



Montag - Freitag

05															
06															
07	00 ^s		44												
08															
09															
10															
11															
12															
13	46														
14															
15															

Am 24.12. und 31.12. Verkehr wie an Samstagen falls diese Tage nicht auf einen Sonntag fallen. Einschränkungen hierzu entnehmen Sie bitte der Tagespresse oder unter www.rvv.de Gültig ab 10.09.2024

A - B = Fahrwege

LS = an Schultagen; am letzten Schultag vor den Weihnachts-, Oster- u. Pfingstferien sowie am ersten Schultag nach den Sommerferien um 1:40 Std., am letzten Schultag vor den Sommerferien um 2:40 Std. früher

s = nur an Schultagen

sf = nur an schulfreien Tagen

Fahrwege mit Fahrzeit in Minuten

B	A	Fahrzeit (min)	Station
		0	Samberg
1	1	1	1 Hackenberg Feuerwehrhaus
2	2	2	2 -Talstraße
3	3	3	3 Lambertsneukirchen
4	4	4	4 Abzw. Stanglhof
	5	5	5 Wulkersdorf
5	6	6	6 Darmannsdorf
6	7	7	7 Plitting
7	8	8	8 Mauth
	9	9	9 Wolfersdorf
	9	9	9 Abzw. Lamhof
	10	10	10 Pettenreuth West
	11	11	11 Abzw. Vorderappendorf
	12	12	12 Eberhof
	13	13	13 Seibersdorf
10	15	15	15 Elendhalbstraße
11	16	16	16 Danersdorf
12	17	17	Grafenwinn
13	18	18	Gnadenhof
14	19	17	17 Kirchberg
15	20	18	18 Abzw. Drackenstein
17	22	20	20 Karlstein
19	23	22	22 Kleinramspau
	27		Heilinghausen
	28		Hinterberg (Regenstauf)
	29		Hirschling Brücke
20		24	24 Ramspau Schule
21	33	25	25 -Ortsmitte
22	34	26	26 Münchsried
22	34	26	26 Wöhrhof
	35	27	27 Regenstauf Johann-Strauß-Str.
23	36	28	28 -Beethovenstraße
23	36	28	28 -Am Grasigen Weg
24	37	29	29 -Regenbrücke
26	38	31	31 -Post
	39		-Masurenweg
27	40	32	32 -Schulzentrum



Montag - Freitag

05																					
06																					
07	01 ^s	45 ^A _{sf}																			
08																					
09																					
10																					
11																					
12																					
13	47 ^B _{LS}																				
14																					
15																					



Am 24.12. und 31.12. Verkehr wie an Samstagen falls diese Tage nicht auf einen Sonntag fallen. Einschränkungen hierzu entnehmen Sie bitte der Tagespresse oder unter www.rvv.de Gültig ab 10.09.2024

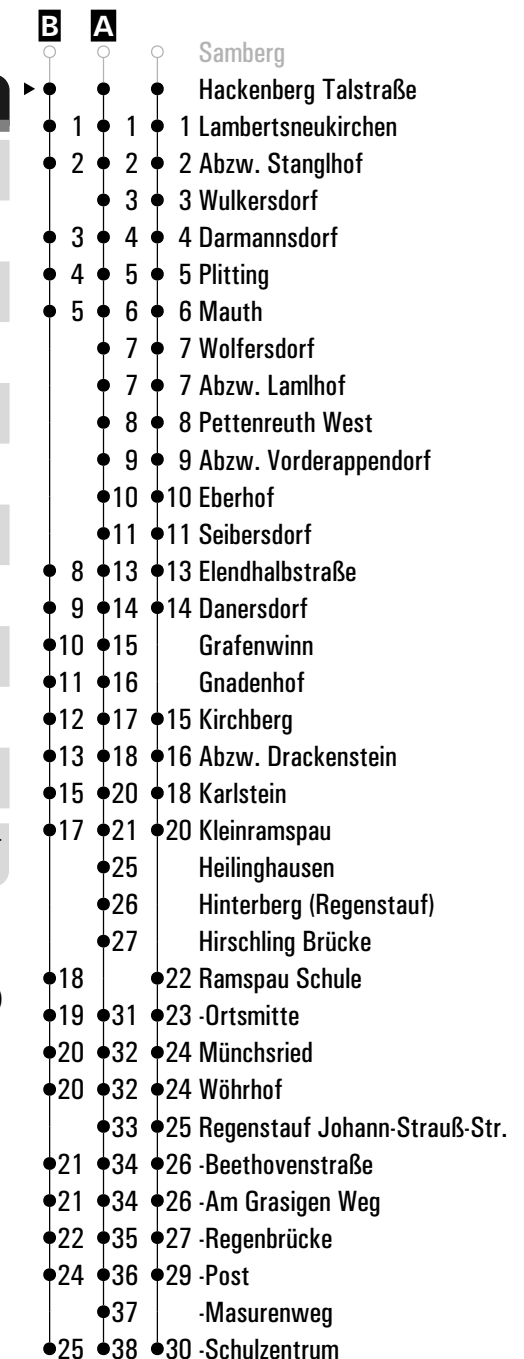
A - B = Fahrwege

LS = an Schultagen; am letzten Schultag vor den Weihnachts-, Oster- u. Pfingstferien sowie am ersten Schultag nach den Sommerferien um 1:40 Std., am letzten Schultag vor den Sommerferien um 2:40 Std. früher

s = nur an Schultagen

sf = nur an schulfreien Tagen

Montag - Freitag												
05												
06												
07	02 ^s	46 ^A										
08												
09												
10												
11												
12												
13	48 ^B											
14												
15												



Am 24.12. und 31.12. Verkehr wie an Samstagen falls diese Tage nicht auf einen Sonntag fallen. Einschränkungen hierzu entnehmen Sie bitte der Tagespresse oder unter www.rvv.de Gültig ab 10.09.2024

A - B = Fahrwege

LS = an Schultagen; am letzten Schultag vor den Weihnachts-, Oster- u. Pfingstferien sowie am ersten Schultag nach den Sommerferien um 1:40 Std., am letzten Schultag vor den Sommerferien um 2:40 Std. früher

s = nur an Schultagen

sf = nur an schulfreien Tagen

Montag - Freitag												
05												
06												
07	03 ^s	47 ^A										
08												
09												
10												
11												
12												
13	49 ^B											
14												
15												

Am 24.12. und 31.12. Verkehr wie an Samstagen falls diese Tage nicht auf einen Sonntag fallen. Einschränkungen hierzu entnehmen Sie bitte der Tagespresse oder unter www.rvv.de Gültig ab 10.09.2024

- A - B** = Fahrwege
- LS** = an Schultagen; am letzten Schultag vor den Weihnachts-, Oster- u. Pfingstferien sowie am ersten Schultag nach den Sommerferien um 1:40 Std., am letzten Schultag vor den Sommerferien um 2:40 Std. früher
- s** = nur an Schultagen
- sf** = nur an schulfreien Tagen



Fahrwege mit Fahrzeit in Minuten

- ● Wulkersdorf
- 1 Abzw. Stanglhof
- 2 Darmannsdorf
- 3 Wolfersdorf
- 5 Pettenreuth West
- 6 Abzw. Vorderappendorf
- 7 Eberhof
- 8 Seibersdorf
- 9 Kürn Gasthaus
- 10 -Straßenkreuzung
- 15 Abzw. Grubhof
- 16 Elendhalbstraße
- 17 Danersdorf
- 18 Grafenwinn
- 19 Gnadenhof
- 20 Kirchberg
- 21 Abzw. Drackenstein
- 22 Karlstein



Montag - Freitag

11												
12												
13												
14												
15	28 ^{n5S}											
16												
17	13 ^A _{nMF}											
18												
19												
20												

Am 24.12. und 31.12. Verkehr wie an Samstagen falls diese Tage nicht auf einen Sonntag fallen. Einschränkungen hierzu entnehmen Sie Gültig ab 10.09.2024 bitte der Tagespresse oder unter www.rvv.de

- A** = bis Kürn Straßenkreuzung
- n5S** = nur montags bis donnerstags an Schultagen; nicht am ersten Schultag nach den Sommerferien
- nMF** = nur montags und donnerstags an Schultagen; nicht am letzten Schultag vor und am ersten Schultag nach den Sommerferien



Montag - Freitag

05

06

07

05^s

49^A_{sf}

08

09

10

11

Am 24.12. und 31.12. Verkehr wie an Samstagen falls diese Tage nicht auf einen Sonntag fallen. Einschränkungen hierzu entnehmen Sie bitte der Tagespresse oder unter www.rvv.de Gültig ab 10.09.2024

A = fährt A

s = nur an Schultagen

sf = nur an schulfreien Tagen

Fahrwege mit Fahrzeit in Minuten





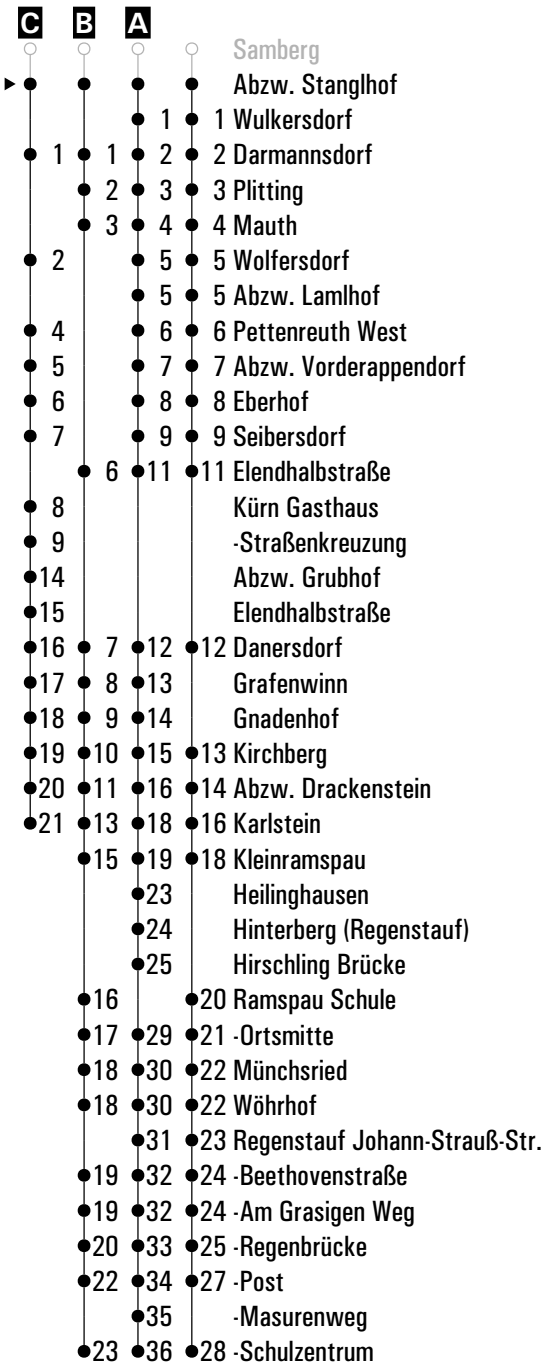
Montag - Freitag

07	04 ^s	48 ^{A_{sf}}																						
08																								
09																								
10																								
11																								
12																								
13	50 ^{B_{LS}}																							
14																								
15	29 ^{C_{n5S}}																							
16																								
17	14 ^{CD_{nMF}}																							

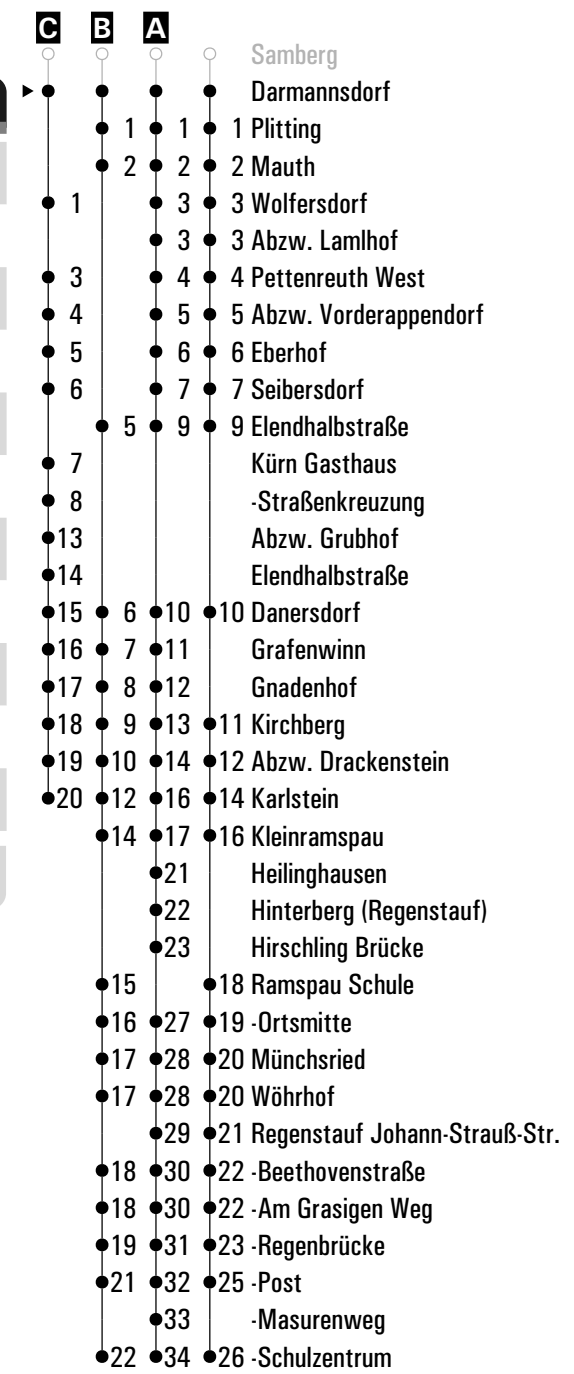
Am 24.12. und 31.12. Verkehr wie an Samstagen falls diese Tage nicht auf einen Sonntag fallen. Einschränkungen hierzu entnehmen Sie bitte der Tagespresse oder unter www.rvv.de Gültig ab 10.09.2024

- A - C** = Fahrwege
- LS** = an Schultagen; am letzten Schultag vor den Weihnachts-, Oster- u. Pfingstferien sowie am ersten Schultag nach den Sommerferien um 1:40 Std., am letzten Schultag vor den Sommerferien um 2:40 Std. früher
- D** = bis Kürn Straßenkreuzung
- s** = nur an Schultagen
- sf** = nur an schulfreien Tagen
- n5S** = nur montags bis donnerstags an Schultagen; nicht am ersten Schultag nach den Sommerferien
- nMF** = nur montags und donnerstags an Schultagen; nicht am letzten Schultag vor und am ersten Schultag nach den Sommerferien

Fahrwege mit Fahrzeit in Minuten



Montag - Freitag	
07	06 ^s 50 ^A _{sf}
08	
09	
10	
11	
12	
13	51 ^B _{LS}
14	
15	30 ^C _{n5S}
16	
17	15 ^{CD} _{nMF}



Am 24.12. und 31.12. Verkehr wie an Samstagen falls diese Tage nicht auf einen Sonntag fallen. Einschränkungen hierzu entnehmen Sie bitte der Tagespresse oder unter www.rvv.de Gültig ab 10.09.2024

- A - C** = Fahrwege
- LS** = an Schultagen; am letzten Schultag vor den Weihnachts-, Oster- u. Pfingstferien sowie am ersten Schultag nach den Sommerferien um 1:40 Std., am letzten Schultag vor den Sommerferien um 2:40 Std. früher
- D** = bis Kürn Straßenkreuzung
- s** = nur an Schultagen
- sf** = nur an schulfreien Tagen
- n5S** = nur montags bis donnerstags an Schultagen; nicht am ersten Schultag nach den Sommerferien
- nMF** = nur montags und donnerstags an Schultagen; nicht am letzten Schultag vor und am ersten Schultag nach den Sommerferien



Montag - Freitag

05												
06												
07	07 ^s		51 ^A									
08												
09												
10												
11												
12												
13	52 ^B											
14												
15												

Am 24.12. und 31.12. Verkehr wie an Samstagen falls diese Tage nicht auf einen Sonntag fallen. Einschränkungen hierzu entnehmen Sie bitte der Tagespresse oder unter www.rvv.de Gültig ab 10.09.2024

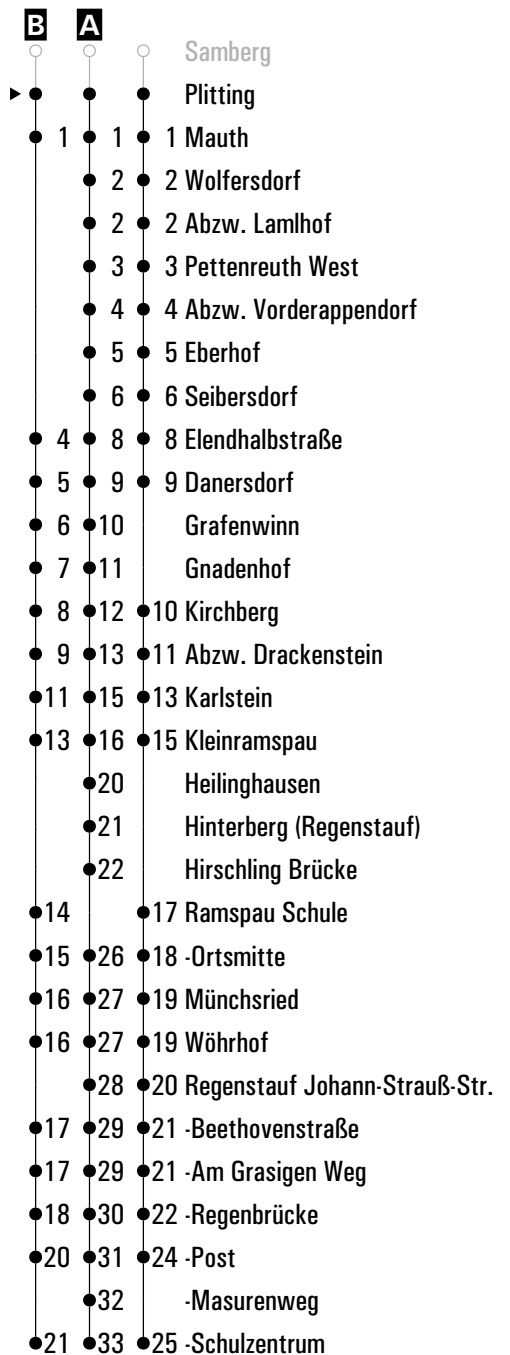
A - B = Fahrwege

LS = an Schultagen; am letzten Schultag vor den Weihnachts-, Oster- u. Pfingstferien sowie am ersten Schultag nach den Sommerferien um 1:40 Std., am letzten Schultag vor den Sommerferien um 2:40 Std. früher

s = nur an Schultagen

sf = nur an schulfreien Tagen

Fahrwege mit Fahrzeit in Minuten





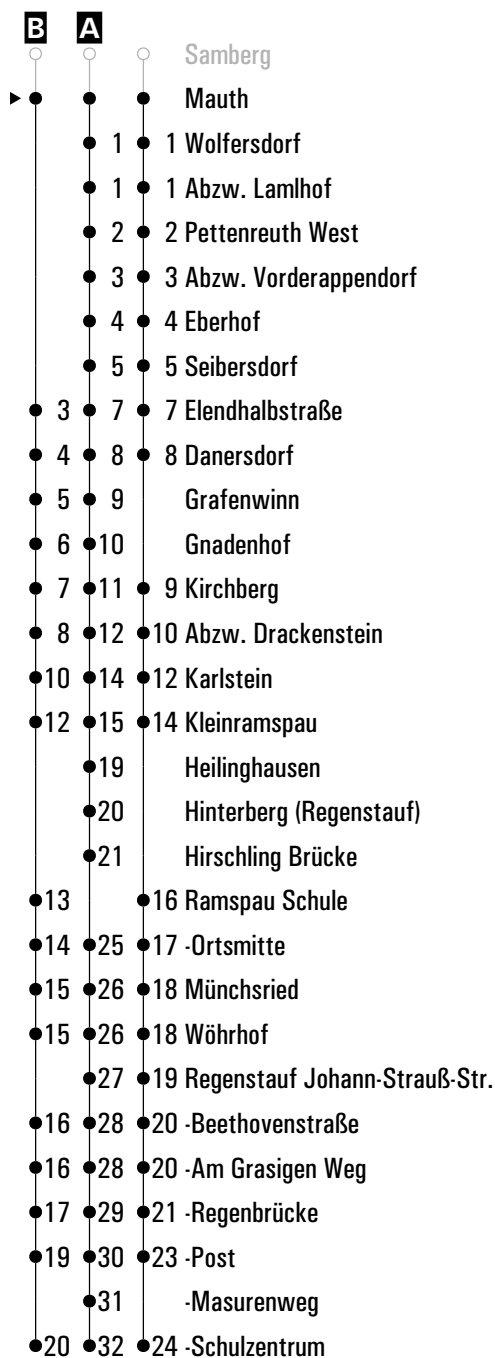
Montag - Freitag

05														
06														
07	08 ^s		52 ^A											
08														
09														
10														
11														
12														
13	53 ^B													
14														
15														

Am 24.12. und 31.12. Verkehr wie an Samstagen falls diese Tage nicht auf einen Sonntag fallen. Einschränkungen hierzu entnehmen Sie bitte der Tagespresse oder unter www.rvv.de Gültig ab 10.09.2024

- A - B** = Fahrwege
- LS** = an Schultagen; am letzten Schultag vor den Weihnachts-, Oster- u. Pfingstferien sowie am ersten Schultag nach den Sommerferien um 1:40 Std., am letzten Schultag vor den Sommerferien um 2:40 Std. früher
- s** = nur an Schultagen
- sf** = nur an schulfreien Tagen

Fahrwege mit Fahrzeit in Minuten





Montag - Freitag

05														
06														
07	09 ^s	53 ^A _{sf}												
08														
09														
10														
11														

Am 24.12. und 31.12. Verkehr wie an Samstagen falls diese Tage nicht auf einen Sonntag fallen. Einschränkungen hierzu entnehmen Sie bitte der Tagespresse oder unter www.rvv.de Gültig ab 10.09.2024

A = fährt A **s** = nur an Schultagen **sf** = nur an schulfreien Tagen

Fahrwege mit Fahrzeit in Minuten

- A**
- Samberg
- ▶ ● Wolfersdorf
- 0 Abzw. Lamhof
- 1 Pettenreuth West
- 2 Abzw. Vorderappendorf
- 3 Eberhof
- 4 Seibersdorf
- 6 Elendhalbstraße
- 7 Danersdorf
- 8 Grafenwinn
- 9 Gnadenhof
- 10 8 Kirchberg
- 11 9 Abzw. Drackenstein
- 13 11 Karlstein
- 14 13 Kleinramspau
- 18 Heilinghausen
- 19 Hinterberg (Regenstauf)
- 20 Hirschling Brücke
- 15 Ramspau Schule
- 24 16 -Ortsmitte
- 25 17 Münchsried
- 25 17 Wöhrhof
- 26 18 Regenstauf Johann-Strauß-Str.
- 27 19 -Beethovenstraße
- 27 19 -Am Grasigen Weg
- 28 20 -Regenbrücke
- 29 22 -Post
- 30 -Masurenweg
- 31 23 -Schulzentrum



Montag - Freitag

05																				
06																				
07	09 ^s	53 ^A																		
08																				
09																				
10																				
11																				

Am 24.12. und 31.12. Verkehr wie an Samstagen falls diese Tage nicht auf einen Sonntag fallen. Einschränkungen hierzu entnehmen Sie bitte der Tagespresse oder unter www.rvv.de Gültig ab 10.09.2024

A = fährt A **s** = nur an Schultagen **sf** = nur an schulfreien Tagen

Fahrwege mit Fahrzeit in Minuten

- A** ○ Samberg
- ▶ ● Abzw. Lamlhof
- 1 ● 1 Pettenreuth West
- 2 ● 2 Abzw. Vorderappendorf
- 3 ● 3 Eberhof
- 4 ● 4 Seibersdorf
- 6 ● 6 Elendhalbstraße
- 7 ● 7 Danersdorf
- 8 Grafenwinn
- 9 Gnadenhof
- 10 ● 8 Kirchberg
- 11 ● 9 Abzw. Drackenstein
- 13 ● 11 Karlstein
- 14 ● 13 Kleinramspau
- 18 Heilinghausen
- 19 Hinterberg (Regenstau)
- 20 Hirschling Brücke
- 15 Ramspau Schule
- 24 ● 16 -Ortsmitte
- 25 ● 17 Münchsried
- 25 ● 17 Wöhrhof
- 26 ● 18 Regenstau Johann-Strauß-Str.
- 27 ● 19 -Beethovenstraße
- 27 ● 19 -Am Grasigen Weg
- 28 ● 20 -Regenbrücke
- 29 ● 22 -Post
- 30 -Masurenweg
- 31 ● 23 -Schulzentrum

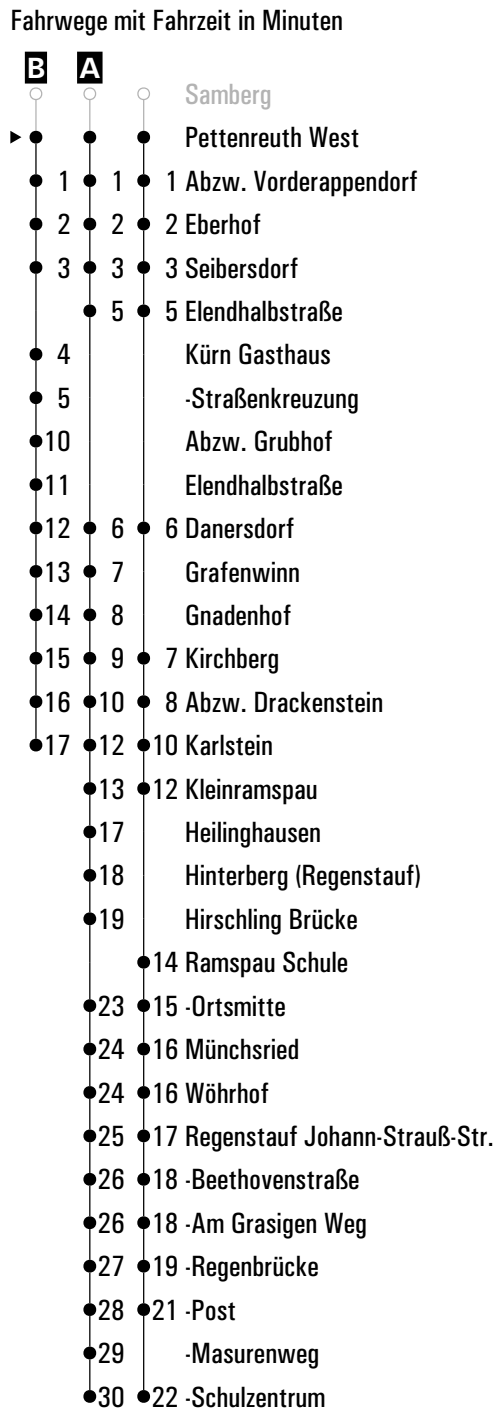


Montag - Freitag

05											
06											
07	10 ^s	54 ^A _{sf}									
08											
09											
10											
11											
12											
13											
14											
15	33 ^B _{n5S}										
16											
17	18 ^{BC} _{nMF}										
18											

Am 24.12. und 31.12. Verkehr wie an Samstagen falls diese Tage nicht auf einen Sonntag fallen. Einschränkungen hierzu entnehmen Sie bitte der Tagespresse oder unter www.rvv.de Gültig ab 10.09.2024

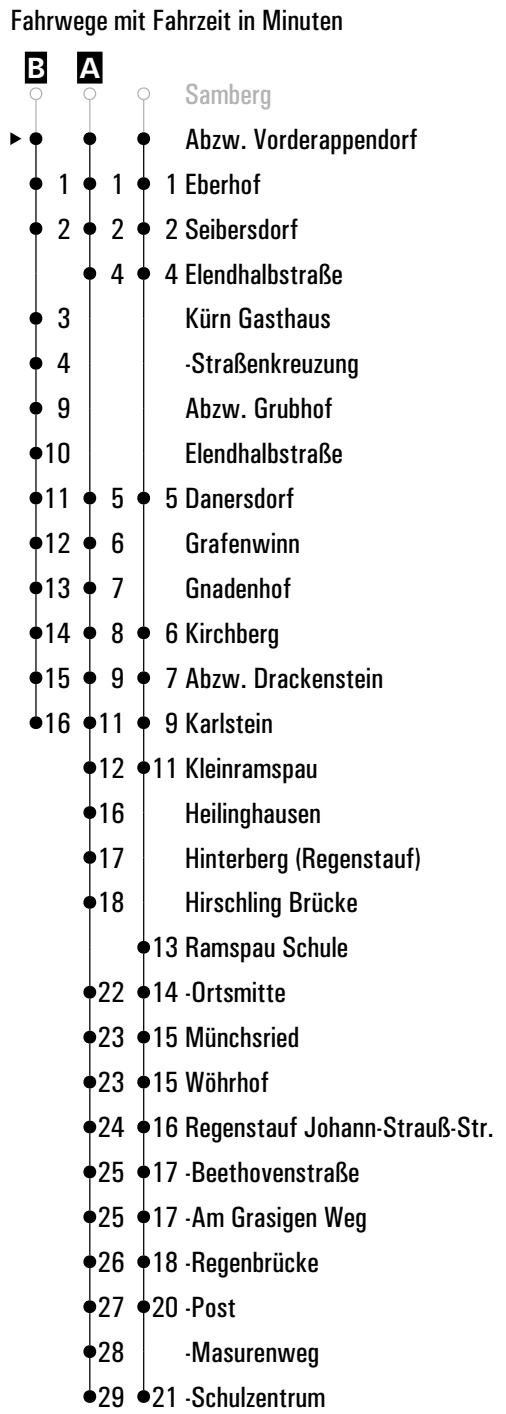
- A - B** = Fahrwege
- C** = bis Kürn Straßenkreuzung
- s** = nur an Schultagen
- sf** = nur an schulfreien Tagen
- n5S** = nur montags bis donnerstags an Schultagen; nicht am ersten Schultag nach den Sommerferien
- nMF** = nur montags und donnerstags an Schultagen; nicht am letzten Schultag vor und am ersten Schultag nach den Sommerferien



Montag - Freitag											
05											
06											
07	11 ^s		55 ^A								
08											
09											
10											
11											
12											
13											
14											
15	34 ^B										
16											
17	19 ^{BC}										
18											

Am 24.12. und 31.12. Verkehr wie an Samstagen falls diese Tage nicht auf einen Sonntag fallen. Einschränkungen hierzu entnehmen Sie bitte der Tagespresse oder unter www.rvv.de Gültig ab 10.09.2024

- A - B** = Fahrwege
- C** = bis Kürn Straßenkreuzung
- s** = nur an Schultagen
- sf** = nur an schulfreien Tagen
- n5S** = nur montags bis donnerstags an Schultagen; nicht am ersten Schultag nach den Sommerferien
- nMF** = nur montags und donnerstags an Schultagen; nicht am letzten Schultag vor und am ersten Schultag nach den Sommerferien

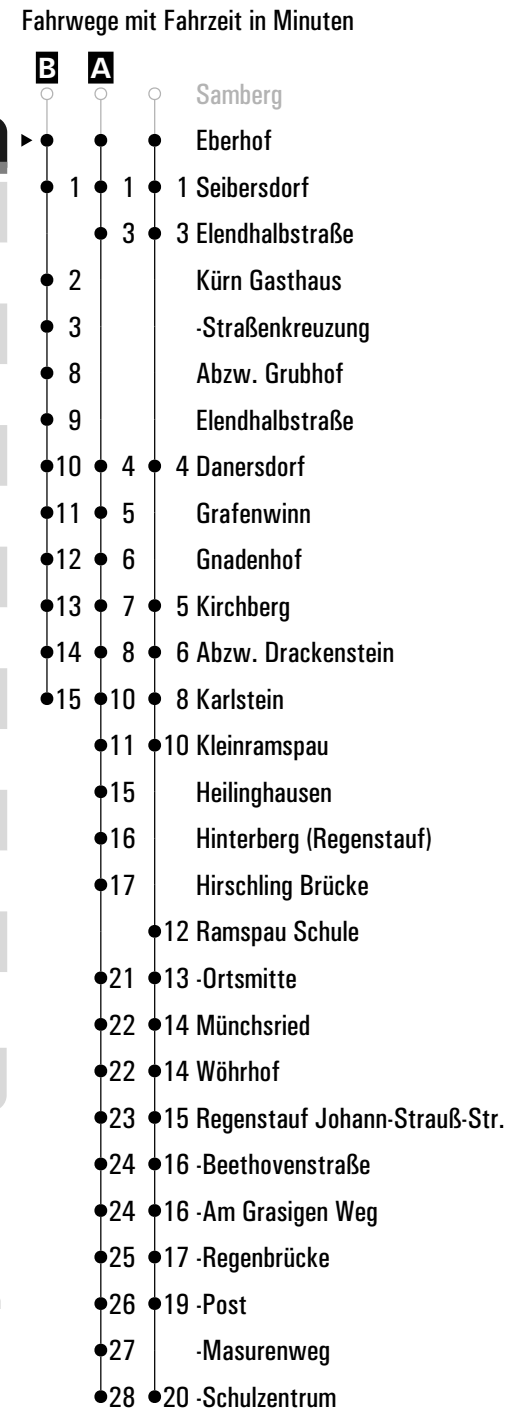


RVV 107 **Ⓜ Eberhof Steig 1** ▶ **Regenstau Schulzentrum**

Montag - Freitag	
05	
06	
07	12 ^S 56 ^A sf
08	
09	
10	
11	
12	
13	
14	
15	35 ^B n5S
16	
17	20 ^{B,C} nMF
18	

Am 24.12. und 31.12. Verkehr wie an Samstagen falls diese Tage nicht auf einen Sonntag fallen. Einschränkungen hierzu entnehmen Sie bitte der Tagespresse oder unter www.rvv.de Gültig ab 10.09.2024

- A - B** = Fahrwege
- C** = bis Kürn Straßenkreuzung
- S** = nur an Schultagen
- sf** = nur an schulfreien Tagen
- n5S** = nur montags bis donnerstags an Schultagen; nicht am ersten Schultag nach den Sommerferien
- nMF** = nur montags und donnerstags an Schultagen; nicht am letzten Schultag vor und am ersten Schultag nach den Sommerferien



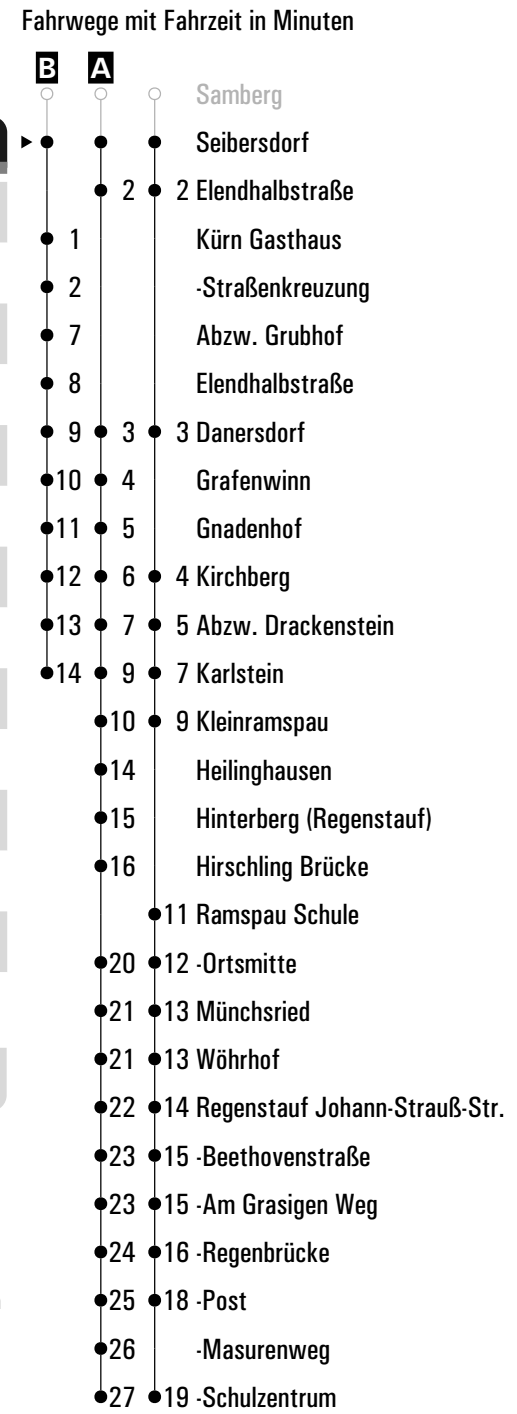
RVV 107 ^H Seibersdorf Steig 1 ▶ Regenstau Schulzentrum

Montag - Freitag

05										
06										
07	13 ^s	57 ^A _{sf}								
08										
09										
10										
11										
12										
13										
14										
15	36 ^B _{n5S}									
16										
17	21 ^{BC} _{nMF}									
18										

Am 24.12. und 31.12. Verkehr wie an Samstagen falls diese Tage nicht auf einen Sonntag fallen. Einschränkungen hierzu entnehmen Sie bitte der Tagespresse oder unter www.rvv.de Gültig ab 10.09.2024

- A - B** = Fahrwege
- C** = bis Kürn Straßenkreuzung
- s** = nur an Schultagen
- sf** = nur an schulfreien Tagen
- n5S** = nur montags bis donnerstags an Schultagen; nicht am ersten Schultag nach den Sommerferien
- nMF** = nur montags und donnerstags an Schultagen; nicht am letzten Schultag vor und am ersten Schultag nach den Sommerferien





Montag - Freitag

05

06

55^s

07

08

09

10

11

Fahrwege mit Fahrzeit in Minuten

- Wiedenhof
- 2 Elendhalbstraße
- 3 Danersdorf
- 5 Glapfenberg
- 9 Grafenwinn
- 10 Gnadenhof
- 11 Kirchberg
- 12 Abzw. Drackenstein
- 14 Karlstein
- 16 Kleinramspau (Steig 2)
- 20 Heilinghausen
- 21 Hinterberg (Regenstauf)
- 22 Hirschling Brücke
- 25 Ramspau Schule
- 27 Kleinramspau (Steig 1)
- 28 Stadel
- 29 Fidelhof
- 30 Regenstauf Valentinsbad
- 31 -Lohstraße
- 33 -Post
- 34 -Schulzentrum


Am 24.12. und 31.12. Verkehr wie an Samstagen falls diese Tage nicht auf einen Sonntag fallen. Einschränkungen hierzu entnehmen Sie Gültig ab 10.09.2024 bitte der Tagespresse oder unter www.rvv.de

s = nur an Schultagen

Haltestelle	Montag - Freitag																					
	s	s	sf	LS	n5S																	
Elendhalbstraße	06:57	07:15	07:59	13:56	15:44																	
Danersdorf	06:58	07:16	08:00	13:57	15:45																	
Glapfenberg	07:00																					
Grafenwinn	07:04		08:01	13:58	15:46																	
Gnadenhof	07:05		08:02	13:59	15:47																	
Kirchberg	07:06	07:17	08:03	14:00	15:48																	
Abzw. Drackenstein	07:07	07:18	08:04	14:01	15:49																	
Karlstein	07:09	07:20	08:06	14:03	15:50																	
Kleinramspau	07:11	07:22	08:07	14:05																		
Heilinghausen	07:15		08:11																			
Hinterberg (Regenstauf)	07:16		08:12																			
Hirschling Brücke	07:17		08:13																			
Ramspau Schule	07:20	07:24		14:06																		
Ramspau Ortsmitte		07:25	08:17	14:07																		
Kleinramspau	07:22																					
Münchsried		07:26	08:18	14:08																		
Wöhrhof		07:26	08:18	14:08																		
Stadel	07:23																					
Fidelhof	07:24																					
Regenstauf Johann-Strauß-Str.		07:27	08:19																			
Regenstauf Beethovenstr.		07:28	08:20	14:09																		
Regenstauf Am Gr. Weg		07:28	08:20	14:09																		
Regenstauf Valentinsbad	07:25																					
Regenstauf Regenbrücke		07:29	08:21	14:10																		
Regenstauf Lohstraße	07:26																					
Regenstauf Post	07:28	07:31	08:22	14:12																		
Regenstauf Masurenweg			08:23																			
Regenstauf Schulzentrum	07:29	07:32	08:24	14:13																		

Am 24.12. und 31.12. Verkehr wie an Samstagen falls diese Tage nicht auf einen Sonntag fallen. Einschränkungen hierzu entnehmen Sie bitte der Tagespresse oder unter www.rvv.de Gültig ab 10. September 2024

- LS** = an Schultagen; am letzten Schultag vor den Weihnachts-, Oster- u. Pfingstferien sowie am ersten Schultag nach den Sommerferien um 1:40 Std., am letzten Schultag vor den Sommerferien um 2:40 Std. früher
- n5S** = nur montags bis donnerstags an Schultagen; nicht am ersten Schultag nach den Sommerferien
- sf** = nur an schulfreien Tagen

 Montag - Freitag												
12												
13												
14												
15	37	^{n5S}										
16												
17	22	^A _{nMF}										
18												
19												
20												

Fahrwege mit Fahrzeit in Minuten

- Wulkersdorf
- ▶ ● Kürn Gasthaus
- 1 -Straßenkreuzung
- 6 Abzw. Grubhof
- 7 Elendhalbstraße
- 8 Danersdorf
- 9 Grafenwinn
- 10 Gnadenhof
- 11 Kirchberg
- 12 Abzw. Drackenstein
- 13 Karlstein

Am 24.12. und 31.12. Verkehr wie an Samstagen falls diese Tage nicht auf einen Sonntag fallen. Einschränkungen hierzu entnehmen Sie Gültig ab 10.09.2024 bitte der Tagespresse oder unter www.rvv.de

- A** = bis Kürn Straßenkreuzung
- n5S** = nur montags bis donnerstags an Schultagen; nicht am ersten Schultag nach den Sommerferien
- nMF** = nur montags und donnerstags an Schultagen; nicht am letzten Schultag vor und am ersten Schultag nach den Sommerferien



Montag - Freitag

12																				
13																				
14																				
15	38 ^{n5S}																			
16																				
17																				
18																				

Fahrwege mit Fahrzeit in Minuten

- Wulkersdorf
- ▶ ● Kürn Straßenkreuzung
- 5 Abzw. Grubhof
- 6 Elendhalbstraße
- 7 Danersdorf
- 8 Grafenwinn
- 9 Gnadenhof
- 10 Kirchberg
- 11 Abzw. Drackenstein
- 12 Karlstein

Am 24.12. und 31.12. Verkehr wie an Samstagen falls diese Tage nicht auf einen Sonntag fallen. Einschränkungen hierzu entnehmen Sie Gültig ab 10.09.2024 bitte der Tagespresse oder unter www.rvv.de

n5S = nur montags bis donnerstags an Schultagen; nicht am ersten Schultag nach den Sommerferien



Montag - Freitag

06	33 ^C _s ^I	58 ^C _s							
07	00 ^G _s ^X	16 ^A _s							
08	00								
09									
10									
11	52 ^D _s ^E								
12	34 ^E								
13	57 ^B _{LS}								
14									
15	45 ^H _{n5S}								
16	39 ^F								

Am 24.12. und 31.12. Verkehr wie an Samstagen falls diese Tage nicht auf einen Sonntag fallen. Gültig ab 10.09.2024
 Einschränkungen hierzu entnehmen Sie bitte der Tagespresse oder unter www.rvv.de

A - G = Fahrwege

X = Linie 142; ab Rgstf. Post weiter über Zeitlarn, Lappersdorf (Gymnasium) und Hainsacker nach Pielenhofen

LS = an Schultagen; am letzten Schultag vor den Weihnachts-, Oster- u. Pfingstferien sowie am ersten Schultag nach den Sommerferien um 1:40 Std., am letzten Schultag vor den Sommerferien um 2:40 Std. früher

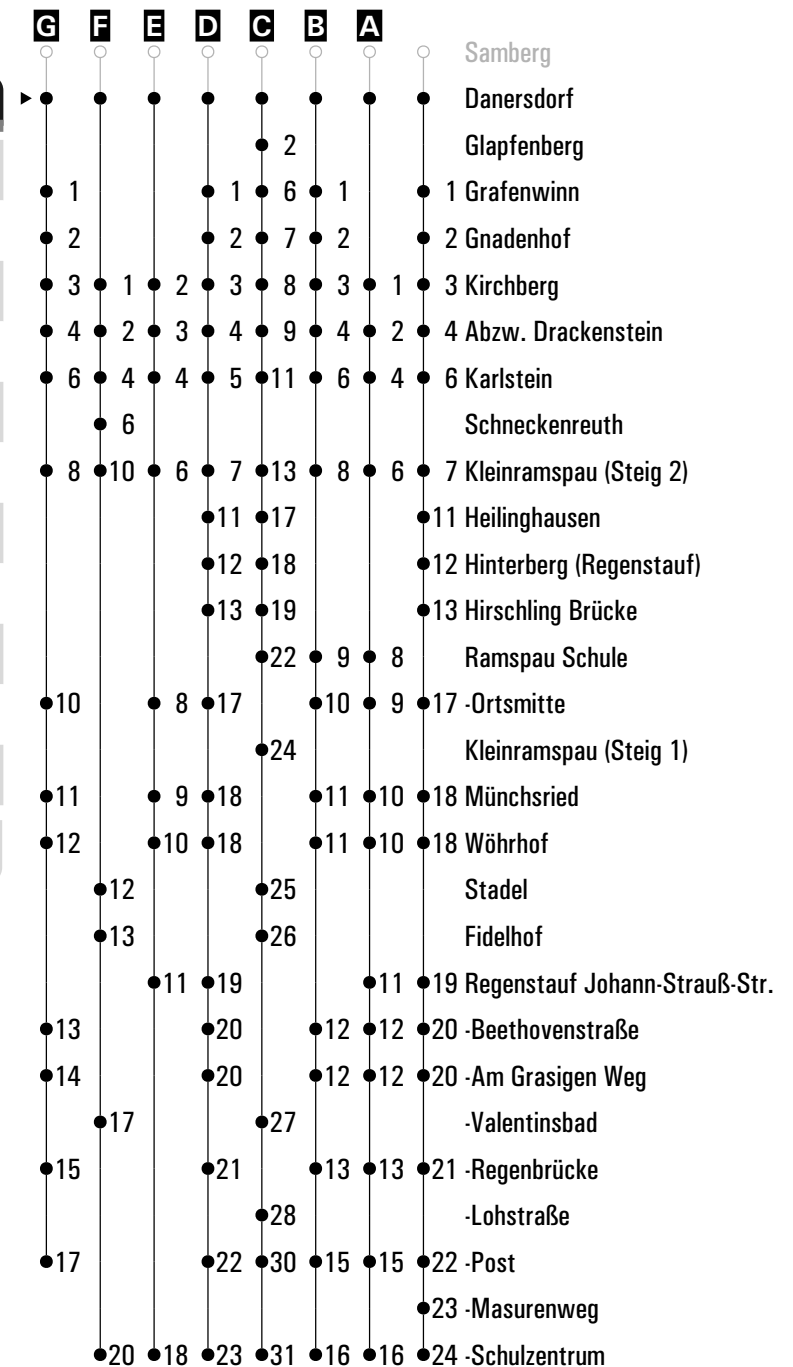
H = bis Karlstein

I = bis Kleinramspau (Steig 2)

s = nur an Schultagen

n5S = nur montags bis donnerstags an Schultagen; nicht am ersten Schultag nach den Sommerferien

Fahrwege mit Fahrzeit in Minuten



RVV 107 **H** Glapfenberg
 ▶ Regenstauf Schulzentrum

Montag - Freitag	
05	
06	36 ^A _s
07	00 ^s
08	
09	
10	
11	
12	
13	
14	

- Fahrwege mit Fahrzeit in Minuten
- Wiedenhof
 - ▶ ● Glapfenberg
 - 4 Grafenwinn
 - 5 Gnadenhof
 - 6 Kirchberg
 - 7 Abzw. Drackenstein
 - 9 Karlstein
 - 11 Kleinramspau (Steig 2)
 - 15 Heilinghausen
 - 16 Hinterberg (Regenstauf)
 - 17 Hirschling Brücke
 - 20 Ramspau Schule
 - 22 Kleinramspau (Steig 1)
 - 23 Stadel
 - 24 Fidelhof
 - 25 Regenstauf Valentinsbad
 - 26 -Lohstraße
 - 28 -Post
 - 29 -Schulzentrum

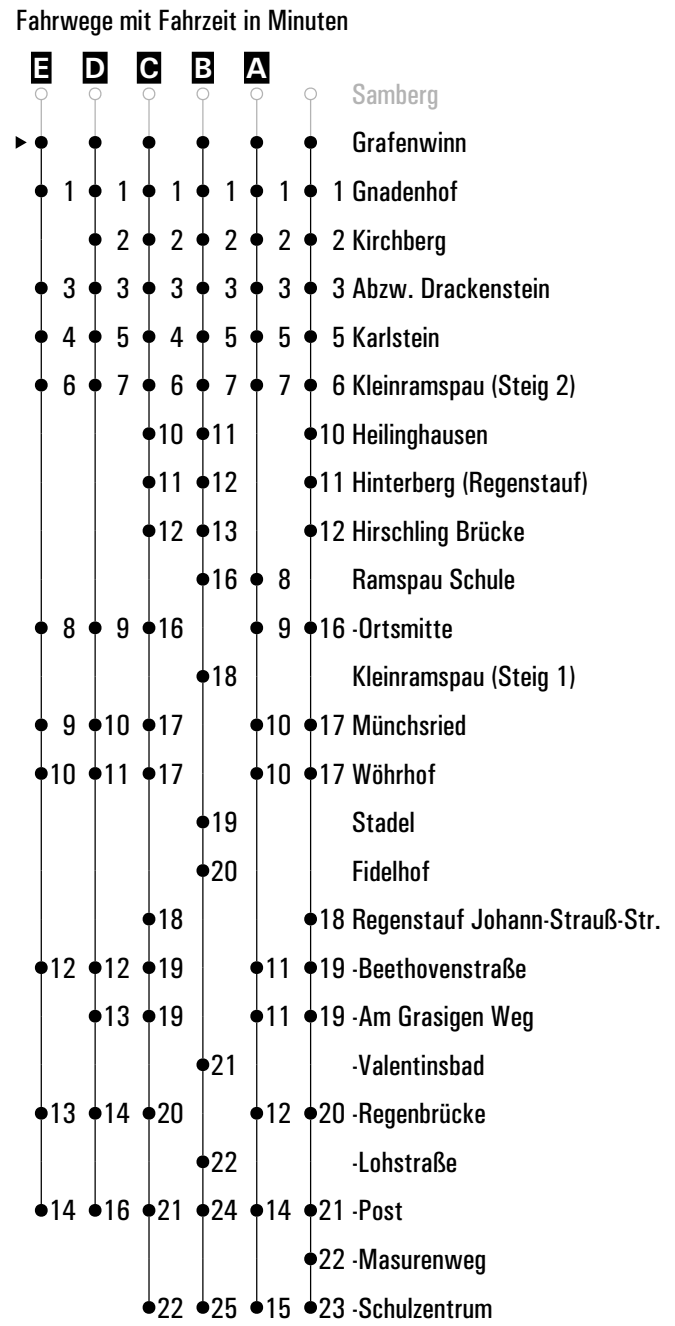
Am 24.12. und 31.12. Verkehr wie an Samstagen falls diese Tage nicht auf einen Sonntag fallen. Einschränkungen hierzu entnehmen Sie Gültig ab 10.09.2024 bitte der Tagespresse oder unter www.rvv.de

A = bis Kleinramspau (Steig 2) **s** = nur an Schultagen

Montag - Freitag	
06	38 ^G _s
07	01 ^D _s ^X 04 ^B _s
08	01
09	50 ^E _{mf}
10	
11	53 ^C _s
12	
13	58 ^A _{LS}
14	
15	46 ^F _{n5S}

Am 24.12. und 31.12. Verkehr wie an Samstagen falls diese Tage nicht auf einen Sonntag fallen. Gültig ab 10.09.2024
 Einschränkungen hierzu entnehmen Sie bitte der Tagespresse oder unter www.rvv.de

- A - E** = Fahrwege
- X** = Linie 142; ab Rgstf. Post weiter über Zeitlarn, Lappersdorf (Gymnasium) und Hainsacker nach Pielenhofen
- LS** = an Schultagen; am letzten Schultag vor den Weihnachts-, Oster- u. Pfingstferien sowie am ersten Schultag nach den Sommerferien um 1:40 Std., am letzten Schultag vor den Sommerferien um 2:40 Std. früher
- F** = bis Karlstein
- G** = bis Kleinramspau (Steig 2)
- s** = nur an Schultagen
- n5S** = nur montags bis donnerstags an Schultagen; nicht am ersten Schultag nach den Sommerferien
- mf** = nur montags und freitags

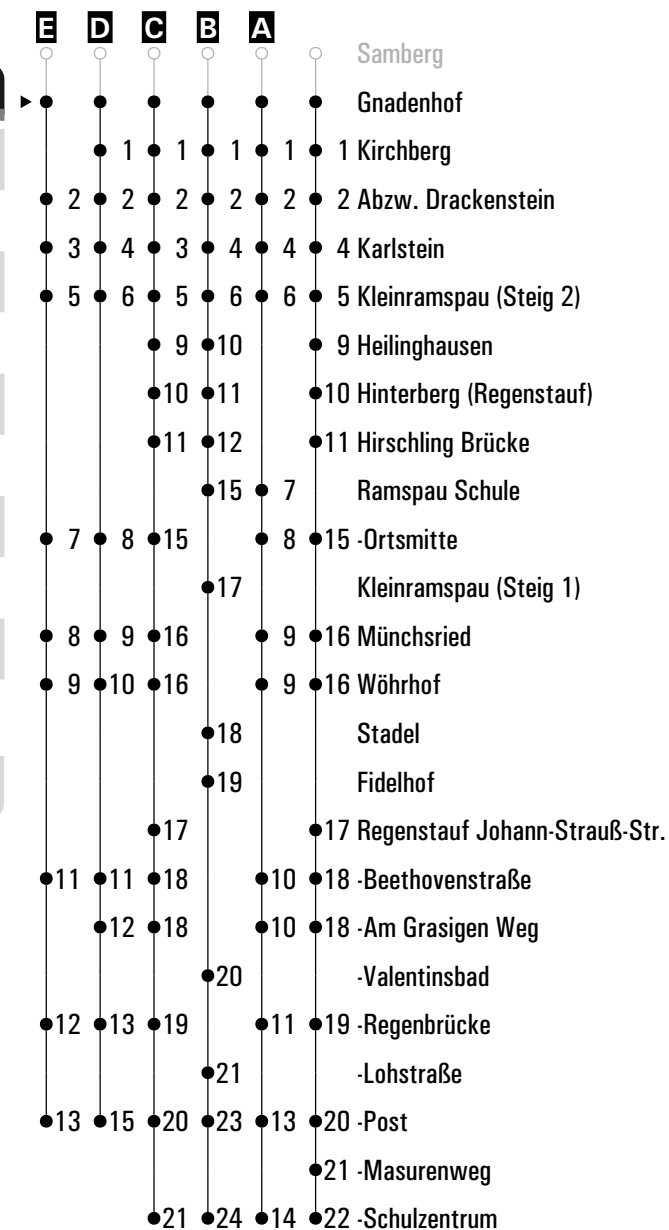


Montag - Freitag	
06	39 ^G _S
07	02 ^D _S ^X 05 ^B _S
08	02
09	51 ^E _{mf}
10	
11	54 ^C _S
12	
13	59 ^A _{LS}
14	
15	47 ^F _{n5S}

Am 24.12. und 31.12. Verkehr wie an Samstagen falls diese Tage nicht auf einen Sonntag fallen. Gültig ab 10.09.2024
 Einschränkungen hierzu entnehmen Sie bitte der Tagespresse oder unter www.rvv.de

- A - E** = Fahrwege
- X** = Linie 142; ab Rgstf. Post weiter über Zeitlarn, Lappersdorf (Gymnasium) und Hainsacker nach Pielenhofen
- LS** = an Schultagen; am letzten Schultag vor den Weihnachts-, Oster- u. Pfingstferien sowie am ersten Schultag nach den Sommerferien um 1:40 Std., am letzten Schultag vor den Sommerferien um 2:40 Std. früher
- F** = bis Karlstein
- G** = bis Kleinramspau (Steig 2)
- S** = nur an Schultagen
- n5S** = nur montags bis donnerstags an Schultagen; nicht am ersten Schultag nach den Sommerferien
- mf** = nur montags und freitags

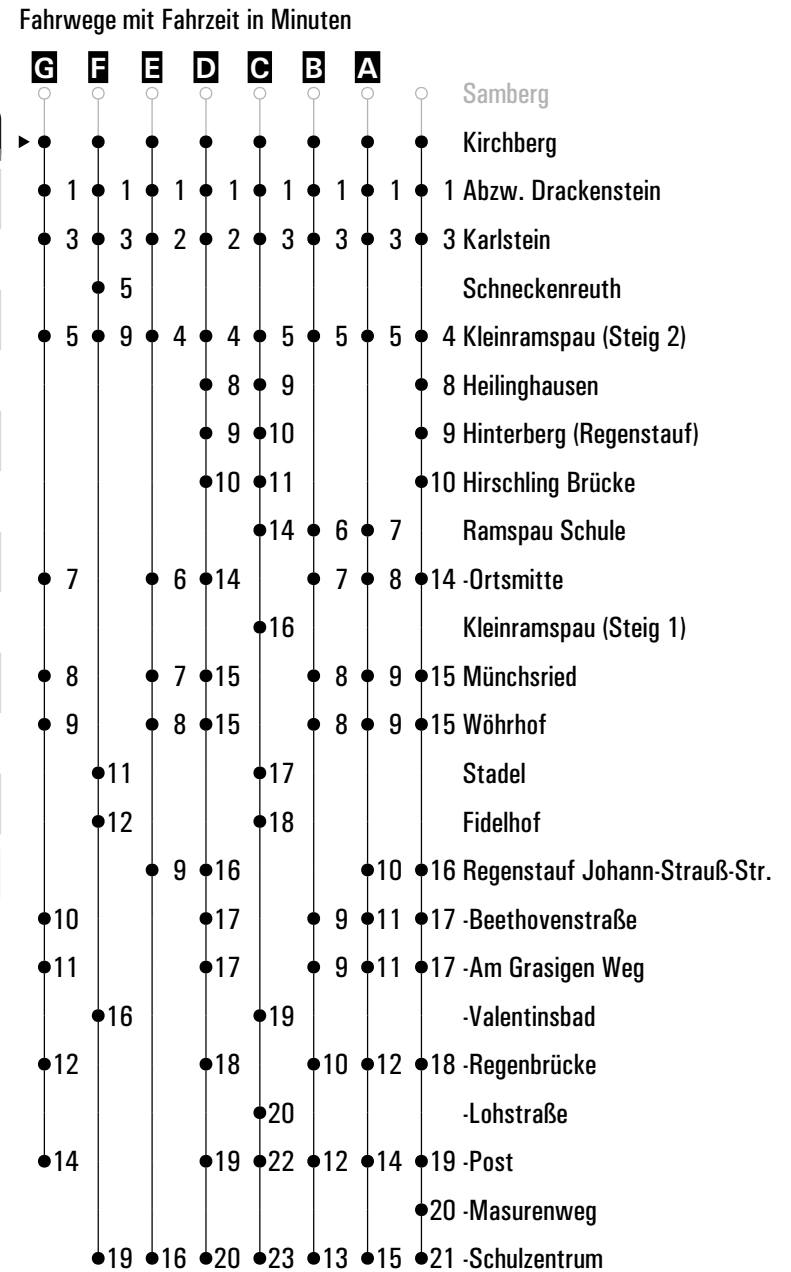
Fahrwege mit Fahrzeit in Minuten



Montag - Freitag	
06	40 ^I _s
07	03 ^G _s ^X 06 ^C _s 17 ^A _s
08	03
09	
10	
11	55 ^D _s ^E
12	36 ^E
13	
14	00 ^B _s ^{LS}
15	48 ^H _{n5S}
16	40 ^F

Am 24.12. und 31.12. Verkehr wie an Samstagen falls diese Tage nicht auf einen Sonntag fallen. Gültig ab 10.09.2024
 Einschränkungen hierzu entnehmen Sie bitte der Tagespresse oder unter www.rvv.de

- A - G** = Fahrwege
- X** = Linie 142; ab Rgstf. Post weiter über Zeitlarn, Lappersdorf (Gymnasium) und Hainsacker nach Pielenhofen
- LS** = an Schultagen; am letzten Schultag vor den Weihnachts-, Oster- u. Pfingstferien sowie am ersten Schultag nach den Sommerferien um 1:40 Std., am letzten Schultag vor den Sommerferien um 2:40 Std. früher
- H** = bis Karlstein
- I** = bis Kleinramspau (Steig 2)
- s** = nur an Schultagen
- n5S** = nur montags bis donnerstags an Schultagen; nicht am ersten Schultag nach den Sommerferien



Montag - Freitag									
06	41 ^J _s								
07	04 ^G _s X	07 ^C _s	18 ^A _s						
08	04								
09	53 ^H _{mf}								
10									
11	56 ^D _s								
12	37 ^E								
13									
14	01 ^B _{LS}								
15	49 ^I _{n5S}								
16	41 ^F								

Am 24.12. und 31.12. Verkehr wie an Samstagen falls diese Tage nicht auf einen Sonntag fallen. Einschränkungen hierzu entnehmen Sie bitte der Tagespresse oder unter www.rvv.de Gültig ab 10.09.2024

A - H = Fahrwege

X = Linie 142; ab Rgstf. Post weiter über Zeitlarn, Lappersdorf (Gymnasium) und Hainsacker nach Pielenhofen

LS = an Schultagen; am letzten Schultag vor den Weihnachts-, Oster- u. Pfingstferien sowie am ersten Schultag nach den Sommerferien um 1:40 Std., am letzten Schultag vor den Sommerferien um 2:40 Std. früher

I = bis Karlstein

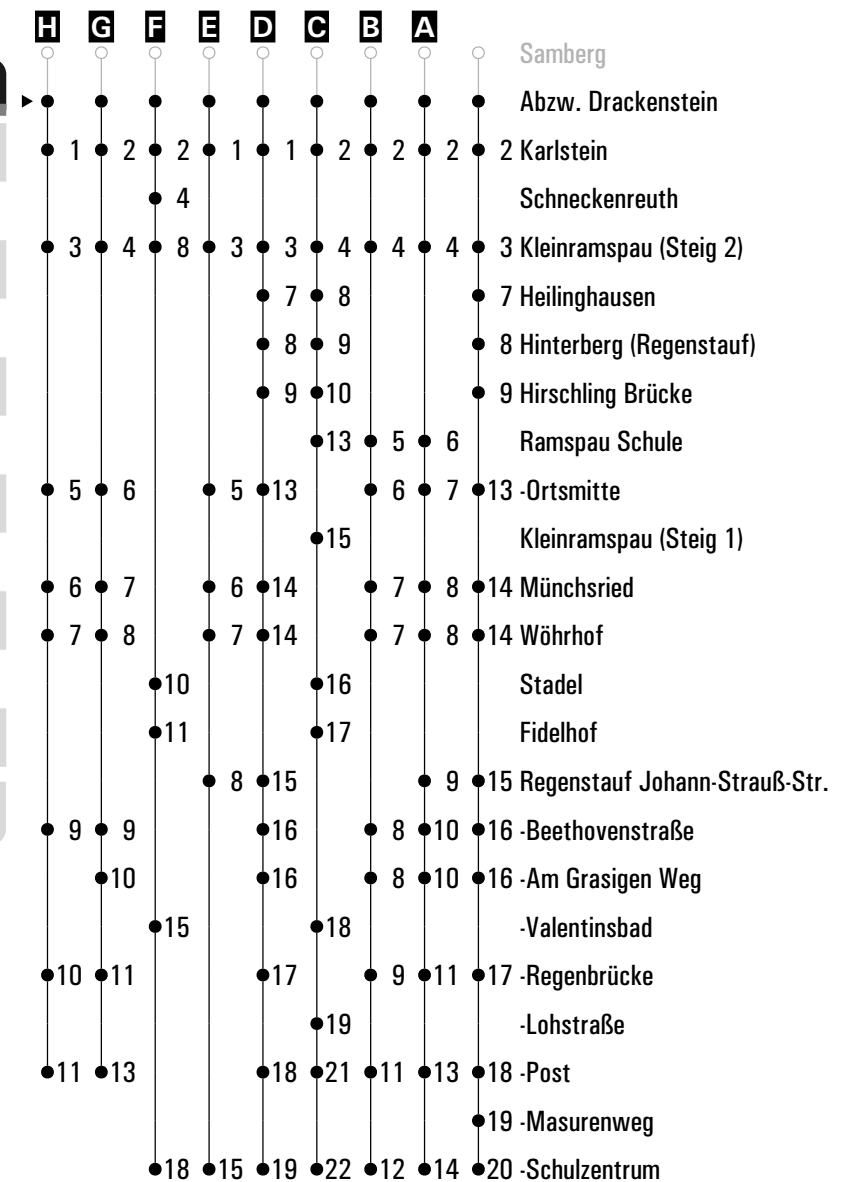
J = bis Kleinramspau (Steig 2)

s = nur an Schultagen

n5S = nur montags bis donnerstags an Schultagen; nicht am ersten Schultag nach den Sommerferien

mf = nur montags und freitags

Fahrwege mit Fahrzeit in Minuten

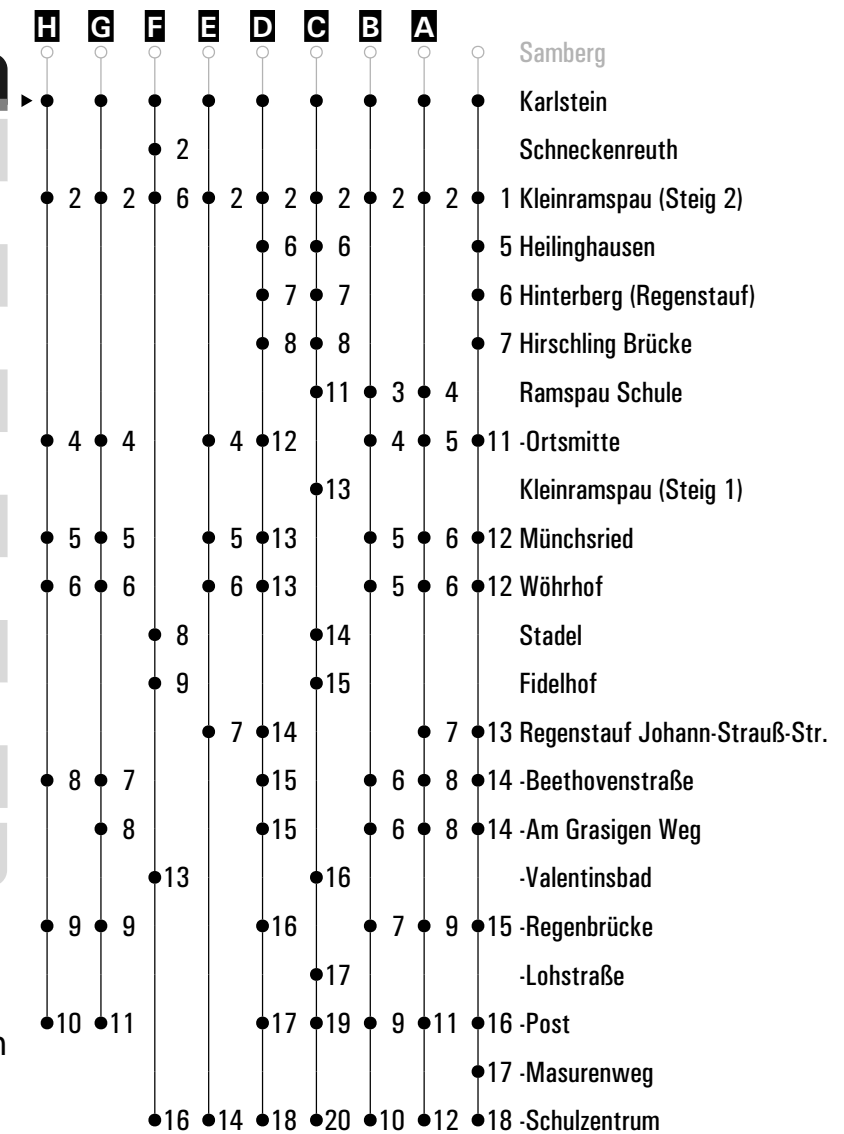


Montag - Freitag	
06	43 ^I _s
07	06 ^G _s ^X 09 ^C _s 20 ^A _s
08	05 ^s 06 ^{sf}
09	54 ^H _{mf}
10	
11	57 ^D _s ^E
12	38 ^E
13	
14	03 ^B _{LS}
15	
16	43 ^E

Am 24.12. und 31.12. Verkehr wie an Samstagen falls diese Tage nicht auf einen Sonntag fallen. Einschränkungen hierzu entnehmen Sie bitte der Tagespresse oder unter www.rvv.de Gültig ab 10.09.2024

- A - H** = Fahrwege
- X** = Linie 142; ab Rgstf. Post weiter über Zeitlarn, Lappersdorf (Gymnasium) und Hainsacker nach Pielenhofen
- LS** = an Schultagen; am letzten Schultag vor den Weihnachts-, Oster- u. Pfingstferien sowie am ersten Schultag nach den Sommerferien um 1:40 Std., am letzten Schultag vor den Sommerferien um 2:40 Std. früher
- I** = bis Kleinramspau (Steig 2)
- s** = nur an Schultagen
- sf** = nur an schulfreien Tagen
- mf** = nur montags und freitags

Fahrwege mit Fahrzeit in Minuten



Haltestelle	Montag - Freitag									
	sX	s	s	s		mf	s		LS	
Kleinramspau	②07:08	②07:11	②07:22	①07:22	②08:07	②09:56	②11:59	②12:40	②14:05	②16:49
Heilinghausen		07:15			08:11		12:03			
Hinterberg (Regenstauf)		07:16			08:12		12:04			
Hirschling Brücke		07:17			08:13		12:05			
Ramspau Schule		07:20	07:24						14:06	
Ramspau Ortsmitte	07:10		07:25		08:17	09:58	12:09	12:42	14:07	
Münchsried	07:11		07:26		08:18	09:59	12:10	12:43	14:08	
Wöhrhof	07:12		07:26		08:18	10:00	12:10	12:44	14:08	
Stadel		07:23		07:23						16:51
Fidelhof		07:24		07:24						16:52
Regenstauf Johann-Strauß-Str.			07:27		08:19		12:11	12:45		
Regenstauf Beethovenstr.	07:13		07:28		08:20	10:02	12:12		14:09	
Regenstauf Am Gr. Weg	07:14		07:28		08:20		12:12		14:09	
Regenstauf Valentinsbad		07:25		07:25						16:56
Regenstauf Regenbrücke	07:15		07:29		08:21	10:03	12:13		14:10	
Regenstauf Lohstraße		07:26		07:26						
Regenstauf Post	07:17	07:28	07:31	07:28	08:22	10:04	12:14		14:12	
Regenstauf Masurenweg					08:23					
Regenstauf Schulzentrum		07:29	07:32	07:29	08:24		12:15	12:52	14:13	16:59

Am 24.12. und 31.12. Verkehr wie an Samstagen falls diese Tage nicht auf einen Sonntag fallen. Einschränkungen hierzu entnehmen Sie bitte der Tagespresse oder unter www.rvv.de

Gültig ab 10. September 2024

LS = an Schultagen; am letzten Schultag vor den Weihnachts-, Oster- u. Pfingstferien sowie am ersten Schultag nach den Sommerferien um 1:40 Std., am letzten Schultag vor den Sommerferien um 2:40 Std. früher
① = Abfahrt an Steig 1
② = Abfahrt an Steig 2

s = nur an Schultagen

mf = nur montags und freitags

X = Linie 142; ab Rgstf. Post weiter über Zeitlarn, Lappersdorf (Gymnasium) und Hainsacker nach Pielenhofen

Haltestelle	Montag - Freitag									
	sX	s	s	s		mf	s		LS	
Kleinramspau	②07:08	②07:11	②07:22	①07:22	②08:07	②09:56	②11:59	②12:40	②14:05	②16:49
Heilinghausen		07:15			08:11		12:03			
Hinterberg (Regenstauf)		07:16			08:12		12:04			
Hirschling Brücke		07:17			08:13		12:05			
Ramspau Schule		07:20	07:24						14:06	
Ramspau Ortsmitte	07:10		07:25		08:17	09:58	12:09	12:42	14:07	
Münchsried	07:11		07:26		08:18	09:59	12:10	12:43	14:08	
Wöhrhof	07:12		07:26		08:18	10:00	12:10	12:44	14:08	
Stadel		07:23		07:23						16:51
Fidelhof		07:24		07:24						16:52
Regenstauf Johann-Strauß-Str.			07:27		08:19		12:11	12:45		
Regenstauf Beethovenstr.	07:13		07:28		08:20	10:02	12:12		14:09	
Regenstauf Am Gr. Weg	07:14		07:28		08:20		12:12		14:09	
Regenstauf Valentinsbad		07:25		07:25						16:56
Regenstauf Regenbrücke	07:15		07:29		08:21	10:03	12:13		14:10	
Regenstauf Lohstraße		07:26		07:26						
Regenstauf Post	07:17	07:28	07:31	07:28	08:22	10:04	12:14		14:12	
Regenstauf Masurenweg					08:23					
Regenstauf Schulzentrum		07:29	07:32	07:29	08:24		12:15	12:52	14:13	16:59

Am 24.12. und 31.12. Verkehr wie an Samstagen falls diese Tage nicht auf einen Sonntag fallen. Einschränkungen hierzu entnehmen Sie bitte der Tagespresse oder unter www.rvv.de

Gültig ab 10. September 2024

LS = an Schultagen; am letzten Schultag vor den Weihnachts-, Oster- u. Pfingstferien sowie am ersten Schultag nach den Sommerferien um 1:40 Std., am letzten Schultag vor den Sommerferien um 2:40 Std. früher
① = Abfahrt an Steig 1
② = Abfahrt an Steig 2

s = nur an Schultagen

mf = nur montags und freitags


X = Linie 142; ab Rgstf. Post weiter über Zeitlarn, Lappersdorf (Gymnasium) und Hainsacker nach Pielenhofen



Montag - Freitag

05																		
06																		
07	15 ^A _S																	
08	11																	
09																		
10																		
11																		
12	03 ^B _S																	
13																		
14																		
15																		
16																		
17																		
18																		

Fahrwege mit Fahrzeit in Minuten




Am 24.12. und 31.12. Verkehr wie an Samstagen falls diese Tage nicht auf einen Sonntag fallen. Einschränkungen hierzu entnehmen Sie bitte der Tagespresse oder unter www.rvv.de Gültig ab 10.09.2024

A-B = Fahrwege **s** = nur an Schultagen



Montag - Freitag

05																							
06																							
07	16																						
08	12																						
09																							
10																							
11																							
12	04																						
13																							
14																							
15																							
16																							
17																							
18																							



Am 24.12. und 31.12. Verkehr wie an Samstagen falls diese Tage nicht auf einen Sonntag fallen. Einschränkungen hierzu entnehmen Sie bitte der Tagespresse oder unter www.rvv.de Gültig ab 10.09.2024

A - B = Fahrwege **s** = nur an Schultagen



Montag - Freitag

05

06

07 17 ^A/_S

08 13

09

10

11

12 05 ^B/_S

13

14

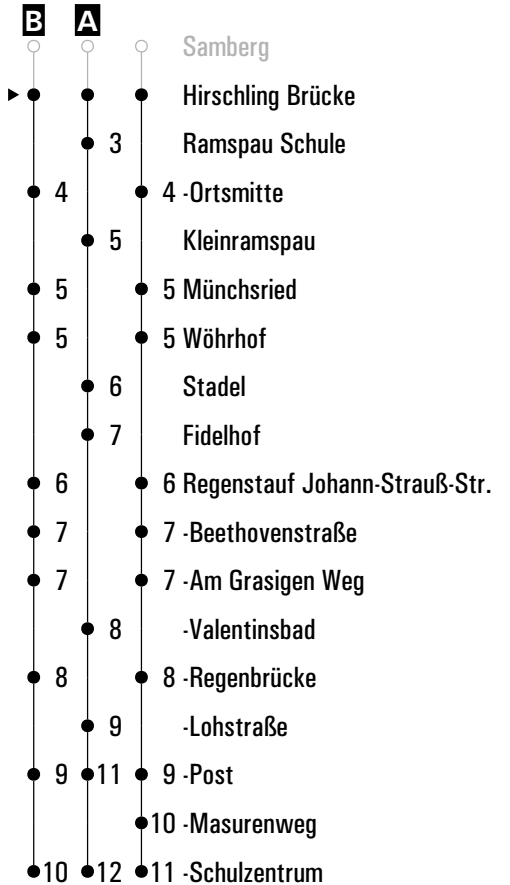
15

16

17

18

Fahrwege mit Fahrzeit in Minuten



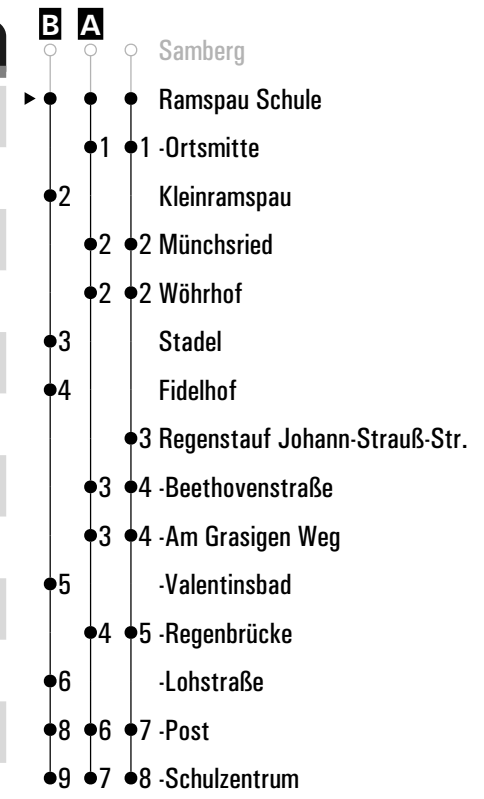
Am 24.12. und 31.12. Verkehr wie an Samstagen falls diese Tage nicht auf einen Sonntag fallen. Einschränkungen hierzu entnehmen Sie bitte der Tagespresse oder unter www.rvv.de Gültig ab 10.09.2024

A-B = Fahrwege

s = nur an Schultagen

Fahrwege mit Fahrzeit in Minuten

Montag - Freitag												
05												
06												
07	20 ^{B} _{S}	24 ^{S}										
08												
09												
10												
11												
12												
13												
14	06 ^{A} _{LS}											
15												
16												



Am 24.12. und 31.12. Verkehr wie an Samstagen falls diese Tage nicht auf einen Sonntag fallen. Einschränkungen hierzu entnehmen Sie bitte der Tagespresse oder unter www.rvv.de Gültig ab 10.09.2024

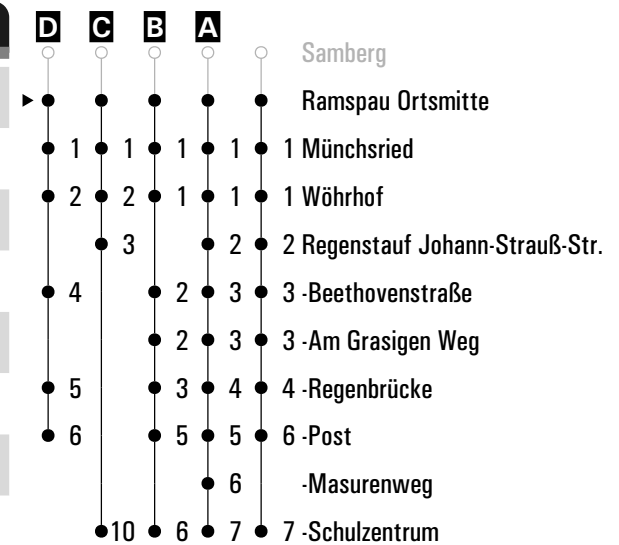
A - **B** = Fahrwege
LS = an Schultagen; am letzten Schultag vor den Weihnachts-, Oster- u. Pfingstferien sowie am ersten Schultag nach den Sommerferien um 1:40 Std., am letzten Schultag vor den Sommerferien um 2:40 Std. früher
S = nur an Schultagen



Montag - Freitag

06													
07	10	B E X S	25 ^{S}										
08	17	A											
09	58	D mf											
10													
11													
12	09 ^{S}		42 ^{C}										
13													
14	07	B LS											
15													

Fahrwege mit Fahrzeit in Minuten



Am 24.12. und 31.12. Verkehr wie an Samstagen falls diese Tage nicht auf einen Sonntag fallen. Einschränkungen Gültig ab 10.09.2024 hierzu entnehmen Sie bitte der Tagespresse oder unter www.rvv.de

A - D = Fahrwege

X = Linie 142; ab Rgstf. Post weiter über Zeitlarn, Lappersdorf (Gymnasium) und Hainsacker nach Pielenhofen

LS = an Schultagen; am letzten Schultag vor den Weihnachts-, Oster- u. Pfingstferien sowie am ersten Schultag nach den Sommerferien um 1:40 Std., am letzten Schultag vor den Sommerferien um 2:40 Std. früher

E = bis Regenstauf Post

S = nur an Schultagen

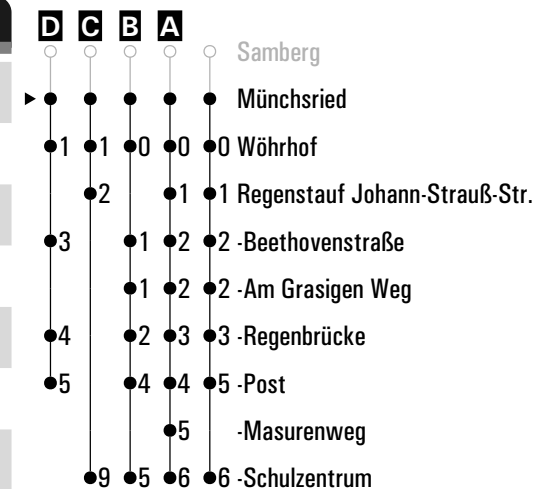
mf = nur montags und freitags



Montag - Freitag

06																					
07	11	^{BE} _{Xs}	26	^s																	
08	18	^A																			
09	59	^D _{mf}																			
10																					
11																					
12	10	^s	43	^C																	
13																					
14	08	^B _{LS}																			
15																					

Fahrwege mit Fahrzeit in Minuten



Am 24.12. und 31.12. Verkehr wie an Samstagen falls diese Tage nicht auf einen Sonntag fallen. Einschränkungen hierzu Gültig ab 10.09.2024 entnehmen Sie bitte der Tagespresse oder unter www.rvv.de

A - D = Fahrwege

X = Linie 142; ab Rgstf. Post weiter über Zeitlarn, Lappersdorf (Gymnasium) und Hainsacker nach Pielenhofen

LS = an Schultagen; am letzten Schultag vor den Weihnachts-, Oster- u. Pfingstferien sowie am ersten Schultag nach den Sommerferien um 1:40 Std., am letzten Schultag vor den Sommerferien um 2:40 Std. früher

E = bis Regenstauf Post

s = nur an Schultagen

mf = nur montags und freitags



Montag - Freitag

06																				
07	12 ^B	12 ^E																		26 ^S
08	18 ^A																			
09																				
10	00 ^D																			
11																				
12	10 ^S																			44 ^C
13																				
14	08 ^B																			
15																				

Am 24.12. und 31.12. Verkehr wie an Samstagen falls diese Tage nicht auf einen Sonntag fallen. Einschränkungen hierzu Gültig ab 10.09.2024 entnehmen Sie bitte der Tagespresse oder unter www.rvv.de

- A - D** = Fahrwege
- X** = Linie 142; ab Rgstf. Post weiter über Zeitlarn, Lappersdorf (Gymnasium) und Hainsacker nach Pielenhofen
- LS** = an Schultagen; am letzten Schultag vor den Weihnachts-, Oster- u. Pfingstferien sowie am ersten Schultag nach den Sommerferien um 1:40 Std., am letzten Schultag vor den Sommerferien um 2:40 Std. früher
- E** = bis Regenstauf Post
- s** = nur an Schultagen
- mf** = nur montags und freitags





Montag - Freitag

05

06

07 ^s 23

08

09

10

11

12

13

14

15

16 ^A 51

17

18

19

20

21

Fahrwege mit Fahrzeit in Minuten



Am 24.12. und 31.12. Verkehr wie an Samstagen falls diese Tage nicht auf einen Sonntag fallen. Einschränkungen hierzu entnehmen Sie bitte der Tagespresse oder unter www.rvv.de Gültig ab 10.09.2024

A = fährt A

s = nur an Schultagen



Montag - Freitag

05

06

07 **24^s**

08

09

10

11

12

13

14

15

16 **52^A**

17

18

19

20

21

Fahrwege mit Fahrzeit in Minuten

A



Am 24.12. und 31.12. Verkehr wie an Samstagen falls diese Tage nicht auf einen Sonntag fallen. Einschränkungen hierzu entnehmen Sie bitte der Tagespresse oder unter www.rvv.de Gültig ab 10.09.2024

A = fährt A

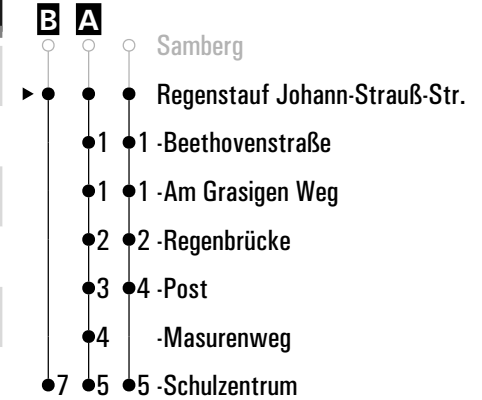
s = nur an Schultagen



Montag - Freitag

05																				
06																				
07	27 ^S																			
08	19 ^A																			
09																				
10																				
11																				
12	11 ^S	45 ^B																		
13																				
14																				
15																				
16																				
17																				
18																				

Fahrwege mit Fahrzeit in Minuten



Am 24.12. und 31.12. Verkehr wie an Samstagen falls diese Tage nicht auf einen Sonntag fallen. Einschränkungen hierzu entnehmen Sie bitte der Tagespresse oder unter www.rvv.de Gültig ab 10.09.2024

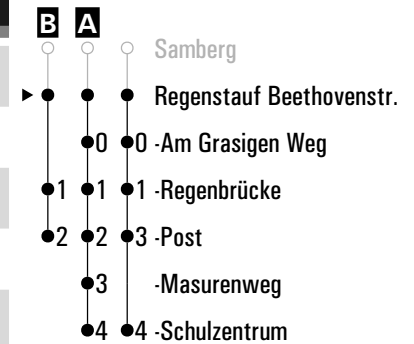
A-B = Fahrwege **S** = nur an Schultagen



Montag - Freitag

05																				
06																				
07	13 ^{CX}		28 ^s																	
08	20 ^A																			
09																				
10	02 ^B _{mf}																			
11																				
12	12 ^s																			
13																				
14	09 ^{LS}																			
15																				

Fahrwege mit Fahrzeit in Minuten



Am 24.12. und 31.12. Verkehr wie an Samstagen falls diese Tage nicht auf einen Sonntag fallen. Einschränkungen hierzu entnehmen Sie bitte der Tagespresse oder unter www.rvv.de Gültig ab 10.09.2024

A - B = Fahrwege

X = Linie 142; ab Rgstf. Post weiter über Zeitlarn, Lappersdorf (Gymnasium) und Hainsacker nach Pielenhofen

LS = an Schultagen; am letzten Schultag vor den Weihnachts-, Oster- u. Pfingstferien sowie am ersten Schultag nach den Sommerferien um 1:40 Std., am letzten Schultag vor den Sommerferien um 2:40 Std. früher

C = bis Regenstauf Post

s = nur an Schultagen

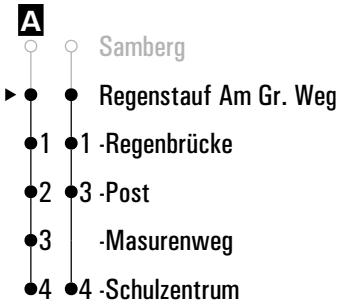
mf = nur montags und freitags



Montag - Freitag

05																				
06																				
07	14 ^{BX}		28 ^s																	
08	20 ^A																			
09																				
10																				
11																				
12	12 ^s																			
13																				
14	09 ^{LS}																			
15																				
16																				

Fahrwege mit Fahrzeit in Minuten



Am 24.12. und 31.12. Verkehr wie an Samstagen falls diese Tage nicht auf einen Sonntag fallen. Einschränkungen hierzu entnehmen Sie bitte der Tagespresse oder unter www.rvv.de Gültig ab 10.09.2024

- A** = fährt A
- X** = Linie 142; ab Rgstf. Post weiter über Zeitlarn, Lappersdorf (Gymnasium) und Hainsacker nach Pielenhofen
- LS** = an Schultagen; am letzten Schultag vor den Weihnachts-, Oster- u. Pfingstferien sowie am ersten Schultag nach den Sommerferien um 1:40 Std., am letzten Schultag vor den Sommerferien um 2:40 Std. früher
- B** = bis Regenstauf Post
- s** = nur an Schultagen



Montag - Freitag

05

06

07 ^s 25

08

09

10

11

12

13

14

15

16 ^A 56

17

18

19

20

21

Fahrwege mit Fahrzeit in Minuten

A



Am 24.12. und 31.12. Verkehr wie an Samstagen falls diese Tage nicht auf einen Sonntag fallen. Einschränkungen hierzu entnehmen Sie Gültig ab 10.09.2024 bitte der Tagespresse oder unter www.rvv.de

A = fährt A

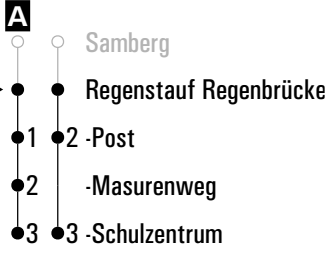
s = nur an Schultagen



Montag - Freitag

05																				
06																				
07	15 ^{BX}																			
08	21 ^A																			
09																				
10	03 ^{Bmf}																			
11																				
12	13 ^s																			
13																				
14	10 ^{LS}																			
15																				

Fahrwege mit Fahrzeit in Minuten

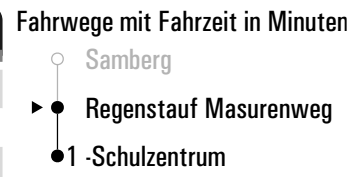


Am 24.12. und 31.12. Verkehr wie an Samstagen falls diese Tage nicht auf einen Sonntag fallen. Einschränkungen hierzu entnehmen Sie bitte der Tagespresse oder unter www.rvv.de Gültig ab 10.09.2024

- A** = fährt A
- X** = Linie 142; ab Rgstf. Post weiter über Zeitlarn, Lappersdorf (Gymnasium) und Hainsacker nach Pielenhofen
- LS** = an Schultagen; am letzten Schultag vor den Weihnachts-, Oster- u. Pfingstferien sowie am ersten Schultag nach den Sommerferien um 1:40 Std., am letzten Schultag vor den Sommerferien um 2:40 Std. früher
- B** = bis Regenstauf Post
- s** = nur an Schultagen
- mf** = nur montags und freitags

RVV **107** [Ⓜ] **Regenstauf Masurenweg**
▶ Regenstauf Schulzentrum

🕒 Montag - Freitag	
05	
06	
07	
08	23
09	
10	
11	
12	
13	
14	
15	



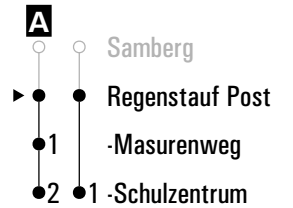
Am 24.12. und 31.12. Verkehr wie an Samstagen falls diese Tage nicht auf einen Sonntag fallen. Einschränkungen hierzu entnehmen Sie Gültig ab 10.09.2024 bitte der Tagespresse oder unter www.rvv.de



Montag - Freitag

05																				
06																				
07	28 ^s	31 ^s																		
08	22 ^A																			
09																				
10																				
11																				
12	14 ^s																			
13																				
14	12 ^{LS}																			
15																				
16																				
17																				

Fahrwege mit Fahrzeit in Minuten



Am 24.12. und 31.12. Verkehr wie an Samstagen falls diese Tage nicht auf einen Sonntag fallen. Einschränkungen hierzu entnehmen Sie Gültig ab 10.09.2024 bitte der Tagespresse oder unter www.rvv.de

A = fährt A

LS = an Schultagen; am letzten Schultag vor den Weihnachts-, Oster- u. Pfingstferien sowie am ersten Schultag nach den Sommerferien um 1:40 Std., am letzten Schultag vor den Sommerferien um 2:40 Std. früher

s = nur an Schultagen

RVV 107 ^H Regenstauf Schulzentrum Steig 1 ▶ Unterharm

Fahrwege mit Fahrzeit in Minuten

Montag - Freitag	
12	
13	
14	
15	
16	11 ^A 15 ^{snF}
17	
18	
19	

- Regenstauf Schulzentrum (Steig 7)
- Regenstauf Schulzentrum (Steig 1)
- 1 -Pestalozzistraße
- 1 -Post
- 3 -Regenbrücke
- 3 -Straßacker
- 4 -Beethovenstraße
- 5 -Johann-Strauß-Str.
- 6 Wöhrhof
- 7 Münchsried
- 8 Ramspau Ortsmitte
- 11 Heilinghausen
- 12 Hinterberg (Regenstauf)
- 13 Hirschling Brücke
- 16 Kleinramspau
- 18 Karlstein
- 19 Abzw. Drackenstein
- 20 Kirchberg
- 21 Gnadenhof
- 22 Grafenwinn
- 23 Danersdorf
- 3 Hauzenstein
- 5 Thanhausen Gasthaus
- 6 Sandhof bei Wenzelbach
- 7 Fußenberg Kürner Straße
- 8 Gonnersdorf Angerstraße
- 10 Irlbach Gh. Riederer
- 11 Wenzelbach Unterlindhof
- 12 -Regensburger Str.
- 13 -Gemeindezentrum
- 14 -Kirche
- 15 -Weiße Marter
- 16 -Hopfgarten
- 18 Bernhardswald Siedlung
- 19 -Gasthof Lingauer
- 20 -Gemeindezentrum
- 21 Adlmannstein
- 22 Bernhardsw. Finsinger Str.
- 23 -Abzw. Dingstetten
- 24 Stockhof
- 25 Erlbach Nerl
- 26 -Herrenholz
- 27 -Erlbach
- 28 Hauzendorf ehem. Bahnhof
- 29 -Am Mühlberg
- 29 Stadlhof
- 30 Lohhof bei Bernhardswald
- 31 Wolferszwing
- 32 Grubberg, Abzw. Göppenbach
- 33 -Hubertushöhe bei Bernhardsw.
- 34 Lehenfelden Am Birkenhain
- 35 Lehen
- 36 Kohlstetten
- 36 Hackenberg Feuerwehrhaus
- 38 Samberg
- 39 Hauzendorf Am Kellerberg
- 40 Hinterappendorf
- 41 Lambertsneukirchen
- 42 Abzw. Stanglhof
- 43 Wulkersdorf
- 44 Darmannsdorf
- 45 Plitting
- 46 Mauth
- 47 Wolfersdorf
- 48 Abzw. Lamlhof
- 49 Pettenreuth West
- 50 -Ost
- 51 Abzw. Vorderappendorf
- 52 Eberhof
- 53 Seibersdorf
- 55 Kürn Gasthaus
- 56 -Straßenkreuzung
- 57 Unterharm

Am 24.12. und 31.12. Verkehr wie an Samstagen falls diese Tage nicht auf einen Sonntag fallen. Einschränkungen hierzu entnehmen Sie bitte der Tagespresse oder unter www.rvv.de Gültig ab 10.09.2024

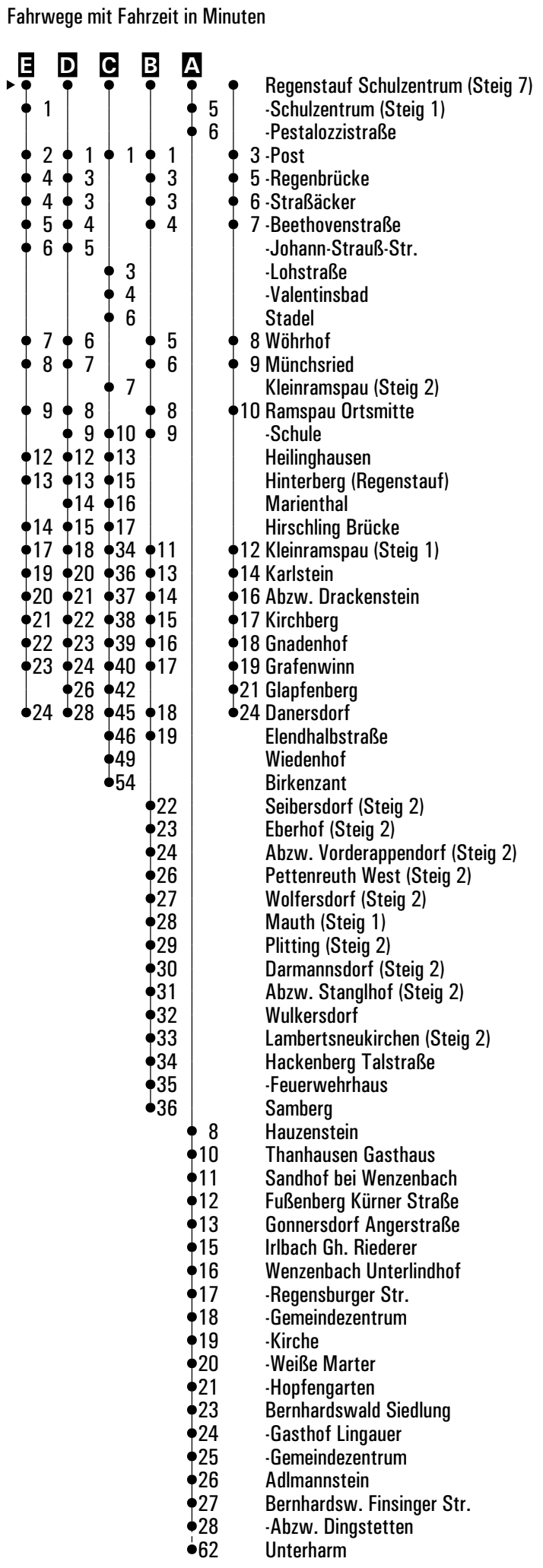
A = fährt A **snF** = nur an Schultagen, nicht freitags

RVV 107 ^H Regenstauf Schulzentrum Steig 7 ▶ Unterharm

Montag - Freitag	
10	
11	24 ^D _s
12	
13	07 ^B _{LS} 07 ^C _{VF3} 43 ^X _{VF1}
14	28 ^X _{VF2}
15	
16	10 ^E 10 ^A _{snF}
17	

Am 24.12. und 31.12. Verkehr wie an Samstagen falls diese Tage nicht auf einen Sonntag fallen. Gültig ab 10.09.2024
Einschränkungen hierzu entnehmen Sie bitte der Tagespresse oder unter www.rvv.de

- A - E** = Fahrwege
- X** = Linie 142
- VF3** = an Schultagen; am ersten Schultag nach den Sommerferien sowie am letzten Schultag vor den Weihnachts-, Oster- u. Pfingstferien um 1:37 Std., am letzten Schultag vor den Sommerferien um 2:37 Std. früher
- LS** = an Schultagen; am letzten Schultag vor den Weihnachts-, Oster- u. Pfingstferien sowie am ersten Schultag nach den Sommerferien um 1:40 Std., am letzten Schultag vor den Sommerferien um 2:40 Std. früher
- VF1** = an Schultagen; am letzten Schultag vor den Weihnachts-, Oster- und Pfingstferien sowie an den ersten beiden Schultagen nach den Sommerferien um 1:45 Std., am letzten Schultag vor den Sommerferien um 2:30 Std. früher
- VF2** = an Schultagen; am letzten Schultag vor den Weihnachts-, Oster-, Pfingst- und Sommerferien sowie am ersten Schultag nach den Sommerferien um 2 Std. früher
- s** = nur an Schultagen
- snF** = nur an Schultagen, nicht freitags



RVV 107 ^H **Regenstauf Pestalozzistraße**
▶ Unterharm

Fahrwege mit Fahrzeit in Minuten

Montag - Freitag	
12	
13	
14	
15	
16	16 ^{snF}
17	
18	
19	

- Regenstauf Schulzentrum
- ▶ ● Regenstauf Pestalozzistraße
- 2 Hauzenstein
- 4 Thanhausen Gasthaus
- 5 Sandhof bei Wenzelbach
- 6 Fußenberg Kürner Straße
- 7 Gonnersdorf Angerstraße
- 9 Irlbach Gh. Riederer
- 10 Wenzelbach Unterlindhof
- 11 -Regensburger Str.
- 12 -Gemeindezentrum
- 13 -Kirche
- 14 -Weiße Marter
- 15 -Hopfengarten
- 17 Bernhardswald Siedlung
- 18 -Gasthof Lingauer
- 19 -Gemeindezentrum
- 20 Adlmannstein
- 21 Bernhardsw. Finsinger Str.
- 22 -Abzw. Dingstetten
- 23 Stockhof
- 24 Erlbach Nerl
- 25 -Herrenholz
- 26 -Erlbach
- 27 Hauzendorf ehem. Bahnhof
- 28 -Am Mühlberg
- 28 Stadlhof
- 29 Lohhof bei Bernhardswald
- 30 Wolferszwing
- 31 Grubberg, Abzw. Göppenbach
- 32 -Hubertushöhe bei Bernhardsw.
- 33 Lehenfelden Am Birkenhain
- 34 Lehen
- 35 Kohlstetten
- 35 Hackenberg Feuerwehrhaus
- 37 Samberg
- 38 Hauzendorf Am Kellerberg
- 39 Hinterappendorf
- 40 Lambertsneukirchen
- 41 Abzw. Stanglhof
- 42 Wulkersdorf
- 43 Darmannsdorf
- 44 Plitting
- 45 Mauth
- 46 Wolfersdorf
- 47 Abzw. Lamlhof
- 48 Pettenreuth West
- 49 -Ost
- 50 Abzw. Vorderappendorf
- 51 Eberhof
- 52 Seibersdorf
- 54 Kürn Gasthaus
- 55 -Straßenkreuzung
- 56 Unterharm

Am 24.12. und 31.12. Verkehr wie an Samstagen falls diese Tage nicht auf einen Sonntag fallen. Einschränkungen hierzu entnehmen Sie bitte der Tagespresse oder unter www.rvv.de Gültig ab 10.09.2024

snF = nur an Schultagen, nicht freitags



Montag - Freitag

08

09

10

11

12

10

13

14

15

16

17

00 ^A_{snF}

24 ^B_X*

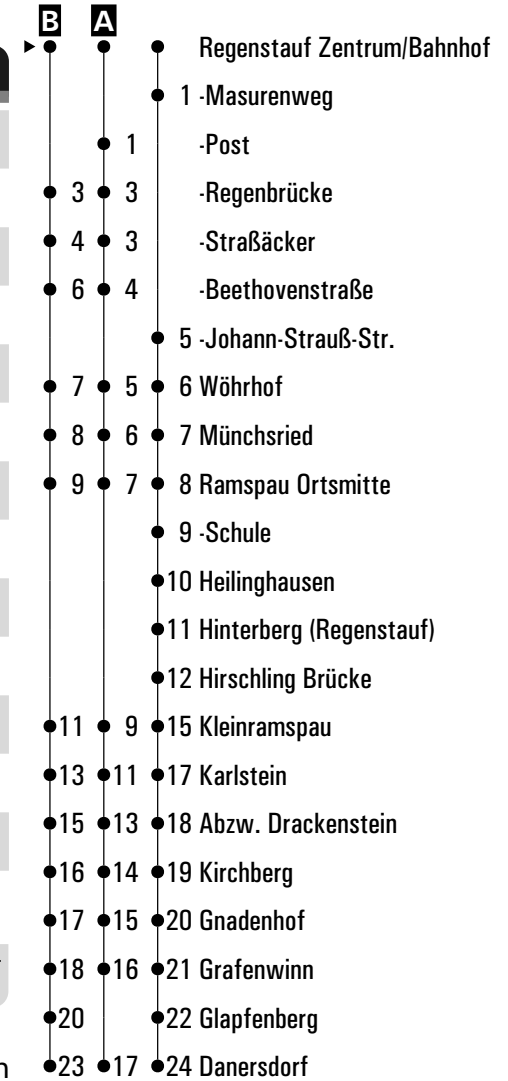
18

19

20

21

Fahrwege mit Fahrzeit in Minuten



Am 24.12. und 31.12. Verkehr wie an Samstagen falls diese Tage nicht auf einen Sonntag fallen. Einschränkungen hierzu entnehmen Sie bitte der Tagespresse oder unter www.rvv.de Gültig ab 10.09.2024

A - B = Fahrwege

snF = nur an Schultagen, nicht freitags

X = Linie 142

***** = nur montags und dienstags an Schultagen; nicht am ersten Schultag nach den Sommerferien

**Montag - Freitag**06
07
08
09
10
11
12
13
14
15
16
17

11

Fahrwege mit Fahrzeit in Minuten

- Regenstauf Zentrum/Bahnhof
- ▶ ● Regenstauf Masurenweg
- 4 -Johann-Strauß-Str.
- 5 Wöhrhof
- 6 Münchsried
- 7 Ramspau Ortsmitte
- 8 -Schule
- 9 Heilinghausen
- 10 Hinterberg (Regenstauf)
- 11 Hirschling Brücke
- 14 Kleinramspau
- 16 Karlstein
- 17 Abzw. Drackenstein
- 18 Kirchberg
- 19 Gnadenhof
- 20 Grafenwinn
- 21 Glapfenberg
- 23 Danersdorf

Am 24.12. und 31.12. Verkehr wie an Samstagen falls diese Tage nicht auf einen Sonntag fallen. Einschränkungen hierzu entnehmen Sie bitte der Tagespresse oder unter www.rvv.de Gültig ab 10.09.2024

Montag - Freitag	
09	30 ^F _{mf}
10	
11	25 ^C _s
12	
13	08 ^A _{LS} 08 ^B _{vF3} 46 ^X _{vF1}
14	31 ^X _{vF2}
15	
16	12 ^D
17	01 ^E _{snF}

Am 24.12. und 31.12. Verkehr wie an Samstagen falls diese Tage nicht auf einen Sonntag fallen. Gültig ab 10.09.2024
Einschränkungen hierzu entnehmen Sie bitte der Tagespresse oder unter www.rvv.de

A - F = Fahrwege

X = Linie 142

vF3 = an Schultagen; am ersten Schultag nach den Sommerferien sowie am letzten Schultag vor den Weihnachts-, Oster- u. Pfingstferien um 1:37 Std., am letzten Schultag vor den Sommerferien um 2:37 Std. früher

LS = an Schultagen; am letzten Schultag vor den Weihnachts-, Oster- u. Pfingstferien sowie am ersten Schultag nach den Sommerferien um 1:40 Std., am letzten Schultag vor den Sommerferien um 2:40 Std. früher

vF1 = an Schultagen; am letzten Schultag vor den Weihnachts-, Oster- und Pfingstferien sowie an den ersten beiden Schultagen nach den Sommerferien um 1:45 Std., am letzten Schultag vor den Sommerferien um 2:30 Std. früher

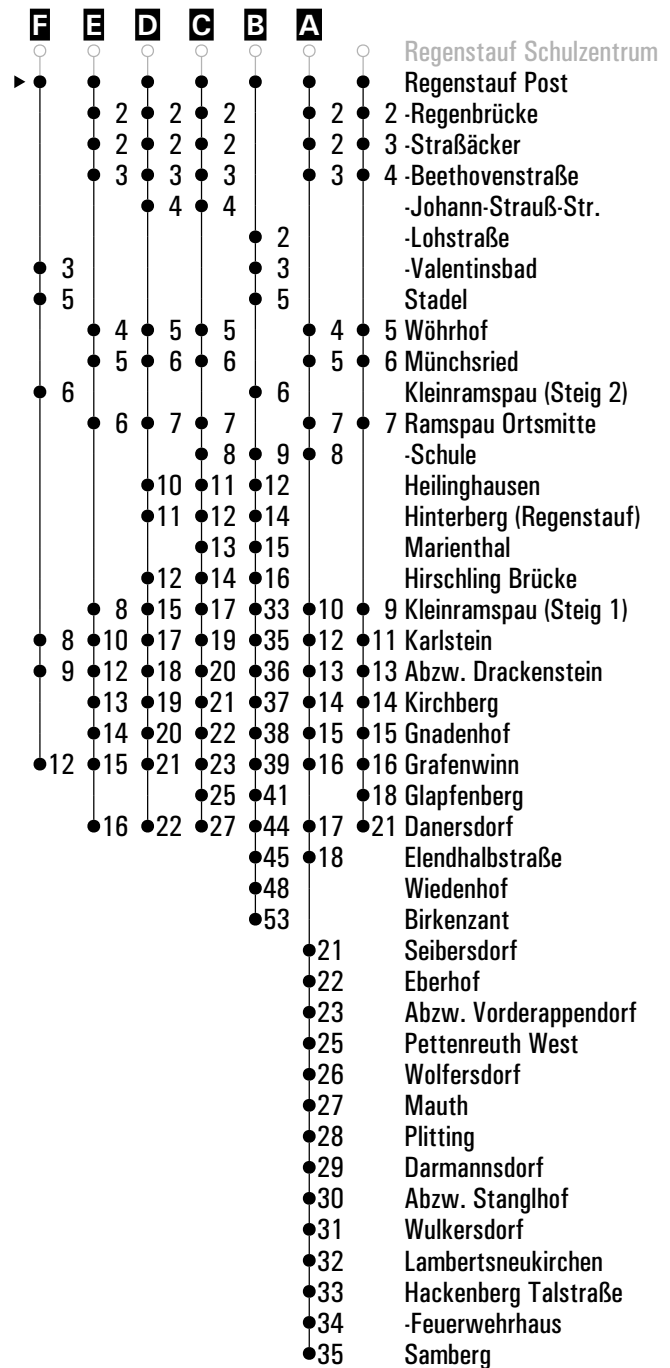
vF2 = an Schultagen; am letzten Schultag vor den Weihnachts-, Oster-, Pfingst- und Sommerferien sowie am ersten Schultag nach den Sommerferien um 2 Std. früher

s = nur an Schultagen

snF = nur an Schultagen, nicht freitags

mf = nur montags und freitags

Fahrwege mit Fahrzeit in Minuten



Montag - Freitag	
10	
11	27 ^B _S
12	
13	10 ^A _{LS} 48 ^X _{VF1}
14	33 ^X _{VF2}
15	
16	14 ^G
17	03 ^D _{snF} 27 [*] _X

Am 24.12. und 31.12. Verkehr wie an Samstagen falls diese Tage nicht auf einen Sonntag fallen. Einschränkungen hierzu entnehmen Sie bitte der Tagespresse oder unter www.rvv.de Gültig ab 10.09.2024

A - D = Fahrwege

X = Linie 142

LS = an Schultagen; am letzten Schultag vor den Weihnachts-, Oster- u. Pfingstferien sowie am ersten Schultag nach den Sommerferien um 1:40 Std., am letzten Schultag vor den Sommerferien um 2:40 Std. früher

VF1 = an Schultagen; am letzten Schultag vor den Weihnachts-, Oster- und Pfingstferien sowie an den ersten beiden Schultagen nach den Sommerferien um 1:45 Std., am letzten Schultag vor den Sommerferien um 2:30 Std. früher

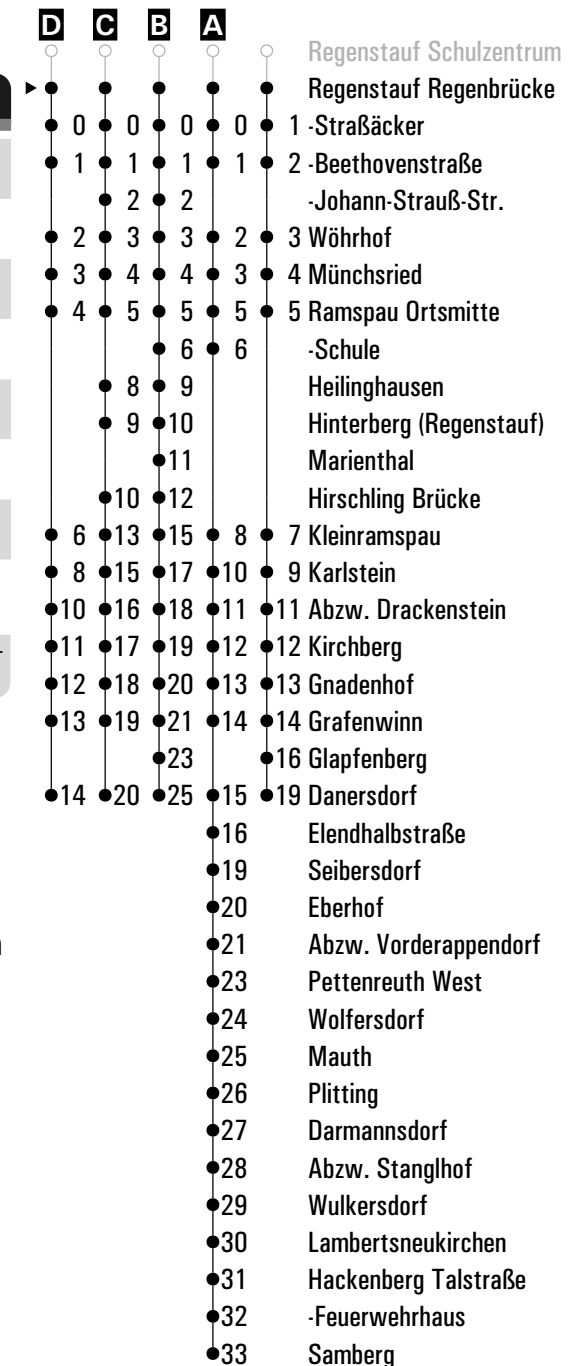
VF2 = an Schultagen; am letzten Schultag vor den Weihnachts-, Oster-, Pfingst- und Sommerferien sowie am ersten Schultag nach den Sommerferien um 2 Std. früher

s = nur an Schultagen

snF = nur an Schultagen, nicht freitags

***** = nur montags und dienstags an Schultagen; nicht am ersten Schultag nach den Sommerferien

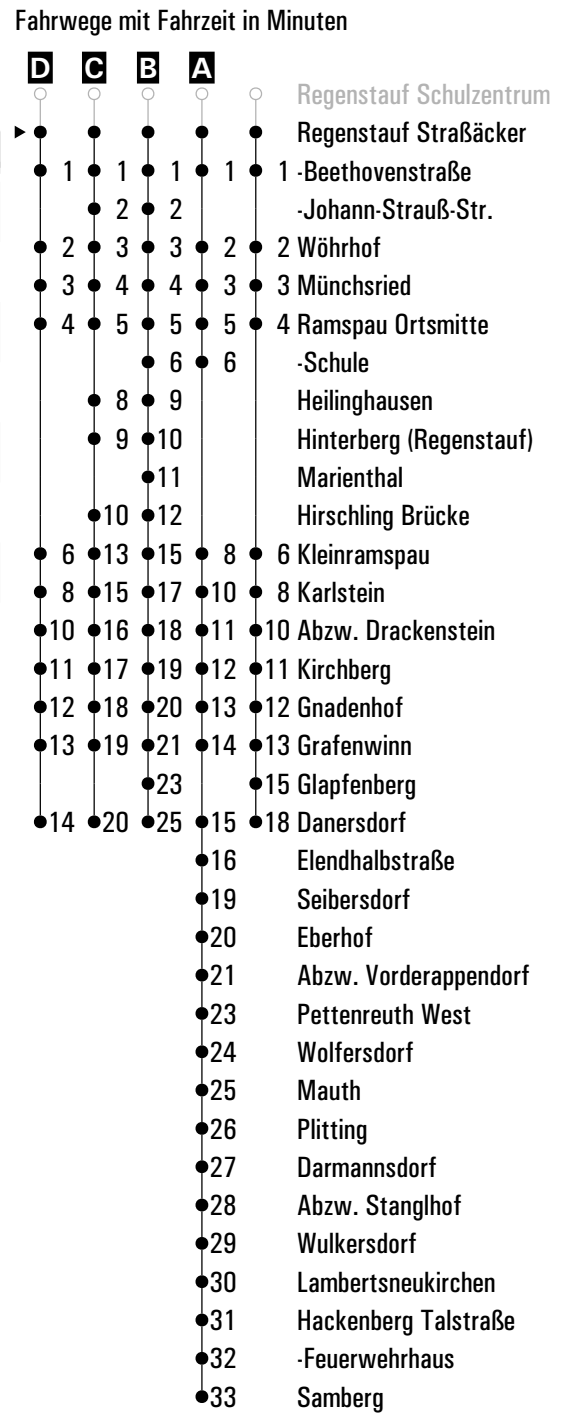
Fahrwege mit Fahrzeit in Minuten



Montag - Freitag	
10	
11	27 ^B _S
12	
13	10 ^A _{LS} 49 ^X _{VF1}
14	34 ^X _{VF2}
15	
16	14 ^G
17	03 ^D _{snF} 28 [*] _X

Am 24.12. und 31.12. Verkehr wie an Samstagen falls diese Tage nicht auf einen Sonntag fallen. Einschränkungen hierzu entnehmen Sie bitte der Tagespresse oder unter www.rvv.de Gültig ab 10.09.2024

- A - D** = Fahrwege
- X** = Linie 142
- LS** = an Schultagen; am letzten Schultag vor den Weihnachts-, Oster- u. Pfingstferien sowie am ersten Schultag nach den Sommerferien um 1:40 Std., am letzten Schultag vor den Sommerferien um 2:40 Std. früher
- VF1** = an Schultagen; am letzten Schultag vor den Weihnachts-, Oster- und Pfingstferien sowie an den ersten beiden Schultagen nach den Sommerferien um 1:45 Std., am letzten Schultag vor den Sommerferien um 2:30 Std. früher
- VF2** = an Schultagen; am letzten Schultag vor den Weihnachts-, Oster-, Pfingst- und Sommerferien sowie am ersten Schultag nach den Sommerferien um 2 Std. früher
- s** = nur an Schultagen
- snF** = nur an Schultagen, nicht freitags
- *** = nur montags und dienstags an Schultagen; nicht am ersten Schultag nach den Sommerferien



Montag - Freitag

Table with 10 rows and 10 columns showing bus arrival and departure times for routes A, B, C, and D. Includes special indicators like 'X', 'LS', 'VF1', 'VF2', 's', and 'snF'.

Am 24.12. und 31.12. Verkehr wie an Samstagen falls diese Tage nicht auf einen Sonntag fallen. Einschränkungen hierzu entnehmen Sie bitte der Tagespresse oder unter www.rvv.de Gültig ab 10.09.2024

A - D = Fahrwege

X = Linie 142

LS = an Schultagen; am letzten Schultag vor den Weihnachts-, Oster- u. Pfingstferien sowie am ersten Schultag nach den Sommerferien um 1:40 Std., am letzten Schultag vor den Sommerferien um 2:40 Std. früher

VF1 = an Schultagen; am letzten Schultag vor den Weihnachts-, Oster- und Pfingstferien sowie an den ersten beiden Schultagen nach den Sommerferien um 1:45 Std., am letzten Schultag vor den Sommerferien um 2:30 Std. früher

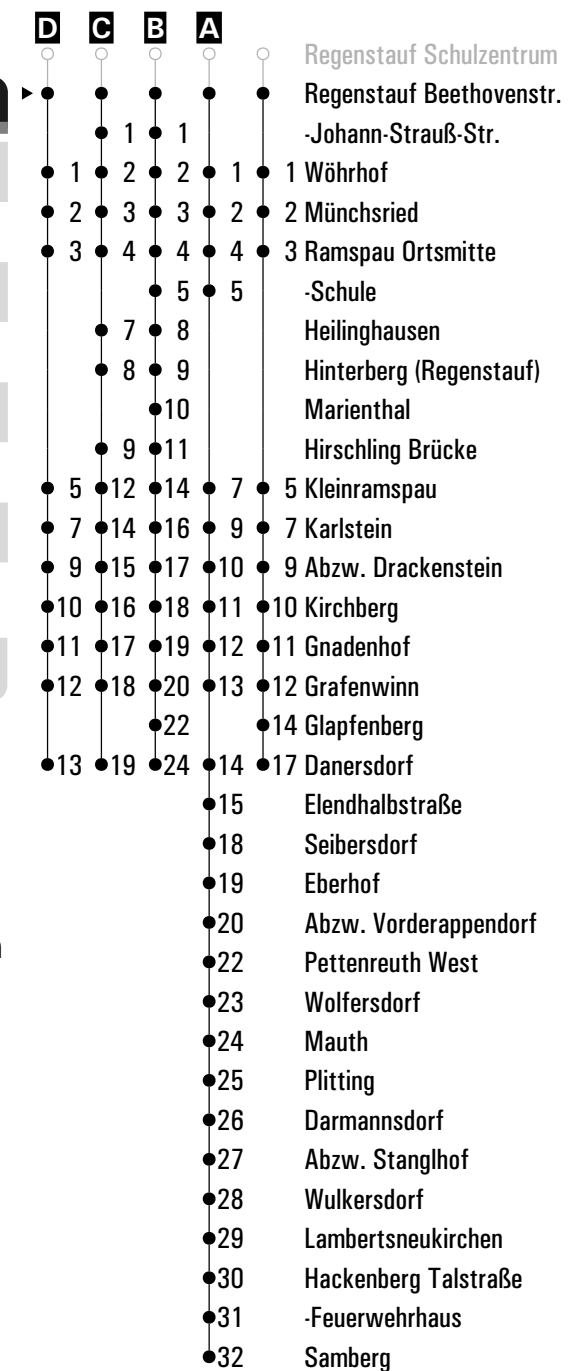
VF2 = an Schultagen; am letzten Schultag vor den Weihnachts-, Oster-, Pfingst- und Sommerferien sowie am ersten Schultag nach den Sommerferien um 2 Std. früher

s = nur an Schultagen

snF = nur an Schultagen, nicht freitags

* = nur montags und dienstags an Schultagen; nicht am ersten Schultag nach den Sommerferien

Fahrwege mit Fahrzeit in Minuten



Montag - Freitag	
07	
08	
09	
10	
11	29 ^s
12	15 ^B
13	
14	
15	
16	16 ^A
17	
18	
19	
20	



Am 24.12. und 31.12. Verkehr wie an Samstagen falls diese Tage nicht auf einen Sonntag fallen. Einschränkungen hierzu entnehmen Sie bitte der Tagespresse oder unter www.rvv.de Gültig ab 10.09.2024

A-B = Fahrwege **s** = nur an Schultagen



Montag - Freitag

10

11

12

13 10^{VF3}

14

15

Am 24.12. und 31.12. Verkehr wie an Samstagen falls diese Tage nicht auf einen Sonntag fallen. Einschränkungen hierzu entnehmen Sie Gültig ab 10.09.2024 bitte der Tagespresse oder unter www.rvv.de

VF3 = an Schultagen; am ersten Schultag nach den Sommerferien sowie am letzten Schultag vor den Weihnachts-, Oster- u. Pfingstferien um 1:37 Std., am letzten Schultag vor den Sommerferien um 2:37 Std. früher

Fahrwege mit Fahrzeit in Minuten

- Regenstauf Schulzentrum
- ▶ ● Regenstauf Lohstraße
- 1 -Valentinsbad
- 3 Stadel
- 4 Kleinramspau (Steig 2)
- 7 Ramspau Schule
- 10 Heilinghausen
- 12 Hinterberg (Regenstauf)
- 13 Marienthal
- 14 Hirschling Brücke
- 31 Kleinramspau (Steig 1)
- 33 Karlstein
- 34 Abzw. Drackenstein
- 35 Kirchberg
- 36 Gnadenhof
- 37 Grafenwinn
- 39 Glapfenberg
- 42 Danersdorf
- 43 Elendhalbstraße
- 46 Wiedenhof
- 51 Birkenzant

Haltestelle	Montag - Freitag		
	mf	vF3	
Regenstauf Valentinsbad	09:33	13:11	16:13
Regenstauf (weitere Haltestellen)		13:10	16:14
Stadel	09:35	13:13	
Wöhrhof			16:17
Münchsried			16:18
Kleinramspau	09:36	13:14	
Rampau (weitere Haltestellen)		13:17	16:19
Heilinghausen		13:20	16:22
Hinterberg (Regenstauf)		13:22	16:23
Marienthal		13:23	
Hirschling Brücke		13:24	16:24
Kleinramspau		13:41	16:27
Karlstein	09:38	13:43	16:29
Abzw. Drackenstein	09:39	13:44	16:30
Kirchberg		13:45	16:31
Gnadenhof		13:46	16:32
Grafenwinn	09:42	13:47	16:33
Glapfenberg		13:49	
Danersdorf		13:52	16:34
Elendhalbstraße		13:53	
Wiedenhof		13:56	
Birkenzant		14:01	

Am 24.12. und 31.12. Verkehr wie an Samstagen falls diese Tage nicht auf einen Sonntag fallen. Einschränkungen hierzu entnehmen Sie bitte der Tagespresse oder unter www.rvv.de Gültig ab 10. September 2024

vF3 = an Schultagen; am ersten Schultag nach den Sommerferien sowie am letzten Schultag vor den Weihnachts-, Oster- u. Pfingstferien um 1:37 Std., am letzten Schultag vor den Sommerferien um 2:37 Std. früher **mf** = nur montags und freitags

Montag - Freitag	
06	
07	
08	
09	35 ^A _{mf}
10	
11	
12	
13	13 ^{VF3}
14	
15	

- A** ○ Regenstauf Schulzentrum
- Stadel
- 1 ● 1 Kleinramspau (Steig 2)
- 4 Ramspau Schule
- 7 Heilinghausen
- 9 Hinterberg (Regenstauf)
- 10 Marienthal
- 11 Hirschling Brücke
- 28 Kleinramspau (Steig 1)
- 3 ● 30 Karlstein
- 4 ● 31 Abzw. Drackenstein
- 32 Kirchberg
- 33 Gnadenhof
- 7 ● 34 Grafenwinn
- 36 Glapfenberg
- 39 Danersdorf
- 40 Elendhalbstraße
- 43 Wiedenhof
- 48 Birkenzant

Am 24.12. und 31.12. Verkehr wie an Samstagen falls diese Tage nicht auf einen Sonntag fallen. Einschränkungen hierzu entnehmen Sie bitte der Tagespresse oder unter www.rvv.de Gültig ab 10.09.2024

A = fährt A

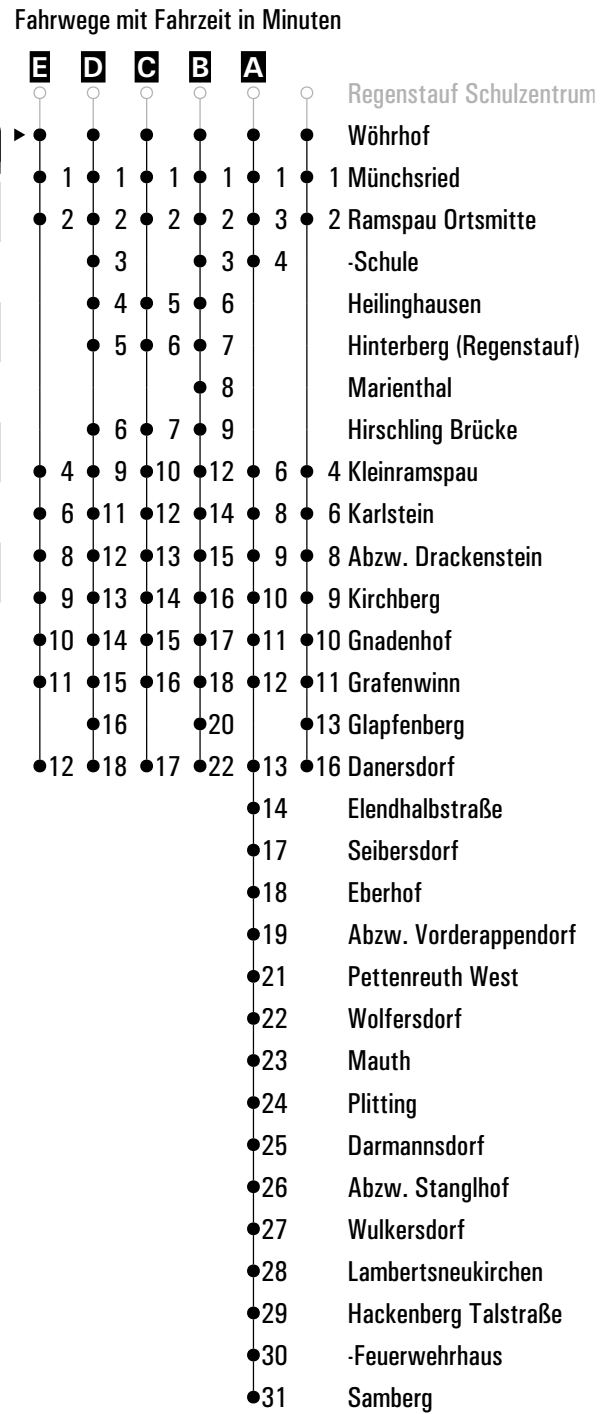
VF3 = an Schultagen; am ersten Schultag nach den Sommerferien sowie am letzten Schultag vor den Weihnachts-, Oster- u. Pfingstferien um 1:37 Std., am letzten Schultag vor den Sommerferien um 2:37 Std. früher

mf = nur montags und freitags

Montag - Freitag	
10	
11	30 ^B _s ^D
12	16 ^D
13	12 ^A _{LS} 51 ^X _{VF1}
14	36 ^X _{VF2}
15	
16	17 ^C
17	05 ^E _{snF} 31 [*] _X

Am 24.12. und 31.12. Verkehr wie an Samstagen falls diese Tage nicht auf einen Sonntag fallen. Einschränkungen Gültig ab 10.09.2024 hierzu entnehmen Sie bitte der Tagespresse oder unter www.rvv.de

- A - E** = Fahrwege
- X** = Linie 142
- LS** = an Schultagen; am letzten Schultag vor den Weihnachts-, Oster- u. Pfingstferien sowie am ersten Schultag nach den Sommerferien um 1:40 Std., am letzten Schultag vor den Sommerferien um 2:40 Std. früher
- VF1** = an Schultagen; am letzten Schultag vor den Weihnachts-, Oster- und Pfingstferien sowie an den ersten beiden Schultagen nach den Sommerferien um 1:45 Std., am letzten Schultag vor den Sommerferien um 2:30 Std. früher
- VF2** = an Schultagen; am letzten Schultag vor den Weihnachts-, Oster-, Pfingst- und Sommerferien sowie am ersten Schultag nach den Sommerferien um 2 Std. früher
- s** = nur an Schultagen
- snF** = nur an Schultagen, nicht freitags
- *** = nur montags und dienstags an Schultagen; nicht am ersten Schultag nach den Sommerferien





Montag - Freitag

10											
11	31	^B _s									
12	17	^D									
13	13	^A _{LS}	52	^X _{VF1}							
14	37	^X _{VF2}									
15											
16	18	^C									
17	06	^E _{snF}	32	[*] _X							

Am 24.12. und 31.12. Verkehr wie an Samstagen falls diese Tage nicht auf einen Sonntag fallen. Einschränkungen Gültig ab 10.09.2024 hierzu entnehmen Sie bitte der Tagespresse oder unter www.rvv.de

A - E = Fahrwege

X = Linie 142

LS = an Schultagen; am letzten Schultag vor den Weihnachts-, Oster- u. Pfingstferien sowie am ersten Schultag nach den Sommerferien um 1:40 Std., am letzten Schultag vor den Sommerferien um 2:40 Std. früher

VF1 = an Schultagen; am letzten Schultag vor den Weihnachts-, Oster- und Pfingstferien sowie an den ersten beiden Schultagen nach den Sommerferien um 1:45 Std., am letzten Schultag vor den Sommerferien um 2:30 Std. früher

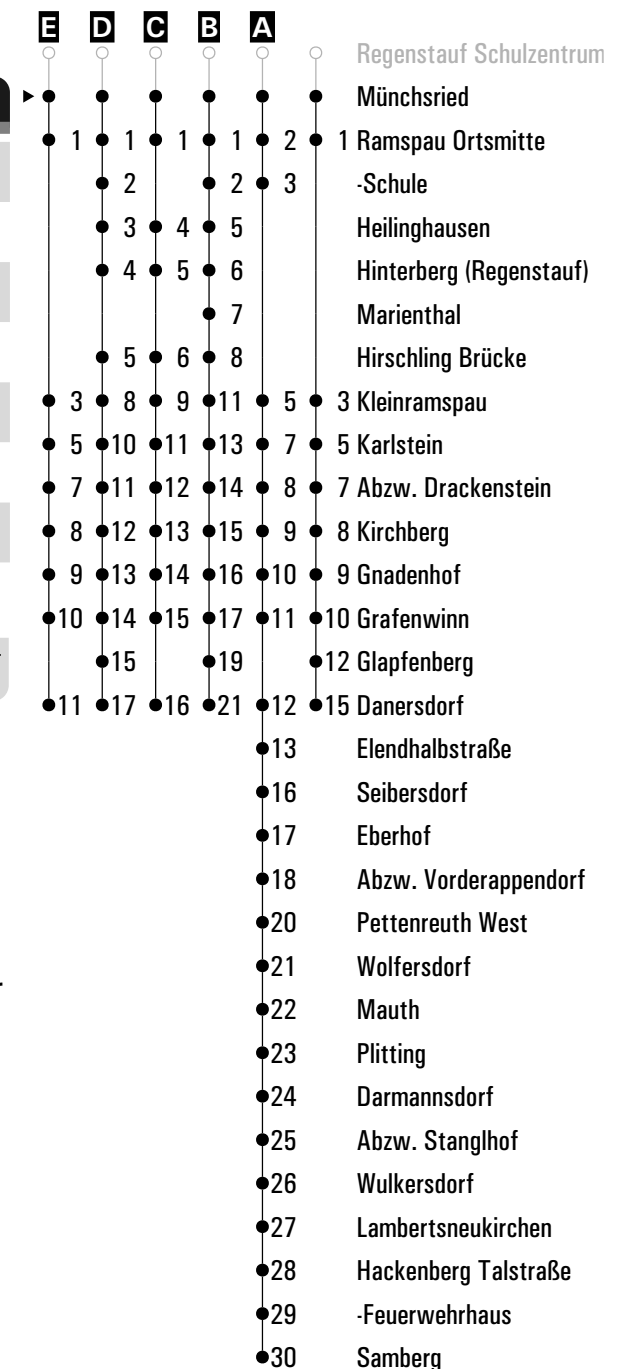
VF2 = an Schultagen; am letzten Schultag vor den Weihnachts-, Oster-, Pfingst- und Sommerferien sowie am ersten Schultag nach den Sommerferien um 2 Std. früher

s = nur an Schultagen

snF = nur an Schultagen, nicht freitags

***** = nur montags und dienstags an Schultagen; nicht am ersten Schultag nach den Sommerferien

Fahrwege mit Fahrzeit in Minuten



Montag - Freitag	
06	
07	
08	
09	36 ^A _{mf}
10	
11	
12	
13	14 ^{VF3}
14	
15	

- A Regenstauf Schulzentrum
- Kleinramspau (Steig 2)
- 3 Ramspau Schule
- 6 Heilinghausen
- 8 Hinterberg (Regenstauf)
- 9 Marienthal
- 10 Hirschling Brücke
- 27 Kleinramspau (Steig 1)
- 2 29 Karlstein
- 3 30 Abzw. Drackenstein
- 31 Kirchberg
- 32 Gnadenhof
- 6 33 Grafenwinn
- 35 Glapfenberg
- 38 Danersdorf
- 39 Elendhalbstraße
- 42 Wiedenhof
- 47 Birkenzant

Am 24.12. und 31.12. Verkehr wie an Samstagen falls diese Tage nicht auf einen Sonntag fallen. Einschränkungen hierzu entnehmen Sie bitte der Tagespresse oder unter www.rvv.de Gültig ab 10.09.2024

A = fährt A

VF3 = an Schultagen; am ersten Schultag nach den Sommerferien sowie am letzten Schultag vor den Weihnachts-, Oster- u. Pfingstferien um 1:37 Std., am letzten Schultag vor den Sommerferien um 2:37 Std. früher

mf = nur montags und freitags



Montag - Freitag

10											
11	32	^B _s									
12	18	^D									
13	15	^A _{LS}		53	^X _{VF1}						
14	38	^X _{VF2}									
15											
16	19	^C									
17	07	^E _{snF}		33	[*] _X						

Am 24.12. und 31.12. Verkehr wie an Samstagen falls diese Tage nicht auf einen Sonntag fallen. Einschränkungen Gültig ab 10.09.2024 hierzu entnehmen Sie bitte der Tagespresse oder unter www.rvv.de

A - E = Fahrwege

X = Linie 142

LS = an Schultagen; am letzten Schultag vor den Weihnachts-, Oster- u. Pfingstferien sowie am ersten Schultag nach den Sommerferien um 1:40 Std., am letzten Schultag vor den Sommerferien um 2:40 Std. früher

VF1 = an Schultagen; am letzten Schultag vor den Weihnachts-, Oster- und Pfingstferien sowie an den ersten beiden Schultagen nach den Sommerferien um 1:45 Std., am letzten Schultag vor den Sommerferien um 2:30 Std. früher

VF2 = an Schultagen; am letzten Schultag vor den Weihnachts-, Oster-, Pfingst- und Sommerferien sowie am ersten Schultag nach den Sommerferien um 2 Std. früher

s = nur an Schultagen

snF = nur an Schultagen, nicht freitags

***** = nur montags und dienstags an Schultagen; nicht am ersten Schultag nach den Sommerferien

Fahrwege mit Fahrzeit in Minuten





Montag - Freitag

09																				
10																				
11	33	A	C																	
12	19	B																		
13	16	LS		17	A	VF3														
14																				

Am 24.12. und 31.12. Verkehr wie an Samstagen falls diese Tage nicht auf einen Sonntag fallen. Einschränkungen hierzu entnehmen Sie bitte der Tagespresse oder unter www.rvv.de Gültig ab 10.09.2024

A - B = Fahrwege

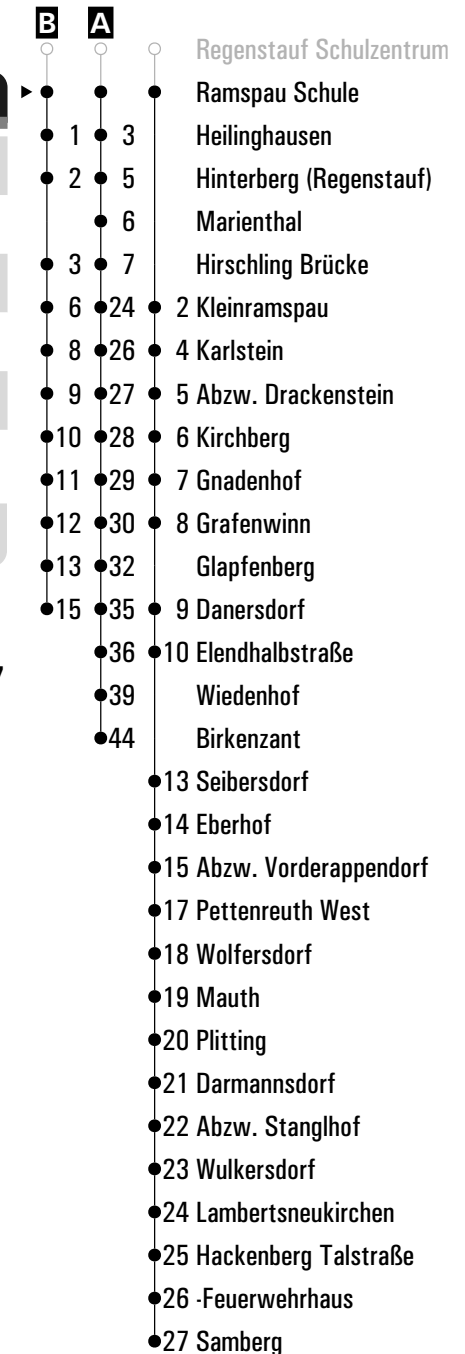
VF3 = an Schultagen; am ersten Schultag nach den Sommerferien sowie am letzten Schultag vor den Weihnachts-, Oster- u. Pfingstferien um 1:37 Std., am letzten Schultag vor den Sommerferien um 2:37 Std. früher

LS = an Schultagen; am letzten Schultag vor den Weihnachts-, Oster- u. Pfingstferien sowie am ersten Schultag nach den Sommerferien um 1:40 Std., am letzten Schultag vor den Sommerferien um 2:40 Std. früher


C = bis Danersdorf

s = nur an Schultagen

Fahrwege mit Fahrzeit in Minuten



Montag - Freitag											
09											
10											
11	36 ^C										
12	20 ^B										
13	20 ^{VF3}										
14											
15											
16	22 ^A										
17											
18											

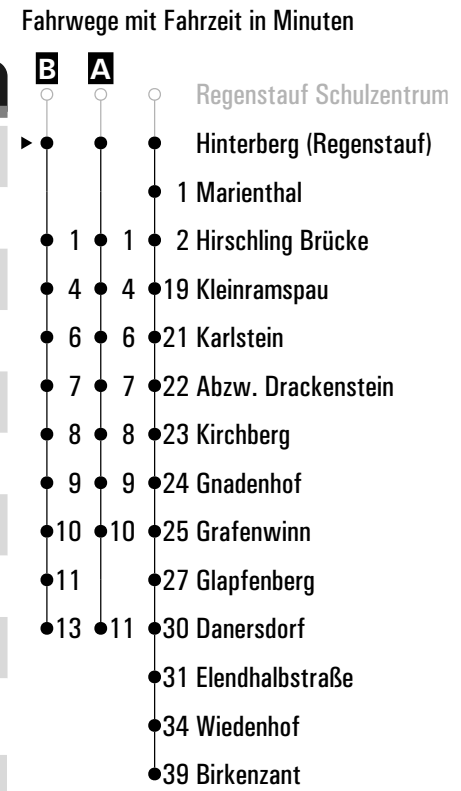


Am 24.12. und 31.12. Verkehr wie an Samstagen falls diese Tage nicht auf einen Sonntag fallen. Einschränkungen hierzu entnehmen Sie bitte der Tagespresse oder unter www.rvv.de Gültig ab 10.09.2024

- A - B** = Fahrwege
- VF3** = an Schultagen; am ersten Schultag nach den Sommerferien sowie am letzten Schultag vor den Weihnachts-, Oster- u. Pfingstferien um 1:37 Std., am letzten Schultag vor den Sommerferien um 2:37 Std. früher
- C** = bis Danersdorf
- s** = nur an Schultagen

RVV 107 **Hinterberg (Regenstauf)**
Birkenzant

Montag - Freitag	
09	
10	
11	37 ^C s ^B
12	21 ^B
13	22 ^{VF3}
14	
15	
16	23 ^A
17	
18	



Am 24.12. und 31.12. Verkehr wie an Samstagen falls diese Tage nicht auf einen Sonntag fallen. Einschränkungen hierzu entnehmen Sie bitte der Tagespresse oder unter www.rvv.de Gültig ab 10.09.2024

- A - B** = Fahrwege
- VF3** = an Schultagen; am ersten Schultag nach den Sommerferien sowie am letzten Schultag vor den Weihnachts-, Oster- u. Pfingstferien um 1:37 Std., am letzten Schultag vor den Sommerferien um 2:37 Std. früher
- C** = bis Danersdorf
- s** = nur an Schultagen



Montag - Freitag

08

09

10

11 38^A_S

12

13 23^{VF3}

14

15

Fahrwege mit Fahrzeit in Minuten

- Regenstauf Schulzentrum
- ▶ ● Marienthal
- 1 Hirschling Brücke
- 18 Kleinramspau
- 20 Karlstein
- 21 Abzw. Drackenstein
- 22 Kirchberg
- 23 Gnadenhof
- 24 Grafenwinn
- 26 Glapfenberg
- 29 Danersdorf
- 30 Elendhalbstraße
- 33 Wiedenhof
- 38 Birkenzant

Am 24.12. und 31.12. Verkehr wie an Samstagen falls diese Tage nicht auf einen Sonntag fallen. Einschränkungen hierzu entnehmen Sie Gültig ab 10.09.2024 bitte der Tagespresse oder unter www.rvv.de

VF3 = an Schultagen; am ersten Schultag nach den Sommerferien sowie am letzten Schultag vor den Weihnachts-, Oster- u. Pfingstferien um 1:37 Std., am letzten Schultag vor den Sommerferien um 2:37 Std. früher

A = bis Danersdorf

S = nur an Schultagen



Montag - Freitag

09	38 ^D _{mf}																				
10																					
11	44 ^s																				
12	27																				
13	20 ^B _{LS}	43 ^C _{VF3}	57 ^X _{VF1}																		
14	42 ^X _{VF2}																				
15																					
16	29 ^A																				
17	11 ^A _{snF}	37 [*] _X																			

Am 24.12. und 31.12. Verkehr wie an Samstagen falls diese Tage nicht auf einen Sonntag fallen. Einschränkungen hierzu entnehmen Sie bitte der Tagespresse oder unter www.rvv.de Gültig ab 10.09.2024

A - D = Fahrwege

X = Linie 142

VF3 = an Schultagen; am ersten Schultag nach den Sommerferien sowie am letzten Schultag vor den Weihnachts-, Oster- u. Pfingstferien um 1:37 Std., am letzten Schultag vor den Sommerferien um 2:37 Std. früher

LS = an Schultagen; am letzten Schultag vor den Weihnachts-, Oster- u. Pfingstferien sowie am ersten Schultag nach den Sommerferien um 1:40 Std., am letzten Schultag vor den Sommerferien um 2:40 Std. früher

VF1 = an Schultagen; am letzten Schultag vor den Weihnachts-, Oster- und Pfingstferien sowie an den ersten beiden Schultagen nach den Sommerferien um 1:45 Std., am letzten Schultag vor den Sommerferien um 2:30 Std. früher

VF2 = an Schultagen; am letzten Schultag vor den Weihnachts-, Oster-, Pfingst- und Sommerferien sowie am ersten Schultag nach den Sommerferien um 2 Std. früher

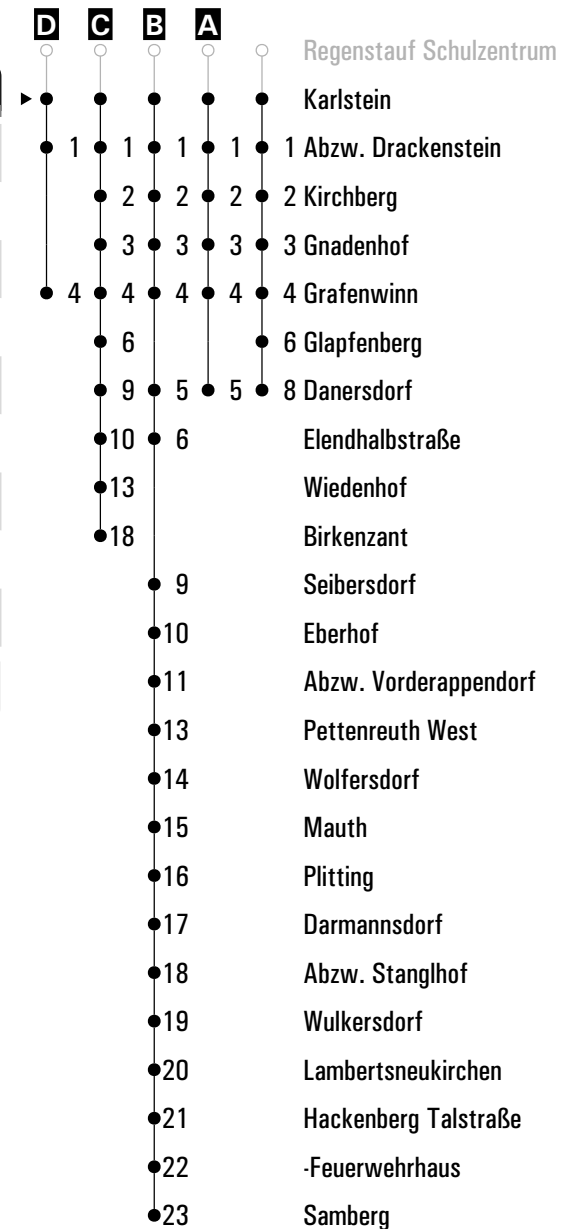
s = nur an Schultagen

snF = nur an Schultagen, nicht freitags

***** = nur montags und dienstags an Schultagen; nicht am ersten Schultag nach den Sommerferien

mf = nur montags und freitags

Fahrwege mit Fahrzeit in Minuten





Montag - Freitag

09	39 ^D _{mf}																				
10																					
11	45 ^s																				
12	28																				
13	21 ^B _{LS}	44 ^C _{VF3}	59 ^X _{VF1}																		
14	44 ^X _{VF2}																				
15																					
16	30 ^A																				
17	13 ^A _{snF}	39 [*] _X																			

Am 24.12. und 31.12. Verkehr wie an Samstagen falls diese Tage nicht auf einen Sonntag fallen. Einschränkungen hierzu entnehmen Sie bitte der Tagespresse oder unter www.rvv.de Gültig ab 10.09.2024

A - D = Fahrwege

X = Linie 142

VF3 = an Schultagen; am ersten Schultag nach den Sommerferien sowie am letzten Schultag vor den Weihnachts-, Oster- u. Pfingstferien um 1:37 Std., am letzten Schultag vor den Sommerferien um 2:37 Std. früher

LS = an Schultagen; am letzten Schultag vor den Weihnachts-, Oster- u. Pfingstferien sowie am ersten Schultag nach den Sommerferien um 1:40 Std., am letzten Schultag vor den Sommerferien um 2:40 Std. früher

VF1 = an Schultagen; am letzten Schultag vor den Weihnachts-, Oster- und Pfingstferien sowie an den ersten beiden Schultagen nach den Sommerferien um 1:45 Std., am letzten Schultag vor den Sommerferien um 2:30 Std. früher

VF2 = an Schultagen; am letzten Schultag vor den Weihnachts-, Oster-, Pfingst- und Sommerferien sowie am ersten Schultag nach den Sommerferien um 2 Std. früher

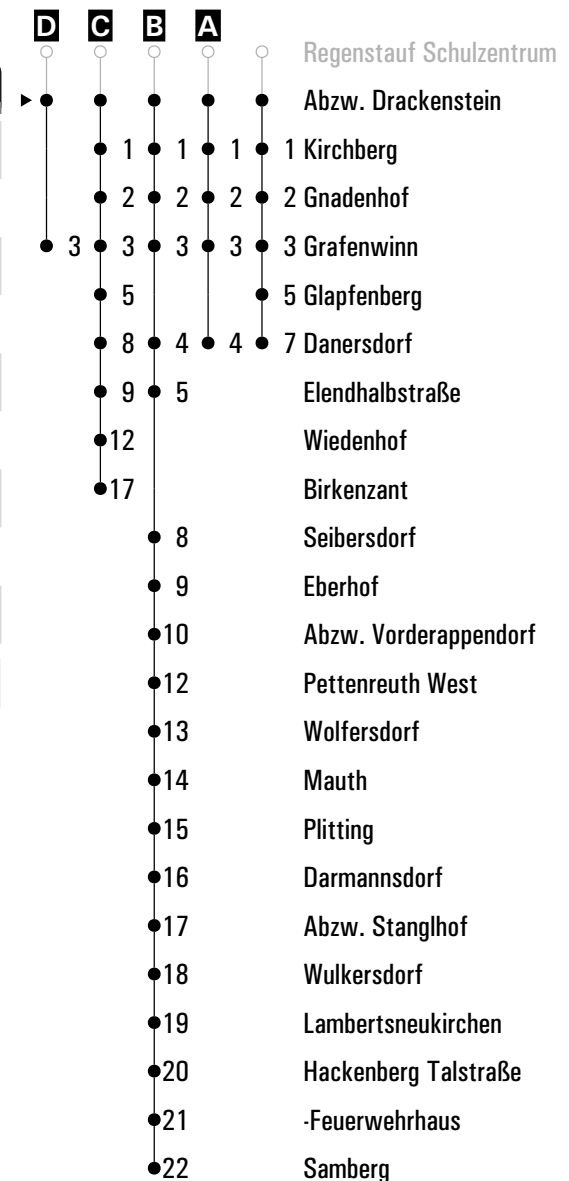
s = nur an Schultagen

snF = nur an Schultagen, nicht freitags

***** = nur montags und dienstags an Schultagen; nicht am ersten Schultag nach den Sommerferien

mf = nur montags und freitags

Fahrwege mit Fahrzeit in Minuten





Montag - Freitag

11	48 ^s										
12	31										
13	24 ^B LS		47 ^C VF3								
14	02 ^X VF1		47 ^X VF2								
15											
16	33 ^A										
17	16 ^A snF		42 [*] X								

Am 24.12. und 31.12. Verkehr wie an Samstagen falls diese Tage nicht auf einen Sonntag fallen. Einschränkungen hierzu entnehmen Sie bitte der Tagespresse oder unter www.rvv.de Gültig ab 10.09.2024

A - C = Fahrwege

X = Linie 142

VF3 = an Schultagen; am ersten Schultag nach den Sommerferien sowie am letzten Schultag vor den Weihnachts-, Oster- u. Pfingstferien um 1:37 Std., am letzten Schultag vor den Sommerferien um 2:37 Std. früher

LS = an Schultagen; am letzten Schultag vor den Weihnachts-, Oster- u. Pfingstferien sowie am ersten Schultag nach den Sommerferien um 1:40 Std., am letzten Schultag vor den Sommerferien um 2:40 Std. früher

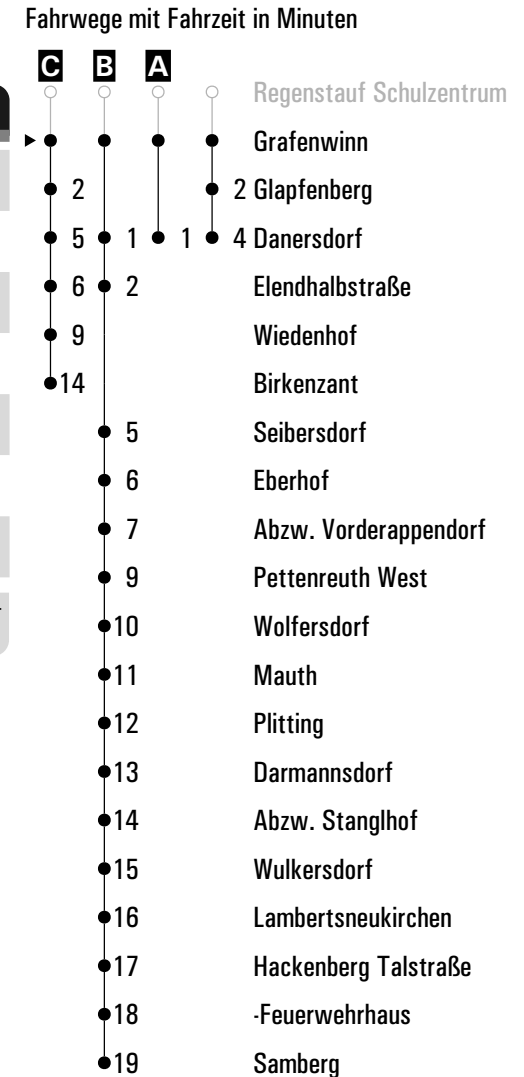
VF1 = an Schultagen; am letzten Schultag vor den Weihnachts-, Oster- und Pfingstferien sowie an den ersten beiden Schultagen nach den Sommerferien um 1:45 Std., am letzten Schultag vor den Sommerferien um 2:30 Std. früher

VF2 = an Schultagen; am letzten Schultag vor den Weihnachts-, Oster-, Pfingst- und Sommerferien sowie am ersten Schultag nach den Sommerferien um 2 Std. früher

s = nur an Schultagen

snF = nur an Schultagen, nicht freitags

***** = nur montags und dienstags an Schultagen; nicht am ersten Schultag nach den Sommerferien





Montag - Freitag

10																				
11	50 ^S																			
12	32																			
13	49 ^A VF3																			
14	04 ^X VF1	49 ^X VF2																		
15																				
16																				
17	44 [*] X																			

Fahrwege mit Fahrzeit in Minuten



Am 24.12. und 31.12. Verkehr wie an Samstagen falls diese Tage nicht auf einen Sonntag fallen. Einschränkungen hierzu entnehmen Sie bitte der Tagespresse oder unter www.rvv.de Gültig ab 10.09.2024

A = fährt A

X = Linie 142

VF3 = an Schultagen; am ersten Schultag nach den Sommerferien sowie am letzten Schultag vor den Weihnachts-, Oster- u. Pfingstferien um 1:37 Std., am letzten Schultag vor den Sommerferien um 2:37 Std. früher

VF1 = an Schultagen; am letzten Schultag vor den Weihnachts-, Oster- und Pfingstferien sowie an den ersten beiden Schultagen nach den Sommerferien um 1:45 Std., am letzten Schultag vor den Sommerferien um 2:30 Std. früher

VF2 = an Schultagen; am letzten Schultag vor den Weihnachts-, Oster-, Pfingst- und Sommerferien sowie am ersten Schultag nach den Sommerferien um 2 Std. früher

S = nur an Schultagen

***** = nur montags und dienstags an Schultagen; nicht am ersten Schultag nach den Sommerferien



Montag - Freitag

11

12

13

14

25^{LS}

52^A
VF3

Am 24.12. und 31.12. Verkehr wie an Samstagen falls diese Tage nicht auf einen Sonntag fallen. Einschränkungen hierzu entnehmen Sie bitte der Tagespresse oder unter www.rvv.de Gültig ab 10.09.2024

A = fährt A

VF3 = an Schultagen; am ersten Schultag nach den Sommerferien sowie am letzten Schultag vor den Weihnachts-, Oster- u. Pfingstferien um 1:37 Std., am letzten Schultag vor den Sommerferien um 2:37 Std. früher

LS = an Schultagen; am letzten Schultag vor den Weihnachts-, Oster- u. Pfingstferien sowie am ersten Schultag nach den Sommerferien um 1:40 Std., am letzten Schultag vor den Sommerferien um 2:40 Std. früher

Fahrwege mit Fahrzeit in Minuten



**Montag - Freitag**

11

12

13

14

26^{LS} 53^A_{VF3}Am 24.12. und 31.12. Verkehr wie an Samstagen falls diese Tage nicht auf einen Sonntag fallen. Einschränkungen hierzu entnehmen Sie bitte der Tagespresse oder unter www.rvv.de Gültig ab 10.09.2024**A** = fährt A**VF3** = an Schultagen; am ersten Schultag nach den Sommerferien sowie am letzten Schultag vor den Weihnachts-, Oster- u. Pfingstferien um 1:37 Std., am letzten Schultag vor den Sommerferien um 2:37 Std. früher**LS** = an Schultagen; am letzten Schultag vor den Weihnachts-, Oster- u. Pfingstferien sowie am ersten Schultag nach den Sommerferien um 1:40 Std., am letzten Schultag vor den Sommerferien um 2:40 Std. früher

Fahrwege mit Fahrzeit in Minuten



Montag - Freitag	
10	
11	
12	
13	29 ^{LS}
14	
15	
16	
17	08 ^{1A} snF
18	
19	



Am 24.12. und 31.12. Verkehr wie an Samstagen falls diese Tage nicht auf einen Sonntag fallen. Einschränkungen hierzu entnehmen Sie bitte der Tagespresse oder unter www.rvv.de Gültig ab 10.09.2024

A = fährt A

1 = Abfahrt an Steig 1

LS = an Schultagen; am letzten Schultag vor den Weihnachts-, Oster- u. Pfingstferien sowie am ersten Schultag nach den Sommerferien um 1:40 Std., am letzten Schultag vor den Sommerferien um 2:40 Std. früher

snF = nur an Schultagen, nicht freitags

Montag - Freitag	
10	
11	
12	
13	29 ^{2A} _{LS}
14	
15	
16	
17	08 ^{snF}
18	
19	



Am 24.12. und 31.12. Verkehr wie an Samstagen falls diese Tage nicht auf einen Sonntag fallen. Einschränkungen hierzu entnehmen Sie bitte der Tagespresse oder unter www.rvv.de Gültig ab 10.09.2024

A = fährt A

2 = Abfahrt an Steig 2

LS = an Schultagen; am letzten Schultag vor den Weihnachts-, Oster- u. Pfingstferien sowie am ersten Schultag nach den Sommerferien um 1:40 Std., am letzten Schultag vor den Sommerferien um 2:40 Std. früher

snF = nur an Schultagen, nicht freitags

Montag - Freitag	
10	
11	
12	
13	30 ^{LS}
14	
15	
16	
17	07 ^{1A} snF
18	
19	



Am 24.12. und 31.12. Verkehr wie an Samstagen falls diese Tage nicht auf einen Sonntag fallen. Einschränkungen hierzu entnehmen Sie bitte der Tagespresse oder unter www.rvv.de Gültig ab 10.09.2024

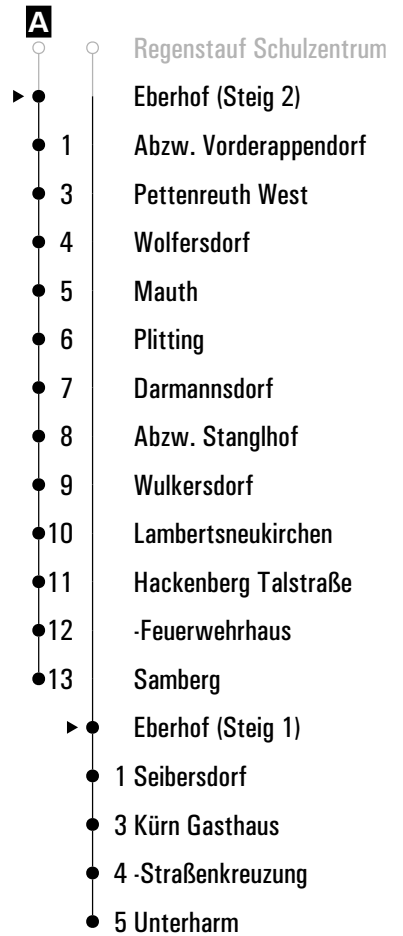
A = fährt A

1 = Abfahrt an Steig 1

LS = an Schultagen; am letzten Schultag vor den Weihnachts-, Oster- u. Pfingstferien sowie am ersten Schultag nach den Sommerferien um 1:40 Std., am letzten Schultag vor den Sommerferien um 2:40 Std. früher

snF = nur an Schultagen, nicht freitags

Montag - Freitag	
10	
11	
12	
13	30 ^{2A} _{LS}
14	
15	
16	
17	07 ^{snF}
18	
19	



Am 24.12. und 31.12. Verkehr wie an Samstagen falls diese Tage nicht auf einen Sonntag fallen. Einschränkungen hierzu entnehmen Sie bitte der Tagespresse oder unter www.rvv.de Gültig ab 10.09.2024

A = fährt A

2 = Abfahrt an Steig 2

LS = an Schultagen; am letzten Schultag vor den Weihnachts-, Oster- u. Pfingstferien sowie am ersten Schultag nach den Sommerferien um 1:40 Std., am letzten Schultag vor den Sommerferien um 2:40 Std. früher

snF = nur an Schultagen, nicht freitags

Montag - Freitag												
11												
12												
13	31	LS										
14												
15												
16												
17	06	1A snF										
18												
19												



Am 24.12. und 31.12. Verkehr wie an Samstagen falls diese Tage nicht auf einen Sonntag fallen. Einschränkungen hierzu entnehmen Sie bitte der Tagespresse oder unter www.rvv.de Gültig ab 10.09.2024

- A** = fährt A
- 1** = Abfahrt an Steig 1
- LS** = an Schultagen; am letzten Schultag vor den Weihnachts-, Oster- u. Pfingstferien sowie am ersten Schultag nach den Sommerferien um 1:40 Std., am letzten Schultag vor den Sommerferien um 2:40 Std. früher
- snF** = nur an Schultagen, nicht freitags

RVV 107 ^H Abzw. Vorderappendorf Steig 1

▶ Unterharm

Montag - Freitag											
11											
12											
13	31	^{2A}									
14		^{LS}									
15											
16											
17	06	^{snF}									
18											
19											

Am 24.12. und 31.12. Verkehr wie an Samstagen falls diese Tage nicht auf einen Sonntag fallen. Einschränkungen hierzu entnehmen Sie bitte der Tagespresse oder unter www.rvv.de Gültig ab 10.09.2024

- A** = fährt A
- 2** = Abfahrt an Steig 2
- LS** = an Schultagen; am letzten Schultag vor den Weihnachts-, Oster- u. Pfingstferien sowie am ersten Schultag nach den Sommerferien um 1:40 Std., am letzten Schultag vor den Sommerferien um 2:40 Std. früher
- snF** = nur an Schultagen, nicht freitags





Montag - Freitag

14																				
15																				
16																				
17	05 ^{snF}																			
18																				
19																				
20																				

Fahrwege mit Fahrzeit in Minuten

- Regenstauf Schulzentrum
- ▶ ● 1 Pettenreuth Ost
- 1 Abzw. Vorderappendorf
- 2 Eberhof
- 3 Seibersdorf
- 5 Kürn Gasthaus
- 6 -Straßenkreuzung
- 7 Unterharm

Am 24.12. und 31.12. Verkehr wie an Samstagen falls diese Tage nicht auf einen Sonntag fallen. Einschränkungen hierzu entnehmen Sie Gültig ab 10.09.2024 bitte der Tagespresse oder unter www.rvv.de

snF = nur an Schultagen, nicht freitags

Montag - Freitag	
11	
12	
13	33 ^{LS}
14	
15	
16	
17	04 ^{1 A} _{snF}
18	
19	

Am 24.12. und 31.12. Verkehr wie an Samstagen falls diese Tage nicht auf einen Sonntag fallen. Einschränkungen hierzu entnehmen Sie bitte der Tagespresse oder unter www.rvv.de Gültig ab 10.09.2024

A = fährt A

1 = Abfahrt an Steig 1

LS = an Schultagen; am letzten Schultag vor den Weihnachts-, Oster- u. Pfingstferien sowie am ersten Schultag nach den Sommerferien um 1:40 Std., am letzten Schultag vor den Sommerferien um 2:40 Std. früher

snF = nur an Schultagen, nicht freitags

Fahrwege mit Fahrzeit in Minuten



Montag - Freitag	
11	
12	
13	33 ^{2A} _{LS}
14	
15	
16	
17	04 ^{snF}
18	
19	

Am 24.12. und 31.12. Verkehr wie an Samstagen falls diese Tage nicht auf einen Sonntag fallen. Einschränkungen hierzu entnehmen Sie bitte der Tagespresse oder unter www.rvv.de Gültig ab 10.09.2024

- A** = fährt A
- 2** = Abfahrt an Steig 2
- LS** = an Schultagen; am letzten Schultag vor den Weihnachts-, Oster- u. Pfingstferien sowie am ersten Schultag nach den Sommerferien um 1:40 Std., am letzten Schultag vor den Sommerferien um 2:40 Std. früher
- snF** = nur an Schultagen, nicht freitags





Montag - Freitag

10																				
11																				
12																				
13	34	LS																		
14																				
15																				
16																				
17	02	1A snF																		
18																				
19																				

Am 24.12. und 31.12. Verkehr wie an Samstagen falls diese Tage nicht auf einen Sonntag fallen. Einschränkungen hierzu entnehmen Sie bitte der Tagespresse oder unter www.rvv.de Gültig ab 10.09.2024

A = fährt A

1 = Abfahrt an Steig 1

LS = an Schultagen; am letzten Schultag vor den Weihnachts-, Oster- u. Pfingstferien sowie am ersten Schultag nach den Sommerferien um 1:40 Std., am letzten Schultag vor den Sommerferien um 2:40 Std. früher

snF = nur an Schultagen, nicht freitags

Fahrwege mit Fahrzeit in Minuten





Montag - Freitag

10																				
11																				
12																				
13	34	² A	LS																	
14																				
15																				
16																				
17	02	snF																		
18																				
19																				

Am 24.12. und 31.12. Verkehr wie an Samstagen falls diese Tage nicht auf einen Sonntag fallen. Einschränkungen hierzu entnehmen Sie bitte der Tagespresse oder unter www.rvv.de Gültig ab 10.09.2024

- A** = fährt A
- 2** = Abfahrt an Steig 2
- LS** = an Schultagen; am letzten Schultag vor den Weihnachts-, Oster- u. Pfingstferien sowie am ersten Schultag nach den Sommerferien um 1:40 Std., am letzten Schultag vor den Sommerferien um 2:40 Std. früher
- snF** = nur an Schultagen, nicht freitags





Montag - Freitag

10																				
11																				
12																				
13	35	LS																		
14																				
15																				
16																				
17	01	2A snF																		
18																				
19																				

Am 24.12. und 31.12. Verkehr wie an Samstagen falls diese Tage nicht auf einen Sonntag fallen. Einschränkungen hierzu entnehmen Sie bitte der Tagespresse oder unter www.rvv.de Gültig ab 10.09.2024

- A** = fährt A
- 2** = Abfahrt an Steig 2
- LS** = an Schultagen; am letzten Schultag vor den Weihnachts-, Oster- u. Pfingstferien sowie am ersten Schultag nach den Sommerferien um 1:40 Std., am letzten Schultag vor den Sommerferien um 2:40 Std. früher
- snF** = nur an Schultagen, nicht freitags

Fahrwege mit Fahrzeit in Minuten





Montag - Freitag

10																					
11																					
12																					
13	35	¹ A																			
14																					
15																					
16																					
17	01	snF																			
18																					
19																					

Am 24.12. und 31.12. Verkehr wie an Samstagen falls diese Tage nicht auf einen Sonntag fallen. Einschränkungen hierzu entnehmen Sie bitte der Tagespresse oder unter www.rvv.de Gültig ab 10.09.2024

A = fährt A

1 = Abfahrt an Steig 1

LS = an Schultagen; am letzten Schultag vor den Weihnachts-, Oster- u. Pfingstferien sowie am ersten Schultag nach den Sommerferien um 1:40 Std., am letzten Schultag vor den Sommerferien um 2:40 Std. früher

snF = nur an Schultagen, nicht freitags

Fahrwege mit Fahrzeit in Minuten





Montag - Freitag

10																				
11																				
12																				
13	36 ^{LS}																			
14																				
15																				
16																				
17	00 ^{1A} _{snF}																			
18																				
19																				

Am 24.12. und 31.12. Verkehr wie an Samstagen falls diese Tage nicht auf einen Sonntag fallen. Einschränkungen hierzu entnehmen Sie bitte der Tagespresse oder unter www.rvv.de Gültig ab 10.09.2024

A = fährt A

1 = Abfahrt an Steig 1

LS = an Schultagen; am letzten Schultag vor den Weihnachts-, Oster- u. Pfingstferien sowie am ersten Schultag nach den Sommerferien um 1:40 Std., am letzten Schultag vor den Sommerferien um 2:40 Std. früher

snF = nur an Schultagen, nicht freitags

Fahrwege mit Fahrzeit in Minuten





Montag - Freitag

10
11
12
13
14
15
16
17
18
19

36 ^{2A}
LS

00 ^{snF}

Am 24.12. und 31.12. Verkehr wie an Samstagen falls diese Tage nicht auf einen Sonntag fallen. Einschränkungen hierzu entnehmen Sie bitte der Tagespresse oder unter www.rvv.de Gültig ab 10.09.2024

A = fährt A

2 = Abfahrt an Steig 2

LS = an Schultagen; am letzten Schultag vor den Weihnachts-, Oster- u. Pfingstferien sowie am ersten Schultag nach den Sommerferien um 1:40 Std., am letzten Schultag vor den Sommerferien um 2:40 Std. früher

snF = nur an Schultagen, nicht freitags

Fahrwege mit Fahrzeit in Minuten



RVV

107

④ Darmannsdorf Steig 2 ▶ Unterharm



Montag - Freitag

10													
11													
12													
13	37 ^{LS}												
14													
15													
16	59 ^{1A} snF												
17													
18													

Fahrwege mit Fahrzeit in Minuten



Am 24.12. und 31.12. Verkehr wie an Samstagen falls diese Tage nicht auf einen Sonntag fallen. Einschränkungen hierzu entnehmen Sie bitte der Tagespresse oder unter www.rvv.de Gültig ab 10.09.2024

- A** = fährt A
- 1** = Abfahrt an Steig 1
- LS** = an Schultagen; am letzten Schultag vor den Weihnachts-, Oster- u. Pfingstferien sowie am ersten Schultag nach den Sommerferien um 1:40 Std., am letzten Schultag vor den Sommerferien um 2:40 Std. früher
- snF** = nur an Schultagen, nicht freitags



Montag - Freitag

10												
11												
12												
13	37 ^{2A} _{LS}											
14												
15												
16	59 ^{snF}											
17												
18												



Am 24.12. und 31.12. Verkehr wie an Samstagen falls diese Tage nicht auf einen Sonntag fallen. Einschränkungen hierzu entnehmen Sie bitte der Tagespresse oder unter www.rvv.de Gültig ab 10.09.2024

A = fährt A

2 = Abfahrt an Steig 2

LS = an Schultagen; am letzten Schultag vor den Weihnachts-, Oster- u. Pfingstferien sowie am ersten Schultag nach den Sommerferien um 1:40 Std., am letzten Schultag vor den Sommerferien um 2:40 Std. früher

snF = nur an Schultagen, nicht freitags

RVV 107 (H) Abzw. Stanglhof Steig 2
▶ Unterharm

Montag - Freitag													
10													
11													
12													
13	38 ^{LS}												
14													
15													
16	57 ^{1A} _{snF}												
17													
18													



Am 24.12. und 31.12. Verkehr wie an Samstagen falls diese Tage nicht auf einen Sonntag fallen. Einschränkungen hierzu entnehmen Gültig ab 10.09.2024 Sie bitte der Tagespresse oder unter www.rvv.de

- A** = fährt A
- 1** = Abfahrt an Steig 1
- LS** = an Schultagen; am letzten Schultag vor den Weihnachts-, Oster- u. Pfingstferien sowie am ersten Schultag nach den Sommerferien um 1:40 Std., am letzten Schultag vor den Sommerferien um 2:40 Std. früher
- snF** = nur an Schultagen, nicht freitags

Montag - Freitag	
10	
11	
12	
13	38 ^{2A} _{LS}
14	
15	
16	57 ^{snF}
17	
18	



Am 24.12. und 31.12. Verkehr wie an Samstagen falls diese Tage nicht auf einen Sonntag fallen. Einschränkungen hierzu entnehmen. Gültig ab 10.09.2024
Sie bitte der Tagespresse oder unter www.rvv.de

- A** = fährt A
- 2** = Abfahrt an Steig 2
- LS** = an Schultagen; am letzten Schultag vor den Weihnachts-, Oster- u. Pfingstferien sowie am ersten Schultag nach den Sommerferien um 1:40 Std., am letzten Schultag vor den Sommerferien um 2:40 Std. früher
- snF** = nur an Schultagen, nicht freitags



Montag - Freitag

10
 11
 12
 13
 14
 15

39^{LS}

Fahrwege mit Fahrzeit in Minuten

- Regenstauf Schulzentrum
- ▶ ● Wulkersdorf
- 1 Lambertsneukirchen
- 2 Hackenberg Talstraße
- 3 -Feuerwehrhaus
- 4 Samberg

Am 24.12. und 31.12. Verkehr wie an Samstagen falls diese Tage nicht auf einen Sonntag fallen. Einschränkungen hierzu entnehmen Sie Gültig ab 10.09.2024 bitte der Tagespresse oder unter www.rvv.de

LS = an Schultagen; am letzten Schultag vor den Weihnachts-, Oster- u. Pfingstferien sowie am ersten Schultag nach den Sommerferien um 1:40 Std., am letzten Schultag vor den Sommerferien um 2:40 Std. früher



Montag - Freitag

13													
14													
15													
16	58 ^{snF}												
17													
18													
19													

- Regenstauf Schulzentrum
- ▶ ● Wulkersdorf
- 1 Darmannsdorf
- 2 Plitting
- 3 Mauth
- 4 Wolfersdorf
- 5 Abzw. Lamlhof
- 6 Pettenreuth West
- 7 -Ost
- 8 Abzw. Vorderappendorf
- 9 Eberhof
- 10 Seibersdorf
- 12 Kürn Gasthaus
- 13 -Straßenkreuzung
- 14 Unterharm

Am 24.12. und 31.12. Verkehr wie an Samstagen falls diese Tage nicht auf einen Sonntag fallen. Einschränkungen hierzu entnehmen Sie Gültig ab 10.09.2024 bitte der Tagespresse oder unter www.rvv.de

snF = nur an Schultagen, nicht freitags



Montag - Freitag

11																				
12																				
13	40	LS																		
14																				
15																				
16	56	1A snF																		
17																				
18																				

Am 24.12. und 31.12. Verkehr wie an Samstagen falls diese Tage nicht auf einen Sonntag fallen. Einschränkungen hierzu entnehmen Sie bitte der Tagespresse oder unter www.rvv.de Gültig ab 10.09.2024

- A** = fährt A
- 1** = Abfahrt an Steig 1
- LS** = an Schultagen; am letzten Schultag vor den Weihnachts-, Oster- u. Pfingstferien sowie am ersten Schultag nach den Sommerferien um 1:40 Std., am letzten Schultag vor den Sommerferien um 2:40 Std. früher
- snF** = nur an Schultagen, nicht freitags





Montag - Freitag

11													
12													
13	40	^{2A}	^{LS}										
14													
15													
16	56	^{snF}											
17													
18													

Am 24.12. und 31.12. Verkehr wie an Samstagen falls diese Tage nicht auf einen Sonntag fallen. Einschränkungen hierzu entnehmen Sie bitte der Tagespresse oder unter www.rvv.de Gültig ab 10.09.2024

- A** = fährt A
- 2** = Abfahrt an Steig 2
- LS** = an Schultagen; am letzten Schultag vor den Weihnachts-, Oster- u. Pfingstferien sowie am ersten Schultag nach den Sommerferien um 1:40 Std., am letzten Schultag vor den Sommerferien um 2:40 Std. früher
- snF** = nur an Schultagen, nicht freitags

Fahrwege mit Fahrzeit in Minuten





Montag - Freitag

10

11

12

13

41 **LS**

14

15


Fahrwege mit Fahrzeit in Minuten


- Regenstauf Schulzentrum
- ▶ ● Hackenberg Talstraße
- 1 -Feuerwehrhaus
- 2 Samberg

Am 24.12. und 31.12. Verkehr wie an Samstagen falls diese Tage nicht auf einen Sonntag fallen. Einschränkungen hierzu entnehmen Sie Gültig ab 10.09.2024 bitte der Tagespresse oder unter www.rvv.de

LS = an Schultagen; am letzten Schultag vor den Weihnachts-, Oster- u. Pfingstferien sowie am ersten Schultag nach den Sommerferien um 1:40 Std., am letzten Schultag vor den Sommerferien um 2:40 Std. früher

RVV 107  **Hackenberg Feuerwehrhaus**
▶ Samberg

 Montag - Freitag	
10	
11	
12	
13	42 ^{LS}
14	
15	



Am 24.12. und 31.12. Verkehr wie an Samstagen falls diese Tage nicht auf einen Sonntag fallen. Einschränkungen hierzu entnehmen Sie Gültig ab 10.09.2024 bitte der Tagespresse oder unter www.rvv.de

LS = an Schultagen; am letzten Schultag vor den Weihnachts-, Oster- u. Pfingstferien sowie am ersten Schultag nach den Sommerferien um 1:40 Std., am letzten Schultag vor den Sommerferien um 2:40 Std. früher



Montag - Freitag

13														
14														
15														
16	51 ^{snF}													
17														
18														
19														

Am 24.12. und 31.12. Verkehr wie an Samstagen falls diese Tage nicht auf einen Sonntag fallen. Einschränkungen hierzu entnehmen Sie Gültig ab 10.09.2024 bitte der Tagespresse oder unter www.rvv.de

snF = nur an Schultagen, nicht freitags

- Fahrwege mit Fahrzeit in Minuten
- Regenstauf Schulzentrum
 - Hackenberg Feuerwehrhaus
 - 2 Samberg
 - 3 Hauzendorf Am Kellerberg
 - 4 Hinterappendorf
 - 5 Lambertsneukirchen
 - 6 Abzw. Stanglhof
 - 7 Wulkersdorf
 - 8 Darmannsdorf
 - 9 Plitting
 - 10 Mauth
 - 11 Wolfersdorf
 - 12 Abzw. Lamlhof
 - 13 Pettenreuth West
 - 14 -Ost
 - 15 Abzw. Vorderappendorf
 - 16 Eberhof
 - 17 Seibersdorf
 - 19 Kürn Gasthaus
 - 20 -Straßenkreuzung
 - 21 Unterharm



Montag - Freitag

13

14

15

16 18^{snF}

17

18

19

Fahrwege mit Fahrzeit in Minuten

- Regenstauf Schulzentrum
- ▶ ● Hauzenstein
- 2 Thanhausen Gasthaus
- 3 Sandhof bei Wenzenbach
- 4 Fußenberg Kürner Straße
- 5 Gonnardsdorf Angerstraße
- 7 Irlbach Gh. Riederer
- 8 Wenzenbach Unterlindhof
- 9 -Regensburger Str.
- 10 -Gemeindezentrum
- 11 -Kirche
- 12 -Weiße Marter
- 13 -Hopfengarten
- 15 Bernhardswald Siedlung
- 16 -Gasthof Lingauer
- 17 -Gemeindezentrum
- 18 Adlmannstein
- 19 Bernhardsw. Finsinger Str.
- 20 -Abzw. Dingstetten
- 21 Stockhof
- 22 Erlbach Nerl
- 23 -Herrenholz
- 24 -Erlbach
- 25 Hauzendorf ehem. Bahnhof
- 26 -Am Mühlberg
- 26 Stadlhof
- 27 Lohhof bei Bernhardswald
- 28 Wolferszwing
- 29 Grubberg, Abzw. Göppenbach
- 30 -Hubertushöhe bei Bernhardsw.
- 31 Lehenfelden Am Birkenhain
- 32 Lehen
- 33 Kohlstetten
- 33 Hackenberg Feuerwehrhaus
- 35 Samberg
- 36 Hauzendorf Am Kellerberg
- 37 Hinterappendorf
- 38 Lambertsneukirchen
- 39 Abzw. Stanglhof
- 40 Wulkersdorf
- 41 Darmannsdorf
- 42 Plitting
- 43 Mauth
- 44 Wolfersdorf
- 45 Abzw. Lamlhof
- 46 Pettenreuth West
- 47 -Ost
- 48 Abzw. Vorderappendorf
- 49 Eberhof
- 54 Unterharm

Am 24.12. und 31.12. Verkehr wie an Samstagen falls diese Tage nicht auf einen Sonntag fallen. Einschränkungen hierzu entnehmen Sie bitte der Tagespresse oder unter www.rvv.de Gültig ab 10.09.2024

snF = nur an Schultagen, nicht freitags



Montag - Freitag

13																				
14																				
15																				
16	20 ^{snF}																			
17																				
18																				
19																				

Am 24.12. und 31.12. Verkehr wie an Samstagen falls diese Tage nicht auf einen Sonntag fallen. Einschränkungen hierzu entnehmen Sie bitte der Tagespresse oder unter www.rvv.de Gültig ab 10.09.2024

snF = nur an Schultagen, nicht freitags

Fahrwege mit Fahrzeit in Minuten

- Regenstauf Schulzentrum
- Thanhausen Gasthaus
- 1 Sandhof bei Wenzelbach
- 2 Fußenberg Kürner Straße
- 3 Gonnersdorf Angerstraße
- 5 Irlbach Gh. Riederer
- 6 Wenzelbach Unterlindhof
- 7 -Regensburger Str.
- 8 -Gemeindezentrum
- 9 -Kirche
- 10 -Weiße Marter
- 11 -Hopfengarten
- 13 Bernhardswald Siedlung
- 14 -Gasthof Lingauer
- 15 -Gemeindezentrum
- 16 Adlmannstein
- 17 Bernhardsw. Finsinger Str.
- 18 -Abzw. Dingstetten
- 19 Stockhof
- 20 Erlbach Nerl
- 21 -Herrenholz
- 22 -Erlbach
- 23 Hauzendorf ehem. Bahnhof
- 24 -Am Mühlberg
- 24 Stadlhof
- 25 Lohhof bei Bernhardswald
- 26 Wolferszwing
- 27 Grubberg, Abzw. Göppenbach
- 28 -Hubertushöhe bei Bernhardsw.
- 29 Lehenfelden Am Birkenhain
- 30 Lehen
- 31 Kohlstetten
- 31 Hackenberg Feuerwehrhaus
- 33 Samberg
- 34 Hauzendorf Am Kellerberg
- 35 Hinterappendorf
- 36 Lambertsneukirchen
- 37 Abzw. Stanglhof
- 38 Wulkersdorf
- 39 Darmannsdorf
- 40 Plitting
- 41 Mauth
- 42 Wolfersdorf
- 43 Abzw. Lamhof
- 44 Pettenreuth West
- 45 -Ost
- 46 Abzw. Vorderappendorf
- 47 Eberhof
- 48 Seibersdorf
- 50 Kürn Gasthaus
- 52 Unterharm

Montag - Freitag	
13	
14	
15	
16	21 ^{snF}
17	
18	
19	

Am 24.12. und 31.12. Verkehr wie an Samstagen falls diese Tage nicht auf einen Sonntag fallen. Einschränkungen hierzu entnehmen Sie bitte der Tagespresse oder unter www.rvv.de Gültig ab 10.09.2024

snF = nur an Schultagen, nicht freitags

Fahrwege mit Fahrzeit in Minuten

- Regenstau Schulzentrum
- Sandhof bei Wenzenbach
- 1 Fußenberg Kürner Straße
- 2 Gonnersdorf Angerstraße
- 4 Irlbach Gh. Riederer
- 5 Wenzenbach Unterlindhof
- 6 -Regensburger Str.
- 7 -Gemeindezentrum
- 8 -Kirche
- 9 -Weiße Marter
- 10 -Hopfengarten
- 12 Bernhardswald Siedlung
- 13 -Gasthof Lingauer
- 14 -Gemeindezentrum
- 15 Adlmannstein
- 16 Bernhardsw. Finsinger Str.
- 17 -Abzw. Dingstetten
- 18 Stockhof
- 19 Erlbach Nerl
- 20 -Herrenholz
- 21 -Erlbach
- 22 Hauzendorf ehem. Bahnhof
- 23 -Am Mühlberg
- 23 Stadlhof
- 24 Lohhof bei Bernhardswald
- 25 Wolferszwing
- 26 Grubberg, Abzw. Göppenbach
- 27 -Hubertushöhe bei Bernhardsw.
- 28 Lehenfelden Am Birkenhain
- 29 Lehen
- 30 Kohlstetten
- 30 Hackenberg Feuerwehrhaus
- 32 Samberg
- 33 Hauzendorf Am Kellerberg
- 34 Hinterappendorf
- 35 Lambertsneukirchen
- 36 Abzw. Stanglhof
- 37 Wulkersdorf
- 38 Darmannsdorf
- 39 Plitting
- 40 Mauth
- 41 Wolfersdorf
- 42 Abzw. Lamlhof
- 43 Pettenreuth West
- 44 -Ost
- 45 Abzw. Vorderappendorf
- 46 Eberhof
- 47 Seibersdorf
- 49 Kürn Gasthaus
- 50 -Straßenkreuzung
- 51 Unterharm



Montag - Freitag

13													
14													
15													
16	22 ^{snF}												
17													
18													
19													

Am 24.12. und 31.12. Verkehr wie an Samstagen falls diese Tage nicht auf einen Sonntag fallen. Einschränkungen hierzu entnehmen Sie bitte der Tagespresse oder unter www.rvv.de Gültig ab 10.09.2024

snF = nur an Schultagen, nicht freitags

Fahrwege mit Fahrzeit in Minuten

- Regenstau Schulzentrum
- ▶ ● Fußenberg Kürner Straße
- 1 Gonnersdorf Angerstraße
- 3 Irlbach Gh. Riederer
- 4 Wenzenbach Unterlindhof
- 5 -Regensburger Str.
- 6 -Gemeindezentrum
- 7 -Kirche
- 8 -Weiße Marter
- 9 -Hopfengarten
- 11 Bernhardswald Siedlung
- 12 -Gasthof Lingauer
- 13 -Gemeindezentrum
- 14 Adlmannstein
- 15 Bernhardsw. Finsinger Str.
- 16 -Abzw. Dingstetten
- 17 Stockhof
- 18 Erlbach Nerl
- 19 -Herrenholz
- 20 -Erlbach
- 21 Hauzendorf ehem. Bahnhof
- 22 -Am Mühlberg
- 22 Stadlhof
- 23 Lohhof bei Bernhardswald
- 24 Wolferszwing
- 25 Grubberg, Abzw. Göppenbach
- 26 -Hubertushöhe bei Bernhardsw.
- 27 Lehenfelden Am Birkenhain
- 28 Lehen
- 29 Kohlstetten
- 29 Hackenberg Feuerwehrhaus
- 31 Samberg
- 32 Hauzendorf Am Kellerberg
- 33 Hinterappendorf
- 34 Lambertsneukirchen
- 35 Abzw. Stanglhof
- 36 Wulkersdorf
- 37 Darmannsdorf
- 38 Plitting
- 39 Mauth
- 40 Wolfersdorf
- 41 Abzw. Lamlhof
- 42 Pettenreuth West
- 43 -Ost
- 44 Abzw. Vorderappendorf
- 45 Eberhof
- 46 Seibersdorf
- 48 Kürn Gasthaus
- 49 -Straßenkreuzung
- 50 Unterharm



Montag - Freitag

13

14

15

16 23^{snF}

17

18

19

Fahrwege mit Fahrzeit in Minuten

- Regenstauf Schulzentrum
- ▶ ● Gonnersdorf Angerstraße
- 2 Irlbach Gh. Riederer
- 3 Wenzelbach Unterlindhof
- 4 -Regensburger Str.
- 5 -Gemeindezentrum
- 6 -Kirche
- 7 -Weiße Marter
- 8 -Hopfengarten
- 10 Bernhardswald Siedlung
- 11 -Gasthof Lingauer
- 12 -Gemeindezentrum
- 13 Adlmannstein
- 14 Bernhardsw. Finsinger Str.
- 15 -Abzw. Dingstetten
- 16 Stockhof
- 17 Erlbach Nerl
- 18 -Herrenholz
- 19 -Erlbach
- 20 Hauzendorf ehem. Bahnhof
- 21 -Am Mühlberg
- 21 Stadlhof
- 22 Lohhof bei Bernhardswald
- 23 Wolferszwing
- 24 Grubberg, Abzw. Göppenbach
- 25 -Hubertushöhe bei Bernhardsw.
- 26 Lehenfelden Am Birkenhain
- 27 Lehen
- 28 Kohlstetten
- 28 Hackenberg Feuerwehrhaus
- 30 Samberg
- 31 Hauzendorf Am Kellerberg
- 32 Hinterappendorf
- 33 Lambertsneukirchen
- 34 Abzw. Stanglhof
- 35 Wulkersdorf
- 36 Darmannsdorf
- 37 Plitting
- 38 Mauth
- 39 Wolfersdorf
- 40 Abzw. Lamlhof
- 41 Pettenreuth West
- 42 -Ost
- 43 Abzw. Vorderappendorf
- 44 Eberhof
- 45 Seibersdorf
- 47 Kürn Gasthaus
- 48 -Straßenkreuzung
- 49 Unterharm

Am 24.12. und 31.12. Verkehr wie an Samstagen falls diese Tage nicht auf einen Sonntag fallen. Einschränkungen hierzu entnehmen Sie bitte der Tagespresse oder unter www.rvv.de Gültig ab 10.09.2024

snF = nur an Schultagen, nicht freitags



Montag - Freitag

13														
14														
15														
16	25 ^{snF}													
17														
18														
19														

Am 24.12. und 31.12. Verkehr wie an Samstagen falls diese Tage nicht auf einen Sonntag fallen. Einschränkungen hierzu entnehmen Sie bitte der Tagespresse oder unter www.rvv.de Gültig ab 10.09.2024

snF = nur an Schultagen, nicht freitags

Fahrwege mit Fahrzeit in Minuten

- Regenstauf Schulzentrum
- ▶ ● Irlbach Gh. Riederer
- 1 Wenzelbach Unterlindhof
- 2 -Regensburger Str.
- 3 -Gemeindezentrum
- 4 -Kirche
- 5 -Weiße Marter
- 6 -Hopfengarten
- 8 Bernhardswald Siedlung
- 9 -Gasthof Lingauer
- 10 -Gemeindezentrum
- 11 Adlmannstein
- 12 Bernhardsw. Finsinger Str.
- 13 -Abzw. Dingstetten
- 14 Stockhof
- 15 Erlbach Nerl
- 16 -Herrenholz
- 17 -Erlbach
- 18 Hauzendorf ehem. Bahnhof
- 19 -Am Mühlberg
- 19 Stadlhof
- 20 Lohhof bei Bernhardswald
- 21 Wolferszwing
- 22 Grubberg, Abzw. Göppenbach
- 23 -Hubertushöhe bei Bernhardsw.
- 24 Lehenfelden Am Birkenhain
- 25 Lehen
- 26 Kohlstetten
- 26 Hackenberg Feuerwehrhaus
- 28 Samberg
- 29 Hauzendorf Am Kellerberg
- 30 Hinterappendorf
- 31 Lambertsneukirchen
- 32 Abzw. Stanglhof
- 33 Wulkersdorf
- 34 Darmannsdorf
- 35 Plitting
- 36 Mauth
- 37 Wolfersdorf
- 38 Abzw. Lamlhof
- 39 Pettenreuth West
- 40 -Ost
- 41 Abzw. Vorderappendorf
- 42 Eberhof
- 43 Seibersdorf
- 45 Kürn Gasthaus
- 46 -Straßenkreuzung
- 47 Unterharm



Montag - Freitag

13

14

15

16 ^{snF} 26

17

18

19

Am 24.12. und 31.12. Verkehr wie an Samstagen falls diese Tage nicht auf einen Sonntag fallen. Einschränkungen hierzu entnehmen Sie bitte der Tagespresse oder unter www.rvv.de Gültig ab 10.09.2024

snF = nur an Schultagen, nicht freitags

Fahrwege mit Fahrzeit in Minuten

- Regenstau Schulzentrum
- ▶ ● Wenzenbach Unterlindhof
- 1 -Regensburger Str.
- 2 -Gemeindezentrum
- 3 -Kirche
- 4 -Weiße Marter
- 5 -Hopfengarten
- 7 Bernhardswald Siedlung
- 8 -Gasthof Lingauer
- 9 -Gemeindezentrum
- 10 Adlmannstein
- 11 Bernhardsw. Finsinger Str.
- 12 -Abzw. Dingstetten
- 13 Stockhof
- 14 Erlbach Nerl
- 15 -Herrenholz
- 16 -Erlbach
- 17 Hauzendorf ehem. Bahnhof
- 18 -Am Mühlberg
- 18 Stadlhof
- 19 Lohhof bei Bernhardswald
- 20 Wolferszwing
- 21 Grubberg, Abzw. Göppenbach
- 22 -Hubertushöhe bei Bernhardsw.
- 23 Lehenfelden Am Birkenhain
- 24 Lehen
- 25 Kohlstetten
- 25 Hackenberg Feuerwehrhaus
- 27 Samberg
- 28 Hauzendorf Am Kellerberg
- 29 Hinterappendorf
- 30 Lambertsneukirchen
- 31 Abzw. Stanglhof
- 32 Wulkersdorf
- 33 Darmannsdorf
- 34 Plitting
- 35 Mauth
- 36 Wolfersdorf
- 37 Abzw. Lamhof
- 38 Pettenreuth West
- 39 -Ost
- 40 Abzw. Vorderappendorf
- 41 Eberhof
- 42 Seibersdorf
- 44 Kürn Gasthaus
- 45 -Straßenkreuzung
- 46 Unterharm

RVV 107 Wenzenbach Regensburger Str. ▶ Unterharm

Montag - Freitag	
13	
14	
15	
16	27 ^{snF}
17	
18	
19	

Am 24.12. und 31.12. Verkehr wie an Samstagen falls diese Tage nicht auf einen Sonntag fallen. Einschränkungen hierzu entnehmen Sie bitte der Tagespresse oder unter www.rvv.de Gültig ab 10.09.2024

snF = nur an Schultagen, nicht freitags

- Fahrwege mit Fahrzeit in Minuten
- Regenstauf Schulzentrum
 - ▶ ● Wenzenbach Regensburger Str.
 - 1 -Gemeindezentrum
 - 2 -Kirche
 - 3 -Weiße Marter
 - 4 -Hopfengarten
 - 6 Bernhardswald Siedlung
 - 7 -Gasthof Lingauer
 - 8 -Gemeindezentrum
 - 9 Adlmannstein
 - 10 Bernhardsw. Finsinger Str.
 - 11 -Abzw. Dingstetten
 - 12 Stockhof
 - 13 Erlbach Nerl
 - 14 -Herrenholz
 - 15 -Erlbach
 - 16 Hauzendorf ehem. Bahnhof
 - 17 -Am Mühlberg
 - 17 Stadlhof
 - 18 Lohhof bei Bernhardswald
 - 19 Wolferszwing
 - 20 Grubberg, Abzw. Göppenbach
 - 21 -Hubertushöhe bei Bernhardsw.
 - 22 Lehenfelden Am Birkenhain
 - 23 Lehen
 - 24 Kohlstetten
 - 24 Hackenberg Feuerwehrhaus
 - 26 Samberg
 - 27 Hauzendorf Am Kellerberg
 - 28 Hinterappendorf
 - 29 Lambertsneukirchen
 - 30 Abzw. Stanglhof
 - 31 Wulkersdorf
 - 32 Darmannsdorf
 - 33 Plitting
 - 34 Mauth
 - 35 Wolfersdorf
 - 36 Abzw. Lamhof
 - 37 Pettenreuth West
 - 38 -Ost
 - 39 Abzw. Vorderappendorf
 - 40 Eberhof
 - 41 Seibersdorf
 - 43 Kürn Gasthaus
 - 44 -Straßenkreuzung
 - 45 Unterharm

**Montag - Freitag**

13

14

15

16

28^{snF}

17

18

19

Am 24.12. und 31.12. Verkehr wie an Samstagen falls diese Tage nicht auf einen Sonntag fallen. Einschränkungen hierzu entnehmen Gültig ab 10.09.2024
 Sie bitte der Tagespresse oder unter www.rvv.de

snF = nur an Schultagen, nicht freitags

Fahrwege mit Fahrzeit in Minuten

- Regensauf Schulzentrum
- ▶ ● Wenzenbach Gemeindezentrum
- 1 -Kirche
- 2 -Weiße Marter
- 3 -Hopfengarten
- 5 Bernhardswald Siedlung
- 6 -Gasthof Lingauer
- 7 -Gemeindezentrum
- 8 Adlmannstein
- 9 Bernhardsw. Finsinger Str.
- 10 -Abzw. Dingstetten
- 11 Stockhof
- 12 Erlbach Nerl
- 13 -Herrenholz
- 14 -Erlbach
- 15 Hauzendorf ehem. Bahnhof
- 16 -Am Mühlberg
- 16 Stadlhof
- 17 Lohhof bei Bernhardswald
- 18 Wolferszwing
- 19 Grubberg, Abzw. Göppenbach
- 20 -Hubertushöhe bei Bernhardsw.
- 21 Lehenfelden Am Birkenhain
- 22 Lehen
- 23 Kohlstetten
- 23 Hackenberg Feuerwehrhaus
- 25 Samberg
- 26 Hauzendorf Am Kellerberg
- 27 Hinterappendorf
- 28 Lambertsneukirchen
- 29 Abzw. Stanglhof
- 30 Wulkersdorf
- 31 Darmannsdorf
- 32 Plitting
- 33 Mauth
- 34 Wolfersdorf
- 35 Abzw. Lamhof
- 36 Pettenreuth West
- 37 -Ost
- 38 Abzw. Vorderappendorf
- 39 Eberhof
- 40 Seibersdorf
- 42 Kürn Gasthaus
- 43 -Straßenkreuzung
- 44 Unterharm

RVV

107

H Wenzenbach Kirche
▶ **Unterharm**



Montag - Freitag

13

14

15

16 **29^{snF}**

17

18

19

Am 24.12. und 31.12. Verkehr wie an Samstagen falls diese Tage nicht auf einen Sonntag fallen. Einschränkungen hierzu entnehmen Sie bitte der Tagespresse oder unter www.rvv.de Gültig ab 10.09.2024

snF = nur an Schultagen, nicht freitags

Fahrwege mit Fahrzeit in Minuten

- Regenstau Schulzentrum
- ▶ ● Wenzenbach Kirche
- 1 -Weiße Marter
- 2 -Hopfengarten
- 4 Bernhardswald Siedlung
- 5 -Gasthof Lingauer
- 6 -Gemeindezentrum
- 7 Adlmannstein
- 8 Bernhardsw. Finsinger Str.
- 9 -Abzw. Dingstetten
- 10 Stockhof
- 11 Erlbach Nerl
- 12 -Herrenholz
- 13 -Erlbach
- 14 Hauzendorf ehem. Bahnhof
- 15 -Am Mühlberg
- 15 Stadlhof
- 16 Lohhof bei Bernhardswald
- 17 Wolferszwing
- 18 Grubberg, Abzw. Göppenbach
- 19 -Hubertushöhe bei Bernhardsw.
- 20 Lehenfelden Am Birkenhain
- 21 Lehen
- 22 Kohlstetten
- 22 Hackenberg Feuerwehrhaus
- 24 Samberg
- 25 Hauzendorf Am Kellerberg
- 26 Hinterappendorf
- 27 Lambertsneukirchen
- 28 Abzw. Stanglhof
- 29 Wulkersdorf
- 30 Darmannsdorf
- 31 Plitting
- 32 Mauth
- 33 Wolfersdorf
- 34 Abzw. Lamlhof
- 35 Pettenreuth West
- 36 -Ost
- 37 Abzw. Vorderappendorf
- 38 Eberhof
- 39 Seibersdorf
- 41 Kürn Gasthaus
- 42 -Straßenkreuzung
- 43 Unterharm



Montag - Freitag

13

14

15

16 **30^{snF}**

17

18

19

Am 24.12. und 31.12. Verkehr wie an Samstagen falls diese Tage nicht auf einen Sonntag fallen. Einschränkungen hierzu entnehmen Sie bitte der Tagespresse oder unter www.rvv.de Gültig ab 10.09.2024

snF = nur an Schultagen, nicht freitags

Fahrwege mit Fahrzeit in Minuten

- Regenstauf Schulzentrum
- ▶ ● Wenzenbach Weiße Marter
- 1 -Hopfengarten
- 3 Bernhardswald Siedlung
- 4 -Gasthof Lingauer
- 5 -Gemeindezentrum
- 6 Adlmannstein
- 7 Bernhardsw. Finsinger Str.
- 8 -Abzw. Dingstetten
- 9 Stockhof
- 10 Erlbach Nerl
- 11 -Herrenholz
- 12 -Erlbach
- 13 Hauzendorf ehem. Bahnhof
- 14 -Am Mühlberg
- 14 Stadlhof
- 15 Lohhof bei Bernhardswald
- 16 Wolferszwing
- 17 Grubberg, Abzw. Göppenbach
- 18 -Hubertushöhe bei Bernhardsw.
- 19 Lehenfelden Am Birkenhain
- 20 Lehen
- 21 Kohlstetten
- 21 Hackenberg Feuerwehrhaus
- 23 Samberg
- 24 Hauzendorf Am Kellerberg
- 25 Hinterappendorf
- 26 Lambertsneukirchen
- 27 Abzw. Stanglhof
- 28 Wulkersdorf
- 29 Darmannsdorf
- 30 Plitting
- 31 Mauth
- 32 Wolfersdorf
- 33 Abzw. Lamlhof
- 34 Pettenreuth West
- 35 -Ost
- 36 Abzw. Vorderappendorf
- 37 Eberhof
- 38 Seibersdorf
- 40 Kürn Gasthaus
- 41 -Straßenkreuzung
- 42 Unterharm

**Montag - Freitag****13****14****15****16****33^{snF}****17****18****19**

Am 24.12. und 31.12. Verkehr wie an Samstagen falls diese Tage nicht auf einen Sonntag fallen. Einschränkungen hierzu entnehmen Sie bitte der Tagespresse oder unter www.rvv.de Gültig ab 10.09.2024

snF = nur an Schultagen, nicht freitags

Fahrwege mit Fahrzeit in Minuten

- Regenstauf Schulzentrum
- Bernhardswald Siedlung
- 1 -Gasthof Lingauer
- 2 -Gemeindezentrum
- 3 Adlmannstein
- 4 Bernhardsw. Finsinger Str.
- 5 -Abzw. Dingstetten
- 6 Stockhof
- 7 Erlbach Nerl
- 8 -Herrenholz
- 9 -Erlbach
- 10 Hauzendorf ehem. Bahnhof
- 11 -Am Mühlberg
- 11 Stadlhof
- 12 Lohhof bei Bernhardswald
- 13 Wolferszwing
- 14 Grubberg, Abzw. Göppenbach
- 15 -Hubertushöhe bei Bernhardsw.
- 16 Lehenfelden Am Birkenhain
- 17 Lehen
- 18 Kohlstetten
- 18 Hackenberg Feuerwehrhaus
- 20 Samberg
- 21 Hauzendorf Am Kellerberg
- 22 Hinterappendorf
- 23 Lambertsneukirchen
- 24 Abzw. Stanglhof
- 25 Wulkersdorf
- 26 Darmannsdorf
- 27 Plitting
- 28 Mauth
- 29 Wolfersdorf
- 30 Abzw. Lamlhof
- 31 Pettenreuth West
- 32 -Ost
- 33 Abzw. Vorderappendorf
- 34 Eberhof
- 35 Seibersdorf
- 37 Kürn Gasthaus
- 38 -Straßenkreuzung
- 39 Unterharm



Montag - Freitag

13

14

15

16 **34^{snF}**

17

18

19

Am 24.12. und 31.12. Verkehr wie an Samstagen falls diese Tage nicht auf einen Sonntag fallen. Einschränkungen hierzu entnehmen Sie bitte der Tagespresse oder unter www.rvv.de Gültig ab 10.09.2024

snF = nur an Schultagen, nicht freitags

Fahrwege mit Fahrzeit in Minuten

- Regenstauf Schulzentrum
- Bernhardswald Gasthof Lingauer
- 1 -Gemeindezentrum
- 2 Adlmannstein
- 3 Bernhardsw. Finsinger Str.
- 4 -Abzw. Dingstetten
- 5 Stockhof
- 6 Erlbach Nerl
- 7 -Herrenholz
- 8 -Erlbach
- 9 Hauzendorf ehem. Bahnhof
- 10 -Am Mühlberg
- 10 Stadlhof
- 11 Lohhof bei Bernhardswald
- 12 Wolferszwing
- 13 Grubberg, Abzw. Göppenbach
- 14 -Hubertushöhe bei Bernhardsw.
- 15 Lehenfelden Am Birkenhain
- 16 Lehen
- 17 Kohlstetten
- 17 Hackenberg Feuerwehrhaus
- 19 Samberg
- 20 Hauzendorf Am Kellerberg
- 21 Hinterappendorf
- 22 Lambertsneukirchen
- 23 Abzw. Stanglhof
- 24 Wulkersdorf
- 25 Darmannsdorf
- 26 Plitting
- 27 Mauth
- 28 Wolfersdorf
- 29 Abzw. Lamlhof
- 30 Pettenreuth West
- 31 -Ost
- 32 Abzw. Vorderappendorf
- 33 Eberhof
- 34 Seibersdorf
- 36 Kürn Gasthaus
- 37 -Straßenkreuzung
- 38 Unterharm



Montag - Freitag

13																				
14																				
15																				
16	35 ^{snF}																			
17																				
18																				
19																				

Am 24.12. und 31.12. Verkehr wie an Samstagen falls diese Tage nicht auf einen Sonntag fallen. Einschränkungen hierzu entnehmen Sie bitte der Tagespresse oder unter www.rvv.de

Gültig ab 10.09.2024

snF = nur an Schultagen, nicht freitags

Fahrwege mit Fahrzeit in Minuten

- Regenstauf Schulzentrum
- ▶ ● Bernhardswald Gemeindezentrum
- 1 Admannstein
- 2 Bernhardsw. Finsinger Str.
- 3 -Abzw. Dingstetten
- 4 Stockhof
- 5 Erlbach Nerl
- 6 -Herrenholz
- 7 -Erlbach
- 8 Hauzendorf ehem. Bahnhof
- 9 -Am Mühlberg
- 9 Stadlhof
- 10 Lohhof bei Bernhardswald
- 11 Wolferszwing
- 12 Grubberg, Abzw. Göppenbach
- 13 -Hubertushöhe bei Bernhardsw.
- 14 Lehenfelden Am Birkenhain
- 15 Lehen
- 16 Kohlstetten
- 16 Hackenberg Feuerwehrhaus
- 18 Samberg
- 19 Hauzendorf Am Kellerberg
- 20 Hinterappendorf
- 21 Lambertsneukirchen
- 22 Abzw. Stanglhof
- 23 Wulkersdorf
- 24 Darmannsdorf
- 25 Plitting
- 26 Mauth
- 27 Wolfersdorf
- 28 Abzw. Lamhof
- 29 Pettenreuth West
- 30 -Ost
- 31 Abzw. Vorderappendorf
- 32 Eberhof
- 33 Seibersdorf
- 35 Kürn Gasthaus
- 36 -Straßenkreuzung
- 37 Unterharm



Montag - Freitag

13

14

15

16 36^{snF}

17

18

19

Am 24.12. und 31.12. Verkehr wie an Samstagen falls diese Tage nicht auf einen Sonntag fallen. Einschränkungen hierzu entnehmen. Gültig ab 10.09.2024
 Sie bitte der Tagespresse oder unter www.rvv.de

snF = nur an Schultagen, nicht freitags

Fahrwege mit Fahrzeit in Minuten

- Regenstauf Schulzentrum
- ▶ ● Adlmannstein
- 1 Bernhardsw. Finsinger Str.
- 2 -Abzw. Dingstetten
- 3 Stockhof
- 4 Erlbach Nerl
- 5 -Herrenholz
- 6 -Erlbach
- 7 Hauzendorf ehem. Bahnhof
- 8 -Am Mühlberg
- 8 Stadlhof
- 9 Lohhof bei Bernhardswald
- 10 Wolferszwing
- 11 Grubberg, Abzw. Göppenbach
- 12 -Hubertushöhe bei Bernhardsw.
- 13 Lehenfelden Am Birkenhain
- 14 Lehen
- 15 Kohlstetten
- 15 Hackenberg Feuerwehrhaus
- 17 Samberg
- 18 Hauzendorf Am Kellerberg
- 19 Hinterappendorf
- 20 Lambertsneukirchen
- 21 Abzw. Stanglhof
- 22 Wulkersdorf
- 23 Darmannsdorf
- 24 Plitting
- 25 Mauth
- 26 Wolfersdorf
- 27 Abzw. Lamlhof
- 28 Pettenreuth West
- 29 -Ost
- 30 Abzw. Vorderappendorf
- 31 Eberhof
- 32 Seibersdorf
- 34 Kürn Gasthaus
- 35 -Straßenkreuzung
- 36 Unterharm



Montag - Freitag

13

14

15

16 **37^{snF}**

17

18

19

Am 24.12. und 31.12. Verkehr wie an Samstagen falls diese Tage nicht auf einen Sonntag fallen. Einschränkungen hierzu entnehmen Sie bitte der Tagespresse oder unter www.rvv.de Gültig ab 10.09.2024

snF = nur an Schultagen, nicht freitags

Fahrwege mit Fahrzeit in Minuten

- Regenstauf Schulzentrum
- ▶ ● Bernhardsw. Finsinger Str.
- 1 -Abzw. Dingstetten
- 2 Stockhof
- 3 Erlbach Nerl
- 4 -Herrenholz
- 5 -Erlbach
- 6 Hauzendorf ehem. Bahnhof
- 7 -Am Mühlberg
- 7 Stadthof
- 8 Lohhof bei Bernhardswald
- 9 Wolferszwing
- 10 Grubberg, Abzw. Göppenbach
- 11 -Hubertushöhe bei Bernhardsw.
- 12 Lehenfelden Am Birkenhain
- 13 Lehen
- 14 Kohlstetten
- 14 Hackenberg Feuerwehrhaus
- 16 Samberg
- 17 Hauzendorf Am Kellerberg
- 18 Hinterappendorf
- 19 Lambertsneukirchen
- 20 Abzw. Stanglhof
- 21 Wulkersdorf
- 22 Darmannsdorf
- 23 Plitting
- 24 Mauth
- 25 Wolfersdorf
- 26 Abzw. Lamhof
- 27 Pettenreuth West
- 28 -Ost
- 29 Abzw. Vorderappendorf
- 30 Eberhof
- 31 Seibersdorf
- 33 Kürn Gasthaus
- 34 -Straßenkreuzung
- 35 Unterharm



Montag - Freitag

13																										
14																										
15																										
16	38^{snF}																									
17																										
18																										
19																										

Am 24.12. und 31.12. Verkehr wie an Samstagen falls diese Tage nicht auf einen Sonntag fallen. Einschränkungen hierzu entnehmen Sie bitte der Tagespresse oder unter www.rvv.de Gültig ab 10.09.2024

snF = nur an Schultagen, nicht freitags

Fahrwege mit Fahrzeit in Minuten

- Regenstauf Schulzentrum
- ▶ ● Abzw. Dingstetten
- 1 Stockhof
- 2 Erlbach Nerl
- 3 -Herrenholz
- 4 -Erlbach
- 5 Hauzendorf ehem. Bahnhof
- 6 -Am Mühlberg
- 6 Stadthof
- 7 Lohhof bei Bernhardswald
- 8 Wolferszwing
- 9 Grubberg, Abzw. Göppenbach
- 10 -Hubertushöhe bei Bernhardsw.
- 11 Lehenfelden Am Birkenhain
- 12 Lehen
- 13 Kohlstetten
- 13 Hackenberg Feuerwehrhaus
- 15 Samberg
- 16 Hauzendorf Am Kellerberg
- 17 Hinterappendorf
- 18 Lambertsneukirchen
- 19 Abzw. Stanglhof
- 20 Wulkersdorf
- 21 Darmannsdorf
- 22 Plitting
- 23 Mauth
- 24 Wolfersdorf
- 25 Abzw. Lamlhof
- 26 Pettenreuth West
- 27 -Ost
- 28 Abzw. Vorderappendorf
- 29 Eberhof
- 30 Seibersdorf
- 32 Kürn Gasthaus
- 33 -Straßenkreuzung
- 34 Unterharm



Montag - Freitag

13													
14													
15													
16	39 ^{snF}												
17													
18													
19													

Am 24.12. und 31.12. Verkehr wie an Samstagen falls diese Tage nicht auf einen Sonntag fallen. Einschränkungen hierzu entnehmen Sie bitte der Tagespresse oder unter www.rvv.de Gültig ab 10.09.2024

snF = nur an Schultagen, nicht freitags

Fahrwege mit Fahrzeit in Minuten

- Regenstauf Schulzentrum
- ▶ ● Stockhof
- 1 Erlbach Nerl
- 2 -Herrenholz
- 3 -Erlbach
- 4 Hauzendorf ehem. Bahnhof
- 5 -Am Mühlberg
- 5 Stadthof
- 6 Lohhof bei Bernhardswald
- 7 Wolferszwing
- 8 Grubberg, Abzw. Göppenbach
- 9 -Hubertushöhe bei Bernhardsw.
- 10 Lehenfelden Am Birkenhain
- 11 Lehen
- 12 Kohlsetten
- 12 Hackenberg Feuerwehrhaus
- 14 Samberg
- 15 Hauzendorf Am Kellerberg
- 16 Hinterappendorf
- 17 Lambertsneukirchen
- 18 Abzw. Stanglhof
- 19 Wulkersdorf
- 20 Darmannsdorf
- 21 Plitting
- 22 Mauth
- 23 Wolfersdorf
- 24 Abzw. Lamlhof
- 25 Pettenreuth West
- 26 -Ost
- 27 Abzw. Vorderappendorf
- 28 Eberhof
- 29 Seibersdorf
- 31 Kürn Gasthaus
- 32 -Straßenkreuzung
- 33 Unterharm

RVV

107

**Ⓜ Erlbach Nerl
▶ Unterharm**



Montag - Freitag

13																			
14																			
15																			
16	40^{snF}																		
17																			
18																			
19																			

Am 24.12. und 31.12. Verkehr wie an Samstagen falls diese Tage nicht auf einen Sonntag fallen. Einschränkungen hierzu entnehmen Sie bitte der Tagespresse oder unter www.rvv.de Gültig ab 10.09.2024

snF = nur an Schultagen, nicht freitags

Fahrwege mit Fahrzeit in Minuten

- Regenstauf Schulzentrum
- ▶ ● Erlbach Nerl
- 1 -Herrenholz
- 2 -Erlbach
- 3 Hauzendorf ehem. Bahnhof
- 4 -Am Mühlberg
- 4 Stadthof
- 5 Lohhof bei Bernhardswald
- 6 Wolferszwing
- 7 Grubberg, Abzw. Göppenbach
- 8 -Hubertushöhe bei Bernhardsw.
- 9 Lehenfelden Am Birkenhain
- 10 Lehen
- 11 Kohlstetten
- 11 Hackenberg Feuerwehrhaus
- 13 Samberg
- 14 Hauzendorf Am Kellerberg
- 15 Hinterappendorf
- 16 Lambertsneukirchen
- 17 Abzw. Stanglhof
- 18 Wulkersdorf
- 19 Darmannsdorf
- 20 Plitting
- 21 Mauth
- 22 Wolfersdorf
- 23 Abzw. Lamlhof
- 24 Pettenreuth West
- 25 -Ost
- 26 Abzw. Vorderappendorf
- 27 Eberhof
- 28 Seibersdorf
- 30 Kürn Gasthaus
- 31 -Straßenkreuzung
- 32 Unterharm



Montag - Freitag

13																			
14																			
15																			
16	41 ^{snF}																		
17																			
18																			
19																			

Am 24.12. und 31.12. Verkehr wie an Samstagen falls diese Tage nicht auf einen Sonntag fallen. Einschränkungen hierzu entnehmen Sie bitte der Tagespresse oder unter www.rvv.de Gültig ab 10.09.2024

snF = nur an Schultagen, nicht freitags

Fahrwege mit Fahrzeit in Minuten

- Regenstau Schulzentrum
- ▶ ● Erlbach Herrenholz
- 1 -Erlbach
- 2 Hauzendorf ehem. Bahnhof
- 3 -Am Mühlberg
- 3 Stadthof
- 4 Lohhof bei Bernhardswald
- 5 Wolferszwing
- 6 Grubberg, Abzw. Göppenbach
- 7 -Hubertushöhe bei Bernhardsw.
- 8 Lehenfelden Am Birkenhain
- 9 Lehen
- 10 Kohlsetten
- 10 Hackenberg Feuerwehrhaus
- 12 Samberg
- 13 Hauzendorf Am Kellerberg
- 14 Hinterappendorf
- 15 Lambertsneukirchen
- 16 Abzw. Stanglhof
- 17 Wulkersdorf
- 18 Darmannsdorf
- 19 Plitting
- 20 Mauth
- 21 Wolfersdorf
- 22 Abzw. Lamthof
- 23 Pettenreuth West
- 24 -Ost
- 25 Abzw. Vorderappendorf
- 26 Eberhof
- 27 Seibersdorf
- 29 Kürn Gasthaus
- 30 -Straßenkreuzung
- 31 Unterharm



Montag - Freitag

13													
14													
15													
16	42 ^{snF}												
17													
18													
19													

Am 24.12. und 31.12. Verkehr wie an Samstagen falls diese Tage nicht auf einen Sonntag fallen. Einschränkungen hierzu entnehmen Sie bitte der Tagespresse oder unter www.rvv.de Gültig ab 10.09.2024

snF = nur an Schultagen, nicht freitags

Fahrwege mit Fahrzeit in Minuten

- Regenstauf Schulzentrum
- ▶ ● Erlbach
- 1 Hauzendorf ehem. Bahnhof
- 2 -Am Mühlberg
- 2 Stadthof
- 3 Lohhof bei Bernhardswald
- 4 Wolferszwing
- 5 Grubberg, Abzw. Göppenbach
- 6 -Hubertushöhe bei Bernhardsw.
- 7 Lehenfelden Am Birkenhain
- 8 Lehen
- 9 Kohlstetten
- 9 Hackenberg Feuerwehrhaus
- 11 Samberg
- 12 Hauzendorf Am Kellerberg
- 13 Hinterappendorf
- 14 Lambertsneukirchen
- 15 Abzw. Stanglhof
- 16 Wulkersdorf
- 17 Darmannsdorf
- 18 Plitting
- 19 Mauth
- 20 Wolfersdorf
- 21 Abzw. Lamlhof
- 22 Pettenreuth West
- 23 -Ost
- 24 Abzw. Vorderappendorf
- 25 Eberhof
- 26 Seibersdorf
- 28 Kürn Gasthaus
- 29 -Straßenkreuzung
- 30 Unterharm



Montag - Freitag

13

14

15

16 43^{snF}

17

18

19

Fahrwege mit Fahrzeit in Minuten

- Regenstauf Schulzentrum
- ▶ ● Hauzendorf ehem. Bahnhof
- 1 -Am Mühlberg
- 1 Stadthof
- 2 Lohhof bei Bernhardswald
- 3 Wolferszwing
- 4 Grubberg, Abzw. Göppenbach
- 5 -Hubertushöhe bei Bernhardsw.
- 6 Lehenfelden Am Birkenhain
- 7 Lehen
- 8 Kohlstetten
- 8 Hackenberg Feuerwehrhaus
- 10 Samberg
- 11 Hauzendorf Am Kellerberg
- 12 Hinterappendorf
- 13 Lambertsneukirchen
- 14 Abzw. Stanglhof
- 15 Wulkersdorf
- 16 Darmannsdorf
- 17 Plitting
- 18 Mauth
- 19 Wolfersdorf
- 20 Abzw. Lamlhof
- 21 Pettenreuth West
- 22 -Ost
- 23 Abzw. Vorderappendorf
- 24 Eberhof
- 25 Seibersdorf
- 27 Kürn Gasthaus
- 28 -Straßenkreuzung
- 29 Unterharm

Am 24.12. und 31.12. Verkehr wie an Samstagen falls diese Tage nicht auf einen Sonntag fallen. Einschränkungen hierzu entnehmen Sie bitte der Tagespresse oder unter www.rvv.de Gültig ab 10.09.2024

snF = nur an Schultagen, nicht freitags



Montag - Freitag

13																				
14																				
15																				
16	44	^{snF}																		
17																				
18																				
19																				

Am 24.12. und 31.12. Verkehr wie an Samstagen falls diese Tage nicht auf einen Sonntag fallen. Einschränkungen hierzu entnehmen Sie bitte der Tagespresse oder unter www.rvv.de Gültig ab 10.09.2024

snF = nur an Schultagen, nicht freitags

Fahrwege mit Fahrzeit in Minuten

- Regenstauf Schulzentrum
- ▶ ● Hauzendorf Am Mühlberg
- 0 Stadthof
- 1 Lohhof bei Bernhardswald
- 2 Wolferszwing
- 3 Grubberg, Abzw. Göppenbach
- 4 -Hubertushöhe bei Bernhardsw.
- 5 Lehenfelden Am Birkenhain
- 6 Lehen
- 7 Kohlsetten
- 7 Hackenberg Feuerwehrhaus
- 9 Samberg
- 10 Hauzendorf Am Kellerberg
- 11 Hinterappendorf
- 12 Lambertsneukirchen
- 13 Abzw. Stanglhof
- 14 Wulkersdorf
- 15 Darmannsdorf
- 16 Plitting
- 17 Mauth
- 18 Wolfersdorf
- 19 Abzw. Lamhof
- 20 Pettenreuth West
- 21 -Ost
- 22 Abzw. Vorderappendorf
- 23 Eberhof
- 24 Seibersdorf
- 26 Kürn Gasthaus
- 27 -Straßenkreuzung
- 28 Unterharm



Montag - Freitag

13

14

15

16 44^{snF}

17

18

19

Am 24.12. und 31.12. Verkehr wie an Samstagen falls diese Tage nicht auf einen Sonntag fallen. Einschränkungen hierzu entnehmen Sie bitte der Tagespresse oder unter www.rvv.de Gültig ab 10.09.2024

snF = nur an Schultagen, nicht freitags

Fahrwege mit Fahrzeit in Minuten

- Regenstauf Schulzentrum
- ▶ ● Stadlhof
- 1 Lohhof bei Bernhardswald
- 2 Wolferszwing
- 3 Grubberg, Abzw. Göppenbach
- 4 -Hubertushöhe bei Bernhardsw.
- 5 Lehenfelden Am Birkenhain
- 6 Lehen
- 7 Kohlstetten
- 7 Hackenberg Feuerwehrhaus
- 9 Samberg
- 10 Hauzendorf Am Kellerberg
- 11 Hinterappendorf
- 12 Lambertsneukirchen
- 13 Abzw. Stanglhof
- 14 Wulkersdorf
- 15 Darmannsdorf
- 16 Plitting
- 17 Mauth
- 18 Wolfersdorf
- 19 Abzw. Lamlhof
- 20 Pettenreuth West
- 21 -Ost
- 22 Abzw. Vorderappendorf
- 23 Eberhof
- 24 Seibersdorf
- 26 Kürn Gasthaus
- 27 -Straßenkreuzung
- 28 Unterharm

Montag - Freitag	
13	
14	
15	
16	45 ^{snF}
17	
18	
19	

Am 24.12. und 31.12. Verkehr wie an Samstagen falls diese Tage nicht auf einen Sonntag fallen. Einschränkungen hierzu entnehmen Sie bitte der Tagespresse oder unter www.rvv.de Gültig ab 10.09.2024

snF = nur an Schultagen, nicht freitags

- Fahrwege mit Fahrzeit in Minuten
- Regenstauf Schulzentrum
 - ▶ ● Lohhof bei Bernhardswald
 - 1 Wolferszwing
 - 2 Grubberg, Abzw. Göppenbach
 - 3 -Hubertushöhe bei Bernhardsw.
 - 4 Lehenfelden Am Birkenhain
 - 5 Lehen
 - 6 Kohlsetten
 - 6 Hackenberg Feuerwehrhaus
 - 8 Samberg
 - 9 Hauzendorf Am Kellerberg
 - 10 Hinterappendorf
 - 11 Lambertsneukirchen
 - 12 Abzw. Stanglhof
 - 13 Wulkersdorf
 - 14 Darmannsdorf
 - 15 Plitting
 - 16 Mauth
 - 17 Wolfersdorf
 - 18 Abzw. Lamlhof
 - 19 Pettenreuth West
 - 20 -Ost
 - 21 Abzw. Vorderappendorf
 - 22 Eberhof
 - 23 Seibersdorf
 - 25 Kürn Gasthaus
 - 26 -Straßenkreuzung
 - 27 Unterharm



Montag - Freitag

13																			
14																			
15																			
16	46 ^{snF}																		
17																			
18																			
19																			

Am 24.12. und 31.12. Verkehr wie an Samstagen falls diese Tage nicht auf einen Sonntag fallen. Einschränkungen hierzu entnehmen Sie bitte der Tagespresse oder unter www.rvv.de Gültig ab 10.09.2024

snF = nur an Schultagen, nicht freitags

Fahrwege mit Fahrzeit in Minuten

- Regenstauf Schulzentrum
- ▶ ● Wolferszwing
- 1 Grubberg, Abzw. Göppenbach
- 2 -Hubertushöhe bei Bernhardsw.
- 3 Lehenfelden Am Birkenhain
- 4 Lehen
- 5 Kohlsetten
- 5 Hackenberg Feuerwehrhaus
- 7 Samberg
- 8 Hauzendorf Am Kellerberg
- 9 Hinterappendorf
- 10 Lambertsneukirchen
- 11 Abzw. Stanglhof
- 12 Wulkersdorf
- 13 Darmannsdorf
- 14 Plitting
- 15 Mauth
- 16 Wolfersdorf
- 17 Abzw. Lamlhof
- 18 Pettenreuth West
- 19 -Ost
- 20 Abzw. Vorderappendorf
- 21 Eberhof
- 22 Seibersdorf
- 24 Kürn Gasthaus
- 25 -Straßenkreuzung
- 26 Unterharm

RVV 107 **Grubberg, Abzw. Göppenbach**
 ► **Unterharm**

Fahrwege mit Fahrzeit in Minuten

- Regenstauf Schulzentrum
- ● Grubberg, Abzw. Göppenbach
- 1 -Hubertushöhe bei Bernhardsw.
- 2 Lehenfelden Am Birkenhain
- 3 Lehen
- 4 Kohlsetten
- 4 Hackenberg Feuerwehrhaus
- 6 Samberg
- 7 Hauzendorf Am Kellerberg
- 8 Hinterappendorf
- 9 Lambertsneukirchen
- 10 Abzw. Stanglhof
- 11 Wulkersdorf
- 12 Darmannsdorf
- 13 Plitting
- 14 Mauth
- 15 Wolfersdorf
- 16 Abzw. Lamlhof
- 17 Pettenreuth West
- 18 -Ost
- 19 Abzw. Vorderappendorf
- 20 Eberhof
- 21 Seibersdorf
- 23 Kürn Gasthaus
- 24 -Straßenkreuzung
- 25 Unterharm



Montag - Freitag

13														
14														
15														
16	47 ^{snF}													
17														
18														
19														

Am 24.12. und 31.12. Verkehr wie an Samstagen falls diese Tage nicht auf einen Sonntag fallen. Einschränkungen hierzu entnehmen Gültig ab 10.09.2024
 Sie bitte der Tagespresse oder unter www.rvv.de

snF = nur an Schultagen, nicht freitags



Montag - Freitag

13														
14														
15														
16	48 ^{snF}													
17														
18														
19														

Am 24.12. und 31.12. Verkehr wie an Samstagen falls diese Tage nicht auf einen Sonntag fallen. Einschränkungen hierzu entnehmen Sie bitte der Tagespresse oder unter www.rvv.de Gültig ab 10.09.2024

snF = nur an Schultagen, nicht freitags

Fahrwege mit Fahrzeit in Minuten

- Regenstauf Schulzentrum
- ▶ ● Hubertushöhe bei Bernhardsw.
- 1 Lehenfelden Am Birkenhain
- 2 Lehen
- 3 Kohlsetten
- 3 Hackenberg Feuerwehrhaus
- 5 Samberg
- 6 Hauzendorf Am Kellerberg
- 7 Hinterappendorf
- 8 Lambertsneukirchen
- 9 Abzw. Stanglhof
- 10 Wulkersdorf
- 11 Darmannsdorf
- 12 Plitting
- 13 Mauth
- 14 Wolfersdorf
- 15 Abzw. Lamlhof
- 16 Pettenreuth West
- 17 -Ost
- 18 Abzw. Vorderappendorf
- 19 Eberhof
- 20 Seibersdorf
- 22 Kürn Gasthaus
- 23 -Straßenkreuzung
- 24 Unterharm

Fahrwege mit Fahrzeit in Minuten



Montag - Freitag

13													
14													
15													
16	49 ^{snF}												
17													
18													
19													

- Regenstauf Schulzentrum
- Lehenfelden Am Birkenhain
- 1 Lehen
- 2 Kohlstetten
- 2 Hackenberg Feuerwehrhaus
- 4 Samberg
- 5 Hauzendorf Am Kellerberg
- 6 Hinterappendorf
- 7 Lambertsneukirchen
- 8 Abzw. Stanglhof
- 9 Wulkersdorf
- 10 Darmannsdorf
- 11 Plitting
- 12 Mauth
- 13 Wolfersdorf
- 14 Abzw. Lamlhof
- 15 Pettenreuth West
- 16 -Ost
- 17 Abzw. Vorderappendorf
- 18 Eberhof
- 19 Seibersdorf
- 21 Kürn Gasthaus
- 22 -Straßenkreuzung
- 23 Unterharm

Am 24.12. und 31.12. Verkehr wie an Samstagen falls diese Tage nicht auf einen Sonntag fallen. Einschränkungen hierzu entnehmen Sie Gültig ab 10.09.2024 bitte der Tagespresse oder unter www.rvv.de

snF = nur an Schultagen, nicht freitags



Montag - Freitag

13																				
14																				
15																				
16	50	snF																		
17																				
18																				
19																				

- Regenstauf Schulzentrum
- Lehen
- 1 Kohlstetten
- 1 Hackenberg Feuerwehrhaus
- 3 Samberg
- 4 Hauzendorf Am Kellerberg
- 5 Hinterappendorf
- 6 Lambertsneukirchen
- 7 Abzw. Stanglhof
- 8 Wulkersdorf
- 9 Darmannsdorf
- 10 Plitting
- 11 Mauth
- 12 Wolfersdorf
- 13 Abzw. Lamlhof
- 14 Pettenreuth West
- 15 -Ost
- 16 Abzw. Vorderappendorf
- 17 Eberhof
- 18 Seibersdorf
- 20 Kürn Gasthaus
- 21 -Straßenkreuzung
- 22 Unterharm

Am 24.12. und 31.12. Verkehr wie an Samstagen falls diese Tage nicht auf einen Sonntag fallen. Einschränkungen hierzu entnehmen Sie Gültig ab 10.09.2024 bitte der Tagespresse oder unter www.rvv.de

snF = nur an Schultagen, nicht freitags



Montag - Freitag

13																				
14																				
15																				
16	51 ^{snF}																			
17																				
18																				
19																				

Am 24.12. und 31.12. Verkehr wie an Samstagen falls diese Tage nicht auf einen Sonntag fallen. Einschränkungen hierzu entnehmen Sie Gültig ab 10.09.2024 bitte der Tagespresse oder unter www.rvv.de

snF = nur an Schultagen, nicht freitags

Fahrwege mit Fahrzeit in Minuten

- Regenstauf Schulzentrum
- Kohlsetten
- 0 Hackenberg Feuerwehrhaus
- 2 Samberg
- 3 Hauzendorf Am Kellerberg
- 4 Hinterappendorf
- 5 Lambertsneukirchen
- 6 Abzw. Stanglhof
- 7 Wulkersdorf
- 8 Darmannsdorf
- 9 Plitting
- 10 Mauth
- 11 Wolfersdorf
- 12 Abzw. Lamlhof
- 13 Pettenreuth West
- 14 -Ost
- 15 Abzw. Vorderappendorf
- 16 Eberhof
- 17 Seibersdorf
- 19 Kürn Gasthaus
- 20 -Straßenkreuzung
- 21 Unterharm



Montag - Freitag

13																				
14																				
15																				
16	53 ^{snF}																			
17																				
18																				
19																				

Am 24.12. und 31.12. Verkehr wie an Samstagen falls diese Tage nicht auf einen Sonntag fallen. Einschränkungen hierzu entnehmen Sie Gültig ab 10.09.2024 bitte der Tagespresse oder unter www.rvv.de

snF = nur an Schultagen, nicht freitags

Fahrwege mit Fahrzeit in Minuten

- Regensauf Schulzentrum
- ▶ ● Samberg
- 1 Hauzendorf Am Kellerberg
- 2 Hinterappendorf
- 3 Lambertsneukirchen
- 4 Abzw. Stanglhof
- 5 Wulkersdorf
- 6 Darmannsdorf
- 7 Plitting
- 8 Mauth
- 9 Wolfersdorf
- 10 Abzw. Lamlhof
- 11 Pettenreuth West
- 12 -Ost
- 13 Abzw. Vorderappendorf
- 14 Eberhof
- 15 Seibersdorf
- 17 Kürn Gasthaus
- 18 -Straßenkreuzung
- 19 Unterharm

Fahrwege mit Fahrzeit in Minuten



Montag - Freitag

13																		
14																		
15																		
16	54	snF																
17																		
18																		
19																		

- Regenstauf Schulzentrum
- ▶ ● Hauzendorf Am Kellerberg
- 1 Hinterappendorf
- 2 Lambertsneukirchen
- 3 Abzw. Stanglhof
- 4 Wulkersdorf
- 5 Darmansdorf
- 6 Plitting
- 7 Mauth
- 8 Wolfersdorf
- 9 Abzw. Lamhof
- 10 Pettenreuth West
- 11 -Ost
- 12 Abzw. Vorderappendorf
- 13 Eberhof
- 14 Seibersdorf
- 16 Kürn Gasthaus
- 17 -Straßenkreuzung
- 18 Unterharm

Am 24.12. und 31.12. Verkehr wie an Samstagen falls diese Tage nicht auf einen Sonntag fallen. Einschränkungen hierzu entnehmen Sie Gültig ab 10.09.2024 bitte der Tagespresse oder unter www.rvv.de

snF = nur an Schultagen, nicht freitags



Montag - Freitag


13																				
14																				
15																				
16	55	snF																		
17																				
18																				
19																				

Am 24.12. und 31.12. Verkehr wie an Samstagen falls diese Tage nicht auf einen Sonntag fallen. Einschränkungen hierzu entnehmen Sie Gültig ab 10.09.2024 bitte der Tagespresse oder unter www.rvv.de

snF = nur an Schultagen, nicht freitags

Fahrwege mit Fahrzeit in Minuten

- Regenstauf Schulzentrum
- ▶ ● Hinterappendorf
- 1 Lambertsneukirchen
- 2 Abzw. Stanglhof
- 3 Wulkersdorf
- 4 Darmannsdorf
- 5 Plitting
- 6 Mauth
- 7 Wolfersdorf
- 8 Abzw. Lamlhof
- 9 Pettenreuth West
- 10 -Ost
- 11 Abzw. Vorderappendorf
- 12 Eberhof
- 13 Seibersdorf
- 15 Kürn Gasthaus
- 16 -Straßenkreuzung
- 17 Unterharm

 Montag - Freitag																				
14																				
15																				
16																				
17	03 snF																			
18																				
19																				
20																				

Fahrwege mit Fahrzeit in Minuten

- Regenstauf Schulzentrum
- ▶ ● Abzw. Lamlhof
- 1 Pettenreuth West
- 2 -Ost
- 3 Abzw. Vorderappendorf
- 4 Eberhof
- 5 Seibersdorf
- 7 Kürn Gasthaus
- 8 -Straßenkreuzung
- 9 Unterharm

Am 24.12. und 31.12. Verkehr wie an Samstagen falls diese Tage nicht auf einen Sonntag fallen. Einschränkungen hierzu entnehmen Sie Gültig ab 10.09.2024 bitte der Tagespresse oder unter www.rvv.de

snF = nur an Schultagen, nicht freitags

**Montag - Freitag**

14

15

16

17

10^{snF}

18

19

20

Fahrwege mit Fahrzeit in Minuten

- Regenstauf Schulzentrum
- ▶ ● Kürn Gasthaus
- 1 -Straßenkreuzung
- 2 Unterharm

Am 24.12. und 31.12. Verkehr wie an Samstagen falls diese Tage nicht auf einen Sonntag fallen. Einschränkungen hierzu entnehmen Sie bitte der Tagespresse oder unter www.rvv.de Gültig ab 10.09.2024

snF = nur an Schultagen, nicht freitags



Montag - Freitag

14																				
15																				
16																				
17	11 ^{snF}																			
18																				
19																				
20																				

Fahrwege mit Fahrzeit in Minuten

- Regenstauf Schulzentrum
- ▶ ● Kürn Straßenkreuzung
- 1 Unterharm

Am 24.12. und 31.12. Verkehr wie an Samstagen falls diese Tage nicht auf einen Sonntag fallen. Einschränkungen hierzu entnehmen Sie Gültig ab 10.09.2024 bitte der Tagespresse oder unter www.rvv.de

snF = nur an Schultagen, nicht freitags