



Montag - Freitag

10										
11										
12										
13	05 ^B _{sf}		35 ^{VF2}							
14										
15										
16	11 ^A _{SMD}									
17										
18										

Am 24.12. und 31.12. Verkehr wie an Samstagen falls diese Tage nicht auf einen Sonntag fallen. Einschränkungen hierzu Gültig ab 10.09.2024 entnehmen Sie bitte der Tagespresse oder unter www.rvv.de

A - B = Fahrwege

VF2 = an Schultagen; am letzten Schultag vor den Weihnachts-, Oster-, Pfingst- und Sommerferien sowie am ersten Schultag nach den Sommerferien um 2:05 Std. früher

sf = nur an schulfreien Tagen

SMD = nur montags bis donnerstags an Schultagen

Fahrwege mit Fahrzeit in Minuten

B	A	
● 3	● 1	● Pielenhofen West
● 5	● 2	● 3 -Pielenhofen Ost
● 6	● 3	● 5 Reinhardsleiten
● 9	● 5	● 6 Dettenhofen
● 10	● 6	● 9 Abzw. Kaulhausen
● 11	● 7	● 10 Abzw. Baiern
● 12	● 8	● 11 Hainsacker Am Kuffholz
● 13	● 9	● 12 Harreshof
● 14	● 10	● 13 Hainsacker Hochgrain
● 15	● 11	● 14 Einhausen
● 17	● 12	● 15 Oppersdorf Nord
● 18	● 13	● 17 -Ortsmitte
● 22	● 17	● 18 -Süd
● 23	● 18	● 22 Lappersdorf Gymnasium
● 25	● 20	● 23 Kareth In der Pfeifing
● 26	● 21	● 25 Lappersdorf Am Hohensand
● 29	● 24	● 26 -Oppersdorfer Straße
● 30	● 25	● 29 Pielmühle
● 31	● 26	● 30 Lorenzen Regenstrand
● 32	● 27	● 31 -Lorenzen [P + R]
● 33	● 28	● 32 Benhof
● 34	● 29	● 33 Regendorf Regensburger Straße
● 35	● 30	● 34 -Ortsmitte
● 36	● 31	● 35 -Schloss
● 37	● 32	● 36 Zeitlarn Mühlweg
● 38	● 33	● 37 -Zeitlarn Hochstetten (Steig 1)
● 39	● 34	● 38 -Mitterfeld
● 40		● 39 -Siedlung (Steig 1)
		● 40 -Zeitlarn Schule
		● 40 -Am Festplatz
	● 35	● 40 -Ortsmitte
	● 36	● 40 -Abzw. Ödenthal
	● 37	● 41 -Ortsmitte
	● 38	● 42 -Siedlung (Steig 2)
● 41	● 39	● 43 -Mitterfeld
● 43	● 39	● 43 -Zeitlarn Hochstetten (Steig 2)
● 44	● 40	● 44 -Abzw. Regendorf
● 45	● 41	● 45 Laub Ortsmitte
● 46	● 42	● 46 -Lerchenbuckl
● 47	● 43	● 47 Abzw. Sandheim
● 72	● 68	● Steinsberg Ortsmitte
	● 72	● Eichlberg
		● 77 Danersdorf



Montag - Freitag

10											
11											
12											
13	08 ^B _{sf}		38 ^{VF2}								
14											
15											
16	12 ^A _{sMD}										
17											
18											

Am 24.12. und 31.12. Verkehr wie an Samstagen falls diese Tage nicht auf einen Sonntag fallen. Einschränkungen hierzu entnehmen Sie bitte der Tagespresse oder unter www.rvv.de Gültig ab 10.09.2024

A - B = Fahrwege

VF2 = an Schultagen; am letzten Schultag vor den Weihnachts-, Oster-, Pfingst- und Sommerferien sowie am ersten Schultag nach den Sommerferien um 2:05 Std. früher

sf = nur an schulfreien Tagen

sMD = nur montags bis donnerstags an Schultagen

Fahrwege mit Fahrzeit in Minuten





Montag - Freitag

10											
11											
12											
13	10 ^B _{sf}	40 ^{VF2}									
14											
15											
16	13 ^A _{SMD}										
17											
18											

Am 24.12. und 31.12. Verkehr wie an Samstagen falls diese Tage nicht auf einen Sonntag fallen. Einschränkungen hierzu Gültig ab 10.09.2024 entnehmen Sie bitte der Tagespresse oder unter www.rvv.de

A - B = Fahrwege

VF2 = an Schultagen; am letzten Schultag vor den Weihnachts-, Oster-, Pfingst- und Sommerferien sowie am ersten Schultag nach den Sommerferien um 2:05 Std. früher

sf = nur an schulfreien Tagen

SMD = nur montags bis donnerstags an Schultagen

Fahrwege mit Fahrzeit in Minuten

B	A	
○	○	○ Pielenhofen West
●	●	● Reinhardtsleiten
●	●	● 1 Dettenhofen
●	●	● 4 Abzw. Kaulhausen
●	●	● 5 Abzw. Baiern
●	●	● 6 Hainsacker Am Kuffholz
●	●	● 7 Harreshof
●	●	● 8 Hainsacker Hochgrain
●	●	● 9 Einhausen
●	●	● 10 Oppersdorf Nord
●	●	● 12 -Ortsmitte
●	●	● 13 -Süd
●	●	● 17 Lappersdorf Gymnasium
●	●	● 18 Kareth In der Pfeifing
●	●	● 20 Lappersdorf Am Hohensand
●	●	● 21 -Oppersdorfer Straße
●	●	● 24 Pielmühle
●	●	● 25 Lorenzen Regenstrand
●	●	● 26 -Lorenzen [P + R]
●	●	● 27 Benhof
●	●	● 28 Regendorf Regensburger Straße
●	●	● 29 -Ortsmitte
●	●	● 30 -Schloss
●	●	● 31 Zeitlarn Mühlweg
●	●	● 32 -Zeitlarn Hochstetten (Steig 1)
●	●	● 33 -Mitterfeld
●	●	● 34 -Siedlung (Steig 1)
●	●	● -Zeitlarn Schule
●	●	● 35 -Am Festplatz
●	●	● 33 -Ortsmitte
●	●	● 34 -Abzw. Ödenthal
●	●	● 35 ● 36 -Ortsmitte
●	●	● 36 ● 37 -Siedlung (Steig 2)
●	●	● 36 ● 37 ● 38 -Mitterfeld
●	●	● 38 ● 37 ● 38 -Zeitlarn Hochstetten (Steig 2)
●	●	● 39 ● 38 ● 39 -Abzw. Regendorf
●	●	● 40 ● 39 ● 40 Laub Ortsmitte
●	●	● 41 ● 40 ● 41 -Lerchenbuckl
●	●	● 42 ● 41 ● 42 Abzw. Sandheim
●	●	● 43 ● 42 ● 43 Brennthal
●	●	● 67 ● 66 ● Steinsberg Ortsmitte
●	●	● 70 ● Eichlberg
●	●	● 72 Danersdorf

Montag - Freitag											
10											
11											
12											
13	11 ^B _{sf}		41 ^{VF2}								
14											
15											
16	14 ^A _{SMD}										
17											
18											

Am 24.12. und 31.12. Verkehr wie an Samstagen falls diese Tage nicht auf einen Sonntag fallen. Einschränkungen hierzu Gültig ab 10.09.2024 entnehmen Sie bitte der Tagespresse oder unter www.rvv.de

A - B = Fahrwege

VF2 = an Schultagen; am letzten Schultag vor den Weihnachts-, Oster-, Pfingst- und Sommerferien sowie am ersten Schultag nach den Sommerferien um 2:05 Std. früher

sf = nur an schulfreien Tagen

SMD = nur montags bis donnerstags an Schultagen

- B** ○
- 3
- 4
- 5
- 6
- 7
- 8
- 9
- 11
- 12
- 16
- 17
- 19
- 20
- 23
- 24
- 25
- 26
- 27
- 28
- 29
- 30
- 31
- 32
- 33
- 34
-
- A** ○
- 2
- 3
- 4
- 5
- 6
- 7
- 8
- 9
- 10
- 14
- 15
- 17
- 18
- 21
- 22
- 23
- 24
- 25
- 26
- 27
- 28
- 29
- 30
- 31
-
- Pielenhofen West
- Dettenhofen
- 3 Abzw. Kaulhausen
- 4 Abzw. Baiern
- 5 Hainsacker Am Kuffholz
- 6 Harreshof
- 7 Hainsacker Hochgrain
- 8 Einhausen
- 9 Oppersdorf Nord
- 11 -Ortsmitte
- 12 -Süd
- 16 Lappersdorf Gymnasium
- 17 Kareth In der Pfeifing
- 19 Lappersdorf Am Hohensand
- 20 -Oppersdorfer Straße
- 23 Pielmühle
- 24 Lorenzen Regenstrand
- 25 -Lorenzen [P + R]
- 26 Benhof
- 27 Regendorf Regensburger Straße
- 28 -Ortsmitte
- 29 -Schloss
- 30 Zeitlarn Mühlweg
- 31 -Zeitlarn Hochstetten (Steig 1)
- 32 -Mitterfeld
- 33 -Siedlung (Steig 1)
- Zeitlarn Schule
- 34 -Am Festplatz
- 32 -Ortsmitte
- 33 -Abzw. Ödenthal
- 34 35 -Ortsmitte
- 35 36 -Siedlung (Steig 2)
- 35 36 37 -Mitterfeld
- 37 36 37 -Zeitlarn Hochstetten (Steig 2)
- 38 37 38 -Abzw. Regendorf
- 39 38 39 Laub Ortsmitte
- 40 39 40 -Lerchenbuckl
- 41 40 41 Abzw. Sandheim
- 42 41 42 Brenthal
- 43 42 43 Regenstauf Bayernstr.
- 47 46 47 -Schulzentrum
- 66 65 Steinsberg Ortsmitte
- 69 Eichlberg
- 71 Danersdorf



Montag - Freitag

05
06
07
08
09
10
11
12
13
14

40^B_s 45^s
05^A_s

Fahrwege mit Fahrzeit in Minuten

- B**
A

•
 - 16 Steinsberg Ortsmitte
 - 18 Kneiting
 - 19 Hinterberg Gde. Pettendorf
 - 20 Aichahof
 - 21 Adlersberg Kreuzung
 - 22 Reifenthal
 - 23 -Blumenstraße
 - 24 Adlersberg Fuchskurve
 - 25 -Adlersberg
 - 26 -Talblick
 - 27 Eibrunn
 - 28 Pettendorf Siedlung
 - 29 Neudorf
 - 30 Rohrdorf Kreuzung
 - 34 Rohrdorf
 - 8 Schwetendorf
 - 8 8 Schwaighausen
 - 9 9 Abzw. Kaulhausen
 - 37 Bayern Ort
 - 10 10 -Abzw. Bayern
 - 38 11 Hainsacker Am Kuffholz
 - 39 13 -Gasth. Proßl
 - 40 14 -Siedlung
 - 41 -Am Schlag
 - 42 Stettwies
 - 12 Harreshof
 - 13 Hainsacker Hochgrain
 - 14 Einhausen
 - 15 Oppersdorf Nord
 - 17 -Ortsmitte
 - 18 -Süd
 - 19 Kareth In der Pfeifing
 - 20 -Pfälzer Weg
 - 21 -Hauptstraße
 - 22 -Neukareth
 - 24 Lappersdorf Hornauer
 - 26 -Kapelle
 - 28 -Oppersdorfer Straße
 - 30 Pielmühle
 - 31 Lorenzen Regenstrand
 - 32 -Lorenzen [P + R]
 - 43 43 Benhof
 - 44 18 36 Regendorf Regensburger Straße
 - 45 19 37 -Ortsmitte
 - 46 20 38 -Schloss
 - 47 22 40 Edlhausen Gde. Regenstauf
 - 50 43 Regenstauf Benzstr.
 - 53 28 44 -Schulzentrum
 - 56 31 45 -Eckert Schulen

Am 24.12. und 31.12. Verkehr wie an Samstagen falls diese Tage nicht auf einen Sonntag fallen. Einschränkungen hierzu entnehmen Sie bitte der Tagespresse oder unter www.rvv.de Gültig ab 10.09.2024

A - B = Fahrwege

s = nur an Schultagen



Montag - Freitag

05																			
06	56 ^A _s																		
07																			
08	36 ^{sf}																		
09																			
10																			
11																			
12																			
13																			
14																			
15																			

Am 24.12. und 31.12. Verkehr wie an Samstagen falls diese Tage nicht auf einen Sonntag fallen. Einschränkungen hierzu entnehmen Sie bitte der Tagespresse oder unter www.rvv.de Gültig ab 10.09.2024

A = fährt A **s** = nur an Schultagen **sf** = nur an schulfreien Tagen

- Fahrwege mit Fahrzeit in Minuten
- A** ○ Steinsberg Ortsmitte
 - Kneiting
 - 2 ● 2 Hinterberg Gde. Pettendorf
 - 3 ● 3 Aichahof
 - 4 ● 4 Adlersberg Kreuzung
 - 5 ● 5 Reifenthal
 - 6 ● 6 -Blumenstraße
 - 7 ● 7 Adlersberg Fuchskurve
 - 8 ● 8 -Adlersberg
 - 9 ● 9 -Talblick
 - 10 ● 10 Eibrunn
 - 11 ● 11 Pettendorf Siedlung
 - 12 ● 12 Neudorf
 - 13 ● 13 Rohrdorf Kreuzung
 - 14 ● 14 Rohrdorf
 - 18 ● 18 Schwetendorf
 - 21 ● 22 Baiern Ort
 - 23 ● 23 -Abzw. Bayern
 - 24 ● 24 Abzw. Kaulhausen
 - 25 ● 25 Schwaighausen Wendeplatz
 - 22 ● 26 Hainsacker Am Kuffholz
 - 23 ● 27 -Gasth. Präßl
 - 24 ● -Siedlung
 - 25 ● -Am Schlag
 - 26 ● Stettwies
 - 31 Einhausen
 - 32 Oppersdorf Nord
 - 32 ● 32 -Ortsmitte
 - 33 ● 33 -Süd
 - 34 ● 34 Kareth In der Pfeifing
 - 35 ● 35 -Pfälzer Weg
 - 36 ● 36 -Hauptstraße
 - 37 ● 37 -Neukareth
 - 38 ● 38 Lappersdorf Hornauer
 - 39 ● 39 -Kapelle
 - 40 ● 40 -Oppersdorfer Straße
 - 41 ● 41 -Industriestraße
 - 42 ● 42 Pielmühle
 - 43 ● 43 Lorenzen Regenstrand
 - 44 ● 44 -Lorenzen [P + R]
 - 27 ● 45 Benhof
 - 28 ● 46 Regendorf Regensburger Straße
 - 29 ● 47 -Ortsmitte
 - 30 ● 48 -Schloss
 - 31 ● Edlhausen Gde. Regenstauf
 - 40 ● Regenstauf Eckert Schulen
 - 61 ● -Zentrum/Bahnhof



Montag - Freitag

05																
06	58	A														
07																
08	38	sf														
09																
10																
11																
12																
13																
14																
15																

- A Steinsberg Ortsmitte
- Hinterberg Gde. Pettendorf
- 1 Aichahof
- 2 Adlersberg Kreuzung
- 3 Reifenthal
- 4 -Blumenstraße
- 5 Adlersberg Fuchskurve
- 6 -Adlersberg
- 7 -Talblick
- 8 Eibrunn
- 9 Pettendorf Siedlung
- 10 Neudorf
- 11 Rohrdorf Kreuzung
- 12 Rohrdorf
- 16 Schwetzendorf
- 19 20 Baiern Ort
- 21 -Abzw. Baiern
- 22 Abzw. Kaulhausen
- 23 Schwaighausen Wendeplatz
- 20 24 Hainsacker Am Kuffholz
- 21 25 -Gasth. Prößl
- 22 -Siedlung
- 23 -Am Schlag
- 24 Stettwies
- 29 Einhausen
- 30 Oppersdorf Nord
- 30 -Ortsmitte
- 31 -Süd
- 32 Kareth In der Pfeifing
- 33 -Pfälzer Weg
- 34 -Hauptstraße
- 35 -Neukareth
- 36 Lappersdorf Hornauer
- 37 -Kapelle
- 38 -Oppersdorfer Straße
- 39 -Industriestraße
- 40 Pielmühle
- 41 Lorenzen Regenstrand
- 42 -Lorenzen [P + R]
- 25 43 Benhof
- 26 44 Regendorf Regensburger Straße
- 27 45 -Ortsmitte
- 28 46 -Schloss
- 29 Edlhausen Gde. Regenstauf
- 38 47 Zeitlarn Mühlweg
- 38 Regenstauf Eckert Schulen
- 59 -Zentrum/Bahnhof

Am 24.12. und 31.12. Verkehr wie an Samstagen falls diese Tage nicht auf einen Sonntag fallen. Einschränkungen hierzu entnehmen Sie bitte der Tagespresse oder unter www.rvv.de Gültig ab 10.09.2024

A = fährt A **s** = nur an Schultagen **sf** = nur an schulfreien Tagen



Montag - Freitag

05													
06	59 ^A _s												
07													
08	39 ^{sf}												
09													
10													
11													
12													
13													
14													
15													

Fahrwege mit Fahrzeit in Minuten

- **A**
- Steinsberg Ortsmitte
- Aichahof
- 1 Adlersberg Kreuzung
- 2 Reifenthal
- 3 -Blumenstraße
- 4 Adlersberg Fuchskurve
- 5 -Adlersberg
- 6 -Talblick
- 7 Eibrunn
- 8 Pettendorf Siedlung
- 9 Neudorf
- 10 Rohrdorf Kreuzung
- 11 Rohrdorf
- 15 Schwetzensdorf
- 18 19 Baiern Ort
- 20 -Abzw. Baiern
- 21 Abzw. Kaulhausen
- 22 Schwaighausen Wendeplatz
- 19 ● 23 Hainsacker Am Kuffholz
- 20 ● 24 -Gasth. Prößl
- 21 -Siedlung
- 22 -Am Schlag
- 23 Stettwies
- 28 Einhausen
- 29 Oppersdorf Nord
- 29 -Ortsmitte
- 30 -Süd
- 31 Kareth In der Pfeifing
- 32 -Pfälzer Weg
- 33 -Hauptstraße
- 34 -Neukareth
- 35 Lappersdorf Hornauer
- 36 -Kapelle
- 37 -Oppersdorfer Straße
- 38 -Industriestraße
- 39 Pielmühle
- 40 Lorenzen Regenstrand
- 41 -Lorenzen [P + R]
- 24 ● 42 Benhof
- 25 ● 43 Regendorf Regensburger Straße
- 26 ● 44 -Ortsmitte
- 27 ● 45 -Schloss
- 28 Edlhausen Gde. Regenstauf
- 46 Zeitlarn Mühlweg
- 47 -Zeitlarn Hochstetten
- 37 : Regenstauf Eckert Schulen
- 58 -Zentrum/Bahnhof

Am 24.12. und 31.12. Verkehr wie an Samstagen falls diese Tage nicht auf einen Sonntag fallen. Einschränkungen hierzu entnehmen Sie bitte der Tagespresse oder unter www.rvv.de Gültig ab 10.09.2024

A = fährt A **s** = nur an Schultagen **sf** = nur an schulfreien Tagen

Montag - Freitag	
05	
06	
07	00 ^A _s
08	40 ^A _{sf}
09	
10	
11	
12	
13	
14	

Am 24.12. und 31.12. Verkehr wie an Samstagen falls diese Tage nicht auf einen Sonntag fallen. Einschränkungen hierzu entnehmen Sie bitte der Tagespresse oder unter www.rvv.de Gültig ab 10.09.2024

A = fährt A **s** = nur an Schultagen **sf** = nur an schulfreien Tagen

- **A**
- Steinsberg Ortsmitte
- Adlersberg Kreuzung
- 1 Reifenthal
- 2 -Blumenstraße
- 3 Adlersberg Fuchskurve
- 4 -Adlersberg
- 5 -Talblick
- 6 Eibrunn
- 7 Pettendorf Siedlung
- 8 Neudorf
- 9 Rohrdorf Kreuzung
- 10 Rohrdorf
- 14 Schwetendorf
- 17 18 Baiern Ort
- 19 -Abzw. Baiern
- 20 Abzw. Kaulhausen
- 21 Schwaighausen Wendeplatz
- 18 22 Hainsacker Am Kuffholz
- 19 23 -Gasth. Präßl
- 20 -Siedlung
- 21 -Am Schlag
- 22 Stettwies
- 27 Einhausen
- 28 Oppersdorf Nord
- 28 -Ortsmitte
- 29 -Süd
- 30 Kareth In der Pfeifing
- 31 -Pfälzer Weg
- 32 -Hauptstraße
- 33 -Neukareth
- 34 Lappersdorf Hornauer
- 35 -Kapelle
- 36 -Oppersdorfer Straße
- 37 -Industriestraße
- 38 Pielmühle
- 39 Lorenzen Regenstrand
- 40 -Lorenzen [P + R]
- 23 41 Benhof
- 24 42 Regendorf Regensburger Straße
- 25 43 -Ortsmitte
- 26 44 -Schloss
- 27 Edlhausen Gde. Regenstauf
- 45 Zeitlarn Mühlweg
- 46 -Zeitlarn Hochstetten
- 47 -Mitterfeld
- 48 -Siedlung
- 36 -Regenstauf Eckert Schulen
- 57 -Zentrum/Bahnhof



Montag - Freitag

05

06

07

01^A
41^{sf}

08

09

10

11

12

13

14

Am 24.12. und 31.12. Verkehr wie an Samstagen falls diese Tage nicht auf einen Sonntag fallen. Einschränkungen hierzu entnehmen Sie bitte der Tagespresse oder unter www.rvv.de

Gültig ab 10.09.2024

A = fährt A

s = nur an Schultagen

sf = nur an schulfreien Tagen

Fahrwege mit Fahrzeit in Minuten

- **A**
- Steinsberg Ortsmitte
- Reifenthal
- 1 -Blumenstraße
- 2 Adlersberg Fuchskurve
- 3 -Adlersberg
- 4 -Talblick
- 5 Eibrunn
- 6 Pettendorf Siedlung
- 7 Neudorf
- 8 Rohrdorf Kreuzung
- 9 Rohrdorf
- 13 Schwetzensdorf
- 16
- 17 Bayern Ort
- 18 -Abzw. Bayern
- 19 Abzw. Kaulhausen
- 20 Schwaighausen Wendeplatz
- 17
- 21 Hainsacker Am Kuffholz
- 18
- 22 -Gasth. Präßl
- 19 -Siedlung
- 20 -Am Schlag
- 21 Stettwies
- 26 Einhausen
- 27 Oppersdorf Nord
- 27 -Ortsmitte
- 28 -Süd
- 29 Kareth In der Pfeifing
- 30 -Pfälzer Weg
- 31 -Hauptstraße
- 32 -Neukareth
- 33 Lappersdorf Hornauer
- 34 -Kapelle
- 35 -Oppersdorfer Straße
- 36 -Industriestraße
- 37 Pielmühle
- 38 Lorenzen Regenstrand
- 39 -Lorenzen [P + R]
- 22
- 40 Benhof
- 23
- 41 Regendorf Regensburger Straße
- 24
- 42 -Ortsmitte
- 25
- 43 -Schloss
- 26
- 44 Edlhausen Gde. Regenstauf
- 44 Zeitlarn Mühlweg
- 45 -Zeitlarn Hochstetten
- 46 -Mitterfeld
- 47 -Siedlung
- 48 -Zeitlarn Schule
- 35
- 56 Regenstauf Eckert Schulen
- 56 -Zentrum/Bahnhof



Montag - Freitag

05

06

07

02^A
42^{sf}

08

09

10

11

12

13

14

- A** ○ Steinsberg Ortsmitte
- Reifenthal Blumenstraße
- 1 Adlersberg Fuchskurve
- 2 Adlersberg
- 3 Talblick
- 4 Eibrunn
- 5 Pettendorf Siedlung
- 6 Neudorf
- 7 Rohrdorf Kreuzung
- 8 Rohrdorf
- 12 Schwetendorf
- 15 16 Bayern Ort
- 17 -Abzw. Baiern
- 18 Abzw. Kaulhausen
- 19 Schwaighausen Wendeplatz
- 16 20 Hainsacker Am Kuffholz
- 17 21 -Gasth. Präbl
- 18 -Siedlung
- 19 -Am Schlag
- 20 Stettwies
- 25 Einhausen
- 26 Oppersdorf Nord
- 26 -Ortsmitte
- 27 -Süd
- 28 Kareth In der Pfeifing
- 29 -Pfälzer Weg
- 30 -Hauptstraße
- 31 -Neukareth
- 32 Lappersdorf Hornauer
- 33 -Kapelle
- 34 -Oppersdorfer Straße
- 35 -Industriestraße
- 36 Pielmühle
- 37 Lorenzen Regenstrand
- 38 -Lorenzen [P + R]
- 21 39 Benhof
- 22 40 Regendorf Regensburger Straße
- 23 41 -Ortsmitte
- 24 42 -Schloss
- 25 Edlhausen Gde. Regenstauf
- 43 Zeitlarn Mühlweg
- 44 -Zeitlarn Hochstetten
- 45 -Mitterfeld
- 46 -Siedlung
- 47 -Zeitlarn Schule
- 50 Neuhof Gem. Zeitlarn
- 51 Brennthal
- 34 Regenstauf Eckert Schulen
- 55 -Zentrum/Bahnhof

Am 24.12. und 31.12. Verkehr wie an Samstagen falls diese Tage nicht auf einen Sonntag fallen. Einschränkungen hierzu entnehmen Sie bitte der Tagespresse oder unter www.rvv.de Gültig ab 10.09.2024

A = fährt A

s = nur an Schultagen

sf = nur an schulfreien Tagen



Montag - Freitag

05

06

07

03 **A**
s
 43 **sf**

08

09

10

11

12

13

14

Am 24.12. und 31.12. Verkehr wie an Samstagen falls diese Tage nicht auf einen Sonntag fallen. Einschränkungen hierzu entnehmen Sie bitte der Tagespresse oder unter www.rvv.de

Gültig ab 10.09.2024

A = fährt A

s = nur an Schultagen

sf = nur an schulfreien Tagen

Fahrwege mit Fahrzeit in Minuten

- A** ○ Steinsberg Ortsmitte
- Adlersberg Fuchskurve
- 1 ● 1 -Adlersberg
- 2 ● 2 -Talblick
- 3 ● 3 Eibrunn
- 4 ● 4 Pettendorf Siedlung
- 5 ● 5 Neudorf
- 6 ● 6 Rohrdorf Kreuzung
- 7 ● 7 Rohrdorf
- 11 ● 11 Schwetzensdorf
- 14 ● 15 Baiern Ort
- 16 -Abzw. Baiern
- 17 Abzw. Kaulhausen
- 18 Schwaighausen Wendeplatz
- 15 ● 19 Hainsacker Am Kuffholz
- 16 ● 20 -Gasth. Präbl
- 17 -Siedlung
- 18 -Am Schlag
- 19 Stettwies
- 24 Einhausen
- 25 Oppersdorf Nord
- 25 -Ortsmitte
- 26 -Süd
- 27 Kareth In der Pfeifing
- 28 -Pfälzer Weg
- 29 -Hauptstraße
- 30 -Neukareth
- 31 Lappersdorf Hornauer
- 32 -Kapelle
- 33 -Oppersdorfer Straße
- 34 -Industriestraße
- 35 Pielmühle
- 36 Lorenzen Regenstrand
- 37 -Lorenzen [P + R]
- 20 ● 38 Benhof
- 21 ● 39 Regendorf Regensburger Straße
- 22 ● 40 -Ortsmitte
- 23 ● 41 -Schloss
- 24 Edlhausen Gde. Regenstauf
- 42 Zeitlarn Mühlweg
- 43 -Zeitlarn Hochstetten
- 44 -Mitterfeld
- 45 -Siedlung
- 46 -Zeitlarn Schule
- 49 Neuhof Gem. Zeitlarn
- 50 Brennthal
- 51 Regenstauf Bayernstr.
- 33 -Eckert Schulen
- 54 -Zentrum/Bahnhof



Montag - Freitag

05

06

07

04^{**A**}
04^{**sf**}

08

09

10

11

12

13

14

Am 24.12. und 31.12. Verkehr wie an Samstagen falls diese Tage nicht auf einen Sonntag fallen. Einschränkungen hierzu entnehmen Sie bitte der Tagespresse oder unter www.rvv.de

Gültig ab 10.09.2024

A = fährt A

s = nur an Schultagen

sf = nur an schulfreien Tagen

Fahrwege mit Fahrzeit in Minuten

- A** ○ Steinsberg Ortsmitte
- ▶ ● Adlersberg
- 1 1 -Talblick
- 2 2 Eibrunn
- 3 3 Pettendorf Siedlung
- 4 4 Neudorf
- 5 5 Rohrdorf Kreuzung
- 6 6 Rohrdorf
- 10 10 Schwetzendorf
- 13 14 Bayern Ort
- 15 -Abzw. Bayern
- 16 Abzw. Kaulhausen
- 17 Schwaighausen Wendeplatz
- 14 18 Hainsacker Am Kuffholz
- 15 19 -Gasth. PröBl
- 16 -Siedlung
- 17 -Am Schlag
- 18 Stettwies
- 23 Einhausen
- 24 Oppersdorf Nord
- 24 -Ortsmitte
- 25 -Süd
- 26 Kareth In der Pfeifing
- 27 -Pfälzer Weg
- 28 -Hauptstraße
- 29 -Neukareth
- 30 Lappersdorf Hornauer
- 31 -Kapelle
- 32 -Oppersdorfer Straße
- 33 -Industriestraße
- 34 Pielmühle
- 35 Lorenzen Regenstrand
- 36 -Lorenzen [P + R]
- 19 37 Benhof
- 20 38 Regendorf Regensburger Straße
- 21 39 -Ortsmitte
- 22 40 -Schloss
- 23 Edlhausen Gde. Regenstau
- 41 Zeitlarn Mühlweg
- 42 -Zeitlarn Hochstetten
- 43 -Mitterfeld
- 44 -Siedlung
- 45 -Zeitlarn Schule
- 48 Neuhof Gem. Zeitlarn
- 49 Brennthal
- 50 Regenstau Bayernstr.
- 26 -Benzstr.
- 32 -Eckert Schulen
- 53 -Zentrum/Bahnhof

Montag - Freitag	
05	
06	
07	05 A
08	45 sf
09	
10	
11	
12	
13	
14	

Am 24.12. und 31.12. Verkehr wie an Samstagen falls diese Tage nicht auf einen Sonntag fallen. Einschränkungen hierzu entnehmen Sie bitte der Tagespresse oder unter www.rvv.de Gültig ab 10.09.2024

A = fährt A **s** = nur an Schultagen **sf** = nur an schulfreien Tagen

- A** ○ Steinsberg Ortsmitte
- Adlersberg Talblick
- 1 1 Eibrunn
- 2 2 Pettendorf Siedlung
- 3 3 Neudorf
- 4 4 Rohrdorf Kreuzung
- 5 5 Rohrdorf
- 9 9 Schwetzensdorf
- 12 13 Baiern Ort
- 14 -Abzw. Baiern
- 15 Abzw. Kaulhausen
- 16 Schwaighausen Wendeplatz
- 13 17 Hainsacker Am Kuffholz
- 14 18 -Gasth. Präßl
- 15 -Siedlung
- 16 -Am Schlag
- 17 Stettwies
- 22 Einhausen
- 23 Oppersdorf Nord
- 23 -Ortsmitte
- 24 -Süd
- 25 Kareth In der Pfeifing
- 26 -Pfälzer Weg
- 27 -Hauptstraße
- 28 -Neukareth
- 29 Lappersdorf Hornauer
- 30 -Kapelle
- 31 -Oppersdorfer Straße
- 32 -Industriestraße
- 33 Pielmühle
- 34 Lorenzen Regenstrand
- 35 -Lorenzen [P+R]
- 18 36 Benhof
- 19 37 Regendorf Regensburger Straße
- 20 38 -Ortsmitte
- 21 39 -Schloss
- 22 Edlhausen Gde. Regenstauf
- 40 Zeitlarn Mühlweg
- 41 -Zeitlarn Hochstetten
- 42 -Mitterfeld
- 43 -Siedlung
- 44 -Zeitlarn Schule
- 47 Neuhof Gem. Zeitlarn
- 48 Brennthal
- 49 Regenstauf Bayernstr.
- 25 -Benzstr.
- 28 -Schulzentrum
- 31 -Eckert Schulen
- 50 -Post
- 52 -Zentrum/Bahnhof



Montag - Freitag

05

06

07

06^A
s
46^{sf}

08

09

10

11

12

13

14

Am 24.12. und 31.12. Verkehr wie an Samstagen falls diese Tage nicht auf einen Sonntag fallen. Einschränkungen hierzu entnehmen Sie bitte der Tagespresse oder unter www.rvv.de

Gültig ab 10.09.2024

A = fährt A

s = nur an Schultagen

sf = nur an schulfreien Tagen

Fahrwege mit Fahrzeit in Minuten

- A**
- Steinsberg Ortsmitte
- 1 Eibrunn
- 1 1 Pettendorf Siedlung
- 2 2 Neudorf
- 3 3 Rohrdorf Kreuzung
- 4 4 Rohrdorf
- 8 8 Schwetendorf
- 11 12 Baiern Ort
- 13 -Abzw. Baiern
- 14 Abzw. Kaulhausen
- 15 Schwaighausen Wendeplatz
- 12 16 Hainsacker Am Kuffholz
- 13 17 -Gasth. PräBl
- 14 -Siedlung
- 15 -Am Schlag
- 16 Stettwies
- 21 Einhausen
- 22 Oppersdorf Nord
- 22 -Ortsmitte
- 23 -Süd
- 24 Kareth In der Pfeifing
- 25 -Pfälzer Weg
- 26 -Hauptstraße
- 27 -Neukareth
- 28 Lappersdorf Hornauer
- 29 -Kapelle
- 30 -Oppersdorfer Straße
- 31 -Industriestraße
- 32 Pielmühle
- 33 Lorenzen Regenstrand
- 34 -Lorenzen [P + R]
- 17 35 Benhof
- 18 36 Regendorf Regensburger Straße
- 19 37 -Ortsmitte
- 20 38 -Schloss
- 21 Edlhausen Gde. Regenstauf
- 39 Zeitlarn Mühlweg
- 40 -Zeitlarn Hochstetten
- 41 -Mitterfeld
- 42 -Siedlung
- 43 -Zeitlarn Schule
- 46 Neuhof Gem. Zeitlarn
- 47 Brennthal
- 48 Regenstauf Bayernstr.
- 24 -Benzstr.
- 27 -Schulzentrum
- 30 -Eckert Schulen
- 49 -Post
- 51 -Zentrum/Bahnhof



Montag - Freitag

05

06

07

07^A
47^{sf}

09

10

11

12

13

14

Am 24.12. und 31.12. Verkehr wie an Samstagen falls diese Tage nicht auf einen Sonntag fallen. Einschränkungen hierzu entnehmen Sie bitte der Tagespresse oder unter www.rvv.de

Gültig ab 10.09.2024

A = fährt A

s = nur an Schultagen

sf = nur an schulfreien Tagen

Fahrwege mit Fahrzeit in Minuten

- A** ○ Steinsberg Ortsmitte
- ▶ ● Pettendorf Siedlung
- 1 ● 1 Neudorf
- 2 ● 2 Rohrdorf Kreuzung
- 3 ● 3 Rohrdorf
- 7 ● 7 Schwetendorf
- 10 ● 11 Baiern Ort
- 12 ● 12 -Abzw. Bayern
- 13 ● 13 Abzw. Kaulhausen
- 14 ● 14 Schwaighausen Wendeplatz
- 11 ● 15 Hainsacker Am Kuffholz
- 12 ● 16 -Gasth. Präßl
- 13 -Siedlung
- 14 -Am Schlag
- 15 Stettwies
- 20 Einhausen
- 21 Oppersdorf Nord
- 21 -Ortsmitte
- 22 -Süd
- 23 Kareth In der Pfeifing
- 24 -Pfälzer Weg
- 25 -Hauptstraße
- 26 -Neukareth
- 27 Lappersdorf Hornauer
- 28 -Kapelle
- 29 -Oppersdorfer Straße
- 30 -Industriestraße
- 31 Pielmühle
- 32 Lorenzen Regenstrand
- 33 -Lorenzen [P + R]
- 16 ● 34 Benhof
- 17 ● 35 Regendorf Regensburger Straße
- 18 ● 36 -Ortsmitte
- 19 ● 37 -Schloss
- 20 Edlhausen Gde. Regenstauf
- 38 Zeitlarn Mühlweg
- 39 -Zeitlarn Hochstetten
- 40 -Mitterfeld
- 41 -Siedlung
- 42 -Zeitlarn Schule
- 45 NeuhoF Gem. Zeitlarn
- 46 Brennthal
- 47 Regenstauf Bayernstr.
- 23 -Benzstr.
- 26 -Schulzentrum
- 29 -Eckert Schulen
- 48 -Post
- 50 -Zentrum/Bahnhof



Montag - Freitag

05																				
06																				
07	08																			
08	48																			
09																				
10																				
11																				
12																				
13																				
14																				

- A** ○ Steinsberg Ortsmitte
- Neudorf
- 1 Rohrdorf Kreuzung
- 2 Rohrdorf
- 6 Schwetendorf
- 9 10 Baiern Ort
- 11 -Abzw. Baiern
- 12 Abzw. Kaulhausen
- 13 Schwaighausen Wendeplatz
- 10 14 Hainsacker Am Kuffholz
- 11 15 -Gasth. Prößl
- 12 -Siedlung
- 13 -Am Schlag
- 14 Stettwies
- 19 Einhausen
- 20 Oppersdorf Nord
- 20 -Ortsmitte
- 21 -Süd
- 22 Kareth In der Pfeifing
- 23 -Pfälzer Weg
- 24 -Hauptstraße
- 25 -Neukareth
- 26 Lappersdorf Hornauer
- 27 -Kapelle
- 28 -Oppersdorfer Straße
- 29 -Industriestraße
- 30 Pielmühle
- 31 Lorenzen Regenstrand
- 32 -Lorenzen [P+R]
- 15 33 Benhof
- 16 34 Regendorf Regensburger Straße
- 17 35 -Ortsmitte
- 18 36 -Schloss
- 19 Edlhausen Gde. Regenstauf
- 37 Zeitlarn Mühlweg
- 38 -Zeitlarn Hochstetten
- 39 -Mitterfeld
- 40 -Siedlung
- 41 -Zeitlarn Schule
- 44 NeuhoF Gem. Zeitlarn
- 45 Brenthal
- 46 Regenstauf Bayernstr.
- 22 -Benzstr.
- 25 -Schulzentrum
- 28 -Eckert Schulen
- 47 -Post
- 49 -Zentrum/Bahnhof

Am 24.12. und 31.12. Verkehr wie an Samstagen falls diese Tage nicht auf einen Sonntag fallen. Einschränkungen hierzu entnehmen Sie bitte der Tagespresse oder unter www.rvv.de Gültig ab 10.09.2024

A = fährt A **s** = nur an Schultagen **sf** = nur an schulfreien Tagen

RVV**142**
H) Rohrdorf Kreuzung
▶ Regenstauf Zentrum/Bahnhof
**Montag - Freitag**

05

06

07

09 **A**
s
49 **sf**

08

09

10

11

12

13

14

Am 24.12. und 31.12. Verkehr wie an Samstagen falls diese Tage nicht auf einen Sonntag fallen. Einschränkungen hierzu entnehmen Sie bitte der Tagespresse oder unter www.rvv.de

Gültig ab 10.09.2024

A = fährt A**s** = nur an Schultagen**sf** = nur an schulfreien Tagen

Fahrwege mit Fahrzeit in Minuten





Montag - Freitag

05																				
06																				
07	10	A																		
08	50	sf																		
09																				
10																				
11																				
12																				
13																				
14																				

Am 24.12. und 31.12. Verkehr wie an Samstagen falls diese Tage nicht auf einen Sonntag fallen. Einschränkungen hierzu entnehmen Sie bitte der Tagespresse oder unter www.rvv.de Gültig ab 10.09.2024

A = fährt A **s** = nur an Schultagen **sf** = nur an schulfreien Tagen

Fahrwege mit Fahrzeit in Minuten

- A** ○ Steinsberg Ortsmitte
- Rohrldorf
- 4 ● 4 Schwetendorf
- 7 ● 8 Baiern Ort
- ● 9 -Abzw. Baiern
- ● 10 Abzw. Kaulhausen
- ● 11 Schwaighausen Wendeplatz
- 8 ● 12 Hainsacker Am Kuffholz
- 9 ● 13 -Gasth. Präßl
- 10 -Siedlung
- 11 -Am Schlag
- 12 Stettwies
- ● 17 Einhausen
- ● 18 Oppersdorf Nord
- ● 18 -Ortsmitte
- ● 19 -Süd
- ● 20 Kareth In der Pfeifing
- ● 21 -Pfälzer Weg
- ● 22 -Hauptstraße
- ● 23 -Neukareth
- ● 24 Lappersdorf Hornauer
- ● 25 -Kapelle
- ● 26 -Oppersdorfer Straße
- ● 27 -Industriestraße
- ● 28 Pielmühle
- ● 29 Lorenzen Regenstrand
- ● 30 -Lorenzen [P + R]
- 13 ● 31 Benhof
- 14 ● 32 Regendorf Regensburger Straße
- 15 ● 33 -Ortsmitte
- 16 ● 34 -Schloss
- 17 Edlhausen Gde. Regenstau
- ● 35 Zeitlarn Mühlweg
- ● 36 -Zeitlarn Hochstetten
- ● 37 -Mitterfeld
- ● 38 -Siedlung
- ● 39 -Zeitlarn Schule
- ● 42 Neuhof Gem. Zeitlarn
- ● 43 Brenthal
- ● 44 Regenstau Bayernstr.
- 20 -Benzstr.
- 23 -Schulzentrum
- 26 -Eckert Schulen
- 45 -Post
- 47 -Zentrum/Bahnhof



Montag - Freitag

05																			
06																			
07	14	A																	
08	54	s	sf																
09																			
10																			
11																			
12																			
13																			
14																			

- A** ○ Steinsberg Ortsmitte
- Schwetzensdorf
- 3 ● 4 Bayern Ort
- 5 -Abzw. Baiern
- 6 Abzw. Kaulhausen
- 7 Schwaighausen Wendeplatz
- 4 ● 8 Hainsacker Am Kuffholz
- 5 ● 9 -Gasth. Pröbl
- 6 -Siedlung
- 7 -Am Schlag
- 8 Stettwies
- 13 Einhausen
- 14 Oppersdorf Nord
- 14 -Ortsmitte
- 15 -Süd
- 16 Kareth In der Pfeifing
- 17 -Pfälzer Weg
- 18 -Hauptstraße
- 19 -Neukareth
- 20 Lappersdorf Hornauer
- 21 -Kapelle
- 22 -Oppersdorfer Straße
- 23 -Industriestraße
- 24 Pielmühle
- 25 Lorenzen Regenstrand
- 26 -Lorenzen [P+ R]
- 9 ● 27 Benhof
- 10 ● 28 Regendorf Regensburger Straße
- 11 ● 29 -Ortsmitte
- 12 ● 30 -Schloss
- 13 Edlhausen Gde. Regenstau
- 31 Zeitlarn Mühlweg
- 32 -Zeitlarn Hochstetten
- 33 -Mitterfeld
- 34 -Siedlung
- 35 -Zeitlarn Schule
- 38 Neuhof Gem. Zeitlarn
- 39 Brennthal
- 40 Regenstau Bayernstr.
- 16 -Benzstr.
- 19 -Schulzentrum
- 22 -Eckert Schulen
- 41 -Post
- 43 -Zentrum/Bahnhof

Am 24.12. und 31.12. Verkehr wie an Samstagen falls diese Tage nicht auf einen Sonntag fallen. Einschränkungen hierzu entnehmen Sie bitte der Tagespresse oder unter www.rvv.de Gültig ab 10.09.2024

A = fährt A **s** = nur an Schultagen **sf** = nur an schulfreien Tagen



Montag - Freitag

05																				
06	53 ^s																			
07	13 ^A _s																			
08																				
09																				
10																				
11																				
12																				
13																				
14																				

Am 24.12. und 31.12. Verkehr wie an Samstagen falls diese Tage nicht auf einen Sonntag fallen. Einschränkungen hierzu entnehmen Sie bitte der Tagespresse oder unter www.rvv.de Gültig ab 10.09.2024

A = fährt A **s** = nur an Schultagen

Fahrwege mit Fahrzeit in Minuten

- A** ○ Steinsberg Ortsmitte
- Schwaighausen
- 1 1 Abzw. Kaulhausen
- 2 2 Abzw. Bayern
- 3 Hainsacker Am Kuffholz
- 5 -Gasth. Prüßl
- 6 -Siedlung
- 4 Harreshof
- 5 Hainsacker Hochgrain
- 6 Einhausen
- 7 Oppersdorf Nord
- 9 -Ortsmitte
- 10 -Süd
- 11 Kareth In der Pfeifing
- 12 -Pfälzer Weg
- 13 -Hauptstraße
- 14 -Neukareth
- 16 Lappersdorf Hornauer
- 18 -Kapelle
- 20 -Oppersdorfer Straße
- 22 Pielmühle
- 23 Lorenzen Regenstrand
- 24 -Lorenzen [P + R]
- 25 Benhof
- 10 ● 28 Regendorf Regensburger Straße
- 11 ● 29 -Ortsmitte
- 12 ● 30 -Schloss
- 14 ● 32 Edlhausen Gde. Regenstau
- 35 Regenstau Benzstr.
- 20 ● 36 -Schulzentrum
- 23 ● 37 -Eckert Schulen

Montag - Freitag									
05									
06	54 ^B _{sf}								
07	14 ^C _s								
08									
09									
10									
11									
12									
13	14 ^{A,D} _{sf}	44 ^{VF2}							
14									
15									
16	16 ^A _{sMD}								
17									

Am 24.12. und 31.12. Verkehr wie an Samstagen falls diese Tage nicht auf einen Sonntag fallen.
 Einschränkungen hierzu entnehmen Sie bitte der Tagespresse oder unter www.rvv.de

Gültig ab 10.09.2024

A - C = Fahrwege

VF2 = an Schultagen; am letzten Schultag vor den Weihnachts-, Oster-, Pfingst- und Sommerferien sowie am ersten Schultag nach den Sommerferien um 2:05 Std. früher

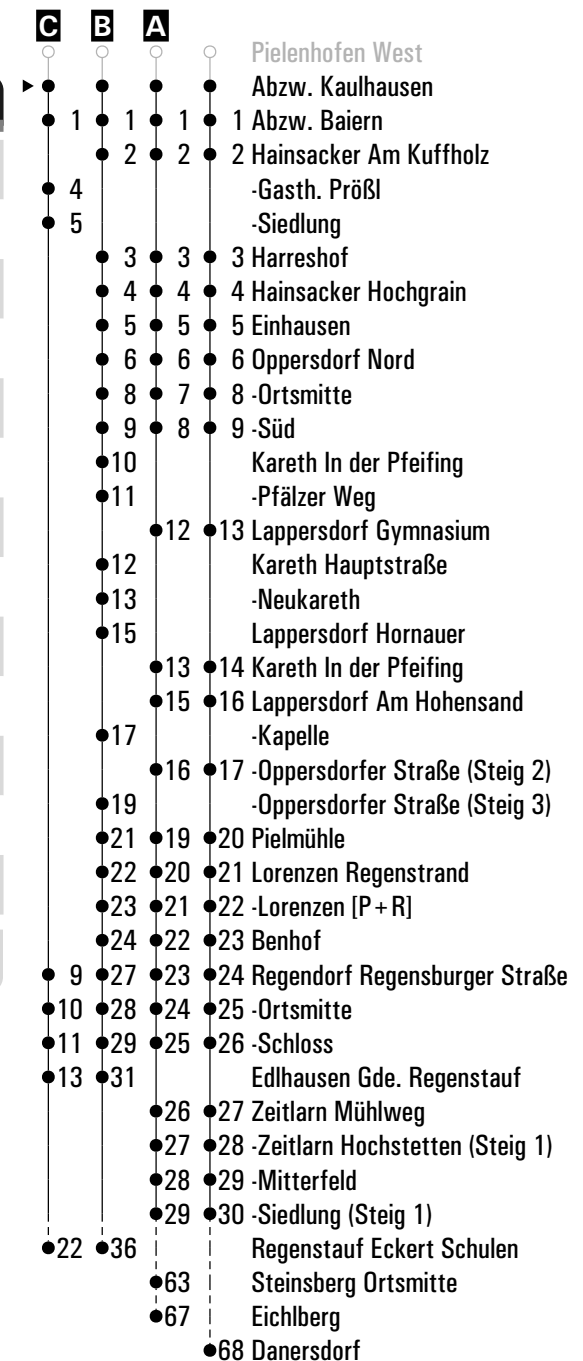
D = bis Steinsberg Ortsmitte

s = nur an Schultagen

sf = nur an schulfreien Tagen

sMD = nur montags bis donnerstags an Schultagen

Fahrwege mit Fahrzeit in Minuten



Montag - Freitag	
05	
06	
07	17 ^A
08	58 ^{sf}
09	
10	
11	
12	
13	
14	

Am 24.12. und 31.12. Verkehr wie an Samstagen falls diese Tage nicht auf einen Sonntag fallen. Einschränkungen hierzu entnehmen Sie bitte der Tagespresse oder unter www.rvv.de Gültig ab 10.09.2024

A = fährt A **s** = nur an Schultagen **sf** = nur an schulfreien Tagen

- A**
- Steinsberg Ortsmitte
 - 1 - Abzw. Bayern
 - 2 Abzw. Kaulhausen
 - 3 Schwaighausen Wendeplatz
 - 4 Hainsacker Am Kuffholz
 - 5 - Gasth. Präßl
 - - Siedlung
 - - Am Schlag
 - Stettwies
 - 9 Einhausen
 - 10 Oppersdorf Nord
 - 10 - Ortsmitte
 - 11 - Süd
 - 12 Kareth In der Pfeifing
 - 13 - Pfälzer Weg
 - 14 - Hauptstraße
 - 15 - Neukareth
 - 16 Lappersdorf Hornauer
 - 17 - Kapelle
 - 18 - Oppersdorfer Straße
 - 19 - Industriestraße
 - 20 Pielmühle
 - 21 Lorenzen Regenstrand
 - 22 - Lorenzen [P + R]
 - 6 ● 23 Benhof
 - 7 ● 24 Regendorf Regensburger Straße
 - 8 ● 25 - Ortsmitte
 - 9 ● 26 - Schloss
 - 10 ● Edlhausen Gde. Regenstauf
 - ● 27 Zeitlarn Mühlweg
 - ● 28 - Zeitlarn Hochstetten
 - ● 29 - Mitterfeld
 - ● 30 - Siedlung
 - ● 31 - Zeitlarn Schule
 - ● 34 Neuhof Gem. Zeitlarn
 - ● 35 Brenthal
 - ● 36 Regenstauf Bayernstr.
 - 13 ● - Benzstr.
 - 16 ● - Schulzentrum
 - 19 ● - Eckert Schulen
 - ● 37 - Post
 - ● 39 - Zentrum/Bahnhof

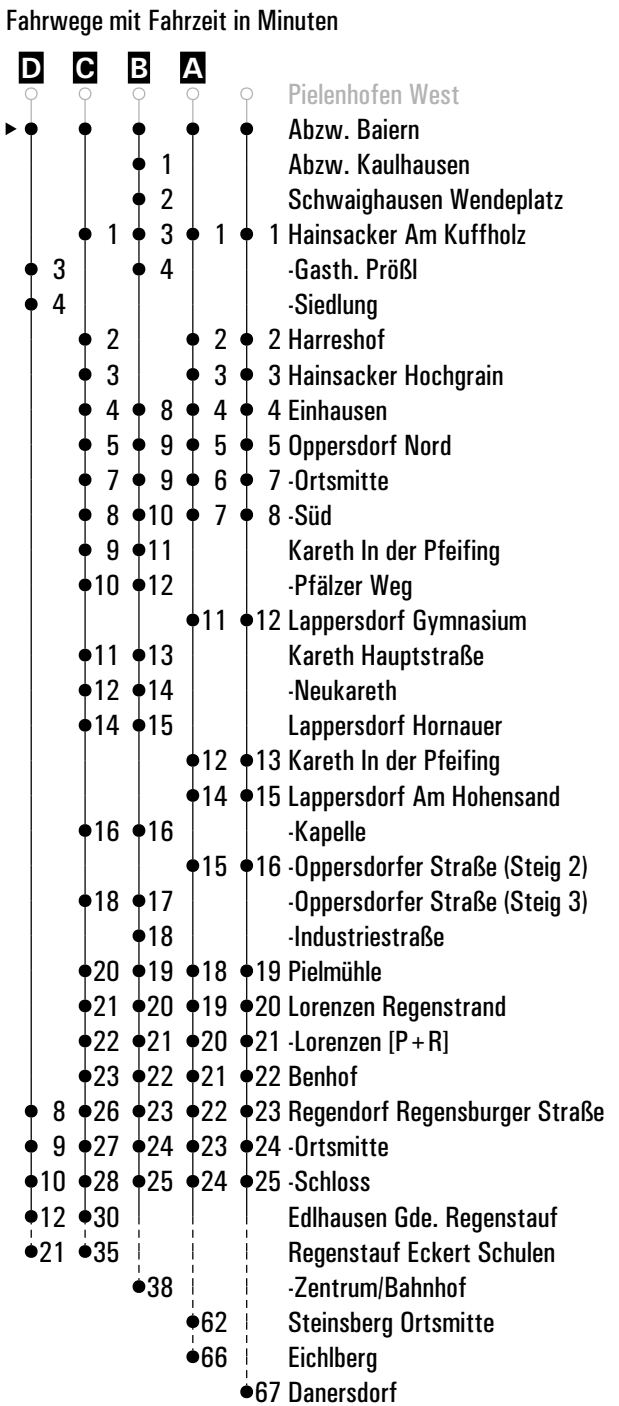


Montag - Freitag

05										
06	55	C								
07	15	D								
08	59	B								
09		s								
10		sf								
11										
12										
13	15	A	45	VF2						
14		sf								
15										
16	17	A								
17		sMD								

Am 24.12. und 31.12. Verkehr wie an Samstagen falls diese Tage nicht auf einen Sonntag fallen. Gültig ab 10.09.2024
 Einschränkungen hierzu entnehmen Sie bitte der Tagespresse oder unter www.rvv.de

- A - D** = Fahrwege
- VF2** = an Schultagen; am letzten Schultag vor den Weihnachts-, Oster-, Pfingst- und Sommerferien sowie am ersten Schultag nach den Sommerferien um 2:05 Std. früher
- E** = bis Steinsberg Ortsmitte
- s** = nur an Schultagen
- sf** = nur an schulfreien Tagen
- sMD** = nur montags bis donnerstags an Schultagen





Montag - Freitag

06

07

08

09 01^{sf}

10

11

12

Fahrwege mit Fahrzeit in Minuten

- Kneiting
- ▶ ● Schwaighausen Wendeplatz
- 1 Hainsacker Am Kuffholz
- 2 -Gasth. Präßl
- 6 Einhausen
- 7 Oppersdorf Nord
- 7 -Ortsmitte
- 8 -Süd
- 9 Kareth In der Pfeifing
- 10 -Pfälzer Weg
- 11 -Hauptstraße
- 12 -Neukareth
- 13 Lappersdorf Hornauer
- 14 -Kapelle
- 15 -Oppersdorfer Straße
- 16 -Industriestraße
- 17 Pielmühle
- 18 Lorenzen Regenstrand
- 19 -Lorenzen [P + R]
- 20 Benhof
- 21 Regendorf Regensburger Straße
- 22 -Ortsmitte
- 23 -Schloss
- 24 Zeitlarn Mühlweg
- 25 -Zeitlarn Hochstetten
- 26 -Mitterfeld
- 27 -Siedlung
- 28 -Zeitlarn Schule
- 31 Neuhof Gem. Zeitlarn
- 32 Brennthal
- 33 Regenstau Bayernstr.
- 34 -Post
- 36 -Zentrum/Bahnhof

Am 24.12. und 31.12. Verkehr wie an Samstagen falls diese Tage nicht auf einen Sonntag fallen. Einschränkungen hierzu entnehmen. Gültig ab 10.09.2024
Sie bitte der Tagespresse oder unter www.rvv.de

sf = nur an schulfreien Tagen

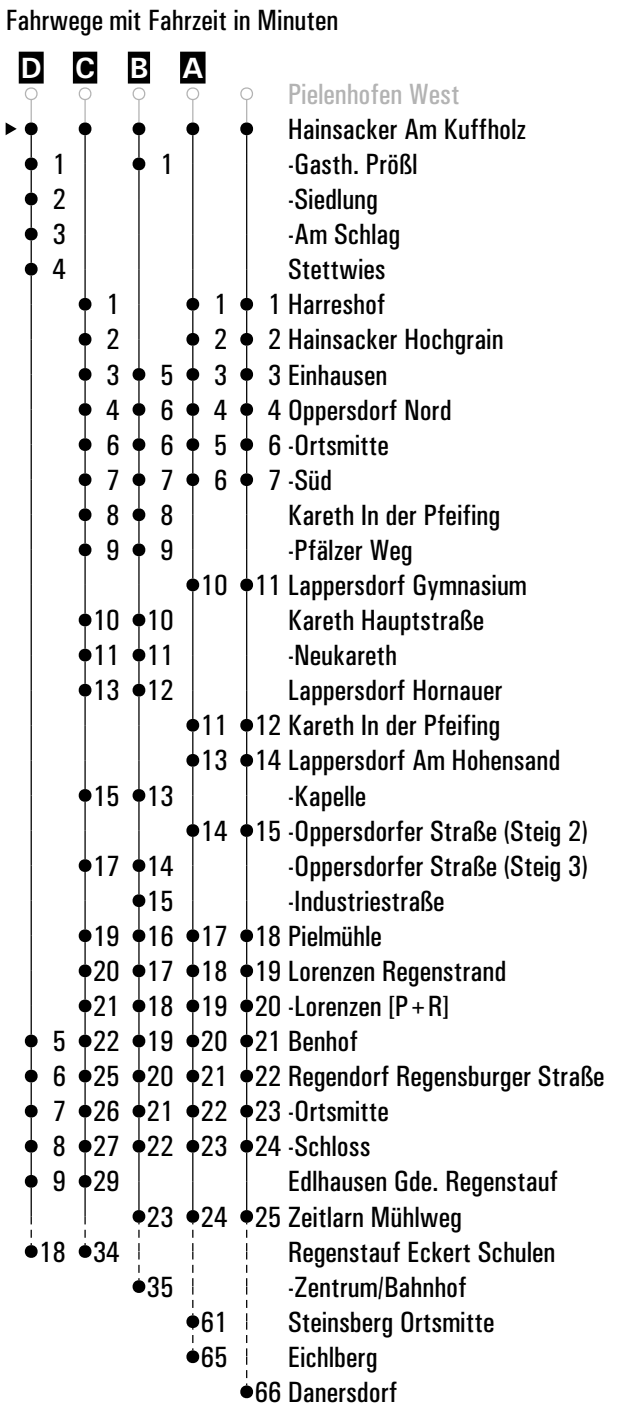


Montag - Freitag

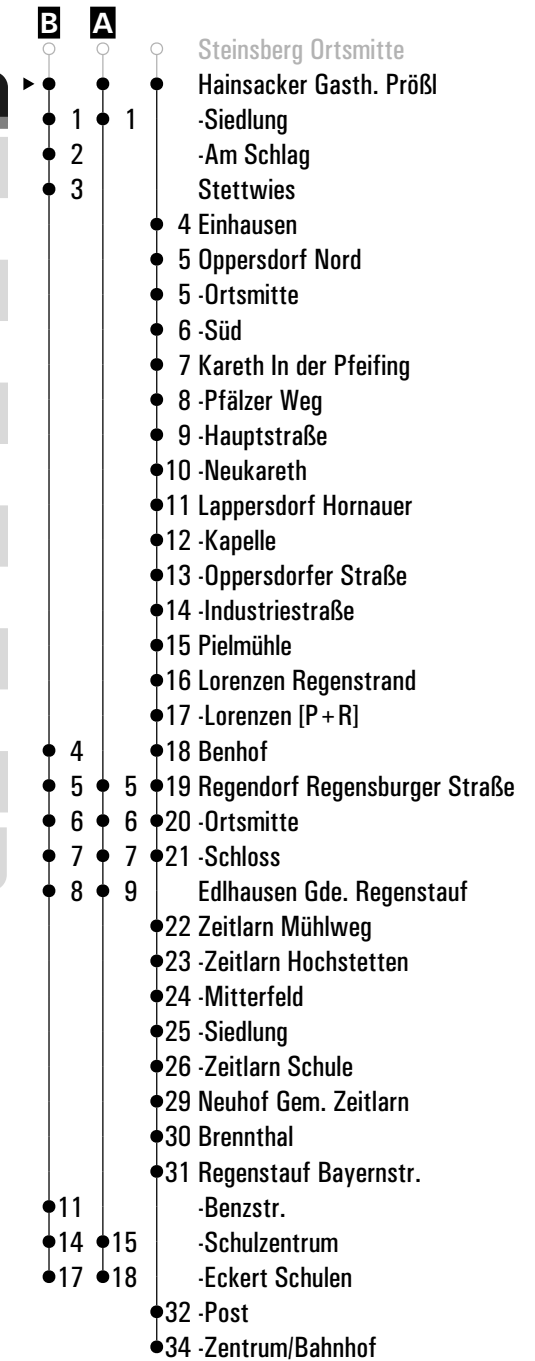
05										
06	56	C								
07	18	D								
08										
09	02	B								
10										
11										
12										
13	16	A	E	46	VF2					
14										
15										
16	18	A	SMD							
17										

Am 24.12. und 31.12. Verkehr wie an Samstagen falls diese Tage nicht auf einen Sonntag fallen. Gültig ab 10.09.2024
 Einschränkungen hierzu entnehmen Sie bitte der Tagespresse oder unter www.rvv.de

- A - D** = Fahrwege
- VF2** = an Schultagen; am letzten Schultag vor den Weihnachts-, Oster-, Pfingst- und Sommerferien sowie am ersten Schultag nach den Sommerferien um 2:05 Std. früher
- E** = bis Steinsberg Ortsmitte
- s** = nur an Schultagen
- sf** = nur an schulfreien Tagen
- SMD** = nur montags bis donnerstags an Schultagen



Montag - Freitag												
05												
06												
07	18 ^A _s	19 ^B _s										
08												
09	03 ^{sf}											
10												
11												
12												
13												
14												
15												



Am 24.12. und 31.12. Verkehr wie an Samstagen falls diese Tage nicht auf einen Sonntag fallen. Einschränkungen hierzu entnehmen Sie bitte der Tagespresse oder unter www.rvv.de Gültig ab 10.09.2024

A - B = Fahrwege **s** = nur an Schultagen **sf** = nur an schulfreien Tagen



Montag - Freitag

05																				
06																				
07	19 ^s	20 ^{A/s}																		
08																				
09																				
10																				
11																				

Am 24.12. und 31.12. Verkehr wie an Samstagen falls diese Tage nicht auf einen Sonntag fallen. Einschränkungen hierzu entnehmen Sie bitte der Tagespresse oder unter www.rvv.de Gültig ab 10.09.2024

A = fährt A **s** = nur an Schultagen

Fahrwege mit Fahrzeit in Minuten





Montag - Freitag

05

06

07 21^s

08

09

10

11

Fahrwege mit Fahrzeit in Minuten

- Steinsberg Ortsmitte
- ▶ ● Hainsacker Am Schlag
- 1 Stettwies
- 2 Benhof
- 3 Regendorf Regensburger Straße
- 4 -Ortsmitte
- 5 -Schloss
- 6 Edlhausen Gde. Regenstauf
- 9 Regenstauf Benzstr.
- 12 -Schulzentrum
- 15 -Eckert Schulen

Am 24.12. und 31.12. Verkehr wie an Samstagen falls diese Tage nicht auf einen Sonntag fallen. Einschränkungen hierzu entnehmen Sie bitte der Tagespresse oder unter www.rvv.de Gültig ab 10.09.2024

s = nur an Schultagen



Montag - Freitag

05

06

07 ^s 22

08

09

10

11

Fahrwege mit Fahrzeit in Minuten

- Steinsberg Ortsmitte
- ▶ ● Stettwies
- 1 Benhof
- 2 Regendorf Regensburger Straße
- 3 -Ortsmitte
- 4 -Schloss
- 5 Edlhausen Gde. Regenstau
- 8 Regenstau Benzstr.
- 11 -Schulzentrum
- 14 -Eckert Schulen

Am 24.12. und 31.12. Verkehr wie an Samstagen falls diese Tage nicht auf einen Sonntag fallen. Einschränkungen hierzu entnehmen Sie bitte der Tagespresse oder unter www.rvv.de Gültig ab 10.09.2024

s = nur an Schultagen

Montag - Freitag							
05							
06	57 ^C _S						
07							
08							
09							
10							
11							
12							
13	17 ^B _{Sf}	47 ^{VF2}					
14							
15							
16	19 ^A _{SMD}						
17							

Am 24.12. und 31.12. Verkehr wie an Samstagen falls diese Tage nicht auf einen Sonntag fallen. Einschränkungen hierzu entnehmen Sie bitte der Tagespresse oder unter www.rvv.de Gültig ab 10.09.2024

A - C = Fahrwege

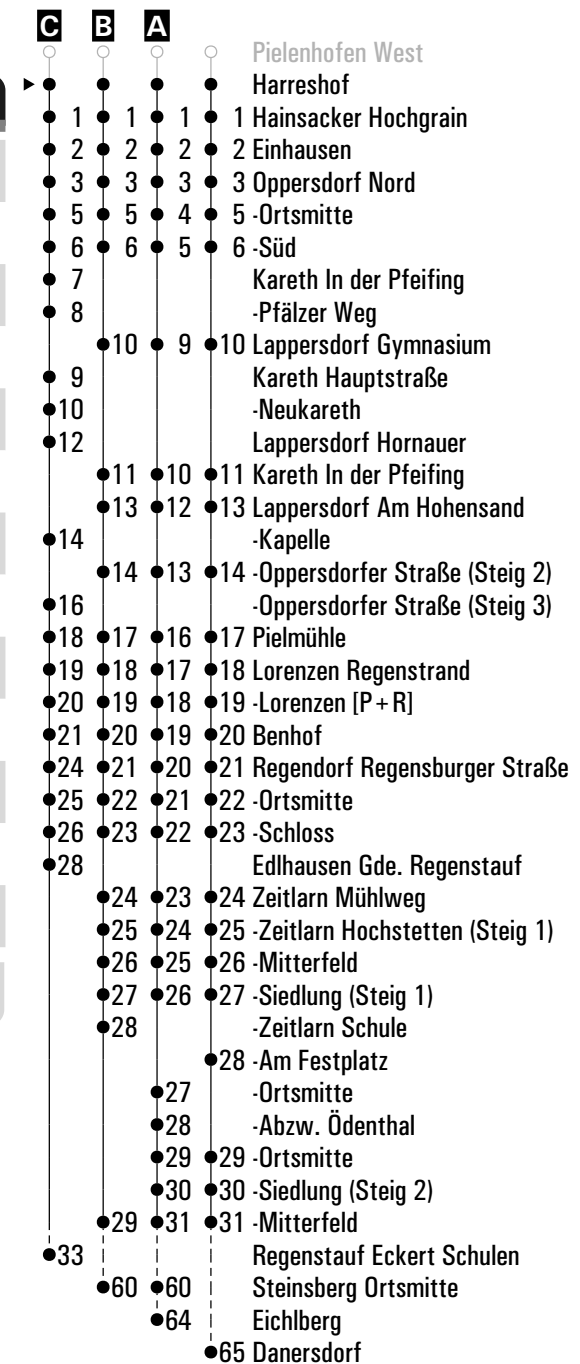
VF2 = an Schultagen; am letzten Schultag vor den Weihnachts-, Oster-, Pfingst- und Sommerferien sowie am ersten Schultag nach den Sommerferien um 2:05 Std. früher

s = nur an Schultagen

Sf = nur an schulfreien Tagen

SMD = nur montags bis donnerstags an Schultagen

Fahrwege mit Fahrzeit in Minuten



Montag - Freitag									
05									
06	58 ^C _s								
07									
08									
09									
10									
11									
12									
13	18 ^B _{sf}	48 ^{VF2}							
14									
15									
16	20 ^A _{sMD}								
17									

Am 24.12. und 31.12. Verkehr wie an Samstagen falls diese Tage nicht auf einen Sonntag fallen. Einschränkungen hierzu entnehmen Sie bitte der Tagespresse oder unter www.rvv.de Gültig ab 10.09.2024

A - C = Fahrwege

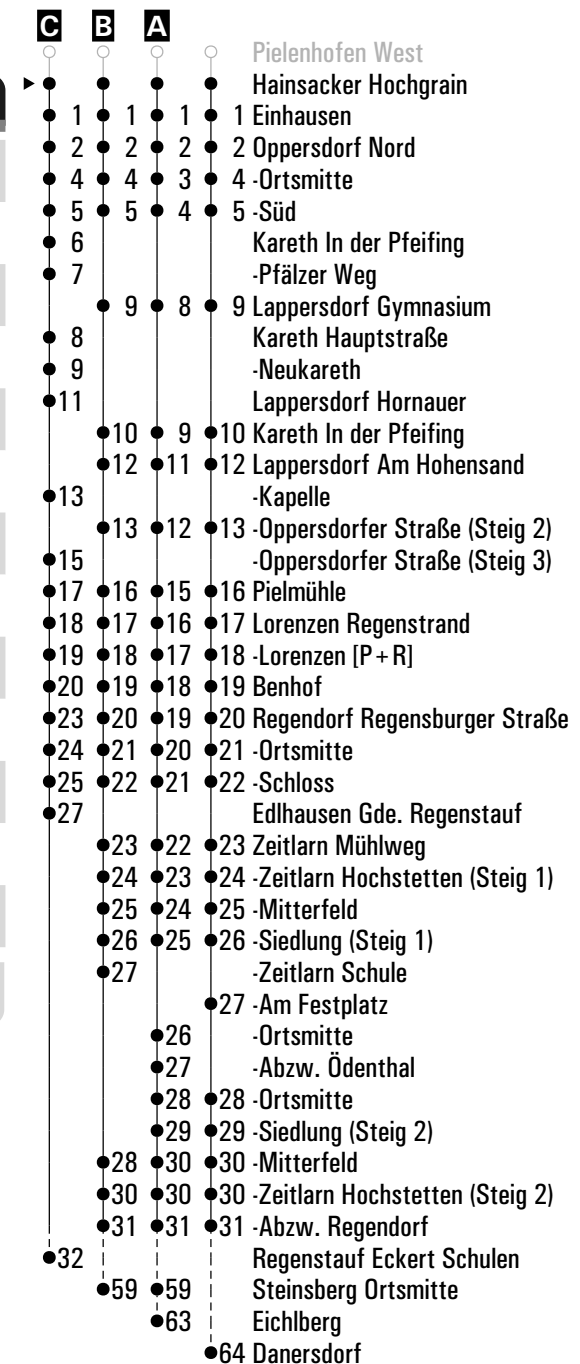
VF2 = an Schultagen; am letzten Schultag vor den Weihnachts-, Oster-, Pfingst- und Sommerferien sowie am ersten Schultag nach den Sommerferien um 2:05 Std. früher

s = nur an Schultagen

sf = nur an schulfreien Tagen

sMD = nur montags bis donnerstags an Schultagen

Fahrwege mit Fahrzeit in Minuten



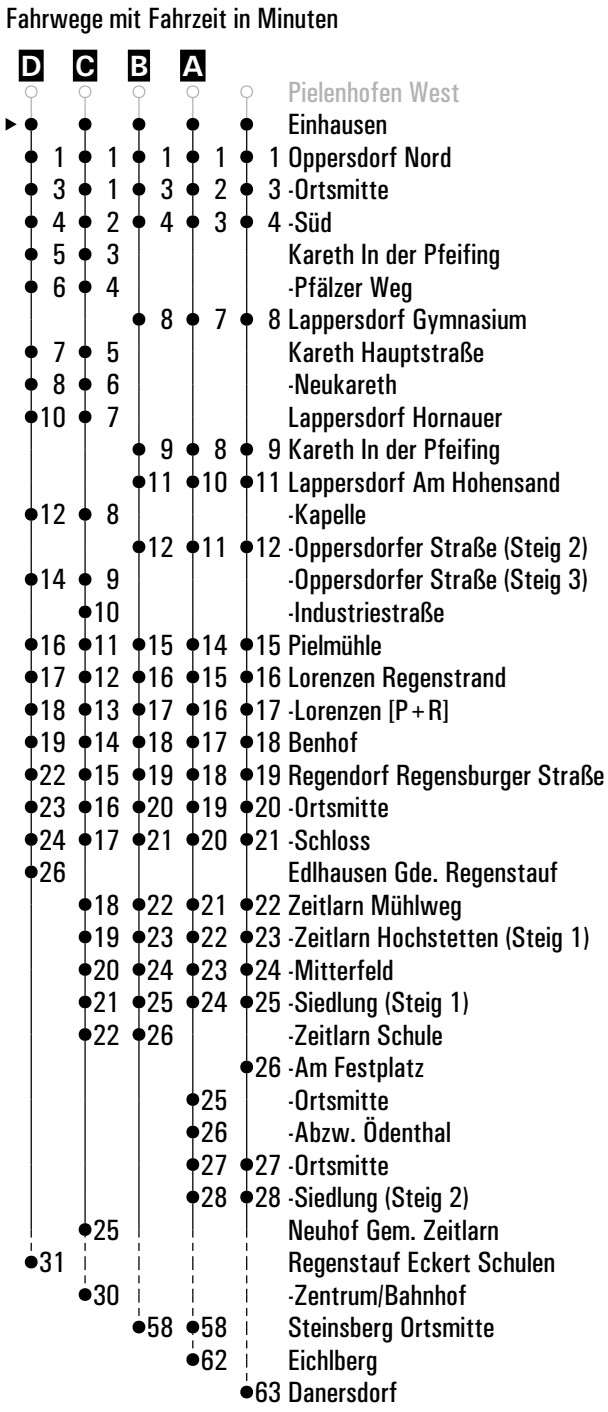


Montag - Freitag

05										
06	59 ^D _s									
07										
08										
09	07 ^C _{sf}									
10										
11										
12										
13	19 ^B _{sf}	49 ^{VF2}								
14										
15										
16	21 ^A _{SMD}									
17										

Am 24.12. und 31.12. Verkehr wie an Samstagen falls diese Tage nicht auf einen Sonntag fallen. Gültig ab 10.09.2024
 Einschränkungen hierzu entnehmen Sie bitte der Tagespresse oder unter www.rvv.de

- A - D** = Fahrwege
- VF2** = an Schultagen; am letzten Schultag vor den Weihnachts-, Oster-, Pfingst- und Sommerferien sowie am ersten Schultag nach den Sommerferien um 2:05 Std. früher
- s** = nur an Schultagen
- sf** = nur an schulfreien Tagen
- SMD** = nur montags bis donnerstags an Schultagen



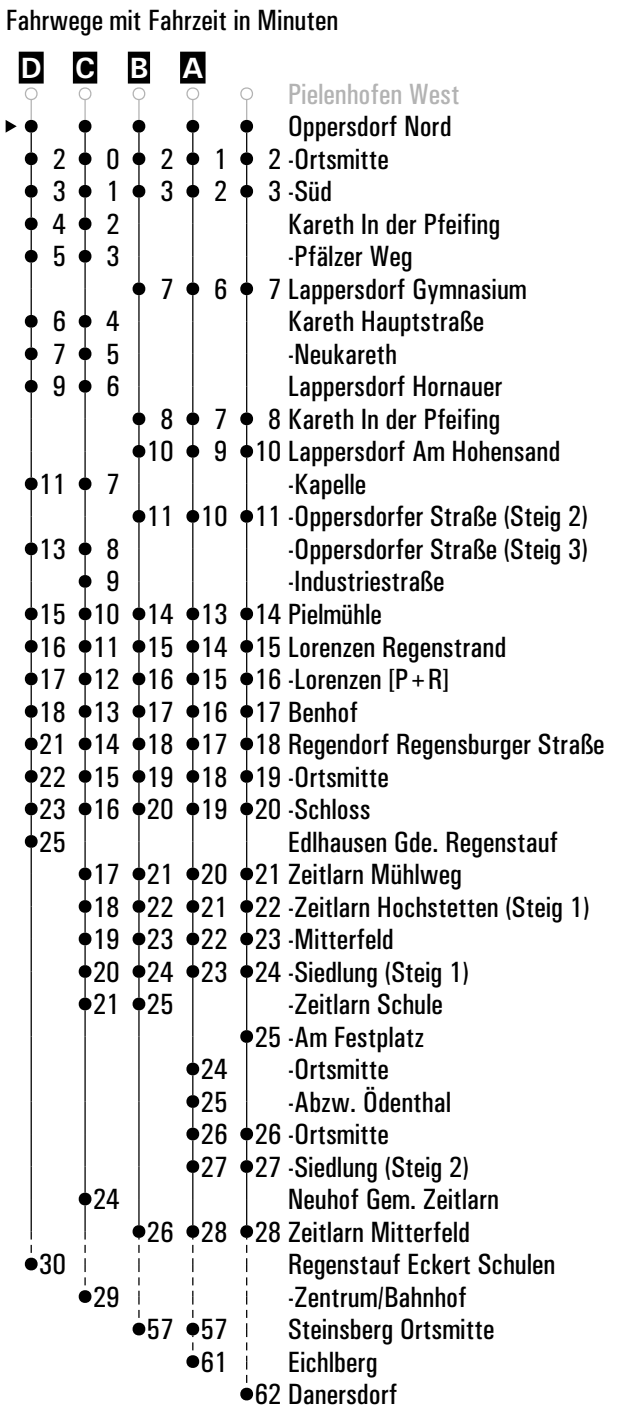


Montag - Freitag

05										
06										
07	00 ^D _s									
08										
09	08 ^C _{sf}									
10										
11										
12										
13	20 ^B _{sf}		50 ^{VF2}							
14										
15										
16	22 ^A _{sMD}									
17										

Am 24.12. und 31.12. Verkehr wie an Samstagen falls diese Tage nicht auf einen Sonntag fallen. Gültig ab 10.09.2024
 Einschränkungen hierzu entnehmen Sie bitte der Tagespresse oder unter www.rvv.de

- A-D** = Fahrwege
- VF2** = an Schultagen; am letzten Schultag vor den Weihnachts-, Oster-, Pfingst- und Sommerferien sowie am ersten Schultag nach den Sommerferien um 2:05 Std. früher
- s** = nur an Schultagen
- sf** = nur an schulfreien Tagen
- sMD** = nur montags bis donnerstags an Schultagen

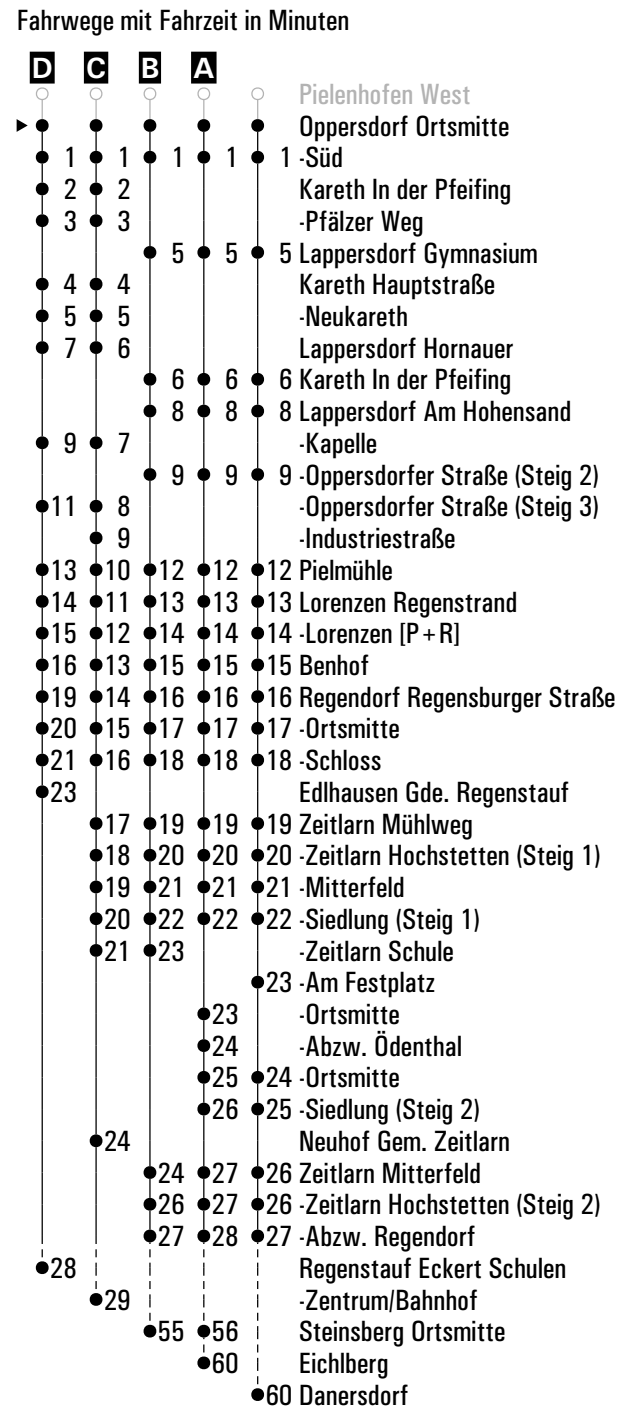


RVV 142 ^H Oppersdorf Ortsmitte ▶ Regenstauf Schulzentrum

Montag - Freitag	
05	
06	
07	02 ^D _s
08	
09	08 ^C _{sf}
10	
11	
12	
13	22 ^B _{sf} 52 ^{VF2}
14	
15	
16	23 ^A _{sMD}
17	

Am 24.12. und 31.12. Verkehr wie an Samstagen falls diese Tage nicht auf einen Sonntag fallen. Gültig ab 10.09.2024
Einschränkungen hierzu entnehmen Sie bitte der Tagespresse oder unter www.rvv.de

- A-D** = Fahrwege
- VF2** = an Schultagen; am letzten Schultag vor den Weihnachts-, Oster-, Pfingst- und Sommerferien sowie am ersten Schultag nach den Sommerferien um 2:05 Std. früher
- s** = nur an Schultagen
- sf** = nur an schulfreien Tagen
- sMD** = nur montags bis donnerstags an Schultagen





Montag - Freitag

05										
06										
07	03 ^D _s									
08										
09	09 ^C _{sf}									
10										
11										
12										
13	23 ^B _{sf}		53 ^{VF2}							
14										
15										
16	24 ^A _{SMD}									
17										

Am 24.12. und 31.12. Verkehr wie an Samstagen falls diese Tage nicht auf einen Sonntag fallen.
 Einschränkungen hierzu entnehmen Sie bitte der Tagespresse oder unter www.rvv.de

Gültig ab 10.09.2024

A-D = Fahrwege

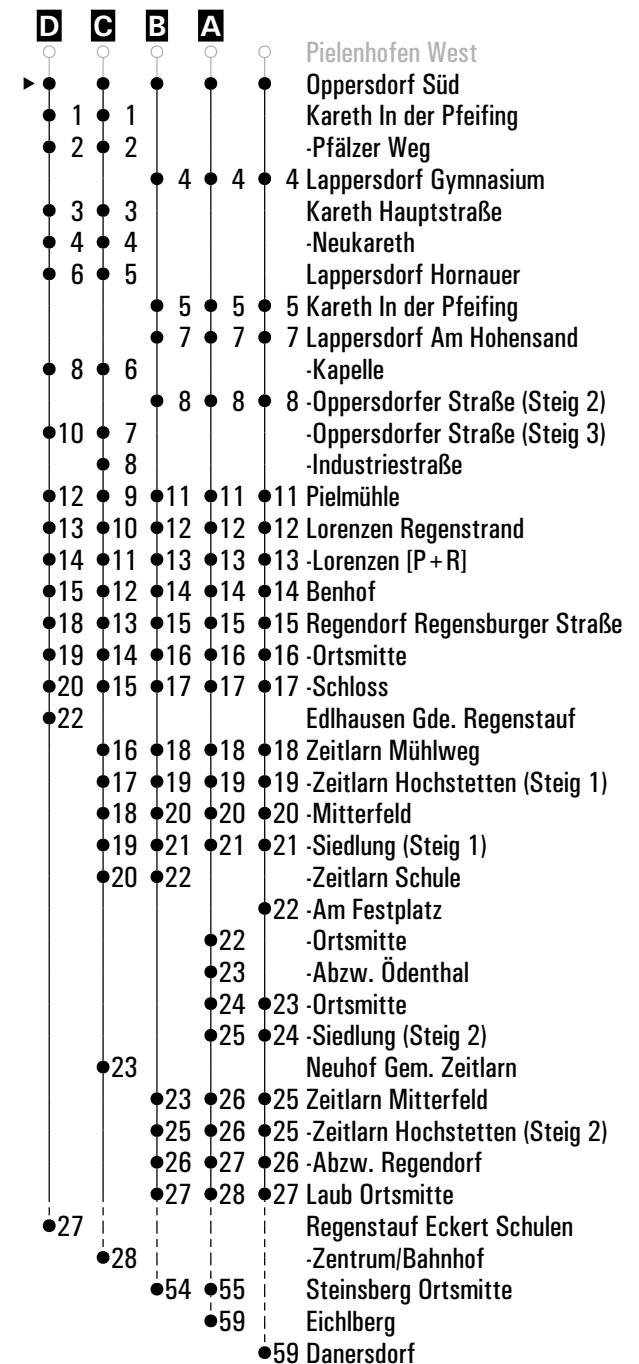
VF2 = an Schultagen; am letzten Schultag vor den Weihnachts-, Oster-, Pfingst- und Sommerferien sowie am ersten Schultag nach den Sommerferien um 2:05 Std. früher

s = nur an Schultagen

sf = nur an schulfreien Tagen

SMD = nur montags bis donnerstags an Schultagen

Fahrwege mit Fahrzeit in Minuten





Montag - Freitag

05																				
06																				
07	04	A																		
08		s																		
09	10	sf																		
10																				
11																				
12																				
13																				
14																				
15																				

Am 24.12. und 31.12. Verkehr wie an Samstagen falls diese Tage nicht auf einen Sonntag fallen. Einschränkungen hierzu entnehmen Sie bitte der Tagespresse oder unter www.rvv.de Gültig ab 10.09.2024

A = fährt A **s** = nur an Schultagen **sf** = nur an schulfreien Tagen

Fahrwege mit Fahrzeit in Minuten

- A**
- Steinsberg Ortsmitte
- Kareth In der Pfeifing
- 1 -Pfälzer Weg
- 2 -Hauptstraße
- 3 -Neukareth
- 5 ● 4 Lappersdorf Hornauer
- 7 ● 5 -Kapelle
- 9 ● 6 -Oppersdorfer Straße
- 7 -Industriestraße
- 11 ● 8 Pielmühle
- 12 ● 9 Lorenzen Regenstrand
- 13 ● 10 -Lorenzen [P+R]
- 14 ● 11 Benhof
- 17 ● 12 Regendorf Regensburger Straße
- 18 ● 13 -Ortsmitte
- 19 ● 14 -Schloss
- 21 Edlhausen Gde. Regenstauf
- 15 Zeitlarn Mühlweg
- 16 -Zeitlarn Hochstetten
- 17 -Mitterfeld
- 18 -Siedlung
- 19 -Zeitlarn Schule
- 22 Neuhof Gem. Zeitlarn
- 23 Brennthal
- 24 Regenstauf Bayernstr.
- 24 -Benzstr.
- 25 -Schulzentrum
- 26 -Eckert Schulen
- 25 -Post
- 27 -Zentrum/Bahnhof

RVV

142

Ⓜ Kareth Pfälzer Weg ► Regenstauf Zentrum/Bahnhof



Montag - Freitag

05															
06															
07	05 ^A _s														
08															
09	11 ^{sf}														
10															
11															
12															
13															
14															
15															

Am 24.12. und 31.12. Verkehr wie an Samstagen falls diese Tage nicht auf einen Sonntag fallen. Einschränkungen hierzu entnehmen Sie bitte der Tagespresse oder unter www.rvv.de Gültig ab 10.09.2024

A = fährt A

s = nur an Schultagen

sf = nur an schulfreien Tagen

Fahrwege mit Fahrzeit in Minuten

- A** ○ Steinsberg Ortsmitte
- Kareth Pfälzer Weg
- 1 1-Hauptstraße
- 2 2-Neukareth
- 4 3 Lappersdorf Hornauer
- 6 4-Kapelle
- 8 5-Oppersdorfer Straße
- 6-Industriestraße
- 10 7 Pielmühle
- 11 8 Lorenzen Regenstrand
- 12 9-Lorenzen [P+R]
- 13 10 Benhof
- 16 11 Regendorf Regensburger Straße
- 17 12-Ortsmitte
- 18 13-Schloss
- 20 Edlhausen Gde. Regenstauf
- 14 Zeitlarn Mühlweg
- 15 -Zeitlarn Hochstetten
- 16 -Mitterfeld
- 17 -Siedlung
- 18-Zeitlarn Schule
- 21 Neuhof Gem. Zeitlarn
- 22 Brennthal
- 23 Regenstauf Bayernstr.
- 23 -Benzstr.
- 24 -Schulzentrum
- 25 -Eckert Schulen
- 24 -Post
- 26 -Zentrum/Bahnhof



Montag - Freitag

11											
12											
13	12 ^{VF}	27 ^C _{sf}	57 ^{VF2}								
14											
15											
16	28 ^B _{SMD}	55 ^A _*									
17											

Am 24.12. und 31.12. Verkehr wie an Samstagen falls diese Tage nicht auf einen Sonntag fallen. Einschränkungen hierzu entnehmen Sie bitte der Tagespresse oder unter www.rvv.de Gültig ab 10.09.2024

A - C = Fahrwege

VF = an Schultagen; am letzten Schultag vor den Weihnachts-, Oster- und Pfingstferien sowie an den ersten beiden Schultagen nach den Sommerferien um 1:45 Std., am letzten Schultag vor den Sommerferien um 2:30 Std. früher

VF2 = an Schultagen; am letzten Schultag vor den Weihnachts-, Oster-, Pfingst- und Sommerferien sowie am ersten Schultag nach den Sommerferien um 2:05 Std. früher

sf = nur an schulfreien Tagen

sMD = nur montags bis donnerstags an Schultagen

***** = nur montags und dienstags an Schultagen; nicht am ersten Schultag nach den Sommerferien

Fahrwege mit Fahrzeit in Minuten

C	B	A	
1	1	1	Pielenhofen West
3	3	3	Lappersdorf Gymnasium
4	4	4	1 Kareth In der Pfeifing
7	7	7	3 Lappersdorf Am Hohensand
8	8	8	4 -Oppersdorfer Straße
9	9	9	7 Pielmühle
10	10	10	8 Lorenzen Regenstrand
11	11	11	9 -Lorenzen [P+R]
12	12	12	10 Benhof
13	13	13	11 Regendorf Regensburger Straße
14	14	14	12 -Ortsmitte
15	15	15	13 -Schloss
16	16	16	14 Zeitlarn Mühlweg
17	17	17	15 -Zeitlarn Hochstetten (Steig 1)
18	18	18	16 -Mitterfeld
19	19	19	17 -Siedlung (Steig 1)
20	20	20	-Zeitlarn Schule
21	21	21	18 -Am Festplatz
22	22	22	-Ortsmitte
23	23	23	-Abzw. Ödenthal
24	24	24	19 -Ortsmitte
25	25	25	20 -Siedlung (Steig 2)
26	26	26	21 -Mitterfeld
27	27	27	21 -Zeitlarn Hochstetten (Steig 2)
31	31	31	22 -Abzw. Regendorf
32	32	32	23 Laub Ortsmitte
33	33	33	24 -Lerchenbuckl
34	34	34	25 -Abzw. Sandheim
36	36	36	26 Brennthal
37	37	37	27 Regenstauf Bayernstr.
38	38	38	31 -Schulzentrum
39	39	39	34 -Post
41	41	41	-Zentrum/Bahnhof
42	42	42	36 -Regenbrücke
43	43	43	37 -Straßäcker
44	44	44	38 -Beethovenstraße
45	45	45	Diesenbach Buchenloher Str.
46	46	46	-Schule
47	47	47	Kühthal
48	48	48	Eitlbrunn Kirche
49	49	49	Steinsberg Sportplatz
50	50	50	-Ortsmitte
51	51	51	Hohenwarth bei Steinsberg
53	53	53	Buchenlohe
54	54	54	Eichlberg
55	55	55	39 Wöhrhof
			52 55 Danersdorf

Montag - Freitag													
05													
06													
07	06 ^A _s												
08													
09	12 ^{sf}												
10													
11													
12													
13													
14													
15													

- **A**
- Steinsberg Ortsmitte
- Kareth Hauptstraße
- 1 -Neukareth
- 3 ● 2 Lappersdorf Hornauer
- 5 ● 3 -Kapelle
- 7 ● 4 -Oppersdorfer Straße
- 5 -Industriestraße
- 9 ● 6 Pielmühle
- 10 ● 7 Lorenzen Regenstrand
- 11 ● 8 -Lorenzen [P + R]
- 12 ● 9 Benhof
- 15 ● 10 Regendorf Regensburger Straße
- 16 ● 11 -Ortsmitte
- 17 ● 12 -Schloss
- 19 Edlhausen Gde. Regenstauf
- 13 Zeitlarn Mühlweg
- 14 -Zeitlarn Hochstetten
- 15 -Mitterfeld
- 16 -Siedlung
- 17 -Zeitlarn Schule
- 20 Neuhof Gem. Zeitlarn
- 21 Brennthal
- 22 Regenstauf Bayernstr.
- 22 -Benzstr.
- 23 -Schulzentrum
- 24 -Eckert Schulen
- 23 -Post
- 25 -Zentrum/Bahnhof

Am 24.12. und 31.12. Verkehr wie an Samstagen falls diese Tage nicht auf einen Sonntag fallen. Einschränkungen hierzu entnehmen Sie bitte der Tagespresse oder unter www.rvv.de Gültig ab 10.09.2024

A = fährt A **s** = nur an Schultagen **sf** = nur an schulfreien Tagen

RVV **142** **H Neukareth Steig 2**
▶ Regenstauf Zentrum/Bahnhof

Montag - Freitag	
05	
06	
07	07 ^A / _s
08	
09	13 ^{sf}
10	
11	
12	
13	
14	
15	

Am 24.12. und 31.12. Verkehr wie an Samstagen falls diese Tage nicht auf einen Sonntag fallen. Einschränkungen hierzu entnehmen Sie bitte der Tagespresse oder unter www.rvv.de Gültig ab 10.09.2024

A = fährt A **s** = nur an Schultagen **sf** = nur an schulfreien Tagen

- Fahrwege mit Fahrzeit in Minuten
- A** ○ Steinsberg Ortsmitte
 - Neukareth
 - 2 ● 1 Lappersdorf Hornauer
 - 4 ● 2 -Kapelle
 - 6 ● 3 -Oppersdorfer Straße
 - ● 4 -Industriestraße
 - 8 ● 5 Pielmühle
 - 9 ● 6 Lorenzen Regenstrand
 - 10 ● 7 -Lorenzen [P+R]
 - 11 ● 8 Benhof
 - 14 ● 9 Regendorf Regensburger Straße
 - 15 ● 10 -Ortsmitte
 - 16 ● 11 -Schloss
 - 18 ● Edlhausen Gde. Regenstauf
 - ● 12 Zeitlarn Mühlweg
 - ● 13 -Zeitlarn Hochstetten
 - ● 14 -Mitterfeld
 - ● 15 -Siedlung
 - ● 16 -Zeitlarn Schule
 - ● 19 Neuhof Gem. Zeitlarn
 - ● 20 Brennthal
 - ● 21 Regenstauf Bayernstr.
 - 21 ● -Benzstr.
 - 22 ● -Schulzentrum
 - 23 ● -Eckert Schulen
 - ● 22 -Post
 - ● 24 -Zentrum/Bahnhof



Montag - Freitag

05

06

07 09 **A**
s

08

09 14 **sf**

10

11

12

13

14

15

Am 24.12. und 31.12. Verkehr wie an Samstagen falls diese Tage nicht auf einen Sonntag fallen. Einschränkungen hierzu entnehmen Sie bitte der Tagespresse oder unter www.rvv.de Gültig ab 10.09.2024

A = fährt A

s = nur an Schultagen

sf = nur an schulfreien Tagen

Fahrwege mit Fahrzeit in Minuten

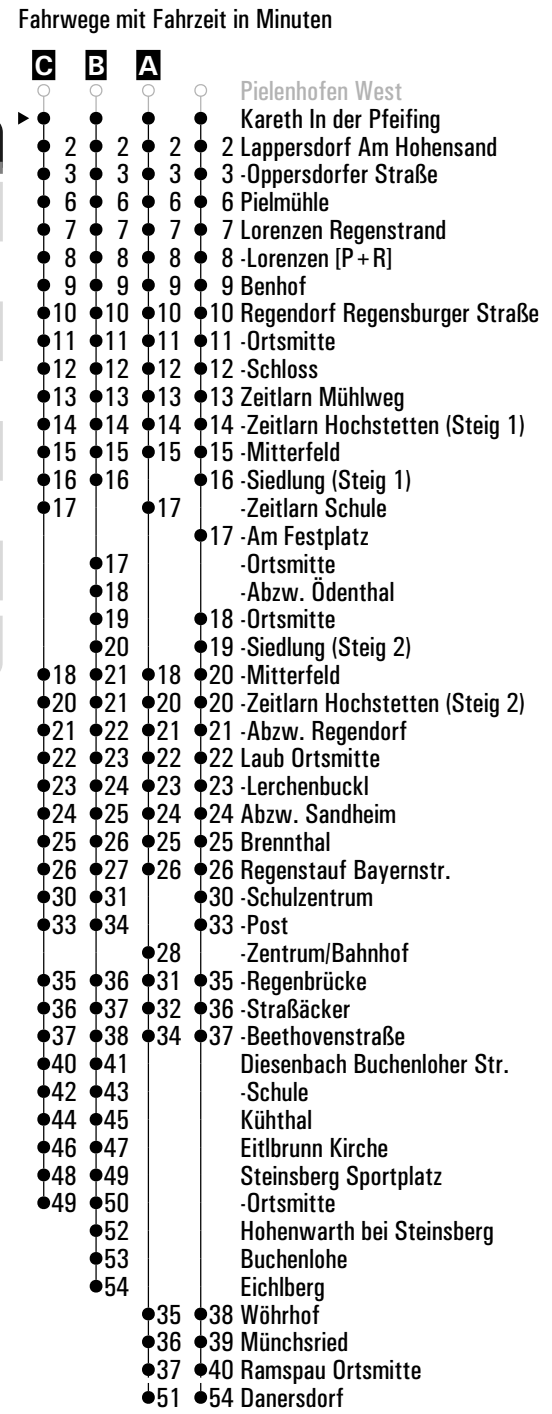


RVV 142 ^H Kareth In der Pfeifing ▶ Regenstauf Schulzentrum

Montag - Freitag	
11	
12	
13	13 ^{VF} 28 ^{C_{sf}} 58 ^{VF2}
14	
15	
16	29 ^{B_{SMD}} 56 ^{A_*}
17	

Am 24.12. und 31.12. Verkehr wie an Samstagen falls diese Tage nicht auf einen Sonntag fallen. Einschränkungen hierzu entnehmen Sie bitte der Tagespresse oder unter www.rvv.de Gültig ab 10.09.2024

- A - C** = Fahrwege
- VF** = an Schultagen; am letzten Schultag vor den Weihnachts-, Oster- und Pfingstferien sowie an den ersten beiden Schultagen nach den Sommerferien um 1:45 Std., am letzten Schultag vor den Sommerferien um 2:30 Std. früher
- VF2** = an Schultagen; am letzten Schultag vor den Weihnachts-, Oster-, Pfingst- und Sommerferien sowie am ersten Schultag nach den Sommerferien um 2:05 Std. früher
- sf** = nur an schulfreien Tagen
- sMD** = nur montags bis donnerstags an Schultagen
- *** = nur montags und dienstags an Schultagen; nicht am ersten Schultag nach den Sommerferien

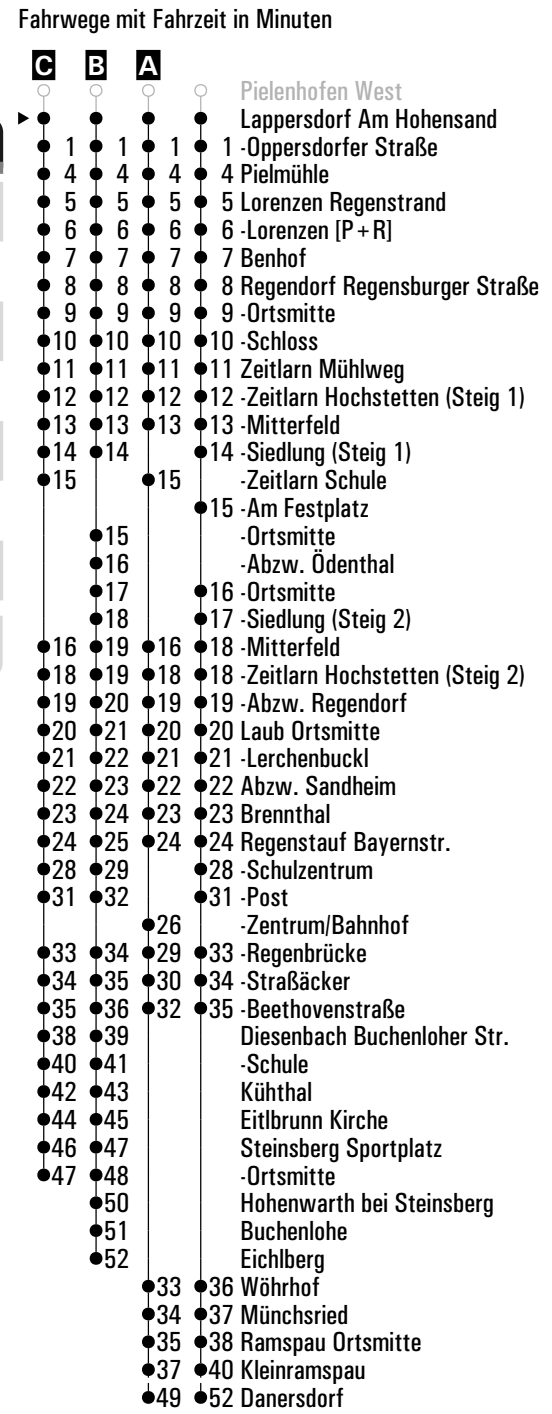


RVV 142 ^H Lappersdorf Am Hohensand ▶ Regenstauf Schulzentrum

Montag - Freitag	
11	
12	
13	15 ^{VF} 30 ^{Csf}
14	00 ^{VF2}
15	
16	31 ^{BsMD} 58 ^{A*}
17	

Am 24.12. und 31.12. Verkehr wie an Samstagen falls diese Tage nicht auf einen Sonntag fallen. Einschränkungen hierzu entnehmen Sie bitte der Tagespresse oder unter www.rvv.de Gültig ab 10.09.2024

- A - C** = Fahrwege
- VF** = an Schultagen; am letzten Schultag vor den Weihnachts-, Oster- und Pfingstferien sowie an den ersten beiden Schultagen nach den Sommerferien um 1:45 Std., am letzten Schultag vor den Sommerferien um 2:30 Std. früher
- VF2** = an Schultagen; am letzten Schultag vor den Weihnachts-, Oster-, Pfingst- und Sommerferien sowie am ersten Schultag nach den Sommerferien um 2:05 Std. früher
- sf** = nur an schulfreien Tagen
- sMD** = nur montags bis donnerstags an Schultagen
- *** = nur montags und dienstags an Schultagen; nicht am ersten Schultag nach den Sommerferien





Montag - Freitag

05																				
06																				
07	11	A																		
08																				
09	15	sf																		
10																				
11																				
12																				
13																				
14																				
15																				

- A** ○ Steinsberg Ortsmitte
- Lappersdorf Kapelle
- 2 ● 1 -Oppersdorfer Straße
- 2 -Industriestraße
- 4 ● 3 Pielmühle
- 5 ● 4 Lorenzen Regenstrand
- 6 ● 5 -Lorenzen [P+R]
- 7 ● 6 Benhof
- 10 ● 7 Regendorf Regensburger Straße
- 11 ● 8 -Ortsmitte
- 12 ● 9 -Schloss
- 14 ● Edlhausen Gde. Regenstauf
- 10 Zeitlarn Mühlweg
- 11 -Zeitlarn Hochstetten
- 12 -Mitterfeld
- 13 -Siedlung
- 14 -Zeitlarn Schule
- 17 Neuhof Gem. Zeitlarn
- 18 Brenthal
- 19 Regenstauf Bayernstr.
- 17 -Benzstr.
- 18 -Schulzentrum
- 19 -Eckert Schulen
- 20 -Post
- 22 -Zentrum/Bahnhof

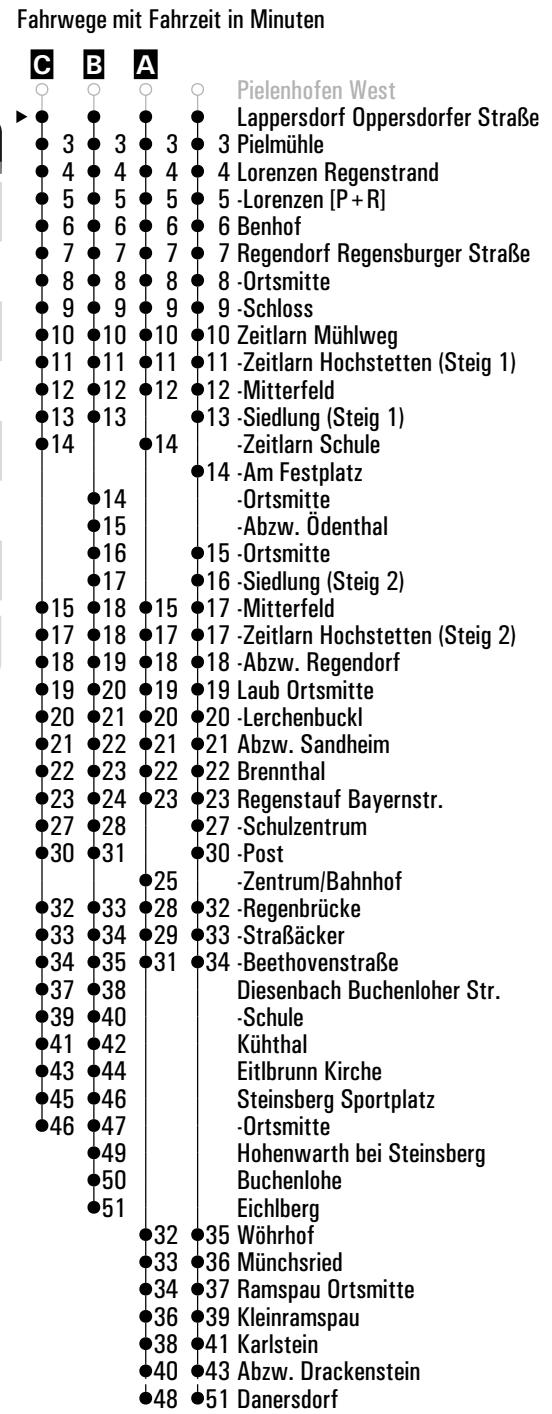
Am 24.12. und 31.12. Verkehr wie an Samstagen falls diese Tage nicht auf einen Sonntag fallen. Einschränkungen hierzu entnehmen Sie bitte der Tagespresse oder unter www.rvv.de Gültig ab 10.09.2024

A = fährt A **s** = nur an Schultagen **sf** = nur an schulfreien Tagen

Montag - Freitag	
11	
12	
13	16 ^{VF} 31 ^{Csf}
14	01 ^{VF2}
15	
16	32 ^{BsMD} 59 ^{A*}
17	

Am 24.12. und 31.12. Verkehr wie an Samstagen falls diese Tage nicht auf einen Sonntag fallen. Einschränkungen hierzu entnehmen Sie bitte der Tagespresse oder unter www.rvv.de Gültig ab 10.09.2024

- A - C** = Fahrwege
- VF** = an Schultagen; am letzten Schultag vor den Weihnachts-, Oster- und Pfingstferien sowie an den ersten beiden Schultagen nach den Sommerferien um 1:45 Std., am letzten Schultag vor den Sommerferien um 2:30 Std. früher
- VF2** = an Schultagen; am letzten Schultag vor den Weihnachts-, Oster-, Pfingst- und Sommerferien sowie am ersten Schultag nach den Sommerferien um 2:05 Std. früher
- sf** = nur an schulfreien Tagen
- sMD** = nur montags bis donnerstags an Schultagen
- *** = nur montags und dienstags an Schultagen; nicht am ersten Schultag nach den Sommerferien





Montag - Freitag

05																				
06																				
07	13																			
08																				
09	16																			
10																				
11																				
12	16																			
13																				
14																				
15																				
16																				
17																				
18																				

- A** Steinsberg Ortsmitte
- Lappersdorf Oppersdorfer Straße
- 1 -Industriestraße
- 2 2 Pielmühle
- 3 3 Lorenzen Regenstrand
- 4 4 -Lorenzen [P + R]
- 5 5 Benhof
- 8 6 Regendorf Regensburger Straße
- 9 7 -Ortsmitte
- 10 8 -Schloss
- 12 Edlhausen Gde. Regenstauf
- 9 Zeitlarn Mühlweg
- 10 -Zeitlarn Hochstetten
- 11 -Mitterfeld
- 12 -Siedlung
- 13 -Zeitlarn Schule
- 16 Neuhof Gem. Zeitlarn
- 17 Brennthal
- 18 Regenstauf Bayernstr.
- 15 -Benzstr.
- 16 -Schulzentrum
- 17 -Eckert Schulen
- 19 -Post
- 21 -Zentrum/Bahnhof

Am 24.12. und 31.12. Verkehr wie an Samstagen falls diese Tage nicht auf einen Sonntag fallen. Einschränkungen hierzu entnehmen Sie bitte der Tagespresse oder unter www.rvv.de Gültig ab 10.09.2024

A = fährt A **s** = nur an Schultagen



Montag - Freitag

05																				
06																				
07																				
08																				
09	17																			
10																				
11																				
12	17																			
13																				
14																				
15																				
16																				
17																				
18																				
19																				
20																				
21																				
22																				
23																				

Fahrwege mit Fahrzeit in Minuten

- Kneiting
- ▶ ● Lappersdorf Industriestraße
- 1 Pielmühle
- 2 Lorenzen Regenstrand
- 3 -Lorenzen [P + R]
- 4 Benhof
- 5 Regendorf Regensburger Straße
- 6 -Ortsmitte
- 7 -Schloss
- 8 Zeitlarn Mühlweg
- 9 -Zeitlarn Hochstetten
- 10 -Mitterfeld
- 11 -Siedlung
- 12 -Zeitlarn Schule
- 15 Neuhof Gem. Zeitlarn
- 16 Brennthal
- 17 Regenstauf Bayernstr.
- 18 -Post
- 20 -Zentrum/Bahnhof

Am 24.12. und 31.12. Verkehr wie an Samstagen falls diese Tage nicht auf einen Sonntag fallen. Einschränkungen hierzu entnehmen Sie bitte der Tagespresse oder unter www.rvv.de Gültig ab 10.09.2024



Montag - Freitag

07	15 _E _s																			
08																				
09	18																			
10																				
11																				
12	18																			
13	19 _A _{VF}	34 _D _{sf}																		
14	04 _A _{VF2}																			
15																				
16	35 _C _{sMD}																			
17	02 _B _*																			

Am 24.12. und 31.12. Verkehr wie an Samstagen falls diese Tage nicht auf einen Sonntag fallen.
Einschränkungen hierzu entnehmen Sie bitte der Tagespresse oder unter www.rvv.de

Gültig ab 10.09.2024

A - E = Fahrwege

VF = an Schultagen; am letzten Schultag vor den Weihnachts-, Oster- und Pfingstferien sowie an den ersten beiden Schultagen nach den Sommerferien um 1:45 Std., am letzten Schultag vor den Sommerferien um 2:30 Std. früher

VF2 = an Schultagen; am letzten Schultag vor den Weihnachts-, Oster-, Pfingst- und Sommerferien sowie am ersten Schultag nach den Sommerferien um 2:05 Std. früher

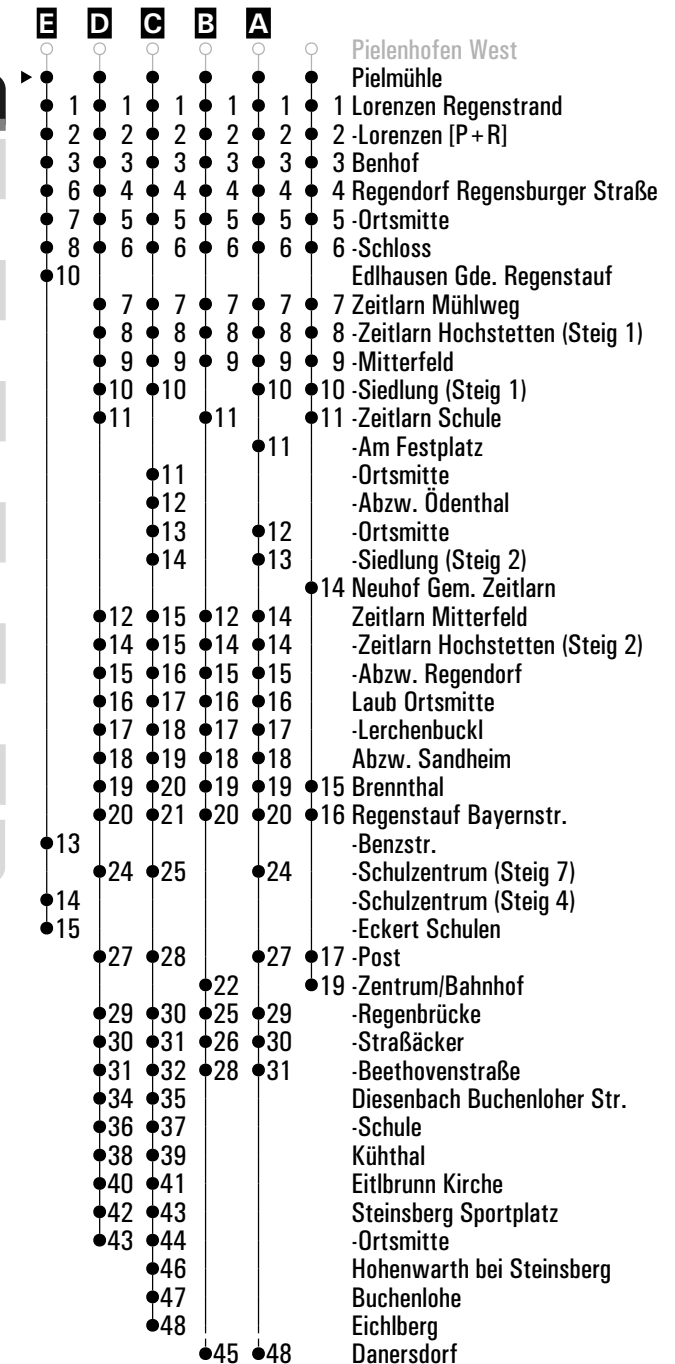
s = nur an Schultagen

sf = nur an schulfreien Tagen

sMD = nur montags bis donnerstags an Schultagen

***** = nur montags und dienstags an Schultagen; nicht am ersten Schultag nach den Sommerferien

Fahrwege mit Fahrzeit in Minuten



Montag - Freitag	
07	16 ^E _s
08	
09	19
10	
11	
12	19
13	20 ^A _{VF} 35 ^D _{sf}
14	05 ^A _{VF2}
15	
16	36 ^C _{sMD}
17	03 ^B _*

Am 24.12. und 31.12. Verkehr wie an Samstagen falls diese Tage nicht auf einen Sonntag fallen.
Einschränkungen hierzu entnehmen Sie bitte der Tagespresse oder unter www.rvv.de

Gültig ab 10.09.2024

A - E = Fahrwege

VF = an Schultagen; am letzten Schultag vor den Weihnachts-, Oster- und Pfingstferien sowie an den ersten beiden Schultagen nach den Sommerferien um 1:45 Std., am letzten Schultag vor den Sommerferien um 2:30 Std. früher

VF2 = an Schultagen; am letzten Schultag vor den Weihnachts-, Oster-, Pfingst- und Sommerferien sowie am ersten Schultag nach den Sommerferien um 2:05 Std. früher

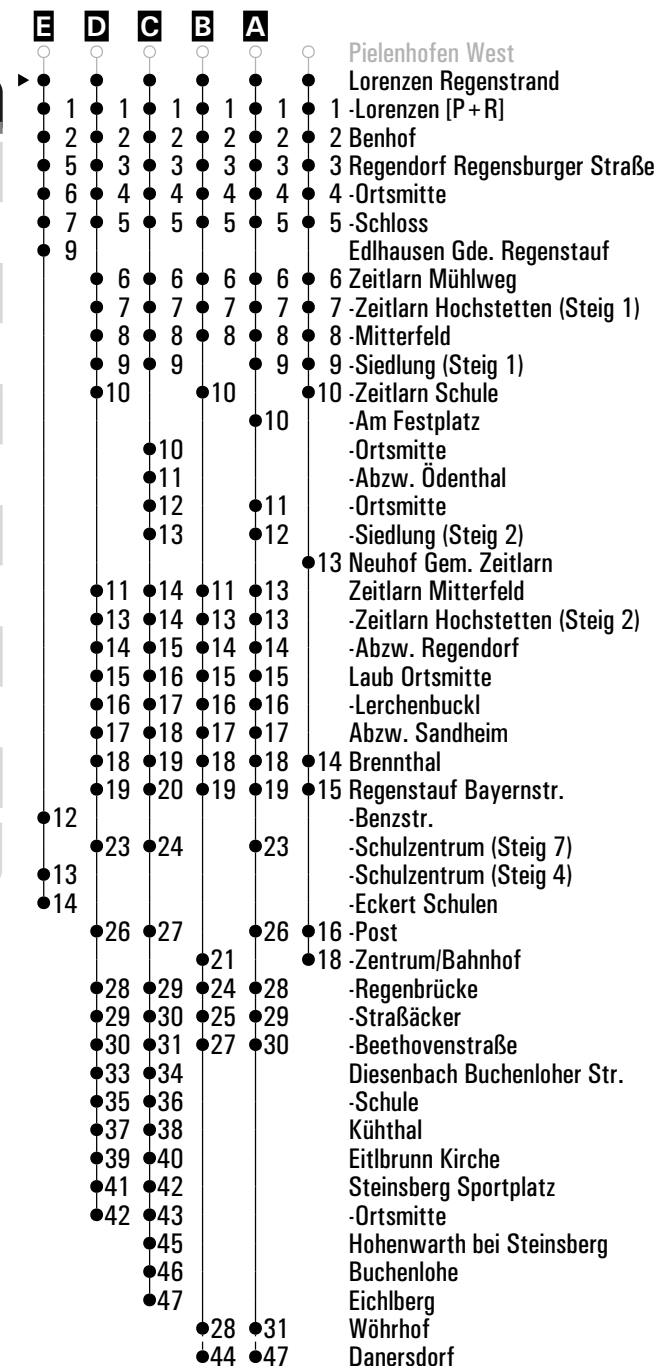
s = nur an Schultagen

sf = nur an schulfreien Tagen

sMD = nur montags bis donnerstags an Schultagen

***** = nur montags und dienstags an Schultagen; nicht am ersten Schultag nach den Sommerferien

Fahrwege mit Fahrzeit in Minuten





Montag - Freitag

07	17 ^E _s									
08										
09	20									
10										
11										
12	20									
13	21 ^A _{VF}	36 ^D _{sf}								
14	06 ^A _{VF2}									
15										
16	37 ^C _{sMD}									
17	04 ^B _*									

Am 24.12. und 31.12. Verkehr wie an Samstagen falls diese Tage nicht auf einen Sonntag fallen. Gültig ab 10.09.2024
 Einschränkungen hierzu entnehmen Sie bitte der Tagespresse oder unter www.rvv.de

A - E = Fahrwege

VF = an Schultagen; am letzten Schultag vor den Weihnachts-, Oster- und Pfingstferien sowie an den ersten beiden Schultagen nach den Sommerferien um 1:45 Std., am letzten Schultag vor den Sommerferien um 2:30 Std. früher

VF2 = an Schultagen; am letzten Schultag vor den Weihnachts-, Oster-, Pfingst- und Sommerferien sowie am ersten Schultag nach den Sommerferien um 2:05 Std. früher

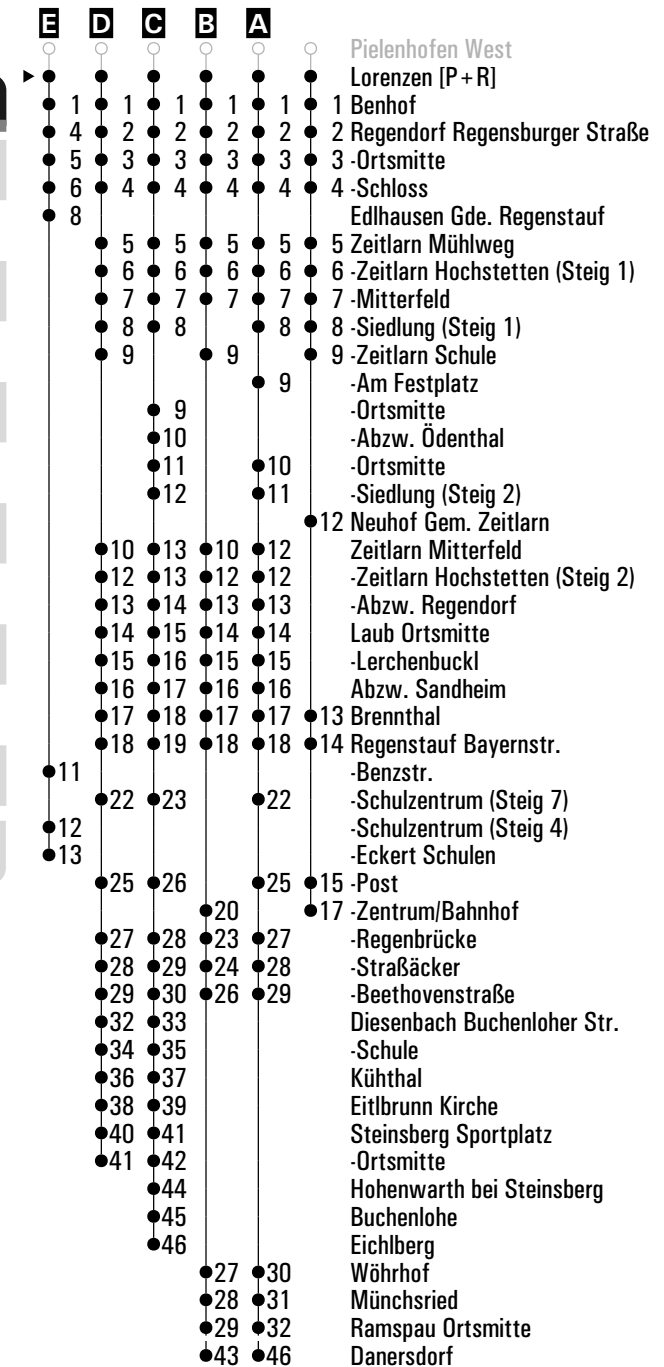
s = nur an Schultagen

sf = nur an schulfreien Tagen

sMD = nur montags bis donnerstags an Schultagen

***** = nur montags und dienstags an Schultagen; nicht am ersten Schultag nach den Sommerferien

Fahrwege mit Fahrzeit in Minuten

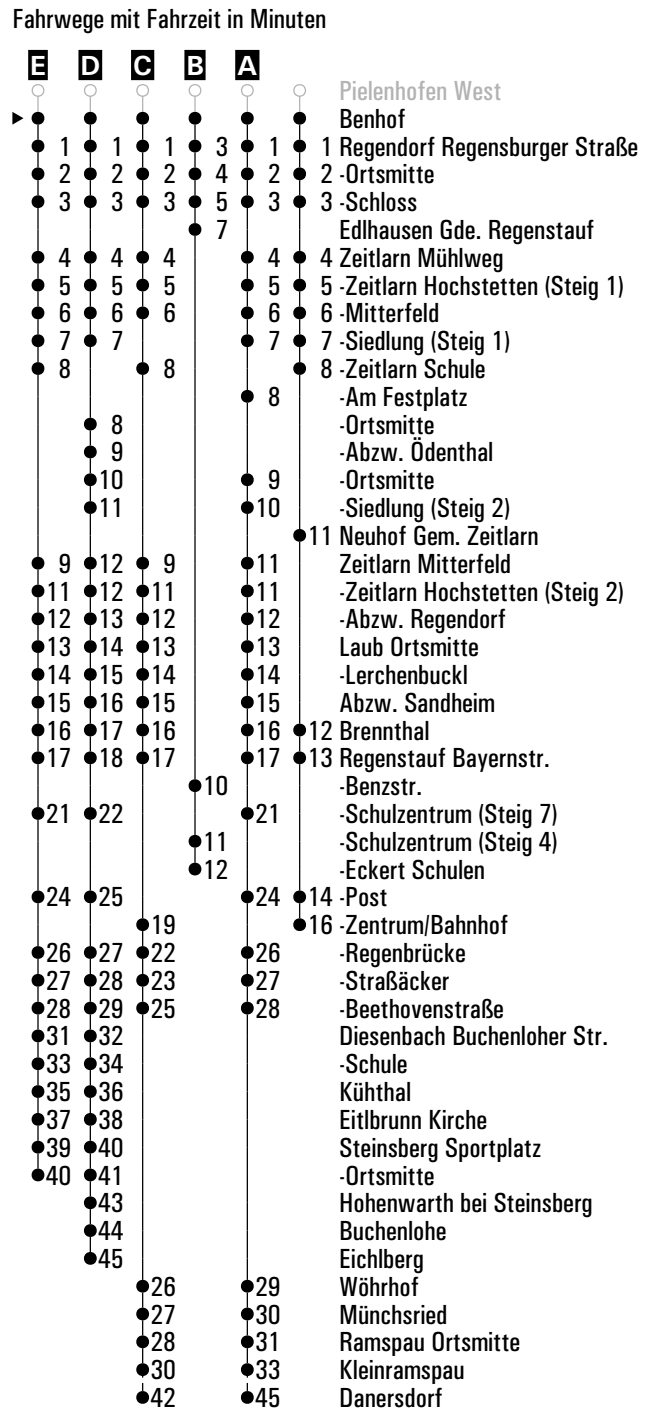


RVV 142 ^H Benhof ▶ Regenstauf Schulzentrum

Montag - Freitag	
07	18 _s ^B 23 _s ^B
08	
09	21
10	
11	
12	21
13	22 _{VF} ^A 37 _{sf} ^E
14	07 _{VF2} ^A
15	
16	38 _{sMD} ^D
17	05 _* ^C

Am 24.12. und 31.12. Verkehr wie an Samstagen falls diese Tage nicht auf einen Sonntag fallen. Gültig ab 10.09.2024
Einschränkungen hierzu entnehmen Sie bitte der Tagespresse oder unter www.rvv.de

- A - E** = Fahrwege
- VF** = an Schultagen; am letzten Schultag vor den Weihnachts-, Oster- und Pfingstferien sowie an den ersten beiden Schultagen nach den Sommerferien um 1:45 Std., am letzten Schultag vor den Sommerferien um 2:30 Std. früher
- VF2** = an Schultagen; am letzten Schultag vor den Weihnachts-, Oster-, Pfingst- und Sommerferien sowie am ersten Schultag nach den Sommerferien um 2:05 Std. früher
- s** = nur an Schultagen
- sf** = nur an schulfreien Tagen
- sMD** = nur montags bis donnerstags an Schultagen
- *** = nur montags und dienstags an Schultagen; nicht am ersten Schultag nach den Sommerferien



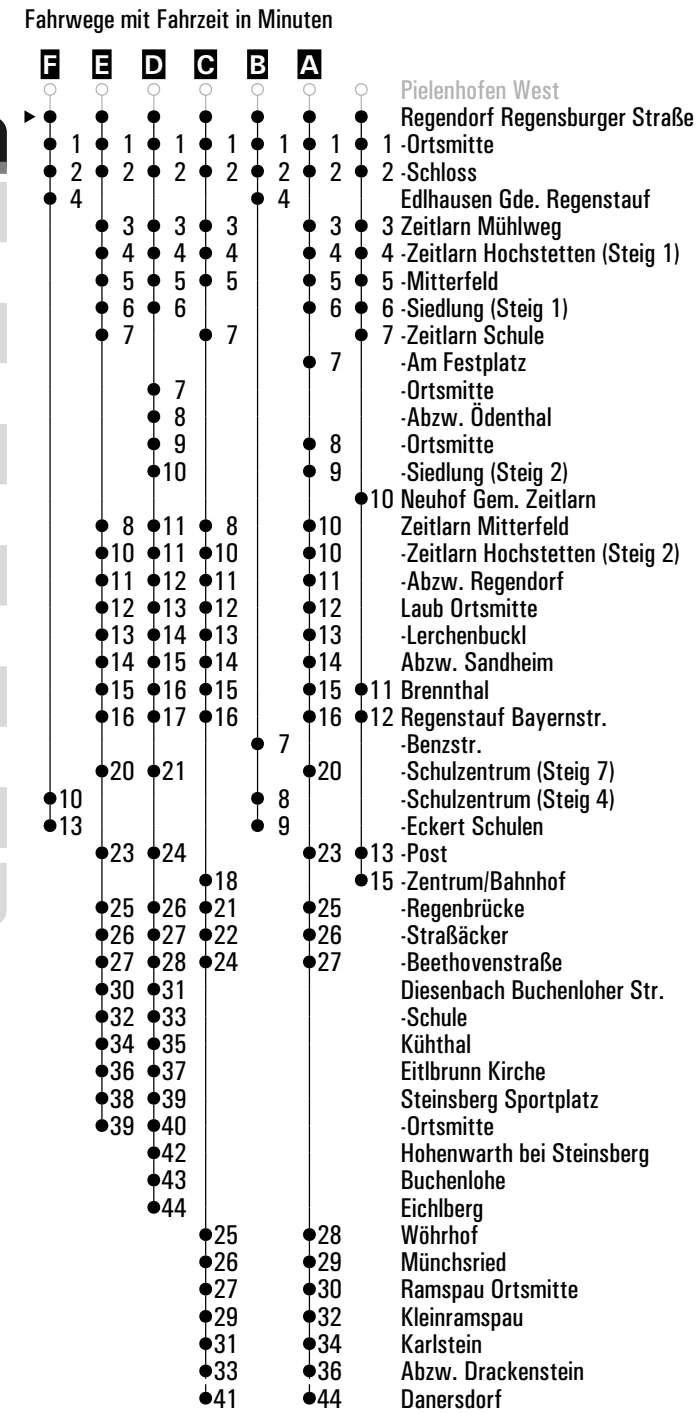


Montag - Freitag

07	21 _B _S	23 _F _S	24 _B _S																	
08																				
09	22																			
10																				
11																				
12	22																			
13	23 _A _{VF}	38 _E _{Sf}																		
14	08 _A _{VF2}																			
15																				
16	39 _D _{SMD}																			
17	06 _C _*																			

Am 24.12. und 31.12. Verkehr wie an Samstagen falls diese Tage nicht auf einen Sonntag fallen. Gültig ab 10.09.2024
 Einschränkungen hierzu entnehmen Sie bitte der Tagespresse oder unter www.rvv.de

- A - F** = Fahrwege
- VF** = an Schultagen; am letzten Schultag vor den Weihnachts-, Oster- und Pfingstferien sowie an den ersten beiden Schultagen nach den Sommerferien um 1:45 Std., am letzten Schultag vor den Sommerferien um 2:30 Std. früher
- VF2** = an Schultagen; am letzten Schultag vor den Weihnachts-, Oster-, Pfingst- und Sommerferien sowie am ersten Schultag nach den Sommerferien um 2:05 Std. früher
- s** = nur an Schultagen
- sf** = nur an schulfreien Tagen
- sMD** = nur montags bis donnerstags an Schultagen
- *** = nur montags und dienstags an Schultagen; nicht am ersten Schultag nach den Sommerferien





Montag - Freitag

07	22 _{Bs}	24 _{Fs}	25 _{Bs}							
08										
09	23									
10										
11										
12	23									
13	24 _{AVF}	39 _{Esf}								
14	09 _{AVF2}									
15										
16	40 _{DsMD}									
17	07 _{C*}									

Am 24.12. und 31.12. Verkehr wie an Samstagen falls diese Tage nicht auf einen Sonntag fallen. Gültig ab 10.09.2024
 Einschränkungen hierzu entnehmen Sie bitte der Tagespresse oder unter www.rvv.de

A - F = Fahrwege

vF = an Schultagen; am letzten Schultag vor den Weihnachts-, Oster- und Pfingstferien sowie an den ersten beiden Schultagen nach den Sommerferien um 1:45 Std., am letzten Schultag vor den Sommerferien um 2:30 Std. früher

vF2 = an Schultagen; am letzten Schultag vor den Weihnachts-, Oster-, Pfingst- und Sommerferien sowie am ersten Schultag nach den Sommerferien um 2:05 Std. früher

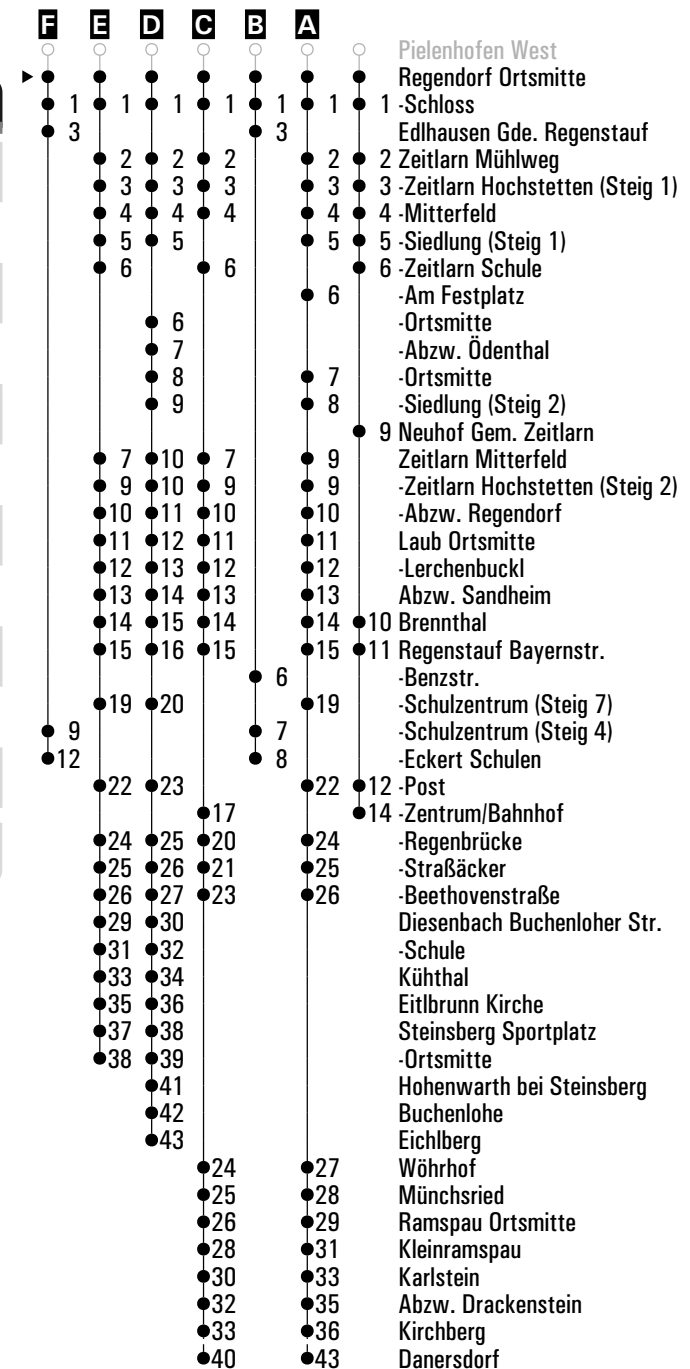
s = nur an Schultagen

sf = nur an schulfreien Tagen

sMD = nur montags bis donnerstags an Schultagen

***** = nur montags und dienstags an Schultagen; nicht am ersten Schultag nach den Sommerferien

Fahrwege mit Fahrzeit in Minuten





Montag - Freitag

07	23 _{Bs}	25 _{Fs}	26 _{Bs}																
08																			
09	24																		
10																			
11																			
12	24																		
13	25 _{AVF}	40 _{Esf}																	
14	10 _{AVF2}																		
15																			
16	41 _{DsMD}																		
17	08 _{C*}																		

Am 24.12. und 31.12. Verkehr wie an Samstagen falls diese Tage nicht auf einen Sonntag fallen.
Einschränkungen hierzu entnehmen Sie bitte der Tagespresse oder unter www.rvv.de

Gültig ab 10.09.2024

A - F = Fahrwege

vF = an Schultagen; am letzten Schultag vor den Weihnachts-, Oster- und Pfingstferien sowie an den ersten beiden Schultagen nach den Sommerferien um 1:45 Std., am letzten Schultag vor den Sommerferien um 2:30 Std. früher

vF2 = an Schultagen; am letzten Schultag vor den Weihnachts-, Oster-, Pfingst- und Sommerferien sowie am ersten Schultag nach den Sommerferien um 2:05 Std. früher

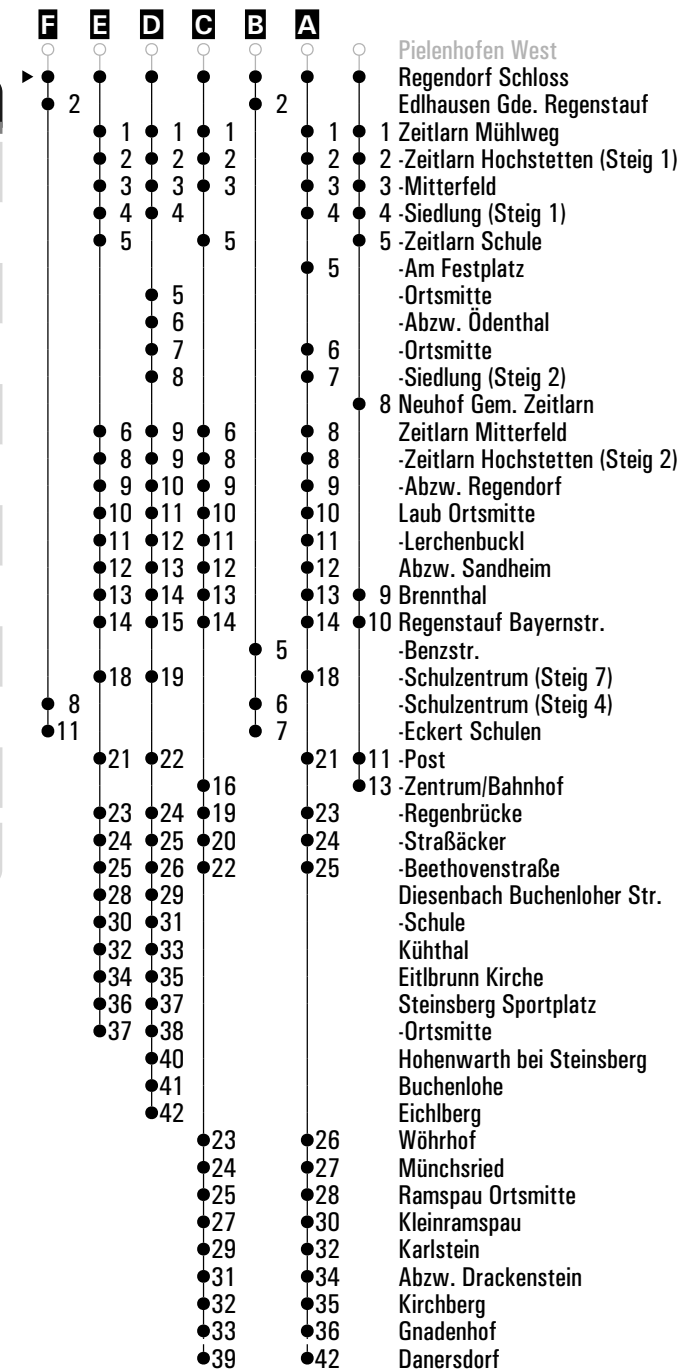
s = nur an Schultagen

sf = nur an schulfreien Tagen

sMD = nur montags bis donnerstags an Schultagen

***** = nur montags und dienstags an Schultagen; nicht am ersten Schultag nach den Sommerferien

Fahrwege mit Fahrzeit in Minuten





Montag - Freitag

05

06

07

08

09

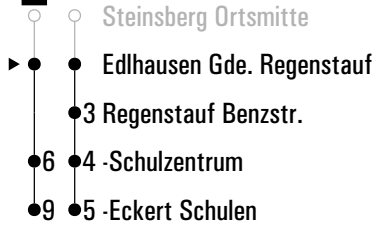
10

11

25^s 27^A_s 27^s

Fahrwege mit Fahrzeit in Minuten

A



Am 24.12. und 31.12. Verkehr wie an Samstagen falls diese Tage nicht auf einen Sonntag fallen. Einschränkungen hierzu entnehmen Sie bitte der Tagespresse oder unter www.rvv.de Gültig ab 10.09.2024

A = fährt A

s = nur an Schultagen



Montag - Freitag

08										
09	25									
10										
11										
12	25									
13	26 ^A _{VF}		41 ^D _{Sf}							
14	11 ^A _{VF2}									
15										
16	42 ^C _{SMD}									
17	09 ^B _*									

Am 24.12. und 31.12. Verkehr wie an Samstagen falls diese Tage nicht auf einen Sonntag fallen. Einschränkungen Gültig ab 10.09.2024 hierzu entnehmen Sie bitte der Tagespresse oder unter www.rvv.de

A - D = Fahrwege

VF = an Schultagen; am letzten Schultag vor den Weihnachts-, Oster- und Pfingstferien sowie an den ersten beiden Schultagen nach den Sommerferien um 1:45 Std., am letzten Schultag vor den Sommerferien um 2:30 Std. früher

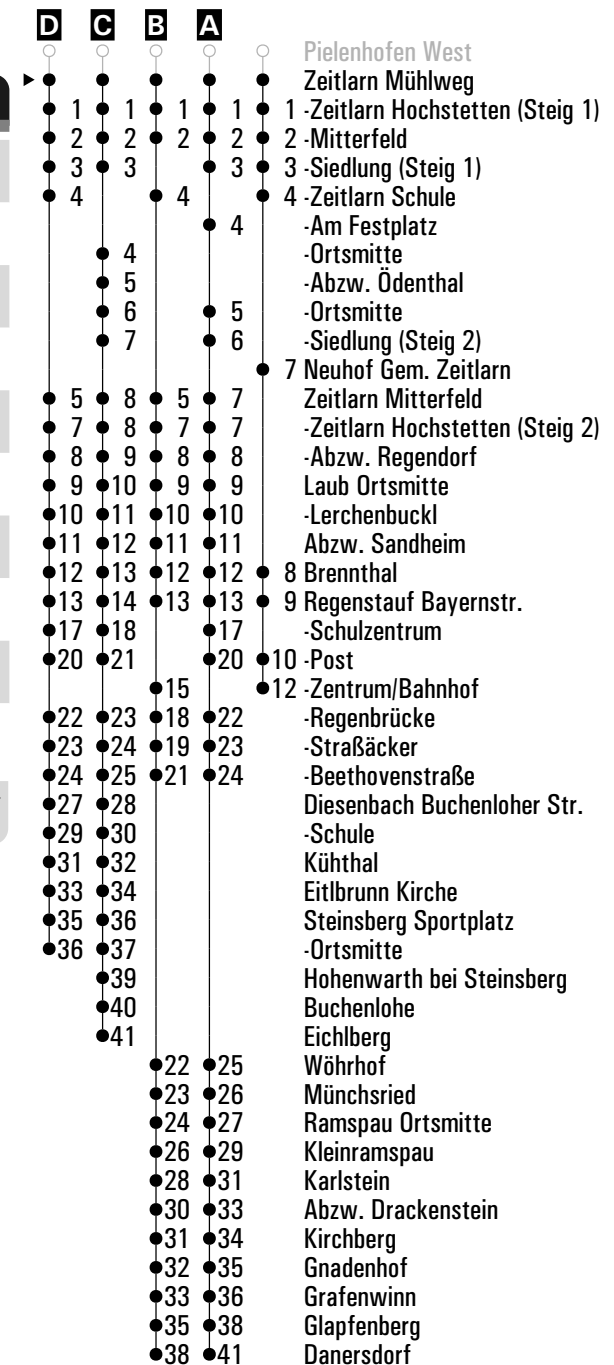
VF2 = an Schultagen; am letzten Schultag vor den Weihnachts-, Oster-, Pfingst- und Sommerferien sowie am ersten Schultag nach den Sommerferien um 2:05 Std. früher

Sf = nur an schulfreien Tagen

SMD = nur montags bis donnerstags an Schultagen

***** = nur montags und dienstags an Schultagen; nicht am ersten Schultag nach den Sommerferien

Fahrwege mit Fahrzeit in Minuten





Montag - Freitag

05																				
06																				
07																				
08																				
09	26																			
10																				
11																				
12	26																			
13																				
14																				
15																				
16																				
17																				
18																				
19																				
20																				
21																				
22																				

Fahrwege mit Fahrzeit in Minuten

- Kneiting
- ▶ ● Zeitlarn Hochstetten
- 1 -Mitterfeld
- 2 -Siedlung
- 3 -Zeitlarn Schule
- 6 Neuhof Gem. Zeitlarn
- 7 Brennthal
- 8 Regenstau Bayernstr.
- 9 -Post
- 11 -Zentrum/Bahnhof

Am 24.12. und 31.12. Verkehr wie an Samstagen falls diese Tage nicht auf einen Sonntag fallen. Einschränkungen hierzu entnehmen Sie Gültig ab 10.09.2024 bitte der Tagespresse oder unter www.rvv.de



Montag - Freitag

05																				
06																				
07																				
08																				
09	28																			
10																				
11																				
12	28																			
13	44 ^A _{sf}																			
14																				
15																				
16																				
17																				
18																				

Fahrwege mit Fahrzeit in Minuten

- **A** Pielenhofen West
- 1 Zeitlarn Siedlung
- 1 -Zeitlarn Schule
- 4 Neuhof Gem. Zeitlarn
- 2 Zeitlarn Mitterfeld
- 4 -Zeitlarn Hochstetten
- 5 -Abzw. Regendorf
- 6 Laub Ortsmitte
- 7 -Lerchenbuckl
- 8 Abzw. Sandheim
- 9 5 Brennthal
- 10 6 Regenstauf Bayernstr.
- 14 -Schulzentrum
- 17 7 -Post
- 9 -Zentrum/Bahnhof
- 19 -Regenbrücke
- 20 -Straßacker
- 21 -Beethovenstraße
- 24 Diesenbach Buchenloher Str.
- 26 -Schule
- 28 Kühthal
- 30 Eitlbrunn Kirche
- 32 Steinsberg Sportplatz
- 33 -Ortsmitte

Am 24.12. und 31.12. Verkehr wie an Samstagen falls diese Tage nicht auf einen Sonntag fallen. Einschränkungen hierzu entnehmen Sie bitte der Tagespresse oder unter www.rvv.de

Gültig ab 10.09.2024

A = fährt A

sf = nur an schulfreien Tagen



Montag - Freitag

05																							
06																							
07																							
08																							
09	29																						
10																							
11																							
12	29																						
13	45 ^B _{sf}																						
14																							
15																							
16																							
17	13 ^A *																						
18																							
19																							
20																							



Am 24.12. und 31.12. Verkehr wie an Samstagen falls diese Tage nicht auf einen Sonntag fallen. Einschränkungen hierzu Gültig ab 10.09.2024 entnehmen Sie bitte der Tagespresse oder unter www.rvv.de

A - B = Fahrwege * = nur montags und dienstags an Schultagen; nicht am ersten Schultag nach den Sommerferien
sf = nur an schulfreien Tagen



Montag - Freitag

11

12

13 30^{VF}

14 15^{VF2}

15

16

Am 24.12. und 31.12. Verkehr wie an Samstagen falls diese Tage nicht auf einen Sonntag fallen. Einschränkungen hierzu entnehmen Sie bitte der Tagespresse oder unter www.rvv.de Gültig ab 10.09.2024

VF = an Schultagen; am letzten Schultag vor den Weihnachts-, Oster- und Pfingstferien sowie an den ersten beiden Schultagen nach den Sommerferien um 1:45 Std., am letzten Schultag vor den Sommerferien um 2:30 Std. früher

VF2 = an Schultagen; am letzten Schultag vor den Weihnachts-, Oster-, Pfingst- und Sommerferien sowie am ersten Schultag nach den Sommerferien um 2:05 Std. früher

Fahrwege mit Fahrzeit in Minuten

- Pielenhofen West
- ▶ ● Zeitlarn Am Festplatz
- 1 -Ortsmitte
- 2 -Siedlung
- 3 -Mitterfeld
- 3 -Zeitlarn Hochstetten
- 4 -Abzw. Regendorf
- 5 Laub Ortsmitte
- 6 -Lerchenbuckl
- 7 Abzw. Sandheim
- 8 Brennthal
- 9 Regenstauf Bayernstr.
- 13 -Schulzentrum
- 16 -Post
- 18 -Regenbrücke
- 19 -Straßäcker
- 20 -Beethovenstraße
- 21 Wöhrhof
- 22 Münchsried
- 23 Ramspau Ortsmitte
- 25 Kleinramspau
- 27 Karlstein
- 29 Abzw. Drackenstein
- 30 Kirchberg
- 31 Gnadenhof
- 32 Grafenwinn
- 34 Glapfenberg
- 37 Danersdorf



Montag - Freitag

13													
14													
15													
16	46 ^{sMD}												
17													
18													
19													

- Pielenhofen West
- ▶ ● Zeitlarn Ortsmitte
- 1 -Abzw. Ödenthal
- 2 -Ortsmitte
- 3 -Siedlung
- 4 -Mitterfeld
- 4 -Zeitlarn Hochstetten
- 5 -Abzw. Regendorf
- 6 Laub Ortsmitte
- 7 -Lerchenbuckl
- 8 Abzw. Sandheim
- 9 Brennthal
- 10 Regenstauf Bayernstr.
- 14 -Schulzentrum
- 17 -Post
- 19 -Regenbrücke
- 20 -Straßäcker
- 21 -Beethovenstraße
- 24 Diesenbach Buchenloher Str.
- 26 -Schule
- 28 Kühthal
- 30 Eitlbrunn Kirche
- 32 Steinsberg Sportplatz
- 33 -Ortsmitte
- 35 Hohenwarth bei Steinsberg
- 36 Buchenlohe
- 37 Eichlberg

Am 24.12. und 31.12. Verkehr wie an Samstagen falls diese Tage nicht auf einen Sonntag fallen. Einschränkungen hierzu entnehmen Sie Gültig ab 10.09.2024 bitte der Tagespresse oder unter www.rvv.de

sMD = nur montags bis donnerstags an Schultagen



Montag - Freitag

13												
14												
15												
16	47	sMD										
17												
18												
19												

- Pielenhofen West
- ▶ ● Zeitlarn Abzw. Ödenthal
- 1 -Ortsmitte
- 2 -Siedlung
- 3 -Mitterfeld
- 3 -Zeitlarn Hochstetten
- 4 -Abzw. Regendorf
- 5 Laub Ortsmitte
- 6 -Lerchenbuckl
- 7 Abzw. Sandheim
- 8 Brenthal
- 9 Regenstauf Bayernstr.
- 13 -Schulzentrum
- 16 -Post
- 18 -Regenbrücke
- 19 -Straßacker
- 20 -Beethovenstraße
- 23 Diesenbach Buchenloher Str.
- 25 -Schule
- 27 Kühthal
- 29 Eitlbrunn Kirche
- 31 Steinsberg Sportplatz
- 32 -Ortsmitte
- 34 Hohenwarth bei Steinsberg
- 35 Buchenlohe
- 36 Eichlberg

Am 24.12. und 31.12. Verkehr wie an Samstagen falls diese Tage nicht auf einen Sonntag fallen. Einschränkungen hierzu entnehmen Sie Gültig ab 10.09.2024 bitte der Tagespresse oder unter www.rvv.de

sMD = nur montags bis donnerstags an Schultagen

Montag - Freitag	
11	
12	
13	31 ^{VF}
14	16 ^{VF2}
15	
16	48 ^A SMD
17	
18	

- **A**
- Pielenhofen West
- Zeitlarn Ortsmitte
- 1 1-Siedlung
- 2 2-Mitterfeld
- 2 2-Zeitlarn Hochstetten
- 3 3-Abzw. Regendorf
- 4 4 Laub Ortsmitte
- 5 5-Lerchenbuckl
- 6 6 Abzw. Sandheim
- 7 7 Brenthal
- 8 8 Regenstau Bayernstr.
- 12 12-Schulzentrum
- 15 15-Post
- 17 17-Regenbrücke
- 18 18-Straßacker
- 19 19-Beethovenstraße
- 22 Diesenbach Buchenloher Str.
- 24 -Schule
- 26 Kühthal
- 28 Eitlbrunn Kirche
- 30 Steinsberg Sportplatz
- 31 -Ortsmitte
- 33 Hohenwarth bei Steinsberg
- 34 Buchenlohe
- 35 Eichlberg
- 20 Wöhrhof
- 21 Münchsried
- 22 Ramspau Ortsmitte
- 24 Kleinramspau
- 26 Karlstein
- 28 Abzw. Drackenstein
- 29 Kirchberg
- 30 Gnadenhof
- 31 Grafenwinn
- 33 Glapfenberg
- 36 Danersdorf

Am 24.12. und 31.12. Verkehr wie an Samstagen falls diese Tage nicht auf einen Sonntag fallen. Einschränkungen hierzu entnehmen Sie bitte der Tagespresse oder unter www.rvv.de Gültig ab 10.09.2024

- A** = fährt A
- VF** = an Schultagen; am letzten Schultag vor den Weihnachts-, Oster- und Pfingstferien sowie an den ersten beiden Schultagen nach den Sommerferien um 1:45 Std., am letzten Schultag vor den Sommerferien um 2:30 Std. früher
- VF2** = an Schultagen; am letzten Schultag vor den Weihnachts-, Oster-, Pfingst- und Sommerferien sowie am ersten Schultag nach den Sommerferien um 2:05 Std. früher
- SMD** = nur montags bis donnerstags an Schultagen

Montag - Freitag	
11	
12	
13	32 ^{VF}
14	17 ^{VF2}
15	
16	49 ^A SMD
17	
18	

- **A**
- Pielenhofen West
- Zeitlarn Siedlung
- 1 -Mitterfeld
- 1 -Zeitlarn Hochstetten
- 2 -Abzw. Regendorf
- 3 Laub Ortsmitte
- 4 -Lerchenbuckl
- 5 Abzw. Sandheim
- 6 Brenthal
- 7 Regenstau Bayernstr.
- 11 -Schulzentrum
- 14 -Post
- 16 -Regenbrücke
- 17 -Straßacker
- 18 -Beethovenstraße
- 21 Diesenbach Buchenloher Str.
- 23 -Schule
- 25 Kühthal
- 27 Eitlbrunn Kirche
- 29 Steinsberg Sportplatz
- 30 -Ortsmitte
- 32 Hohenwarth bei Steinsberg
- 33 Buchenlohe
- 34 Eichlberg
- 19 Wöhrhof
- 20 Münchsried
- 21 Ramspau Ortsmitte
- 23 Kleinramspau
- 25 Karlstein
- 27 Abzw. Drackenstein
- 28 Kirchberg
- 29 Gnadenhof
- 30 Grafenwinn
- 32 Glapfenberg
- 35 Danersdorf

Am 24.12. und 31.12. Verkehr wie an Samstagen falls diese Tage nicht auf einen Sonntag fallen. Einschränkungen hierzu entnehmen Sie bitte der Tagespresse oder unter www.rvv.de Gültig ab 10.09.2024

A = fährt A

VF = an Schultagen; am letzten Schultag vor den Weihnachts-, Oster- und Pfingstferien sowie an den ersten beiden Schultagen nach den Sommerferien um 1:45 Std., am letzten Schultag vor den Sommerferien um 2:30 Std. früher

VF2 = an Schultagen; am letzten Schultag vor den Weihnachts-, Oster-, Pfingst- und Sommerferien sowie am ersten Schultag nach den Sommerferien um 2:05 Std. früher

SMD = nur montags bis donnerstags an Schultagen



Montag - Freitag

12										
13	33 ^{VF}	46 ^{BC} _{sf}								
14	18 ^{VF2}									
15										
16	50 ^B _{SMD}									
17	14 ^A _*									
18										

Am 24.12. und 31.12. Verkehr wie an Samstagen falls diese Tage nicht auf einen Sonntag fallen. Einschränkungen hierzu entnehmen Sie bitte der Tagespresse oder unter www.rvv.de Gültig ab 10.09.2024

A - B = Fahrwege

VF = an Schultagen; am letzten Schultag vor den Weihnachts-, Oster- und Pfingstferien sowie an den ersten beiden Schultagen nach den Sommerferien um 1:45 Std., am letzten Schultag vor den Sommerferien um 2:30 Std. früher

VF2 = an Schultagen; am letzten Schultag vor den Weihnachts-, Oster-, Pfingst- und Sommerferien sowie am ersten Schultag nach den Sommerferien um 2:05 Std. früher

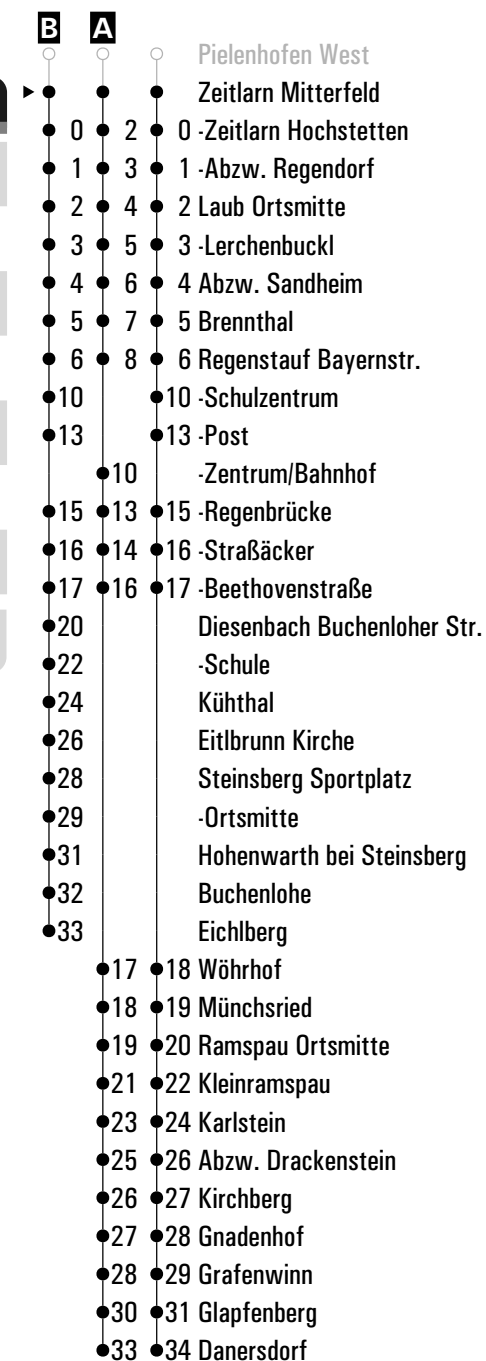
C = bis Steinsberg Ortsmitte

sf = nur an schulfreien Tagen

SMD = nur montags bis donnerstags an Schultagen

***** = nur montags und dienstags an Schultagen; nicht am ersten Schultag nach den Sommerferien

Fahrwege mit Fahrzeit in Minuten





Montag - Freitag

12										
13	33 ^{VF}	48 ^{BC} _{sf}								
14	18 ^{VF2}									
15										
16	50 ^B _{sMD}									
17	16 ^A _*									
18										

Am 24.12. und 31.12. Verkehr wie an Samstagen falls diese Tage nicht auf einen Sonntag fallen. Einschränkungen hierzu entnehmen Sie bitte der Tagespresse oder unter www.rvv.de Gültig ab 10.09.2024

A - B = Fahrwege

VF = an Schultagen; am letzten Schultag vor den Weihnachts-, Oster- und Pfingstferien sowie an den ersten beiden Schultagen nach den Sommerferien um 1:45 Std., am letzten Schultag vor den Sommerferien um 2:30 Std. früher

VF2 = an Schultagen; am letzten Schultag vor den Weihnachts-, Oster-, Pfingst- und Sommerferien sowie am ersten Schultag nach den Sommerferien um 2:05 Std. früher

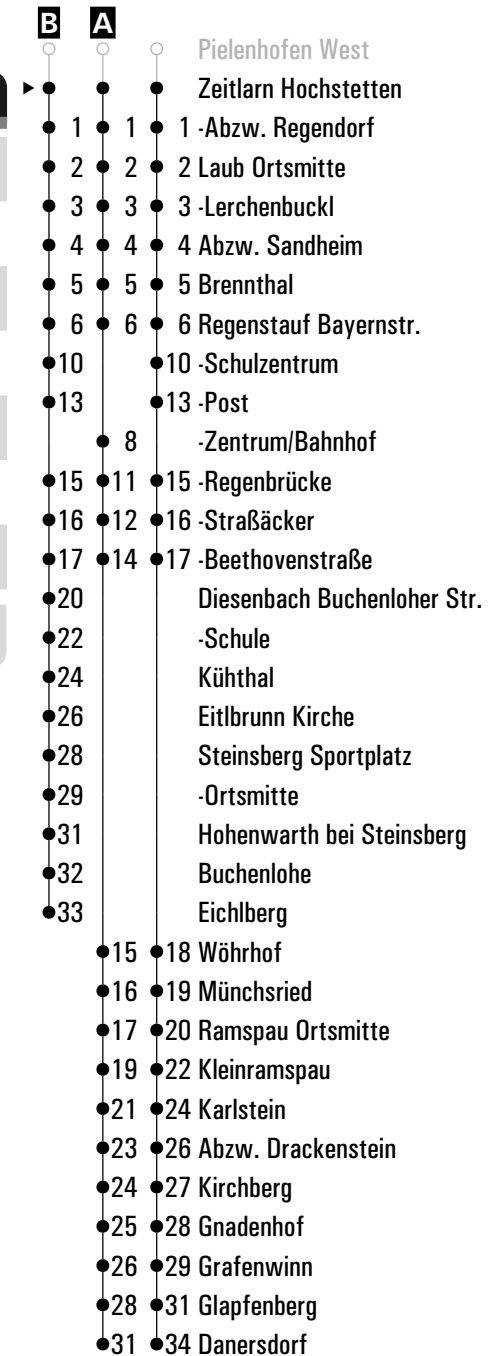
C = bis Steinsberg Ortsmitte

sf = nur an schulfreien Tagen

sMD = nur montags bis donnerstags an Schultagen

***** = nur montags und dienstags an Schultagen; nicht am ersten Schultag nach den Sommerferien

Fahrwege mit Fahrzeit in Minuten





Montag - Freitag

12										
13	34 ^{VF}	49 ^{BC} _{sf}								
14	19 ^{VF2}									
15										
16	51 ^B _{sMD}									
17	17 ^A _*									
18										

Am 24.12. und 31.12. Verkehr wie an Samstagen falls diese Tage nicht auf einen Sonntag fallen. Einschränkungen hierzu entnehmen Sie bitte der Tagespresse oder unter www.rvv.de Gültig ab 10.09.2024

A - B = Fahrwege

VF = an Schultagen; am letzten Schultag vor den Weihnachts-, Oster- und Pfingstferien sowie an den ersten beiden Schultagen nach den Sommerferien um 1:45 Std., am letzten Schultag vor den Sommerferien um 2:30 Std. früher

VF2 = an Schultagen; am letzten Schultag vor den Weihnachts-, Oster-, Pfingst- und Sommerferien sowie am ersten Schultag nach den Sommerferien um 2:05 Std. früher

C = bis Steinsberg Ortsmitte

sf = nur an schulfreien Tagen

sMD = nur montags bis donnerstags an Schultagen

***** = nur montags und dienstags an Schultagen; nicht am ersten Schultag nach den Sommerferien

Fahrwege mit Fahrzeit in Minuten





Montag - Freitag

12										
13	35 ^{VF}	50 ^{BC}								
14	20 ^{VF2}									
15										
16	52 ^B									
17	18 ^A									
18										

Am 24.12. und 31.12. Verkehr wie an Samstagen falls diese Tage nicht auf einen Sonntag fallen. Einschränkungen hierzu entnehmen Sie bitte der Tagespresse oder unter www.rvv.de Gültig ab 10.09.2024

A - B = Fahrwege

VF = an Schultagen; am letzten Schultag vor den Weihnachts-, Oster- und Pfingstferien sowie an den ersten beiden Schultagen nach den Sommerferien um 1:45 Std., am letzten Schultag vor den Sommerferien um 2:30 Std. früher

VF2 = an Schultagen; am letzten Schultag vor den Weihnachts-, Oster-, Pfingst- und Sommerferien sowie am ersten Schultag nach den Sommerferien um 2:05 Std. früher

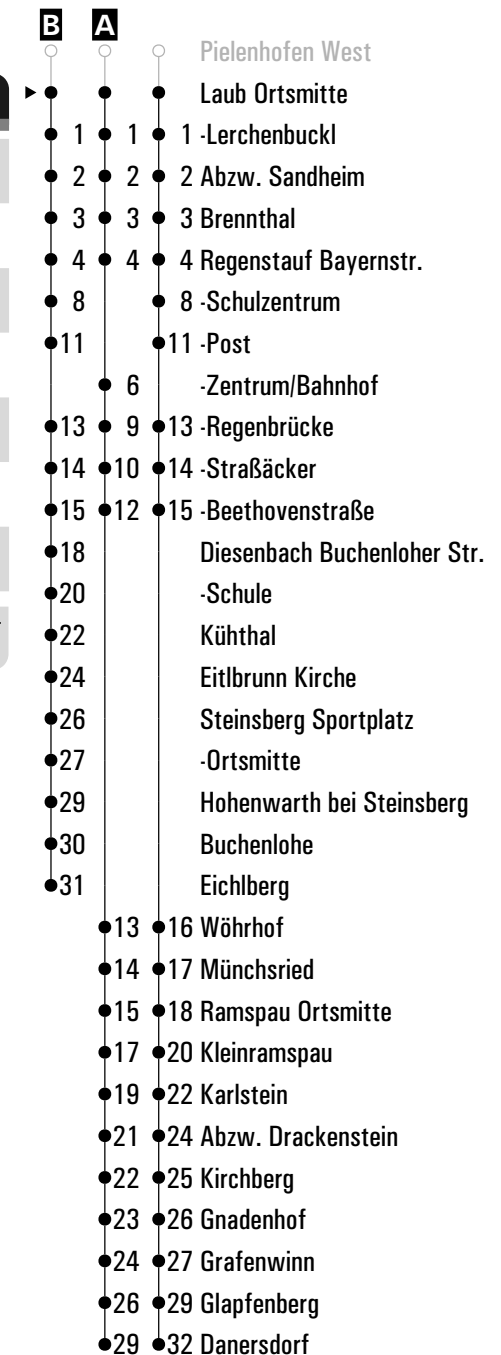
C = bis Steinsberg Ortsmitte

sf = nur an schulfreien Tagen

sMD = nur montags bis donnerstags an Schultagen

***** = nur montags und dienstags an Schultagen; nicht am ersten Schultag nach den Sommerferien

Fahrwege mit Fahrzeit in Minuten





Montag - Freitag

12										
13	36 ^{VF}	51 ^{BC} _{sf}								
14	21 ^{VF2}									
15										
16	53 ^B _{sMD}									
17	19 ^A _*									
18										

Am 24.12. und 31.12. Verkehr wie an Samstagen falls diese Tage nicht auf einen Sonntag fallen. Einschränkungen hierzu entnehmen Sie bitte der Tagespresse oder unter www.rvv.de Gültig ab 10.09.2024

A - B = Fahrwege

VF = an Schultagen; am letzten Schultag vor den Weihnachts-, Oster- und Pfingstferien sowie an den ersten beiden Schultagen nach den Sommerferien um 1:45 Std., am letzten Schultag vor den Sommerferien um 2:30 Std. früher

VF2 = an Schultagen; am letzten Schultag vor den Weihnachts-, Oster-, Pfingst- und Sommerferien sowie am ersten Schultag nach den Sommerferien um 2:05 Std. früher

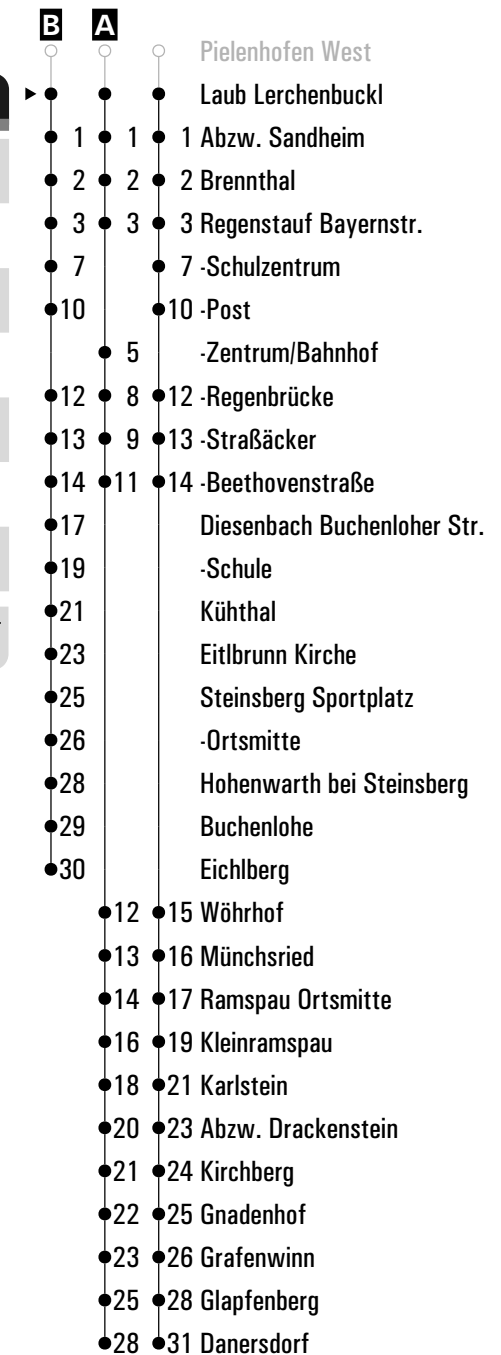
C = bis Steinsberg Ortsmitte

sf = nur an schulfreien Tagen

sMD = nur montags bis donnerstags an Schultagen

***** = nur montags und dienstags an Schultagen; nicht am ersten Schultag nach den Sommerferien

Fahrwege mit Fahrzeit in Minuten





Montag - Freitag

12											
13	37 ^{VF}	52 ^{BC} _{sf}									
14	22 ^{VF2}										
15											
16	54 ^B _{SMD}										
17	20 ^A _*										
18											

Am 24.12. und 31.12. Verkehr wie an Samstagen falls diese Tage nicht auf einen Sonntag fallen. Einschränkungen hierzu entnehmen Sie bitte der Tagespresse oder unter www.rvv.de Gültig ab 10.09.2024

A - B = Fahrwege

VF = an Schultagen; am letzten Schultag vor den Weihnachts-, Oster- und Pfingstferien sowie an den ersten beiden Schultagen nach den Sommerferien um 1:45 Std., am letzten Schultag vor den Sommerferien um 2:30 Std. früher

VF2 = an Schultagen; am letzten Schultag vor den Weihnachts-, Oster-, Pfingst- und Sommerferien sowie am ersten Schultag nach den Sommerferien um 2:05 Std. früher

C = bis Steinsberg Ortsmitte

sf = nur an schulfreien Tagen

SMD = nur montags bis donnerstags an Schultagen

***** = nur montags und dienstags an Schultagen; nicht am ersten Schultag nach den Sommerferien

Fahrwege mit Fahrzeit in Minuten





Montag - Freitag

08											
09	33										
10											
11											
12	33										
13	38 VF		53 CD sf								
14	23 VF2										
15											
16	55 SMD										
17	21 *										

Am 24.12. und 31.12. Verkehr wie an Samstagen falls diese Tage nicht auf einen Sonntag fallen. Einschränkungen hierzu Gültig ab 10.09.2024 entnehmen Sie bitte der Tagespresse oder unter www.rvv.de

A - C = Fahrwege

VF = an Schultagen; am letzten Schultag vor den Weihnachts-, Oster- und Pfingstferien sowie an den ersten beiden Schultagen nach den Sommerferien um 1:45 Std., am letzten Schultag vor den Sommerferien um 2:30 Std. früher

VF2 = an Schultagen; am letzten Schultag vor den Weihnachts-, Oster-, Pfingst- und Sommerferien sowie am ersten Schultag nach den Sommerferien um 2:05 Std. früher

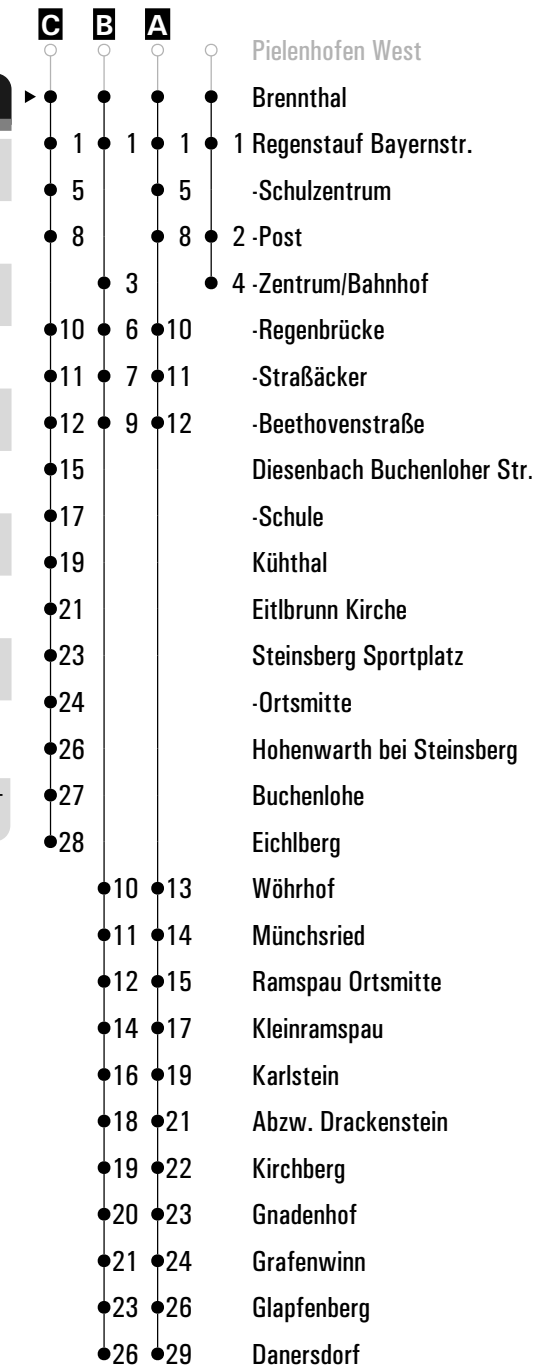
D = bis Steinsberg Ortsmitte

sf = nur an schulfreien Tagen

sMD = nur montags bis donnerstags an Schultagen

***** = nur montags und dienstags an Schultagen; nicht am ersten Schultag nach den Sommerferien

Fahrwege mit Fahrzeit in Minuten



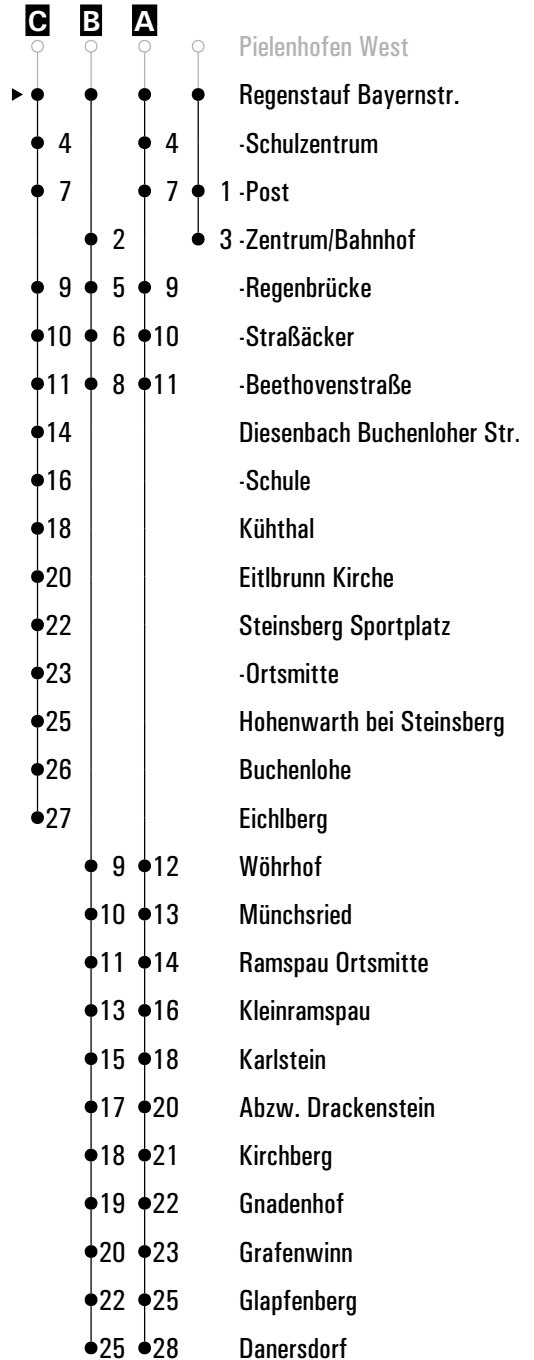
**Montag - Freitag**

08										
09	34									
10										
11										
12	34									
13	39 ^A _{VF}		54 ^{CD} _{sf}							
14	24 ^A _{VF2}									
15										
16	56 ^C _{sMD}									
17	22 ^B _*									

Am 24.12. und 31.12. Verkehr wie an Samstagen falls diese Tage nicht auf einen Sonntag fallen. Einschränkungen hierzu Gültig ab 10.09.2024 entnehmen Sie bitte der Tagespresse oder unter www.rvv.de

A-C = Fahrwege**VF** = an Schultagen; am letzten Schultag vor den Weihnachts-, Oster- und Pfingstferien sowie an den ersten beiden Schultagen nach den Sommerferien um 1:45 Std., am letzten Schultag vor den Sommerferien um 2:30 Std. früher**VF2** = an Schultagen; am letzten Schultag vor den Weihnachts-, Oster-, Pfingst- und Sommerferien sowie am ersten Schultag nach den Sommerferien um 2:05 Std. früher**D** = bis Steinsberg Ortsmitte**sf** = nur an schulfreien Tagen**sMD** = nur montags bis donnerstags an Schultagen***** = nur montags und dienstags an Schultagen; nicht am ersten Schultag nach den Sommerferien

Fahrwege mit Fahrzeit in Minuten





Montag - Freitag

05																				
06																				
07	28 ^s	30 ^s																		
08																				
09																				
10																				
11																				

Fahrwege mit Fahrzeit in Minuten

- Steinsberg Ortsmitte
- ▶ ● Regenstauf Benzstr.
- 1 -Schulzentrum
- 2 -Eckert Schulen

Am 24.12. und 31.12. Verkehr wie an Samstagen falls diese Tage nicht auf einen Sonntag fallen. Einschränkungen hierzu entnehmen Sie Gültig ab 10.09.2024 bitte der Tagespresse oder unter www.rvv.de

s = nur an Schultagen

Montag - Freitag	
11	
12	
13	43 ^{vF} 58 ^{A/B} _{sf}
14	28 ^{vF2}
15	
16	
17	00 ^A _{sMD}
18	



Am 24.12. und 31.12. Verkehr wie an Samstagen falls diese Tage nicht auf einen Sonntag fallen. Einschränkungen hierzu entnehmen Sie bitte der Tagespresse oder unter www.rvv.de Gültig ab 10.09.2024

- A** = fährt A
- vF** = an Schultagen; am letzten Schultag vor den Weihnachts-, Oster- und Pfingstferien sowie an den ersten beiden Schultagen nach den Sommerferien um 1:45 Std., am letzten Schultag vor den Sommerferien um 2:30 Std. früher
- vF2** = an Schultagen; am letzten Schultag vor den Weihnachts-, Oster-, Pfingst- und Sommerferien sowie am ersten Schultag nach den Sommerferien um 2:05 Std. früher
- B** = bis Steinsberg Ortsmitte
- sf** = nur an schulfreien Tagen
- sMD** = nur montags bis donnerstags an Schultagen



Montag - Freitag

05																			
06																			
07	29 ^s	33 ^s																	
08																			
09																			
10																			
11																			

Fahrwege mit Fahrzeit in Minuten

- Steinsberg Ortsmitte
- ▶ ● Regenstauf Schulzentrum
- 1-Eckert Schulen

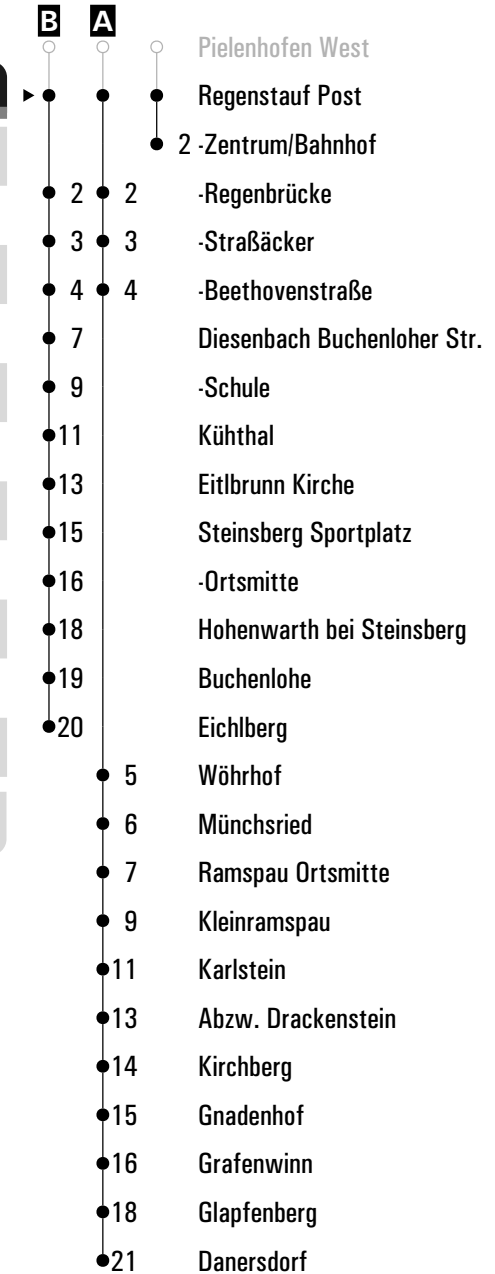
Am 24.12. und 31.12. Verkehr wie an Samstagen falls diese Tage nicht auf einen Sonntag fallen. Einschränkungen hierzu entnehmen Sie bitte der Tagespresse oder unter www.rvv.de Gültig ab 10.09.2024

s = nur an Schultagen



Montag - Freitag

08											
09	35										
10											
11											
12	35										
13	46 ^A _{vF}										
14	01 ^{B,C} _{sf}	31 ^A _{vF2}									
15											
16											
17	03 ^B _{sMD}										
18											



Am 24.12. und 31.12. Verkehr wie an Samstagen falls diese Tage nicht auf einen Sonntag fallen. Einschränkungen hierzu entnehmen Sie bitte der Tagespresse oder unter www.rvv.de Gültig ab 10.09.2024

A - B = Fahrwege

vF = an Schultagen; am letzten Schultag vor den Weihnachts-, Oster- und Pfingstferien sowie an den ersten beiden Schultagen nach den Sommerferien um 1:45 Std., am letzten Schultag vor den Sommerferien um 2:30 Std. früher


vF2 = an Schultagen; am letzten Schultag vor den Weihnachts-, Oster-, Pfingst- und Sommerferien sowie am ersten Schultag nach den Sommerferien um 2:05 Std. früher

C = bis Steinsberg Ortsmitte

sf = nur an schulfreien Tagen

sMD = nur montags bis donnerstags an Schultagen

RVV **142** **Regenstauf Zentrum/Bahnhof**
 ▶ **Danersdorf**

 Montag - Freitag	
14	
15	
16	
17	24*
18	
19	
20	

- Fahrwege mit Fahrzeit in Minuten
- Lappersdorf Gymnasium
 - ▶ ● Regenstauf Zentrum/Bahnhof
 - 3 -Regenbrücke
 - 4 -Straßäcker
 - 6 -Beethovenstraße
 - 7 Wöhrhof
 - 8 Münchsried
 - 9 Ramspau Ortsmitte
 - 11 Kleinramspau
 - 13 Karlstein
 - 15 Abzw. Drackenstein
 - 16 Kirchberg
 - 17 Gnadenhof
 - 18 Grafenwinn
 - 20 Glapfenberg
 - 23 Danersdorf

Am 24.12. und 31.12. Verkehr wie an Samstagen falls diese Tage nicht auf einen Sonntag fallen. Einschränkungen hierzu entnehmen Sie bitte der Tagespresse oder unter www.rvv.de Gültig ab 10.09.2024

***** = nur montags und dienstags an Schultagen; nicht am ersten Schultag nach den Sommerferien

Montag - Freitag	
12	
13	48 ^{VF}
14	03 ^{A/B} _{sf} 33 ^{VF2}
15	
16	
17	05 ^A _{sMD} 27 [*]
18	

- A** Pielenhofen West
- 1 Regenstauf Regenbrücke
- 2 1 -Straßacker
- 3 2 -Beethovenstraße
- 5 Diesenbach Buchenloher Str.
- 7 -Schule
- 9 Kühthal
- 11 Eitlbrunn Kirche
- 13 Steinsberg Sportplatz
- 14 -Ortsmitte
- 16 Hohenwarth bei Steinsberg
- 17 Buchenlohe
- 18 Eichberg
- 3 Wöhrhof
- 4 Münchsried
- 5 Ramspau Ortsmitte
- 7 Kleinramspau
- 9 Karlstein
- 11 Abzw. Drackenstein
- 12 Kirchberg
- 13 Gnadenhof
- 14 Grafenwinn
- 16 Glapfenberg
- 19 Danersdorf

Am 24.12. und 31.12. Verkehr wie an Samstagen falls diese Tage nicht auf einen Sonntag fallen. Einschränkungen hierzu entnehmen Sie bitte der Tagespresse oder unter www.rvv.de Gültig ab 10.09.2024

- A** = fährt A
- VF** = an Schultagen; am letzten Schultag vor den Weihnachts-, Oster- und Pfingstferien sowie an den ersten beiden Schultagen nach den Sommerferien um 1:45 Std., am letzten Schultag vor den Sommerferien um 2:30 Std. früher
- VF2** = an Schultagen; am letzten Schultag vor den Weihnachts-, Oster-, Pfingst- und Sommerferien sowie am ersten Schultag nach den Sommerferien um 2:05 Std. früher
- B** = bis Steinsberg Ortsmitte
- sf** = nur an schulfreien Tagen
- sMD** = nur montags bis donnerstags an Schultagen
- *** = nur montags und dienstags an Schultagen; nicht am ersten Schultag nach den Sommerferien

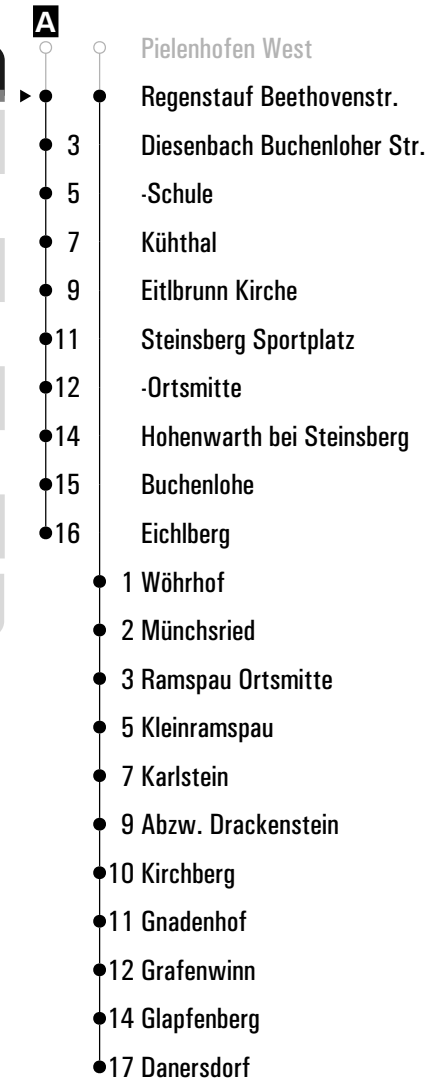
Montag - Freitag	
12	
13	49 ^{VF}
14	04 ^{AB} _{sf} 34 ^{VF2}
15	
16	
17	06 ^A _{sMD} 28 [*]
18	



Am 24.12. und 31.12. Verkehr wie an Samstagen falls diese Tage nicht auf einen Sonntag fallen. Einschränkungen hierzu entnehmen Sie bitte der Tagespresse oder unter www.rvv.de Gültig ab 10.09.2024

- A** = fährt A
- VF** = an Schultagen; am letzten Schultag vor den Weihnachts-, Oster- und Pfingstferien sowie an den ersten beiden Schultagen nach den Sommerferien um 1:45 Std., am letzten Schultag vor den Sommerferien um 2:30 Std. früher
- VF2** = an Schultagen; am letzten Schultag vor den Weihnachts-, Oster-, Pfingst- und Sommerferien sowie am ersten Schultag nach den Sommerferien um 2:05 Std. früher
- B** = bis Steinsberg Ortsmitte
- sf** = nur an schulfreien Tagen
- sMD** = nur montags bis donnerstags an Schultagen
- *** = nur montags und dienstags an Schultagen; nicht am ersten Schultag nach den Sommerferien

Montag - Freitag	
12	
13	50 ^{VF}
14	05 ^{AB} _{sf} 35 ^{VF2}
15	
16	
17	07 ^A _{sMD} 30 [*]
18	



Am 24.12. und 31.12. Verkehr wie an Samstagen falls diese Tage nicht auf einen Sonntag fallen. Einschränkungen hierzu entnehmen Sie bitte der Tagespresse oder unter www.rvv.de Gültig ab 10.09.2024

- A** = fährt A
- VF** = an Schultagen; am letzten Schultag vor den Weihnachts-, Oster- und Pfingstferien sowie an den ersten beiden Schultagen nach den Sommerferien um 1:45 Std., am letzten Schultag vor den Sommerferien um 2:30 Std. früher
- VF2** = an Schultagen; am letzten Schultag vor den Weihnachts-, Oster-, Pfingst- und Sommerferien sowie am ersten Schultag nach den Sommerferien um 2:05 Std. früher
- B** = bis Steinsberg Ortsmitte
- sf** = nur an schulfreien Tagen
- sMD** = nur montags bis donnerstags an Schultagen
- *** = nur montags und dienstags an Schultagen; nicht am ersten Schultag nach den Sommerferien



Montag - Freitag

10																				
11																				
12																				
13																				
14	08	A	sf																	
15																				
16																				
17	10	sMD																		
18																				
19																				
20																				
21																				

- Fahrwege mit Fahrzeit in Minuten
- Pielenhofen West
 - ● Diesenbach Buchenloher Str.
 - 2 -Schule
 - 4 Kühthal
 - 6 Eitlbrunn Kirche
 - 8 Steinsberg Sportplatz
 - 9 -Ortsmitte
 - 11 Hohenwarth bei Steinsberg
 - 12 Buchenlohe
 - 13 Eichlberg

Am 24.12. und 31.12. Verkehr wie an Samstagen falls diese Tage nicht auf einen Sonntag fallen. Einschränkungen hierzu entnehmen Sie bitte der Tagespresse oder unter www.rvv.de Gültig ab 10.09.2024

A = bis Steinsberg Ortsmitte **sf** = nur an schulfreien Tagen **sMD** = nur montags bis donnerstags an Schultagen



Montag - Freitag

10																			
11																			
12																			
13																			
14	10 ^A _{sf}																		
15																			
16																			
17	12 ^{sMD}																		
18																			
19																			
20																			
21																			

Fahrwege mit Fahrzeit in Minuten

- Pielenhofen West
- ▶ ● Diesenbach Schule
- 2 Kühthal
- 4 Eitlbrunn Kirche
- 6 Steinsberg Sportplatz
- 7 -Ortsmitte
- 9 Hohenwarth bei Steinsberg
- 10 Buchenlohe
- 11 Eichlberg

Am 24.12. und 31.12. Verkehr wie an Samstagen falls diese Tage nicht auf einen Sonntag fallen. Einschränkungen hierzu entnehmen Sie Gültig ab 10.09.2024 bitte der Tagespresse oder unter www.rvv.de

A = bis Steinsberg Ortsmitte **sf** = nur an schulfreien Tagen **sMD** = nur montags bis donnerstags an Schultagen



Montag - Freitag

10
11
12
13
14
15
16
17
18
19
20
21

12 **A**
sf

14 **sMD**

Fahrwege mit Fahrzeit in Minuten

- Pielenhofen West
- ▶ ● Kühthal
- 2 Eitlbrunn Kirche
- 4 Steinsberg Sportplatz
- 5 -Ortsmitte
- 7 Hohenwarth bei Steinsberg
- 8 Buchenlohe
- 9 Eichlberg

Am 24.12. und 31.12. Verkehr wie an Samstagen falls diese Tage nicht auf einen Sonntag fallen. Einschränkungen hierzu entnehmen Sie bitte der Tagespresse oder unter www.rvv.de Gültig ab 10.09.2024

A = bis Steinsberg Ortsmitte **sf** = nur an schulfreien Tagen **sMD** = nur montags bis donnerstags an Schultagen



Montag - Freitag

Fahrwege mit Fahrzeit in Minuten

- Pielenhofen West
- ● Eitlbrunn Kirche
- 2 Steinsberg Sportplatz
- 3 -Ortsmitte
- 5 Hohenwarth bei Steinsberg
- 6 Buchenlohe
- 7 Eichlberg

10																					
11																					
12																					
13																					
14	14 ^{A} _{sf}																				
15																					
16																					
17	16 ^{sMD}																				
18																					
19																					
20																					
21																					

Am 24.12. und 31.12. Verkehr wie an Samstagen falls diese Tage nicht auf einen Sonntag fallen. Einschränkungen hierzu entnehmen Sie Gültig ab 10.09.2024 bitte der Tagespresse oder unter www.rvv.de

A = bis Steinsberg Ortsmitte **sf** = nur an schulfreien Tagen **sMD** = nur montags bis donnerstags an Schultagen



Montag - Freitag

10																				
11																				
12																				
13																				
14	16																			
15																				
16																				
17	18																			
18																				
19																				
20																				
21																				

Fahrwege mit Fahrzeit in Minuten

- Pielenhofen West
- ▶ ● Steinsberg Sportplatz
- 1 -Ortsmitte
- 3 Hohenwarth bei Steinsberg
- 4 Buchenlohe
- 5 Eichlberg

Am 24.12. und 31.12. Verkehr wie an Samstagen falls diese Tage nicht auf einen Sonntag fallen. Einschränkungen hierzu entnehmen Sie bitte der Tagespresse oder unter www.rvv.de Gültig ab 10.09.2024

A = bis Steinsberg Ortsmitte **sf** = nur an schulfreien Tagen **sMD** = nur montags bis donnerstags an Schultagen

**Montag - Freitag**

14

15

16

17

19^{sMD}

18

19

20

Fahrwege mit Fahrzeit in Minuten

- Pielenhofen West
- ▶ ● Steinsberg Ortsmitte
- 2 Hohenwarth bei Steinsberg
- 3 Buchenlohe
- 4 Eichlberg

Am 24.12. und 31.12. Verkehr wie an Samstagen falls diese Tage nicht auf einen Sonntag fallen. Einschränkungen hierzu entnehmen Sie bitte der Tagespresse oder unter www.rvv.de Gültig ab 10.09.2024

sMD = nur montags bis donnerstags an Schultagen

- Pielenhofen West
- ▶ ● Wöhrhof
- 1 Münchsried
- 2 Ramspau Ortsmitte
- 4 Kleinramspau
- 6 Karlstein
- 8 Abzw. Drackenstein
- 9 Kirchberg
- 10 Gnadenhof
- 11 Grafenwinn
- 13 Glapfenberg
- 16 Danersdorf

Montag - Freitag													
11													
12													
13	51 ^{VF}												
14	36 ^{VF2}												
15													
16													
17	31 [*]												
18													
19													

Am 24.12. und 31.12. Verkehr wie an Samstagen falls diese Tage nicht auf einen Sonntag fallen. Einschränkungen hierzu entnehmen Sie Gültig ab 10.09.2024 bitte der Tagespresse oder unter www.rvv.de

VF = an Schultagen; am letzten Schultag vor den Weihnachts-, Oster- und Pfingstferien sowie an den ersten beiden Schultagen nach den Sommerferien um 1:45 Std., am letzten Schultag vor den Sommerferien um 2:30 Std. früher

VF2 = an Schultagen; am letzten Schultag vor den Weihnachts-, Oster-, Pfingst- und Sommerferien sowie am ersten Schultag nach den Sommerferien um 2:05 Std. früher

***** = nur montags und dienstags an Schultagen; nicht am ersten Schultag nach den Sommerferien

Fahrwege mit Fahrzeit in Minuten

- Pielenhofen West
- ▶ ● Münchsried
- 1 Ramspau Ortsmitte
- 3 Kleinramspau
- 5 Karlstein
- 7 Abzw. Drackenstein
- 8 Kirchberg
- 9 Gnadenhof
- 10 Grafenwinn
- 12 Glapfenberg
- 15 Danersdorf



Montag - Freitag

11																				
12																				
13	52	^{VF}																		
14	37	^{VF2}																		
15																				
16																				
17	32	*																		
18																				
19																				

Am 24.12. und 31.12. Verkehr wie an Samstagen falls diese Tage nicht auf einen Sonntag fallen. Einschränkungen hierzu entnehmen Sie Gültig ab 10.09.2024 bitte der Tagespresse oder unter www.rvv.de

- ^{VF}** = an Schultagen; am letzten Schultag vor den Weihnachts-, Oster- und Pfingstferien sowie an den ersten beiden Schultagen nach den Sommerferien um 1:45 Std., am letzten Schultag vor den Sommerferien um 2:30 Std. früher
- ^{VF2}** = an Schultagen; am letzten Schultag vor den Weihnachts-, Oster-, Pfingst- und Sommerferien sowie am ersten Schultag nach den Sommerferien um 2:05 Std. früher
- *** = nur montags und dienstags an Schultagen; nicht am ersten Schultag nach den Sommerferien



Montag - Freitag

11																				
12																				
13	53 ^{VF}																			
14	38 ^{VF2}																			
15																				
16																				
17	33 [*]																			
18																				
19																				

Fahrwege mit Fahrzeit in Minuten

- Pielenhofen West
- ▶ ● Ramspau Ortsmitte
- 2 Kleinramspau
- 4 Karlstein
- 6 Abzw. Drackenstein
- 7 Kirchberg
- 8 Gnadenhof
- 9 Grafenwinn
- 11 Glapfenberg
- 14 Danersdorf

Am 24.12. und 31.12. Verkehr wie an Samstagen falls diese Tage nicht auf einen Sonntag fallen. Einschränkungen hierzu entnehmen Sie Gültig ab 10.09.2024 bitte der Tagespresse oder unter www.rvv.de

VF = an Schultagen; am letzten Schultag vor den Weihnachts-, Oster- und Pfingstferien sowie an den ersten beiden Schultagen nach den Sommerferien um 1:45 Std., am letzten Schultag vor den Sommerferien um 2:30 Std. früher

VF2 = an Schultagen; am letzten Schultag vor den Weihnachts-, Oster-, Pfingst- und Sommerferien sowie am ersten Schultag nach den Sommerferien um 2:05 Std. früher

***** = nur montags und dienstags an Schultagen; nicht am ersten Schultag nach den Sommerferien



Montag - Freitag

11																				
12																				
13	55	^{VF}																		
14	40	^{VF2}																		
15																				
16																				
17	35	[*]																		
18																				
19																				

Fahrwege mit Fahrzeit in Minuten



Am 24.12. und 31.12. Verkehr wie an Samstagen falls diese Tage nicht auf einen Sonntag fallen. Einschränkungen hierzu entnehmen Sie Gültig ab 10.09.2024 bitte der Tagespresse oder unter www.rvv.de

- VF** = an Schultagen; am letzten Schultag vor den Weihnachts-, Oster- und Pfingstferien sowie an den ersten beiden Schultagen nach den Sommerferien um 1:45 Std., am letzten Schultag vor den Sommerferien um 2:30 Std. früher
- VF2** = an Schultagen; am letzten Schultag vor den Weihnachts-, Oster-, Pfingst- und Sommerferien sowie am ersten Schultag nach den Sommerferien um 2:05 Std. früher
- *** = nur montags und dienstags an Schultagen; nicht am ersten Schultag nach den Sommerferien



Montag - Freitag

11																				
12																				
13	57	VF																		
14	42	VF2																		
15																				
16																				
17	37	*																		
18																				
19																				

Fahrwege mit Fahrzeit in Minuten



Am 24.12. und 31.12. Verkehr wie an Samstagen falls diese Tage nicht auf einen Sonntag fallen. Einschränkungen hierzu entnehmen Sie Gültig ab 10.09.2024 bitte der Tagespresse oder unter www.rvv.de

VF = an Schultagen; am letzten Schultag vor den Weihnachts-, Oster- und Pfingstferien sowie an den ersten beiden Schultagen nach den Sommerferien um 1:45 Std., am letzten Schultag vor den Sommerferien um 2:30 Std. früher

VF2 = an Schultagen; am letzten Schultag vor den Weihnachts-, Oster-, Pfingst- und Sommerferien sowie am ersten Schultag nach den Sommerferien um 2:05 Std. früher

***** = nur montags und dienstags an Schultagen; nicht am ersten Schultag nach den Sommerferien



Montag - Freitag

11																				
12																				
13	59 ^{VF}																			
14	44 ^{VF2}																			
15																				
16																				
17	39 [*]																			
18																				
19																				

Fahrwege mit Fahrzeit in Minuten



Am 24.12. und 31.12. Verkehr wie an Samstagen falls diese Tage nicht auf einen Sonntag fallen. Einschränkungen hierzu entnehmen Sie Gültig ab 10.09.2024 bitte der Tagespresse oder unter www.rvv.de

- VF** = an Schultagen; am letzten Schultag vor den Weihnachts-, Oster- und Pfingstferien sowie an den ersten beiden Schultagen nach den Sommerferien um 1:45 Std., am letzten Schultag vor den Sommerferien um 2:30 Std. früher
- VF2** = an Schultagen; am letzten Schultag vor den Weihnachts-, Oster-, Pfingst- und Sommerferien sowie am ersten Schultag nach den Sommerferien um 2:05 Std. früher
- *** = nur montags und dienstags an Schultagen; nicht am ersten Schultag nach den Sommerferien



Montag - Freitag

12

13

14

00 ^{VF}

45 ^{VF2}

15

16

17

40 ^{*}

18

19

Fahrwege mit Fahrzeit in Minuten

- Pielenhofen West
- ▶ ● Kirchberg
- 1 Gnadenhof
- 2 Grafenwinn
- 4 Glapfenberg
- 7 Danersdorf

Am 24.12. und 31.12. Verkehr wie an Samstagen falls diese Tage nicht auf einen Sonntag fallen. Einschränkungen hierzu entnehmen Sie Gültig ab 10.09.2024 bitte der Tagespresse oder unter www.rvv.de

VF = an Schultagen; am letzten Schultag vor den Weihnachts-, Oster- und Pfingstferien sowie an den ersten beiden Schultagen nach den Sommerferien um 1:45 Std., am letzten Schultag vor den Sommerferien um 2:30 Std. früher

VF2 = an Schultagen; am letzten Schultag vor den Weihnachts-, Oster-, Pfingst- und Sommerferien sowie am ersten Schultag nach den Sommerferien um 2:05 Std. früher

***** = nur montags und dienstags an Schultagen; nicht am ersten Schultag nach den Sommerferien



Montag - Freitag

12
13
14
15
16
17
18
19

01 ^{VF} 46 ^{VF2}

41 ^{*}

Fahrwege mit Fahrzeit in Minuten



Am 24.12. und 31.12. Verkehr wie an Samstagen falls diese Tage nicht auf einen Sonntag fallen. Einschränkungen hierzu entnehmen Sie Gültig ab 10.09.2024 bitte der Tagespresse oder unter www.rvv.de

VF = an Schultagen; am letzten Schultag vor den Weihnachts-, Oster- und Pfingstferien sowie an den ersten beiden Schultagen nach den Sommerferien um 1:45 Std., am letzten Schultag vor den Sommerferien um 2:30 Std. früher

VF2 = an Schultagen; am letzten Schultag vor den Weihnachts-, Oster-, Pfingst- und Sommerferien sowie am ersten Schultag nach den Sommerferien um 2:05 Std. früher

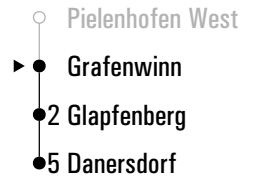
***** = nur montags und dienstags an Schultagen; nicht am ersten Schultag nach den Sommerferien



Montag - Freitag

12													
13													
14	02 ^{VF}	47 ^{VF2}											
15													
16													
17	42 [*]												
18													
19													

Fahrwege mit Fahrzeit in Minuten



Am 24.12. und 31.12. Verkehr wie an Samstagen falls diese Tage nicht auf einen Sonntag fallen. Einschränkungen hierzu entnehmen Sie Gültig ab 10.09.2024 bitte der Tagespresse oder unter www.rvv.de

VF = an Schultagen; am letzten Schultag vor den Weihnachts-, Oster- und Pfingstferien sowie an den ersten beiden Schultagen nach den Sommerferien um 1:45 Std., am letzten Schultag vor den Sommerferien um 2:30 Std. früher

VF2 = an Schultagen; am letzten Schultag vor den Weihnachts-, Oster-, Pfingst- und Sommerferien sowie am ersten Schultag nach den Sommerferien um 2:05 Std. früher

***** = nur montags und dienstags an Schultagen; nicht am ersten Schultag nach den Sommerferien



Montag - Freitag

12																			
13																			
14	04 ^{VF}	49 ^{VF2}																	
15																			
16																			
17	44 [*]																		
18																			
19																			

Fahrwege mit Fahrzeit in Minuten



Am 24.12. und 31.12. Verkehr wie an Samstagen falls diese Tage nicht auf einen Sonntag fallen. Einschränkungen hierzu entnehmen Sie Gültig ab 10.09.2024 bitte der Tagespresse oder unter www.rvv.de

- VF** = an Schultagen; am letzten Schultag vor den Weihnachts-, Oster- und Pfingstferien sowie an den ersten beiden Schultagen nach den Sommerferien um 1:45 Std., am letzten Schultag vor den Sommerferien um 2:30 Std. früher
- VF2** = an Schultagen; am letzten Schultag vor den Weihnachts-, Oster-, Pfingst- und Sommerferien sowie am ersten Schultag nach den Sommerferien um 2:05 Std. früher
- *** = nur montags und dienstags an Schultagen; nicht am ersten Schultag nach den Sommerferien



Montag - Freitag

05

06

07 00^s

08

09

10

11

Fahrwege mit Fahrzeit in Minuten

- ▶ ● Danersdorf
- 1 Grafenwinn
- 3 Kirchberg
- 6 Karlstein
- 10 Ramspau Ortsmitte
- 12 Wöhrhof
- 14 Regenstauf Am Gr. Weg
- 15 -Regenbrücke
- 17 -Post
- 18 -Bayernstr.
- 19 Brennthal
- 20 Laub Lerchenbuckl
- 23 -Ortsmitte
- 25 Zeitlarn Abzw. Regendorf
- 26 -Mühlweg
- 29 Regendorf Ortsmitte
- 30 -Regensburger Straße
- 32 Benhof
- 39 Lappersdorf Am Hohensand
- 42 -Gymnasium
- 43 Kareth In der Pfeifing
- 44 Oppersdorf Süd
- 45 -Ortsmitte
- 46 -Nord
- 47 Einhausen
- 47 Hainsacker Hochgrain
- 48 Harreshof
- 49 Hainsacker Am Kuffholz
- 50 Abzw. Baiern
- 51 Abzw. Kaulhausen
- 52 -Kaulhausen Ort
- 59 Wolfsegg Ortsmitte
- 59 -Feuerwehrhaus
- 63 Aignhof
- 64 Dettenhofen
- 65 Reinhardsleiten
- 66 Pielenhofen Ost
- 67 -Pielenhofen West

Am 24.12. und 31.12. Verkehr wie an Samstagen falls diese Tage nicht auf einen Sonntag fallen. Einschränkungen hierzu entnehmen Sie Gültig ab 10.09.2024 bitte der Tagespresse oder unter www.rvv.de

s = nur an Schultagen

RVV **142** **H Grafenwinn**
► Pielenhofen West

Fahrwege mit Fahrzeit in Minuten

- Danersdorf
- ● Grafenwinn
- 2 Kirchberg
- 5 Karlstein
- 9 Ramspau Ortsmitte
- 11 Wöhrhof
- 13 Regenstauf Am Gr. Weg
- 14 -Regenbrücke
- 16 -Post
- 17 -Bayernstr.
- 18 Brennthal
- 19 Laub Lerchenbuckl
- 22 -Ortsmitte
- 24 Zeitlarn Abzw. Regendorf
- 25 -Mühlweg
- 28 Regendorf Ortsmitte
- 29 -Regensburger Straße
- 31 Benhof
- 38 Lappersdorf Am Hohensand
- 41 -Gymnasium
- 42 Kareth In der Pfeifing
- 43 Oppersdorf Süd
- 44 -Ortsmitte
- 45 -Nord
- 46 Einhausen
- 46 Hainsacker Hochgrain
- 47 Harreshof
- 48 Hainsacker Am Kuffholz
- 49 Abzw. Baiern
- 50 Abzw. Kaulhausen
- 51 -Kaulhausen Ort
- 58 Wolfsegg Ortsmitte
- 58 -Feuerwehrhaus
- 62 Aignhof
- 63 Dettenhofen
- 64 Reinhardslaiten
- 65 Pielenhofen Ost
- 66 -Pielenhofen West

Montag - Freitag	
05	
06	
07	01 ^s
08	
09	
10	
11	

Am 24.12. und 31.12. Verkehr wie an Samstagen falls diese Tage nicht auf einen Sonntag fallen. Einschränkungen hierzu entnehmen Sie bitte der Tagespresse oder unter www.rvv.de Gültig ab 10.09.2024

s = nur an Schultagen



Montag - Freitag

05

06

07 02^s

08

09

10

11

Fahrwege mit Fahrzeit in Minuten

- Danersdorf
- ▶ ● Gnadenhof
- 1 Kirchberg
- 4 Karlstein
- 8 Ramspau Ortsmitte
- 10 Wöhrhof
- 12 Regenstauf Am Gr. Weg
- 13 -Regenbrücke
- 15 -Post
- 16 -Bayernstr.
- 17 Brennthal
- 18 Laub Lerchenbuckl
- 21 -Ortsmitte
- 23 Zeitlarn Abzw. Regendorf
- 24 -Mühlweg
- 27 Regendorf Ortsmitte
- 28 -Regensburger Straße
- 30 Benhof
- 37 Lappersdorf Am Hohensand
- 40 -Gymnasium
- 41 Kareth In der Pfeifing
- 42 Oppersdorf Süd
- 43 -Ortsmitte
- 44 -Nord
- 45 Einhausen
- 45 Hainsacker Hochgrain
- 46 Harreshof
- 47 Hainsacker Am Kuffholz
- 48 Abzw. Baiern
- 49 Abzw. Kaulhausen
- 50 -Kaulhausen Ort
- 57 Wolfsegg Ortsmitte
- 57 -Feuerwehrhaus
- 61 Aignhof
- 62 Dettenhofen
- 63 Reinhardsleiten
- 64 Pielenhofen Ost
- 65 -Pielenhofen West

Am 24.12. und 31.12. Verkehr wie an Samstagen falls diese Tage nicht auf einen Sonntag fallen. Einschränkungen hierzu entnehmen Sie Gültig ab 10.09.2024 bitte der Tagespresse oder unter www.rvv.de

s = nur an Schultagen



Montag - Freitag

05

06

07 03^s

08

09

10

11

Fahrwege mit Fahrzeit in Minuten

- Danersdorf
- ● Kirchberg
- 3 Karlstein
- 7 Ramspau Ortsmitte
- 9 Wöhrhof
- 11 Regenstauf Am Gr. Weg
- 12 -Regenbrücke
- 14 -Post
- 15 -Bayernstr.
- 16 Brennthal
- 17 Laub Lerchenbuckl
- 20 -Ortsmitte
- 22 Zeitlarn Abzw. Regendorf
- 23 -Mühlweg
- 26 Regendorf Ortsmitte
- 27 -Regensburger Straße
- 29 Benhof
- 36 Lappersdorf Am Hohensand
- 39 -Gymnasium
- 40 Kareth In der Pfeifing
- 41 Oppersdorf Süd
- 42 -Ortsmitte
- 43 -Nord
- 44 Einhausen
- 44 Hainsacker Hochgrain
- 45 Harreshof
- 46 Hainsacker Am Kuffholz
- 47 Abzw. Baiern
- 48 Abzw. Kaulhausen
- 49 -Kaulhausen Ort
- 56 Wolfsegg Ortsmitte
- 56 -Feuerwehrhaus
- 60 Aignhof
- 61 Dettenhofen
- 62 Reinhardsleiten
- 63 Pielenhofen Ost
- 64 -Pielenhofen West

Am 24.12. und 31.12. Verkehr wie an Samstagen falls diese Tage nicht auf einen Sonntag fallen. Einschränkungen hierzu entnehmen Sie bitte der Tagespresse oder unter www.rvv.de Gültig ab 10.09.2024

s = nur an Schultagen



Montag - Freitag

05

06

07 ^s04

08

09

10

11

Fahrwege mit Fahrzeit in Minuten

- Danersdorf
- ▶ ● Abzw. Drackenstein
- 2 Karlstein
- 6 Ramspau Ortsmitte
- 8 Wöhrhof
- 10 Regenstauf Am Gr. Weg
- 11 -Regenbrücke
- 13 -Post
- 14 -Bayernstr.
- 15 Brenthal
- 16 Laub Lerchenbuckl
- 19 -Ortsmitte
- 21 Zeitlarn Abzw. Regendorf
- 22 -Mühlweg
- 25 Regendorf Ortsmitte
- 26 -Regensburger Straße
- 28 Benhof
- 35 Lappersdorf Am Hohensand
- 38 -Gymnasium
- 39 Kareth In der Pfeifing
- 40 Oppersdorf Süd
- 41 -Ortsmitte
- 42 -Nord
- 43 Einhausen
- 43 Hainsacker Hochgrain
- 44 Harreshof
- 45 Hainsacker Am Kuffholz
- 46 Abzw. Baiern
- 47 Abzw. Kaulhausen
- 48 -Kaulhausen Ort
- 55 Wolfsegg Ortsmitte
- 55 -Feuerwehrhaus
- 59 Aignhof
- 60 Dettenhofen
- 61 Reinhardslaiten
- 62 Pielenhofen Ost
- 63 -Pielenhofen West

Am 24.12. und 31.12. Verkehr wie an Samstagen falls diese Tage nicht auf einen Sonntag fallen. Einschränkungen hierzu entnehmen Sie bitte der Tagespresse oder unter www.rvv.de Gültig ab 10.09.2024

s = nur an Schultagen



Montag - Freitag

05																
06																
07	06^s															
08																
09																
10																
11																

Am 24.12. und 31.12. Verkehr wie an Samstagen falls diese Tage nicht auf einen Sonntag fallen. Einschränkungen hierzu entnehmen Sie Gültig ab 10.09.2024 bitte der Tagespresse oder unter www.rvv.de

s = nur an Schultagen

- Danersdorf
- ● Karlstein
- 4 Ramspau Ortsmitte
- 6 Wöhrhof
- 8 Regenstauf Am Gr. Weg
- 9 -Regenbrücke
- 11 -Post
- 12 -Bayernstr.
- 13 Brennthal
- 14 Laub Lerchenbuckl
- 17 -Ortsmitte
- 19 Zeitlarn Abzw. Regendorf
- 20 -Mühlweg
- 23 Regendorf Ortsmitte
- 24 -Regensburger Straße
- 26 Benhof
- 33 Lappersdorf Am Hohensand
- 36 -Gymnasium
- 37 Kareth In der Pfeifing
- 38 Oppersdorf Süd
- 39 -Ortsmitte
- 40 -Nord
- 41 Einhausen
- 41 Hainsacker Hochgrain
- 42 Harreshof
- 43 Hainsacker Am Kuffholz
- 44 Abzw. Baiern
- 45 Abzw. Kaulhausen
- 46 -Kaulhausen Ort
- 53 Wolfsegg Ortsmitte
- 53 -Feuerwehrhaus
- 57 Aignhof
- 58 Dettenhofen
- 59 Reinhardsleiten
- 60 Pielenhofen Ost
- 61 -Pielenhofen West



Montag - Freitag

05																		
06																		
07	08 ^s																	
08																		
09																		
10																		
11																		

- Danersdorf
- ● Kleinramspau
- 2 Ramspau Ortsmitte
- 4 Wöhrhof
- 6 Regenstauf Am Gr. Weg
- 7 -Regenbrücke
- 9 -Post
- 10 -Bayernstr.
- 11 Brenthal
- 12 Laub Lerchenbuckl
- 15 -Ortsmitte
- 17 Zeitlarn Abzw. Regendorf
- 18 -Mühlweg
- 21 Regendorf Ortsmitte
- 22 -Regensburger Straße
- 24 Benhof
- 31 Lappersdorf Am Hohensand
- 34 -Gymnasium
- 35 Kareth In der Pfeifing
- 36 Oppersdorf Süd
- 37 -Ortsmitte
- 38 -Nord
- 39 Einhausen
- 39 Hainsacker Hochgrain
- 40 Harreshof
- 41 Hainsacker Am Kuffholz
- 42 Abzw. Baiern
- 43 Abzw. Kaulhausen
- 44 -Kaulhausen Ort
- 51 Wolfsegg Ortsmitte
- 51 -Feuerwehrhaus
- 55 Aignhof
- 56 Dettenhofen
- 57 Reinhardsleiten
- 58 Pielenhofen Ost
- 59 -Pielenhofen West

Am 24.12. und 31.12. Verkehr wie an Samstagen falls diese Tage nicht auf einen Sonntag fallen. Einschränkungen hierzu entnehmen Sie Gültig ab 10.09.2024 bitte der Tagespresse oder unter www.rvv.de

s = nur an Schultagen



Montag - Freitag

05																				
06																				
07	10 ^s																			
08																				
09																				
10																				
11																				

- Danersdorf
- ▶ ● Ramspau Ortsmitte
- 2 Wöhrhof
- 4 Regenstauf Am Gr. Weg
- 5 -Regenbrücke
- 7 -Post
- 8 -Bayernstr.
- 9 Brenthal
- 10 Laub Lerchenbuckl
- 13 -Ortsmitte
- 15 Zeitlarn Abzw. Regendorf
- 16 -Mühlweg
- 19 Regendorf Ortsmitte
- 20 -Regensburger Straße
- 22 Benhof
- 29 Lappersdorf Am Hohensand
- 32 -Gymnasium
- 33 Kareth In der Pfeifing
- 34 Oppersdorf Süd
- 35 -Ortsmitte
- 36 -Nord
- 37 Einhausen
- 37 Hainsacker Hochgrain
- 38 Harreshof
- 39 Hainsacker Am Kuffholz
- 40 Abzw. Baiern
- 41 Abzw. Kaulhausen
- 42 -Kaulhausen Ort
- 49 Wolfsegg Ortsmitte
- 49 -Feuerwehrhaus
- 53 Aignhof
- 54 Dettenhofen
- 55 Reinhardsleiten
- 56 Pielenhofen Ost
- 57 -Pielenhofen West

Am 24.12. und 31.12. Verkehr wie an Samstagen falls diese Tage nicht auf einen Sonntag fallen. Einschränkungen hierzu entnehmen Sie Gültig ab 10.09.2024 bitte der Tagespresse oder unter www.rvv.de

s = nur an Schultagen



Montag - Freitag

05																			
06																			
07	11 ^s																		
08																			
09																			
10																			
11																			

- Danersdorf
- ● Münchsried
- 1 Wöhrhof
- 3 Regenstauf Am Gr. Weg
- 4 -Regenbrücke
- 6 -Post
- 7 -Bayernstr.
- 8 Brenthal
- 9 Laub Lerchenbuckl
- 12 -Ortsmitte
- 14 Zeitlarn Abzw. Regendorf
- 15 -Mühlweg
- 18 Regendorf Ortsmitte
- 19 -Regensburger Straße
- 21 Benhof
- 28 Lappersdorf Am Hohensand
- 31 -Gymnasium
- 32 Kareth In der Pfeifing
- 33 Oppersdorf Süd
- 34 -Ortsmitte
- 35 -Nord
- 36 Einhausen
- 36 Hainsacker Hochgrain
- 37 Harreshof
- 38 Hainsacker Am Kuffholz
- 39 Abzw. Baiern
- 40 Abzw. Kaulhausen
- 41 -Kaulhausen Ort
- 48 Wolfsegg Ortsmitte
- 48 -Feuerwehrhaus
- 52 Aignhof
- 53 Dettenhofen
- 54 Reinhardsleiten
- 55 Pielenhofen Ost
- 56 -Pielenhofen West

Am 24.12. und 31.12. Verkehr wie an Samstagen falls diese Tage nicht auf einen Sonntag fallen. Einschränkungen hierzu entnehmen Sie Gültig ab 10.09.2024 bitte der Tagespresse oder unter www.rvv.de

s = nur an Schultagen



Montag - Freitag

05

06

07 12^s

08

09

10

11

Fahrwege mit Fahrzeit in Minuten

- Danersdorf
- ▶ ● Wöhrhof
- 2 Regenstauf Am Gr. Weg
- 3 -Regenbrücke
- 5 -Post
- 6 -Bayernstr.
- 7 Brenthal
- 8 Laub Lerchenbuckl
- 11 -Ortsmitte
- 13 Zeitlarn Abzw. Regendorf
- 14 -Mühlweg
- 17 Regendorf Ortsmitte
- 18 -Regensburger Straße
- 20 Benhof
- 27 Lappersdorf Am Hohensand
- 30 -Gymnasium
- 31 Kareth In der Pfeifing
- 32 Oppersdorf Süd
- 33 -Ortsmitte
- 34 -Nord
- 35 Einhausen
- 35 Hainsacker Hochgrain
- 36 Harreshof
- 37 Hainsacker Am Kuffholz
- 38 Abzw. Baiern
- 39 Abzw. Kaulhausen
- 40 -Kaulhausen Ort
- 47 Wolfsegg Ortsmitte
- 47 -Feuerwehrhaus
- 51 Aighof
- 52 Dettenhofen
- 53 Reinhardsleiten
- 54 Pielenhofen Ost
- 55 -Pielenhofen West

Am 24.12. und 31.12. Verkehr wie an Samstagen falls diese Tage nicht auf einen Sonntag fallen. Einschränkungen hierzu entnehmen Sie Gültig ab 10.09.2024 bitte der Tagespresse oder unter www.rvv.de

s = nur an Schultagen



Montag - Freitag

05																				
06																				
07	13 ^s																			
08																				
09																				
10																				
11																				

Am 24.12. und 31.12. Verkehr wie an Samstagen falls diese Tage nicht auf einen Sonntag fallen. Einschränkungen hierzu entnehmen Sie bitte der Tagespresse oder unter www.rvv.de Gültig ab 10.09.2024

s = nur an Schultagen

Fahrwege mit Fahrzeit in Minuten

- Danersdorf
- ● Regenstauf Beethovenstr.
- 1 -Am Grasigen Weg
- 2 -Regenbrücke
- 4 -Post
- 5 -Bayernstr.
- 6 Brennthal
- 7 Laub Lerchenbuckl
- 10 -Ortsmitte
- 12 Zeitlarn Abzw. Regendorf
- 13 -Mühlweg
- 16 Regendorf Ortsmitte
- 17 -Regensburger Straße
- 19 Benhof
- 26 Lappersdorf Am Hohensand
- 29 -Gymnasium
- 30 Kareth In der Pfeifing
- 31 Oppersdorf Süd
- 32 -Ortsmitte
- 33 -Nord
- 34 Einhausen
- 34 Hainsacker Hochgrain
- 35 Harreshof
- 36 Hainsacker Am Kuffholz
- 37 Abzw. Baiern
- 38 Abzw. Kaulhausen
- 39 -Kaulhausen Ort
- 46 Wolfsegg Ortsmitte
- 46 -Feuerwehrhaus
- 50 Aighof
- 51 Dettenhofen
- 52 Reinhardslaiten
- 53 Pielenhofen Ost
- 54 -Pielenhofen West



Montag - Freitag

05

06

07

14^s

08

09

10

11

Fahrwege mit Fahrzeit in Minuten

- Danersdorf
- ▶ ● Regenstauf Am Gr. Weg
- 1 -Regenbrücke
- 3 -Post
- 4 -Bayernstr.
- 5 Brenthal
- 6 Laub Lerchenbuckl
- 9 -Ortsmitte
- 11 Zeitlarn Abzw. Regendorf
- 12 -Mühlweg
- 15 Regendorf Ortsmitte
- 16 -Regensburger Straße
- 18 Benhof
- 25 Lappersdorf Am Hohensand
- 28 -Gymnasium
- 29 Kareth In der Pfeifing
- 30 Oppersdorf Süd
- 31 -Ortsmitte
- 32 -Nord
- 33 Einhausen
- 33 Hainsacker Hochgrain
- 34 Harreshof
- 35 Hainsacker Am Kuffholz
- 36 Abzw. Baiern
- 37 Abzw. Kaulhausen
- 38 -Kaulhausen Ort
- 45 Wolfsegg Ortsmitte
- 45 -Feuerwehrhaus
- 49 Aignhof
- 50 Dettenhofen
- 51 Reinhardslaiten
- 52 Pielenhofen Ost
- 53 -Pielenhofen West

Am 24.12. und 31.12. Verkehr wie an Samstagen falls diese Tage nicht auf einen Sonntag fallen. Einschränkungen hierzu entnehmen Sie Gültig ab 10.09.2024 bitte der Tagespresse oder unter www.rvv.de

s = nur an Schultagen



Montag - Freitag

05

06

07 15^s

08

09

10

11

Fahrwege mit Fahrzeit in Minuten

- Danersdorf
- ▶ ● Regenstauf Regenbrücke
- 2 -Post
- 3 -Bayernstr.
- 4 Brenthal
- 5 Laub Lerchenbuckl
- 8 -Ortsmitte
- 10 Zeitlarn Abzw. Regendorf
- 11 -Mühlweg
- 14 Regendorf Ortsmitte
- 15 -Regensburger Straße
- 17 Benhof
- 24 Lappersdorf Am Hohensand
- 27 -Gymnasium
- 28 Kareth In der Pfeifing
- 29 Oppersdorf Süd
- 30 -Ortsmitte
- 31 -Nord
- 32 Einhausen
- 32 Hainsacker Hochgrain
- 33 Harreshof
- 34 Hainsacker Am Kuffholz
- 35 Abzw. Baiern
- 36 Abzw. Kaulhausen
- 37 -Kaulhausen Ort
- 44 Wolfsegg Ortsmitte
- 44 -Feuerwehrhaus
- 48 Aignhof
- 49 Dettenhofen
- 50 Reinhardsleiten
- 51 Pielenhofen Ost
- 52 -Pielenhofen West

Am 24.12. und 31.12. Verkehr wie an Samstagen falls diese Tage nicht auf einen Sonntag fallen. Einschränkungen hierzu entnehmen Sie Gültig ab 10.09.2024 bitte der Tagespresse oder unter www.rvv.de

s = nur an Schultagen



Montag - Freitag

05																				
06																				
07	24 ^s																			
08																				
09																				
10																				
11																				

Fahrwege mit Fahrzeit in Minuten

- ▶ ● Regenstauf Schulzentrum
- 4 Neuhof Gem. Zeitlarn
- 6 Zeitlarn Schule
- 8 -Siedlung
- 8 -Mitterfeld
- 9 -Zeitlarn Hochstetten
- 10 -Mühlweg
- 12 Regendorf Ortsmitte
- 21 Lappersdorf Gymnasium

Am 24.12. und 31.12. Verkehr wie an Samstagen falls diese Tage nicht auf einen Sonntag fallen. Einschränkungen hierzu entnehmen Sie Gültig ab 10.09.2024 bitte der Tagespresse oder unter www.rvv.de

s = nur an Schultagen



Montag - Freitag

10
11
12
13
14
15

15^{LS}

Am 24.12. und 31.12. Verkehr wie an Samstagen falls diese Tage nicht auf einen Sonntag fallen. Einschränkungen hierzu entnehmen Sie Gültig ab 10.09.2024 bitte der Tagespresse oder unter www.rvv.de

LS = an Schultagen; am letzten Schultag vor den Weihnachts-, Oster- u. Pfingstferien sowie am ersten Schultag nach den Sommerferien um 1:40 Std., am letzten Schultag vor den Sommerferien um 2:40 Std. früher

Fahrwege mit Fahrzeit in Minuten

- ▶ ● Regenstauf Schulzentrum
- 1 -Eckert Schulen
- 2 -Benzstr.
- 5 Edlhausen Gde. Regenstauf
- 9 Regendorf Ortsmitte
- 10 -Regensburger Straße
- 11 Benhof
- 12 Lorenzen [P + R]
- 13 -Regenstrand
- 14 Pielmühle
- 17 Lappersdorf Kirchberg
- 18 -Kapelle
- 19 -Hornauer
- 21 Neukareth
- 22 -Hauptstraße
- 23 -Pfälzer Weg
- 24 -In der Pfeifing
- 25 Oppersdorf Süd
- 26 -Ortsmitte
- 28 -Nord
- 29 Einhausen
- 30 Hainsacker Hochgrain
- 31 Harreshof
- 32 Hainsacker Am Kuffholz
- 33 Abzw. Baiern
- 34 Abzw. Kaulhausen
- 35 Schwaighausen
- 42 Steinsberg Ortsmitte

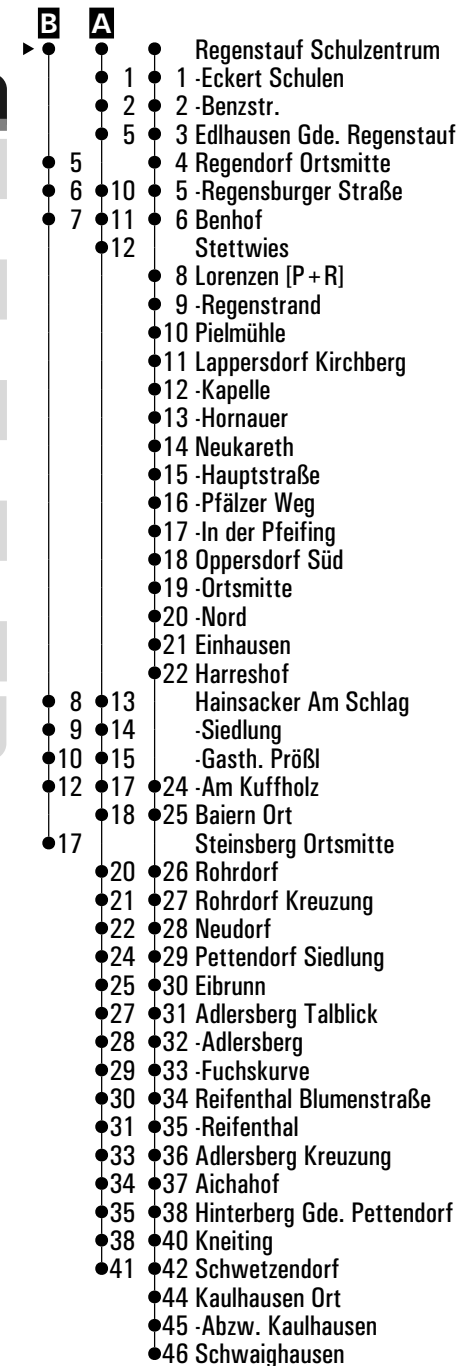
Montag - Freitag	
10	
11	
12	
13	10 ^B _{LS} 15 ^A _{LS}
14	
15	
16	10 ^{sMD}
17	
18	

Am 24.12. und 31.12. Verkehr wie an Samstagen falls diese Tage nicht auf einen Sonntag fallen. Einschränkungen hierzu entnehmen Sie bitte der Tagespresse oder unter www.rvv.de Gültig ab 10.09.2024

A - B = Fahrwege

LS = an Schultagen; am letzten Schultag vor den Weihnachts-, Oster- u. Pfingstferien sowie am ersten Schultag nach den Sommerferien um 1:40 Std., am letzten Schultag vor den Sommerferien um 2:40 Std. früher

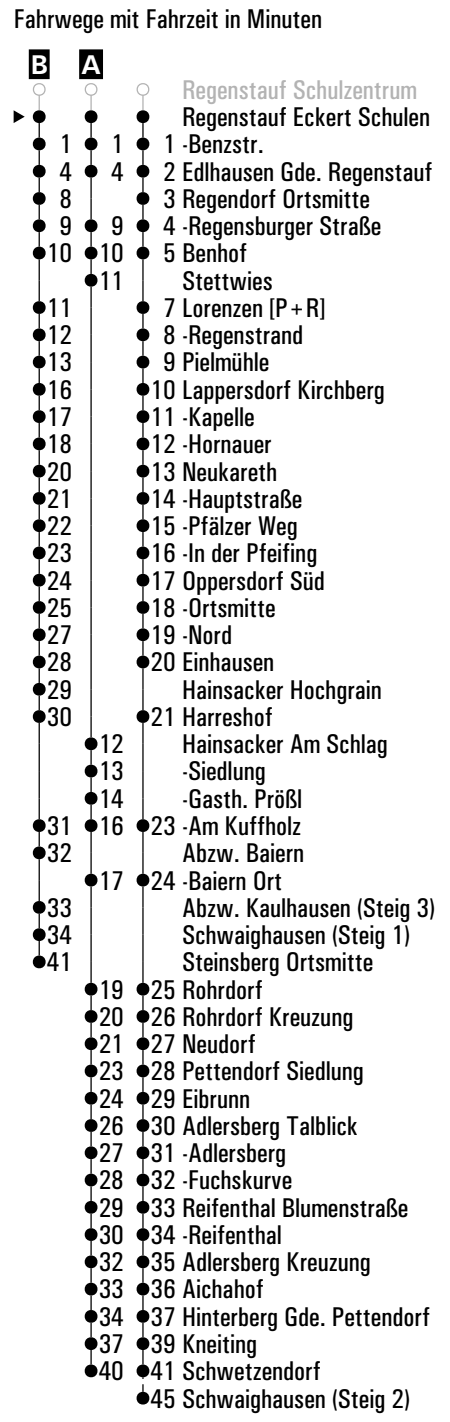
sMD = nur montags bis donnerstags an Schultagen



Montag - Freitag	
10	
11	
12	
13	16 ^A _{LS} 16 ^B _{LS}
14	
15	
16	11 ^{sMD}
17	
18	

Am 24.12. und 31.12. Verkehr wie an Samstagen falls diese Tage nicht auf einen Sonntag fallen. Einschränkungen hierzu entnehmen Sie bitte der Tagespresse oder unter www.rvv.de Gültig ab 10.09.2024

A - B = Fahrwege
LS = an Schultagen; am letzten Schultag vor den Weihnachts-, Oster- u. Pfingstferien sowie am ersten Schultag nach den Sommerferien um 1:40 Std., am letzten Schultag vor den Sommerferien um 2:40 Std. früher
sMD = nur montags bis donnerstags an Schultagen





Montag - Freitag

05

06

07 ^B17_s

08

09 ^s38 ^C38_{sf}

10

11 ^s56 ^A56_{sf}

12

13

14 58

15

16

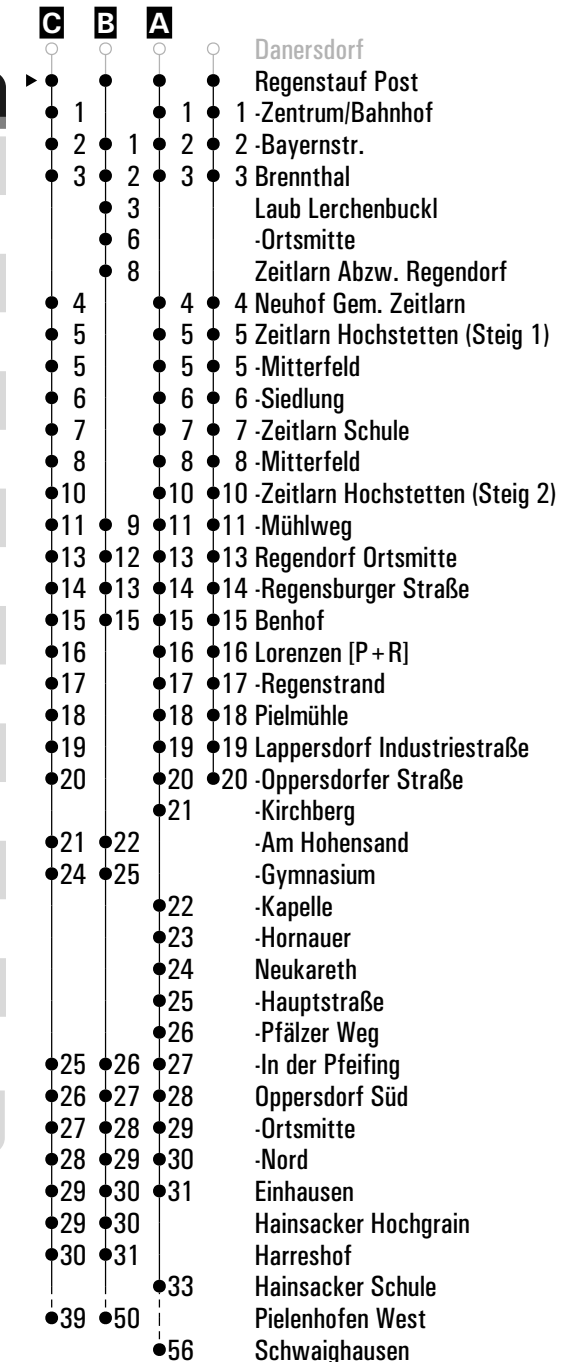
17

18

19

20

Fahrwege mit Fahrzeit in Minuten



Am 24.12. und 31.12. Verkehr wie an Samstagen falls diese Tage nicht auf einen Sonntag fallen. Einschränkungen hierzu entnehmen Sie bitte der Tagespresse oder unter www.rvv.de Gültig ab 10.09.2024

A-C = Fahrwege

s = nur an Schultagen

sf = nur an schulfreien Tagen

Montag - Freitag	
05	
06	
07	
08	
09	39 ^s 39 ^{B/sf}
10	
11	57 ^s 57 ^{A/sf}
12	
13	
14	59
15	
16	
17	
18	

- B** ● 1 ● 1 ● 1 Regenstauf Post
- 2 ● 2 ● 1 Regenstauf Zentrum/Bahnhof
- 3 ● 3 ● 1 1-Bayernstr.
- 4 ● 4 ● 2 2 Brenthal
- 4 ● 4 ● 3 3 Neuhof Gem. Zeitlarn
- 5 ● 5 ● 4 4 Zeitlarn Hochstetten (Steig 1)
- 6 ● 6 ● 4 4-Mitterfeld
- 7 ● 7 ● 5 5-Siedlung
- 8 ● 8 ● 6 6-Zeitlarn Schule
- 9 ● 9 ● 7 7-Mitterfeld
- 10 ● 10 ● 9 9-Zeitlarn Hochstetten (Steig 2)
- 12 ● 12 ● 10 10-Mühlweg
- 13 ● 13 ● 12 Regendorf Ortsmitte
- 14 ● 14 ● 13 -Regensburger Straße
- 15 ● 15 ● 14 Benhof
- 16 ● 16 ● 15 Lorenzen [P + R]
- 17 ● 17 ● 16 -Regenstrand
- 18 ● 18 ● 17 Pielmühle
- 19 ● 19 ● 18 Lappersdorf Industriestraße
- 20 ● 20 ● 19 -Oppersdorfer Straße
- 20 ● 20 -Kirchberg
- 23 ● 21 -Am Hohensand
- 23 ● 22 -Gymnasium
- 24 ● 23 -Kapelle
- 25 ● 24 -Hornauer
- 26 ● 25 Neukareth
- 27 ● 24 -Hauptstraße
- 28 ● 25 -Pfälzer Weg
- 29 ● 26 -In der Pfeifing
- 30 ● 27 Oppersdorf Süd
- 30 ● 28 -Ortsmitte
- 31 ● 29 -Nord
- 32 ● 30 Einhausen
- 32 ● 28 Hainsacker Hochgrain
- 33 ● 29 Harreshof
- 34 ● 32 Hainsacker Schule
- 35 ● 30 -Am Kuffholz
- 36 ● 31 Abzw. Baiern
- 37 ● 34 -Baiern Ort
- 38 ● 32 Abzw. Kaulhausen (Steig 3)
- 39 ● 33 -Kaulhausen Ort
- 40 ● 34 Aighof
- 41 ● 38 Pielenhofen West
- 42 ● 55 Schwaighausen

Am 24.12. und 31.12. Verkehr wie an Samstagen falls diese Tage nicht auf einen Sonntag fallen. Einschränkungen hierzu entnehmen Sie bitte der Tagespresse oder unter www.rvv.de Gültig ab 10.09.2024

A - B = Fahrwege **s** = nur an Schultagen **sf** = nur an schulfreien Tagen

Montag - Freitag	
10	
11	
12	
13	17 ^A _{LS} 17 ^B _{LS}
14	
15	
16	12 ^{sMD}
17	
18	

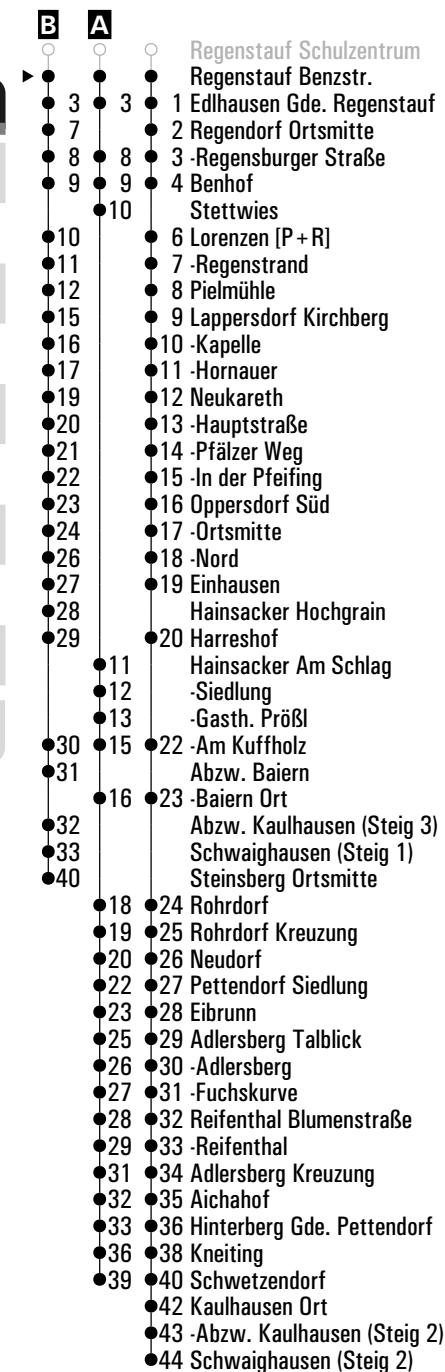
Am 24.12. und 31.12. Verkehr wie an Samstagen falls diese Tage nicht auf einen Sonntag fallen. Einschränkungen hierzu entnehmen Sie bitte der Tagespresse oder unter www.rvv.de Gültig ab 10.09.2024

A - B = Fahrwege

LS = an Schultagen; am letzten Schultag vor den Weihnachts-, Oster- u. Pfingstferien sowie am ersten Schultag nach den Sommerferien um 1:40 Std., am letzten Schultag vor den Sommerferien um 2:40 Std. früher

sMD = nur montags bis donnerstags an Schultagen

Fahrwege mit Fahrzeit in Minuten





Montag - Freitag

05																				
06																				
07	18 ^B _s																			
08																				
09	40 ^s	40 ^C _{sf}																		
10																				
11	58 ^s	58 ^A _{sf}																		
12																				
13																				
14																				
15	00																			
16																				
17																				
18																				
19																				
20																				

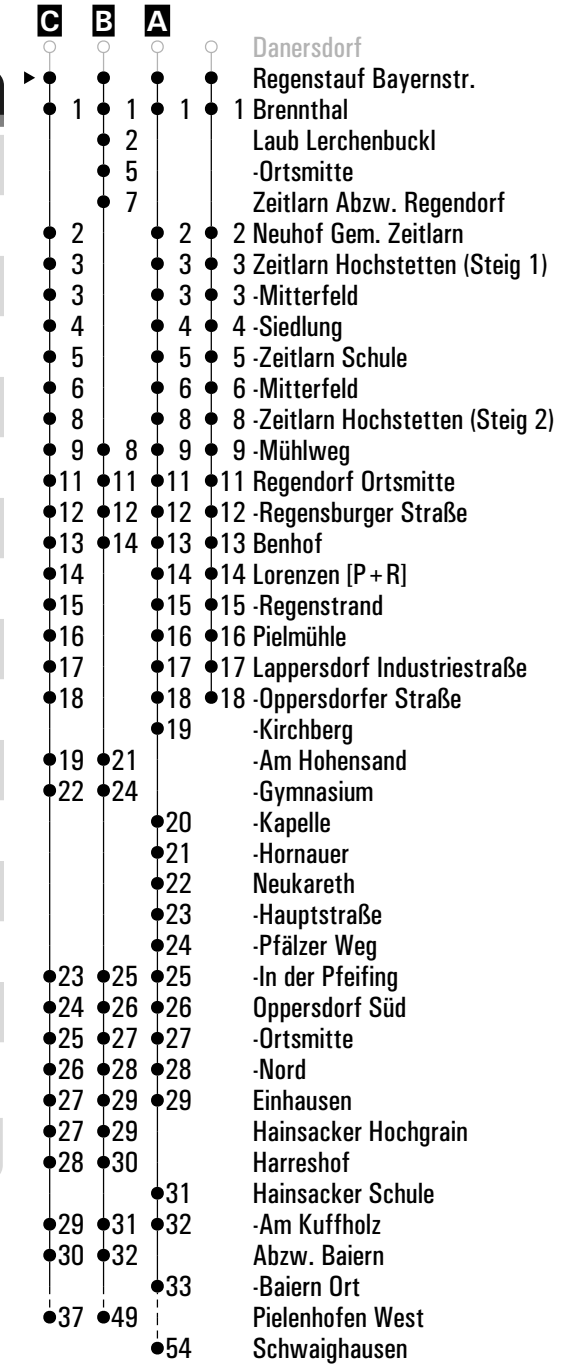
Am 24.12. und 31.12. Verkehr wie an Samstagen falls diese Tage nicht auf einen Sonntag fallen. Einschränkungen hierzu entnehmen Sie bitte der Tagespresse oder unter www.rvv.de Gültig ab 10.09.2024

A-C = Fahrwege

s = nur an Schultagen

sf = nur an schulfreien Tagen

Fahrwege mit Fahrzeit in Minuten



RVV 142 ^H Brennthal ▶ Pielenhofen West



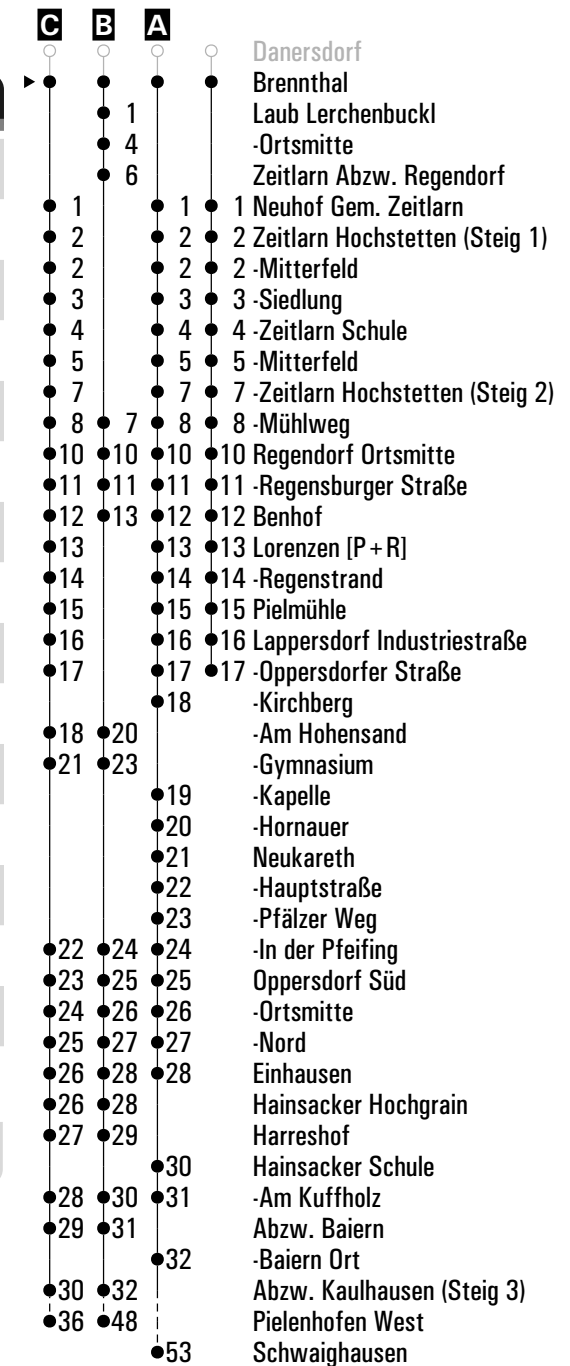
Montag - Freitag

05																				
06																				
07	19 ^B _s																			
08																				
09	41 ^s	41 ^C _{sf}																		
10																				
11	59 ^s	59 ^A _{sf}																		
12																				
13																				
14																				
15	01																			
16																				
17																				
18																				
19																				
20																				

Am 24.12. und 31.12. Verkehr wie an Samstagen falls diese Tage nicht auf einen Sonntag fallen. Einschränkungen hierzu entnehmen Sie bitte der Tagespresse oder unter www.rvv.de Gültig ab 10.09.2024

A-C = Fahrwege **s** = nur an Schultagen **sf** = nur an schulfreien Tagen

Fahrwege mit Fahrzeit in Minuten



**Montag - Freitag**

05																
06																
07	20 ^s															
08																
09																
10																
11																

Am 24.12. und 31.12. Verkehr wie an Samstagen falls diese Tage nicht auf einen Sonntag fallen. Einschränkungen hierzu entnehmen Sie Gültig ab 10.09.2024 bitte der Tagespresse oder unter www.rvv.de

s = nur an Schultagen

- Danersdorf
- ▶ ● Laub Lerchenbuckl
- 3 -Ortsmitte
- 5 Zeitlarn Abzw. Regendorf
- 6 -Mühlweg
- 9 Regendorf Ortsmitte
- 10 -Regensburger Straße
- 12 Benhof
- 19 Lappersdorf Am Hohensand
- 22 -Gymnasium
- 23 Kareth In der Pfeifing
- 24 Oppersdorf Süd
- 25 -Ortsmitte
- 26 -Nord
- 27 Einhausen
- 27 Hainsacker Hochgrain
- 28 Harreshof
- 29 Hainsacker Am Kuffholz
- 30 Abzw. Baiern
- 31 Abzw. Kaulhausen
- 32 -Kaulhausen Ort
- 39 Wolfsegg Ortsmitte
- 39 -Feuerwehrhaus
- 43 Aignhof
- 44 Dettenhofen
- 45 Reinhardslaiten
- 46 Pielenhofen Ost
- 47 -Pielenhofen West



Montag - Freitag

05																				
06																				
07	23 ^s																			
08																				
09																				
10																				
11																				

Am 24.12. und 31.12. Verkehr wie an Samstagen falls diese Tage nicht auf einen Sonntag fallen. Einschränkungen hierzu entnehmen Sie Gültig ab 10.09.2024 bitte der Tagespresse oder unter www.rvv.de

s = nur an Schultagen

Fahrwege mit Fahrzeit in Minuten

- Danersdorf
- ▶ ● Laub Ortsmitte
- 2 Zeitlarn Abzw. Regendorf
- 3 -Mühlweg
- 6 Regendorf Ortsmitte
- 7 -Regensburger Straße
- 9 Benhof
- 16 Lappersdorf Am Hohensand
- 19 -Gymnasium
- 20 Kareth In der Pfeifing
- 21 Oppersdorf Süd
- 22 -Ortsmitte
- 23 -Nord
- 24 Einhausen
- 24 Hainsacker Hochgrain
- 25 Harreshof
- 26 Hainsacker Am Kuffholz
- 27 Abzw. Baiern
- 28 Abzw. Kaulhausen
- 29 -Kaulhausen Ort
- 36 Wolfsegg Ortsmitte
- 36 -Feuerwehrhaus
- 40 Aignhof
- 41 Dettenhofen
- 42 Reinhardsleiten
- 43 Pielenhofen Ost
- 44 -Pielenhofen West

**Montag - Freitag**

05

06

07 ^s 25

08

09

10

11

○ Danersdorf

► ● Zeitlarn Abzw. Regendorf

● 1 -Mühlweg

● 4 Regendorf Ortsmitte

● 5 -Regensburger Straße

● 7 Benhof

● 14 Lappersdorf Am Hohensand

● 17 -Gymnasium

● 18 Kareth In der Pfeifing

● 19 Oppersdorf Süd

● 20 -Ortsmitte

● 21 -Nord

● 22 Einhausen

● 22 Hainsacker Hochgrain

● 23 Harreshof

● 24 Hainsacker Am Kuffholz

● 25 Abzw. Baiern

● 26 Abzw. Kaulhausen

● 27 -Kaulhausen Ort

● 34 Wolfsegg Ortsmitte

● 34 -Feuerwehrhaus

● 38 Aignhof

● 39 Dettenhofen

● 40 Reinhardsleiten

● 41 Pielenhofen Ost

● 42 -Pielenhofen West

Am 24.12. und 31.12. Verkehr wie an Samstagen falls diese Tage nicht auf einen Sonntag fallen. Einschränkungen hierzu entnehmen Sie Gültig ab 10.09.2024 bitte der Tagespresse oder unter www.rvv.de

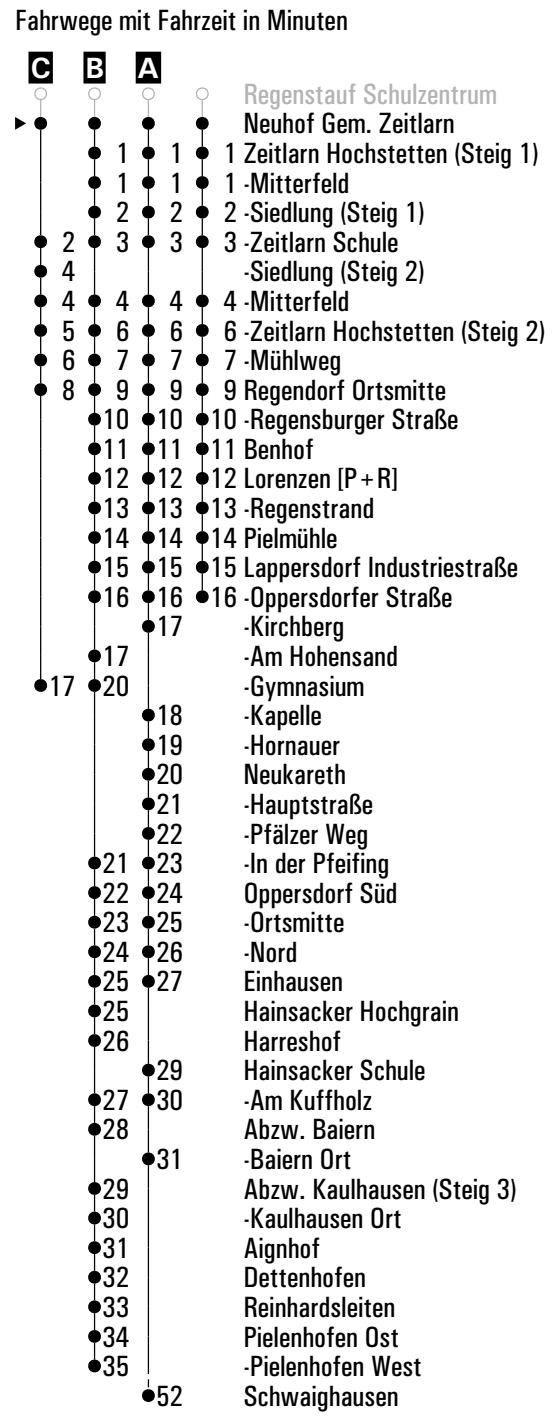
s = nur an Schultagen

RVV 142 ^H Neuhof Gem. Zeitlarn ▶ Pielenhofen West

Montag - Freitag	
05	
06	
07	28 ^C _s
08	
09	42 ^s 42 ^B _{sf}
10	
11	
12	00 ^s 00 ^A _{sf}
13	
14	
15	02
16	
17	
18	
19	
20	

Am 24.12. und 31.12. Verkehr wie an Samstagen falls diese Tage nicht auf einen Sonntag fallen. Einschränkungen hierzu entnehmen Sie bitte der Tagespresse oder unter www.rvv.de Gültig ab 10.09.2024

A-C = Fahrwege **s** = nur an Schultagen **sf** = nur an schulfreien Tagen





Montag - Freitag

05																				
06																				
07																				
08																				
09	44 ^s	44 ^{B_{sf}}																		
10																				
11																				
12	02 ^s	02 ^{A_{sf}}																		
13																				
14																				
15	04																			
16																				
17																				
18																				
19																				

Am 24.12. und 31.12. Verkehr wie an Samstagen falls diese Tage nicht auf einen Sonntag fallen. Einschränkungen hierzu entnehmen Sie bitte der Tagespresse oder unter www.rvv.de

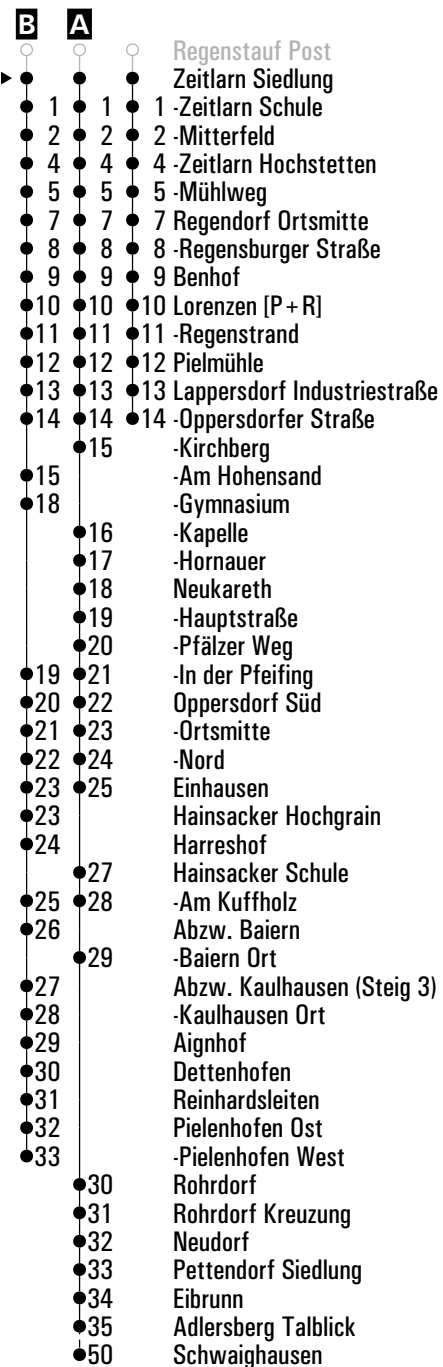
Gültig ab 10.09.2024

A - B = Fahrwege

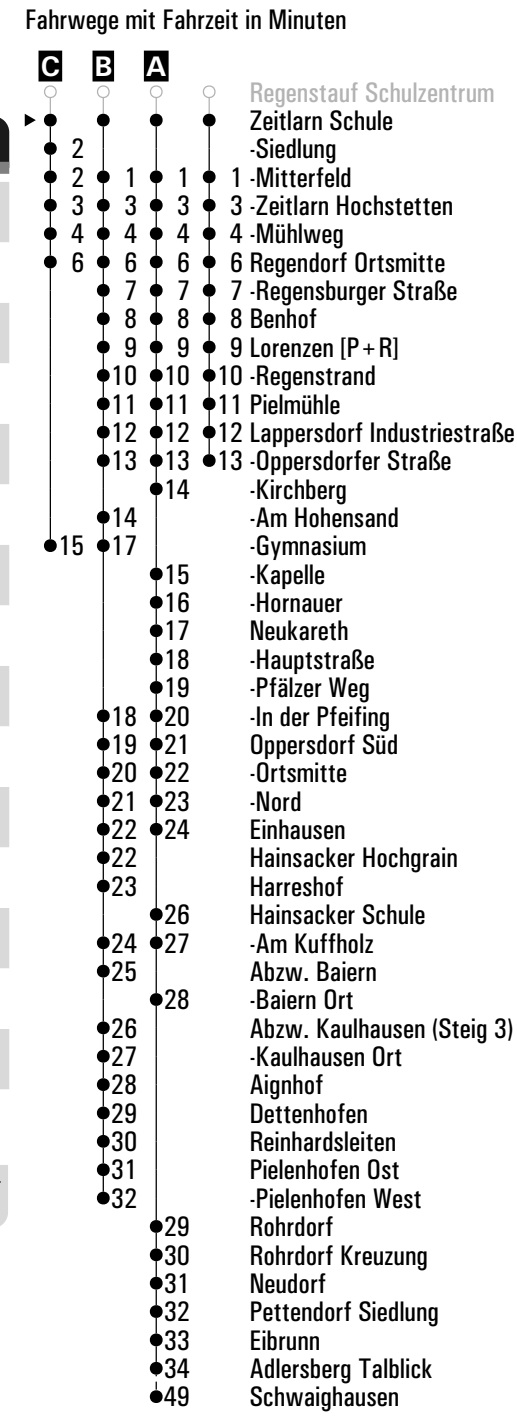
s = nur an Schultagen

sf = nur an schulfreien Tagen

Fahrwege mit Fahrzeit in Minuten



Montag - Freitag	
05	
06	
07	30 ^C _s
08	
09	45 ^s 45 ^B _{sf}
10	
11	
12	03 ^s 03 ^A _{sf}
13	
14	
15	05
16	
17	
18	
19	
20	



Am 24.12. und 31.12. Verkehr wie an Samstagen falls diese Tage nicht auf einen Sonntag fallen. Einschränkungen hierzu entnehmen Sie bitte der Tagespresse oder unter www.rvv.de Gültig ab 10.09.2024

A-C = Fahrwege **s** = nur an Schultagen **sf** = nur an schulfreien Tagen



Montag - Freitag

05

06

07 32^s

08

09

10

11

Fahrwege mit Fahrzeit in Minuten

- Regenstauf Schulzentrum
- ▶ ● Zeitlarn Siedlung
- 0 -Mitterfeld
- 1 -Zeitlarn Hochstetten
- 2 -Mühlweg
- 4 Regendorf Ortsmitte
- 13 Lappersdorf Gymnasium

Am 24.12. und 31.12. Verkehr wie an Samstagen falls diese Tage nicht auf einen Sonntag fallen. Einschränkungen hierzu entnehmen Sie Gültig ab 10.09.2024 bitte der Tagespresse oder unter www.rvv.de

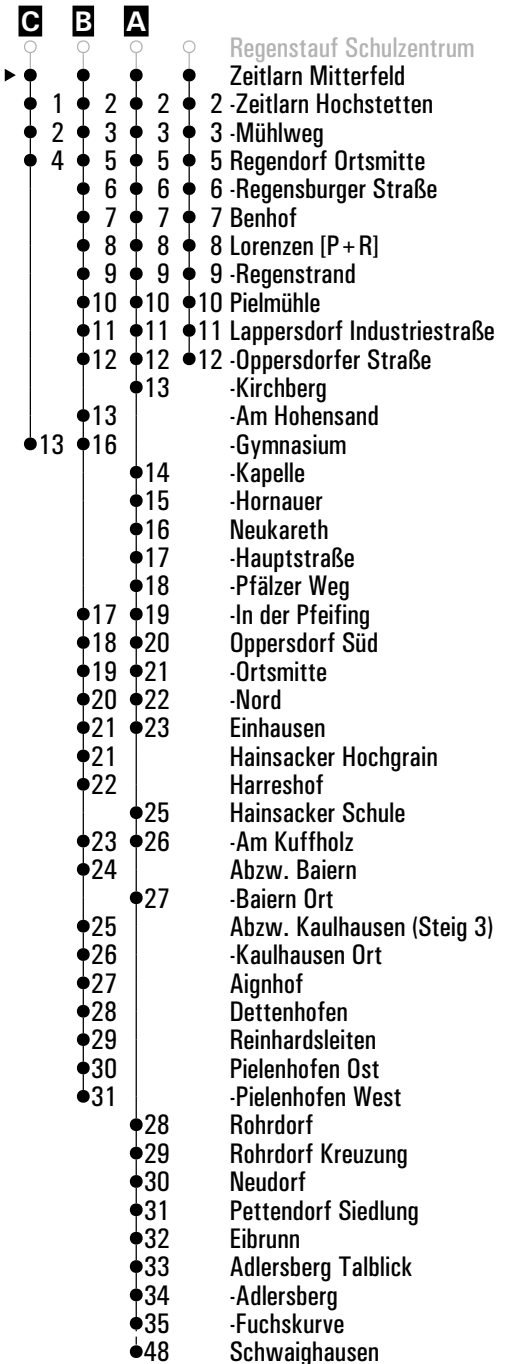
s = nur an Schultagen



Montag - Freitag

05																			
06																			
07	32 ^C _s																		
08																			
09	46 ^s	46 ^B _{sf}																	
10																			
11																			
12	04 ^s	04 ^A _{sf}																	
13																			
14																			
15	06																		
16																			
17																			
18																			
19																			
20																			

Fahrwege mit Fahrzeit in Minuten



Am 24.12. und 31.12. Verkehr wie an Samstagen falls diese Tage nicht auf einen Sonntag fallen. Einschränkungen hierzu entnehmen Sie bitte der Tagespresse oder unter www.rvv.de Gültig ab 10.09.2024

A-C = Fahrwege **s** = nur an Schultagen **sf** = nur an schulfreien Tagen

RVV

142

H Zeitlarn Hochstetten Steig 2
▶ Pielenhofen West



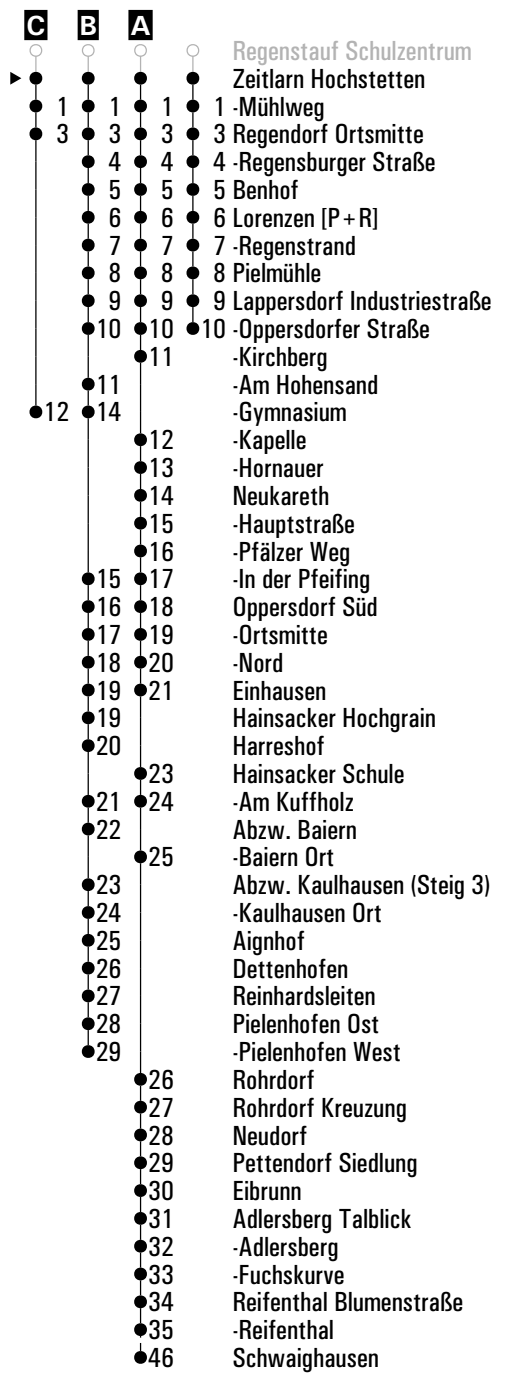
Montag - Freitag

05																				
06																				
07	33 ^C _s																			
08																				
09	48 ^s	48 ^B _{sf}																		
10																				
11																				
12	06 ^s	06 ^A _{sf}																		
13																				
14																				
15	08																			
16																				
17																				
18																				
19																				
20																				

Am 24.12. und 31.12. Verkehr wie an Samstagen falls diese Tage nicht auf einen Sonntag fallen. Einschränkungen hierzu entnehmen Sie bitte der Tagespresse oder unter www.rvv.de Gültig ab 10.09.2024

A - C = Fahrwege **s** = nur an Schultagen **sf** = nur an schulfreien Tagen

Fahrwege mit Fahrzeit in Minuten

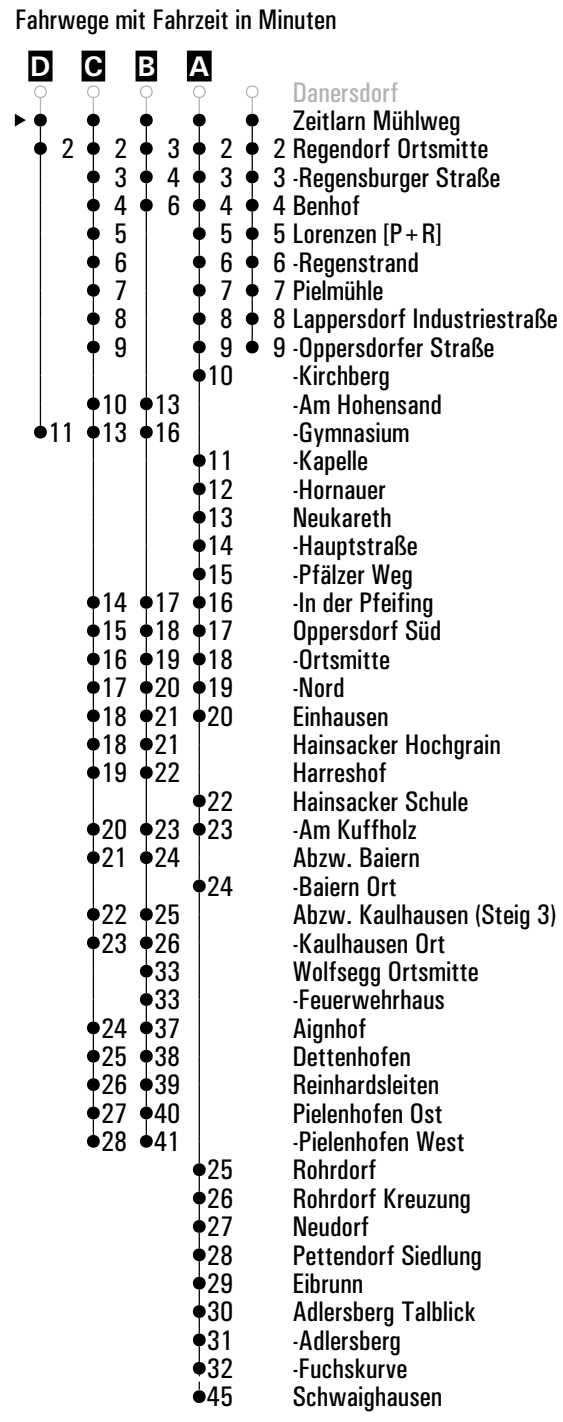


RVV 142 ^H Zeitlarn Mühlweg ▶ Pielenhofen West

Montag - Freitag											
05											
06											
07	26 ^{B_s}	34 ^{D_s}									
08											
09	49 ^s	49 ^{C_{sf}}									
10											
11											
12	07 ^s	07 ^{A_{sf}}									
13											
14											
15	09										
16											
17											
18											
19											
20											

Am 24.12. und 31.12. Verkehr wie an Samstagen falls diese Tage nicht auf einen Sonntag fallen. Einschränkungen hierzu entnehmen Sie bitte der Tagespresse oder unter www.rvv.de Gültig ab 10.09.2024

A-D = Fahrwege **s** = nur an Schultagen **sf** = nur an schulfreien Tagen

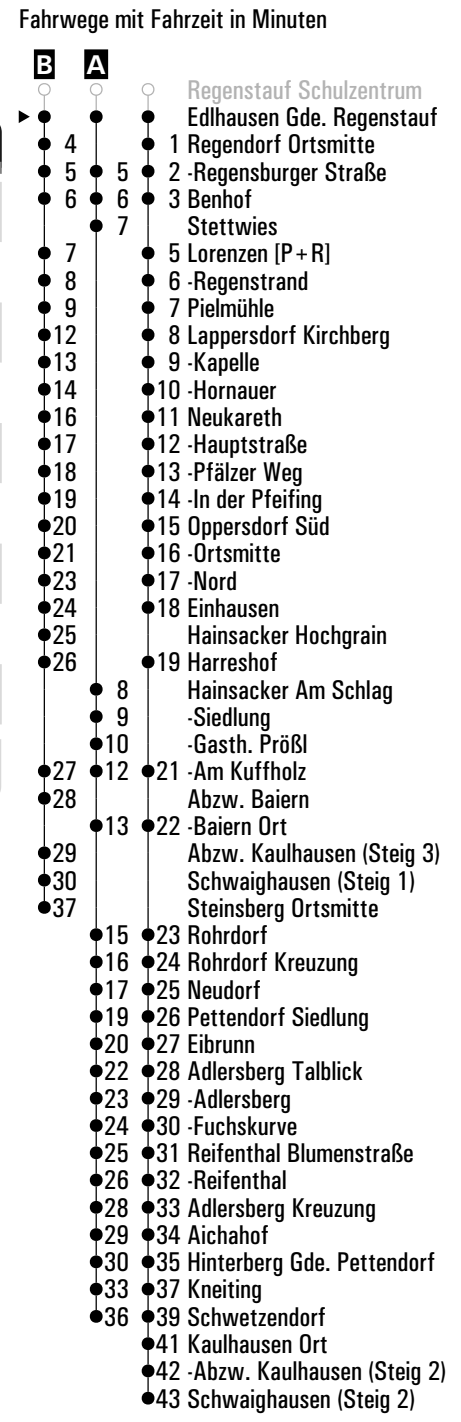


RVV 142 **H** Edlhausen Gde. Regenstauf
 ▶ Schwaighausen

Montag - Freitag	
10	
11	
12	
13	20 ^A _{LS} 20 ^B _{LS}
14	
15	
16	13 ^{sMD}
17	
18	

Am 24.12. und 31.12. Verkehr wie an Samstagen falls diese Tage nicht auf einen Sonntag fallen. Einschränkungen hierzu entnehmen Sie bitte der Tagespresse oder unter www.rvv.de Gültig ab 10.09.2024

- A - B** = Fahrwege
- LS** = an Schultagen; am letzten Schultag vor den Weihnachts-, Oster- u. Pfingstferien sowie am ersten Schultag nach den Sommerferien um 1:40 Std., am letzten Schultag vor den Sommerferien um 2:40 Std. früher
- sMD** = nur montags bis donnerstags an Schultagen



Montag - Freitag	
06	
07	29 ^E _S 36 ^G _S
08	
09	51 ^S 51 ^F _{Sf}
10	
11	
12	09 ^S 09 ^B _{Sf}
13	15 ^D _{LS} 24 ^C _{LS}
14	
15	11
16	14 ^A _{sMD}
17	

Am 24.12. und 31.12. Verkehr wie an Samstagen falls diese Tage nicht auf einen Sonntag fallen. Gültig ab 10.09.2024
Einschränkungen hierzu entnehmen Sie bitte der Tagespresse oder unter www.rvv.de

A - G = Fahrwege

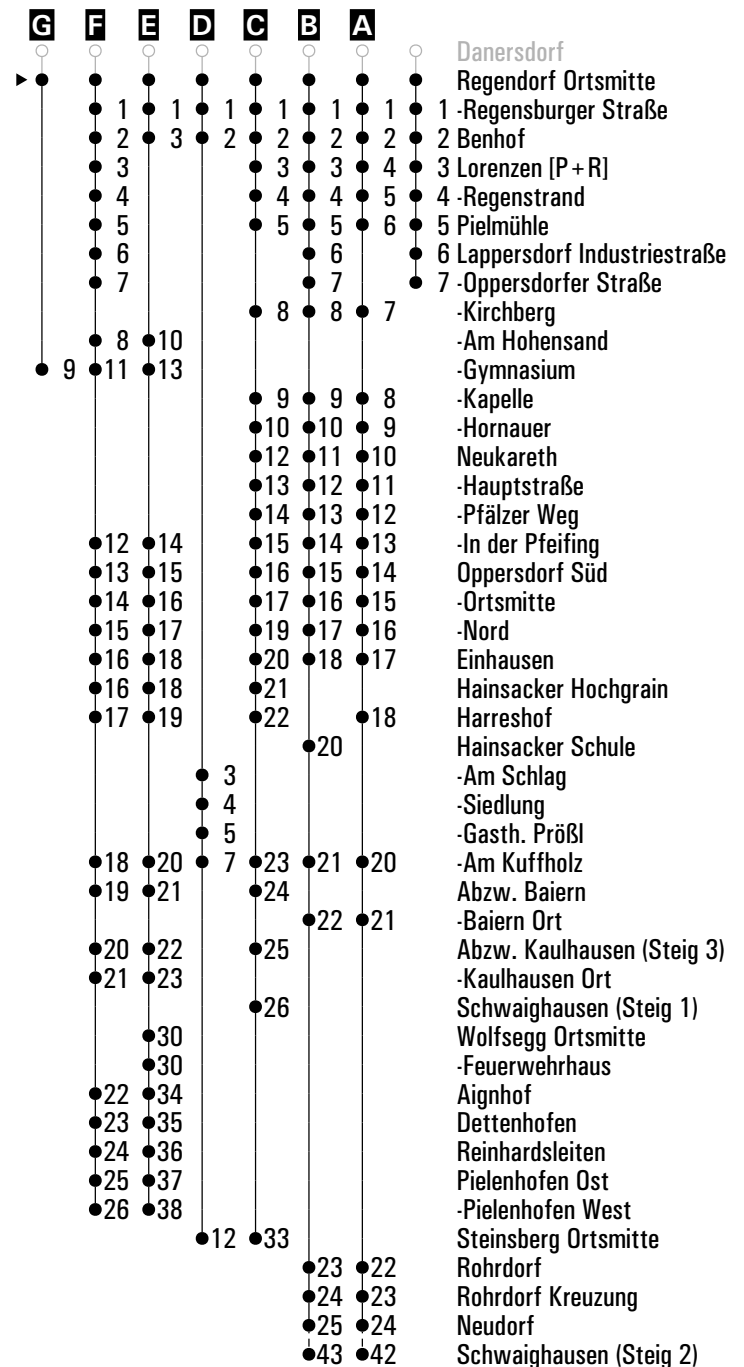
LS = an Schultagen; am letzten Schultag vor den Weihnachts-, Oster- u. Pfingstferien sowie am ersten Schultag nach den Sommerferien um 1:40 Std., am letzten Schultag vor den Sommerferien um 2:40 Std. früher

s = nur an Schultagen

sf = nur an schulfreien Tagen

sMD = nur montags bis donnerstags an Schultagen

Fahrwege mit Fahrzeit in Minuten





Montag - Freitag

06							
07	30 ^F _S						
08							
09	52 ^S	52 ^G _{sf}					
10							
11							
12	10 ^S	10 ^B _{sf}					
13	16 ^E _{LS}	25 ^C _{LS}	25 ^D _{LS}				
14							
15	12						
16	15 ^A _{SMD}						
17							

Am 24.12. und 31.12. Verkehr wie an Samstagen falls diese Tage nicht auf einen Sonntag fallen. Gültig ab 10.09.2024
 Einschränkungen hierzu entnehmen Sie bitte der Tagespresse oder unter www.rvv.de

A - G = Fahrwege

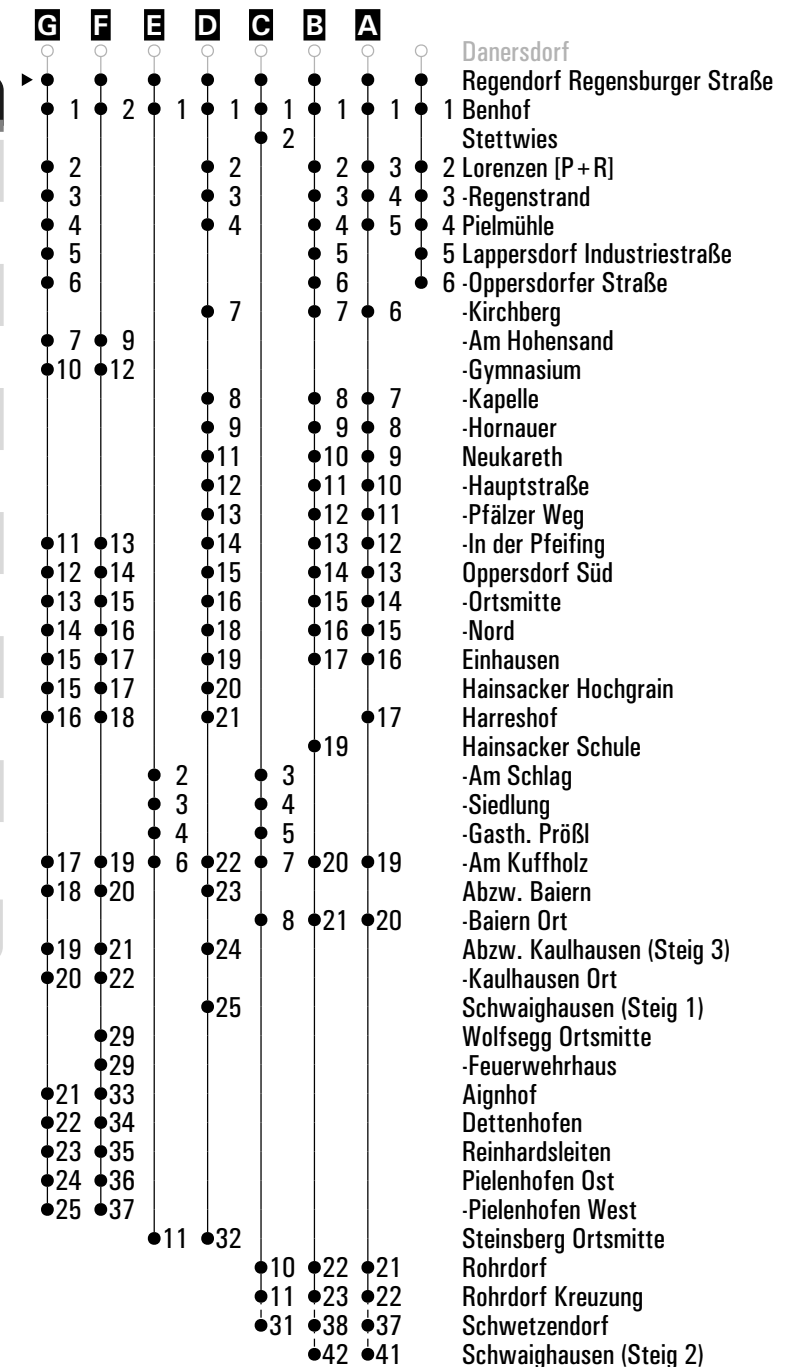
LS = an Schultagen; am letzten Schultag vor den Weihnachts-, Oster- u. Pfingstferien sowie am ersten Schultag nach den Sommerferien um 1:40 Std., am letzten Schultag vor den Sommerferien um 2:40 Std. früher

s = nur an Schultagen

sf = nur an schulfreien Tagen

SMD = nur montags bis donnerstags an Schultagen

Fahrwege mit Fahrzeit in Minuten

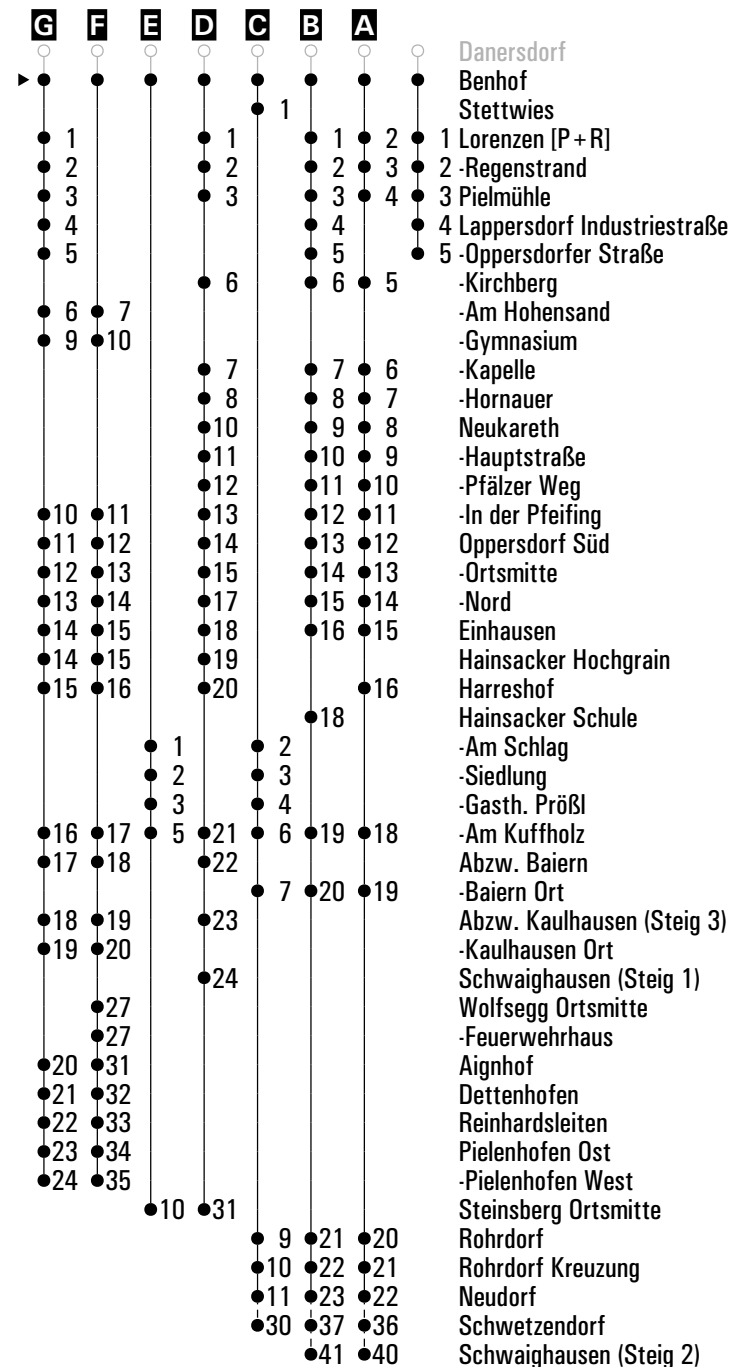


Montag - Freitag	
06	
07	32 ^F _S
08	
09	53 ^S 53 ^G _{Sf}
10	
11	
12	11 ^S 11 ^B _{Sf}
13	17 ^E _{LS} 26 ^C _{LS} 26 ^D _{LS}
14	
15	13
16	16 ^A _{sMD}
17	

Am 24.12. und 31.12. Verkehr wie an Samstagen falls diese Tage nicht auf einen Sonntag fallen. Gültig ab 10.09.2024
Einschränkungen hierzu entnehmen Sie bitte der Tagespresse oder unter www.rvv.de

- A - G** = Fahrwege
- LS** = an Schultagen; am letzten Schultag vor den Weihnachts-, Oster- u. Pfingstferien sowie am ersten Schultag nach den Sommerferien um 1:40 Std., am letzten Schultag vor den Sommerferien um 2:40 Std. früher
- s** = nur an Schultagen
- Sf** = nur an schulfreien Tagen
- sMD** = nur montags bis donnerstags an Schultagen

Fahrwege mit Fahrzeit in Minuten





Montag - Freitag

10

11

12

13 27^{LS}

14

15

Fahrwege mit Fahrzeit in Minuten

- Regenstauf Schulzentrum
- Stettwies
- 1 Hainsacker Am Schlag
- 2 -Siedlung
- 3 -Gasth. Präßl
- 5 -Am Kuffholz
- 6 Baiern Ort
- 8 Rohrdorf
- 9 Rohrdorf Kreuzung
- 10 Neudorf
- 12 Pettendorf Siedlung
- 13 Eibrunn
- 15 Adlersberg Talblick
- 16 -Adlersberg
- 17 -Fuchskurve
- 18 Reifenthal Blumenstraße
- 19 -Reifenthal
- 21 Adlersberg Kreuzung
- 22 Aichahof
- 23 Hinterberg Gde. Pettendorf
- 26 Kneiting
- 29 Schwetzensdorf

Am 24.12. und 31.12. Verkehr wie an Samstagen falls diese Tage nicht auf einen Sonntag fallen. Einschränkungen hierzu entnehmen Sie Gültig ab 10.09.2024 bitte der Tagespresse oder unter www.rvv.de

LS = an Schultagen; am letzten Schultag vor den Weihnachts-, Oster- u. Pfingstferien sowie am ersten Schultag nach den Sommerferien um 1:40 Std., am letzten Schultag vor den Sommerferien um 2:40 Std. früher



Montag - Freitag

07									
08									
09	54 ^s	54 ^D _{sf}							
10									
11									
12	12 ^s	12 ^B _{sf}							
13	27 ^C _{LS}								
14									
15	14								
16	18 ^A _{SMD}								
17									

Am 24.12. und 31.12. Verkehr wie an Samstagen falls diese Tage nicht auf einen Sonntag fallen. Einschränkungen hierzu entnehmen Sie bitte der Tagespresse oder unter www.rvv.de Gültig ab 10.09.2024

A-D = Fahrwege

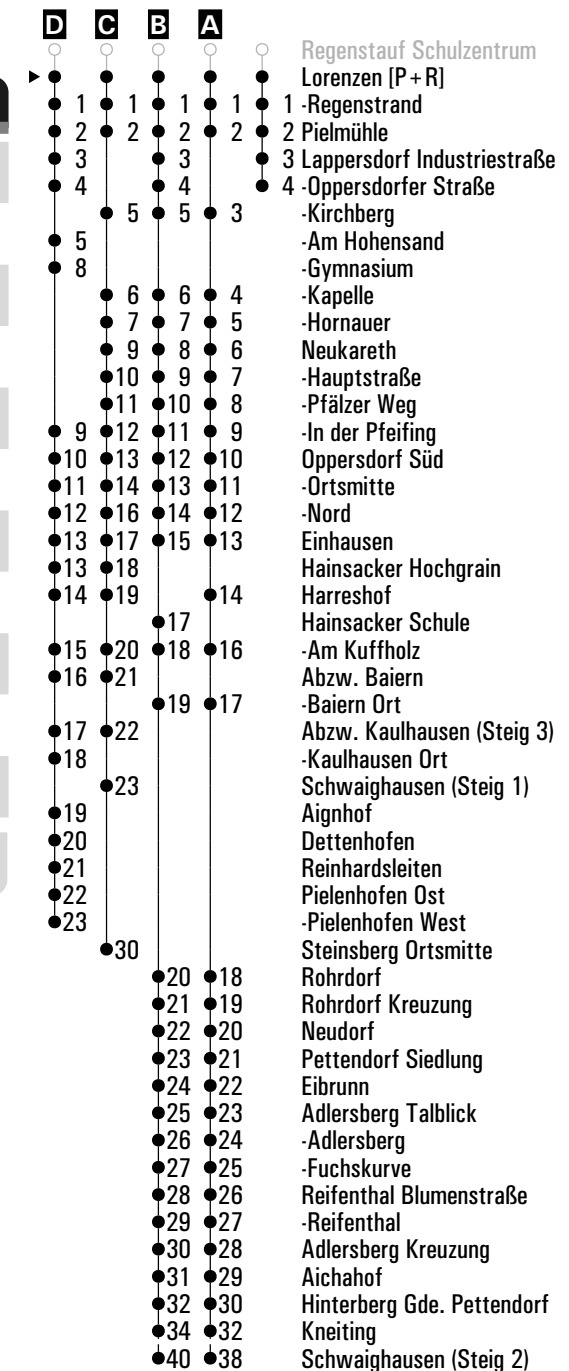
LS = an Schultagen; am letzten Schultag vor den Weihnachts-, Oster- u. Pfingstferien sowie am ersten Schultag nach den Sommerferien um 1:40 Std., am letzten Schultag vor den Sommerferien um 2:40 Std. früher

s = nur an Schultagen

sf = nur an schulfreien Tagen

SMD = nur montags bis donnerstags an Schultagen

Fahrwege mit Fahrzeit in Minuten





Montag - Freitag

07									
08									
09	55 ^s	55 ^D _{sf}							
10									
11									
12	13 ^s	13 ^B _{sf}							
13	28 ^C _{LS}								
14									
15	15								
16	19 ^A _{SMD}								
17									

Am 24.12. und 31.12. Verkehr wie an Samstagen falls diese Tage nicht auf einen Sonntag fallen. Einschränkungen hierzu entnehmen Sie bitte der Tagespresse oder unter www.rvv.de Gültig ab 10.09.2024

A-D = Fahrwege

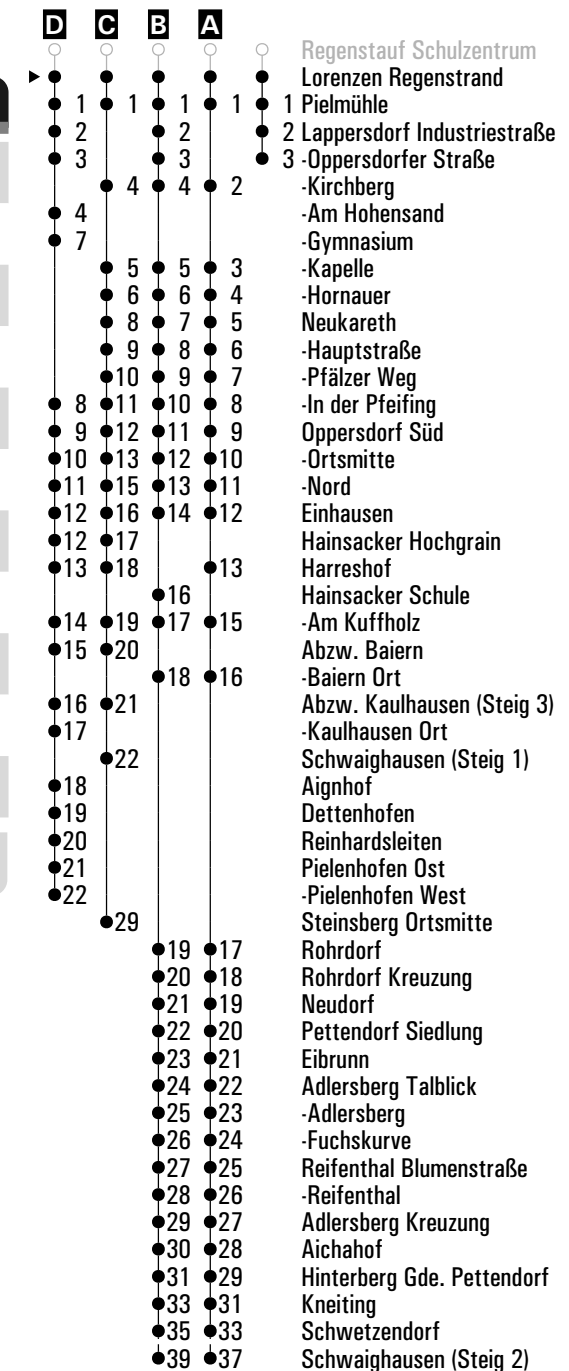
LS = an Schultagen; am letzten Schultag vor den Weihnachts-, Oster- u. Pfingstferien sowie am ersten Schultag nach den Sommerferien um 1:40 Std., am letzten Schultag vor den Sommerferien um 2:40 Std. früher

s = nur an Schultagen

sf = nur an schulfreien Tagen

SMD = nur montags bis donnerstags an Schultagen

Fahrwege mit Fahrzeit in Minuten

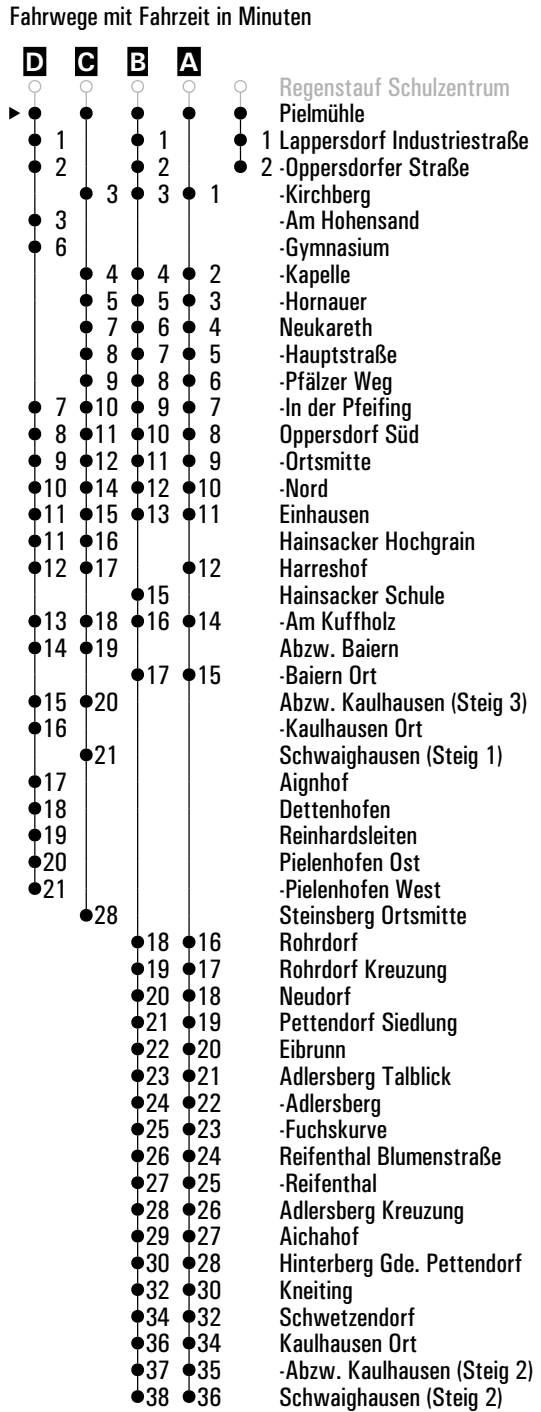


RVV 142 **H Pielmühle**
▶ Pielenhofen West

Montag - Freitag							
07							
08							
09	56 ^s	56 ^D _{sf}					
10							
11							
12	14 ^s	14 ^B _{sf}					
13	29 ^C _{LS}						
14							
15	16						
16	20 ^A _{SMD}						
17							

Am 24.12. und 31.12. Verkehr wie an Samstagen falls diese Tage nicht auf einen Sonntag fallen. Einschränkungen hierzu entnehmen Sie bitte der Tagespresse oder unter www.rvv.de Gültig ab 10.09.2024

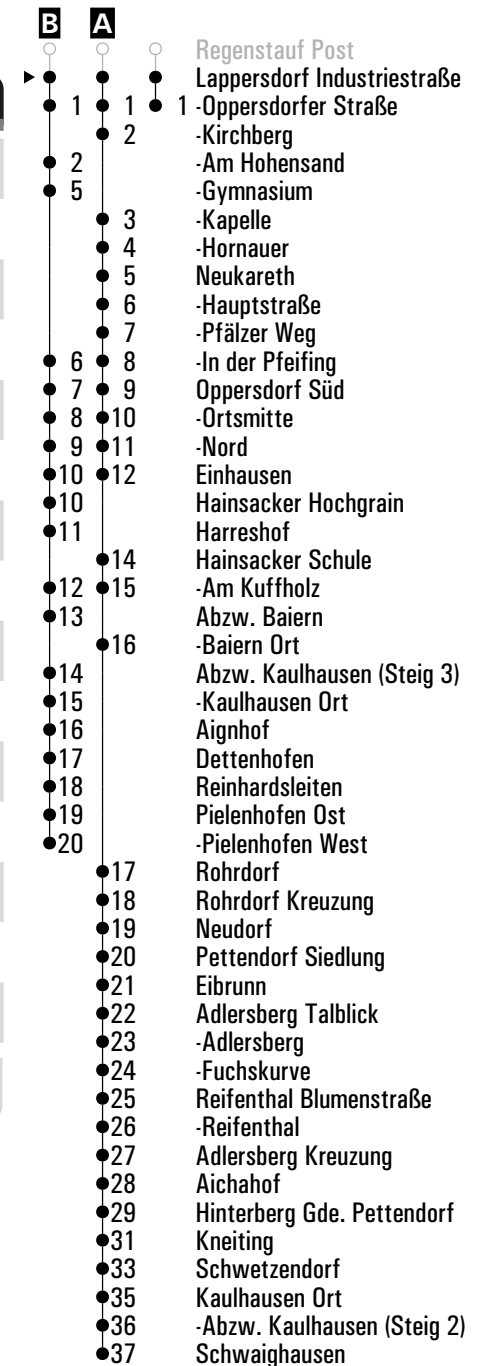
- A - D** = Fahrwege
- LS** = an Schultagen; am letzten Schultag vor den Weihnachts-, Oster- u. Pfingstferien sowie am ersten Schultag nach den Sommerferien um 1:40 Std., am letzten Schultag vor den Sommerferien um 2:40 Std. früher
- s** = nur an Schultagen
- sf** = nur an schulfreien Tagen
- SMD** = nur montags bis donnerstags an Schultagen





Montag - Freitag

05																					
06																					
07																					
08																					
09	57 ^s	57 ^{B sf}																			
10																					
11																					
12	15 ^s	15 ^{A sf}																			
13																					
14																					
15	17																				
16																					
17																					
18																					
19																					



Am 24.12. und 31.12. Verkehr wie an Samstagen falls diese Tage nicht auf einen Sonntag fallen. Einschränkungen hierzu entnehmen Sie bitte der Tagespresse oder unter www.rvv.de Gültig ab 10.09.2024

A - B = Fahrwege

s = nur an Schultagen

sf = nur an schulfreien Tagen

RVV

142

H) Lappersdorf Oppersdorfer Straße Steig 1
► Pielenhofen West



Montag - Freitag

05
06
07
08
09
10
11
12
13
14
15
16
17

58 **A**
sf

16 **sf**

Am 24.12. und 31.12. Verkehr wie an Samstagen falls diese Tage nicht auf einen Sonntag fallen. Einschränkungen hierzu entnehmen Sie bitte der Tagespresse oder unter www.rvv.de

Gültig ab 10.09.2024

A = fährt A

sf = nur an schulfreien Tagen

Fahrwege mit Fahrzeit in Minuten

- A**
- Regenstau Post
 - Lappersdorf Oppersdorfer Straße
 - 1-Kirchberg
 - 1 -Am Hohensand
 - 4 -Gymnasium
 - 2 -Kapelle
 - 3 -Hornauer
 - 4 Neukareth
 - 5 -Hauptstraße
 - 6 -Pfälzer Weg
 - 5 ● 7 -In der Pfeifing
 - 6 ● 8 Oppersdorf Süd
 - 7 ● 9 -Ortsmitte
 - 8 ● 10 -Nord
 - 9 ● 11 Einhausen
 - 9 Hainsacker Hochgrain
 - 10 Harreshof
 - 13 Hainsacker Schule
 - 11 ● 14 -Am Kuffholz
 - 12 Abzw. Baiern
 - 15 -Baiern Ort
 - 13 Abzw. Kaulhausen (Steig 3)
 - 14 -Kaulhausen Ort
 - 15 Aignhof
 - 16 Dettenhofen
 - 17 Reinhardslaiten
 - 18 Pielenhofen Ost
 - 19 -Pielenhofen West
 - 16 Rohrdorf
 - 17 Rohrdorf Kreuzung
 - 18 Neudorf
 - 19 Pettendorf Siedlung
 - 20 Eibrunn
 - 21 Adlersberg Talblick
 - 22 -Adlersberg
 - 23 -Fuchskurve
 - 24 Reifenthal Blumenstraße
 - 25 -Reifenthal
 - 26 Adlersberg Kreuzung
 - 27 Aichahof
 - 28 Hinterberg Gde. Pettendorf
 - 30 Kneiting
 - 32 Schwetzensdorf
 - 34 Kaulhausen Ort
 - 35 -Abzw. Kaulhausen (Steig 2)
 - 36 Schwaighausen



Montag - Freitag

10											
11											
12	17	A									
		sf									
13	32	B									
		LS									
14											
15											
16	21	SMD									
17											
18											

Am 24.12. und 31.12. Verkehr wie an Samstagen falls diese Tage nicht auf einen Sonntag fallen. Einschränkungen hierzu entnehmen Sie bitte der Tagespresse oder unter www.rvv.de Gültig ab 10.09.2024

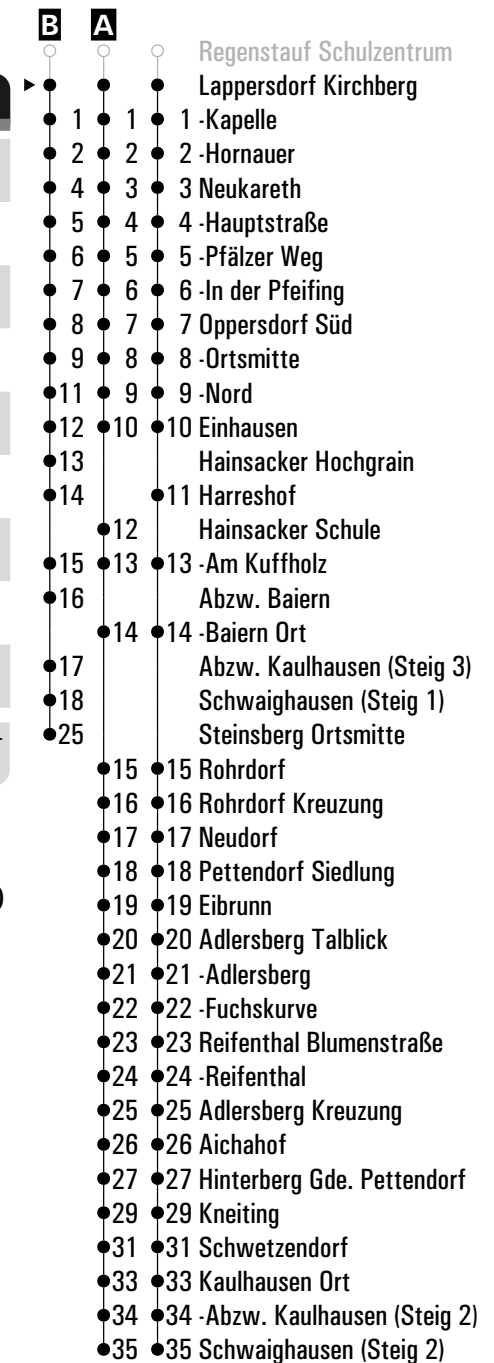
A - B = Fahrwege

LS = an Schultagen; am letzten Schultag vor den Weihnachts-, Oster- u. Pfingstferien sowie am ersten Schultag nach den Sommerferien um 1:40 Std., am letzten Schultag vor den Sommerferien um 2:40 Std. früher

sf = nur an schulfreien Tagen

SMD = nur montags bis donnerstags an Schultagen

Fahrwege mit Fahrzeit in Minuten





Montag - Freitag

05

06

07 39^s

08

09 59^A/_{sf}

10

11

12

13

14

15

Am 24.12. und 31.12. Verkehr wie an Samstagen falls diese Tage nicht auf einen Sonntag fallen. Einschränkungen hierzu entnehmen. Gültig ab 10.09.2024
Sie bitte der Tagespresse oder unter www.rvv.de

A = fährt A

s = nur an Schultagen

sf = nur an schulfreien Tagen

Fahrwege mit Fahrzeit in Minuten



Montag - Freitag	
05	
06	
07	42 ^s
08	
09	
10	02 ^A sf
11	
12	
13	
14	
15	
16	
17	

- A** ○ Danersdorf
- ▶ ● Lappersdorf Gymnasium
- 1 ● 1 Kareth In der Pfeifing
- 2 ● 2 Oppersdorf Süd
- 3 ● 3 -Ortsmitte
- 4 ● 4 -Nord
- 5 ● 5 Einhausen
- 5 ● 5 Hainsacker Hochgrain
- 6 ● 6 Harreshof
- 7 ● 7 Hainsacker Am Kuffholz
- 8 ● 8 Abzw. Bayern
- 9 ● 9 Abzw. Kaulhausen
- 10 ● 10 -Kaulhausen Ort
- 17 ● 17 Wolfsegg Ortsmitte
- 17 ● 17 -Feuerwehrhaus
- 11 ● 21 Aignhof
- 12 ● 22 Dettenhofen
- 13 ● 23 Reinhardsleiten
- 14 ● 24 Pielenhofen Ost
- 15 ● 25 -Pielenhofen West

Am 24.12. und 31.12. Verkehr wie an Samstagen falls diese Tage nicht auf einen Sonntag fallen. Einschränkungen hierzu entnehmen Sie bitte der Tagespresse oder unter www.rvv.de Gültig ab 10.09.2024

A = fährt A **s** = nur an Schultagen **sf** = nur an schulfreien Tagen



Montag - Freitag

10											
11											
12	18	A sf									
13	33	B LS									
14											
15											
16	22	sMD									
17											
18											

Am 24.12. und 31.12. Verkehr wie an Samstagen falls diese Tage nicht auf einen Sonntag fallen. Einschränkungen hierzu entnehmen Sie bitte der Tagespresse oder unter www.rvv.de Gültig ab 10.09.2024

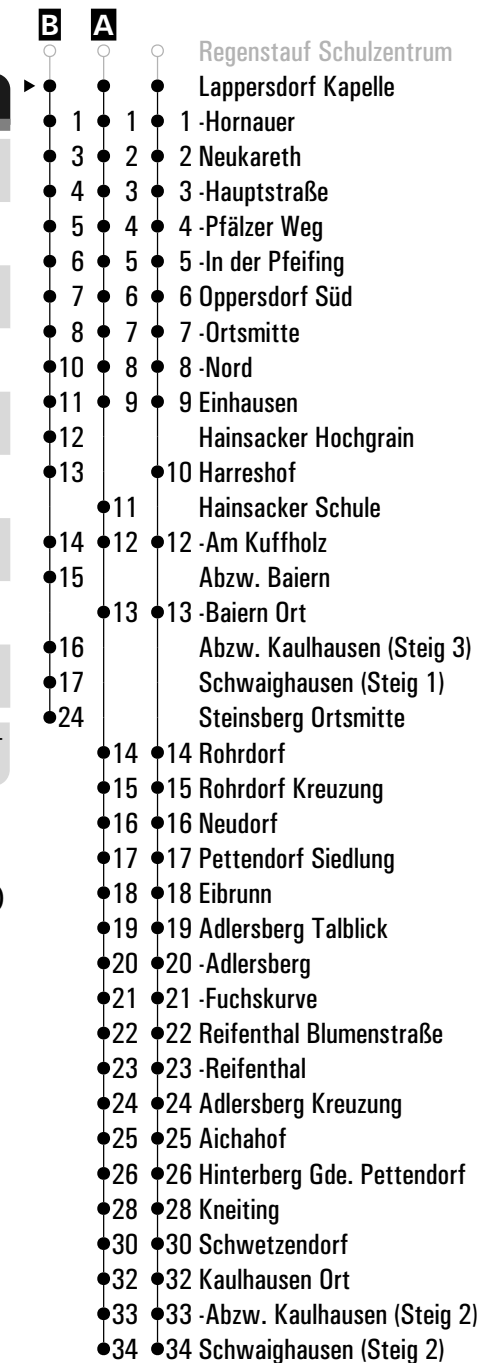
A - B = Fahrwege

LS = an Schultagen; am letzten Schultag vor den Weihnachts-, Oster- u. Pfingstferien sowie am ersten Schultag nach den Sommerferien um 1:40 Std., am letzten Schultag vor den Sommerferien um 2:40 Std. früher

sf = nur an schulfreien Tagen

sMD = nur montags bis donnerstags an Schultagen

Fahrwege mit Fahrzeit in Minuten



	Montag - Freitag									
10										
11										
12	19	A sf								
13	34	B LS								
14										
15										
16	23	sMD								
17										
18										



Am 24.12. und 31.12. Verkehr wie an Samstagen falls diese Tage nicht auf einen Sonntag fallen. Einschränkungen hierzu entnehmen Sie bitte der Tagespresse oder unter www.rvv.de Gültig ab 10.09.2024

A - B = Fahrwege
LS = an Schultagen; am letzten Schultag vor den Weihnachts-, Oster- u. Pfingstferien sowie am ersten Schultag nach den Sommerferien um 1:40 Std., am letzten Schultag vor den Sommerferien um 2:40 Std. früher
sf = nur an schulfreien Tagen
sMD = nur montags bis donnerstags an Schultagen



Montag - Freitag

10											
11											
12	20	A sf									
13	36	B LS									
14											
15											
16	24	SMD									
17											
18											

Am 24.12. und 31.12. Verkehr wie an Samstagen falls diese Tage nicht auf einen Sonntag fallen. Einschränkungen hierzu entnehmen Sie bitte der Tagespresse oder unter www.rvv.de Gültig ab 10.09.2024

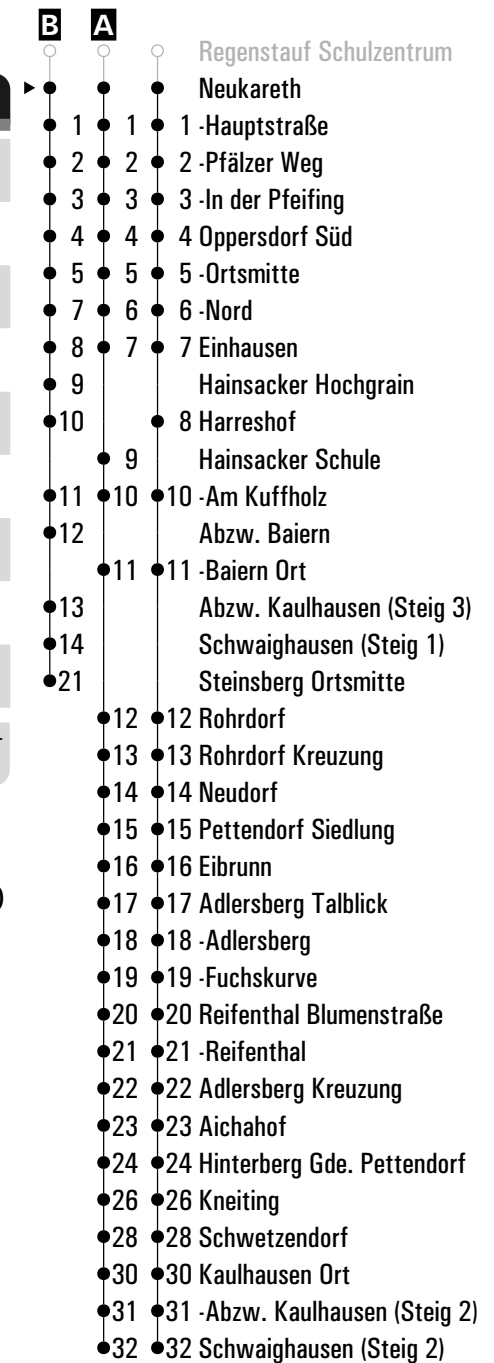
A - B = Fahrwege

LS = an Schultagen; am letzten Schultag vor den Weihnachts-, Oster- u. Pfingstferien sowie am ersten Schultag nach den Sommerferien um 1:40 Std., am letzten Schultag vor den Sommerferien um 2:40 Std. früher

sf = nur an schulfreien Tagen

SMD = nur montags bis donnerstags an Schultagen

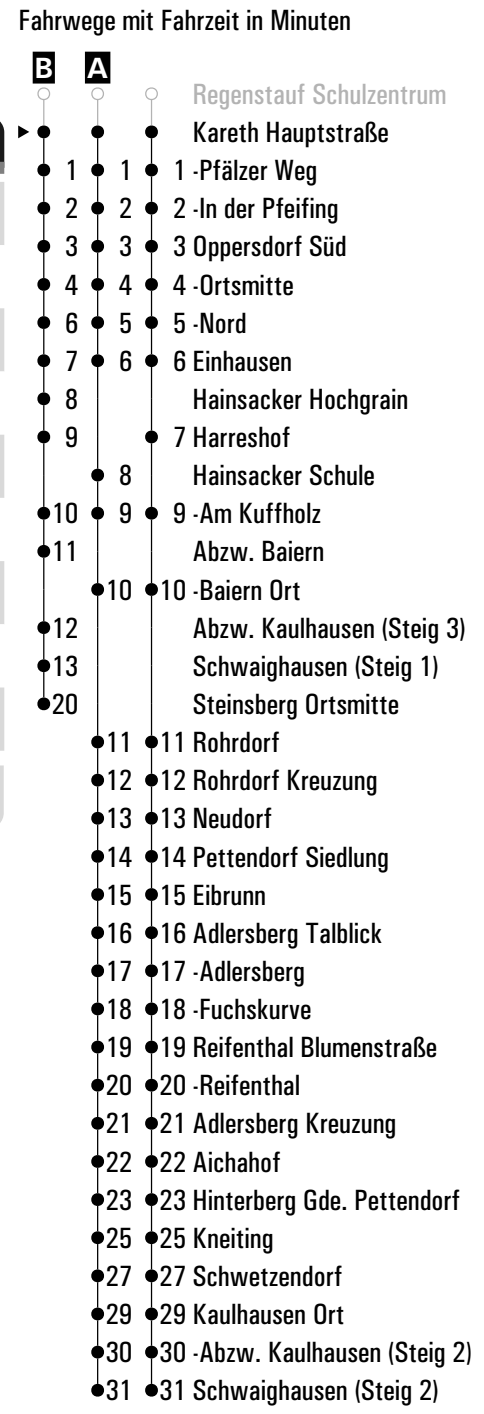
Fahrwege mit Fahrzeit in Minuten



Montag - Freitag	
10	
11	
12	21 A sf
13	37 B LS
14	
15	
16	25 sMD
17	
18	

Am 24.12. und 31.12. Verkehr wie an Samstagen falls diese Tage nicht auf einen Sonntag fallen. Einschränkungen hierzu entnehmen Sie bitte der Tagespresse oder unter www.rvv.de Gültig ab 10.09.2024

- A - B** = Fahrwege
- LS** = an Schultagen; am letzten Schultag vor den Weihnachts-, Oster- u. Pfingstferien sowie am ersten Schultag nach den Sommerferien um 1:40 Std., am letzten Schultag vor den Sommerferien um 2:40 Std. früher
- sf** = nur an schulfreien Tagen
- sMD** = nur montags bis donnerstags an Schultagen

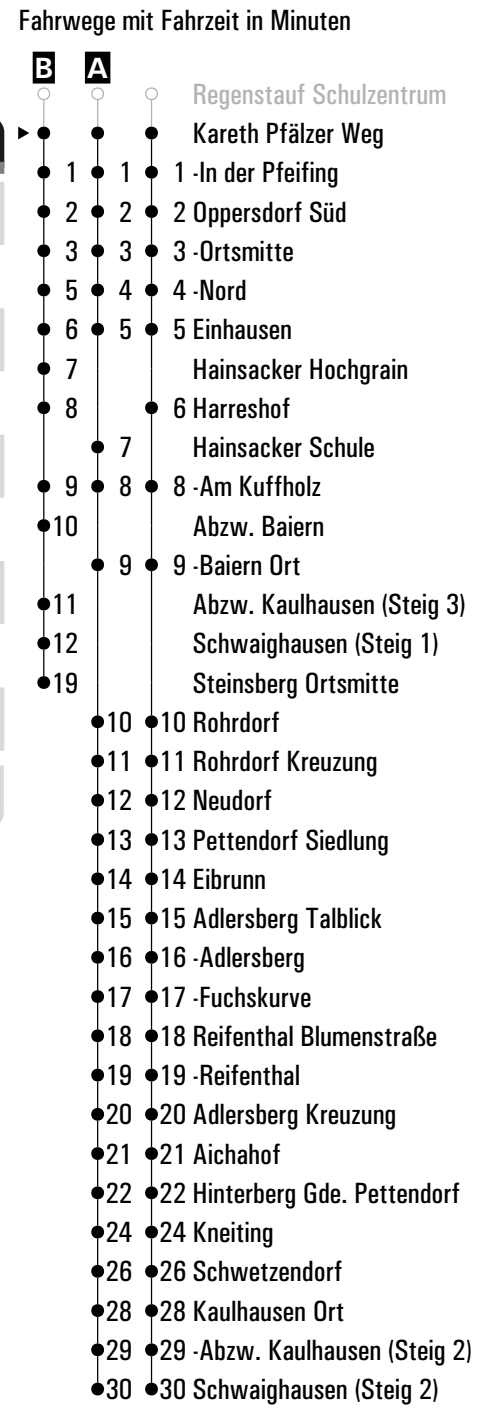


RVV 142 **H** Kareth Pfälzer Weg
 ▶ Schwaighausen

Montag - Freitag	
10	
11	
12	22 ^A _{sf}
13	38 ^B _{LS}
14	
15	
16	26 ^{sMD}
17	
18	

Am 24.12. und 31.12. Verkehr wie an Samstagen falls diese Tage nicht auf einen Sonntag fallen. Einschränkungen hierzu entnehmen Sie bitte der Tagespresse oder unter www.rvv.de Gültig ab 10.09.2024

- A - B** = Fahrwege
- LS** = an Schultagen; am letzten Schultag vor den Weihnachts-, Oster- u. Pfingstferien sowie am ersten Schultag nach den Sommerferien um 1:40 Std., am letzten Schultag vor den Sommerferien um 2:40 Std. früher
- sf** = nur an schulfreien Tagen
- sMD** = nur montags bis donnerstags an Schultagen



Montag - Freitag	
06	
07	43 ^C _s
08	
09	
10	03 ^D _{sf}
11	
12	23 ^A _{sf}
13	39 ^B _{LS}
14	
15	
16	27 ^{sMD}
17	

Am 24.12. und 31.12. Verkehr wie an Samstagen falls diese Tage nicht auf einen Sonntag fallen. Einschränkungen Gültig ab 10.09.2024
 hierzu entnehmen Sie bitte der Tagespresse oder unter www.rvv.de

A - D = Fahrwege

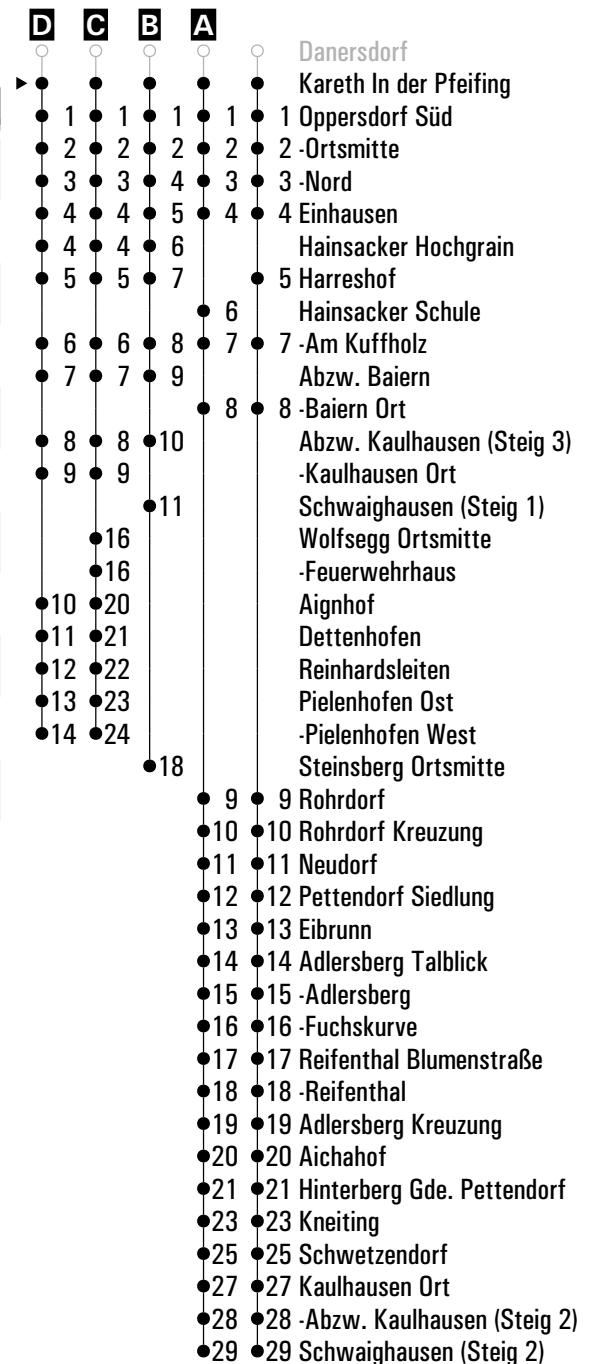
LS = an Schultagen; am letzten Schultag vor den Weihnachts-, Oster- u. Pfingstferien sowie am ersten Schultag nach den Sommerferien um 1:40 Std., am letzten Schultag vor den Sommerferien um 2:40 Std. früher

s = nur an Schultagen

sf = nur an schulfreien Tagen

sMD = nur montags bis donnerstags an Schultagen

Fahrwege mit Fahrzeit in Minuten





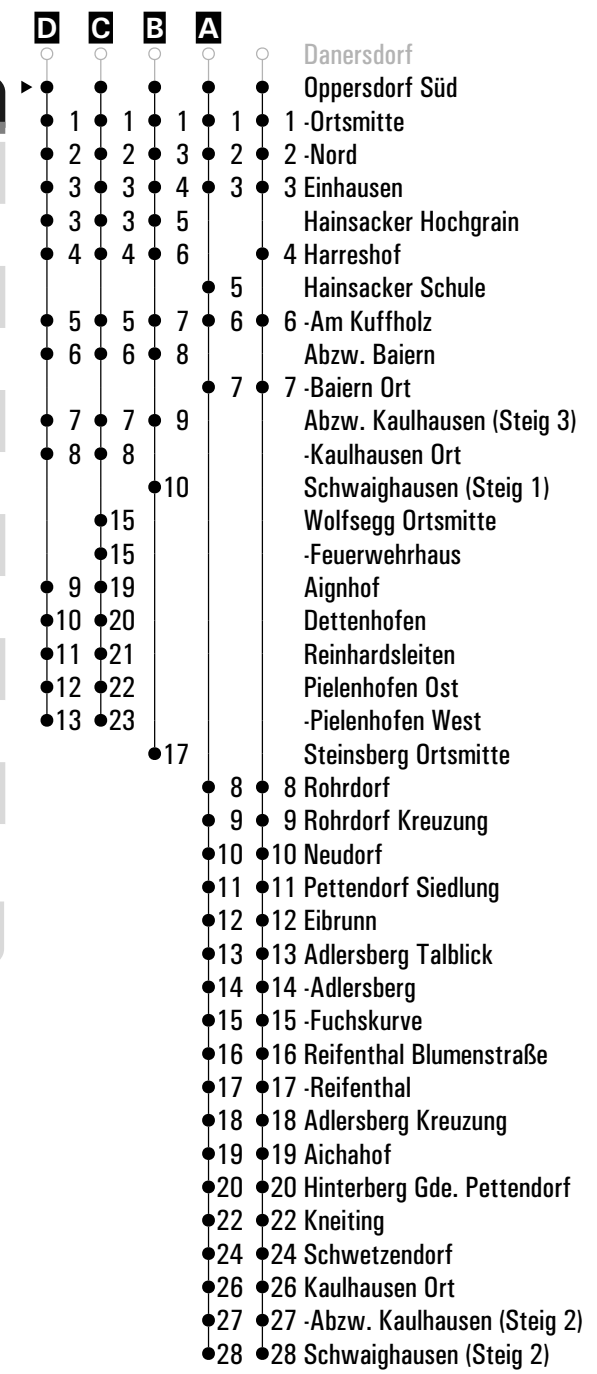
Montag - Freitag

06										
07	44	C								
08										
09										
10	04	D								
11										
12	24	A								
13	40	B								
14										
15										
16	28	sMD								
17										

Am 24.12. und 31.12. Verkehr wie an Samstagen falls diese Tage nicht auf einen Sonntag fallen. Einschränkungen Gültig ab 10.09.2024
 hierzu entnehmen Sie bitte der Tagespresse oder unter www.rvv.de

- A - D** = Fahrwege
- LS** = an Schultagen; am letzten Schultag vor den Weihnachts-, Oster- u. Pfingstferien sowie am ersten Schultag nach den Sommerferien um 1:40 Std., am letzten Schultag vor den Sommerferien um 2:40 Std. früher
- s** = nur an Schultagen
- sf** = nur an schulfreien Tagen
- sMD** = nur montags bis donnerstags an Schultagen

Fahrwege mit Fahrzeit in Minuten





Montag - Freitag

06										
07	45	C								
08										
09										
10	05	D								
11										
12	25	A								
13	41	B								
14										
15										
16	29	sMD								
17										

Am 24.12. und 31.12. Verkehr wie an Samstagen falls diese Tage nicht auf einen Sonntag fallen. Einschränkungen Gültig ab 10.09.2024
 hierzu entnehmen Sie bitte der Tagespresse oder unter www.rvv.de

A - D = Fahrwege

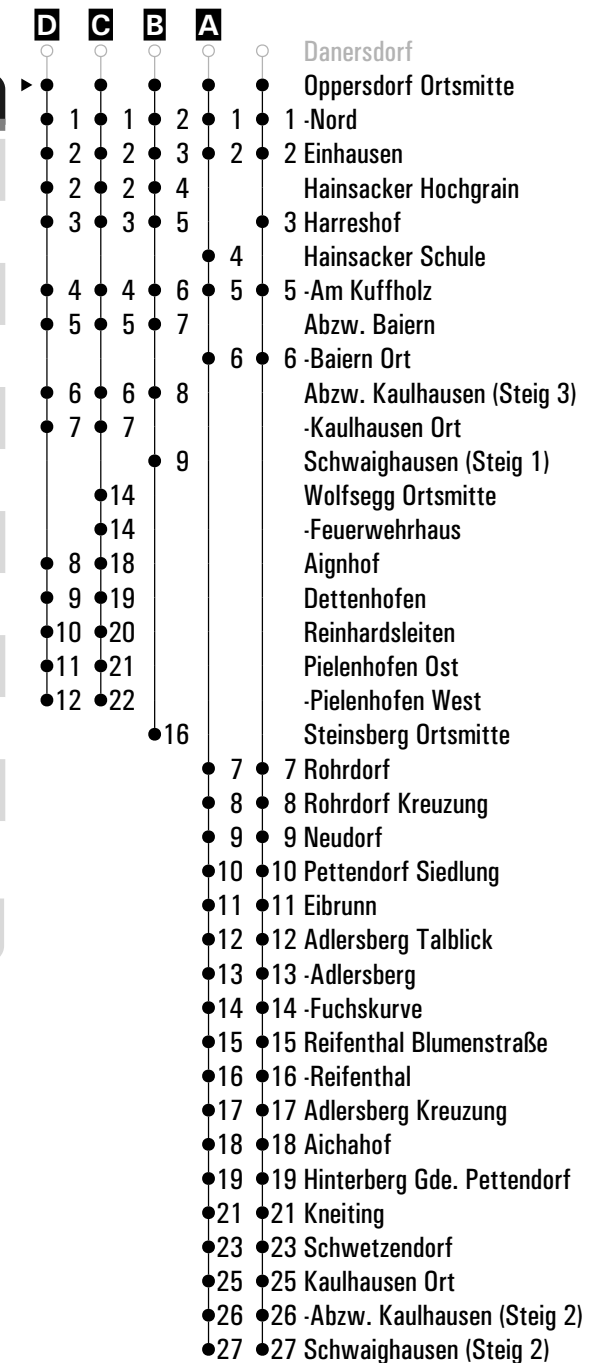
LS = an Schultagen; am letzten Schultag vor den Weihnachts-, Oster- u. Pfingstferien sowie am ersten Schultag nach den Sommerferien um 1:40 Std., am letzten Schultag vor den Sommerferien um 2:40 Std. früher

s = nur an Schultagen

sf = nur an schulfreien Tagen

sMD = nur montags bis donnerstags an Schultagen

Fahrwege mit Fahrzeit in Minuten



Montag - Freitag	
06	
07	46 ^C _s
08	
09	
10	06 ^D _{sf}
11	
12	26 ^A _{sf}
13	43 ^B _{LS}
14	
15	
16	30 ^{sMD}
17	

Am 24.12. und 31.12. Verkehr wie an Samstagen falls diese Tage nicht auf einen Sonntag fallen. Einschränkungen Gültig ab 10.09.2024
 hierzu entnehmen Sie bitte der Tagespresse oder unter www.rvv.de

A - D = Fahrwege

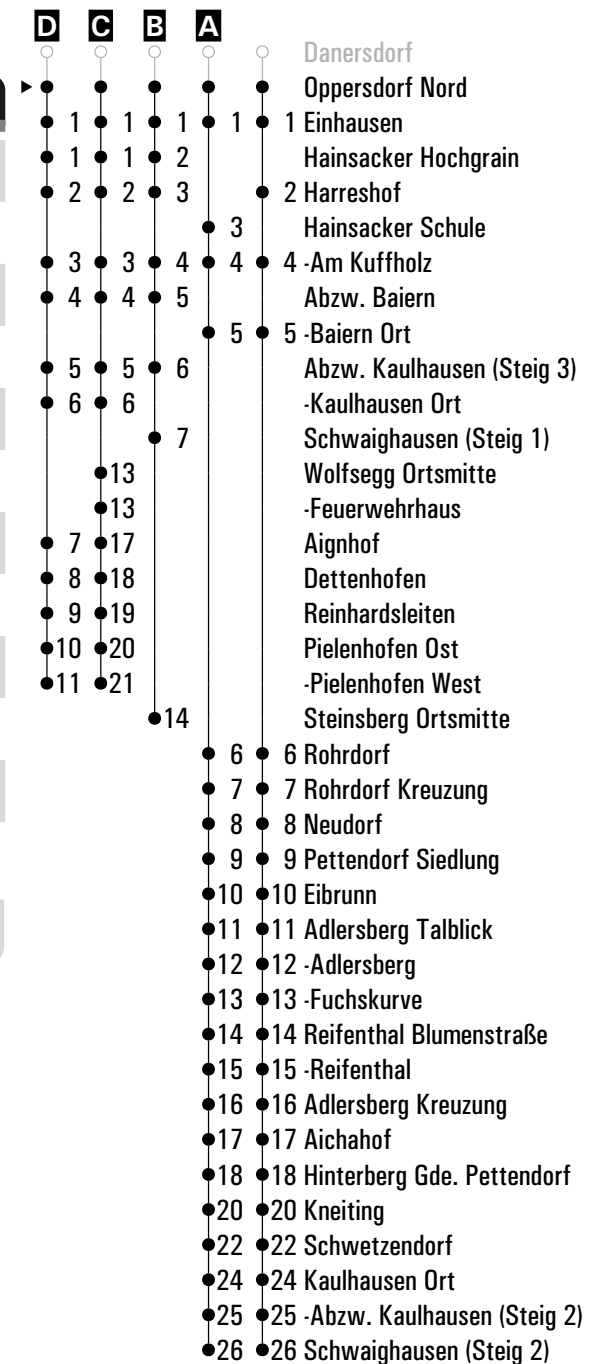
LS = an Schultagen; am letzten Schultag vor den Weihnachts-, Oster- u. Pfingstferien sowie am ersten Schultag nach den Sommerferien um 1:40 Std., am letzten Schultag vor den Sommerferien um 2:40 Std. früher

s = nur an Schultagen

sf = nur an schulfreien Tagen

sMD = nur montags bis donnerstags an Schultagen

Fahrwege mit Fahrzeit in Minuten



Montag - Freitag	
06	
07	47 ^C _s
08	
09	
10	07 ^D _{sf}
11	
12	27 ^A _{sf}
13	44 ^B _{LS}
14	
15	
16	31 ^{sMD}
17	

Am 24.12. und 31.12. Verkehr wie an Samstagen falls diese Tage nicht auf einen Sonntag fallen. Einschränkungen Gültig ab 10.09.2024
 hierzu entnehmen Sie bitte der Tagespresse oder unter www.rvv.de

A - D = Fahrwege

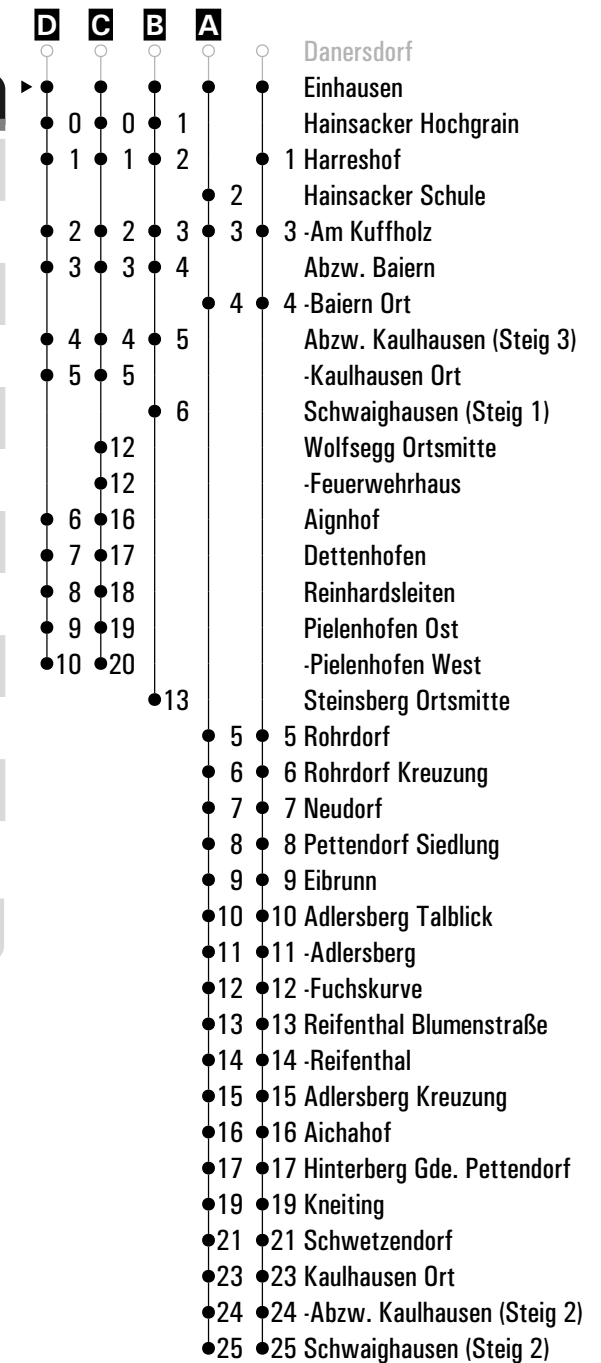
LS = an Schultagen; am letzten Schultag vor den Weihnachts-, Oster- u. Pfingstferien sowie am ersten Schultag nach den Sommerferien um 1:40 Std., am letzten Schultag vor den Sommerferien um 2:40 Std. früher

s = nur an Schultagen

sf = nur an schulfreien Tagen

sMD = nur montags bis donnerstags an Schultagen

Fahrwege mit Fahrzeit in Minuten



RVV 142 **Hainsacker Hochgrain**
Pielenhofen West

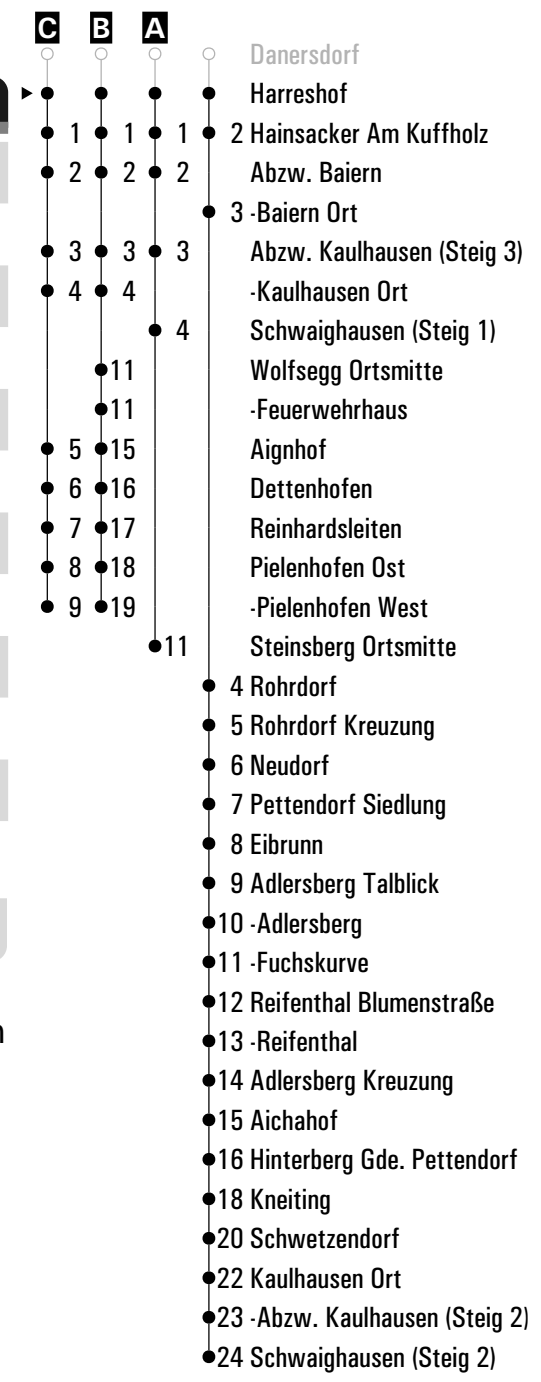
Montag - Freitag	
05	
06	
07	47 ^A / _s
08	
09	
10	07 ^B / _{sf}
11	
12	
13	45 ^{LS}
14	
15	



Am 24.12. und 31.12. Verkehr wie an Samstagen falls diese Tage nicht auf einen Sonntag fallen. Einschränkungen hierzu entnehmen Sie bitte der Tagespresse oder unter www.rvv.de Gültig ab 10.09.2024

A - B = Fahrwege
LS = an Schultagen; am letzten Schultag vor den Weihnachts-, Oster- u. Pfingstferien sowie am ersten Schultag nach den Sommerferien um 1:40 Std., am letzten Schultag vor den Sommerferien um 2:40 Std. früher
s = nur an Schultagen
sf = nur an schulfreien Tagen

Montag - Freitag											
06											
07	48	^B									
08		_s									
09											
10	08	^C									
11		_{sf}									
12											
13	46	^A									
14		_{LS}									
15											
16	32	^{sMD}									
17											



Am 24.12. und 31.12. Verkehr wie an Samstagen falls diese Tage nicht auf einen Sonntag fallen. Einschränkungen hierzu Gültig ab 10.09.2024 entnehmen Sie bitte der Tagespresse oder unter www.rvv.de

A - C = Fahrwege
LS = an Schultagen; am letzten Schultag vor den Weihnachts-, Oster- u. Pfingstferien sowie am ersten Schultag nach den Sommerferien um 1:40 Std., am letzten Schultag vor den Sommerferien um 2:40 Std. früher
s = nur an Schultagen
sf = nur an schulfreien Tagen
sMD = nur montags bis donnerstags an Schultagen



Montag - Freitag

09																				
10																				
11																				
12	29 ^{sf}																			
13																				
14																				
15																				

Am 24.12. und 31.12. Verkehr wie an Samstagen falls diese Tage nicht auf einen Sonntag fallen. Einschränkungen hierzu entnehmen Sie Gültig ab 10.09.2024 bitte der Tagespresse oder unter www.rvv.de

sf = nur an schulfreien Tagen

- Regenstauf Post
- Hainsacker Schule
- 1 -Am Kuffholz
- 2 Baiern Ort
- 3 Rohrdorf
- 4 Rohrdorf Kreuzung
- 5 Neudorf
- 6 Pettendorf Siedlung
- 7 Eibrunn
- 8 Adlersberg Talblick
- 9 -Adlersberg
- 10 -Fuchskurve
- 11 Reifenthal Blumenstraße
- 12 -Reifenthal
- 13 Adlersberg Kreuzung
- 14 Aichahof
- 15 Hinterberg Gde. Pettendorf
- 17 Kneiting
- 19 Schwetendorf
- 21 Kaulhausen Ort
- 22 -Abzw. Kaulhausen
- 23 Schwaighausen

RVV 142 **Hainsacker Am Schlag**
Schwetendorf

Montag - Freitag	
11	
12	
13	18 ^A _{LS} 28 ^{LS}
14	
15	

Am 24.12. und 31.12. Verkehr wie an Samstagen falls diese Tage nicht auf einen Sonntag fallen. Einschränkungen hierzu entnehmen Sie bitte der Tagespresse oder unter www.rvv.de Gültig ab 10.09.2024

A = fährt A
LS = an Schultagen; am letzten Schultag vor den Weihnachts-, Oster- u. Pfingstferien sowie am ersten Schultag nach den Sommerferien um 1:40 Std., am letzten Schultag vor den Sommerferien um 2:40 Std. früher



RVV **142** **Hainsacker Siedlung**
Schwetendorf

Montag - Freitag	
11	
12	
13	19 ^A 19 ^{LS} 29 ^{LS}
14	
15	

Am 24.12. und 31.12. Verkehr wie an Samstagen falls diese Tage nicht auf einen Sonntag fallen. Einschränkungen hierzu entnehmen Sie bitte der Tagespresse oder unter www.rvv.de Gültig ab 10.09.2024

A = fährt A
LS = an Schultagen; am letzten Schultag vor den Weihnachts-, Oster- u. Pfingstferien sowie am ersten Schultag nach den Sommerferien um 1:40 Std., am letzten Schultag vor den Sommerferien um 2:40 Std. früher

Fahrwege mit Fahrzeit in Minuten





Montag - Freitag

11																				
12																				
13	20 ^A LS		30 ^{LS}																	
14																				
15																				

Am 24.12. und 31.12. Verkehr wie an Samstagen falls diese Tage nicht auf einen Sonntag fallen. Einschränkungen hierzu entnehmen Sie bitte der Tagespresse oder unter www.rvv.de Gültig ab 10.09.2024

A = fährt A
LS = an Schultagen; am letzten Schultag vor den Weihnachts-, Oster- u. Pfingstferien sowie am ersten Schultag nach den Sommerferien um 1:40 Std., am letzten Schultag vor den Sommerferien um 2:40 Std. früher

Fahrwege mit Fahrzeit in Minuten

- A** Regenstauf Schulzentrum
- Hainsacker Gasth. Prößl
- 2 2 -Am Kuffholz
- 3 Baiern Ort
- 7 Steinsberg Ortsmitte
- 5 Rohrdorf
- 6 Rohrdorf Kreuzung
- 7 Neudorf
- 9 Pettendorf Siedlung
- 10 Eibrunn
- 12 Adlersberg Talblick
- 13 -Adlersberg
- 14 -Fuchskurve
- 15 Reifenthal Blumenstraße
- 16 -Reifenthal
- 18 Adlersberg Kreuzung
- 19 Aichahof
- 20 Hinterberg Gde. Pettendorf
- 23 Kneiting
- 26 Schwetendorf

Montag - Freitag									
06									
07	49 ^G _s								
08									
09									
10	09 ^D _{sf}								
11									
12	30 ^{sf}								
13	22 ^B _{LS}	32 ^E _{LS}	47 ^A _{LS}						
14									
15									
16	34 ^{sMD}								
17									

Am 24.12. und 31.12. Verkehr wie an Samstagen falls diese Tage nicht auf einen Sonntag fallen. Einschränkungen Gültig ab 10.09.2024
 hierzu entnehmen Sie bitte der Tagespresse oder unter www.rvv.de

A - D = Fahrwege

LS = an Schultagen; am letzten Schultag vor den Weihnachts-, Oster- u. Pfingstferien sowie am ersten Schultag nach den Sommerferien um 1:40 Std., am letzten Schultag vor den Sommerferien um 2:40 Std. früher

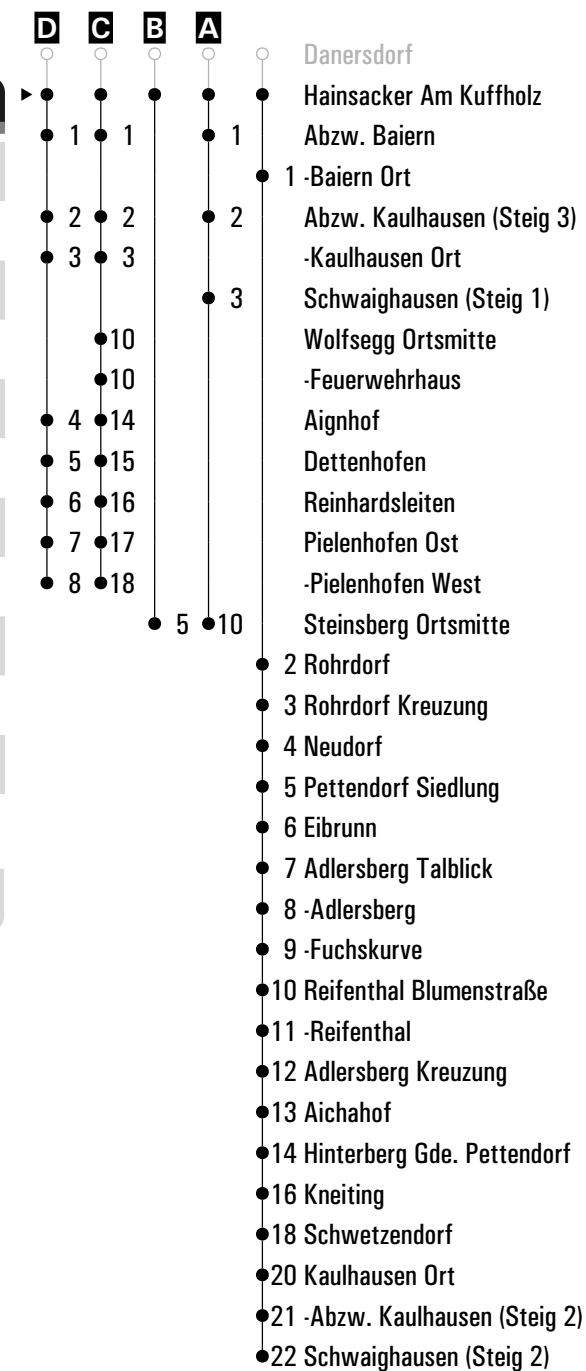
E = bis Schwetendorf

s = nur an Schultagen

sf = nur an schulfreien Tagen

sMD = nur montags bis donnerstags an Schultagen

Fahrwege mit Fahrzeit in Minuten



Montag - Freitag	
05	
06	
07	50 ^A _s
08	
09	
10	10 ^B _{sf}
11	
12	
13	48 ^{LS}
14	
15	
16	



Am 24.12. und 31.12. Verkehr wie an Samstagen falls diese Tage nicht auf einen Sonntag fallen. Einschränkungen hierzu entnehmen Sie bitte der Tagespresse oder unter www.rvv.de Gültig ab 10.09.2024

- A - B** = Fahrwege
- LS** = an Schultagen; am letzten Schultag vor den Weihnachts-, Oster- u. Pfingstferien sowie am ersten Schultag nach den Sommerferien um 1:40 Std., am letzten Schultag vor den Sommerferien um 2:40 Std. früher
- s** = nur an Schultagen
- sf** = nur an schulfreien Tagen



Montag - Freitag

09
10
11
12
13
14
15
16
17
18

31^{sf}
33^A_{LS}
35^{sMD}

- Regensauf Schulzentrum
- ▶ ● Bayern Ort
- 1 Rohrdorf
- 2 Rohrdorf Kreuzung
- 3 Neudorf
- 4 Pettendorf Siedlung
- 5 Eibrunn
- 6 Adlersberg Talblick
- 7 -Adlersberg
- 8 -Fuchskurve
- 9 Reifenthal Blumenstraße
- 10 -Reifenthal
- 11 Adlersberg Kreuzung
- 12 Aichahof
- 13 Hinterberg Gde. Pettendorf
- 15 Kneiting
- 17 Schwetzendorf
- 19 Kaulhausen Ort
- 20 -Abzw. Kaulhausen
- 21 Schwaighausen

Am 24.12. und 31.12. Verkehr wie an Samstagen falls diese Tage nicht auf einen Sonntag fallen. Einschränkungen hierzu entnehmen Sie Gültig ab 10.09.2024 bitte der Tagespresse oder unter www.rvv.de

LS = an Schultagen; am letzten Schultag vor den Weihnachts-, Oster- u. Pfingstferien sowie am ersten Schultag nach den Sommerferien um 1:40 Std., am letzten Schultag vor den Sommerferien um 2:40 Std. früher

A = bis Schwetzendorf

sf = nur an schulfreien Tagen

sMD = nur montags bis donnerstags an Schultagen

Montag - Freitag	
05	
06	
07	51 ^A _s
08	
09	
10	11 ^B _{sf}
11	
12	
13	49 ^{LS}
14	
15	
16	



Am 24.12. und 31.12. Verkehr wie an Samstagen falls diese Tage nicht auf einen Sonntag fallen. Einschränkungen hierzu entnehmen Sie bitte der Tagespresse oder unter www.rvv.de Gültig ab 10.09.2024

- A - B** = Fahrwege
- LS** = an Schultagen; am letzten Schultag vor den Weihnachts-, Oster- u. Pfingstferien sowie am ersten Schultag nach den Sommerferien um 1:40 Std., am letzten Schultag vor den Sommerferien um 2:40 Std. früher
- s** = nur an Schultagen
- sf** = nur an schulfreien Tagen



Montag - Freitag

05
06
07
08
09
10
11
12
13
14
15
16

52^s

12^A_{sf}

Fahrwege mit Fahrzeit in Minuten

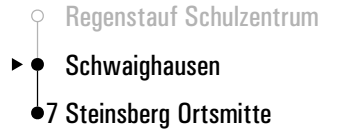


Am 24.12. und 31.12. Verkehr wie an Samstagen falls diese Tage nicht auf einen Sonntag fallen. Einschränkungen hierzu entnehmen Sie bitte der Tagespresse oder unter www.rvv.de Gültig ab 10.09.2024

A = fährt A **s** = nur an Schultagen **sf** = nur an schulfreien Tagen

**Montag - Freitag**10
11
12
13
14
1550^{LS}

Fahrwege mit Fahrzeit in Minuten



Am 24.12. und 31.12. Verkehr wie an Samstagen falls diese Tage nicht auf einen Sonntag fallen. Einschränkungen hierzu entnehmen Sie Gültig ab 10.09.2024 bitte der Tagespresse oder unter www.rvv.de

LS = an Schultagen; am letzten Schultag vor den Weihnachts-, Oster- u. Pfingstferien sowie am ersten Schultag nach den Sommerferien um 1:40 Std., am letzten Schultag vor den Sommerferien um 2:40 Std. früher



Montag - Freitag

05																				
06																				
07	59 ^s																			
08																				
09																				
10																				
11																				

Fahrwege mit Fahrzeit in Minuten

- Danersdorf
- ▶ ● Wolfsegg Ortsmitte
- 0 -Feuerwehrhaus
- 4 Aignhof
- 5 Dettenhofen
- 6 Reinhardslaiten
- 7 Pielenhofen Ost
- 8 -Pielenhofen West

Am 24.12. und 31.12. Verkehr wie an Samstagen falls diese Tage nicht auf einen Sonntag fallen. Einschränkungen hierzu entnehmen Sie Gültig ab 10.09.2024 bitte der Tagespresse oder unter www.rvv.de

s = nur an Schultagen



Montag - Freitag

05

06

07 ^s 59

08

09

10

11


Fahrwege mit Fahrzeit in Minuten

- Danersdorf
- ▶ ● Wolfsegg Feuerwehrhaus
- 4 Aignhof
- 5 Dettenhofen
- 6 Reinhardtsleiten
- 7 Pielenhofen Ost
- 8 -Pielenhofen West

Am 24.12. und 31.12. Verkehr wie an Samstagen falls diese Tage nicht auf einen Sonntag fallen. Einschränkungen hierzu entnehmen Sie bitte der Tagespresse oder unter www.rvv.de Gültig ab 10.09.2024

s = nur an Schultagen

RVV **142** **H Aignhof**
▶ Pielenhofen West

 Montag - Freitag	
05	
06	
07	
08	03 ^s
09	
10	13 ^{sf}
11	
12	
13	
14	
15	



Am 24.12. und 31.12. Verkehr wie an Samstagen falls diese Tage nicht auf einen Sonntag fallen. Einschränkungen hierzu entnehmen Sie Gültig ab 10.09.2024 bitte der Tagespresse oder unter www.rvv.de

s = nur an Schultagen **sf** = nur an schulfreien Tagen



Montag - Freitag

05
 06
 07
 08
 09
 10
 11
 12
 13
 14
 15

04^s

14^{sf}

Fahrwege mit Fahrzeit in Minuten

- Danersdorf
- ▶ ● Dettenhofen
- 1 Reinhardtsleiten
- 2 Pielenhofen Ost
- 3 Pielenhofen West

Am 24.12. und 31.12. Verkehr wie an Samstagen falls diese Tage nicht auf einen Sonntag fallen. Einschränkungen hierzu entnehmen Sie Gültig ab 10.09.2024 bitte der Tagespresse oder unter www.rvv.de

s = nur an Schultagen

sf = nur an schulfreien Tagen


RVV 142 ^H Reinhardsleiten ▶ Pielenhofen West

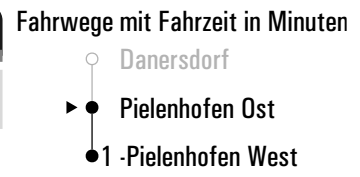
Montag - Freitag															
05															
06															
07															
08	05 ^s														
09															
10	15 ^{sf}														
11															
12															
13															
14															
15															



Am 24.12. und 31.12. Verkehr wie an Samstagen falls diese Tage nicht auf einen Sonntag fallen. Einschränkungen hierzu entnehmen Sie Gültig ab 10.09.2024 bitte der Tagespresse oder unter www.rvv.de

s = nur an Schultagen **sf** = nur an schulfreien Tagen

 Montag - Freitag															
05															
06															
07															
08	06 ^s														
09															
10	16 ^{sf}														
11															
12															
13															
14															
15															



Am 24.12. und 31.12. Verkehr wie an Samstagen falls diese Tage nicht auf einen Sonntag fallen. Einschränkungen hierzu entnehmen Sie Gültig ab 10.09.2024 bitte der Tagespresse oder unter www.rvv.de

s = nur an Schultagen **sf** = nur an schulfreien Tagen



Montag - Freitag

09																				
10																				
11																				
12	32 ^{sf}																			
13	35 ^A LS																			
14																				
15																				
16	36 ^{sMD}																			
17																				
18																				

- Regenstauf Schulzentrum
- ▶ ● Rohrdorf
- 1 Rohrdorf Kreuzung
- 2 Neudorf
- 3 Pettendorf Siedlung
- 4 Eibrunn
- 5 Adlersberg Talblick
- 6 -Adlersberg
- 7 -Fuchskurve
- 8 Reifenthal Blumenstraße
- 9 -Reifenthal
- 10 Adlersberg Kreuzung
- 11 Aichahof
- 12 Hinterberg Gde. Pettendorf
- 14 Kneiting
- 16 Schwetendorf
- 18 Kaulhausen Ort
- 19 -Abzw. Kaulhausen
- 20 Schwaighausen

Am 24.12. und 31.12. Verkehr wie an Samstagen falls diese Tage nicht auf einen Sonntag fallen. Einschränkungen hierzu entnehmen Sie Gültig ab 10.09.2024 bitte der Tagespresse oder unter www.rvv.de

- LS** = an Schultagen; am letzten Schultag vor den Weihnachts-, Oster- u. Pfingstferien sowie am ersten Schultag nach den Sommerferien um 1:40 Std., am letzten Schultag vor den Sommerferien um 2:40 Std. früher
- A** = bis Schwetendorf
- sf** = nur an schulfreien Tagen
- sMD** = nur montags bis donnerstags an Schultagen



Montag - Freitag

09
10
11
12
13
14
15
16
17
18

33^{sf}

36^A_{LS}

37^{sMD}

- Regenstauf Schulzentrum
- ▶ ● Rohrdorf Kreuzung
- 1 Neudorf
- 2 Pettendorf Siedlung
- 3 Eibrunn
- 4 Adlersberg Talblick
- 5 -Adlersberg
- 6 -Fuchskurve
- 7 Reifenthal Blumenstraße
- 8 -Reifenthal
- 9 Adlersberg Kreuzung
- 10 Aichahof
- 11 Hinterberg Gde. Pettendorf
- 13 Kneiting
- 15 Schwetendorf
- 17 Kaulhausen Ort
- 18 -Abzw. Kaulhausen
- 19 Schwaighausen

Am 24.12. und 31.12. Verkehr wie an Samstagen falls diese Tage nicht auf einen Sonntag fallen. Einschränkungen hierzu entnehmen Sie Gültig ab 10.09.2024 bitte der Tagespresse oder unter www.rvv.de

LS = an Schultagen; am letzten Schultag vor den Weihnachts-, Oster- u. Pfingstferien sowie am ersten Schultag nach den Sommerferien um 1:40 Std., am letzten Schultag vor den Sommerferien um 2:40 Std. früher

A = bis Schwetendorf

sf = nur an schulfreien Tagen

sMD = nur montags bis donnerstags an Schultagen



Montag - Freitag

09																				
10																				
11																				
12	34 ^{sf}																			
13	37 ^A LS																			
14																				
15																				
16	38 ^{sMD}																			
17																				
18																				

- Regenstauf Schulzentrum
- Neudorf
- 1 Pettendorf Siedlung
- 2 Eibrunn
- 3 Adlersberg Talblick
- 4 -Adlersberg
- 5 -Fuchskurve
- 6 Reifenthal Blumenstraße
- 7 -Reifenthal
- 8 Adlersberg Kreuzung
- 9 Aichahof
- 10 Hinterberg Gde. Pettendorf
- 12 Kneiting
- 14 Schwetendorf
- 16 Kaulhausen Ort
- 17 -Abzw. Kaulhausen
- 18 Schwaighausen

Am 24.12. und 31.12. Verkehr wie an Samstagen falls diese Tage nicht auf einen Sonntag fallen. Einschränkungen hierzu entnehmen Sie Gültig ab 10.09.2024 bitte der Tagespresse oder unter www.rvv.de

- LS** = an Schultagen; am letzten Schultag vor den Weihnachts-, Oster- u. Pfingstferien sowie am ersten Schultag nach den Sommerferien um 1:40 Std., am letzten Schultag vor den Sommerferien um 2:40 Std. früher
- A** = bis Schwetendorf
- sf** = nur an schulfreien Tagen
- sMD** = nur montags bis donnerstags an Schultagen

RVV 142 ^HPettendorf Siedlung ▶ Schwaighausen

Fahrwege mit Fahrzeit in Minuten

Montag - Freitag	
09	
10	
11	
12	35 ^{sf}
13	39 ^A _{LS}
14	
15	
16	39 ^{sMD}
17	
18	

- Regenstauf Schulzentrum
- ▶ ● Pettendorf Siedlung
- 1 Eibrunn
- 2 Adlersberg Talblick
- 3 -Adlersberg
- 4 -Fuchskurve
- 5 Reifenthal Blumenstraße
- 6 -Reifenthal
- 7 Adlersberg Kreuzung
- 8 Aichahof
- 9 Hinterberg Gde. Pettendorf
- 11 Kneiting
- 13 Schwetzendorf
- 15 Kaulhausen Ort
- 16 -Abzw. Kaulhausen
- 17 Schwaighausen

Am 24.12. und 31.12. Verkehr wie an Samstagen falls diese Tage nicht auf einen Sonntag fallen. Einschränkungen hierzu entnehmen Sie Gültig ab 10.09.2024 bitte der Tagespresse oder unter www.rvv.de

LS = an Schultagen; am letzten Schultag vor den Weihnachts-, Oster- u. Pfingstferien sowie am ersten Schultag nach den Sommerferien um 1:40 Std., am letzten Schultag vor den Sommerferien um 2:40 Std. früher

A = bis Schwetzendorf

sf = nur an schulfreien Tagen

sMD = nur montags bis donnerstags an Schultagen



Montag - Freitag

09																				
10																				
11																				
12	36 ^{sf}																			
13	40 ^A LS																			
14																				
15																				
16	40 ^{sMD}																			
17																				
18																				

Fahrwege mit Fahrzeit in Minuten

- Regenstein Schulzentrum
- Eibrunn
- 1 Adlersberg Talblick
- 2 -Adlersberg
- 3 -Fuchskurve
- 4 Reifenthal Blumenstraße
- 5 -Reifenthal
- 6 Adlersberg Kreuzung
- 7 Aichahof
- 8 Hinterberg Gde. Pettendorf
- 10 Kneiting
- 12 Schwetendorf
- 14 Kaulhausen Ort
- 15 -Abzw. Kaulhausen
- 16 Schwaighausen

Am 24.12. und 31.12. Verkehr wie an Samstagen falls diese Tage nicht auf einen Sonntag fallen. Einschränkungen hierzu entnehmen Sie Gültig ab 10.09.2024 bitte der Tagespresse oder unter www.rvv.de

- LS** = an Schultagen; am letzten Schultag vor den Weihnachts-, Oster- u. Pfingstferien sowie am ersten Schultag nach den Sommerferien um 1:40 Std., am letzten Schultag vor den Sommerferien um 2:40 Std. früher
- A** = bis Schwetendorf
- sf** = nur an schulfreien Tagen
- sMD** = nur montags bis donnerstags an Schultagen



Montag - Freitag

09																				
10																				
11																				
12	37 ^{sf}																			
13	42 ^A LS																			
14																				
15																				
16	41 ^{sMD}																			
17																				
18																				

- Fahrwege mit Fahrzeit in Minuten
- Regenstauf Schulzentrum
 - Adlersberg Talblick
 - 1 -Adlersberg
 - 2 -Fuchskurve
 - 3 Reifenthal Blumenstraße
 - 4 -Reifenthal
 - 5 Adlersberg Kreuzung
 - 6 Aichahof
 - 7 Hinterberg Gde. Pettendorf
 - 9 Kneiting
 - 11 Schwetendorf
 - 13 Kaulhausen Ort
 - 14 -Abzw. Kaulhausen
 - 15 Schwaighausen

Am 24.12. und 31.12. Verkehr wie an Samstagen falls diese Tage nicht auf einen Sonntag fallen. Einschränkungen hierzu entnehmen Sie Gültig ab 10.09.2024 bitte der Tagespresse oder unter www.rvv.de

- LS** = an Schultagen; am letzten Schultag vor den Weihnachts-, Oster- u. Pfingstferien sowie am ersten Schultag nach den Sommerferien um 1:40 Std., am letzten Schultag vor den Sommerferien um 2:40 Std. früher
- A** = bis Schwetendorf
- sf** = nur an schulfreien Tagen
- sMD** = nur montags bis donnerstags an Schultagen



Montag - Freitag

09																				
10																				
11																				
12	38 ^{sf}																			
13	43 ^A _{LS}																			
14																				
15																				
16	42 ^{sMD}																			
17																				
18																				

Fahrwege mit Fahrzeit in Minuten

- Regenstauf Schulzentrum
- ▶ ● Adlersberg
- 1 -Fuchskurve
- 2 Reifenthal Blumenstraße
- 3 -Reifenthal
- 4 Adlersberg Kreuzung
- 5 Aichahof
- 6 Hinterberg Gde. Pettendorf
- 8 Kneiting
- 10 Schwetendorf
- 12 Kaulhausen Ort
- 13 -Abzw. Kaulhausen
- 14 Schwaighausen

Am 24.12. und 31.12. Verkehr wie an Samstagen falls diese Tage nicht auf einen Sonntag fallen. Einschränkungen hierzu entnehmen Sie Gültig ab 10.09.2024 bitte der Tagespresse oder unter www.rvv.de

LS = an Schultagen; am letzten Schultag vor den Weihnachts-, Oster- u. Pfingstferien sowie am ersten Schultag nach den Sommerferien um 1:40 Std., am letzten Schultag vor den Sommerferien um 2:40 Std. früher

A = bis Schwetendorf

sf = nur an schulfreien Tagen

sMD = nur montags bis donnerstags an Schultagen



Montag - Freitag

09																				
10																				
11																				
12	39 ^{sf}																			
13	44 ^A LS																			
14																				
15																				
16	43 ^{sMD}																			
17																				
18																				

Fahrwege mit Fahrzeit in Minuten

- Regenstauf Schulzentrum
- ▶ ● Adlersberg Fuchskurve
- 1 Reifenthal Blumenstraße
- 2 -Reifenthal
- 3 Adlersberg Kreuzung
- 4 Aichahof
- 5 Hinterberg Gde. Pettendorf
- 7 Kneiting
- 9 Schwetendorf
- 11 Kaulhausen Ort
- 12 -Abzw. Kaulhausen
- 13 Schwaighausen

Am 24.12. und 31.12. Verkehr wie an Samstagen falls diese Tage nicht auf einen Sonntag fallen. Einschränkungen hierzu entnehmen Sie Gültig ab 10.09.2024 bitte der Tagespresse oder unter www.rvv.de

- LS** = an Schultagen; am letzten Schultag vor den Weihnachts-, Oster- u. Pfingstferien sowie am ersten Schultag nach den Sommerferien um 1:40 Std., am letzten Schultag vor den Sommerferien um 2:40 Std. früher
- A** = bis Schwetendorf
- sf** = nur an schulfreien Tagen
- sMD** = nur montags bis donnerstags an Schultagen



Montag - Freitag

09													
10													
11													
12	40 ^{sf}												
13	45 ^A LS												
14													
15													
16	44 ^{sMD}												
17													
18													

Fahrwege mit Fahrzeit in Minuten

- Regenstauf Schulzentrum
- ▶ ● Reifenthal Blumenstraße
- 1 -Reifenthal
- 2 Adlersberg Kreuzung
- 3 Aichahof
- 4 Hinterberg Gde. Pettendorf
- 6 Kneiting
- 8 Schwetendorf
- 10 Kaulhausen Ort
- 11 -Abzw. Kaulhausen
- 12 Schwaighausen

Am 24.12. und 31.12. Verkehr wie an Samstagen falls diese Tage nicht auf einen Sonntag fallen. Einschränkungen hierzu entnehmen Sie Gültig ab 10.09.2024 bitte der Tagespresse oder unter www.rvv.de

LS = an Schultagen; am letzten Schultag vor den Weihnachts-, Oster- u. Pfingstferien sowie am ersten Schultag nach den Sommerferien um 1:40 Std., am letzten Schultag vor den Sommerferien um 2:40 Std. früher

A = bis Schwetendorf

sf = nur an schulfreien Tagen

sMD = nur montags bis donnerstags an Schultagen



Montag - Freitag

09																				
10																				
11																				
12	41 ^{sf}																			
13	46 ^A LS																			
14																				
15																				
16	45 ^{sMD}																			
17																				
18																				

Fahrwege mit Fahrzeit in Minuten

- Regenstauf Schulzentrum
- ▶ ● Reifenthal
- 1 Adlersberg Kreuzung
- 2 Aichahof
- 3 Hinterberg Gde. Pettendorf
- 5 Kneiting
- 7 Schwetendorf
- 9 Kaulhausen Ort
- 10 -Abzw. Kaulhausen
- 11 Schwaighausen

Am 24.12. und 31.12. Verkehr wie an Samstagen falls diese Tage nicht auf einen Sonntag fallen. Einschränkungen hierzu entnehmen Sie Gültig ab 10.09.2024 bitte der Tagespresse oder unter www.rvv.de

LS = an Schultagen; am letzten Schultag vor den Weihnachts-, Oster- u. Pfingstferien sowie am ersten Schultag nach den Sommerferien um 1:40 Std., am letzten Schultag vor den Sommerferien um 2:40 Std. früher

A = bis Schwetendorf

sf = nur an schulfreien Tagen

sMD = nur montags bis donnerstags an Schultagen



Montag - Freitag

09																				
10																				
11																				
12	42 ^{sf}																			
13	48 ^A LS																			
14																				
15																				
16	46 ^{sMD}																			
17																				
18																				

Fahrwege mit Fahrzeit in Minuten

- Regenstauf Schulzentrum
- ▶ ● Adlersberg Kreuzung
- 1 Aichahof
- 2 Hinterberg Gde. Pettendorf
- 4 Kneiting
- 6 Schwetendorf
- 8 Kaulhausen Ort
- 9 -Abzw. Kaulhausen
- 10 Schwaighausen

Am 24.12. und 31.12. Verkehr wie an Samstagen falls diese Tage nicht auf einen Sonntag fallen. Einschränkungen hierzu entnehmen Sie Gültig ab 10.09.2024 bitte der Tagespresse oder unter www.rvv.de

LS = an Schultagen; am letzten Schultag vor den Weihnachts-, Oster- u. Pfingstferien sowie am ersten Schultag nach den Sommerferien um 1:40 Std., am letzten Schultag vor den Sommerferien um 2:40 Std. früher

A = bis Schwetendorf

sf = nur an schulfreien Tagen

sMD = nur montags bis donnerstags an Schultagen



Montag - Freitag

09																				
10																				
11																				
12	43 ^{sf}																			
13	49 ^A LS																			
14																				
15																				
16	47 ^{sMD}																			
17																				
18																				

Fahrwege mit Fahrzeit in Minuten

- Regenstauf Schulzentrum
- ● Aichahof
- 1 Hinterberg Gde. Pettendorf
- 3 Kneiting
- 5 Schwetendorf
- 7 Kaulhausen Ort
- 8 -Abzw. Kaulhausen
- 9 Schwaighausen

Am 24.12. und 31.12. Verkehr wie an Samstagen falls diese Tage nicht auf einen Sonntag fallen. Einschränkungen hierzu entnehmen Sie Gültig ab 10.09.2024 bitte der Tagespresse oder unter www.rvv.de

LS = an Schultagen; am letzten Schultag vor den Weihnachts-, Oster- u. Pfingstferien sowie am ersten Schultag nach den Sommerferien um 1:40 Std., am letzten Schultag vor den Sommerferien um 2:40 Std. früher

A = bis Schwetendorf

sf = nur an schulfreien Tagen

sMD = nur montags bis donnerstags an Schultagen



Montag - Freitag

09																			
10																			
11																			
12	44 ^{sf}																		
13	50 ^A LS																		
14																			
15																			
16	48 ^{sMD}																		
17																			
18																			

Fahrwege mit Fahrzeit in Minuten

- Regenstauf Schulzentrum
- ▶ ● Hinterberg Gde. Pettendorf
- 2 Kneiting
- 4 Schwetendorf
- 6 Kaulhausen Ort
- 7 -Abzw. Kaulhausen
- 8 Schwaighausen

Am 24.12. und 31.12. Verkehr wie an Samstagen falls diese Tage nicht auf einen Sonntag fallen. Einschränkungen hierzu entnehmen Sie Gültig ab 10.09.2024 bitte der Tagespresse oder unter www.rvv.de

- LS** = an Schultagen; am letzten Schultag vor den Weihnachts-, Oster- u. Pfingstferien sowie am ersten Schultag nach den Sommerferien um 1:40 Std., am letzten Schultag vor den Sommerferien um 2:40 Std. früher
- A** = bis Schwetendorf
- sf** = nur an schulfreien Tagen
- sMD** = nur montags bis donnerstags an Schultagen



Montag - Freitag

09																				
10																				
11																				
12	46 ^{sf}																			
13	53 ^A _{LS}																			
14																				
15																				
16	50 ^{sMD}																			
17																				
18																				

Fahrwege mit Fahrzeit in Minuten

- Regenstauf Schulzentrum
- ● Kneiting
- 2 Schwetendorf
- 4 Kaulhausen Ort
- 5 -Abzw. Kaulhausen
- 6 Schwaighausen

Am 24.12. und 31.12. Verkehr wie an Samstagen falls diese Tage nicht auf einen Sonntag fallen. Einschränkungen hierzu entnehmen Sie Gültig ab 10.09.2024 bitte der Tagespresse oder unter www.rvv.de

LS = an Schultagen; am letzten Schultag vor den Weihnachts-, Oster- u. Pfingstferien sowie am ersten Schultag nach den Sommerferien um 1:40 Std., am letzten Schultag vor den Sommerferien um 2:40 Std. früher

A = bis Schwetendorf

sf = nur an schulfreien Tagen

sMD = nur montags bis donnerstags an Schultagen



Montag - Freitag

08																				
09																				
10																				
11																				
12	48 ^{sf}																			
13																				
14																				
15																				
16	52 ^{sMD}																			
17																				
18																				
19																				
20																				

Fahrwege mit Fahrzeit in Minuten

- Regenstauf Schulzentrum
- ▶ ● Schwetendorf
- 2 Kaulhausen Ort
- 3 -Abzw. Kaulhausen
- 4 Schwaighausen

Am 24.12. und 31.12. Verkehr wie an Samstagen falls diese Tage nicht auf einen Sonntag fallen. Einschränkungen hierzu entnehmen Sie bitte der Tagespresse oder unter www.rvv.de Gültig ab 10.09.2024

sf = nur an schulfreien Tagen

sMD = nur montags bis donnerstags an Schultagen



Montag - Freitag

08													
09													
10													
11													
12	50^{sf}												
13													
14													
15													
16	54^{sMD}												
17													
18													
19													
20													

Fahrwege mit Fahrzeit in Minuten

- Regenstauf Schulzentrum
- ▶ ● Kaulhausen Ort
- 1 -Abzw. Kaulhausen
- 2 Schwaighausen


Am 24.12. und 31.12. Verkehr wie an Samstagen falls diese Tage nicht auf einen Sonntag fallen. Einschränkungen hierzu entnehmen Sie bitte der Tagespresse oder unter www.rvv.de Gültig ab 10.09.2024

sf = nur an schulfreien Tagen

sMD = nur montags bis donnerstags an Schultagen

RVV 142 ^H Abzw. Kaulhausen Steig 2
 ▶ Schwaighausen

Montag - Freitag											
08											
09											
10											
11											
12	51 ^{sf}										
13											
14											
15											
16	55 ^{sMD}										
17											
18											
19											
20											



Am 24.12. und 31.12. Verkehr wie an Samstagen falls diese Tage nicht auf einen Sonntag fallen. Einschränkungen hierzu entnehmen Sie Gültig ab 10.09.2024 bitte der Tagespresse oder unter www.rvv.de

sf = nur an schulfreien Tagen **sMD** = nur montags bis donnerstags an Schultagen