

**Montag - Freitag**

05

06

52<sup>s</sup>

07

08

09

10

11

52<sup>A</sup><sub>s</sub>

12

13

14

15

16

17

18

Fahrwege mit Fahrzeit in Minuten

- A**
- 5    Seedorf
- 7    Bad Abbach Heidfeld
- 8    6 -Shopping Center
- 9    -Neues Rathaus
- 10   -Hebbergring
- 12   -Am Markt
- 13   -Sportplatz
- 13   9 -Kühberg
- 15   Graßlfing B 16
- 12   -Regensburger Straße
- 13   Großberg Grenzweg
- 15   -Kirche
- 18   -Steinerne Bank
- 16   Abzw. Niedergebraching
- 18   -Arglestraße
- 21   Hohengebraching
- 23   Großberg Fischersäge
- 25   Abzw. Pentling
- 19   -Hölkeringer Straße
- 21   -Ortsmitte
- 22   -Ahornstraße
- 27   Regensburg Ziegetsd. Höhe
- 28   -Wolframstraße
- 29   -Von-Richthofen-Straße
- 30   -Boelckestraße
- 31   -Nibelungenstraße
- 32   -Augsburger Straße
- 33   -Theresienkirche
- 35   -Justizgebäude (Steig 3)
- 36   -Fritz-Fend-Straße
- 37   -Hauptbahnhof
- 36   -Justizgebäude (Steig 2)
- 41   -Taxisstraße
- 44   -Goethestraße
- 50   -Albertus-Magnus-Gym.

Am 24.12. und 31.12. Verkehr wie an Samstagen falls diese Tage nicht auf einen Sonntag fallen. Einschränkungen hierzu entnehmen Sie bitte der Tagespresse oder unter [www.rvv.de](http://www.rvv.de) Gültig ab 10.09.2024

**A** = fährt A**s** = nur an Schultagen



**Montag - Freitag**

05																					
06	49																				
07																					
08																					
09																					
10																					
11																					
12																					
13																					
14	22 <sup>A</sup>																				
15																					
16																					
17																					
18																					
19																					
20																					

- Oberndorf Kirche
- 1 -Gh. Vocht
- 3 -Flußmeisterei
- 4 Bad Abbach Unterführung
- 6 -Sportplatz
- 7 -Kühberg
- 10 Graßlfing Regensburger Str.
- 11 Großberg Grenzweg
- 13 -Kirche
- 17 -Steinerne Bank
- 19 Abzw. Pentling
- 21 Regensburg Ziegetsd. Höhe
- 22 -Wolframstraße
- 23 -Von-Richthofen-Straße
- 24 -Boelckestraße
- 25 -Nibelungenstraße
- 26 -Augsburger Straße
- 28 -Theresienkirche
- 30 -Justizgebäude
- 31 -Fritz-Fend-Straße
- 33 -Hauptbahnhof

Am 24.12. und 31.12. Verkehr wie an Samstagen falls diese Tage nicht auf einen Sonntag fallen. Einschränkungen hierzu entnehmen Sie Gültig ab 10.09.2024 bitte der Tagespresse oder unter [www.rvv.de](http://www.rvv.de)

**A** = bis Bad Abbach Sportplatz

Fahrwege mit Fahrzeit in Minuten

- Oberndorf Kirche
- ▶ ● Oberndorf Gh. Vocht
- 2 -Flußmeisterei
- 3 Bad Abbach Unterführung
- 5 -Sportplatz
- 6 -Kühberg
- 9 Graßlfing Regensburger Str.
- 10 Großberg Grenzweg
- 12 -Kirche
- 16 -Steinerne Bank
- 18 Abzw. Pentling
- 20 Regensburg Ziegetsd. Höhe
- 21 -Wolframstraße
- 22 -Von-Richthofen-Straße
- 23 -Boelckestraße
- 24 -Nibelungenstraße
- 25 -Augsburger Straße
- 27 -Theresienkirche
- 29 -Justizgebäude
- 30 -Fritz-Fend-Straße
- 32 -Hauptbahnhof



**Montag - Freitag**

05																		
06	50																	
07																		
08																		
09																		
10																		
11																		
12																		
13																		
14	23 <sup>A</sup>																	
15																		
16																		
17																		
18																		
19																		
20																		

Am 24.12. und 31.12. Verkehr wie an Samstagen falls diese Tage nicht auf einen Sonntag fallen. Einschränkungen hierzu entnehmen Sie Gültig ab 10.09.2024 bitte der Tagespresse oder unter [www.rvv.de](http://www.rvv.de)

**A** = bis Bad Abbach Sportplatz



Montag - Freitag

05

06 52

07

08

09

10

11

12

13

14 25<sup>A</sup>

15

16

17

18

19

20

Fahrwege mit Fahrzeit in Minuten

- Oberndorf Kirche
- Oberndorf Flußmeisterei
- 1 Bad Abbach Unterführung
- 3 -Sportplatz
- 4 -Kühberg
- 7 Graßlfing Regensburger Str.
- 8 Großberg Grenzweg
- 10 -Kirche
- 14 -Steinerne Bank
- 16 Abzw. Pentling
- 18 Regensburg Ziegetsd. Höhe
- 19 -Wolframstraße
- 20 -Von-Richthofen-Straße
- 21 -Boelckestraße
- 22 -Nibelungenstraße
- 23 -Augsburger Straße
- 25 -Theresienkirche
- 27 -Justizgebäude
- 28 -Fritz-Fend-Straße
- 30 -Hauptbahnhof

Am 24.12. und 31.12. Verkehr wie an Samstagen falls diese Tage nicht auf einen Sonntag fallen. Einschränkungen hierzu entnehmen Sie Gültig ab 10.09.2024 bitte der Tagespresse oder unter [www.rvv.de](http://www.rvv.de)

**A** = bis Bad Abbach Sportplatz



### Montag - Freitag

05

06

53

07

08

09

10

11

12

13

14

26<sup>A</sup>

15

16

17

18

19

20

Fahrwege mit Fahrzeit in Minuten

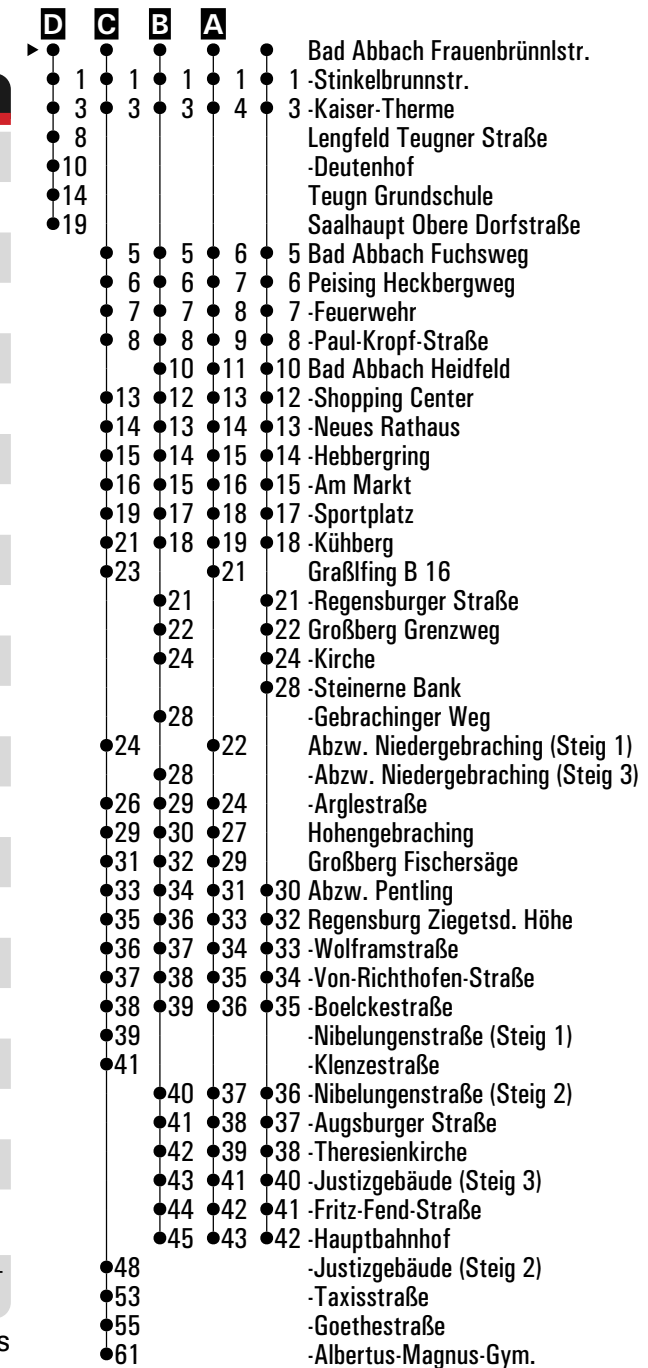
- Oberndorf Kirche
- ▶ ● Bad Abbach Unterführung
- 2 -Sportplatz
- 3 -Kühberg
- 6 Graßfing Regensburger Str.
- 7 Großberg Grenzweg
- 9 -Kirche
- 13 -Steinerne Bank
- 15 Abzw. Pentling
- 17 Regensburg Ziegetsd. Höhe
- 18 -Wolframstraße
- 19 -Von-Richthofen-Straße
- 20 -Boelckestraße
- 21 -Nibelungenstraße
- 22 -Augsburger Straße
- 24 -Theresienkirche
- 26 -Justizgebäude
- 27 -Fritz-Fend-Straße
- 29 -Hauptbahnhof

Am 24.12. und 31.12. Verkehr wie an Samstagen falls diese Tage nicht auf einen Sonntag fallen. Einschränkungen hierzu entnehmen Sie Gültig ab 10.09.2024 bitte der Tagespresse oder unter [www.rvv.de](http://www.rvv.de)

**A** = bis Bad Abbach Sportplatz

	Montag - Freitag				Samstag				Sonn-/Feiertag				
05	33	52 <sup>E</sup>											
06	13	39 <sup>A</sup>	43 <sup>C<sub>S</sub></sup>		47 <sup>A</sup>								
07	17				17 <sup>E</sup>	47 <sup>A</sup>							
08	17				17					17			
09	17				17								
10	17				17 <sup>A</sup>					16 <sup>A</sup>			
11	17 <sup>S</sup>	17 <sup>A<sub>SF</sub></sup>			16								
12	17				17 <sup>A</sup>					17			
13	17	47 <sup>A</sup>	49 <sup>E<sub>S</sub></sup>	54 <sup>E<sub>S</sub></sup>	17								
14	03 <sup>D<sub>S</sub></sup>	17			16					16 <sup>A</sup>			
15	17	46 <sup>A</sup>			17 <sup>A</sup>								
16	17	46 <sup>A</sup>			16					17			
17	17	46 <sup>A</sup>			17 <sup>A</sup>								
18	17				16					16 <sup>A</sup>			
19	17				17 <sup>A</sup>								
20	17				16					17			
21	17				17								
22	17 <sup>FR</sup>				16					17 <sup>B</sup>			
23	47 <sup>B<sub>FR</sub></sup>				47 <sup>B</sup>					47 <sup>E</sup>			
00													
01													
02	18 <sup>E<sub>FR</sub></sup>				18 <sup>E</sup>								

Fahrwege mit Fahrzeit in Minuten

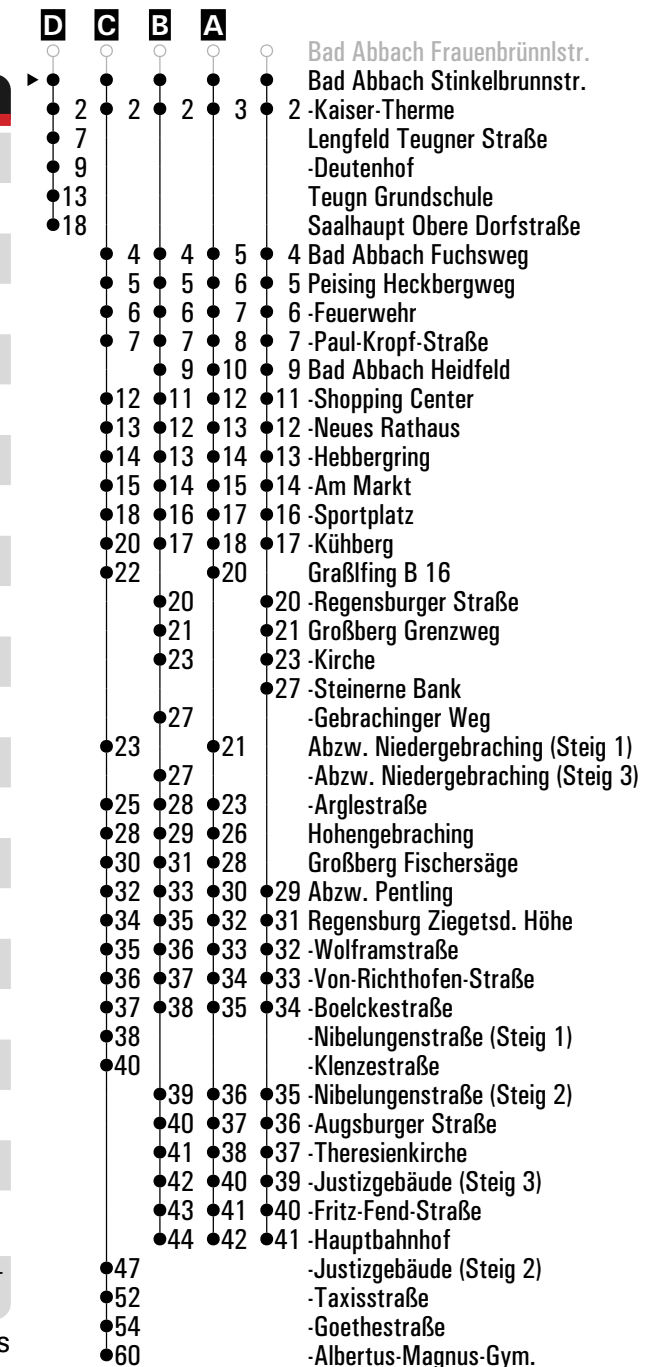


Am 24.12. und 31.12. Verkehr wie an Samstagen falls diese Tage nicht auf einen Sonntag fallen. Gültig ab 10.09.2024  
 Einschränkungen hierzu entnehmen Sie bitte der Tagespresse oder unter [www.rvv.de](http://www.rvv.de)

**A - D** = Fahrwege      **S** = nur an Schultagen      **SF** = nur an schulfreien Tagen      **FR** = nur freitags  
**E** = bis Bad Abbach Kaiser-Therme

	Montag - Freitag				Samstag				Sonn-/Feiertag				
05	34	53 <sup>E</sup>											
06	14	40 <sup>A</sup>	44 <sup>C<sub>S</sub></sup>		48 <sup>A</sup>								
07	18				18 <sup>E</sup>	48 <sup>A</sup>							
08	18				18					18			
09	18				18								
10	18				18 <sup>A</sup>					17 <sup>A</sup>			
11	18 <sup>S</sup>	18 <sup>A<sub>SF</sub></sup>			17								
12	18				18 <sup>A</sup>					18			
13	18	48 <sup>A</sup>	50 <sup>E<sub>S</sub></sup>	55 <sup>E<sub>S</sub></sup>	18								
14	04 <sup>D<sub>S</sub></sup>	18			17					17 <sup>A</sup>			
15	18	47 <sup>A</sup>			18 <sup>A</sup>								
16	18	47 <sup>A</sup>			17					18			
17	18	47 <sup>A</sup>			18 <sup>A</sup>								
18	18				17					17 <sup>A</sup>			
19	18				18 <sup>A</sup>								
20	18				17					18			
21	18				18								
22	18 <sup>FR</sup>				17					18 <sup>B</sup>			
23	48 <sup>B<sub>FR</sub></sup>				48 <sup>B</sup>					48 <sup>E</sup>			
00													
01													
02	19 <sup>E<sub>FR</sub></sup>				19 <sup>E</sup>								

Fahrwege mit Fahrzeit in Minuten



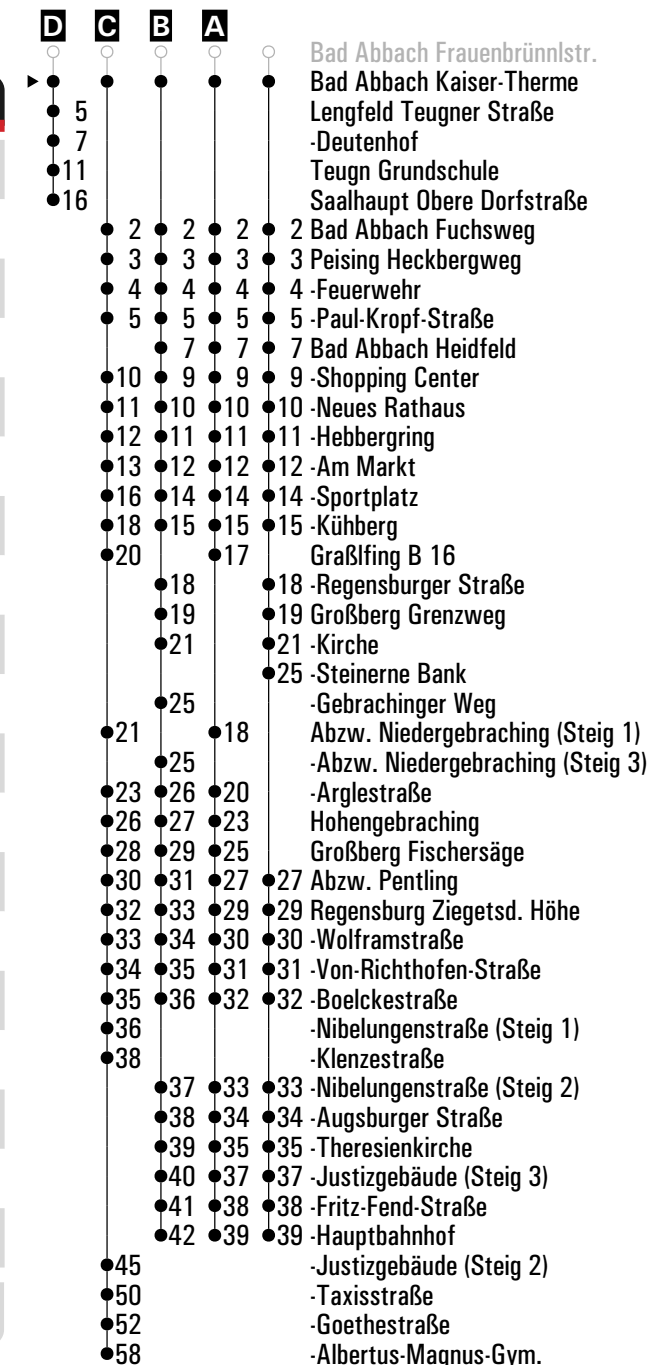
Am 24.12. und 31.12. Verkehr wie an Samstagen falls diese Tage nicht auf einen Sonntag fallen.  
Einschränkungen hierzu entnehmen Sie bitte der Tagespresse oder unter [www.rvv.de](http://www.rvv.de)

Gültig ab 10.09.2024

**A - D** = Fahrwege      **S** = nur an Schultagen      **sf** = nur an schulfreien Tagen      **FR** = nur freitags  
**E** = bis Bad Abbach Kaiser-Therme

	Montag - Freitag			Samstag			Sonn-/Feiertag		
05	36								
06	16	42 <sup>A</sup>	46 <sup>G</sup> <sub>s</sub>	50 <sup>A</sup>					
07	20			50 <sup>A</sup>					
08	20			20			20		
09	20			20					
10	20			20 <sup>A</sup>			20 <sup>A</sup>		
11	20 <sup>s</sup>	20 <sup>A</sup> <sub>sf</sub>		20					
12	20			20 <sup>A</sup>			20		
13	20	50 <sup>A</sup>		20					
14	06 <sup>D</sup> <sub>s</sub>	20		20			20 <sup>A</sup>		
15	20	50 <sup>A</sup>		20 <sup>A</sup>					
16	20	50 <sup>A</sup>		20			20		
17	20	50 <sup>A</sup>		20 <sup>A</sup>					
18	20			20			20 <sup>A</sup>		
19	20			20 <sup>A</sup>					
20	20			20			20		
21	20			20					
22	20 <sup>FR</sup>			20			20 <sup>B</sup>		
23	50 <sup>B</sup> <sub>FR</sub>			50 <sup>B</sup>					

Fahrwege mit Fahrzeit in Minuten



Am 24.12. und 31.12. Verkehr wie an Samstagen falls diese Tage nicht auf einen Sonntag fallen.  
Einschränkungen hierzu entnehmen Sie bitte der Tagespresse oder unter [www.rvv.de](http://www.rvv.de)

Gültig ab 10.09.2024

**A-D** = Fahrwege    **s** = nur an Schultagen    **sf** = nur an schulfreien Tagen    **FR** = nur freitags

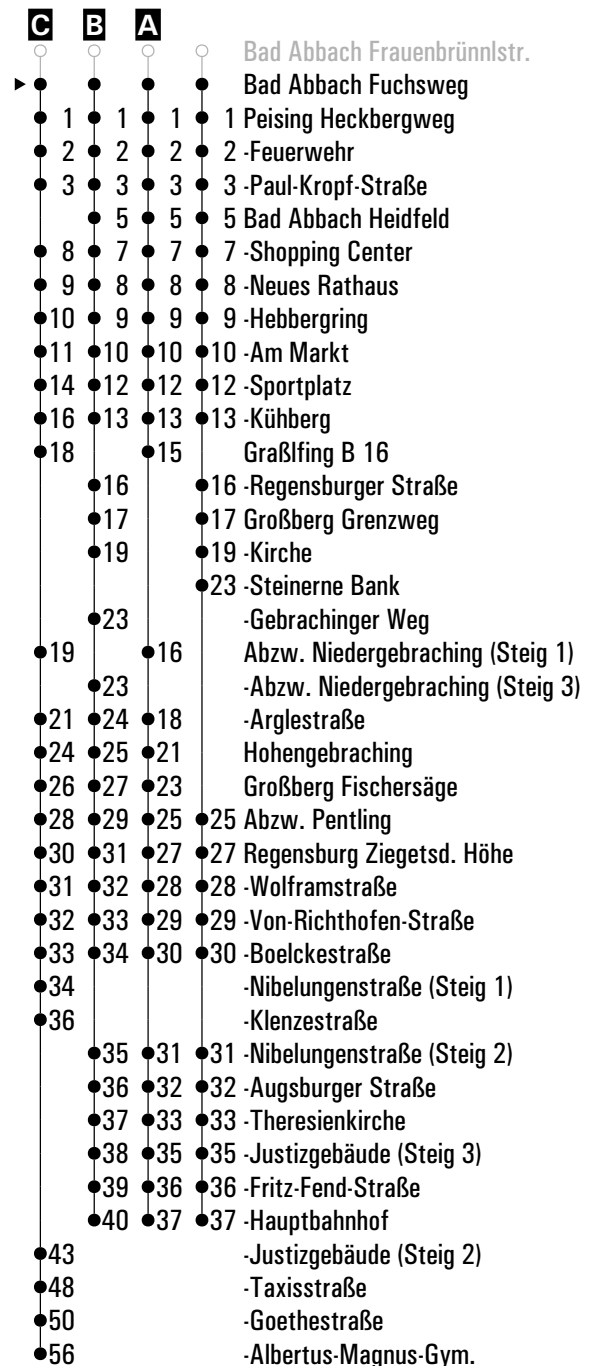


	Montag - Freitag				Samstag				Sonn-/Feiertag				
05	38												
06	18	44 <sup>A</sup>	48 <sup>C</sup> <sub>S</sub>		52 <sup>A</sup>								
07	22				52 <sup>A</sup>								
08	22				22				22				
09	22				22								
10	22				22 <sup>A</sup>				22 <sup>A</sup>				
11	22 <sup>S</sup>	22 <sup>A</sup> <sub>Sf</sub>			22								
12	22				22 <sup>A</sup>				22				
13	22	52 <sup>A</sup>			22								
14	22				22				22 <sup>A</sup>				
15	22	52 <sup>A</sup>			22 <sup>A</sup>								
16	22	52 <sup>A</sup>			22				22				
17	22	52 <sup>A</sup>			22 <sup>A</sup>								
18	22				22				22 <sup>A</sup>				
19	22				22 <sup>A</sup>								
20	22				22				22				
21	22				22								
22	22 <sup>FR</sup>				22				22 <sup>B</sup>				
23	52 <sup>B</sup> <sub>FR</sub>				52 <sup>B</sup>								

Am 24.12. und 31.12. Verkehr wie an Samstagen falls diese Tage nicht auf einen Sonntag fallen. Einschränkungen Gültig ab 10.09.2024 hierzu entnehmen Sie bitte der Tagespresse oder unter [www.rvv.de](http://www.rvv.de)

**A-C** = Fahrwege    **s** = nur an Schultagen    **Sf** = nur an schulfreien Tagen    **FR** = nur freitags

Fahrwege mit Fahrzeit in Minuten

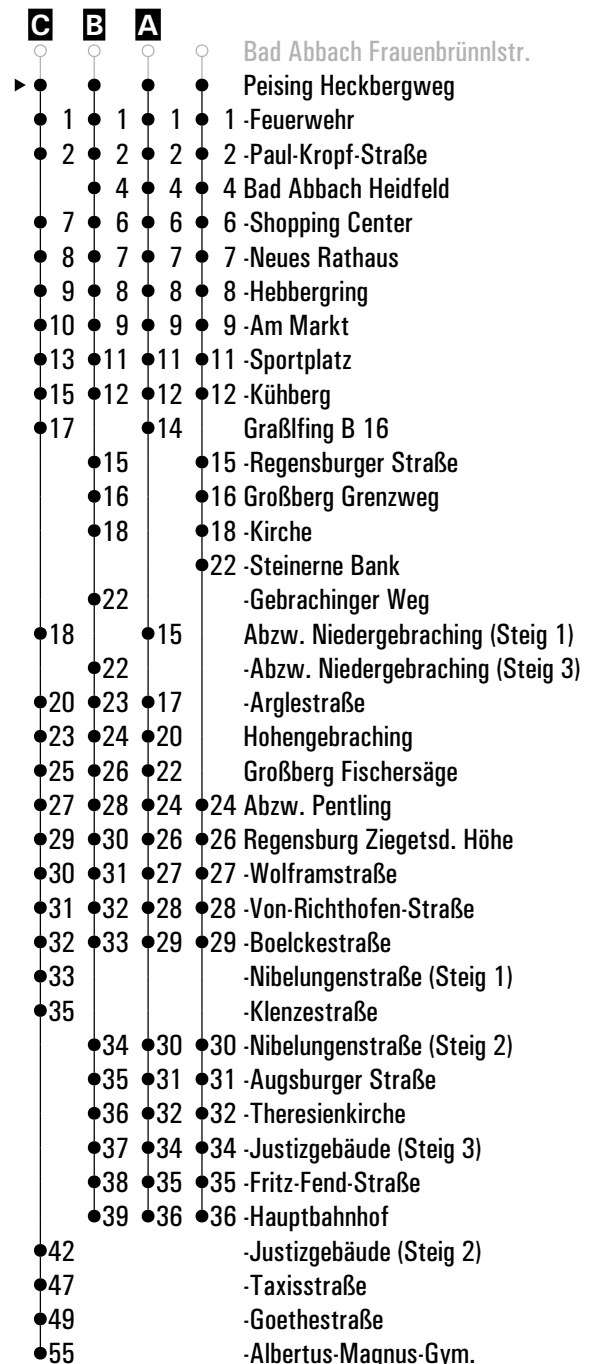


	Montag - Freitag				Samstag				Sonn-/Feiertag				
05	39												
06	19	46 <sup>A</sup>	49 <sup>C</sup> <sub>S</sub>		53 <sup>A</sup>								
07	23				53 <sup>A</sup>								
08	23				23				23				
09	23				23								
10	23				23 <sup>A</sup>				23 <sup>A</sup>				
11	23 <sup>S</sup>	23 <sup>A</sup> <sub>SF</sub>			23								
12	23				23 <sup>A</sup>				23				
13	23	53 <sup>A</sup>			23								
14	23				23				23 <sup>A</sup>				
15	23	53 <sup>A</sup>			23 <sup>A</sup>								
16	23	53 <sup>A</sup>			23				23				
17	23	53 <sup>A</sup>			23 <sup>A</sup>								
18	23				23				23 <sup>A</sup>				
19	23				23 <sup>A</sup>								
20	23				23				23				
21	23				23								
22	23 <sup>FR</sup>				23				23 <sup>B</sup>				
23	53 <sup>B</sup> <sub>FR</sub>				53 <sup>B</sup>								

Am 24.12. und 31.12. Verkehr wie an Samstagen falls diese Tage nicht auf einen Sonntag fallen. Einschränkungen Gültig ab 10.09.2024 hierzu entnehmen Sie bitte der Tagespresse oder unter [www.rvv.de](http://www.rvv.de)

**A-C** = Fahrwege    **S** = nur an Schultagen    **SF** = nur an schulfreien Tagen    **FR** = nur freitags

Fahrwege mit Fahrzeit in Minuten

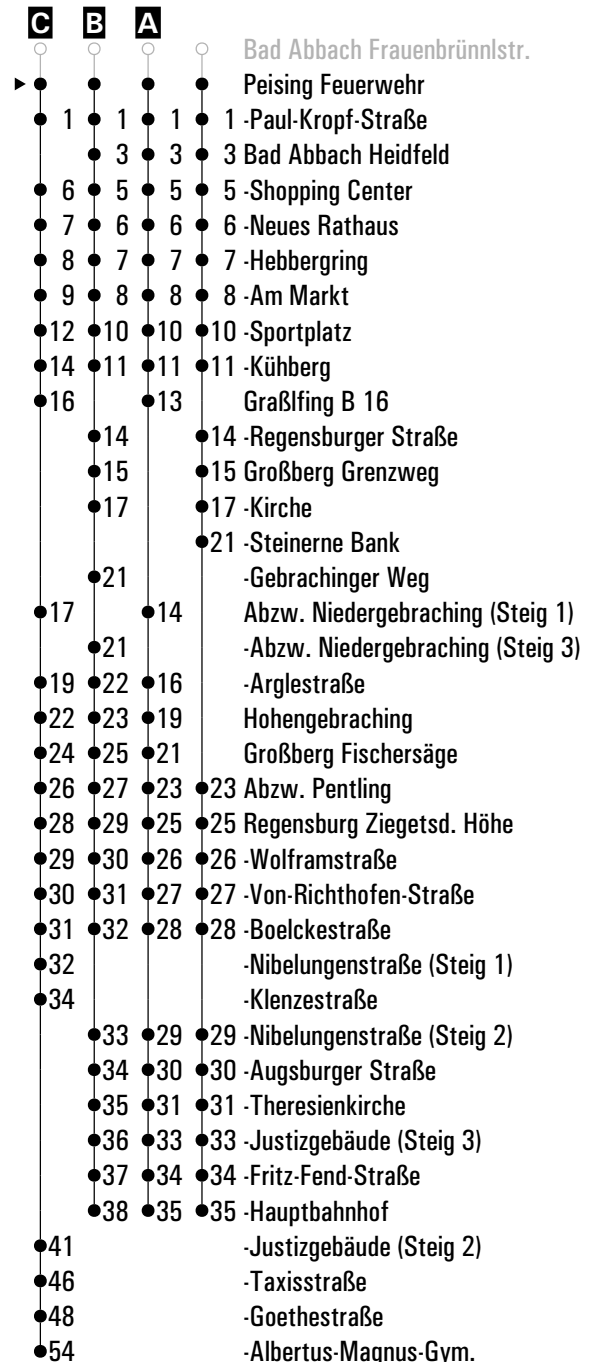


	Montag - Freitag				Samstag				Sonn-/Feiertag				
05	40												
06	20	47 <sup>A</sup>	50 <sup>C</sup> <sub>S</sub>		54 <sup>A</sup>								
07	24				54 <sup>A</sup>								
08	24				24				24				
09	24				24								
10	24				24 <sup>A</sup>				24 <sup>A</sup>				
11	24 <sup>S</sup>	24 <sup>A</sup> <sub>Sf</sub>			24								
12	24				24 <sup>A</sup>				24				
13	24	54 <sup>A</sup>			24								
14	24				24				24 <sup>A</sup>				
15	24	54 <sup>A</sup>			24 <sup>A</sup>								
16	24	54 <sup>A</sup>			24				24				
17	24	54 <sup>A</sup>			24 <sup>A</sup>								
18	24				24				24 <sup>A</sup>				
19	24				24 <sup>A</sup>								
20	24				24				24				
21	24				24								
22	24 <sup>FR</sup>				24				24 <sup>B</sup>				
23	54 <sup>B</sup> <sub>FR</sub>				54 <sup>B</sup>								

Am 24.12. und 31.12. Verkehr wie an Samstagen falls diese Tage nicht auf einen Sonntag fallen. Einschränkungen Gültig ab 10.09.2024 hierzu entnehmen Sie bitte der Tagespresse oder unter [www.rvv.de](http://www.rvv.de)

**A - C** = Fahrwege    **s** = nur an Schultagen    **sf** = nur an schulfreien Tagen    **FR** = nur freitags

Fahrwege mit Fahrzeit in Minuten

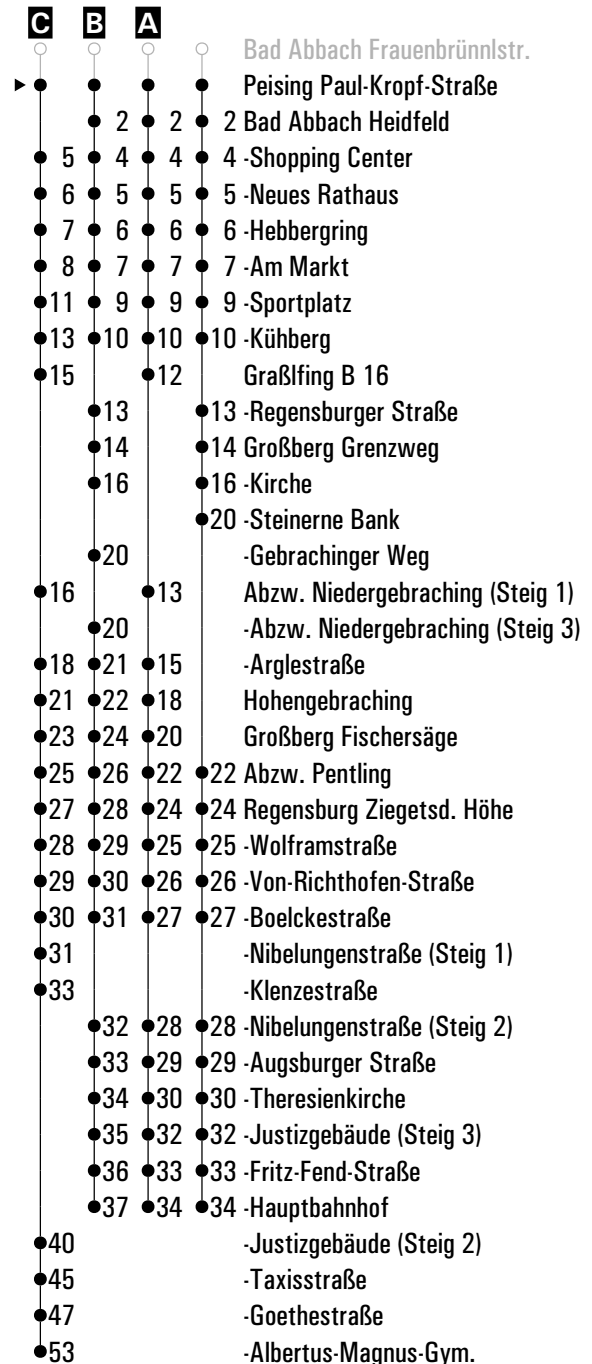


	Montag - Freitag				Samstag				Sonn-/Feiertag				
05	41												
06	21	48 <sup>A</sup>	51 <sup>C</sup> <sub>S</sub>		55 <sup>A</sup>								
07	25				55 <sup>A</sup>								
08	25				25				25				
09	25				25								
10	25				25 <sup>A</sup>				25 <sup>A</sup>				
11	25 <sup>S</sup>	25 <sup>A</sup> <sub>Sf</sub>			25								
12	25				25 <sup>A</sup>				25				
13	25	55 <sup>A</sup>			25								
14	25				25				25 <sup>A</sup>				
15	25	55 <sup>A</sup>			25 <sup>A</sup>								
16	25	55 <sup>A</sup>			25				25				
17	25	55 <sup>A</sup>			25 <sup>A</sup>								
18	25				25				25 <sup>A</sup>				
19	25				25 <sup>A</sup>								
20	25				25				25				
21	25				25								
22	25 <sup>FR</sup>				25				25 <sup>B</sup>				
23	55 <sup>B</sup> <sub>FR</sub>				55 <sup>B</sup>								

Am 24.12. und 31.12. Verkehr wie an Samstagen falls diese Tage nicht auf einen Sonntag fallen. Einschränkungen Gültig ab 10.09.2024 hierzu entnehmen Sie bitte der Tagespresse oder unter [www.rvv.de](http://www.rvv.de)

**A-C** = Fahrwege    **S** = nur an Schultagen    **Sf** = nur an schulfreien Tagen    **FR** = nur freitags

Fahrwege mit Fahrzeit in Minuten

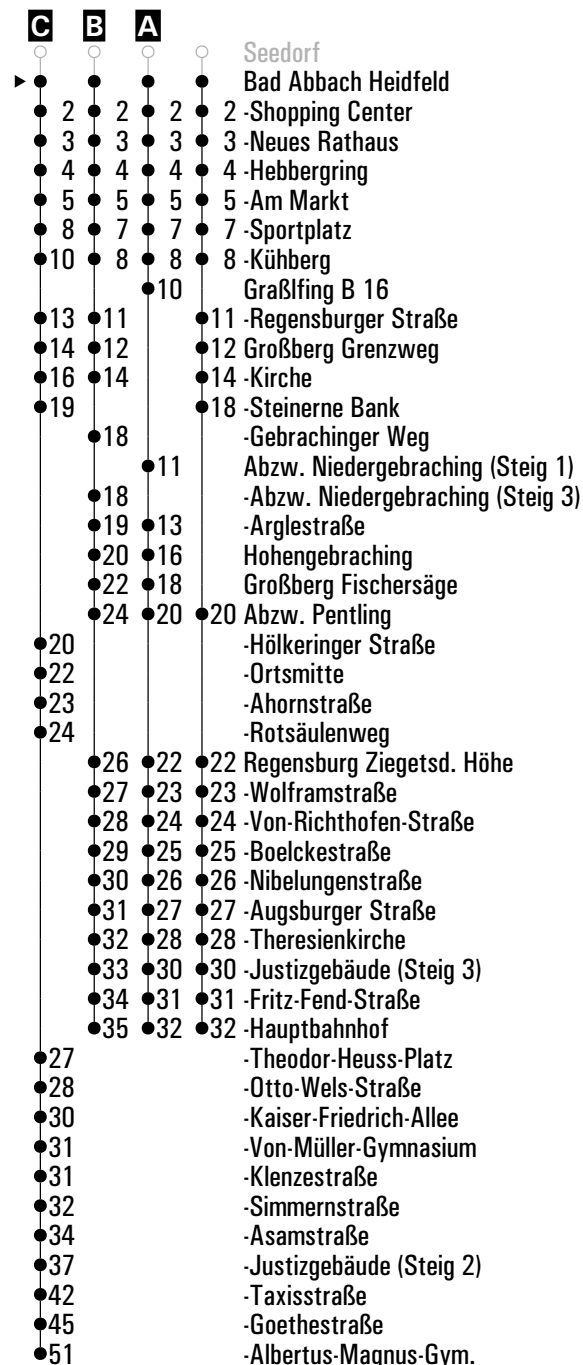


	Montag - Freitag				Samstag				Sonn-/Feiertag				
05	43												
06	23	51 <sup>A</sup>	53 <sup>C</sup> <sub>s</sub>		57 <sup>A</sup>								
07	27	57 <sup>A</sup>			57 <sup>A</sup>								
08	27	57 <sup>A</sup>			27				27				
09	27				27								
10	27				27 <sup>A</sup>				27 <sup>A</sup>				
11	27 <sup>s</sup>	27 <sup>A</sup> <sub>sf</sub>	57 <sup>A</sup> <sub>s</sub>		27								
12	27				27 <sup>A</sup>				27				
13	27	57 <sup>A</sup>			27								
14	27				27				27 <sup>A</sup>				
15	27	57 <sup>A</sup>			27 <sup>A</sup>								
16	27	57 <sup>A</sup>			27				27				
17	27	57 <sup>A</sup>			27 <sup>A</sup>								
18	27	57 <sup>A</sup>			27				27 <sup>A</sup>				
19	27	57 <sup>A</sup>			27 <sup>A</sup>								
20	27				27				27				
21	27				27								
22	27 <sup>FR</sup>				27				27 <sup>B</sup>				
23	57 <sup>B</sup> <sub>FR</sub>				57 <sup>B</sup>								

Am 24.12. und 31.12. Verkehr wie an Samstagen falls diese Tage nicht auf einen Sonntag fallen. Einschränkungen Gültig ab 10.09.2024  
hierzu entnehmen Sie bitte der Tagespresse oder unter [www.rvv.de](http://www.rvv.de)

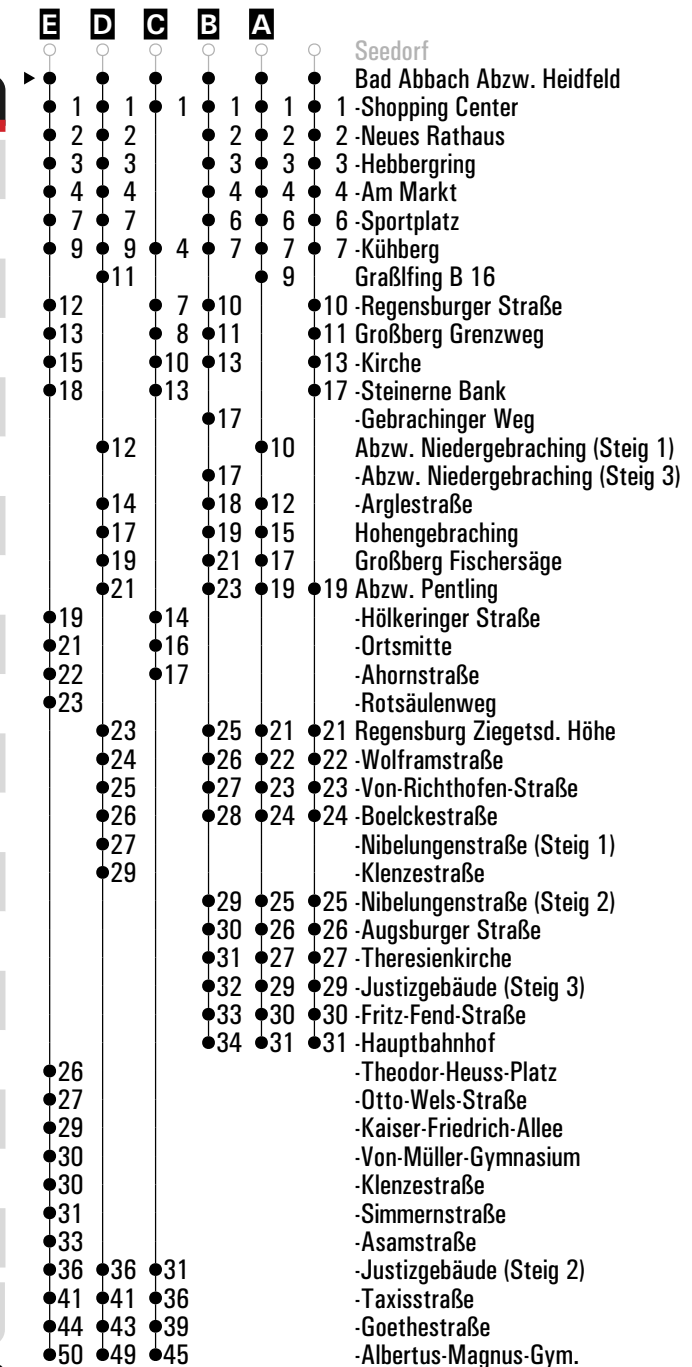
**A - C** = Fahrwege    **s** = nur an Schultagen    **sf** = nur an schulfreien Tagen    **FR** = nur freitags

Fahrwege mit Fahrzeit in Minuten



	Montag - Freitag					Samstag				Sonn-/Feiertag		
05	44											
06	24	52 <sup>A</sup>	54 <sup>E</sup> <sub>S</sub>	55 <sup>D</sup> <sub>S</sub>	57 <sup>C</sup> <sub>S</sub>	58 <sup>A</sup>						
07	28	58 <sup>A</sup>				58 <sup>A</sup>						
08	28	58 <sup>A</sup>				28				28		
09	28					28						
10	28					28 <sup>A</sup>				28 <sup>A</sup>		
11	28 <sup>S</sup>	28 <sup>A</sup> <sub>Sf</sub>	58 <sup>A</sup> <sub>S</sub>			28						
12	28					28 <sup>A</sup>				28		
13	28	58 <sup>A</sup>				28						
14	28					28				28 <sup>A</sup>		
15	28	58 <sup>A</sup>				28 <sup>A</sup>						
16	28	58 <sup>A</sup>				28				28		
17	28	58 <sup>A</sup>				28 <sup>A</sup>						
18	28	58 <sup>A</sup>				28				28 <sup>A</sup>		
19	28	58 <sup>A</sup>				28 <sup>A</sup>						
20	28					28				28		
21	28					28						
22	28 <sup>FR</sup>					28				28 <sup>B</sup>		
23	58 <sup>B</sup> <sub>FR</sub>					58 <sup>B</sup>						

Fahrwege mit Fahrzeit in Minuten



Am 24.12. und 31.12. Verkehr wie an Samstagen falls diese Tage nicht auf einen Sonntag fallen.  
Einschränkungen hierzu entnehmen Sie bitte der Tagespresse oder unter [www.rvv.de](http://www.rvv.de)

Gültig ab 10.09.2024

**A - E** = Fahrwege    **S** = nur an Schultagen    **Sf** = nur an schulfreien Tagen    **FR** = nur freitags

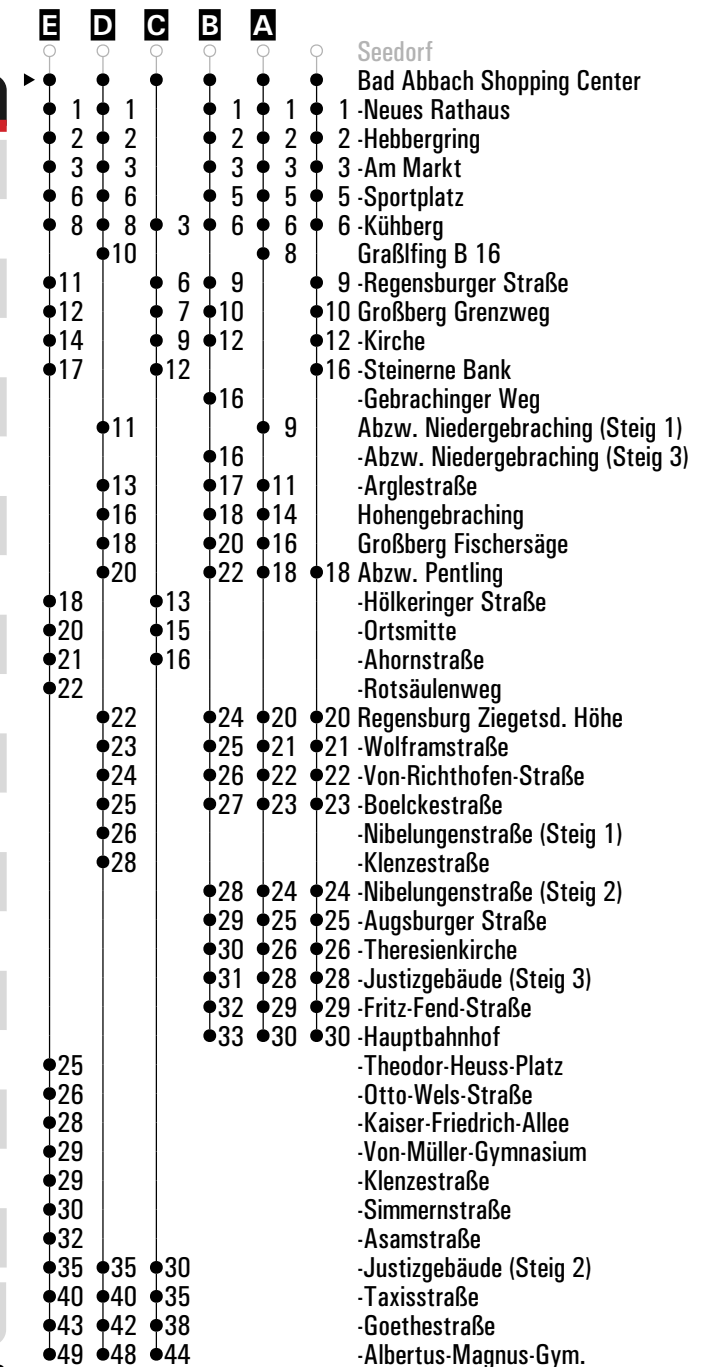
	Montag - Freitag					Samstag			Sonn-/Feiertag		
05	45										
06	25	53 <sup>A</sup>	55 <sup>E<sub>S</sub></sup>	56 <sup>D<sub>S</sub></sup>	58 <sup>C<sub>S</sub></sup>	59 <sup>A</sup>					
07	29	59 <sup>A</sup>				59 <sup>A</sup>					
08	29	59 <sup>A</sup>				29			29		
09	29					29					
10	29					29 <sup>A</sup>			29 <sup>A</sup>		
11	29 <sup>s</sup>	29 <sup>A<sub>sf</sub></sup>	59 <sup>A<sub>S</sub></sup>			29					
12	29					29 <sup>A</sup>			29		
13	29	59 <sup>A</sup>				29					
14	29					29			29 <sup>A</sup>		
15	29	59 <sup>A</sup>				29 <sup>A</sup>					
16	29	59 <sup>A</sup>				29			29		
17	29	59 <sup>A</sup>				29 <sup>A</sup>					
18	29	59 <sup>A</sup>				29			29 <sup>A</sup>		
19	29	59 <sup>A</sup>				29 <sup>A</sup>					
20	29					29			29		
21	29					29					
22	29 <sup>FR</sup>					29			29 <sup>B</sup>		
23	59 <sup>B<sub>FR</sub></sup>					59 <sup>B</sup>					

Am 24.12. und 31.12. Verkehr wie an Samstagen falls diese Tage nicht auf einen Sonntag fallen.  
Einschränkungen hierzu entnehmen Sie bitte der Tagespresse oder unter [www.rvv.de](http://www.rvv.de)

Gültig ab 10.09.2024

**A - E** = Fahrwege    **s** = nur an Schultagen    **sf** = nur an schulfreien Tagen    **FR** = nur freitags

Fahrwege mit Fahrzeit in Minuten



	Montag - Freitag				Samstag				Sonn-/Feiertag				
05	46												
06	26	55 <sup>A</sup>	56 <sup>D</sup> <sub>s</sub>	57 <sup>C</sup> <sub>s</sub>									
07	30				00 <sup>A</sup>								
08	00 <sup>A</sup>	30			00 <sup>A</sup>	30			30				
09	00 <sup>A</sup>	30			30								
10	30				30 <sup>A</sup>				30 <sup>A</sup>				
11	30 <sup>s</sup>	30 <sup>A</sup> <sub>sf</sub>			30								
12	00 <sup>A</sup> <sub>s</sub>	30			30 <sup>A</sup>				30				
13	30				30								
14	00 <sup>A</sup>	30			30				30 <sup>A</sup>				
15	30				30 <sup>A</sup>								
16	00 <sup>A</sup>	30			30				30				
17	00 <sup>A</sup>	30			30 <sup>A</sup>								
18	00 <sup>A</sup>	30			30				30 <sup>A</sup>				
19	00 <sup>A</sup>	30			30 <sup>A</sup>								
20	00 <sup>A</sup>	30			30				30				
21	30				30								
22	30 <sup>FR</sup>				30				30 <sup>B</sup>				
23													
00	00 <sup>B</sup> <sub>FR</sub>				00 <sup>B</sup>								

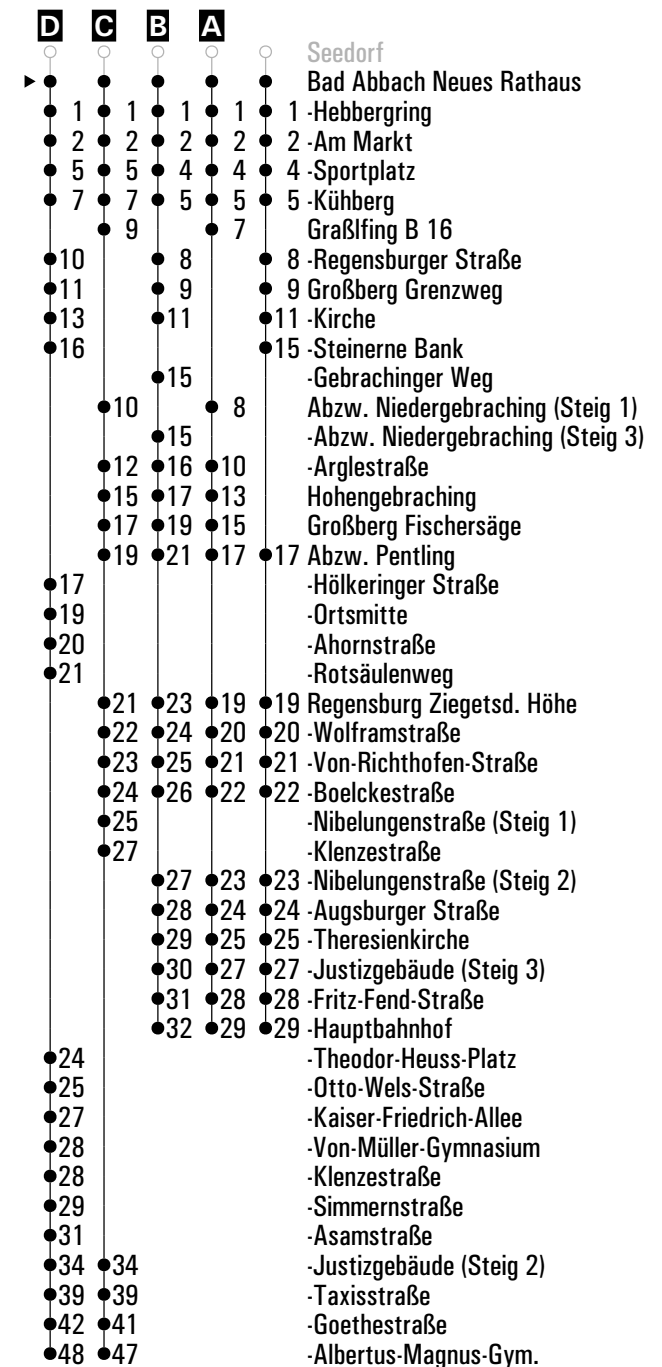
Am 24.12. und 31.12. Verkehr wie an Samstagen falls diese Tage nicht auf einen Sonntag fallen.  
Einschränkungen hierzu entnehmen Sie bitte der Tagespresse oder unter [www.rvv.de](http://www.rvv.de)

Gültig ab 10.09.2024

**A - D** = Fahrwege      **s** = nur an Schultagen      **sf** = nur an schulfreien Tagen      **FR** = nur freitags

Info: RVV-Kundenzentrum, Hemauerstr. 1, 93047 Regensburg, 0941-20 49 55 55, [www.rvv.de](http://www.rvv.de), Änderungen vorbehalten.

Fahrwege mit Fahrzeit in Minuten





	Montag - Freitag				Samstag				Sonn-/Feiertag				
05	47												
06	27	56 <sup>A</sup>	57 <sup>D<sub>s</sub></sup>	58 <sup>C<sub>s</sub></sup>									
07	31				01 <sup>A</sup>								
08	01 <sup>A</sup>	31			01 <sup>A</sup>	31			31				
09	01 <sup>A</sup>	31			31								
10	31				31 <sup>A</sup>				31 <sup>A</sup>				
11	31 <sup>s</sup>	31 <sup>A<sub>sf</sub></sup>			31								
12	01 <sup>A<sub>s</sub></sup>	31			31 <sup>A</sup>				31				
13	31				31								
14	01 <sup>A</sup>	31			31				31 <sup>A</sup>				
15	31				31 <sup>A</sup>								
16	01 <sup>A</sup>	31			31				31				
17	01 <sup>A</sup>	31			31 <sup>A</sup>								
18	01 <sup>A</sup>	31			31				31 <sup>A</sup>				
19	01 <sup>A</sup>	31			31 <sup>A</sup>								
20	01 <sup>A</sup>	31			31				31				
21	31				31								
22	31 <sup>FR</sup>				31				31 <sup>B</sup>				
23													
00	01 <sup>B<sub>FR</sub></sup>				01 <sup>B</sup>								

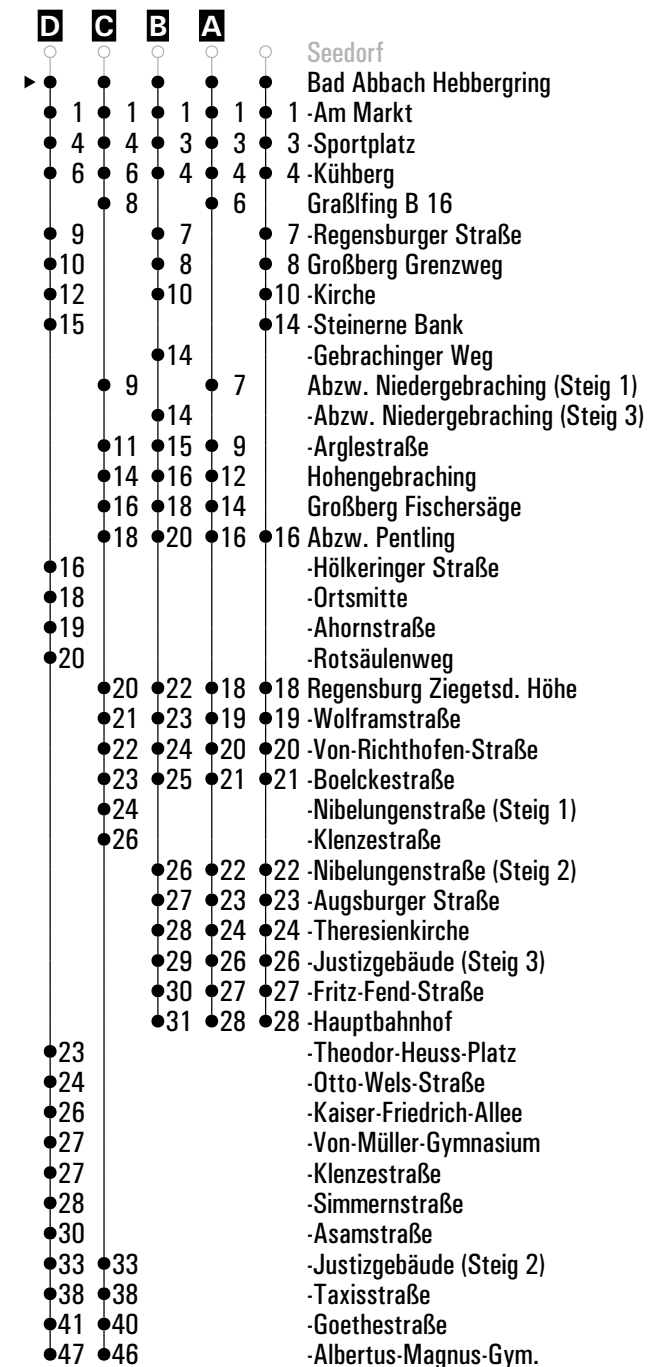
Am 24.12. und 31.12. Verkehr wie an Samstagen falls diese Tage nicht auf einen Sonntag fallen.  
Einschränkungen hierzu entnehmen Sie bitte der Tagespresse oder unter [www.rvv.de](http://www.rvv.de)

Gültig ab 10.09.2024

**A** - **D** = Fahrwege      **s** = nur an Schultagen      **sf** = nur an schulfreien Tagen      **FR** = nur freitags

Info: RVV-Kundenzentrum, Hemauerstr. 1, 93047 Regensburg, 0941-20 49 55 55, [www.rvv.de](http://www.rvv.de), Änderungen vorbehalten.

Fahrwege mit Fahrzeit in Minuten



	Montag - Freitag				Samstag				Sonn-/Feiertag				
05	48												
06	28	57 <sup>A</sup>	58 <sup>D<sub>s</sub></sup>	59 <sup>C<sub>s</sub></sup>									
07	32				02 <sup>A</sup>								
08	02 <sup>A</sup>	32			02 <sup>A</sup>	32			32				
09	02 <sup>A</sup>	32			32								
10	32				32 <sup>A</sup>				32 <sup>A</sup>				
11	32 <sup>s</sup>	32 <sup>A<sub>sf</sub></sup>			32								
12	02 <sup>A<sub>s</sub></sup>	32			32 <sup>A</sup>				32				
13	32				32								
14	02 <sup>A</sup>	32			32				32 <sup>A</sup>				
15	32				32 <sup>A</sup>								
16	02 <sup>A</sup>	32			32				32				
17	02 <sup>A</sup>	32			32 <sup>A</sup>								
18	02 <sup>A</sup>	32			32				32 <sup>A</sup>				
19	02 <sup>A</sup>	32			32 <sup>A</sup>								
20	02 <sup>A</sup>	32			32				32				
21	32				32								
22	32 <sup>FR</sup>				32				32 <sup>B</sup>				
23													
00	02 <sup>B<sub>FR</sub></sup>				02 <sup>B</sup>								

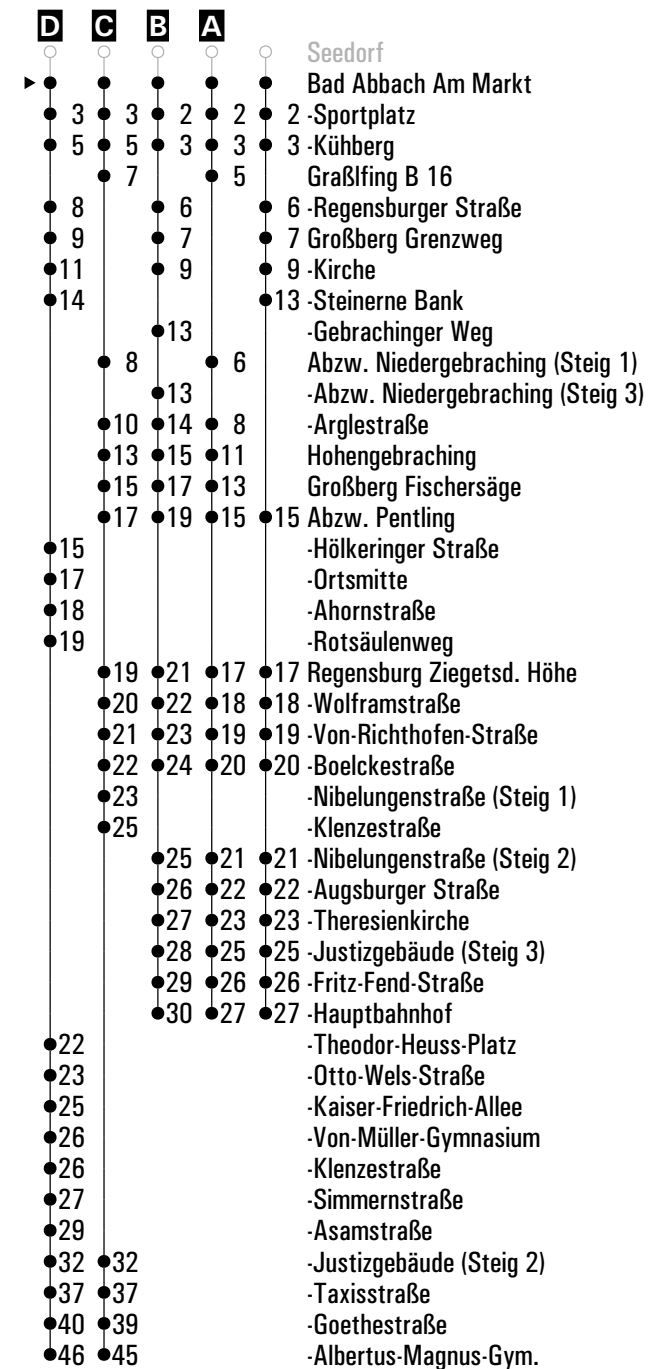
Am 24.12. und 31.12. Verkehr wie an Samstagen falls diese Tage nicht auf einen Sonntag fallen.  
Einschränkungen hierzu entnehmen Sie bitte der Tagespresse oder unter [www.rvv.de](http://www.rvv.de)

Gültig ab 10.09.2024

**A - D** = Fahrwege      **s** = nur an Schultagen      **sf** = nur an schulfreien Tagen      **FR** = nur freitags

Info: RVV-Kundenzentrum, Hemauerstr. 1, 93047 Regensburg, 0941-20 49 55 55, [www.rvv.de](http://www.rvv.de), Änderungen vorbehalten.

Fahrwege mit Fahrzeit in Minuten



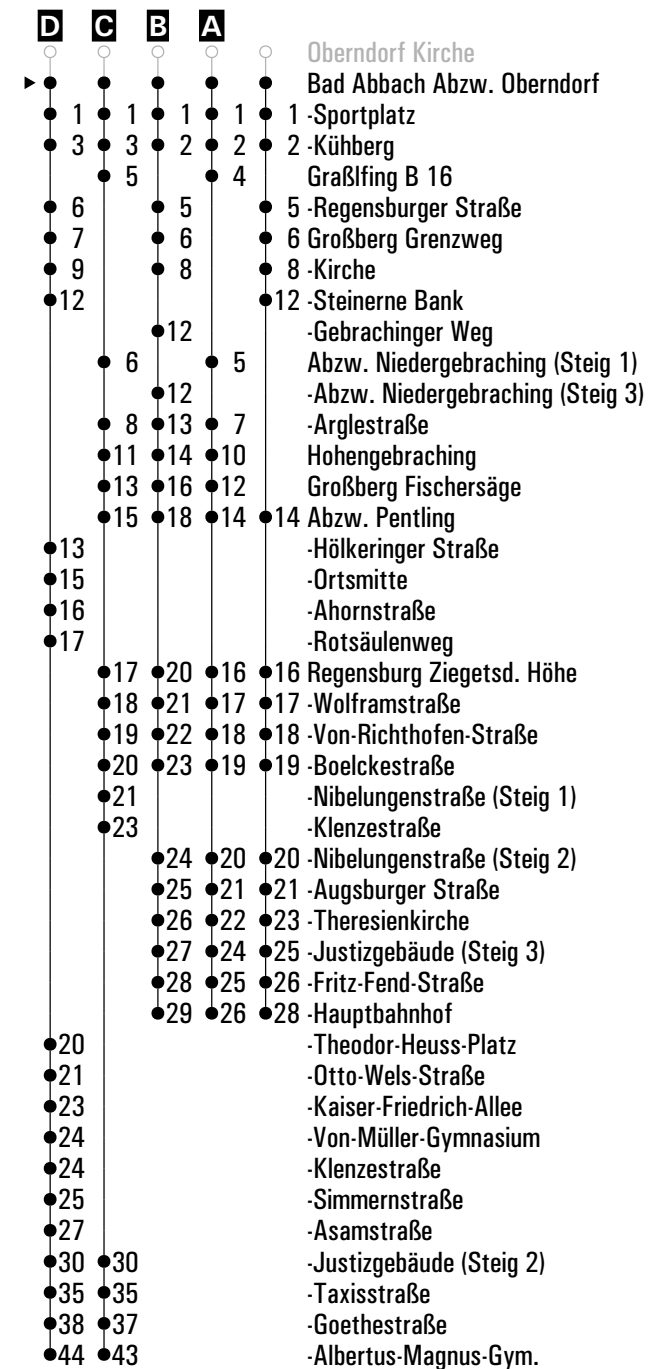
	Montag - Freitag			Samstag	Sonn-/Feiertag		
05	49						
06	29	54	59 <sup>A</sup>				
07	00 <sup>D</sup> <sub>S</sub>	01 <sup>C</sup> <sub>S</sub>	33	03 <sup>A</sup>			
08	03 <sup>A</sup>	33		03 <sup>A</sup>	33		33
09	03 <sup>A</sup>	33		33			
10	33			33 <sup>A</sup>			33 <sup>A</sup>
11	33 <sup>S</sup>	33 <sup>A</sup> <sub>Sf</sub>		33			
12	03 <sup>A</sup> <sub>S</sub>	33		33 <sup>A</sup>			33
13	33			33			
14	03 <sup>A</sup>	27 <sup>E</sup>	33	33			33 <sup>A</sup>
15	33			33 <sup>A</sup>			
16	03 <sup>A</sup>	33		33			33
17	03 <sup>A</sup>	33		33 <sup>A</sup>			
18	03 <sup>A</sup>	33		33			33 <sup>A</sup>
19	03 <sup>A</sup>	33		33 <sup>A</sup>			
20	03 <sup>A</sup>	33		33			33
21	33			33			
22	33 <sup>FR</sup>			33			33 <sup>B</sup>
23							
00	03 <sup>B</sup> <sub>FR</sub>			03 <sup>B</sup>			

Am 24.12. und 31.12. Verkehr wie an Samstagen falls diese Tage nicht auf einen Sonntag fallen.  
Einschränkungen hierzu entnehmen Sie bitte der Tagespresse oder unter [www.rvv.de](http://www.rvv.de)

Gültig ab 10.09.2024

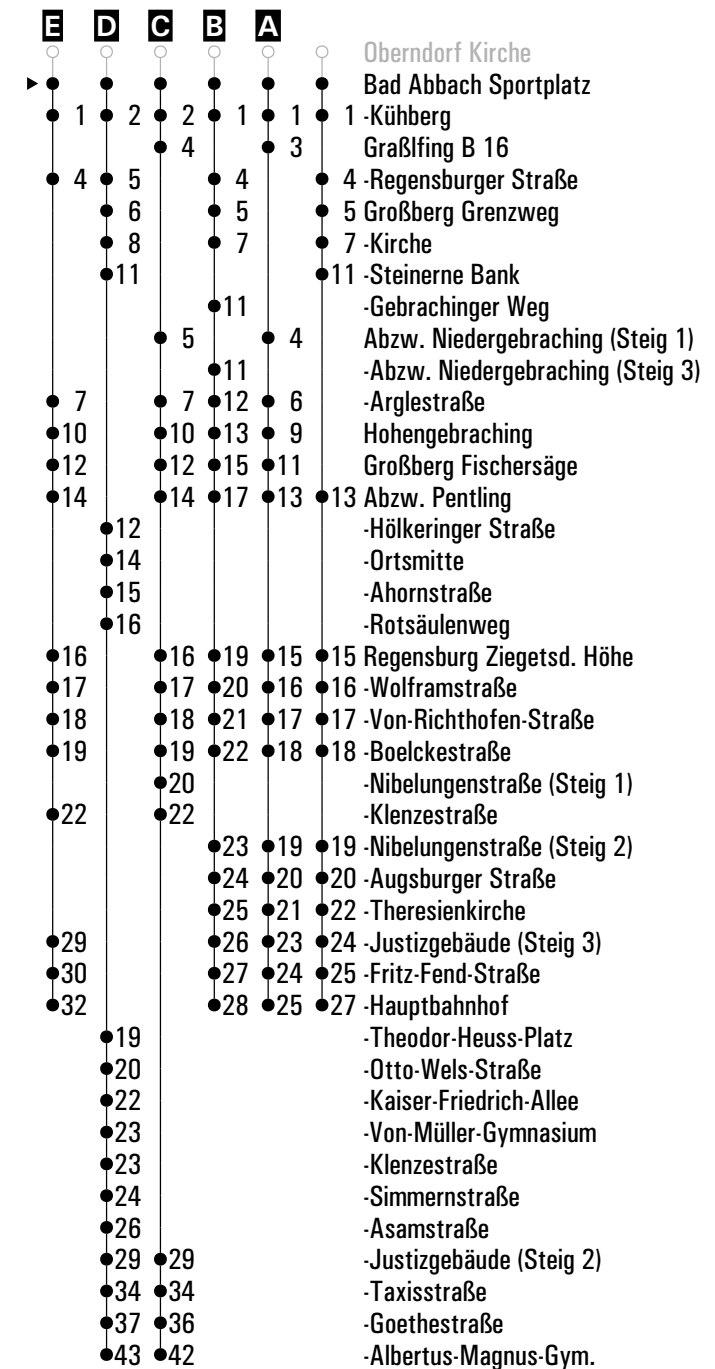
**A - D** = Fahrwege      **S** = nur an Schultagen      **Sf** = nur an schulfreien Tagen      **FR** = nur freitags  
**E** = bis Bad Abbach Sportplatz

Fahrwege mit Fahrzeit in Minuten



	Montag - Freitag					Samstag			Sonn-/Feiertag		
05	50										
06	30	55									
07	00 <sup>A</sup>	01 <sup>D<sub>s</sub></sup>	02 <sup>C<sub>s</sub></sup>	03 <sup>E<sub>s</sub></sup>	34	04 <sup>A</sup>					
08	04 <sup>A</sup>	34				04 <sup>A</sup> 34			34		
09	04 <sup>A</sup>	34				34					
10	34					34 <sup>A</sup>			34 <sup>A</sup>		
11	34 <sup>s</sup>	34 <sup>A<sub>sf</sub></sup>				34					
12	04 <sup>A<sub>s</sub></sup>	34				34 <sup>A</sup>			34		
13	34					34					
14	04 <sup>A</sup>	34				34			34 <sup>A</sup>		
15	34					34 <sup>A</sup>					
16	04 <sup>A</sup>	34				34			34		
17	04 <sup>A</sup>	34				34 <sup>A</sup>					
18	04 <sup>A</sup>	34				34			34 <sup>A</sup>		
19	04 <sup>A</sup>	34				34 <sup>A</sup>					
20	04 <sup>A</sup>	34				34			34		
21	34					34					
22	34 <sup>FR</sup>					34			34 <sup>B</sup>		
23											
00	04 <sup>B<sub>FR</sub></sup>					04 <sup>B</sup>					

Fahrwege mit Fahrzeit in Minuten

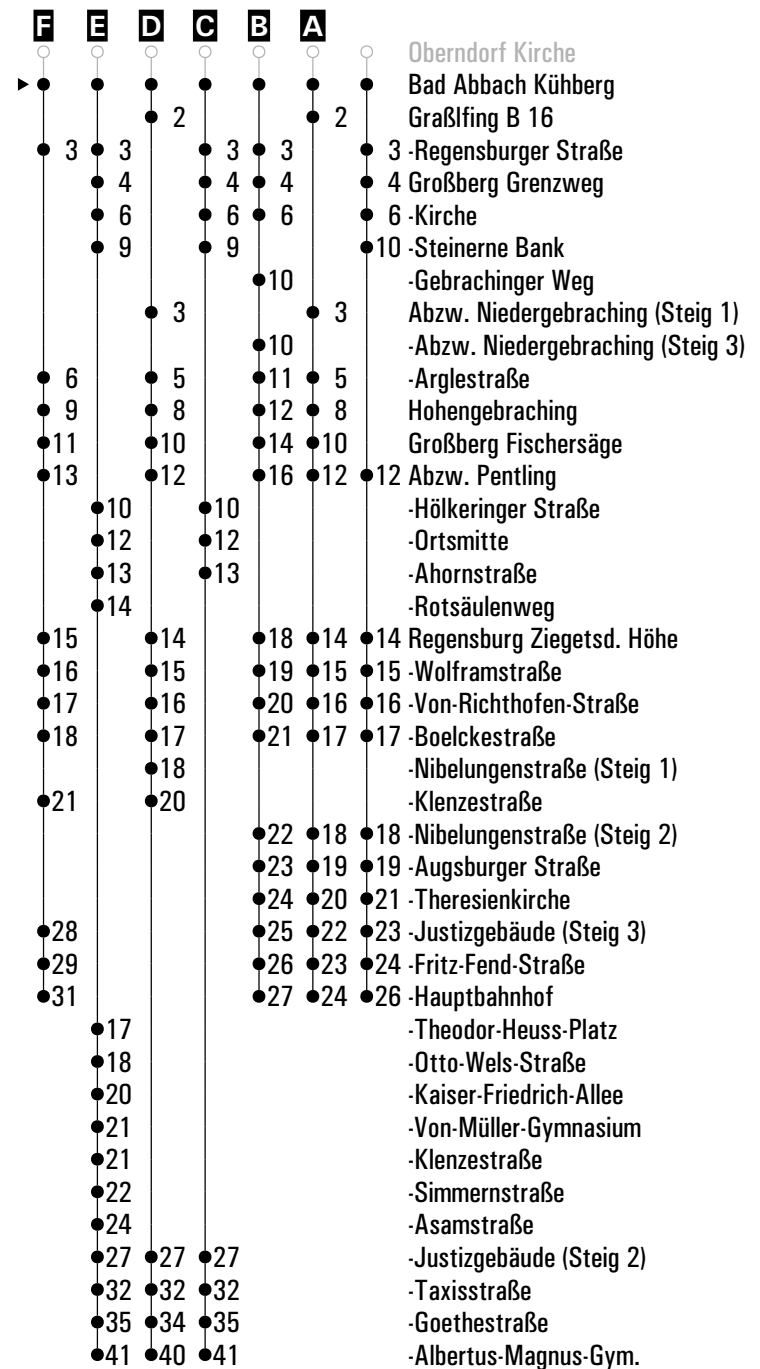


Am 24.12. und 31.12. Verkehr wie an Samstagen falls diese Tage nicht auf einen Sonntag fallen. Gültig ab 10.09.2024  
Einschränkungen hierzu entnehmen Sie bitte der Tagespresse oder unter [www.rvv.de](http://www.rvv.de)

**A - E** = Fahrwege      **s** = nur an Schultagen      **sf** = nur an schulfreien Tagen      **FR** = nur freitags

	Montag - Freitag					Samstag	Sonn-/Feiertag
05	51						
06	31	56					
07	01 <sup>C</sup> <sub>S</sub>	02 <sup>A</sup>	03 <sup>E</sup> <sub>S</sub>	04 <sup>D</sup> <sub>S</sub>	04 <sup>F</sup> <sub>S</sub>	35	05 <sup>A</sup>
08	05 <sup>A</sup>	35				05 <sup>A</sup>	35
09	05 <sup>A</sup>	35				35	
10	35					35 <sup>A</sup>	35 <sup>A</sup>
11	35 <sup>S</sup>	35 <sup>A</sup> <sub>Sf</sub>				35	
12	05 <sup>A</sup> <sub>S</sub>	35				35 <sup>A</sup>	35
13	35					35	
14	05 <sup>A</sup>	35				35	35 <sup>A</sup>
15	35					35 <sup>A</sup>	
16	05 <sup>A</sup>	35				35	35
17	05 <sup>A</sup>	35				35 <sup>A</sup>	
18	05 <sup>A</sup>	35				35	35 <sup>A</sup>
19	05 <sup>A</sup>	35				35 <sup>A</sup>	
20	05 <sup>A</sup>	35				35	35
21	35					35	
22	35 <sup>FR</sup>					35	35 <sup>B</sup>
23							
00	05 <sup>B</sup> <sub>FR</sub>					05 <sup>B</sup>	

Fahrwege mit Fahrzeit in Minuten



Am 24.12. und 31.12. Verkehr wie an Samstagen falls diese Tage nicht auf einen Sonntag fallen. Gültig ab 10.09.2024  
Einschränkungen hierzu entnehmen Sie bitte der Tagespresse oder unter [www.rvv.de](http://www.rvv.de)

**A - F** = Fahrwege    **S** = nur an Schultagen    **Sf** = nur an schulfreien Tagen    **FR** = nur freitags

	Montag - Freitag					Samstag					Sonn-/Feiertag						
05																	
06																	
07	04					07											
08	07					07											
09	07																
10						37								37			
11	37 <sup>sf</sup>																
12	07 <sup>s</sup>					37											
13																	
14	07													37			
15						37											
16	07																
17	07					37											
18	07													37			
19	07					37											
20	07																
21																	
22																	

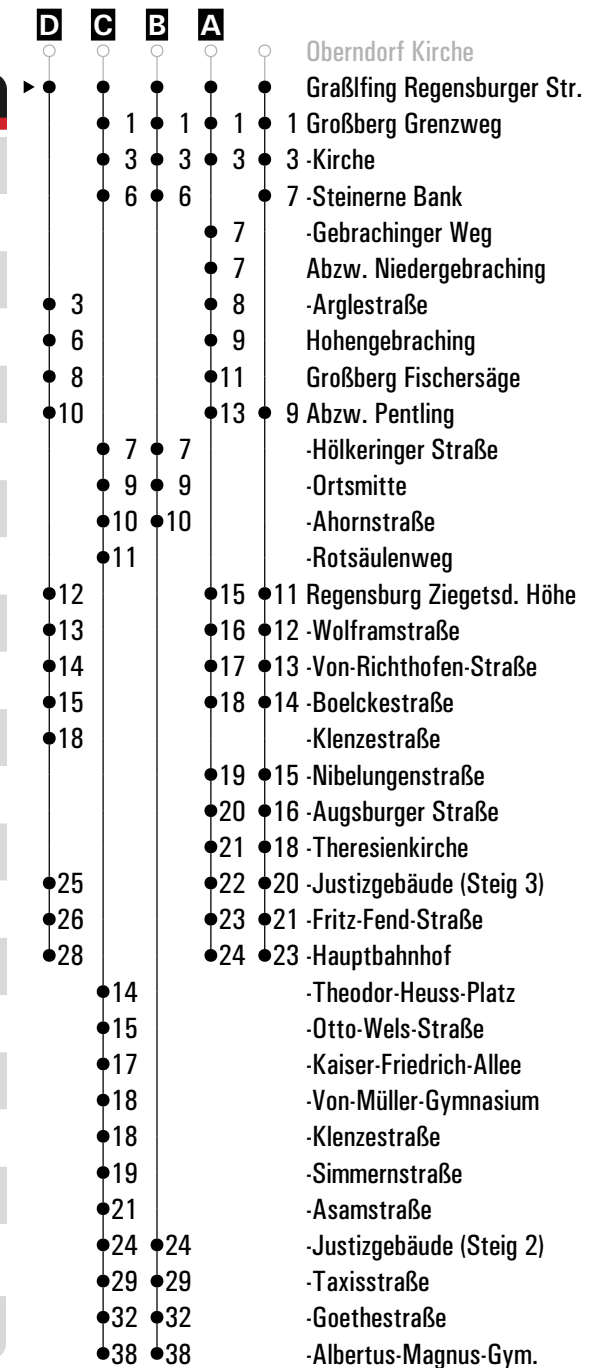
- A Seedorf
- Graßlfing B 16
- 1 1 Abzw. Niedergebraching
- 3 3 -Arglestraße
- 6 6 Hohengebraching
- 8 8 Großberg Fischersäge
- 10 10 Abzw. Pentling
- 12 12 Regensburg Ziegetsd. Höhe
- 13 13 -Wolframstraße
- 14 14 -Von-Richthofen-Straße
- 15 15 -Boelckestraße
- 16 -Nibelungenstraße (Steig 1)
- 18 -Klenzestraße
- 16 -Nibelungenstraße (Steig 2)
- 17 -Augsburger Straße
- 18 -Theresienkirche
- 20 -Justizgebäude (Steig 3)
- 21 -Fritz-Fend-Straße
- 22 -Hauptbahnhof
- 25 -Justizgebäude (Steig 2)
- 30 -Taxisstraße
- 32 -Goethestraße
- 38 -Albertus-Magnus-Gym.

Am 24.12. und 31.12. Verkehr wie an Samstagen falls diese Tage nicht auf einen Sonntag fallen. Einschränkungen hierzu entnehmen. Gültig ab 10.09.2024  
Sie bitte der Tagespresse oder unter [www.rvv.de](http://www.rvv.de)

**A** = fährt A      **s** = nur an Schultagen      **sf** = nur an schulfreien Tagen

	Montag - Freitag				Samstag				Sonn-/Feiertag				
05	54												
06	34	59											
07	04 <sub>S</sub> <sup>B</sup>	06 <sub>S</sub> <sup>C</sup>	07 <sub>S</sub> <sup>D</sup>	38									
08	38				38				38				
09	38				38								
10	38												
11	38 <sup>S</sup>				38								
12	38								38				
13	38				38								
14	38				38								
15	38												
16	38				38				38				
17	38												
18	38				38								
19	38												
20	38				38				38				
21	38				38								
22	38 <sup>FR</sup>				38				38 <sup>A</sup>				
23													
00	08 <sup>A</sup> <sub>FR</sub>				08 <sup>A</sup>								

Fahrwege mit Fahrzeit in Minuten



Am 24.12. und 31.12. Verkehr wie an Samstagen falls diese Tage nicht auf einen Sonntag fallen. Einschränkungen Gültig ab 10.09.2024  
 hierzu entnehmen Sie bitte der Tagespresse oder unter [www.rvv.de](http://www.rvv.de)

**A - D** = Fahrwege      **S** = nur an Schultagen      **FR** = nur freitags

	Montag - Freitag				Samstag				Sonn-/Feiertag				
05	55												
06	35												
07	00	05 <sup>B</sup> <sub>S</sub>	07 <sup>C</sup> <sub>S</sub>	39									
08	39				39				39				
09	39				39								
10	39												
11	39 <sup>S</sup>				39								
12	39								39				
13	39				39								
14	39				39								
15	39												
16	39				39				39				
17	39												
18	39				39								
19	39												
20	39				39				39				
21	39				39								
22	39 <sup>FR</sup>				39				39 <sup>A</sup>				
23													
00	09 <sup>A</sup> <sub>FR</sub>				09 <sup>A</sup>								

Fahrwege mit Fahrzeit in Minuten

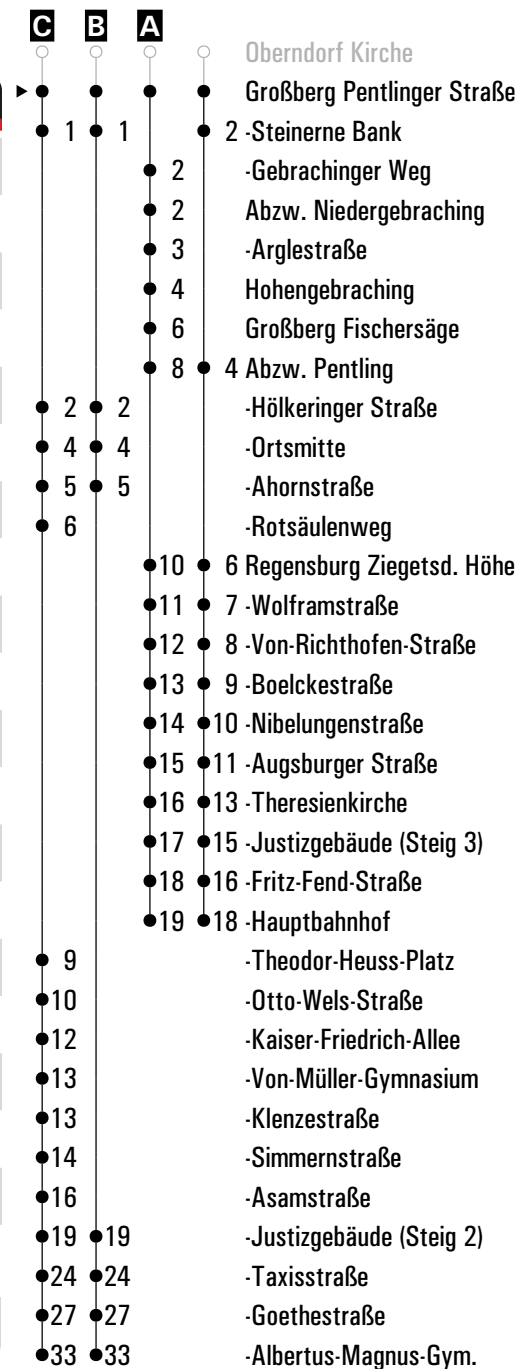


Am 24.12. und 31.12. Verkehr wie an Samstagen falls diese Tage nicht auf einen Sonntag fallen. Einschränkungen hierzu Gültig ab 10.09.2024 entnehmen Sie bitte der Tagespresse oder unter [www.rvv.de](http://www.rvv.de)

**A - C** = Fahrwege      **S** = nur an Schultagen      **FR** = nur freitags



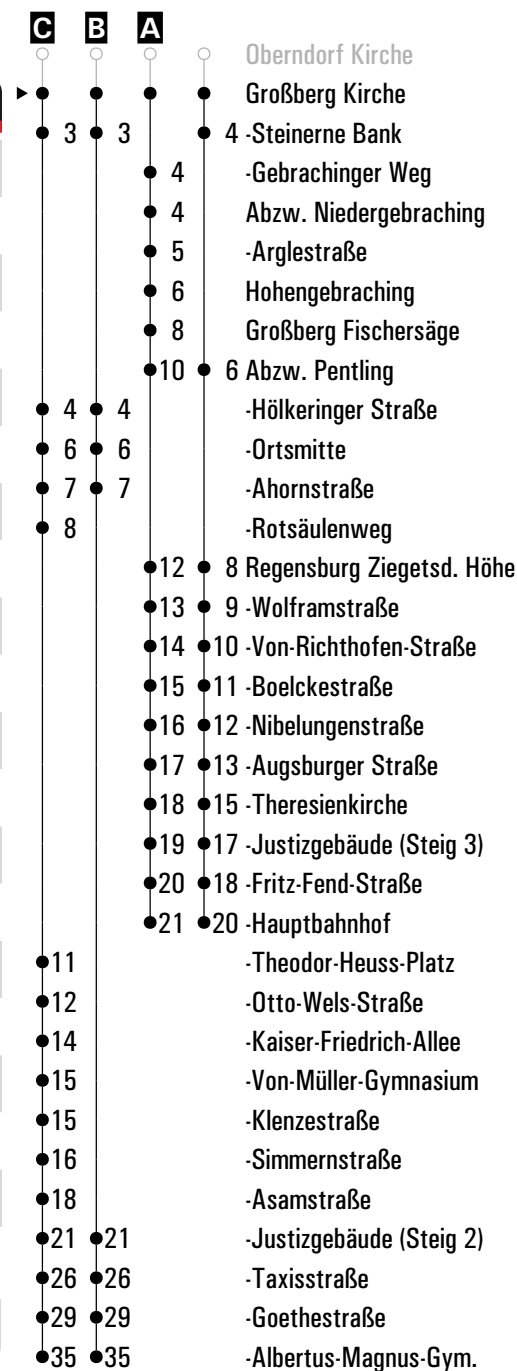
Uhrzeit	Montag - Freitag				Samstag				Sonn-/Feiertag			
05	59											
06	39											
07	04	09 <sup>B</sup> <sub>S</sub>	11 <sup>C</sup> <sub>S</sub>	43								
08	43				43				43			
09	43				43							
10	43											
11	43 <sup>S</sup>				43							
12	43								43			
13	43				43							
14	43				43							
15	43											
16	43				43				43			
17	43											
18	43				43							
19	43											
20	43				43				43			
21	43				43							
22	43 <sup>FR</sup>				43				43 <sup>A</sup>			
23												
00	13 <sup>A</sup> <sub>FR</sub>				13 <sup>A</sup>							



Am 24.12. und 31.12. Verkehr wie an Samstagen falls diese Tage nicht auf einen Sonntag fallen. Einschränkungen hierzu Gültig ab 10.09.2024 entnehmen Sie bitte der Tagespresse oder unter [www.rvv.de](http://www.rvv.de)

**A - C** = Fahrwege      **S** = nur an Schultagen      **FR** = nur freitags

Uhrzeit	Montag - Freitag				Samstag				Sonn-/Feiertag				
05	57												
06	37												
07	02	07 <sup>B</sup> <sub>S</sub>	09 <sup>C</sup> <sub>S</sub>	41									
08	41				41				41				
09	41				41								
10	41												
11	41 <sup>S</sup>				41								
12	41								41				
13	41				41								
14	41				41								
15	41												
16	41				41				41				
17	41												
18	41				41								
19	41												
20	41				41				41				
21	41				41								
22	41 <sup>FR</sup>				41				41 <sup>A</sup>				
23													
00	11 <sup>A</sup> <sub>FR</sub>				11 <sup>A</sup>								



Am 24.12. und 31.12. Verkehr wie an Samstagen falls diese Tage nicht auf einen Sonntag fallen. Einschränkungen hierzu Gültig ab 10.09.2024 entnehmen Sie bitte der Tagespresse oder unter [www.rvv.de](http://www.rvv.de)

**A - C** = Fahrwege      **S** = nur an Schultagen      **FR** = nur freitags

	Montag - Freitag				Samstag				Sonn-/Feiertag			
05												
06	01	41										
07	06	10 <sup>A</sup> <sub>S</sub>	12 <sup>B</sup> <sub>S</sub>	44								
08	45				45				45			
09	45				45							
10	45											
11	45 <sup>S</sup>				45							
12	45								45			
13	45				45							
14	45				45							
15	45											
16	45				45				45			
17	45											
18	45				45							
19	45											
20	45				45				45			
21	45				45							
22	45 <sup>FR</sup>				45							
23												



Am 24.12. und 31.12. Verkehr wie an Samstagen falls diese Tage nicht auf einen Sonntag fallen. Einschränkungen hierzu entnehmen Sie bitte der Tagespresse oder unter [www.rvv.de](http://www.rvv.de) Gültig ab 10.09.2024

**A - B** = Fahrwege      **S** = nur an Schultagen      **FR** = nur freitags

Haltestelle	Montag - Freitag	Samstag	Sonn-/Feiertag
	<b>FR</b>		
Großberg Gebrachinger Weg	00:15	00:15	22:45
Abzw. Niedergebraching	00:15	00:15	22:45
Niedergebraching Arglestraße	00:16	00:16	22:46
Niedergebraching Köhlerweg	00:16	00:16	22:46
Hohengebraching	00:17	00:17	22:47
Großberg Fischersäge	00:19	00:19	22:49
Abzw. Pentling	00:21	00:21	22:51
Regensburg Ziegetsd. Höhe	00:23	00:23	22:53
Regensburg Wolframstraße	00:24	00:24	22:54
Rgbg Von-Richthofen-Straße	00:25	00:25	22:55
Regensburg Boelckestraße	00:26	00:26	22:56
Regensburg Nibelungenstraße	00:27	00:27	22:57
Regensburg Augsburg Str.	00:28	00:28	22:58
Regensburg Theresienkirche	00:29	00:29	22:59
Regensburg Justizgebäude	00:31	00:31	23:00
Regensburg Fritz-Fend-Straße	00:32	00:32	23:01
Regensburg Hauptbahnhof	00:33	00:33	23:02

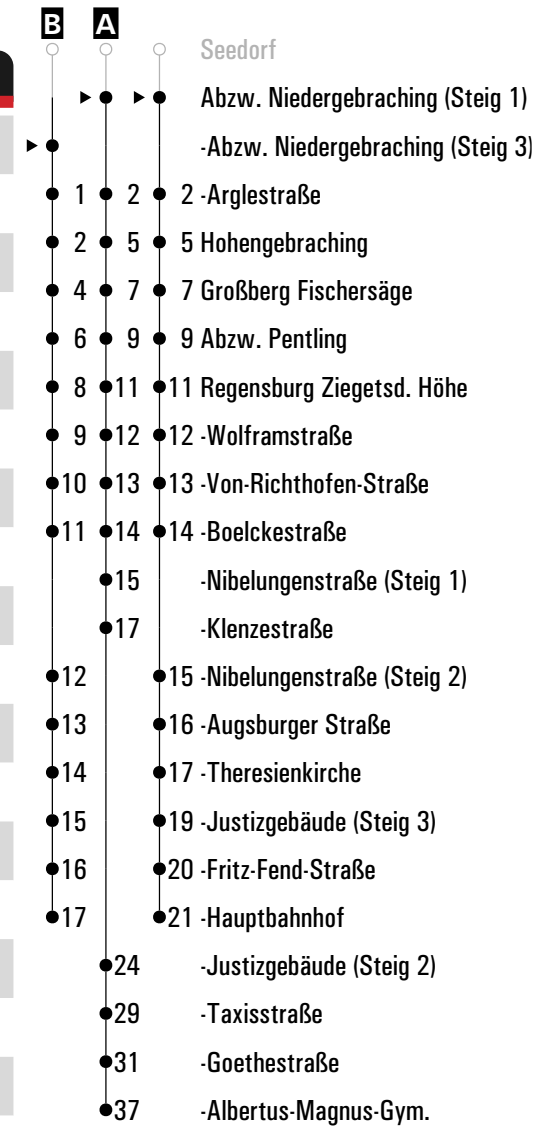
Am 24.12. und 31.12. Verkehr wie an Samstagen falls diese Tage nicht auf einen Sonntag fallen. Einschränkungen hierzu entnehmen Sie bitte der Tagespresse oder unter [www.rvv.de](http://www.rvv.de)

Gültig ab 10. September 2024

**FR** = nur freitags

	Montag - Freitag				Samstag				Sonn-/Feiertag				
06													
07	05	07 <sup>A</sup> <sub>S</sub>			08								
08	08				08								
09	08												
10					38				38				
11	38 <sup>sf</sup>												
12	08 <sup>S</sup>				38								
13													
14	08								38				
15					38								
16	08												
17	08				38								
18	08								38				
19	08				38								
20	08												
21													
22									45 <sup>B</sup> <sub>3</sub>				
23													
00	15 <sup>B</sup> <sub>FR</sub> <sub>3</sub>				15 <sup>B</sup> <sub>3</sub>								

Fahrwege mit Fahrzeit in Minuten



Am 24.12. und 31.12. Verkehr wie an Samstagen falls diese Tage nicht auf einen Sonntag fallen. Einschränkungen hierzu entnehmen Sie bitte der Tagespresse oder unter [www.rvv.de](http://www.rvv.de) Gültig ab 10.09.2024

**A - B** = Fahrwege **3** = Abfahrt an Steig 3 **S** = nur an Schultagen **sf** = nur an schulfreien Tagen **FR** = nur freitags

## Ⓜ Abzw. Niedergebraching Steig 3 ▶ Rgbg. Albertus-Magnus-Gym.

	Montag - Freitag				Samstag				Sonn-/Feiertag				
06													
07	05 <sup>A</sup> <sub>1</sub>		07 <sup>B</sup> <sub>s</sub> <sup>1</sup>		08 <sup>A</sup> <sub>1</sub>								
08	08 <sup>A</sup> <sub>1</sub>				08 <sup>A</sup> <sub>1</sub>								
09	08 <sup>A</sup> <sub>1</sub>												
10					38 <sup>A</sup> <sub>1</sub>				38 <sup>A</sup> <sub>1</sub>				
11	38 <sup>A</sup> <sub>sf</sub> <sup>1</sup>												
12	08 <sup>A</sup> <sub>s</sub> <sup>1</sup>				38 <sup>A</sup> <sub>1</sub>								
13													
14	08 <sup>A</sup> <sub>1</sub>								38 <sup>A</sup> <sub>1</sub>				
15					38 <sup>A</sup> <sub>1</sub>								
16	08 <sup>A</sup> <sub>1</sub>												
17	08 <sup>A</sup> <sub>1</sub>				38 <sup>A</sup> <sub>1</sub>								
18	08 <sup>A</sup> <sub>1</sub>								38 <sup>A</sup> <sub>1</sub>				
19	08 <sup>A</sup> <sub>1</sub>				38 <sup>A</sup> <sub>1</sub>								
20	08 <sup>A</sup> <sub>1</sub>												
21													
22									45				
23													
00	15 <sup>FR</sup>				15								

Fahrwege mit Fahrzeit in Minuten



Am 24.12. und 31.12. Verkehr wie an Samstagen falls diese Tage nicht auf einen Sonntag fallen. Einschränkungen hierzu entnehmen Sie bitte der Tagespresse oder unter [www.rvv.de](http://www.rvv.de) Gültig ab 10.09.2024

**A - B** = Fahrwege **1** = Abfahrt an Steig 1 **s** = nur an Schultagen **sf** = nur an schulfreien Tagen **FR** = nur freitags

	Montag - Freitag				Samstag				Sonn-/Feiertag			
06												
07	07	09 <sup>A</sup> <sub>S</sub>	10 <sup>B</sup> <sub>S</sub>		10							
08	10				10							
09	10											
10					40				40			
11	40 <sup>sf</sup>											
12	10 <sup>s</sup>				40							
13												
14	10								40			
15					40							
16	10											
17	10				40							
18	10								40			
19	10				40							
20	10											
21												
22									46			
23												
00	16 <sup>FR</sup>				16							



Am 24.12. und 31.12. Verkehr wie an Samstagen falls diese Tage nicht auf einen Sonntag fallen. Einschränkungen hierzu entnehmen Sie bitte der Tagespresse oder unter [www.rvv.de](http://www.rvv.de) Gültig ab 10.09.2024

**A-B** = Fahrwege      **s** = nur an Schultagen      **sf** = nur an schulfreien Tagen      **FR** = nur freitags

	Montag - Freitag				Samstag				Sonn-/Feiertag			
06												
07	08	10 <sup>A</sup> <sub>S</sub>	11 <sup>B</sup> <sub>S</sub>		11							
08	11				11							
09	11											
10					41				41			
11	41 <sup>sf</sup>											
12	11 <sup>s</sup>				41							
13												
14	11								41			
15					41							
16	11											
17	11				41							
18	11								41			
19	11				41							
20	11											
21												
22									46			
23												
00	16 <sup>FR</sup>				16							



Am 24.12. und 31.12. Verkehr wie an Samstagen falls diese Tage nicht auf einen Sonntag fallen. Einschränkungen hierzu entnehmen Sie bitte der Tagespresse oder unter [www.rvv.de](http://www.rvv.de) Gültig ab 10.09.2024

**A-B** = Fahrwege      **s** = nur an Schultagen      **sf** = nur an schulfreien Tagen      **FR** = nur freitags



	Montag - Freitag				Samstag				Sonn-/Feiertag				
06													
07	10	12 <sup>A</sup> <sub>S</sub>	13 <sup>B</sup> <sub>S</sub>		13								
08	13				13								
09	13												
10					43				43				
11	43 <sup>sf</sup>												
12	13 <sup>s</sup>				43								
13													
14	13								43				
15					43								
16	13												
17	13				43								
18	13								43				
19	13				43								
20	13												
21													
22									47				
23													
00	17 <sup>FR</sup>				17								

Fahrwege mit Fahrzeit in Minuten



Am 24.12. und 31.12. Verkehr wie an Samstagen falls diese Tage nicht auf einen Sonntag fallen. Einschränkungen hierzu entnehmen Sie bitte der Tagespresse oder unter [www.rvv.de](http://www.rvv.de) Gültig ab 10.09.2024

**A-B** = Fahrwege      **s** = nur an Schultagen      **sf** = nur an schulfreien Tagen      **FR** = nur freitags

Fahrwege mit Fahrzeit in Minuten

Uhrzeit	Montag - Freitag				Samstag				Sonn-/Feiertag			
06												
07	12	14 <sup>A</sup> <sub>S</sub>	15 <sup>B</sup> <sub>S</sub>		15							
08	15				15							
09	15											
10					45				45			
11	45 <sup>sf</sup>											
12	15 <sup>s</sup>				45							
13												
14	15								45			
15					45							
16	15											
17	15				45							
18	15								45			
19	15				45							
20	15											
21												
22									49			
23												
00	19 <sup>FR</sup>				19							



Am 24.12. und 31.12. Verkehr wie an Samstagen falls diese Tage nicht auf einen Sonntag fallen. Einschränkungen hierzu entnehmen Sie bitte der Tagespresse oder unter [www.rvv.de](http://www.rvv.de) Gültig ab 10.09.2024

**A-B** = Fahrwege      **s** = nur an Schultagen      **sf** = nur an schulfreien Tagen      **FR** = nur freitags

Fahrwege mit Fahrzeit in Minuten

	Montag - Freitag					Samstag				Sonn-/Feiertag					
06	03	43													
07	08	14	16 <sup>A</sup> <sub>S</sub>	17 <sup>B</sup> <sub>S</sub>	47	17									
08	17	47				17	47					47			
09	17	47				47									
10	47					47						47			
11	47					47									
12	17 <sup>S</sup>	47				47						47			
13	47					47									
14	17	47				47						47			
15	47					47									
16	17	47				47						47			
17	17	47				47									
18	17	47				47						47			
19	17	47				47									
20	17	47				47						47			
21	47					47									
22	47 <sup>FR</sup>					47						51			
23															
00	21 <sup>FR</sup>					21									



Am 24.12. und 31.12. Verkehr wie an Samstagen falls diese Tage nicht auf einen Sonntag fallen. Einschränkungen hierzu entnehmen Sie bitte der Tagespresse oder unter [www.rvv.de](http://www.rvv.de) Gültig ab 10.09.2024

**A - B** = Fahrwege      **S** = nur an Schultagen      **FR** = nur freitags







	Montag - Freitag					Samstag					Sonn-/Feiertag						
05																	
06	05	45															
07	10	16	18 <sup>A</sup> <sub>S</sub>	19 <sup>B</sup> <sub>S</sub>	49		19										
08	19	49					19	49					49				
09	19	49					49										
10	49						49						49				
11	49						49										
12	19 <sup>S</sup>	49					49						49				
13	49						49										
14	19	49					49						49				
15	49						49										
16	19	49					49						49				
17	19	49					49										
18	19	49					49						49				
19	19	49					49										
20	19	49					49						49				
21	49						49										
22	49 <sup>FR</sup>						49						53				
23																	
00	23 <sup>FR</sup>						23										



Am 24.12. und 31.12. Verkehr wie an Samstagen falls diese Tage nicht auf einen Sonntag fallen. Einschränkungen hierzu entnehmen Sie bitte der Tagespresse oder unter [www.rvv.de](http://www.rvv.de) Gültig ab 10.09.2024

**A - B** = Fahrwege      **s** = nur an Schultagen      **FR** = nur freitags

**RVV 16** <sup>H</sup> Regensburg Wolframstraße  
 ▶ Rgbg. Albertus-Magnus-Gym.

	Montag - Freitag					Samstag					Sonn-/Feiertag					
05																
06	06	46														
07	11	17	19 <sup>A</sup> <sub>S</sub>	20 <sup>B</sup> <sub>S</sub>	50	20										
08	20	50				20	50					50				
09	20	50				50										
10	50					50						50				
11	50					50										
12	20 <sup>S</sup>	50				50						50				
13	50					50										
14	20	50				50						50				
15	50					50										
16	20	50				50						50				
17	20	50				50										
18	20	50				50						50				
19	20	50				50										
20	20	50				50						50				
21	50					50										
22	50 <sup>FR</sup>					50						54				
23																
00	24 <sup>FR</sup>					24										



Am 24.12. und 31.12. Verkehr wie an Samstagen falls diese Tage nicht auf einen Sonntag fallen. Einschränkungen hierzu entnehmen Sie bitte der Tagespresse oder unter [www.rvv.de](http://www.rvv.de) Gültig ab 10.09.2024

**A - B** = Fahrwege      **s** = nur an Schultagen      **FR** = nur freitags



# RVV 16 <sup>®</sup> Rgbg Von-Richthofen-Straße ▶ Rgbg. Albertus-Magnus-Gym.

	Montag - Freitag					Samstag					Sonn-/Feiertag				
05															
06	07	47													
07	12	18	20 <sup>A</sup> <sub>S</sub>	21 <sup>B</sup> <sub>S</sub>	51	21									
08	21	51				21	51					51			
09	21	51				51									
10	51					51						51			
11	51					51									
12	21 <sup>S</sup>	51				51						51			
13	51					51									
14	21	51				51						51			
15	51					51									
16	21	51				51						51			
17	21	51				51									
18	21	51				51						51			
19	21	51				51									
20	21	51				51						51			
21	51					51									
22	51 <sup>FR</sup>					51						55			
23															
00	25 <sup>FR</sup>					25									

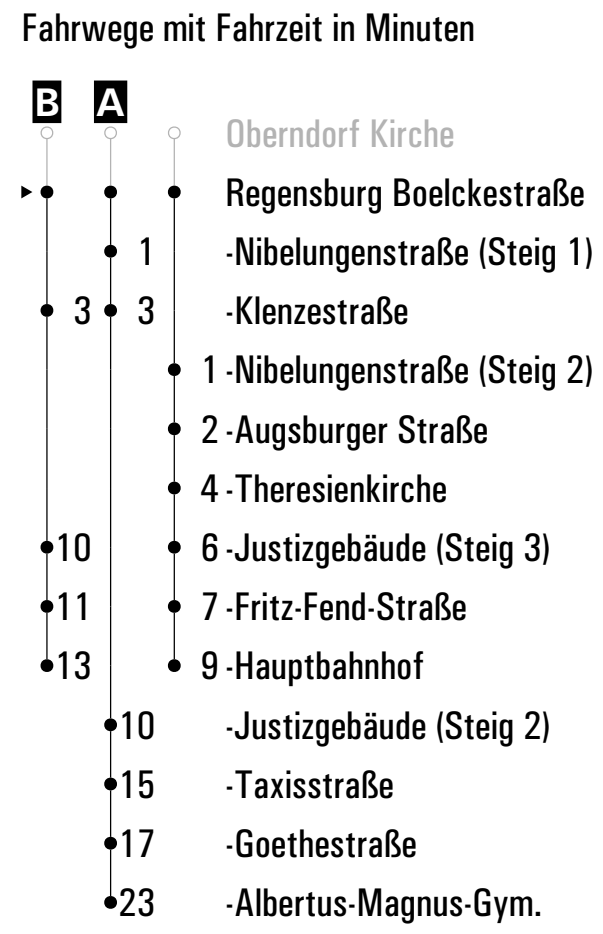


Am 24.12. und 31.12. Verkehr wie an Samstagen falls diese Tage nicht auf einen Sonntag fallen. Einschränkungen hierzu entnehmen Sie bitte der Tagespresse oder unter [www.rvv.de](http://www.rvv.de) Gültig ab 10.09.2024

**A-B** = Fahrwege      **s** = nur an Schultagen      **FR** = nur freitags

**RVV 16** <sup>H</sup> Regensburg Boelckestraße  
 ▶ Rgbg. Albertus-Magnus-Gym.

	Montag - Freitag					Samstag					Sonn-/Feiertag				
05															
06	08	48													
07	13	19	21 <sup>A</sup> <sub>S</sub>	22 <sup>B</sup> <sub>S</sub>	52		22								
08	22	52					22	52					52		
09	22	52					52								
10	52						52						52		
11	52						52								
12	22 <sup>S</sup>	52					52						52		
13	52						52								
14	22	52					52						52		
15	52						52								
16	22	52					52						52		
17	22	52					52								
18	22	52					52						52		
19	22	52					52								
20	22	52					52						52		
21	52						52								
22	52 <sup>FR</sup>						52						56		
23															
00	26 <sup>FR</sup>						26								

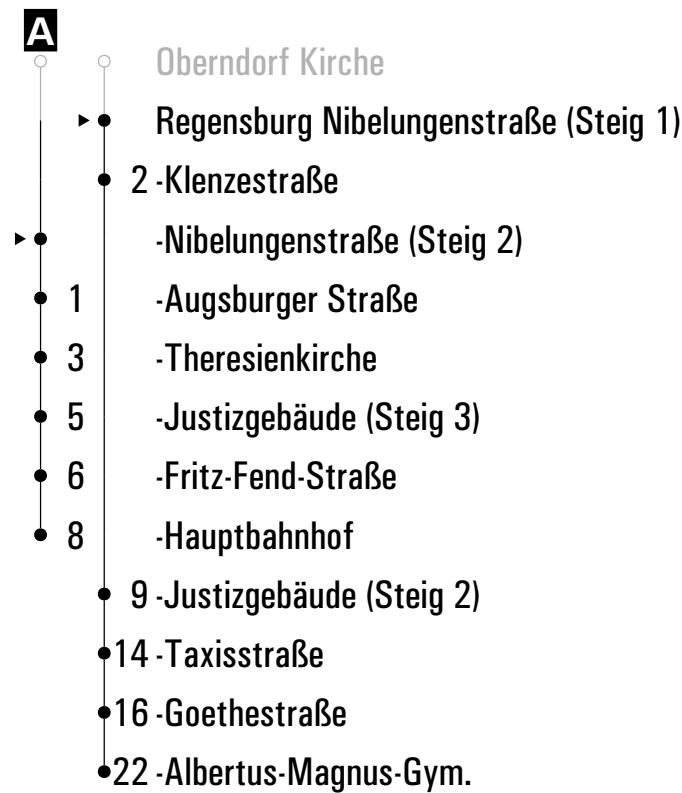


Am 24.12. und 31.12. Verkehr wie an Samstagen falls diese Tage nicht auf einen Sonntag fallen. Einschränkungen hierzu entnehmen Sie bitte der Tagespresse oder unter [www.rvv.de](http://www.rvv.de) Gültig ab 10.09.2024

**A - B** = Fahrwege      **s** = nur an Schultagen      **FR** = nur freitags

	Montag - Freitag				Samstag				Sonn-/Feiertag				
05													
06	09 <sup>2</sup> <sub>A</sub>	49 <sup>2</sup> <sub>A</sub>											
07	14 <sup>2</sup> <sub>A</sub>	20 <sup>2</sup> <sub>A</sub>	22 <sup>s</sup>	53 <sup>2</sup> <sub>A</sub>	23 <sup>2</sup> <sub>A</sub>								
08	23 <sup>2</sup> <sub>A</sub>	53 <sup>2</sup> <sub>A</sub>			23 <sup>2</sup> <sub>A</sub>	53 <sup>2</sup> <sub>A</sub>			53 <sup>2</sup> <sub>A</sub>				
09	23 <sup>2</sup> <sub>A</sub>	53 <sup>2</sup> <sub>A</sub>			53 <sup>2</sup> <sub>A</sub>								
10	53 <sup>2</sup> <sub>A</sub>				53 <sup>2</sup> <sub>A</sub>				53 <sup>2</sup> <sub>A</sub>				
11	53 <sup>2</sup> <sub>A</sub>				53 <sup>2</sup> <sub>A</sub>								
12	23 <sup>2</sup> <sub>s</sub> <sup>A</sup>	53 <sup>2</sup> <sub>A</sub>			53 <sup>2</sup> <sub>A</sub>				53 <sup>2</sup> <sub>A</sub>				
13	53 <sup>2</sup> <sub>A</sub>				53 <sup>2</sup> <sub>A</sub>								
14	23 <sup>2</sup> <sub>A</sub>	53 <sup>2</sup> <sub>A</sub>			53 <sup>2</sup> <sub>A</sub>				53 <sup>2</sup> <sub>A</sub>				
15	53 <sup>2</sup> <sub>A</sub>				53 <sup>2</sup> <sub>A</sub>								
16	23 <sup>2</sup> <sub>A</sub>	53 <sup>2</sup> <sub>A</sub>			53 <sup>2</sup> <sub>A</sub>				53 <sup>2</sup> <sub>A</sub>				
17	23 <sup>2</sup> <sub>A</sub>	53 <sup>2</sup> <sub>A</sub>			53 <sup>2</sup> <sub>A</sub>								
18	23 <sup>2</sup> <sub>A</sub>	53 <sup>2</sup> <sub>A</sub>			53 <sup>2</sup> <sub>A</sub>				53 <sup>2</sup> <sub>A</sub>				
19	23 <sup>2</sup> <sub>A</sub>	53 <sup>2</sup> <sub>A</sub>			53 <sup>2</sup> <sub>A</sub>								
20	23 <sup>2</sup> <sub>A</sub>	53 <sup>2</sup> <sub>A</sub>			53 <sup>2</sup> <sub>A</sub>				53 <sup>2</sup> <sub>A</sub>				
21	53 <sup>2</sup> <sub>A</sub>				53 <sup>2</sup> <sub>A</sub>								
22	53 <sup>2</sup> <sub>FR</sub> <sup>A</sup>				53 <sup>2</sup> <sub>A</sub>				57 <sup>2</sup> <sub>A</sub>				
23													
00	27 <sup>2</sup> <sub>FR</sub> <sup>A</sup>				27 <sup>2</sup> <sub>A</sub>								

Fahrwege mit Fahrzeit in Minuten

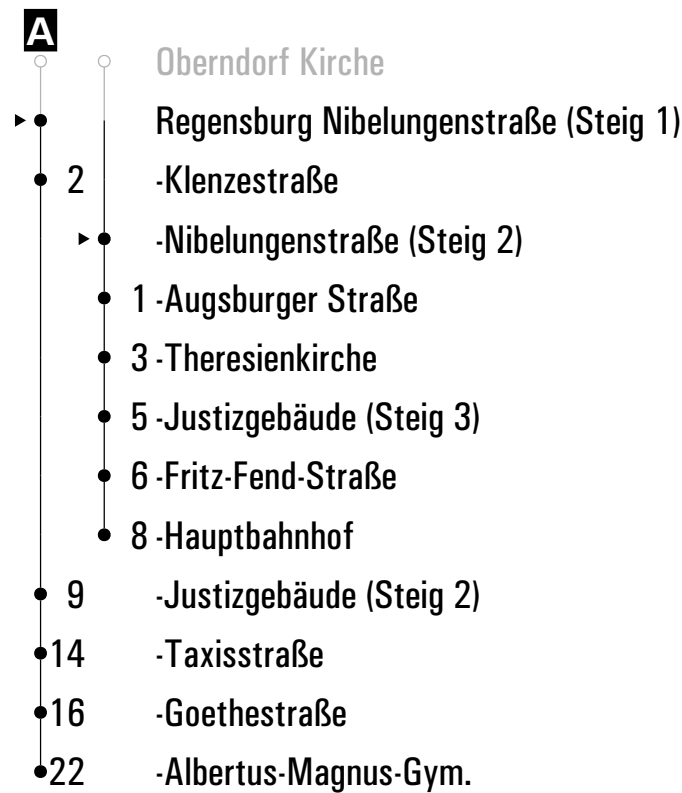


Am 24.12. und 31.12. Verkehr wie an Samstagen falls diese Tage nicht auf einen Sonntag fallen. Einschränkungen hierzu entnehmen Sie bitte der Tagespresse oder unter [www.rvv.de](http://www.rvv.de) Gültig ab 10.09.2024

**A** = fährt A      **2** = Abfahrt an Steig 2      **s** = nur an Schultagen      **FR** = nur freitags

	Montag - Freitag				Samstag				Sonn-/Feiertag				
05													
06	09	49											
07	14	20	22 <sup>1</sup> <sub>s</sub> <sup>A</sup>	53	23								
08	23	53			23	53			53				
09	23	53			53								
10	53				53				53				
11	53				53								
12	23 <sup>s</sup>	53			53				53				
13	53				53								
14	23	53			53				53				
15	53				53								
16	23	53			53				53				
17	23	53			53								
18	23	53			53				53				
19	23	53			53								
20	23	53			53				53				
21	53				53								
22	53 <sup>FR</sup>				53				57				
23													
00	27 <sup>FR</sup>				27								

Fahrwege mit Fahrzeit in Minuten



Am 24.12. und 31.12. Verkehr wie an Samstagen falls diese Tage nicht auf einen Sonntag fallen. Einschränkungen hierzu entnehmen Sie bitte der Tagespresse oder unter [www.rvv.de](http://www.rvv.de) Gültig ab 10.09.2024

**A** = fährt A      **1** = Abfahrt an Steig 1      **s** = nur an Schultagen      **FR** = nur freitags



Montag - Freitag

05																						
06																						
07	24 <sup>s</sup>																					
08																						
09																						
10																						
11																						

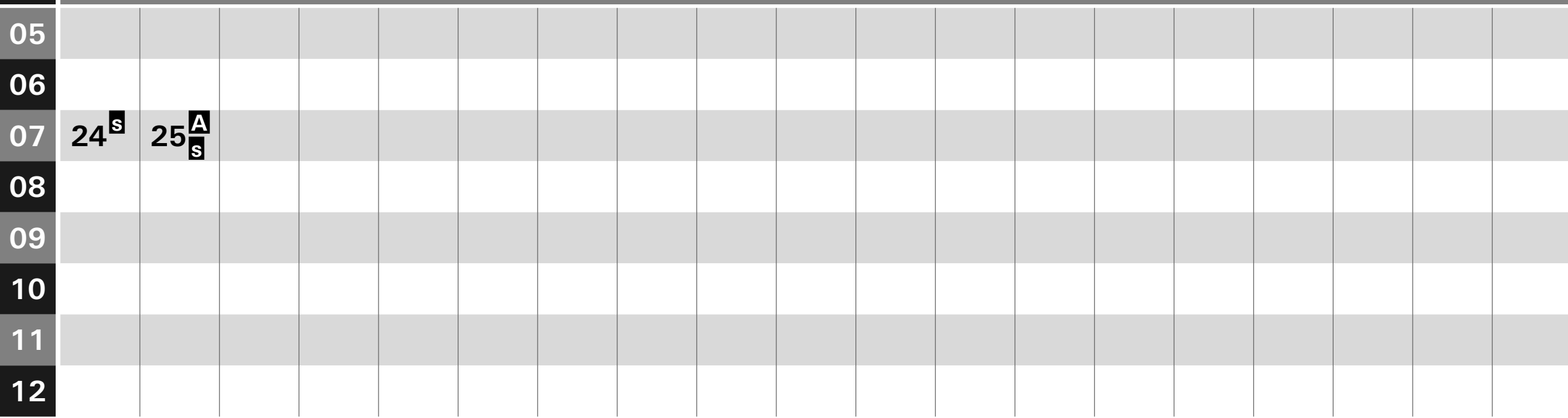
- Fahrwege mit Fahrzeit in Minuten
- Bad Abbach Heidfeld
  - ▶ ● Rgbg. Von-Müller-Gymnasium
  - 0 -Klenzestraße
  - 1 -Simmernstraße
  - 3 -Asamstraße
  - 6 -Justizgebäude
  - 11 -Taxisstraße
  - 14 -Goethestraße
  - 20 -Albertus-Magnus-Gym.

Am 24.12. und 31.12. Verkehr wie an Samstagen falls diese Tage nicht auf einen Sonntag fallen. Einschränkungen hierzu entnehmen Sie Gültig ab 10.09.2024 bitte der Tagespresse oder unter [www.rvv.de](http://www.rvv.de)

**s** = nur an Schultagen



**Montag - Freitag**



Fahrwege mit Fahrzeit in Minuten

- A** ● Bad Abbach Frauenbrunnlstr.
- Regensburg Klenzestraße
- 7 -Justizgebäude (Steig 3)
- 8 -Fritz-Fend-Straße
- 10 -Hauptbahnhof
- 7 -Justizgebäude (Steig 2)
- 12 -Taxisstraße
- 14 -Goethestraße
- 20 -Albertus-Magnus-Gym.

Am 24.12. und 31.12. Verkehr wie an Samstagen falls diese Tage nicht auf einen Sonntag fallen. Einschränkungen hierzu entnehmen. Gültig ab 10.09.2024  
 Sie bitte der Tagespresse oder unter [www.rvv.de](http://www.rvv.de)

**A** = fährt A      **s** = nur an Schultagen



	Montag - Freitag				Samstag				Sonn-/Feiertag				
06	10	50											
07	15	21	54		24								
08	24	54			24	54			54				
09	24	54			54								
10	54				54				54				
11	54				54								
12	24 <sup>s</sup>	54			54				54				
13	54				54								
14	24	54			54				54				
15	54				54								
16	24	54			54				54				
17	24	54			54								
18	24	54			54				54				
19	24	54			54								
20	24	54			54				54				
21	54				54								
22	54 <sup>FR</sup>				54				58				
23													
00	28 <sup>FR</sup>				28								

Fahrwege mit Fahrzeit in Minuten

- Oberndorf Kirche
- ▶ ● Regensburg Augsburger Str.
- 2 -Theresienkirche
- 4 -Justizgebäude
- 5 -Fritz-Fend-Straße
- 7 -Hauptbahnhof

Am 24.12. und 31.12. Verkehr wie an Samstagen falls diese Tage nicht auf einen Sonntag fallen. Einschränkungen hierzu entnehmen Sie bitte der Tagespresse oder unter [www.rvv.de](http://www.rvv.de) Gültig ab 10.09.2024

**s** = nur an Schultagen      **FR** = nur freitags



	Montag - Freitag				Samstag				Sonn-/Feiertag				
06	11	51											
07	17	23	56		25								
08	25	55			25	55			55				
09	25	55			55								
10	55				55				55				
11	55				55								
12	25 <sup>s</sup>	55			55				55				
13	55				55								
14	25	55			55				55				
15	55				55								
16	25	55			55				55				
17	25	55			55								
18	25	55			55				55				
19	25	55			55								
20	25	55			55				55				
21	55				55								
22	55 <sup>FR</sup>				55				59				
23													
00	29 <sup>FR</sup>				29								

Fahrwege mit Fahrzeit in Minuten

- Oberndorf Kirche
- ▶ ● Regensburg Theresienkirche
- 2 -Justizgebäude
- 3 -Fritz-Fend-Straße
- 5 -Hauptbahnhof

Am 24.12. und 31.12. Verkehr wie an Samstagen falls diese Tage nicht auf einen Sonntag fallen. Einschränkungen hierzu entnehmen Sie Gültig ab 10.09.2024 bitte der Tagespresse oder unter [www.rvv.de](http://www.rvv.de)

**s** = nur an Schultagen

**FR** = nur freitags



**Montag - Freitag**

05																						
06																						
07	20 <sup>s</sup>																					
08																						
09																						
10																						
11																						
12																						

Fahrwege mit Fahrzeit in Minuten

- Bad Abbach Heidfeld
- ● Regensburg Theodor-Heuss-Platz
- 1 -Otto-Wels-Straße
- 3 -Kaiser-Friedrich-Allee
- 4 -Von-Müller-Gymnasium
- 4 -Klenzestraße
- 5 -Simmernstraße
- 7 -Asamstraße
- 10 -Justizgebäude
- 15 -Taxisstraße
- 18 -Goethestraße
- 24 -Albertus-Magnus-Gym.

Am 24.12. und 31.12. Verkehr wie an Samstagen falls diese Tage nicht auf einen Sonntag fallen. Einschränkungen hierzu entnehmen Gültig ab 10.09.2024 Sie bitte der Tagespresse oder unter [www.rvv.de](http://www.rvv.de)

**s** = nur an Schultagen



Montag - Freitag

05																					
06																					
07	21 <sup>s</sup>																				
08																					
09																					
10																					
11																					
12																					

Fahrwege mit Fahrzeit in Minuten

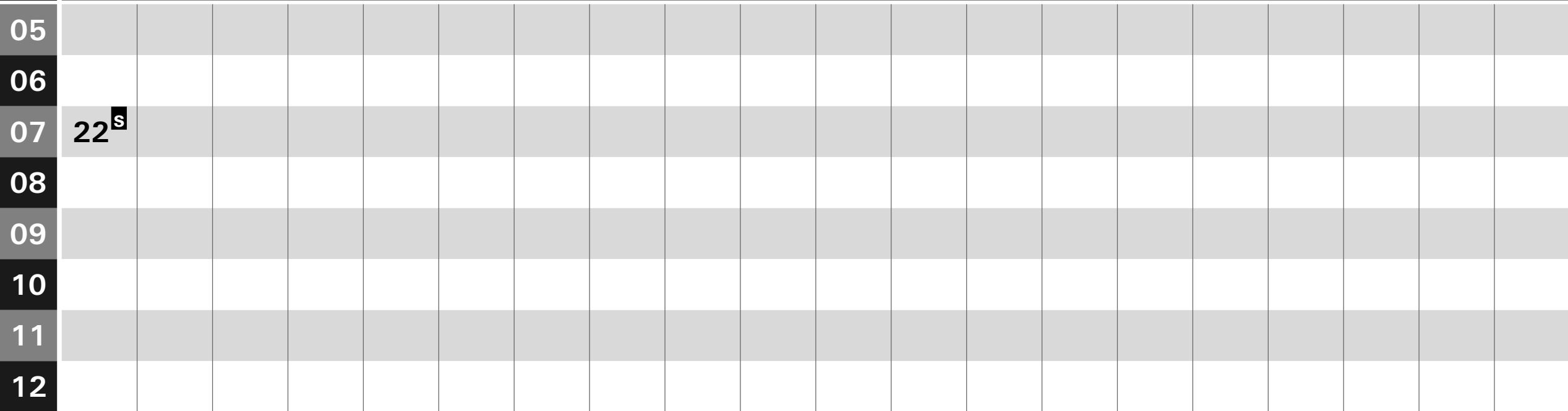
- Bad Abbach Heidfeld
- ▶ ● Regensburg Otto-Wels-Straße
- 2 -Kaiser-Friedrich-Allee
- 3 -Von-Müller-Gymnasium
- 3 -Klenzestraße
- 4 -Simmernstraße
- 6 -Asamstraße
- 9 -Justizgebäude
- 14 -Taxisstraße
- 17 -Goethestraße
- 23 -Albertus-Magnus-Gym.

Am 24.12. und 31.12. Verkehr wie an Samstagen falls diese Tage nicht auf einen Sonntag fallen. Einschränkungen hierzu entnehmen Sie Gültig ab 10.09.2024 bitte der Tagespresse oder unter [www.rvv.de](http://www.rvv.de)

**s** = nur an Schultagen



**Montag - Freitag**



Fahrwege mit Fahrzeit in Minuten

- Bad Abbach Heidfeld
- ▶ ● Regensburg Ludwig-Erhard-Straße
- 1 -Kaiser-Friedrich-Allee
- 2 -Von-Müller-Gymnasium
- 2 -Klenzestraße
- 3 -Simmernstraße
- 5 -Asamstraße
- 8 -Justizgebäude
- 13 -Taxisstraße
- 16 -Goethestraße
- 22 -Albertus-Magnus-Gym.

Am 24.12. und 31.12. Verkehr wie an Samstagen falls diese Tage nicht auf einen Sonntag fallen. Einschränkungen hierzu entnehmen Gültig ab 10.09.2024  
 Sie bitte der Tagespresse oder unter [www.rvv.de](http://www.rvv.de)

**s** = nur an Schultagen



**Montag - Freitag**

05																				
06																				
07	23 <sup>s</sup>																			
08																				
09																				
10																				
11																				

Fahrwege mit Fahrzeit in Minuten

- Bad Abbach Heidfeld
- ▶ ● Regensburg Kaiser-Friedrich-Allee
- 1 -Von-Müller-Gymnasium
- 1 -Klenzestraße
- 2 -Simmernstraße
- 4 -Asamstraße
- 7 -Justizgebäude
- 12 -Taxisstraße
- 15 -Goethestraße
- 21 -Albertus-Magnus-Gym.

Am 24.12. und 31.12. Verkehr wie an Samstagen falls diese Tage nicht auf einen Sonntag fallen. Einschränkungen hierzu entnehmen Sie bitte der Tagespresse oder unter [www.rvv.de](http://www.rvv.de) Gültig ab 10.09.2024

**s** = nur an Schultagen



**Montag - Freitag**

05

06

07 24<sup>s</sup>

08

09

10

11

Fahrwege mit Fahrzeit in Minuten

- Bad Abbach Heidfeld
- ▶ ● Regensburg Klenzestraße
- 1 -Simmernstraße
- 3 -Asamstraße
- 6 -Justizgebäude
- 11 -Taxisstraße
- 14 -Goethestraße
- 20 -Albertus-Magnus-Gym.

Am 24.12. und 31.12. Verkehr wie an Samstagen falls diese Tage nicht auf einen Sonntag fallen. Einschränkungen hierzu entnehmen Sie bitte der Tagespresse oder unter [www.rvv.de](http://www.rvv.de) Gültig ab 10.09.2024

**s** = nur an Schultagen

Montag - Freitag

05																					
06																					
07	25 <sup>s</sup>																				
08																					
09																					
10																					
11																					

Fahrwege mit Fahrzeit in Minuten

- Bad Abbach Heidfeld
- ▶ ● Regensburg Simmernstraße
- 2-Asamstraße
- 5-Justizgebäude
- 10-Taxisstraße
- 13-Goethestraße
- 19-Albertus-Magnus-Gym.

Am 24.12. und 31.12. Verkehr wie an Samstagen falls diese Tage nicht auf einen Sonntag fallen. Einschränkungen hierzu entnehmen Sie Gültig ab 10.09.2024 bitte der Tagespresse oder unter [www.rvv.de](http://www.rvv.de)

**s** = nur an Schultagen





	Montag - Freitag							Samstag	Sonn-/Feiertag	
06	13	53								
07	19	25	28 <sup>2A</sup> <sub>S</sub>	30 <sup>2A</sup> <sub>S</sub>	31 <sup>2A</sup> <sub>S</sub>	32 <sup>S</sup>	58	27		
08	27	57						27	57	57
09	27	57						57		
10	57							57		57
11	57							57		
12	27 <sup>S</sup>	57						57		57
13	57							57		
14	27	57						57		57
15	57							57		
16	27	57						57		57
17	27	57						57		
18	27	57						57		57
19	27	57						57		
20	27	57						57		57
21	57							57		
22	57 <sup>FR</sup>							57		
23										00
00	31 <sup>FR</sup>							31		

Fahrwege mit Fahrzeit in Minuten

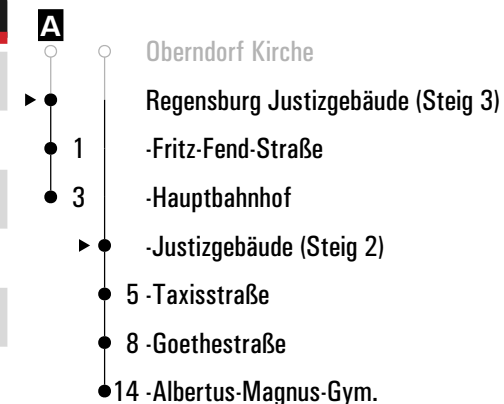


Am 24.12. und 31.12. Verkehr wie an Samstagen falls diese Tage nicht auf einen Sonntag fallen. Einschränkungen hierzu entnehmen Sie bitte der Tagespresse oder unter [www.rvv.de](http://www.rvv.de) Gültig ab 10.09.2024

**A** = fährt A      **2** = Abfahrt an Steig 2      **S** = nur an Schultagen      **FR** = nur freitags

	Montag - Freitag							Samstag	Sonn-/Feiertag	
06	13 <sup>3</sup> <sub>A</sub>	53 <sup>3</sup> <sub>A</sub>								
07	19 <sup>3</sup> <sub>A</sub>	25 <sup>3</sup> <sub>A</sub>	28 <sup>s</sup>	30 <sup>s</sup>	31 <sup>s</sup>	32 <sup>3</sup> <sub>s</sub> <sup>A</sup>	58 <sup>3</sup> <sub>A</sub>	27 <sup>3</sup> <sub>A</sub>		
08	27 <sup>3</sup> <sub>A</sub>	57 <sup>3</sup> <sub>A</sub>						27 <sup>3</sup> <sub>A</sub>	57 <sup>3</sup> <sub>A</sub>	57 <sup>3</sup> <sub>A</sub>
09	27 <sup>3</sup> <sub>A</sub>	57 <sup>3</sup> <sub>A</sub>						57 <sup>3</sup> <sub>A</sub>		
10	57 <sup>3</sup> <sub>A</sub>							57 <sup>3</sup> <sub>A</sub>		57 <sup>3</sup> <sub>A</sub>
11	57 <sup>3</sup> <sub>A</sub>							57 <sup>3</sup> <sub>A</sub>		
12	27 <sup>3</sup> <sub>s</sub> <sup>A</sup>	57 <sup>3</sup> <sub>A</sub>						57 <sup>3</sup> <sub>A</sub>		57 <sup>3</sup> <sub>A</sub>
13	57 <sup>3</sup> <sub>A</sub>							57 <sup>3</sup> <sub>A</sub>		
14	27 <sup>3</sup> <sub>A</sub>	57 <sup>3</sup> <sub>A</sub>						57 <sup>3</sup> <sub>A</sub>		57 <sup>3</sup> <sub>A</sub>
15	57 <sup>3</sup> <sub>A</sub>							57 <sup>3</sup> <sub>A</sub>		
16	27 <sup>3</sup> <sub>A</sub>	57 <sup>3</sup> <sub>A</sub>						57 <sup>3</sup> <sub>A</sub>		57 <sup>3</sup> <sub>A</sub>
17	27 <sup>3</sup> <sub>A</sub>	57 <sup>3</sup> <sub>A</sub>						57 <sup>3</sup> <sub>A</sub>		
18	27 <sup>3</sup> <sub>A</sub>	57 <sup>3</sup> <sub>A</sub>						57 <sup>3</sup> <sub>A</sub>		57 <sup>3</sup> <sub>A</sub>
19	27 <sup>3</sup> <sub>A</sub>	57 <sup>3</sup> <sub>A</sub>						57 <sup>3</sup> <sub>A</sub>		
20	27 <sup>3</sup> <sub>A</sub>	57 <sup>3</sup> <sub>A</sub>						57 <sup>3</sup> <sub>A</sub>		57 <sup>3</sup> <sub>A</sub>
21	57 <sup>3</sup> <sub>A</sub>							57 <sup>3</sup> <sub>A</sub>		
22	57 <sup>3</sup> <sub>FR</sub> <sup>A</sup>							57 <sup>3</sup> <sub>A</sub>		
23										00 <sup>3</sup> <sub>A</sub>
00	31 <sup>3</sup> <sub>FR</sub> <sup>A</sup>							31 <sup>3</sup> <sub>A</sub>		

Fahrwege mit Fahrzeit in Minuten



Am 24.12. und 31.12. Verkehr wie an Samstagen falls diese Tage nicht auf einen Sonntag fallen. Einschränkungen hierzu entnehmen Sie bitte der Tagespresse oder unter [www.rvv.de](http://www.rvv.de) Gültig ab 10.09.2024

**A** = fährt A      **3** = Abfahrt an Steig 3      **s** = nur an Schultagen      **FR** = nur freitags



**Montag - Freitag**

05																			
06																			
07	33 <sup>s</sup>	35 <sup>s</sup>	36 <sup>s</sup>																
08																			
09																			
10																			
11																			

Fahrwege mit Fahrzeit in Minuten

- Seedorf
- ▶ ● Regensburg Taxisstraße
- 3 -Goethestraße
- 9 -Albertus-Magnus-Gym.

Am 24.12. und 31.12. Verkehr wie an Samstagen falls diese Tage nicht auf einen Sonntag fallen. Einschränkungen hierzu entnehmen Sie Gültig ab 10.09.2024 bitte der Tagespresse oder unter [www.rvv.de](http://www.rvv.de)

**s** = nur an Schultagen



**Montag - Freitag**

05																				
06																				
07	36 <sup>s</sup>	38 <sup>s</sup>																		
08																				
09																				
10																				
11																				
12																				
13																				
14																				
15																				
16																				
17																				
18																				
19																				
20																				



Am 24.12. und 31.12. Verkehr wie an Samstagen falls diese Tage nicht auf einen Sonntag fallen. Einschränkungen hierzu entnehmen Sie Gültig ab 10.09.2024 bitte der Tagespresse oder unter [www.rvv.de](http://www.rvv.de)

**s** = nur an Schultagen



**Montag - Freitag**

05																					
06																					
07	36 <sup>s</sup>	38 <sup>s</sup>																			
08																					
09																					
10																					
11																					

Fahrwege mit Fahrzeit in Minuten



Am 24.12. und 31.12. Verkehr wie an Samstagen falls diese Tage nicht auf einen Sonntag fallen. Einschränkungen hierzu entnehmen Sie bitte der Tagespresse oder unter [www.rvv.de](http://www.rvv.de) Gültig ab 10.09.2024

**s** = nur an Schultagen

**RVV 16** <sup>H</sup> Regensburg Fritz-Fend-Straße  
 ▶ Regensburg Hauptbahnhof

	Montag - Freitag					Samstag					Sonn-/Feiertag				
05															
06	14	54													
07	20	26	33 <sup>s</sup>	59		28									
08	28	58				28	58				58				
09	28	58				58									
10	58					58					58				
11	58					58									
12	28 <sup>s</sup>	58				58					58				
13	58					58									
14	28	58				58					58				
15	58					58									
16	28	58				58					58				
17	28	58				58									
18	28	58				58					58				
19	28	58				58									
20	28	58				58					58				
21	58					58									
22	58 <sup>FR</sup>					58									
23											01				
00	32 <sup>FR</sup>					32									

Fahrwege mit Fahrzeit in Minuten  
 ○ Oberndorf Kirche  
 ▶ Regensburg Fritz-Fend-Straße  
 ● 2-Hauptbahnhof

Am 24.12. und 31.12. Verkehr wie an Samstagen falls diese Tage nicht auf einen Sonntag fallen. Einschränkungen hierzu entnehmen Sie Gültig ab 10.09.2024 bitte der Tagespresse oder unter [www.rvv.de](http://www.rvv.de)

**s** = nur an Schultagen      **FR** = nur freitags



Montag - Freitag

09																				
10																				
11																				
12																				
13	13 <sup>s</sup>																			
14																				
15																				
16																				

Am 24.12. und 31.12. Verkehr wie an Samstagen falls diese Tage nicht auf einen Sonntag fallen. Einschränkungen hierzu entnehmen Sie bitte der Tagespresse oder unter [www.rvv.de](http://www.rvv.de) Gültig ab 10.09.2024

**s** = nur an Schultagen

- Fahrwege mit Fahrzeit in Minuten
- Regensburg Ostdeutsche Galerie
  - Regensburg Goethe-Gymnasium
  - 2-Klenzestraße
  - 2-Von-Müller-Gymnasium
  - 5-Boelckestraße
  - 6-Von-Richthofen-Straße
  - 7-Wolframstraße
  - 8-Ziegetsdorfer Höhe
  - 9 Pentling Hölkeringer Straße
  - 11 Großberg Studentenstadt
  - 12-Fischersäge
  - 14 Hohengebraching
  - 15 Niedergebraching Köhlerweg
  - 16-Arglestraße
  - 17-Abzw. Niedergebraching
  - 19 Graßlfing B 16
  - 21 Bad Abbach Kühberg
  - 22-Sportplatz
  - 23-Abzw. Oberndorf
  - 24-Am Markt
  - 25-Hebbergring
  - 26-Neues Rathaus
  - 27-Römerstr. Abzw. Finkenstr.
  - 29-Heidfeld
  - 31 Peising Keltenstraße
  - 32-Feuerwehr
  - 33-Heckbergweg
  - 34 Bad Abbach Fuchsweg
  - 36-Frauenbrünnlstr.
  - 37-Stinkelbrunnstr.
  - 39-Kaiser-Therme
  - 47 Seedorf







**Montag - Freitag**

10																				
11																				
12																				
13	10 <sup>s</sup>																			
14																				
15																				
16																				

Am 24.12. und 31.12. Verkehr wie an Samstagen falls diese Tage nicht auf einen Sonntag fallen. Einschränkungen hierzu entnehmen Sie bitte der Tagespresse oder unter [www.rvv.de](http://www.rvv.de) Gültig ab 10.09.2024

**s** = nur an Schultagen

- Fahrwege mit Fahrzeit in Minuten
- ▶ ● Rgbg. Albertus-Magnus-Gym.
  - 3 -Ostdeutsche Galerie
  - 5 -Justizgebäude
  - 9 -Klenzestraße
  - 9 -Von-Müller-Gymnasium
  - 12 -Boelckestraße
  - 13 -Von-Richthofen-Straße
  - 14 -Wolframstraße
  - 15 -Ziegetsdorfer Höhe
  - 17 Abzw. Pentling
  - 19 Großberg Steinerne Bank
  - 21 -Pentlinger Straße
  - 23 -Kirche
  - 25 -Grenzweg
  - 26 Graßlfing Regensburger Str.
  - 26 -Weiherweg
  - 29 Bad Abbach Kühberg
  - 30 -Sportplatz
  - 31 -Abzw. Oberndorf
  - 32 -Am Markt
  - 33 -Hebbergring
  - 34 -Neues Rathaus
  - 35 -Römerstr. Abzw. Finkenstr.
  - 37 -Heidfeld
  - 39 Peising Keltenstraße
  - 40 -Feuerwehr
  - 41 -Heckbergweg
  - 42 Bad Abbach Fuchsweg
  - 44 -Frauenbrünnlstr.
  - 45 -Stinkelbrunnstr.
  - 47 -Kaiser-Therme



**Montag - Freitag**

10																				
11																				
12																				
13	09 <sup>A</sup>																			13 <sup>S</sup>
14																				
15																				
16																				

Am 24.12. und 31.12. Verkehr wie an Samstagen falls diese Tage nicht auf einen Sonntag fallen. Einschränkungen hierzu entnehmen Sie bitte der Tagespresse oder unter [www.rvv.de](http://www.rvv.de) Gültig ab 10.09.2024

**A** = fährt A

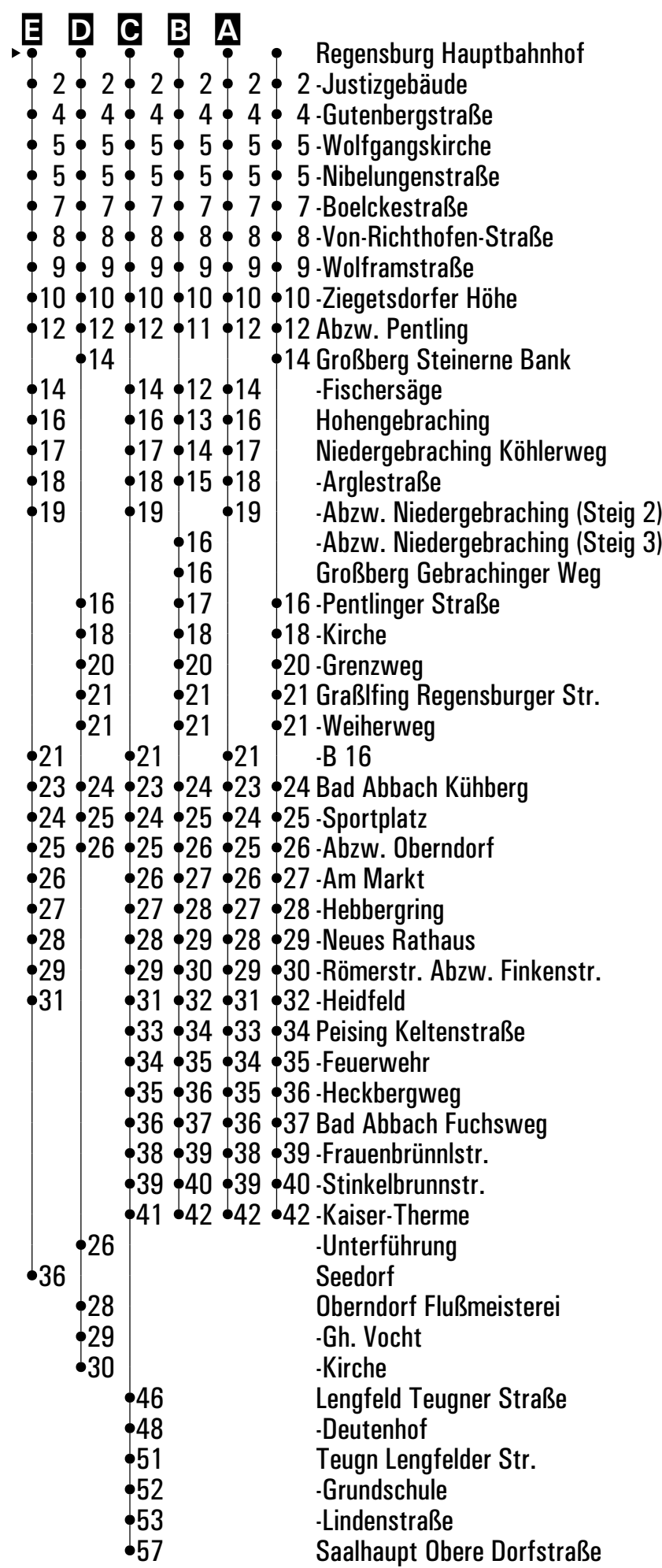
**S** = nur an Schultagen

Fahrwege mit Fahrzeit in Minuten

- A**
- Regbg. Albertus-Magnus-Gym.
- Regensburg Ostdeutsche Galerie
- 2 -Hans-Sachs-Straße
- 4 -Goethe-Gymnasium
- 2 -Justizgebäude
- 6 -Klenzestraße
- 6 -Von-Müller-Gymnasium
- 9 -Boelckestraße
- 10 -Von-Richthofen-Straße
- 11 -Wolframstraße
- 12 -Ziegetsdorfer Höhe
- 13 Pentling Hölkeringer Straße
- 14 -Abzw. Pentling
- 16 Großberg Steinerne Bank
- 15 -Studentenstadt
- 16 -Fischersäge
- 18 Hohengebraching
- 19 Niedergebraching Köhlerweg
- 20 -Arglestraße
- 21 -Abzw. Niedergebraching
- 18 Großberg Pentlinger Straße
- 20 -Kirche
- 22 -Grenzweg
- 23 Graßlfing Regensburger Str.
- 23 -Weiherweg
- 23 -B 16
- 25 ● 26 Bad Abbach Kühberg
- 26 ● 27 -Sportplatz
- 27 ● 28 -Abzw. Oberndorf
- 28 ● 29 -Am Markt
- 29 ● 30 -Hebbergring
- 30 ● 31 -Neues Rathaus
- 31 ● 32 -Römerstr. Abzw. Finkenstr.
- 33 ● 34 -Heidfeld
- 35 ● 36 Peising Keltenstraße
- 36 ● 37 -Feuerwehr
- 37 ● 38 -Heckbergweg
- 38 ● 39 Bad Abbach Fuchsweg
- 40 ● 41 -Frauenbrünnlstr.
- 41 ● 42 -Stinkelbrunnstr.
- 43 ● 44 -Kaiser-Therme
- 51 Seedorf

	Montag - Freitag					Samstag					Sonn-/Feiertag								
05	13																		
06	38					38													
07	08 <sup>A</sup> <sub>F</sub>	38				38													
08	08 <sup>A</sup> <sub>F</sub>	38				38													
09	08 <sup>A</sup> <sub>F</sub>	38				38							38 <sup>A</sup>						
10	38					38 <sup>A</sup>													
11	38					38													
12	38					38													
13	08 <sup>A</sup> <sub>sf</sub>	08 <sup>s</sup>	23 <sup>D</sup> <sub>s</sub>	25 <sup>C</sup> <sub>s</sub>	38	38 <sup>A</sup>							38 <sup>A</sup>						
14	38					38													
15	08 <sup>A</sup>	38				38 <sup>A</sup>							38						
16	08 <sup>A</sup>	38				38													
17	08 <sup>A</sup>	38				38 <sup>A</sup>							38 <sup>A</sup>						
18	08 <sup>A</sup> <sub>F</sub>	38				38													
19	08 <sup>A</sup> <sub>F</sub>	38				38 <sup>A</sup>							38						
20	08 <sup>E</sup>	38				38													
21	38					38 <sup>A</sup>							38						
22																			
23	08 <sup>FR</sup>					08							08 <sup>B</sup>						
00																			
01	38 <sup>B</sup> <sub>FR</sub>					38 <sup>B</sup>													

Fahrwege mit Fahrzeit in Minuten



Am 24.12. und 31.12. Verkehr wie an Samstagen falls diese Tage nicht auf einen Sonntag fallen. Gültig ab 10.09.2024  
Einschränkungen hierzu entnehmen Sie bitte der Tagespresse oder unter [www.rvv.de](http://www.rvv.de)

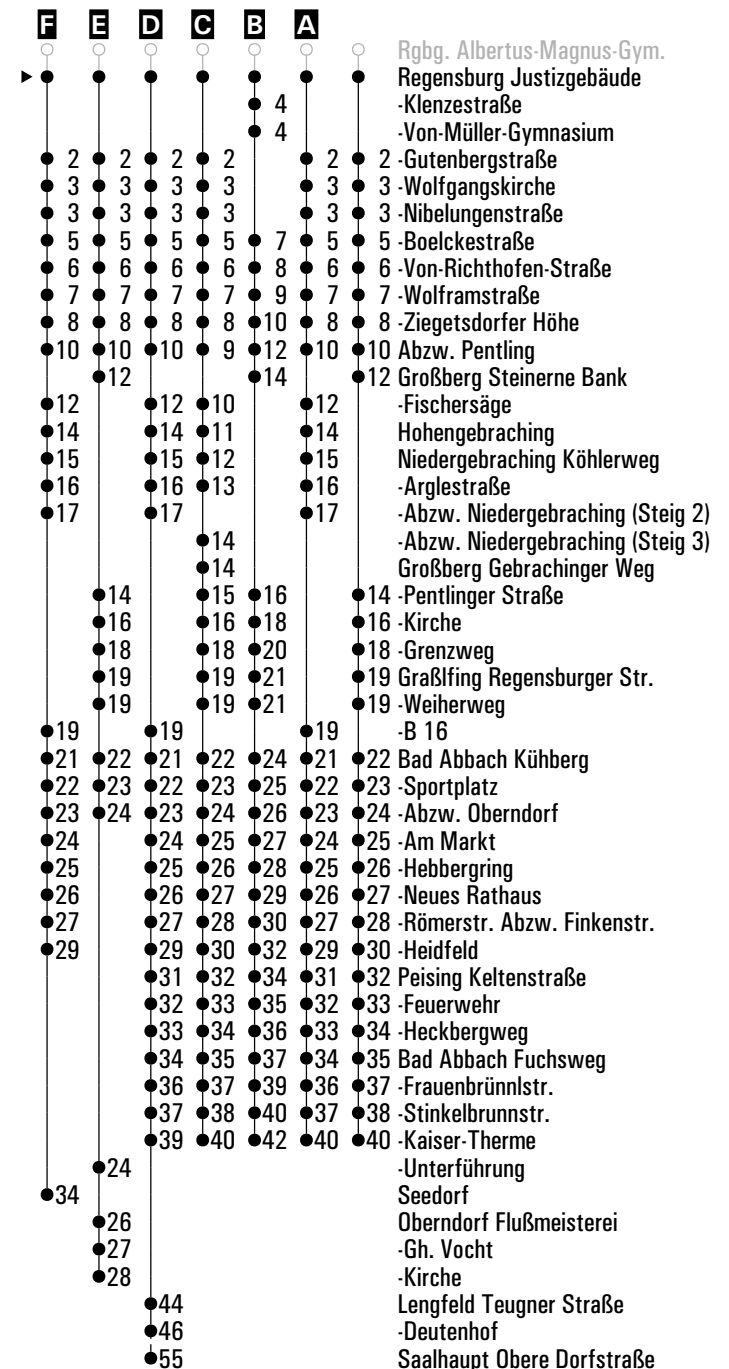
**A-E** = Fahrwege **F** = bis Bad Abbach Heidfeld **s** = nur an Schultagen **sf** = nur an schulfreien Tagen **FR** = nur freitags

	Montag - Freitag					Samstag	Sonn-/Feiertag
05	15						
06	40				40		
07	10 <sup>AGAG</sup>	40			40		
08	10 <sup>AGAG</sup>	40			40		
09	10 <sup>AG</sup>	40			40	40 <sup>A</sup>	
10	40				40 <sup>A</sup>		
11	40				40	40	
12	40				40		
13	10 <sup>A<sub>sf</sub></sup>	10 <sup>S</sup>	15 <sup>B<sub>S</sub></sup>	25 <sup>E<sub>S</sub></sup>	27 <sup>D<sub>S</sub></sup>	40	40 <sup>A</sup>
14	40				40		
15	10 <sup>A</sup>	40			40 <sup>A</sup>		40
16	10 <sup>A</sup>	40			40		
17	10 <sup>A</sup>	40			40 <sup>A</sup>		40 <sup>A</sup>
18	10 <sup>AGAG</sup>	40			40		
19	10 <sup>AG</sup>	40			40 <sup>A</sup>		40
20	10 <sup>E</sup>	40			40		
21	40				40 <sup>A</sup>		40
22							
23	10 <sup>FR</sup>				10		10 <sup>C</sup>
00							
01	40 <sup>C<sub>FR</sub></sup>				40 <sup>C</sup>		

Am 24.12. und 31.12. Verkehr wie an Samstagen falls diese Tage nicht auf einen Sonntag fallen. Gültig ab 10.09.2024  
Einschränkungen hierzu entnehmen Sie bitte der Tagespresse oder unter [www.rvv.de](http://www.rvv.de)

**A - F** = Fahrwege      **S** = nur an Schultagen      **sf** = nur an schulfreien Tagen      **FR** = nur freitags  
**G** = bis Bad Abbach Heidfeld

Fahrwege mit Fahrzeit in Minuten







	Montag - Freitag					Samstag			Sonn-/Feiertag		
05	17										
06	42					42					
07	12 <sup>A</sup> <sub>F</sub>	42				42					
08	12 <sup>A</sup> <sub>F</sub>	42				42					
09	12 <sup>A</sup> <sub>F</sub>	42				42			42 <sup>A</sup>		
10	42					42 <sup>A</sup>					
11	42					42			42		
12	42					42					
13	12 <sup>A</sup> <sub>sf</sub>	12 <sup>S</sup>	27 <sup>D</sup> <sub>S</sub>	29 <sup>C</sup> <sub>S</sub>	42	42 <sup>A</sup>			42 <sup>A</sup>		
14	42					42					
15	12 <sup>A</sup>	42				42 <sup>A</sup>			42		
16	12 <sup>A</sup>	42				42					
17	12 <sup>A</sup>	42				42 <sup>A</sup>			42 <sup>A</sup>		
18	12 <sup>A</sup> <sub>F</sub>	42				42					
19	12 <sup>A</sup> <sub>F</sub>	42				42 <sup>A</sup>			42		
20	12 <sup>E</sup>	42				42					
21	42					42 <sup>A</sup>			42		
22											
23	12 <sup>FR</sup>					12			12 <sup>B</sup>		
00											
01	42 <sup>B</sup> <sub>FR</sub>					42 <sup>B</sup>					

Am 24.12. und 31.12. Verkehr wie an Samstagen falls diese Tage nicht auf einen Sonntag fallen.  
Einschränkungen hierzu entnehmen Sie bitte der Tagespresse oder unter [www.rvv.de](http://www.rvv.de)

Gültig ab 10.09.2024

**A - E** = Fahrwege      **s** = nur an Schultagen      **sf** = nur an schulfreien Tagen      **FR** = nur freitags  
**F** = bis Bad Abbach Heidfeld

Fahrwege mit Fahrzeit in Minuten







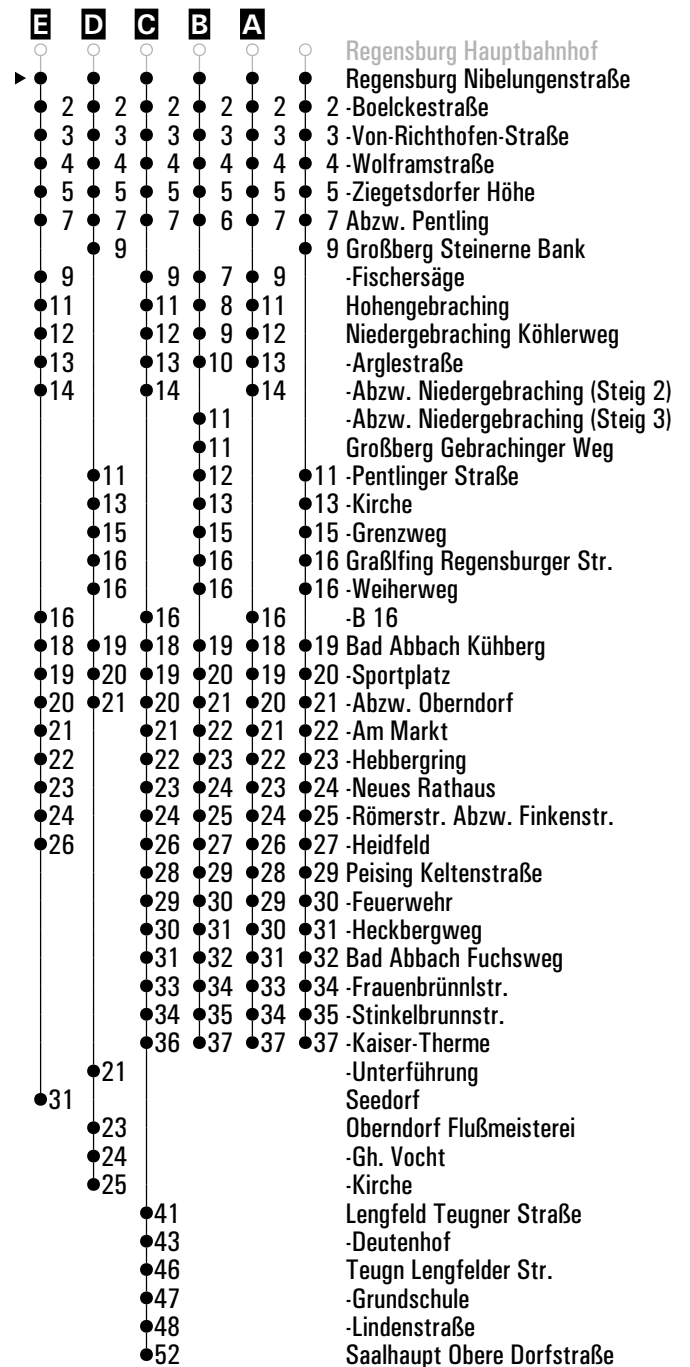
	Montag - Freitag					Samstag			Sonn-/Feiertag		
05	18										
06	43					43					
07	13 <sup>A</sup> <sub>F</sub>	43				43					
08	13 <sup>A</sup> <sub>F</sub>	43				43					
09	13 <sup>A</sup> <sub>F</sub>	43				43			43 <sup>A</sup>		
10	43					43 <sup>A</sup>					
11	43					43			43		
12	43					43					
13	13 <sup>A</sup> <sub>sf</sub>	13 <sup>s</sup>	28 <sup>D</sup> <sub>s</sub>	30 <sup>C</sup> <sub>s</sub>	43	43 <sup>A</sup>			43 <sup>A</sup>		
14	43					43					
15	13 <sup>A</sup>	43				43 <sup>A</sup>			43		
16	13 <sup>A</sup>	43				43					
17	13 <sup>A</sup>	43				43 <sup>A</sup>			43 <sup>A</sup>		
18	13 <sup>A</sup> <sub>F</sub>	43				43					
19	13 <sup>A</sup> <sub>F</sub>	43				43 <sup>A</sup>			43		
20	13 <sup>E</sup>	43				43					
21	43					43 <sup>A</sup>			43		
22											
23	13 <sup>FR</sup>					13			13 <sup>B</sup>		
00											
01	43 <sup>B</sup> <sub>FR</sub>					43 <sup>B</sup>					

Am 24.12. und 31.12. Verkehr wie an Samstagen falls diese Tage nicht auf einen Sonntag fallen.  
 Einschränkungen hierzu entnehmen Sie bitte der Tagespresse oder unter [www.rvv.de](http://www.rvv.de)

Gültig ab 10.09.2024

**A - E** = Fahrwege      **s** = nur an Schultagen      **sf** = nur an schulfreien Tagen      **FR** = nur freitags  
**F** = bis Bad Abbach Heidfeld

Fahrwege mit Fahrzeit in Minuten



	Montag - Freitag							Samstag				Sonn-/Feiertag								
05	20																			
06	45							45												
07	15 <sup>AG</sup>	45						45												
08	15 <sup>AG</sup>	45						45												
09	15 <sup>AG</sup>	45						45					45 <sup>A</sup>							
10	45							45 <sup>A</sup>												
11	45							45					45							
12	45							45												
13	15 <sup>A<sub>sf</sub></sup>	15 <sup>S</sup>	18 <sup>E<sub>S</sub></sup>	22 <sup>S</sup>	30 <sup>D<sub>S</sub></sup>	32 <sup>C<sub>S</sub></sup>	45	45 <sup>A</sup>					45 <sup>A</sup>							
14	45							45												
15	15 <sup>A</sup>	45						45 <sup>A</sup>					45							
16	15 <sup>A</sup>	45						45												
17	15 <sup>A</sup>	45						45 <sup>A</sup>					45 <sup>A</sup>							
18	15 <sup>AG</sup>	45						45												
19	15 <sup>AG</sup>	45						45 <sup>A</sup>					45							
20	15 <sup>E</sup>	45						45												
21	45							45 <sup>A</sup>					45							
22																				
23	15 <sup>FR</sup>							15					15 <sup>B</sup>							
00																				
01	45 <sup>B<sub>FR</sub></sup>							45 <sup>B</sup>												

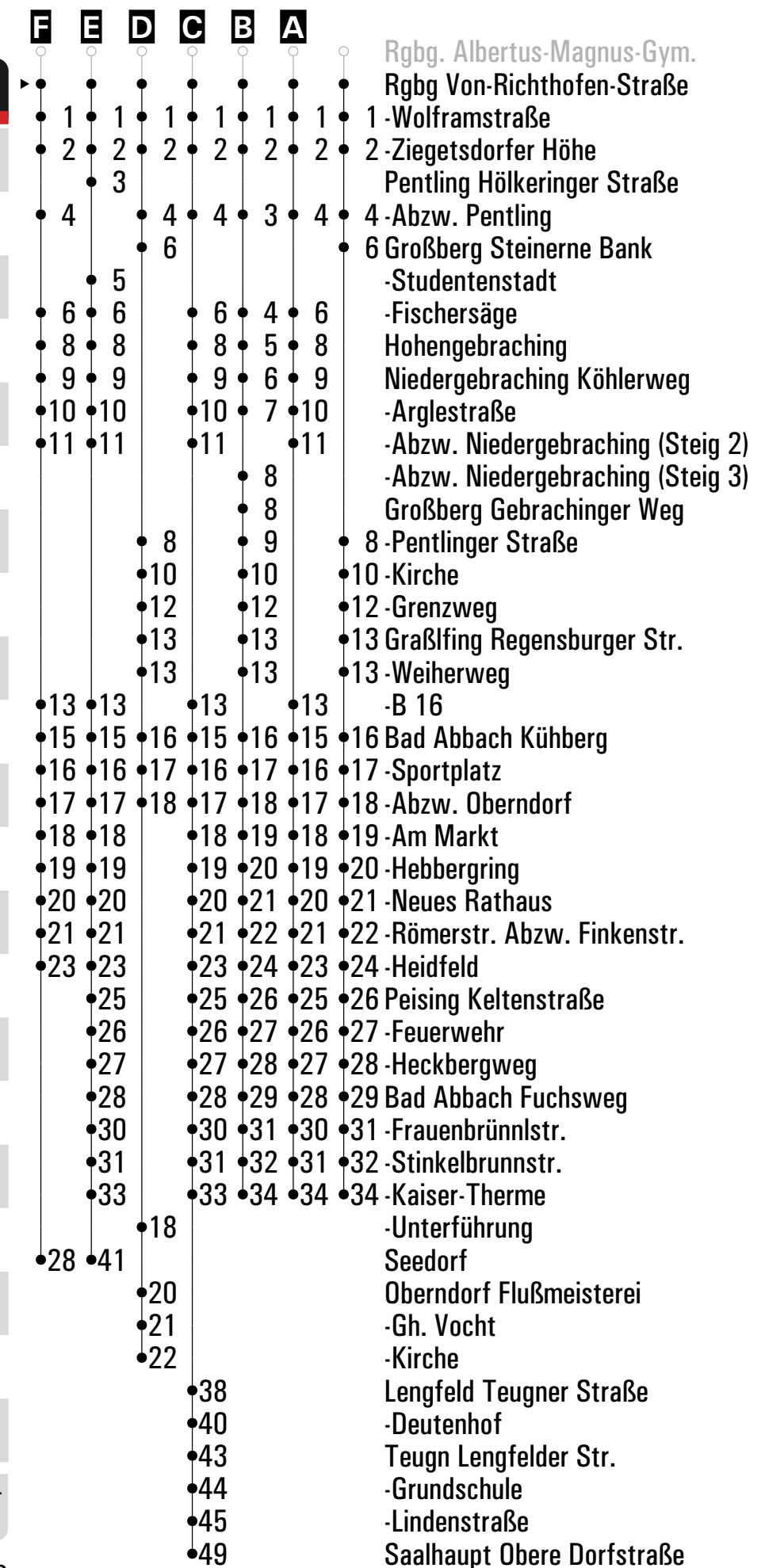


Am 24.12. und 31.12. Verkehr wie an Samstagen falls diese Tage nicht auf einen Sonntag fallen. Gültig ab 10.09.2024  
 Einschränkungen hierzu entnehmen Sie bitte der Tagespresse oder unter [www.rvv.de](http://www.rvv.de)

**A-F** = Fahrwege **G** = bis Bad Abbach Heidfeld **S** = nur an Schultagen **sf** = nur an schulfreien Tagen **FR** = nur freitags

	Montag - Freitag							Samstag			Sonn-/Feiertag		
05	21												
06	46							46					
07	16 <sup>A</sup> <sub>G</sub>	46						46					
08	16 <sup>A</sup> <sub>G</sub>	46						46					
09	16 <sup>A</sup> <sub>G</sub>	46						46			46 <sup>A</sup>		
10	46							46 <sup>A</sup>					
11	46							46			46		
12	46							46					
13	16 <sup>A</sup> <sub>sf</sub>	16 <sup>s</sup>	19 <sup>E</sup> <sub>s</sub>	23 <sup>s</sup>	31 <sup>D</sup> <sub>s</sub>	33 <sup>C</sup> <sub>s</sub>	46	46 <sup>A</sup>			46 <sup>A</sup>		
14	46							46					
15	16 <sup>A</sup>	46						46 <sup>A</sup>			46		
16	16 <sup>A</sup>	46						46					
17	16 <sup>A</sup>	46						46 <sup>A</sup>			46 <sup>A</sup>		
18	16 <sup>A</sup> <sub>G</sub>	46						46					
19	16 <sup>A</sup> <sub>G</sub>	46						46 <sup>A</sup>			46		
20	16 <sup>E</sup>	46						46					
21	46							46 <sup>A</sup>			46		
22													
23	16 <sup>FR</sup>							16			16 <sup>B</sup>		
00													
01	46 <sup>B</sup> <sub>FR</sub>							46 <sup>B</sup>					

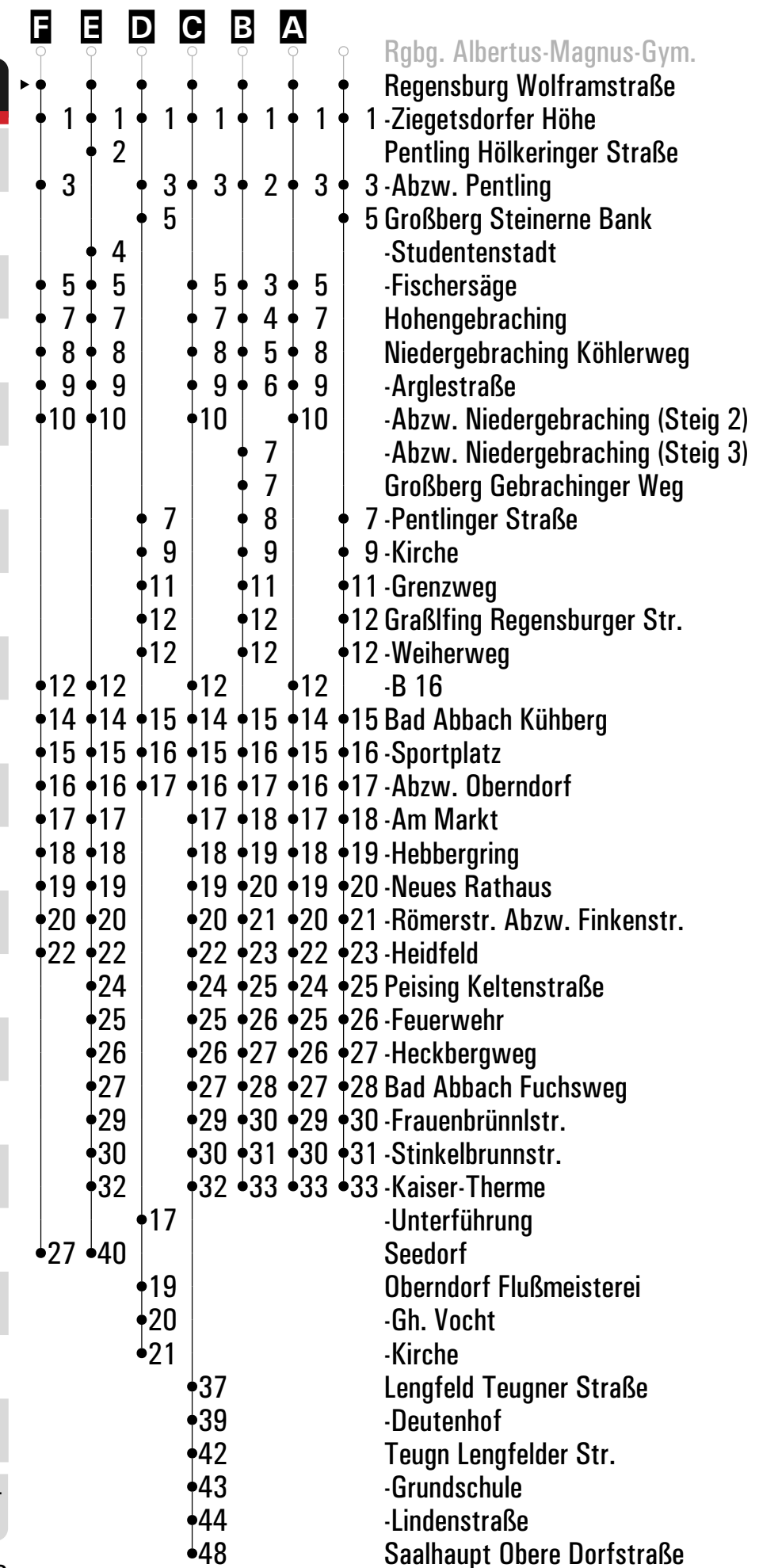
Fahrwege mit Fahrzeit in Minuten



Am 24.12. und 31.12. Verkehr wie an Samstagen falls diese Tage nicht auf einen Sonntag fallen. Gültig ab 10.09.2024  
 Einschränkungen hierzu entnehmen Sie bitte der Tagespresse oder unter [www.rvv.de](http://www.rvv.de)

**A-F** = Fahrwege **G** = bis Bad Abbach Heidfeld **s** = nur an Schultagen **sf** = nur an schulfreien Tagen **FR** = nur freitags

	Montag - Freitag							Samstag			Sonn-/Feiertag						
05	22																
06	47							47									
07	17 <sup>AG</sup>	47						47									
08	17 <sup>AG</sup>	47						47									
09	17 <sup>AG</sup>	47						47				47 <sup>A</sup>					
10	47							47 <sup>A</sup>									
11	47							47									
12	47							47									
13	17 <sup>A<sub>sf</sub></sup>	17 <sup>s</sup>	20 <sup>E<sub>s</sub></sup>	24 <sup>s</sup>	32 <sup>D<sub>s</sub></sup>	34 <sup>C<sub>s</sub></sup>	47	47 <sup>A</sup>				47 <sup>A</sup>					
14	47							47									
15	17 <sup>A</sup>	47						47 <sup>A</sup>									
16	17 <sup>A</sup>	47						47									
17	17 <sup>A</sup>	47						47 <sup>A</sup>				47 <sup>A</sup>					
18	17 <sup>AG</sup>	47						47									
19	17 <sup>AG</sup>	47						47 <sup>A</sup>									
20	17 <sup>E</sup>	47						47									
21	47							47 <sup>A</sup>									
22																	
23	17 <sup>FR</sup>							17				17 <sup>B</sup>					
00																	
01	47 <sup>B<sub>FR</sub></sup>							47 <sup>B</sup>									



Am 24.12. und 31.12. Verkehr wie an Samstagen falls diese Tage nicht auf einen Sonntag fallen. Gültig ab 10.09.2024  
 Einschränkungen hierzu entnehmen Sie bitte der Tagespresse oder unter [www.rvv.de](http://www.rvv.de)

**A-F** = Fahrwege **G** = bis Bad Abbach Heidfeld **s** = nur an Schultagen **sf** = nur an schulfreien Tagen **FR** = nur freitags

	Montag - Freitag							Samstag			Sonn-/Feiertag		
05	23												
06	48							48					
07	18 <sup>AG</sup>	48						48					
08	18 <sup>AG</sup>	48						48					
09	18 <sup>AG</sup>	48						48			48 <sup>A</sup>		
10	48							48 <sup>A</sup>					
11	48							48			48		
12	48							48					
13	18 <sup>A<sub>sf</sub></sup>	18 <sup>s</sup>	21 <sup>E<sub>s</sub></sup>	25 <sup>s</sup>	33 <sup>D<sub>s</sub></sup>	35 <sup>C<sub>s</sub></sup>	48	48 <sup>A</sup>			48 <sup>A</sup>		
14	48							48					
15	18 <sup>A</sup>	48						48 <sup>A</sup>			48		
16	18 <sup>A</sup>	48						48					
17	18 <sup>A</sup>	48						48 <sup>A</sup>			48 <sup>A</sup>		
18	18 <sup>AG</sup>	48						48					
19	18 <sup>AG</sup>	48						48 <sup>A</sup>			48		
20	18 <sup>E</sup>	48						48					
21	48							48 <sup>A</sup>			48		
22													
23	18 <sup>FR</sup>							18			18 <sup>B</sup>		
00													
01	48 <sup>B<sub>FR</sub></sup>							48 <sup>B</sup>					

Fahrwege mit Fahrzeit in Minuten



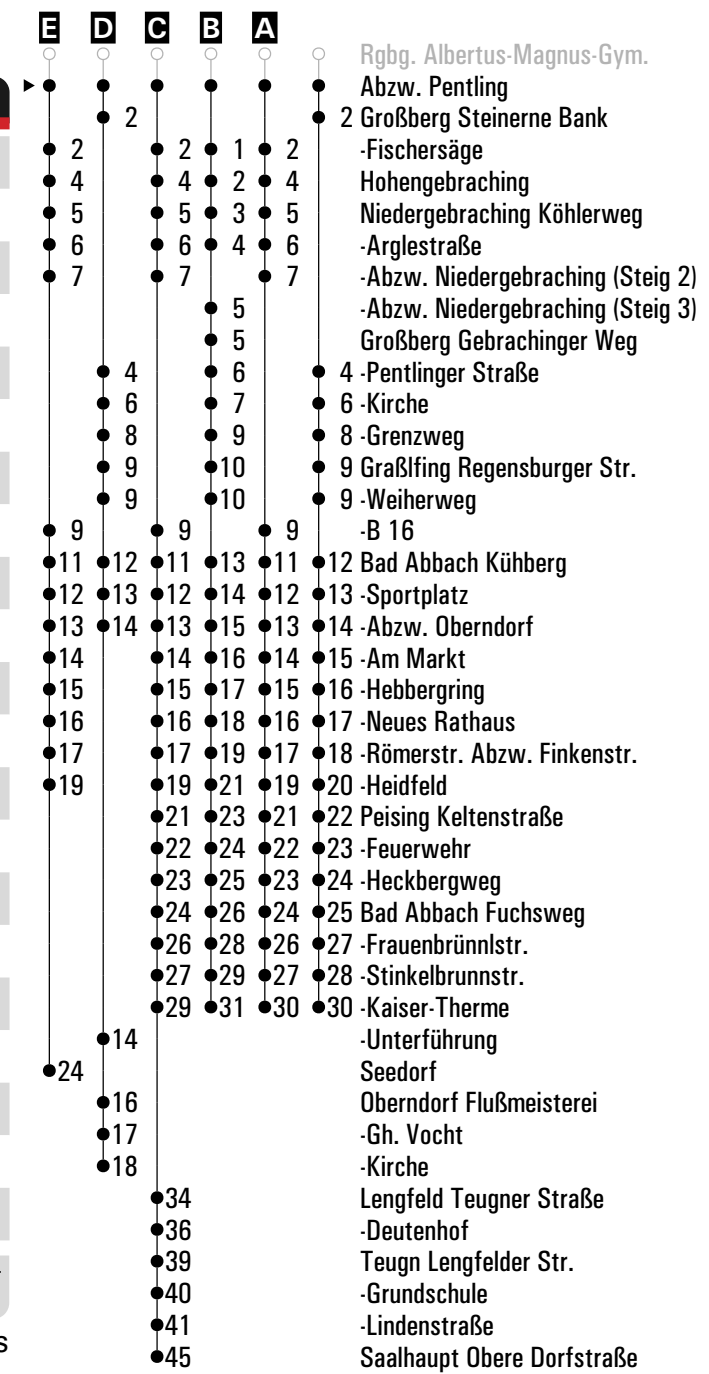
Am 24.12. und 31.12. Verkehr wie an Samstagen falls diese Tage nicht auf einen Sonntag fallen. Gültig ab 10.09.2024  
Einschränkungen hierzu entnehmen Sie bitte der Tagespresse oder unter [www.rvv.de](http://www.rvv.de)

**A-F** = Fahrwege **G** = bis Bad Abbach Heidfeld **s** = nur an Schultagen **sf** = nur an schulfreien Tagen **FR** = nur freitags



	Montag - Freitag					Samstag			Sonn-/Feiertag		
05	25										
06	50					50					
07	20 <sup>A</sup> <sub>F</sub>	50				50					
08	20 <sup>A</sup> <sub>F</sub>	50				50					
09	20 <sup>A</sup> <sub>F</sub>	50				50			50 <sup>A</sup>		
10	50					50 <sup>A</sup>					
11	50					50			50		
12	50					50					
13	20 <sup>A</sup> <sub>sf</sub>	20 <sup>S</sup>	27 <sup>S</sup>	35 <sup>D</sup> <sub>S</sub>	37 <sup>C</sup> <sub>S</sub>	50	50 <sup>A</sup>		50 <sup>A</sup>		
14	50					50					
15	20 <sup>A</sup>	50				50 <sup>A</sup>			50		
16	20 <sup>A</sup>	50				50					
17	20 <sup>A</sup>	50				50 <sup>A</sup>			50 <sup>A</sup>		
18	20 <sup>A</sup> <sub>F</sub>	50				50					
19	20 <sup>A</sup> <sub>F</sub>	50				50 <sup>A</sup>			50		
20	20 <sup>E</sup>	50				50					
21	50					50 <sup>A</sup>			50		
22											
23	20 <sup>FR</sup>					20			19 <sup>B</sup>		
00											
01	50 <sup>B</sup> <sub>FR</sub>					50 <sup>B</sup>					

Fahrwege mit Fahrzeit in Minuten



Am 24.12. und 31.12. Verkehr wie an Samstagen falls diese Tage nicht auf einen Sonntag fallen. Gültig ab 10.09.2024  
 Einschränkungen hierzu entnehmen Sie bitte der Tagespresse oder unter [www.rvv.de](http://www.rvv.de)

**A - E** = Fahrwege      **S** = nur an Schultagen      **sf** = nur an schulfreien Tagen      **FR** = nur freitags  
**F** = bis Bad Abbach Heidfeld





**Montag - Freitag**

10																				
11																				
12																				
13	24 <sup>s</sup>																			
14																				
15																				
16																				

Am 24.12. und 31.12. Verkehr wie an Samstagen falls diese Tage nicht auf einen Sonntag fallen. Einschränkungen hierzu entnehmen Sie bitte der Tagespresse oder unter [www.rvv.de](http://www.rvv.de) Gültig ab 10.09.2024

**s** = nur an Schultagen

- Fahrwege mit Fahrzeit in Minuten
- Regensburg Ostdeutsche Galerie
  - ▶ ● Großberg Studentenstadt
  - 1 -Fischersäge
  - 3 Hohengebraching
  - 4 Niedergebraching Köhlerweg
  - 5 -Arglestraße
  - 6 -Abzw. Niedergebraching
  - 8 Graßfing B 16
  - 10 Bad Abbach Kühberg
  - 11 -Sportplatz
  - 12 -Abzw. Oberndorf
  - 13 -Am Markt
  - 14 -Hebbergring
  - 15 -Neues Rathaus
  - 16 -Römerstr. Abzw. Finkenstr.
  - 18 -Heidfeld
  - 20 Peising Keltenstraße
  - 21 -Feuerwehr
  - 22 -Heckbergweg
  - 23 Bad Abbach Fuchsweg
  - 25 -Frauenbrünnlstr.
  - 26 -Stinkelbrunnstr.
  - 28 -Kaiser-Therme
  - 36 Seedorf

	Montag - Freitag				Samstag				Sonn-/Feiertag				
05	27												
06	52				52								
07	52				52								
08	52				52								
09	52				52								
10	52												
11	52				52				52				
12	52				52								
13	22 <sup>s</sup>	29 <sup>s</sup>	37 <sup>A</sup> <sub>s</sub>	52									
14	52				52								
15	52								52				
16	52				52								
17	52												
18	52				52								
19	52								52				
20	52				52								
21	52								52				
22													
23	22 <sup>FR</sup>				22								

- A** Rgbg. Albertus-Magnus-Gym.
- Großberg Steinerne Bank
- 2 -Pentlinger Straße
- 4 -Kirche
- 6 -Grenzweg
- 7 ● 7 Graßfing Regensburger Str.
- 7 ● 7 -Weiherweg
- 10 ● 10 Bad Abbach Kühberg
- 11 ● 11 -Sportplatz
- 12 ● 12 -Abzw. Oberndorf
- 13 -Am Markt
- 14 -Hebbergring
- 15 -Neues Rathaus
- 16 -Römerstr. Abzw. Finkenstr.
- 18 -Heidfeld
- 20 Peising Keltenstraße
- 21 -Feuerwehr
- 22 -Heckbergweg
- 23 Bad Abbach Fuchsweg
- 25 -Frauenbrünnlstr.
- 26 -Stinkelbrunnstr.
- 28 -Kaiser-Therme
- 12 -Unterführung
- 14 Oberndorf Flußmeisterei
- 15 -Gh. Vocht
- 16 -Kirche

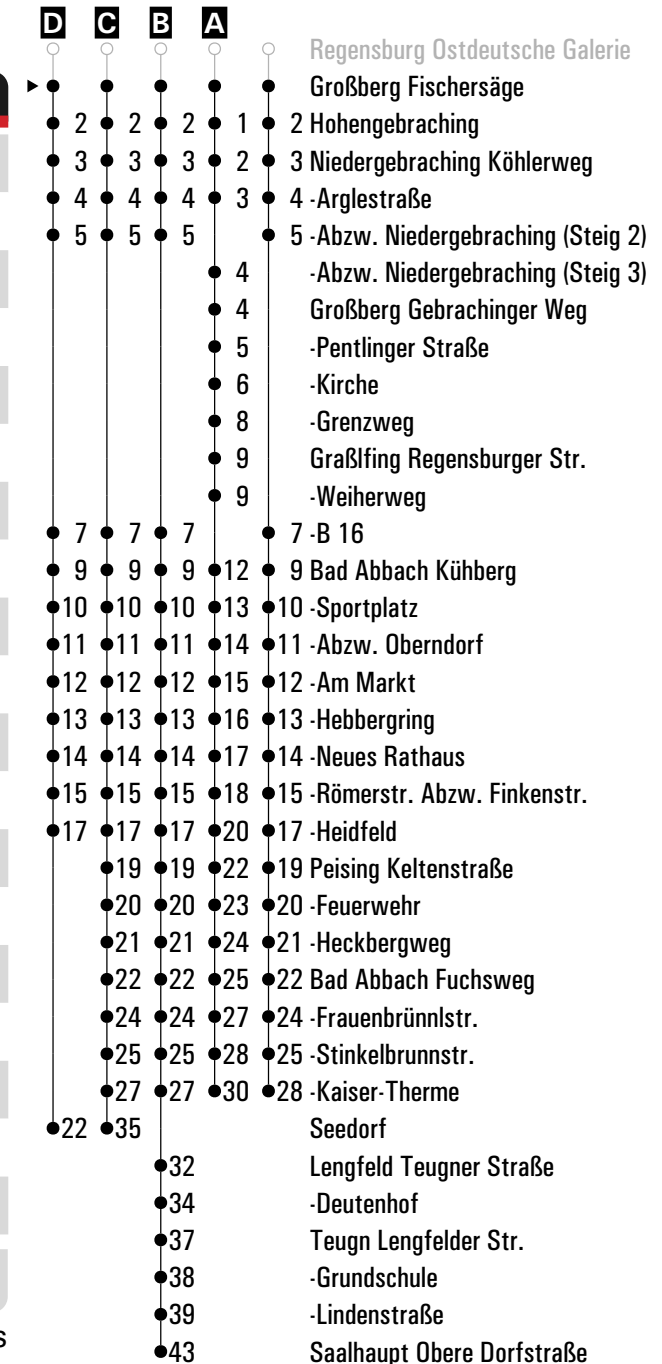
Am 24.12. und 31.12. Verkehr wie an Samstagen falls diese Tage nicht auf einen Sonntag fallen. Einschränkungen hierzu entnehmen Sie bitte der Tagespresse oder unter [www.rvv.de](http://www.rvv.de)

Gültig ab 10.09.2024

**A** = fährt A      **s** = nur an Schultagen      **FR** = nur freitags

	Montag - Freitag	Samstag	Sonn-/Feiertag
07	22 <sup>E</sup>		
08	22 <sup>E</sup>		
09	22 <sup>E</sup>		52
10		52	
11			
12			
13	22 <sup>sf</sup> 25 <sup>C<sub>S</sub></sup> 39 <sup>B<sub>S</sub></sup>	52	52
14			
15	22	52	
16	22		
17	22	52	52
18	22 <sup>E</sup>		
19	22 <sup>E</sup>	52	
20	22 <sup>D</sup>		
21		52	
22			
23			20 <sup>A</sup>
00			
01	51 <sup>A<sub>FR</sub></sup>	51 <sup>A</sup>	

Fahrwege mit Fahrzeit in Minuten



Am 24.12. und 31.12. Verkehr wie an Samstagen falls diese Tage nicht auf einen Sonntag fallen. Gültig ab 10.09.2024  
Einschränkungen hierzu entnehmen Sie bitte der Tagespresse oder unter [www.rvv.de](http://www.rvv.de)

**A - D** = Fahrwege      **s** = nur an Schultagen      **sf** = nur an schulfreien Tagen      **FR** = nur freitags  
**E** = bis Bad Abbach Heidfeld

	Montag - Freitag	Samstag	Sonn-/Feiertag
07	24 <sup>E</sup>		
08	24 <sup>E</sup>		
09	24 <sup>E</sup>		54
10		54	
11			
12			
13	24 <sup>sf</sup> 27 <sup>C<sub>S</sub></sup> 41 <sup>B<sub>S</sub></sup>	54	54
14			
15	24	54	
16	24		
17	24	54	54
18	24 <sup>E</sup>		
19	24 <sup>E</sup>	54	
20	24 <sup>D</sup>		
21		54	
22			
23			21 <sup>A</sup>
00			
01	52 <sup>A<sub>FR</sub></sup>	52 <sup>A</sup>	

Fahrwege mit Fahrzeit in Minuten



Am 24.12. und 31.12. Verkehr wie an Samstagen falls diese Tage nicht auf einen Sonntag fallen.  
Einschränkungen hierzu entnehmen Sie bitte der Tagespresse oder unter [www.rvv.de](http://www.rvv.de)

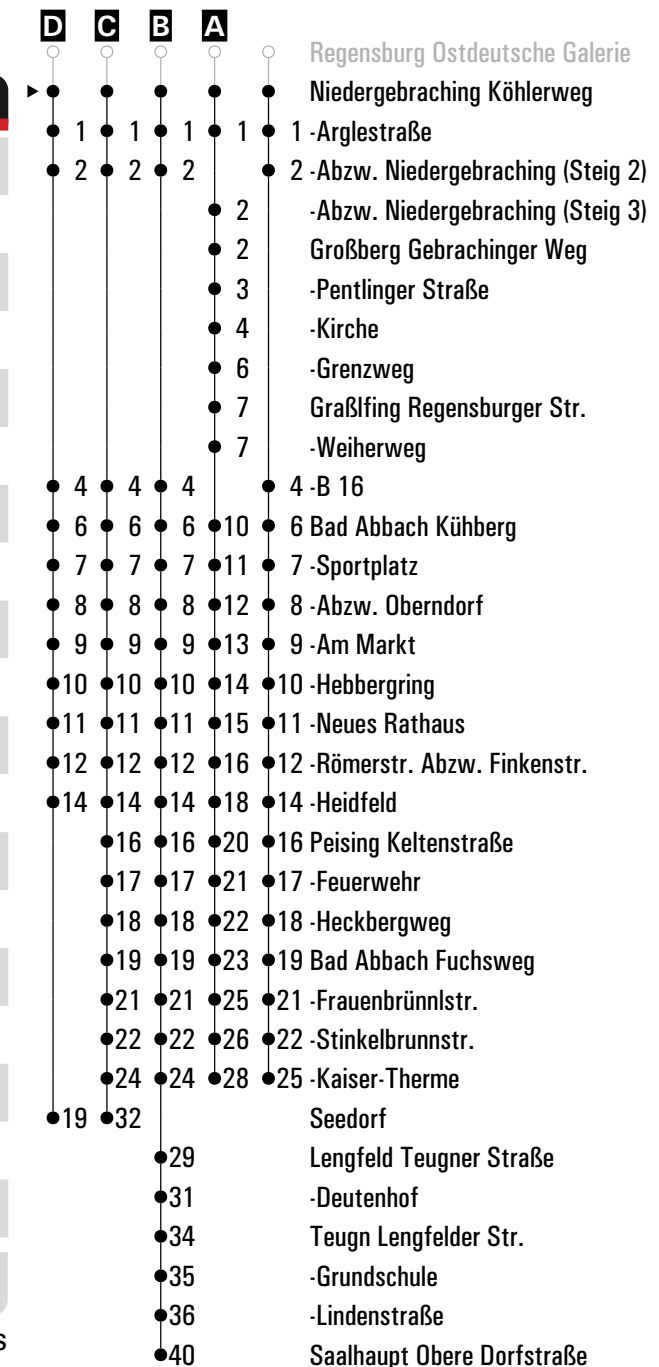
Gültig ab 10.09.2024

**A - D** = Fahrwege      **s** = nur an Schultagen      **sf** = nur an schulfreien Tagen      **FR** = nur freitags

**E** = bis Bad Abbach Heidfeld

	Montag - Freitag	Samstag	Sonn-/Feiertag
07	25 <sup>E</sup>		
08	25 <sup>E</sup>		
09	25 <sup>E</sup>		55
10		55	
11			
12			
13	25 <sup>sf</sup> 28 <sup>C</sup> <sub>S</sub> 42 <sup>B</sup> <sub>S</sub>	55	55
14			
15	25	55	
16	25		
17	25	55	55
18	25 <sup>E</sup>		
19	25 <sup>E</sup>	55	
20	25 <sup>D</sup>		
21		55	
22			
23			22 <sup>A</sup>
00			
01	53 <sup>A</sup> <sub>FR</sub>	53 <sup>A</sup>	

Fahrwege mit Fahrzeit in Minuten



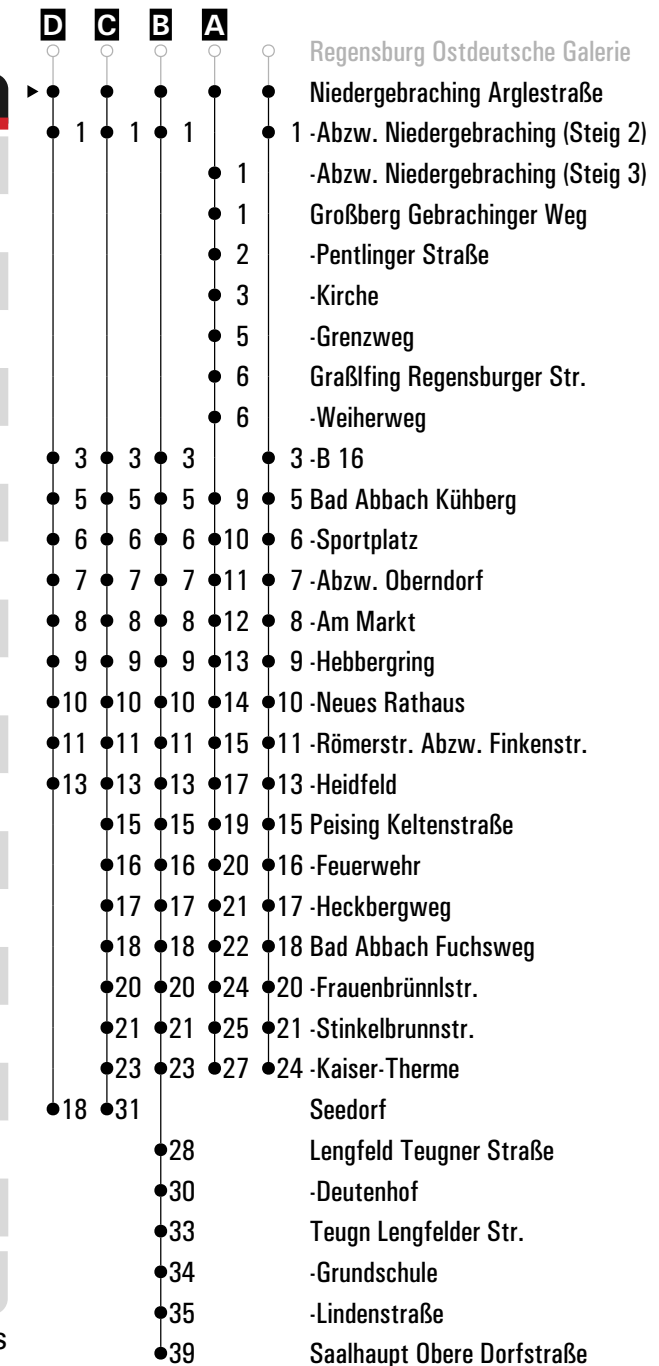
Am 24.12. und 31.12. Verkehr wie an Samstagen falls diese Tage nicht auf einen Sonntag fallen.  
Einschränkungen hierzu entnehmen Sie bitte der Tagespresse oder unter [www.rvv.de](http://www.rvv.de)

Gültig ab 10.09.2024

**A - D** = Fahrwege      **s** = nur an Schultagen      **sf** = nur an schulfreien Tagen      **FR** = nur freitags  
**E** = bis Bad Abbach Heidfeld

	Montag - Freitag	Samstag	Sonn-/Feiertag
07	26 <sup>E</sup>		
08	26 <sup>E</sup>		
09	26 <sup>E</sup>		56
10		56	
11			
12			
13	26 <sup>sf</sup> 29 <sup>C<sub>S</sub></sup> 43 <sup>B<sub>S</sub></sup>	56	56
14			
15	26	56	
16	26		
17	26	56	56
18	26 <sup>E</sup>		
19	26 <sup>E</sup>	56	
20	26 <sup>D</sup>		
21		56	
22			
23			23 <sup>A</sup>
00			
01	54 <sup>A<sub>FR</sub></sup>	54 <sup>A</sup>	

Fahrwege mit Fahrzeit in Minuten



Am 24.12. und 31.12. Verkehr wie an Samstagen falls diese Tage nicht auf einen Sonntag fallen.  
Einschränkungen hierzu entnehmen Sie bitte der Tagespresse oder unter [www.rvv.de](http://www.rvv.de)

Gültig ab 10.09.2024

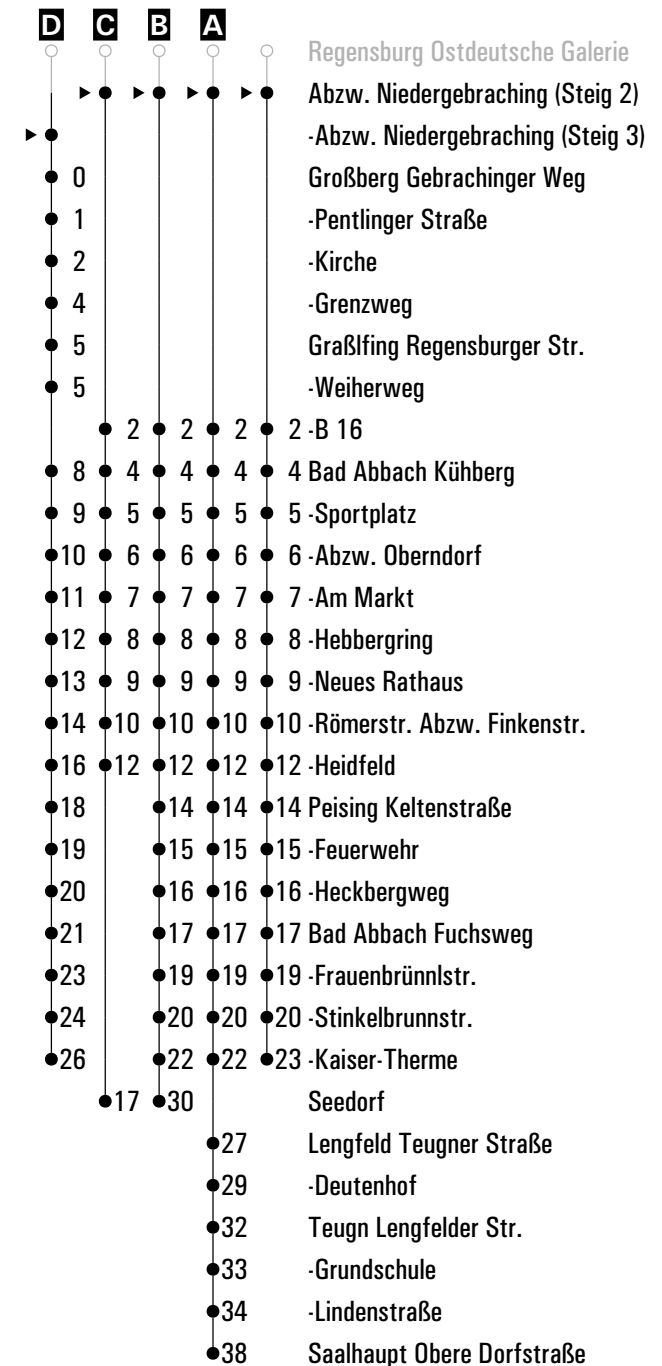
**A - D** = Fahrwege      **s** = nur an Schultagen      **sf** = nur an schulfreien Tagen      **FR** = nur freitags

**E** = bis Bad Abbach Heidfeld

## Ⓜ Abzw. Niedergebraching Steig 2 ▶ Bad Abbach Kaiser-Therme

	Montag - Freitag			Samstag	Sonn-/Feiertag		
07	27 <sup>E</sup>						
08	27 <sup>E</sup>						
09	27 <sup>E</sup>					57	
10				57			
11							
12							
13	27 <sup>sf</sup>	30 <sup>B<sub>S</sub></sup>	44 <sup>A<sub>S</sub></sup>	57		57	
14							
15	27			57			
16	27						
17	27			57		57	
18	27 <sup>E</sup>						
19	27 <sup>E</sup>			57			
20	27 <sup>C</sup>						
21				57			
22							
23						24 <sup>D<sub>3</sub></sup>	
00							
01	55 <sup>D<sub>3</sub> FR</sup>			55 <sup>D<sub>3</sub></sup>			

Fahrwege mit Fahrzeit in Minuten



Am 24.12. und 31.12. Verkehr wie an Samstagen falls diese Tage nicht auf einen Sonntag fallen.  
Einschränkungen hierzu entnehmen Sie bitte der Tagespresse oder unter [www.rvv.de](http://www.rvv.de)

Gültig ab 10.09.2024

**A - D** = Fahrwege      **E** = bis Bad Abbach Heidfeld      **sf** = nur an schulfreien Tagen      **FR** = nur freitags  
**3** = Abfahrt an Steig 3      **S** = nur an Schultagen

## Ⓜ Abzw. Niedergebraching Steig 3 ▶ Bad Abbach Kaiser-Therme

	Montag - Freitag	Samstag	Sonn-/Feiertag
07	27 <sup>A</sup> <sub>E</sub> <sup>2</sup>		
08	27 <sup>A</sup> <sub>E</sub> <sup>2</sup>		
09	27 <sup>A</sup> <sub>E</sub> <sup>2</sup>		57 <sup>A</sup> <sub>2</sub>
10		57 <sup>A</sup> <sub>2</sub>	
11			
12			
13	27 <sup>A</sup> <sub>sf</sub> <sup>2</sup> 30 <sup>C</sup> <sub>s</sub> <sup>2</sup> 44 <sup>B</sup> <sub>s</sub> <sup>2</sup>	57 <sup>A</sup> <sub>2</sub>	57 <sup>A</sup> <sub>2</sub>
14			
15	27 <sup>A</sup> <sub>2</sub>	57 <sup>A</sup> <sub>2</sub>	
16	27 <sup>A</sup> <sub>2</sub>		
17	27 <sup>A</sup> <sub>2</sub>	57 <sup>A</sup> <sub>2</sub>	57 <sup>A</sup> <sub>2</sub>
18	27 <sup>A</sup> <sub>E</sub> <sup>2</sup>	57 <sup>A</sup> <sub>2</sub>	
19	27 <sup>A</sup> <sub>E</sub> <sup>2</sup>	57 <sup>A</sup> <sub>2</sub>	
20	27 <sup>D</sup> <sub>2</sub>		
21		57 <sup>A</sup> <sub>2</sub>	
22			
23			24
00			
01	55 <sup>FR</sup>	55	

Fahrwege mit Fahrzeit in Minuten



Am 24.12. und 31.12. Verkehr wie an Samstagen falls diese Tage nicht auf einen Sonntag fallen.  
Einschränkungen hierzu entnehmen Sie bitte der Tagespresse oder unter [www.rvv.de](http://www.rvv.de)

Gültig ab 10.09.2024

**A - D** = Fahrwege      **E** = bis Bad Abbach Heidfeld      **sf** = nur an schulfreien Tagen      **FR** = nur freitags  
**2** = Abfahrt an Steig 2      **s** = nur an Schultagen



Fahrwege mit Fahrzeit in Minuten

- Regensburg Hauptbahnhof
- Großberg Gebrachinger Weg
- 1 -Pentlinger Straße
- 2 -Kirche
- 4 -Grenzweg
- 5 Graßlfing Regensburger Str.
- 5 -Weiherweg
- 8 Bad Abbach Kühberg
- 9 -Sportplatz
- 10 -Abzw. Oberndorf
- 11 -Am Markt
- 12 -Hebbergring
- 13 -Neues Rathaus
- 14 -Römerstr. Abzw. Finkenstr.
- 16 -Heidfeld
- 18 Peising Kelttenstraße
- 19 -Feuerwehr
- 20 -Heckbergweg
- 21 Bad Abbach Fuchsweg
- 23 -Frauenbrünnlstr.
- 24 -Stinkelbrunnstr.
- 26 -Kaiser-Therme

🕒	Montag - Freitag	Samstag	Sonn-/Feiertag
15			
16			
17			
18			
19			
20			
21			
22			
23			24
00			
01	55 <sup>FR</sup>	55	

Am 24.12. und 31.12. Verkehr wie an Samstagen falls diese Tage nicht auf einen Sonntag fallen. Einschränkungen hierzu entnehmen Sie Gültig ab 10.09.2024 bitte der Tagespresse oder unter [www.rvv.de](http://www.rvv.de)

**FR** = nur freitags

	Montag - Freitag				Samstag				Sonn-/Feiertag				
05	29												
06	54				54								
07	54				54								
08	54				54								
09	54				54								
10	54												
11	54				54				54				
12	54				54								
13	24 <sup>s</sup>	31 <sup>s</sup>	39 <sup>A/s</sup>	54									
14	54				54								
15	54								54				
16	54				54								
17	54												
18	54				54								
19	54								54				
20	54				54								
21	54								54				
22													
23	24 <sup>FR</sup>				24				25				
00													
01	56 <sup>FR</sup>				56								

- A** ○ Rgbg. Albertus-Magnus-Gym.
- Großberg Pentlinger Straße
- 2 - 2-Kirche
- 4 - 4-Grenzweg
- 5 - 5 Graßlfing Regensburger Str.
- 5 - 5-Weiherweg
- 8 - 8 Bad Abbach Kühberg
- 9 - 9-Sportplatz
- 10 - 10-Abzw. Oberndorf
- 11 - 11-Am Markt
- 12 - 12-Hebbergring
- 13 - 13-Neues Rathaus
- 14 - 14-Römerstr. Abzw. Finkenstr.
- 16 - 16-Heidfeld
- 18 - 18 Peising Keltensstraße
- 19 - 19-Feuerwehr
- 20 - 20-Heckbergweg
- 21 - 21 Bad Abbach Fuchsweg
- 23 - 23-Frauenbrünnlstr.
- 24 - 24-Stinkelbrunnstr.
- 26 - 26-Kaiser-Therme
- 10 - 10-Unterführung
- 12 - 12 Oberndorf Flußmeisterei
- 13 - 13 -Gh. Vocht
- 14 - 14 -Kirche

Am 24.12. und 31.12. Verkehr wie an Samstagen falls diese Tage nicht auf einen Sonntag fallen. Einschränkungen hierzu entnehmen Sie bitte der Tagespresse oder unter [www.rvv.de](http://www.rvv.de)

Gültig ab 10.09.2024

**A** = fährt A      **s** = nur an Schultagen      **FR** = nur freitags

	Montag - Freitag				Samstag				Sonn-/Feiertag				
05	31												
06	56				56								
07	56				56								
08	56				56								
09	56				56								
10	56												
11	56				56				56				
12	56				56								
13	26 <sup>s</sup>	33 <sup>s</sup>	41 <sup>A</sup> <sub>s</sub>	56									
14	56				56								
15	56								56				
16	56				56								
17	56												
18	56				56								
19	56								56				
20	56				56								
21	56								56				
22													
23	26 <sup>FR</sup>				26				26				
00													
01	57 <sup>FR</sup>				57								

- A** Rgbg. Albertus-Magnus-Gym.
- Großberg Kirche
- 2 -Grenzweg
- 3 Graßfing Regensburger Str.
- 3 -Weiherweg
- 6 Bad Abbach Kühberg
- 7 -Sportplatz
- 8 -Abzw. Oberndorf
- 9 -Am Markt
- 10 -Hebberging
- 11 -Neues Rathaus
- 12 -Römerstr. Abzw. Finkenstr.
- 14 -Heidfeld
- 16 Peising Keltenstraße
- 17 -Feuerwehr
- 18 -Heckbergweg
- 19 Bad Abbach Fuchsweg
- 21 -Frauenbrünnlstr.
- 22 -Stinkelbrunnstr.
- 24 -Kaiser-Therme
- 8 -Unterführung
- 10 Oberndorf Flußmeisterei
- 11 -Gh. Vocht
- 12 -Kirche

Am 24.12. und 31.12. Verkehr wie an Samstagen falls diese Tage nicht auf einen Sonntag fallen. Einschränkungen hierzu entnehmen Sie bitte der Tagespresse oder unter [www.rvv.de](http://www.rvv.de)

Gültig ab 10.09.2024

**A** = fährt A      **s** = nur an Schultagen      **FR** = nur freitags

Fahrwege mit Fahrzeit in Minuten

	Montag - Freitag				Samstag				Sonn-/Feiertag				
05	33												
06	58				58								
07	58				58								
08	58				58								
09	58				58								
10	58												
11	58				58				58				
12	58				58								
13	28 <sup>s</sup>	35 <sup>s</sup>	43 <sup>A</sup> <sub>s</sub>	58									
14	58				58								
15	58								58				
16	58				58								
17	58												
18	58				58								
19	58								58				
20	58				58								
21	58								58				
22													
23	28 <sup>FR</sup>				28				28				
00													
01	59 <sup>FR</sup>				59								

- Rgbg. Albertus-Magnus-Gym.
- Großberg Grenzweg
- 1 Graßlfing Regensburger Str.
- 1 -Weiherweg
- 4 Bad Abbach Kühberg
- 5 -Sportplatz
- 6 -Abzw. Oberndorf
- 7 -Am Markt
- 8 -Hebbergring
- 9 -Neues Rathaus
- 10 -Römerstr. Abzw. Finkenstr.
- 12 -Heidfeld
- 14 Peising Keltenstraße
- 15 -Feuerwehr
- 16 -Heckbergweg
- 17 Bad Abbach Fuchsweg
- 19 -Frauenbrünnlstr.
- 20 -Stinkelbrunnstr.
- 22 -Kaiser-Therme
- 6 -Unterführung
- 8 Oberndorf Flußmeisterei
- 9 -Gh. Vocht
- 10 -Kirche

Am 24.12. und 31.12. Verkehr wie an Samstagen falls diese Tage nicht auf einen Sonntag fallen. Einschränkungen hierzu entnehmen Sie bitte der Tagespresse oder unter [www.rvv.de](http://www.rvv.de)

Gültig ab 10.09.2024

**A** = fährt A      **s** = nur an Schultagen      **FR** = nur freitags

Fahrwege mit Fahrzeit in Minuten

	Montag - Freitag				Samstag				Sonn-/Feiertag				
05	34												
06	59				59								
07	59				59								
08	59				59								
09	59				59								
10	59												
11	59				59				59				
12	59				59								
13	29 <sup>s</sup>	36 <sup>s</sup>	44 <sup>A/s</sup>	59									
14	59				59								
15	59								59				
16	59				59								
17	59												
18	59				59								
19	59								59				
20	59				59								
21	59								59				
22													
23	29 <sup>FR</sup>				29				29				
00													
01													
02	00 <sup>FR</sup>				00								

- A** ○ Rgbg. Albertus-Magnus-Gym.
- Graßlfing Regensburger Str.
- 0 -Weiherweg
- 3 -3 Bad Abbach Kühberg
- 4 -4 -Sportplatz
- 5 -5 -Abzw. Oberndorf
- 6 -Am Markt
- 7 -Hebbergring
- 8 -Neues Rathaus
- 9 -Römerstr. Abzw. Finkenstr.
- 11 -Heidfeld
- 13 Peising Keltenstrabe
- 14 -Feuerwehr
- 15 -Heckbergweg
- 16 Bad Abbach Fuchsweg
- 18 -Frauenbrünnlstr.
- 19 -Stinkelbrunnstr.
- 21 -Kaiser-Therme
- 5 -Unterführung
- 7 Oberndorf Flußmeisterei
- 8 -Gh. Vocht
- 9 -Kirche

Am 24.12. und 31.12. Verkehr wie an Samstagen falls diese Tage nicht auf einen Sonntag fallen. Einschränkungen hierzu entnehmen Sie bitte der Tagespresse oder unter [www.rvv.de](http://www.rvv.de)

Gültig ab 10.09.2024

**A** = fährt A      **s** = nur an Schultagen      **FR** = nur freitags

Fahrwege mit Fahrzeit in Minuten

- Rgbg. Albertus-Magnus-Gym.
- Graßlfing Weiherweg
- 3 Bad Abbach Kühberg
- 4 -Sportplatz
- 5 -Abzw. Oberndorf
- 6 -Am Markt
- 7 -Hebbergring
- 8 -Neues Rathaus
- 9 -Römerstr. Abzw. Finkenstr.
- 11 -Heidfeld
- 13 Peising Keltenstraße
- 14 -Feuerwehr
- 15 -Heckbergweg
- 16 Bad Abbach Fuchsweg
- 18 -Frauenbrünnlstr.
- 19 -Stinkelbrunnstr.
- 21 -Kaiser-Therme
- 5 -Unterführung
- 7 Oberndorf Flußmeisterei
- 8 -Gh. Vocht
- 9 -Kirche

	Montag - Freitag				Samstag				Sonn-/Feiertag				
05	34												
06	59				59								
07	59				59								
08	59				59								
09	59				59								
10	59												
11	59				59				59				
12	59				59								
13	29 <sup>s</sup>	36 <sup>s</sup>	44 <sup>A</sup> <sub>s</sub>	59									
14	59				59								
15	59								59				
16	59				59								
17	59												
18	59				59								
19	59								59				
20	59				59								
21	59								59				
22													
23	29 <sup>FR</sup>				29				29				
00													
01													
02	00 <sup>FR</sup>				00								

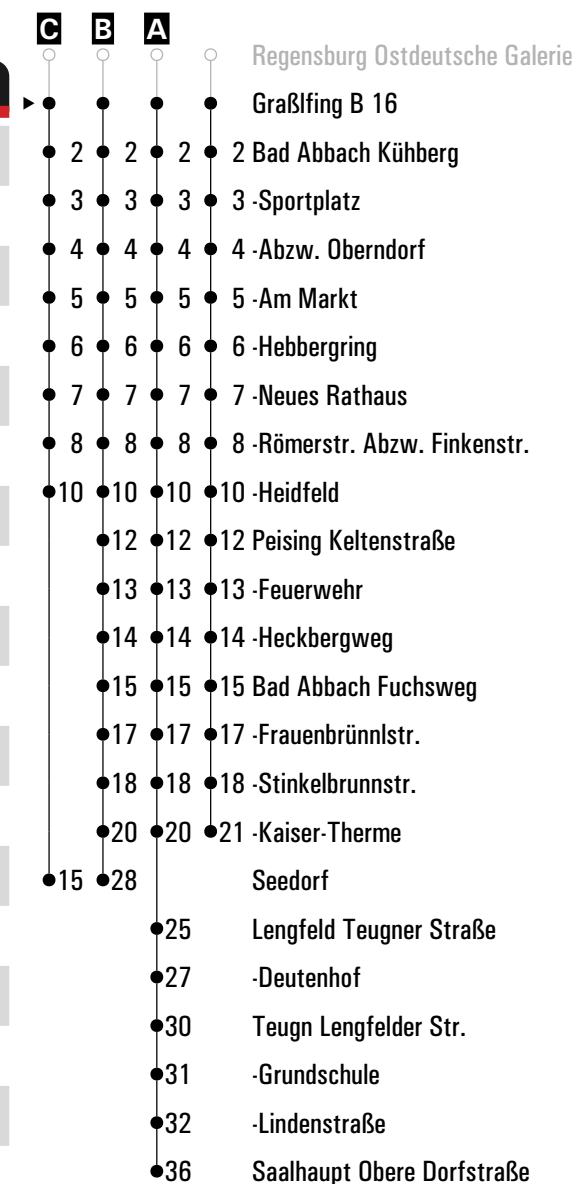
Am 24.12. und 31.12. Verkehr wie an Samstagen falls diese Tage nicht auf einen Sonntag fallen. Einschränkungen hierzu entnehmen Sie bitte der Tagespresse oder unter [www.rvv.de](http://www.rvv.de)

Gültig ab 10.09.2024

**A** = fährt A      **s** = nur an Schultagen      **FR** = nur freitags

	Montag - Freitag				Samstag				Sonn-/Feiertag				
05													
06													
07	29 <sup>D</sup>												
08	29 <sup>D</sup>												
09	29 <sup>D</sup>									59			
10					59								
11													
12													
13	29 <sup>sf</sup>	32 <sup>B/s</sup>	46 <sup>A/s</sup>		59					59			
14													
15	29				59								
16	29												
17	29				59					59			
18	29 <sup>D</sup>												
19	29 <sup>D</sup>				59								
20	29 <sup>C</sup>												
21					59								
22													

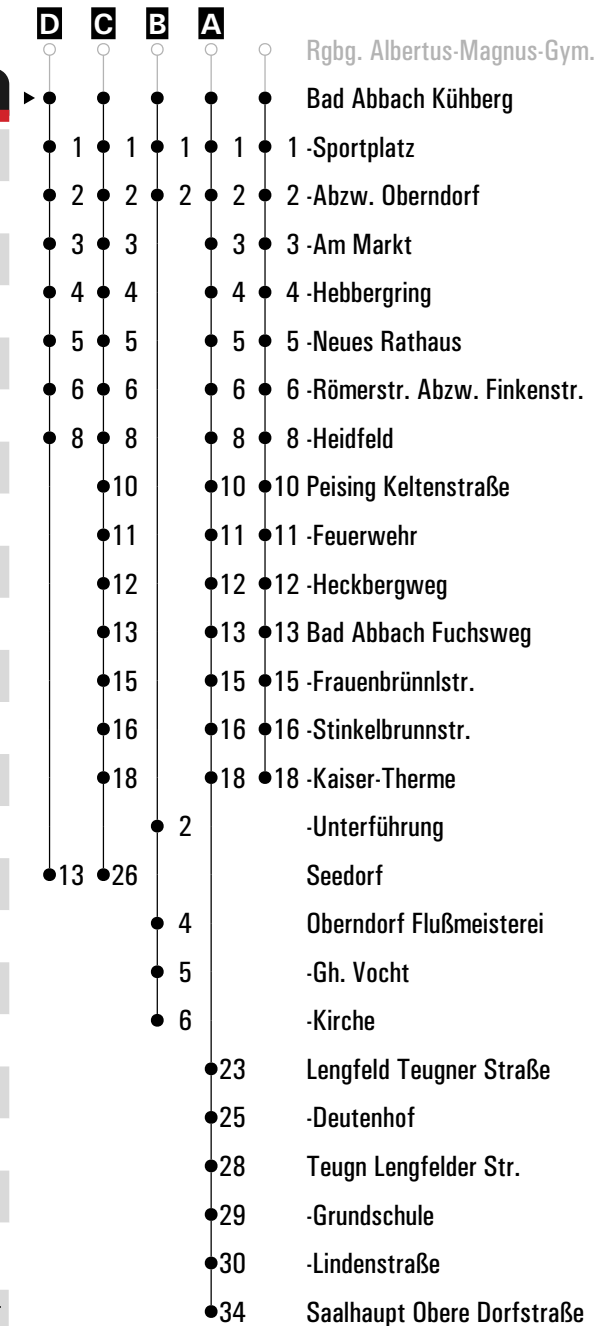
Fahrwege mit Fahrzeit in Minuten



Am 24.12. und 31.12. Verkehr wie an Samstagen falls diese Tage nicht auf einen Sonntag fallen. Einschränkungen hierzu entnehmen Sie bitte der Tagespresse oder unter [www.rvv.de](http://www.rvv.de) Gültig ab 10.09.2024

**A-C** = Fahrwege **D** = bis Bad Abbach Heidfeld **s** = nur an Schultagen **sf** = nur an schulfreien Tagen

	Montag - Freitag							Samstag				Sonn-/Feiertag			
05	37														
06															
07	02	31 <sup>E</sup>						02							
08	02	31 <sup>E</sup>						02							
09	02	31 <sup>E</sup>						02							
10	02							02					01		
11	02							01							
12	02							02					02		
13	02	31 <sup>sf</sup>	32 <sup>s</sup>	34 <sup>C<sub>S</sub></sup>	39 <sup>s</sup>	47 <sup>B<sub>S</sub></sup>	48 <sup>A<sub>S</sub></sup>	02							
14	02							01					01		
15	02	31						02							
16	02	31						01					02		
17	02	31						02							
18	02	31 <sup>E</sup>						01					01		
19	02	31 <sup>E</sup>						02							
20	02	31 <sup>D</sup>						01					02		
21	02							02							
22	02							01					02		
23	32 <sup>FR</sup>							32					32		
00															
01															
02	03 <sup>FR</sup>							03							



Am 24.12. und 31.12. Verkehr wie an Samstagen falls diese Tage nicht auf einen Sonntag fallen. Einschränkungen Gültig ab 10.09.2024 hierzu entnehmen Sie bitte der Tagespresse oder unter [www.rvv.de](http://www.rvv.de)

**A - D** = Fahrwege **E** = bis Bad Abbach Heidfeld **s** = nur an Schultagen **sf** = nur an schulfreien Tagen **FR** = nur freitags



	Montag - Freitag							Samstag			Sonn-/Feiertag		
05	38												
06													
07	03	32 <sup>E</sup>						03					
08	03	32 <sup>E</sup>						03					
09	03	32 <sup>E</sup>						03					
10	03							03			02		
11	03							02					
12	03							03			03		
13	03	32 <sup>sf</sup>	33 <sup>s</sup>	35 <sup>C<sub>S</sub></sup>	40 <sup>s</sup>	48 <sup>B<sub>S</sub></sup>	49 <sup>A<sub>S</sub></sup>	03					
14	03							02			02		
15	03	32						03					
16	03	32						02			03		
17	03	32						03					
18	03	32 <sup>E</sup>						02			02		
19	03	32 <sup>E</sup>						03					
20	03	32 <sup>D</sup>						02			03		
21	03							03					
22	03							02			03		
23	33 <sup>FR</sup>							33			33		
00													
01													
02	04 <sup>FR</sup>							04					

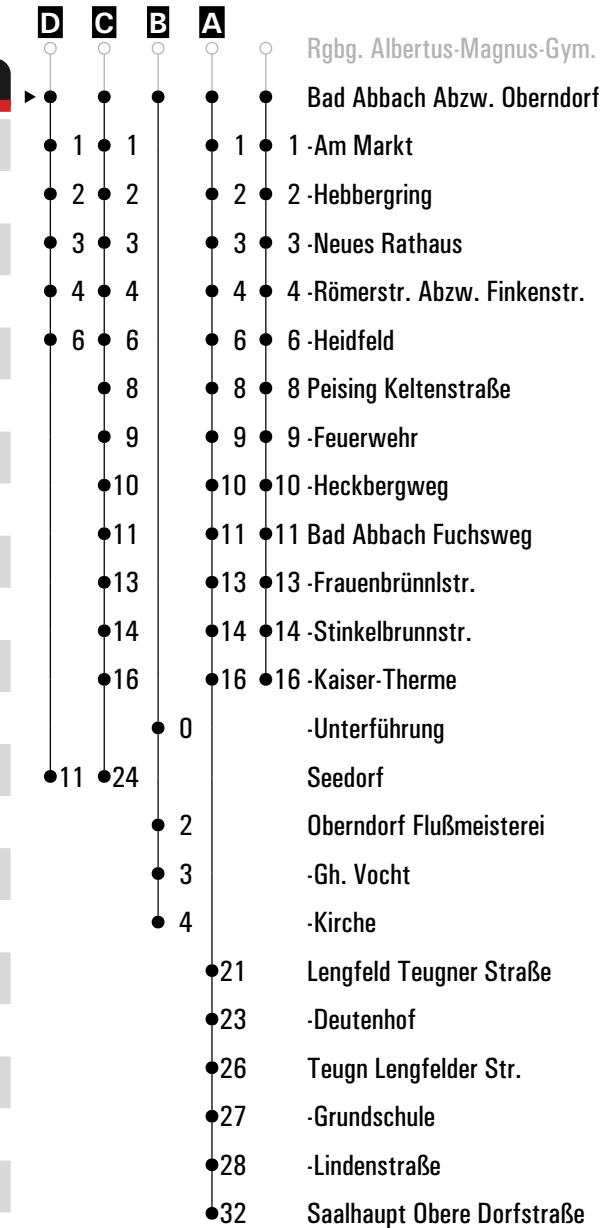


Am 24.12. und 31.12. Verkehr wie an Samstagen falls diese Tage nicht auf einen Sonntag fallen. Einschränkungen Gültig ab 10.09.2024 hierzu entnehmen Sie bitte der Tagespresse oder unter [www.rvv.de](http://www.rvv.de)

**A - D** = Fahrwege **E** = bis Bad Abbach Heidfeld **s** = nur an Schultagen **sf** = nur an schulfreien Tagen **FR** = nur freitags

Fahrwege mit Fahrzeit in Minuten

	Montag - Freitag							Samstag				Sonn-/Feiertag				
05	39															
06																
07	04	33 <sup>E</sup>						04								
08	04	33 <sup>E</sup>						04								
09	04	33 <sup>E</sup>						04								
10	04							04					03			
11	04							03								
12	04							04					04			
13	04	33 <sup>sf</sup>	34 <sup>s</sup>	36 <sup>C<sub>s</sub></sup>	41 <sup>s</sup>	49 <sup>B<sub>s</sub></sup>	50 <sup>A<sub>s</sub></sup>	04								
14	04							03					03			
15	04	33						04								
16	04	33						03					04			
17	04	33						04								
18	04	33 <sup>E</sup>						03					03			
19	04	33 <sup>E</sup>						04								
20	04	33 <sup>D</sup>						03					04			
21	04							04								
22	04							03					04			
23	34 <sup>FR</sup>							34					34			
00																
01																
02	05 <sup>FR</sup>							05								

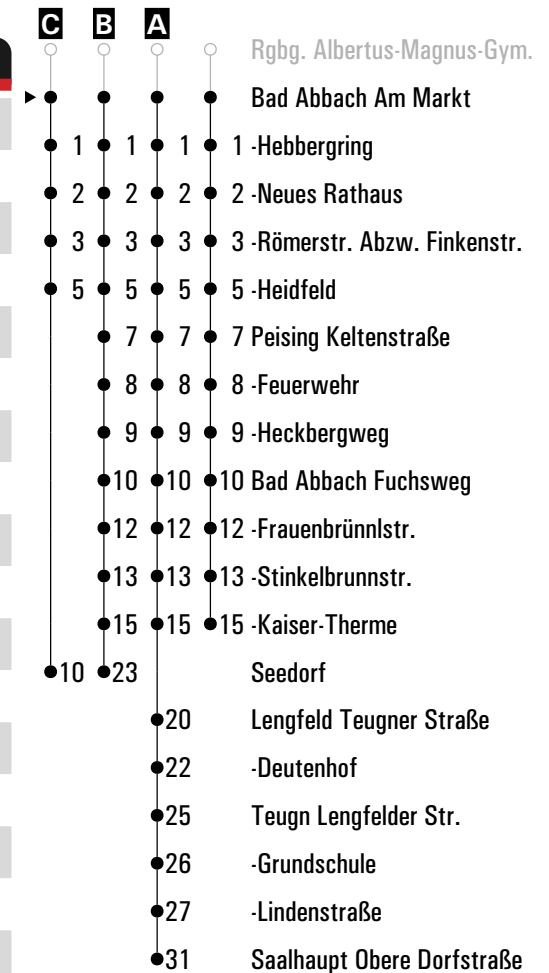


Am 24.12. und 31.12. Verkehr wie an Samstagen falls diese Tage nicht auf einen Sonntag fallen. Einschränkungen Gültig ab 10.09.2024 hierzu entnehmen Sie bitte der Tagespresse oder unter [www.rvv.de](http://www.rvv.de)

**A - D** = Fahrwege **E** = bis Bad Abbach Heidfeld **s** = nur an Schultagen **sf** = nur an schulfreien Tagen **FR** = nur freitags

	Montag - Freitag					Samstag			Sonn-/Feiertag		
05	40										
06											
07	05	34 <sup>D</sup>				05					
08	05	34 <sup>D</sup>				05					
09	05	34 <sup>D</sup>				05					
10	05					05			04		
11	05					04					
12	05					05			05		
13	05	34 <sup>sf</sup>	35 <sup>s</sup>	37 <sup>B/s</sup>	42 <sup>s</sup>	51 <sup>A/s</sup>	05				
14	05					04			04		
15	05	34				05					
16	05	34				04			05		
17	05	34				05					
18	05	34 <sup>D</sup>				04			04		
19	05	34 <sup>D</sup>				05					
20	05	34 <sup>C</sup>				04			05		
21	05					05					
22	05					04			05		
23	35 <sup>FR</sup>					35			35		
00											
01											
02	06 <sup>FR</sup>					06					

Fahrwege mit Fahrzeit in Minuten

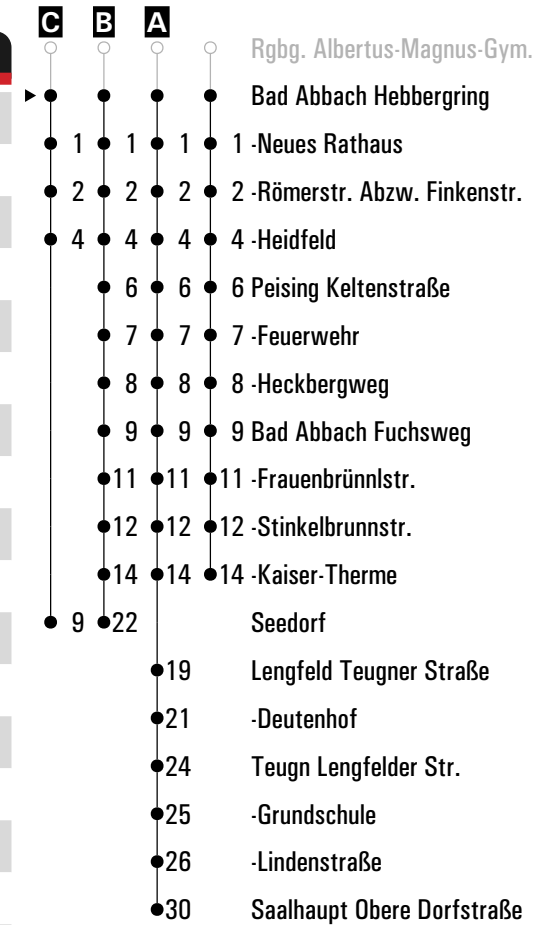


Am 24.12. und 31.12. Verkehr wie an Samstagen falls diese Tage nicht auf einen Sonntag fallen. Einschränkungen hierzu Gültig ab 10.09.2024 entnehmen Sie bitte der Tagespresse oder unter [www.rvv.de](http://www.rvv.de)

**A - C** = Fahrwege **D** = bis Bad Abbach Heidfeld **s** = nur an Schultagen **sf** = nur an schulfreien Tagen **FR** = nur freitags

	Montag - Freitag					Samstag				Sonn-/Feiertag			
05	41												
06													
07	06	35 <sup>D</sup>				06							
08	06	35 <sup>D</sup>				06							
09	06	35 <sup>D</sup>				06							
10	06					06				05			
11	06					05							
12	06					06				06			
13	06	35 <sup>sf</sup>	36 <sup>s</sup>	38 <sup>B</sup> <sub>s</sub>	43 <sup>s</sup>	52 <sup>A</sup> <sub>s</sub>	06						
14	06					05				05			
15	06	35				06							
16	06	35				05				06			
17	06	35				06							
18	06	35 <sup>D</sup>				05				05			
19	06	35 <sup>D</sup>				06							
20	06	35 <sup>C</sup>				05				06			
21	06					06							
22	06					05				06			
23	36 <sup>FR</sup>					36				36			
00													
01													
02	07 <sup>FR</sup>					07							

Fahrwege mit Fahrzeit in Minuten

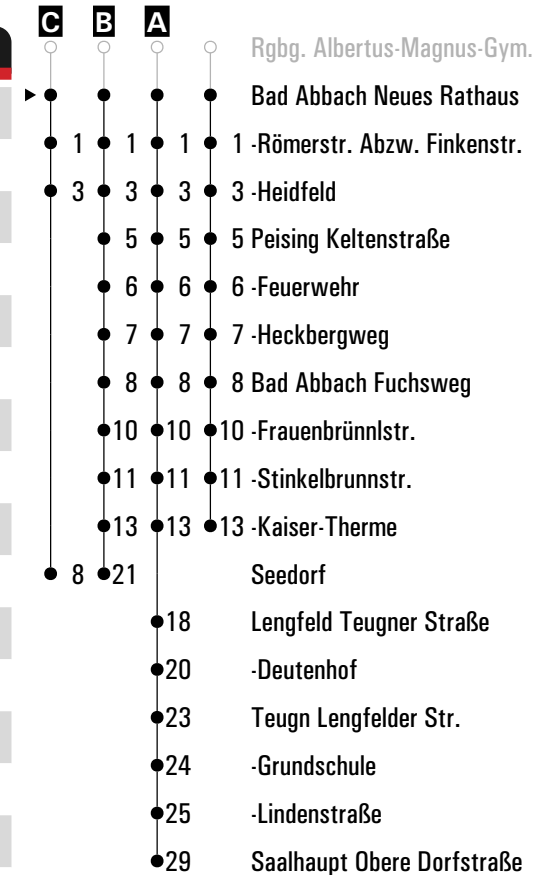


Am 24.12. und 31.12. Verkehr wie an Samstagen falls diese Tage nicht auf einen Sonntag fallen. Einschränkungen hierzu Gültig ab 10.09.2024 entnehmen Sie bitte der Tagespresse oder unter [www.rvv.de](http://www.rvv.de)

**A - C** = Fahrwege **D** = bis Bad Abbach Heidfeld **s** = nur an Schultagen **sf** = nur an schulfreien Tagen **FR** = nur freitags

Fahrwege mit Fahrzeit in Minuten

	Montag - Freitag					Samstag	Sonn-/Feiertag			
05	42									
06										
07	07	36 <sup>D</sup>				07				
08	07	36 <sup>D</sup>				07				
09	07	36 <sup>D</sup>				07				
10	07					07			06	
11	07					06				
12	07					07			07	
13	07	36 <sup>sf</sup>	37 <sup>s</sup>	39 <sup>B</sup> <sub>s</sub>	44 <sup>s</sup>	53 <sup>A</sup> <sub>s</sub>	07			
14	07					06			06	
15	07	36				07				
16	07	36				06			07	
17	07	36				07				
18	07	36 <sup>D</sup>				06			06	
19	07	36 <sup>D</sup>				07				
20	07	36 <sup>C</sup>				06			07	
21	07					07				
22	07					06			07	
23	37 <sup>FR</sup>					37			37	
00										
01										
02	08 <sup>FR</sup>					08				

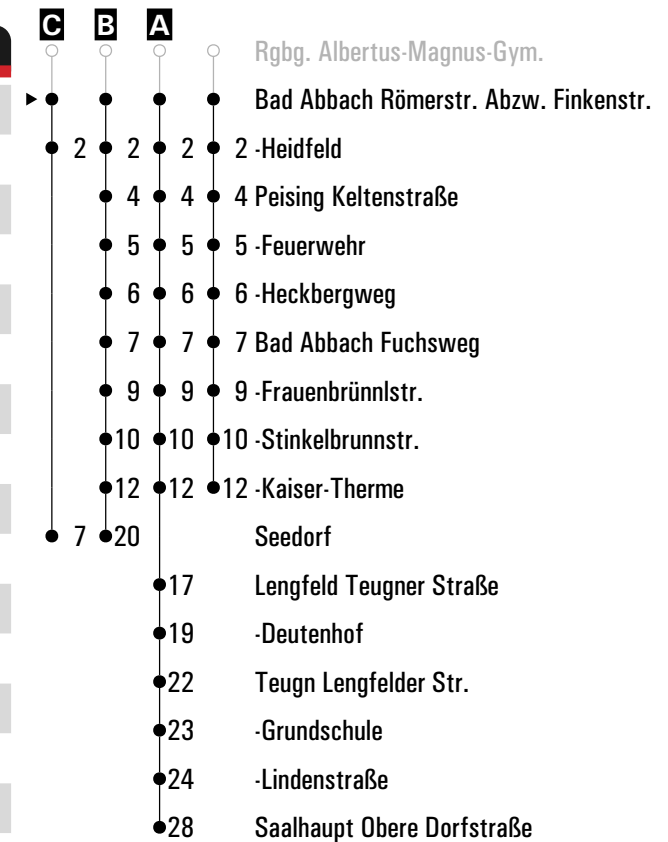


Am 24.12. und 31.12. Verkehr wie an Samstagen falls diese Tage nicht auf einen Sonntag fallen. Einschränkungen hierzu Gültig ab 10.09.2024 entnehmen Sie bitte der Tagespresse oder unter [www.rvv.de](http://www.rvv.de)

**A - C** = Fahrwege **D** = bis Bad Abbach Heidfeld **s** = nur an Schultagen **sf** = nur an schulfreien Tagen **FR** = nur freitags

Fahrwege mit Fahrzeit in Minuten

	Montag - Freitag					Samstag	Sonn-/Feiertag				
05	43										
06											
07	08	37 <sup>D</sup>				08					
08	08	37 <sup>D</sup>				08					
09	08	37 <sup>D</sup>				08					
10	08					08			07		
11	08					07					
12	08					08			08		
13	08	37 <sup>sf</sup>	38 <sup>s</sup>	40 <sup>B/s</sup>	45 <sup>s</sup>	54 <sup>A/s</sup>	08				
14	08					07			07		
15	08	37				08					
16	08	37				07			08		
17	08	37				08					
18	08	37 <sup>D</sup>				07			07		
19	08	37 <sup>D</sup>				08					
20	08	37 <sup>C</sup>				07			08		
21	08					08					
22	08					07			08		
23	38 <sup>FR</sup>					38			38		
00											
01											
02	09 <sup>FR</sup>					09					



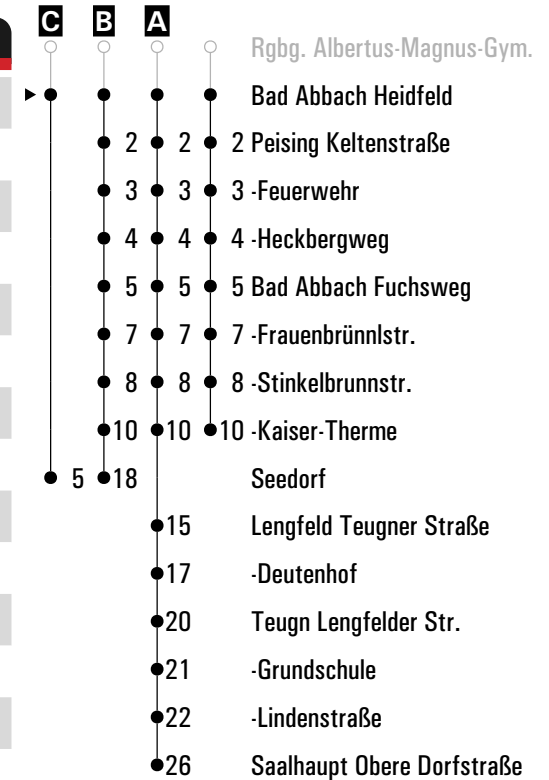
Am 24.12. und 31.12. Verkehr wie an Samstagen falls diese Tage nicht auf einen Sonntag fallen.  
Einschränkungen hierzu entnehmen Sie bitte der Tagespresse oder unter [www.rvv.de](http://www.rvv.de)

Gültig ab 10.09.2024

**A - C** = Fahrwege      **s** = nur an Schultagen      **sf** = nur an schulfreien Tagen      **FR** = nur freitags  
**D** = bis Bad Abbach Heidfeld

Fahrwege mit Fahrzeit in Minuten

	Montag - Freitag					Samstag	Sonn-/Feiertag				
05	45										
06											
07	10					10					
08	10					10					
09	10					10					
10	10					10			09		
11	10					09					
12	10					10			10		
13	10	39 <sup>sf</sup>	40 <sup>s</sup>	42 <sup>B/s</sup>	47 <sup>s</sup>	56 <sup>A/s</sup>	10				
14	10					09			09		
15	10	39				10					
16	10	39				09			10		
17	10	39				10					
18	10					09			09		
19	10					10					
20	10	39 <sup>C</sup>				09			10		
21	10					10					
22	10					09			10		
23	40 <sup>FR</sup>					40			40		
00											
01											
02	11 <sup>FR</sup>					11					



Am 24.12. und 31.12. Verkehr wie an Samstagen falls diese Tage nicht auf einen Sonntag fallen. Einschränkungen hierzu Gültig ab 10.09.2024 entnehmen Sie bitte der Tagespresse oder unter [www.rvv.de](http://www.rvv.de)

**A-C** = Fahrwege      **s** = nur an Schultagen      **sf** = nur an schulfreien Tagen      **FR** = nur freitags

	Montag - Freitag					Samstag	Sonn-/Feiertag		
05	47								
06									
07	12					12			
08	12					12			
09	12					12			
10	12					12		11	
11	12					11			
12	12					12		12	
13	12	41 <sup>sf</sup>	42 <sup>s</sup>	44 <sup>B</sup> <sub>s</sub>	49 <sup>s</sup>	58 <sup>A</sup> <sub>s</sub>	12		
14	12					11		11	
15	12	41				12			
16	12	41				11		12	
17	12	41				12			
18	12					11		11	
19	12					12			
20	12					11		12	
21	12					12			
22	12					11		12	
23	42 <sup>FR</sup>					42		42	
00									
01									
02	13 <sup>FR</sup>					13			

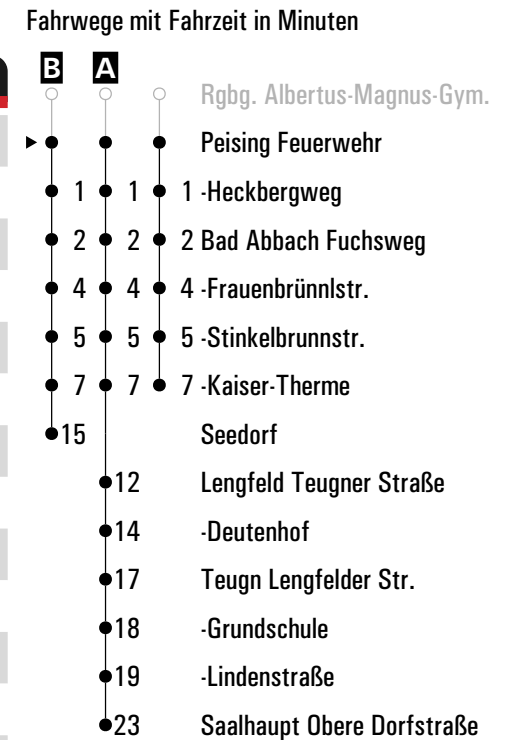


Am 24.12. und 31.12. Verkehr wie an Samstagen falls diese Tage nicht auf einen Sonntag fallen. Einschränkungen hierzu entnehmen Sie bitte der Tagespresse oder unter [www.rvv.de](http://www.rvv.de) Gültig ab 10.09.2024

**A - B** = Fahrwege      **s** = nur an Schultagen      **sf** = nur an schulfreien Tagen      **FR** = nur freitags



	Montag - Freitag					Samstag	Sonn-/Feiertag		
05	48								
06									
07	13					13			
08	13					13			
09	13					13			
10	13					13		12	
11	13					12			
12	13					13		13	
13	13	42 <sup>sf</sup>	43 <sup>s</sup>	45 <sup>B</sup> <sub>s</sub>	50 <sup>s</sup>	59 <sup>A</sup> <sub>s</sub>	13		
14	13					12		12	
15	13	42				13			
16	13	42				12		13	
17	13	42				13			
18	13					12		12	
19	13					13			
20	13					12		13	
21	13					13			
22	13					12		13	
23	43 <sup>FR</sup>					43		43	
00									
01									
02	14 <sup>FR</sup>					14			

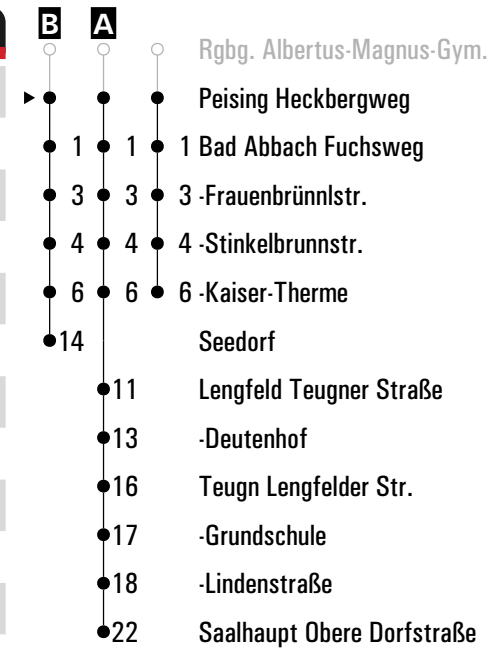


Am 24.12. und 31.12. Verkehr wie an Samstagen falls diese Tage nicht auf einen Sonntag fallen. Einschränkungen hierzu entnehmen Sie bitte der Tagespresse oder unter [www.rvv.de](http://www.rvv.de) Gültig ab 10.09.2024

**A-B** = Fahrwege      **s** = nur an Schultagen      **sf** = nur an schulfreien Tagen      **FR** = nur freitags

Fahrwege mit Fahrzeit in Minuten

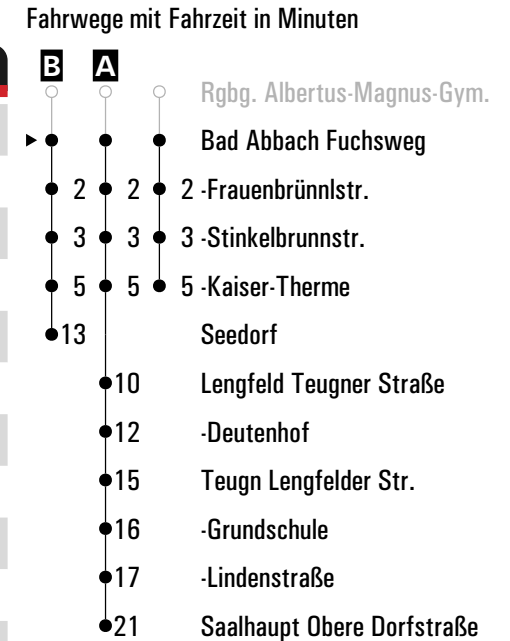
	Montag - Freitag					Samstag				Sonn-/Feiertag			
05	49												
06													
07	14					14							
08	14					14							
09	14					14							
10	14					14				13			
11	14					13							
12	14					14				14			
13	14	43 <sup>sf</sup>	44 <sup>s</sup>	46 <sup>B</sup> <sub>s</sub>	51 <sup>s</sup>	14							
14	00 <sup>A</sup> <sub>s</sub>	14				13				13			
15	14	43				14							
16	14	43				13				14			
17	14	43				14							
18	14					13				13			
19	14					14							
20	14					13				14			
21	14					14							
22	14					13				14			
23	44 <sup>FR</sup>					44				44			
00													
01													
02	15 <sup>FR</sup>					15							



Am 24.12. und 31.12. Verkehr wie an Samstagen falls diese Tage nicht auf einen Sonntag fallen. Einschränkungen hierzu entnehmen Sie bitte der Tagespresse oder unter [www.rvv.de](http://www.rvv.de) Gültig ab 10.09.2024

**A-B** = Fahrwege      **s** = nur an Schultagen      **sf** = nur an schulfreien Tagen      **FR** = nur freitags

	Montag - Freitag					Samstag				Sonn-/Feiertag			
05	50												
06													
07	15					15							
08	15					15							
09	15					15							
10	15					15				14			
11	15					14							
12	15					15				15			
13	15	44 <sup>sf</sup>	45 <sup>s</sup>	47 <sup>B</sup> <sub>s</sub>	52 <sup>s</sup>	15							
14	01 <sup>A</sup> <sub>s</sub>	15				14				14			
15	15	44				15							
16	15	44				14				15			
17	15	44				15							
18	15					14				14			
19	15					15							
20	15					14				15			
21	15					15							
22	15					14				15			
23	45 <sup>FR</sup>					45				45			
00													
01													
02	16 <sup>FR</sup>					16							

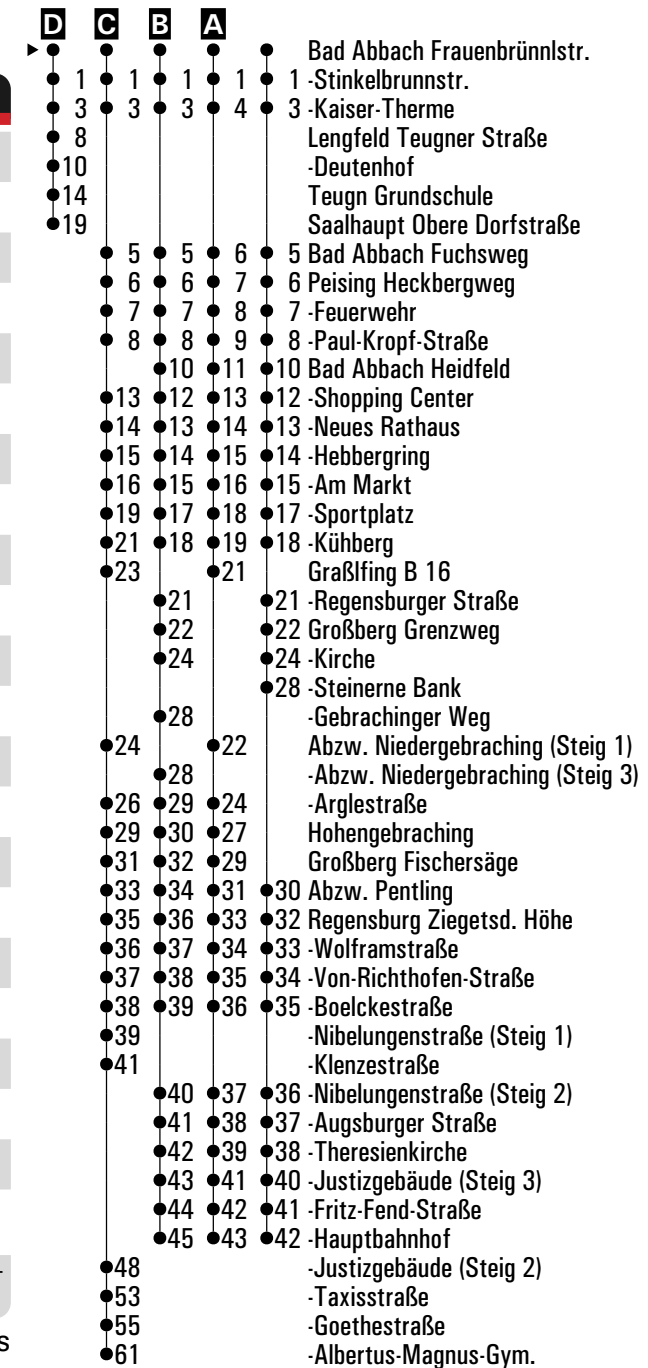


Am 24.12. und 31.12. Verkehr wie an Samstagen falls diese Tage nicht auf einen Sonntag fallen. Einschränkungen hierzu entnehmen Sie bitte der Tagespresse oder unter [www.rvv.de](http://www.rvv.de) Gültig ab 10.09.2024

**A-B** = Fahrwege      **s** = nur an Schultagen      **sf** = nur an schulfreien Tagen      **FR** = nur freitags

	Montag - Freitag				Samstag				Sonn-/Feiertag				
05	33	52 <sup>E</sup>											
06	13	39 <sup>A</sup>	43 <sup>C<sub>S</sub></sup>		47 <sup>A</sup>								
07	17				17 <sup>E</sup>	47 <sup>A</sup>							
08	17				17				17				
09	17				17								
10	17				17 <sup>A</sup>				16 <sup>A</sup>				
11	17 <sup>S</sup>	17 <sup>A<sub>SF</sub></sup>			16								
12	17				17 <sup>A</sup>				17				
13	17	47 <sup>A</sup>	49 <sup>E<sub>S</sub></sup>	54 <sup>E<sub>S</sub></sup>	17								
14	03 <sup>D<sub>S</sub></sup>	17			16				16 <sup>A</sup>				
15	17	46 <sup>A</sup>			17 <sup>A</sup>								
16	17	46 <sup>A</sup>			16				17				
17	17	46 <sup>A</sup>			17 <sup>A</sup>								
18	17				16				16 <sup>A</sup>				
19	17				17 <sup>A</sup>								
20	17				16				17				
21	17				17								
22	17 <sup>FR</sup>				16				17 <sup>B</sup>				
23	47 <sup>B<sub>FR</sub></sup>				47 <sup>B</sup>				47 <sup>E</sup>				
00													
01													
02	18 <sup>E<sub>FR</sub></sup>				18 <sup>E</sup>								

Fahrwege mit Fahrzeit in Minuten

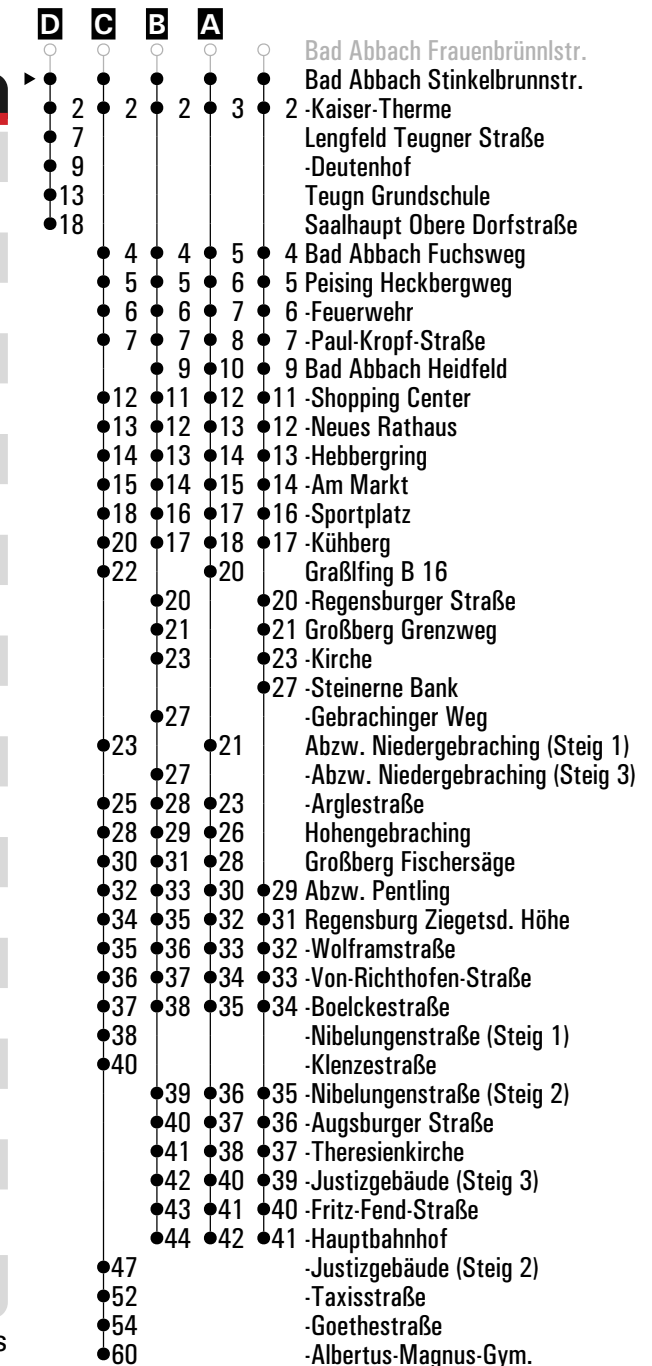


Am 24.12. und 31.12. Verkehr wie an Samstagen falls diese Tage nicht auf einen Sonntag fallen. Gültig ab 10.09.2024  
 Einschränkungen hierzu entnehmen Sie bitte der Tagespresse oder unter [www.rvv.de](http://www.rvv.de)

**A - D** = Fahrwege      **S** = nur an Schultagen      **sf** = nur an schulfreien Tagen      **FR** = nur freitags  
**E** = bis Bad Abbach Kaiser-Therme

	Montag - Freitag				Samstag				Sonn-/Feiertag				
05	34	53 <sup>E</sup>											
06	14	40 <sup>A</sup>	44 <sup>C<sub>S</sub></sup>		48 <sup>A</sup>								
07	18				18 <sup>E</sup>	48 <sup>A</sup>							
08	18				18					18			
09	18				18								
10	18				18 <sup>A</sup>					17 <sup>A</sup>			
11	18 <sup>S</sup>	18 <sup>A<sub>SF</sub></sup>			17								
12	18				18 <sup>A</sup>					18			
13	18	48 <sup>A</sup>	50 <sup>E<sub>S</sub></sup>	55 <sup>E<sub>S</sub></sup>	18								
14	04 <sup>D<sub>S</sub></sup>	18			17					17 <sup>A</sup>			
15	18	47 <sup>A</sup>			18 <sup>A</sup>								
16	18	47 <sup>A</sup>			17					18			
17	18	47 <sup>A</sup>			18 <sup>A</sup>								
18	18				17					17 <sup>A</sup>			
19	18				18 <sup>A</sup>								
20	18				17					18			
21	18				18								
22	18 <sup>FR</sup>				17					18 <sup>B</sup>			
23	48 <sup>B<sub>FR</sub></sup>				48 <sup>B</sup>					48 <sup>E</sup>			
00													
01													
02	19 <sup>E<sub>FR</sub></sup>				19 <sup>E</sup>								

Fahrwege mit Fahrzeit in Minuten



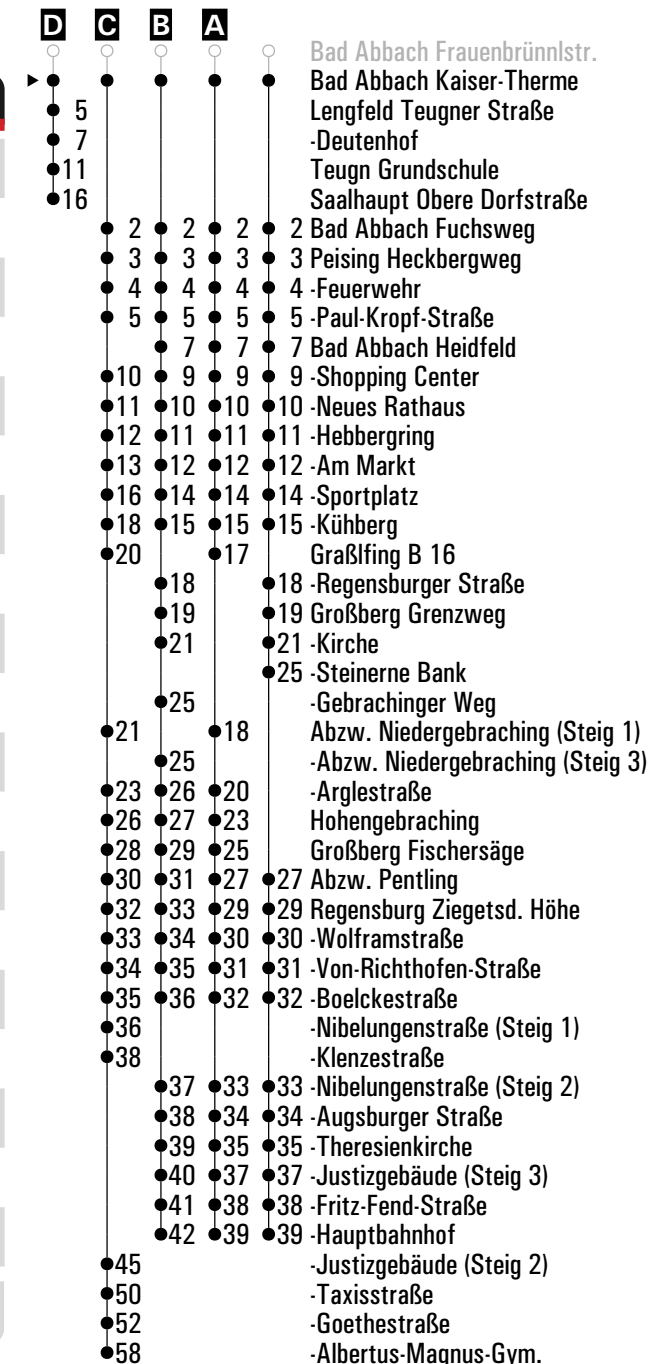
Am 24.12. und 31.12. Verkehr wie an Samstagen falls diese Tage nicht auf einen Sonntag fallen.  
 Einschränkungen hierzu entnehmen Sie bitte der Tagespresse oder unter [www.rvv.de](http://www.rvv.de)

Gültig ab 10.09.2024

**A - D** = Fahrwege      **S** = nur an Schultagen      **sf** = nur an schulfreien Tagen      **FR** = nur freitags  
**E** = bis Bad Abbach Kaiser-Therme

	Montag - Freitag			Samstag			Sonn-/Feiertag		
05	36								
06	16	42 <sup>A</sup>	46 <sup>G</sup> <sub>s</sub>	50 <sup>A</sup>					
07	20			50 <sup>A</sup>					
08	20			20			20		
09	20			20					
10	20			20 <sup>A</sup>			20 <sup>A</sup>		
11	20 <sup>s</sup>	20 <sup>A</sup> <sub>sf</sub>		20					
12	20			20 <sup>A</sup>			20		
13	20	50 <sup>A</sup>		20					
14	06 <sup>D</sup> <sub>s</sub>	20		20			20 <sup>A</sup>		
15	20	50 <sup>A</sup>		20 <sup>A</sup>					
16	20	50 <sup>A</sup>		20			20		
17	20	50 <sup>A</sup>		20 <sup>A</sup>					
18	20			20			20 <sup>A</sup>		
19	20			20 <sup>A</sup>					
20	20			20			20		
21	20			20					
22	20 <sup>FR</sup>			20			20 <sup>B</sup>		
23	50 <sup>B</sup> <sub>FR</sub>			50 <sup>B</sup>					

Fahrwege mit Fahrzeit in Minuten



Am 24.12. und 31.12. Verkehr wie an Samstagen falls diese Tage nicht auf einen Sonntag fallen. Gültig ab 10.09.2024  
 Einschränkungen hierzu entnehmen Sie bitte der Tagespresse oder unter [www.rvv.de](http://www.rvv.de)

**A-D** = Fahrwege    **s** = nur an Schultagen    **sf** = nur an schulfreien Tagen    **FR** = nur freitags



**Montag - Freitag**

10																				
11																				
12																				
13	49 <sup>s</sup>																			
14																				
15																				
16																				

Fahrwege mit Fahrzeit in Minuten

- Regensburg Hauptbahnhof
- ▶ ● Bad Abbach Unterführung
- 2 Oberdorf Flußmeisterei
- 3 -Gh. Vocht
- 4 -Kirche

Am 24.12. und 31.12. Verkehr wie an Samstagen falls diese Tage nicht auf einen Sonntag fallen. Einschränkungen hierzu entnehmen Sie Gültig ab 10.09.2024 bitte der Tagespresse oder unter [www.rvv.de](http://www.rvv.de)

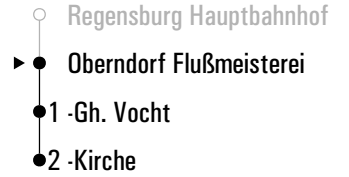
**s** = nur an Schultagen



**Montag - Freitag**

10																				
11																				
12																				
13	51 <sup>s</sup>																			
14																				
15																				
16																				

Fahrwege mit Fahrzeit in Minuten



Am 24.12. und 31.12. Verkehr wie an Samstagen falls diese Tage nicht auf einen Sonntag fallen. Einschränkungen hierzu entnehmen Sie Gültig ab 10.09.2024 bitte der Tagespresse oder unter [www.rvv.de](http://www.rvv.de)

**s** = nur an Schultagen

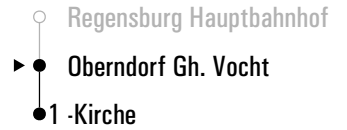




**Montag - Freitag**

10																				
11																				
12																				
13	52 <sup>s</sup>																			
14																				
15																				
16																				

Fahrwege mit Fahrzeit in Minuten



Am 24.12. und 31.12. Verkehr wie an Samstagen falls diese Tage nicht auf einen Sonntag fallen. Einschränkungen hierzu entnehmen Sie Gültig ab 10.09.2024 bitte der Tagespresse oder unter [www.rvv.de](http://www.rvv.de)

**s** = nur an Schultagen



**Montag - Freitag**

11																				
12																				
13																				
14	11 <sup>s</sup>																			
15																				
16																				
17																				

Fahrwege mit Fahrzeit in Minuten

- Regensburg Hauptbahnhof
- ▶ ● Lengfeld Teugner Straße
- 2 -Deutenhof
- 5 Teugn Lengfelder Str.
- 6 -Grundschule
- 7 -Lindenstraße
- 11 Saalhaupt Obere Dorfstraße

Am 24.12. und 31.12. Verkehr wie an Samstagen falls diese Tage nicht auf einen Sonntag fallen. Einschränkungen hierzu entnehmen Sie Gültig ab 10.09.2024 bitte der Tagespresse oder unter [www.rvv.de](http://www.rvv.de)

**s** = nur an Schultagen



**Montag - Freitag**

11																				
12																				
13																				
14	16 <sup>s</sup>																			
15																				
16																				
17																				

Fahrwege mit Fahrzeit in Minuten

- Regensburg Hauptbahnhof
- ▶ ● Teugn Lengfelder Str.
- 1 - Grundschule
- 2 - Lindenstraße
- 6 Saalhaupt Obere Dorfstraße

Am 24.12. und 31.12. Verkehr wie an Samstagen falls diese Tage nicht auf einen Sonntag fallen. Einschränkungen hierzu entnehmen Sie bitte der Tagespresse oder unter [www.rvv.de](http://www.rvv.de) Gültig ab 10.09.2024

**s** = nur an Schultagen



**Montag - Freitag**

11																				
12																				
13																				
14	17 <sup>s</sup>																			
15																				
16																				
17																				

Fahrwege mit Fahrzeit in Minuten

- Regensburg Hauptbahnhof
- ▶ ● Teugn Grundschule
- 1 -Lindenstraße
- 5 Saalhaupt Obere Dorfstraße

Am 24.12. und 31.12. Verkehr wie an Samstagen falls diese Tage nicht auf einen Sonntag fallen. Einschränkungen hierzu entnehmen Sie Gültig ab 10.09.2024 bitte der Tagespresse oder unter [www.rvv.de](http://www.rvv.de)

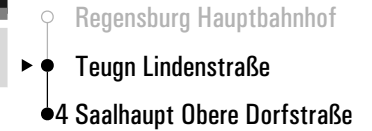
**s** = nur an Schultagen



**Montag - Freitag**

11																				
12																				
13																				
14	18 <sup>s</sup>																			
15																				
16																				
17																				

Fahrwege mit Fahrzeit in Minuten



Am 24.12. und 31.12. Verkehr wie an Samstagen falls diese Tage nicht auf einen Sonntag fallen. Einschränkungen hierzu entnehmen Sie Gültig ab 10.09.2024 bitte der Tagespresse oder unter [www.rvv.de](http://www.rvv.de)

**s** = nur an Schultagen