

	Montag - Freitag				Samstag			
05	00	^B _E 2 ^U 12						
06	11	^B 2 ^U 13	40 ^D _S 2	40 ^G _{Sf} 2		29 ^B _E 2 ^U 12		
07	56	^B 2 ^U 13				29 ^B _E 2 ^U 13		
08						29 ^B 2 ^U 13		
09	00	^B 2 ^U 13				29 ^B 2 ^U 13		
10								
11	26	^B 2 ^U 12				29 ^B 2 ^U 13		
12								
13	30	^C 2 ^U 12				29 ^B 2 ^U 13		
14						59 ^B 2 ^U 14		
15	56	^B 2 ^U 13						
16						59 ^B 2 ^U 14		
17	04	^A ^U 13						
18	08	^U 13				59 ^B 2 ^U 14		
19	08	^U 13						
20	08	^U 13						

Am 24.12. und 31.12. Verkehr wie an Samstagen falls diese Tage nicht auf einen Sonntag fallen. Einschränkungen hierzu entnehmen Sie bitte der Tagespresse oder unter www.rvv.de Gültig ab 08.04.2024

A - D = Fahrwege

2 = Abfahrt an Steig 2

U14 = an der Haltestelle Obertraubling Kreuzung B15 Umsteigemöglichkeit auf die Linie 31/38 nach Neutraubling; an der Haltestelle Obertraubling Kirche auf die Linie 21 über Oberhinkofen nach Regensburg HBF

U13 = an der Haltestelle Obertraubling Kreuzung B15 Umsteigemöglichkeit auf die Linie 31/38 nach Neutraubling; an der Haltestelle Obertraubling Kirche auf die Linie 23 über Burgweinting nach Regensburg HBF

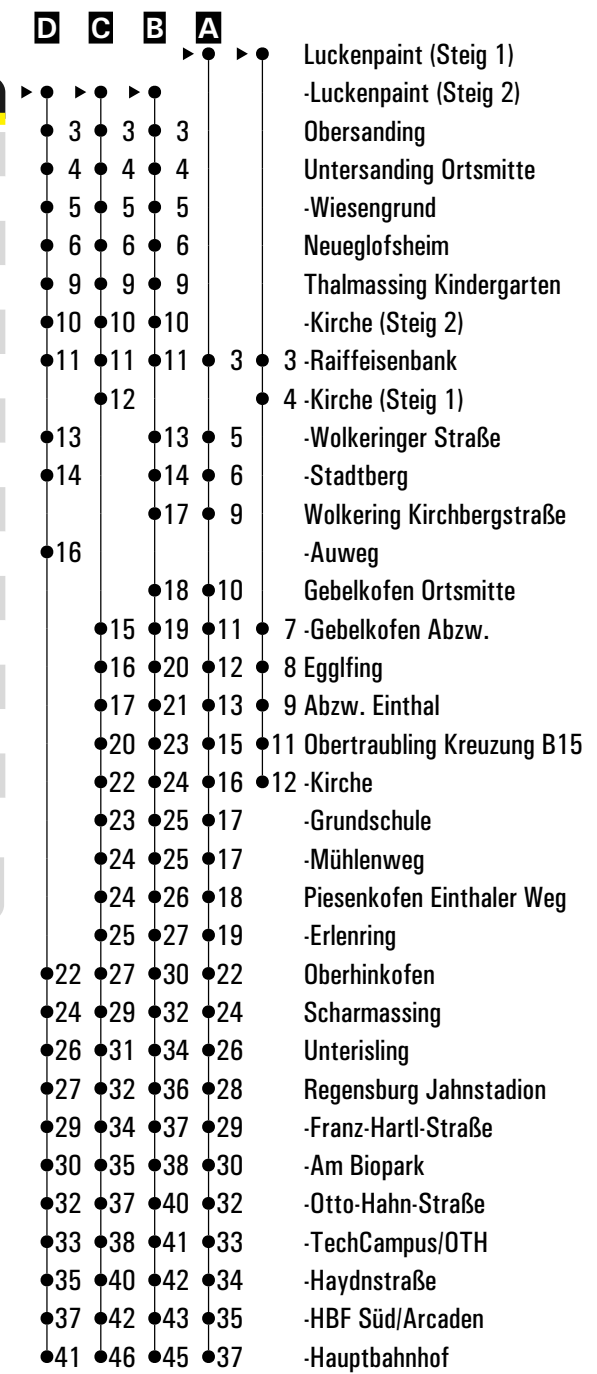
U12 = an der Haltestelle Obertraubling Kreuzung B15 Umsteigemöglichkeit auf die Linie 31/38 nach Neutraubling; an der Haltestelle Obertraubling Kirche auf die Linie 31 über Burgweinting nach Regensburg HBF

E = bis Obertraubling Kirche

S = nur an Schultagen

Sf = nur an schulfreien Tagen

Fahrwege mit Fahrzeit in Minuten



	Montag - Freitag				Samstag			
05	00 ^E U12							
06	11	40 ^B S	40 ^A sf		29 ^E U12			
07	56 ^{U13}				29 ^{U13}			
08					29			
09	00 ^{U13}				29 ^{U13}			
10								
11	26 ^{U12}				29 ^{U13}			
12								
13	30 ^A U12				29 ^{U13}			
14					59 ^E U14			
15	56 ^{U13}							
16					59 ^E U14			
17	04 ^{D1} U13							
18	08 ^{C1} U13				59 ^E U14			
19	08 ^{C1} U13							
20	08 ^{C1} U13							

Am 24.12. und 31.12. Verkehr wie an Samstagen falls diese Tage nicht auf einen Sonntag fallen. Einschränkungen Gültig ab 08.04.2024
hierzu entnehmen Sie bitte der Tagespresse oder unter www.rvv.de

A - D = Fahrwege

1 = Abfahrt an Steig 1

U14 = an der Haltestelle Obertraubling Kreuzung B15 Umsteigemöglichkeit auf die Linie 31/38 nach Neutraubling; an der Haltestelle Obertraubling Kirche auf die Linie 21 über Oberhinkofen nach Regensburg HBF

U13 = an der Haltestelle Obertraubling Kreuzung B15 Umsteigemöglichkeit auf die Linie 31/38 nach Neutraubling; an der Haltestelle Obertraubling Kirche auf die Linie 23 über Burgweinting nach Regensburg HBF

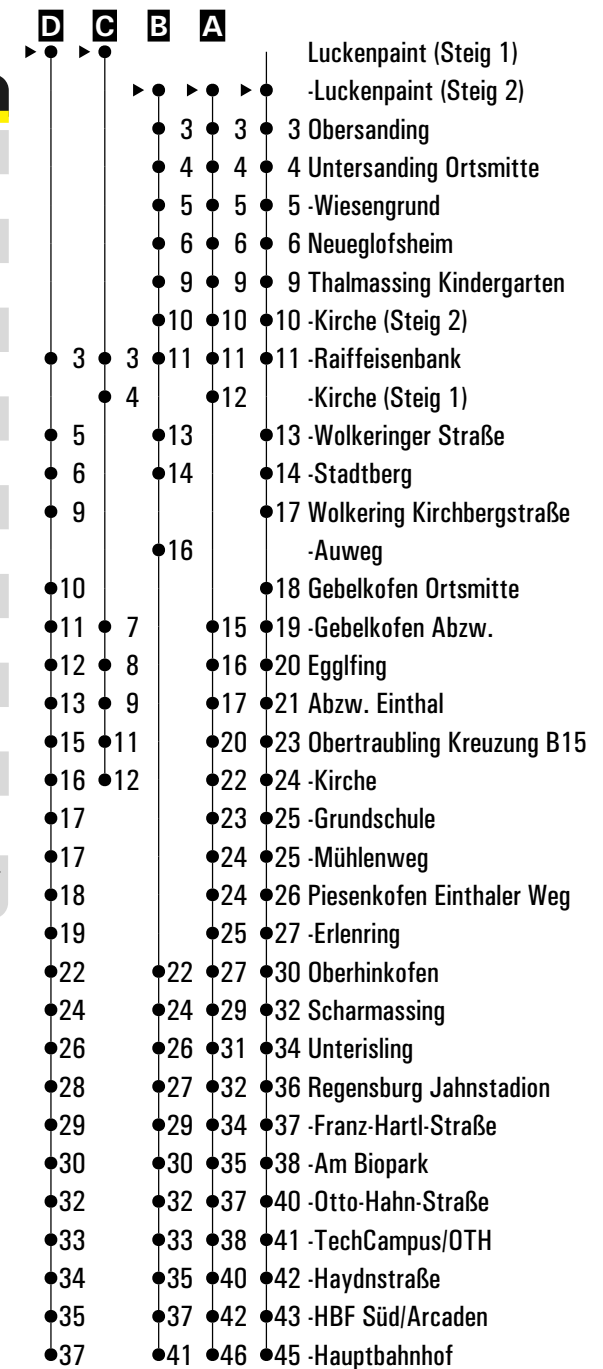
U12 = an der Haltestelle Obertraubling Kreuzung B15 Umsteigemöglichkeit auf die Linie 31/38 nach Neutraubling; an der Haltestelle Obertraubling Kirche auf die Linie 31 über Burgweinting nach Regensburg HBF

E = bis Obertraubling Kirche

S = nur an Schultagen

sf = nur an schulfreien Tagen

Fahrwege mit Fahrzeit in Minuten



	Montag - Freitag					Samstag				
05	03 ^C _{U12}									
06	14	43 ^B _S	43 ^A _{Sf}			32 ^C _{U12}				
07	59 ^{U13}					32 ^{U13}				
08						32				
09	01 ^{U13}					32 ^{U13}				
10										
11	29 ^{U12}					32 ^{U13}				
12										
13	33 ^A _{U12}					32 ^{U13}				
14										
15	59 ^{U13}					02 ^C _{U14}				
16										
17						02 ^C _{U14}				
18										
19						02 ^C _{U14}				

Am 24.12. und 31.12. Verkehr wie an Samstagen falls diese Tage nicht auf einen Sonntag fallen. Einschränkungen hierzu entnehmen Sie bitte der Tagespresse oder unter www.rvv.de Gültig ab 08.04.2024

A - B = Fahrwege

U14 = an der Haltestelle Obertraubling Kreuzung B15 Umsteigemöglichkeit auf die Linie 31/38 nach Neutraubling; an der Haltestelle Obertraubling Kirche auf die Linie 21 über Oberhinkofen nach Regensburg HBF

U13 = an der Haltestelle Obertraubling Kreuzung B15 Umsteigemöglichkeit auf die Linie 31/38 nach Neutraubling; an der Haltestelle Obertraubling Kirche auf die Linie 23 über Burgweinting nach Regensburg HBF

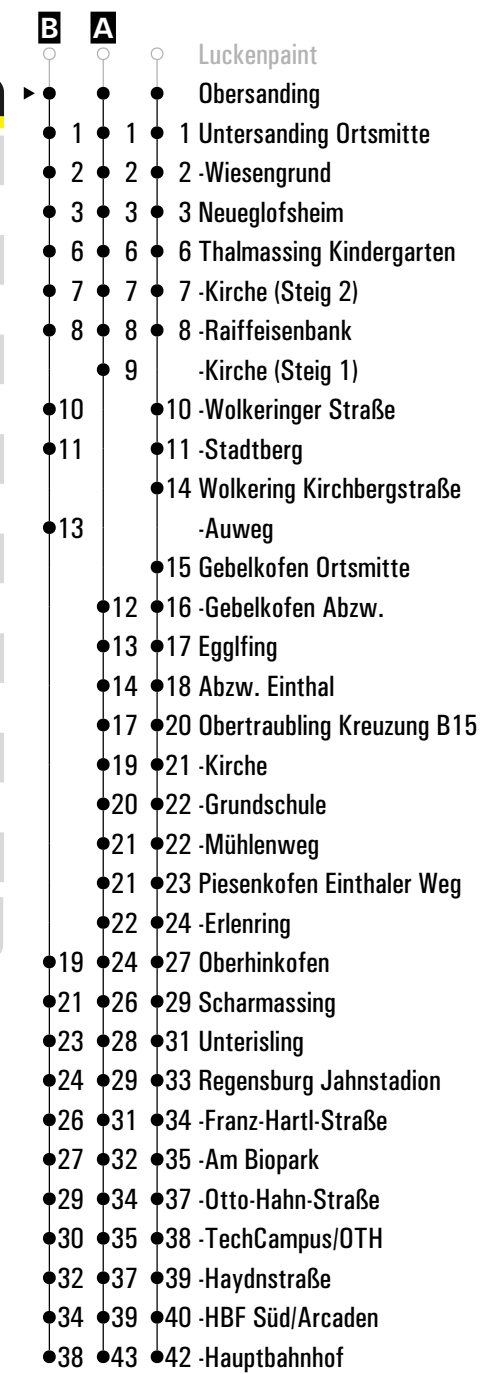
U12 = an der Haltestelle Obertraubling Kreuzung B15 Umsteigemöglichkeit auf die Linie 31/38 nach Neutraubling; an der Haltestelle Obertraubling Kirche auf die Linie 31 über Burgweinting nach Regensburg HBF

C = bis Obertraubling Kirche

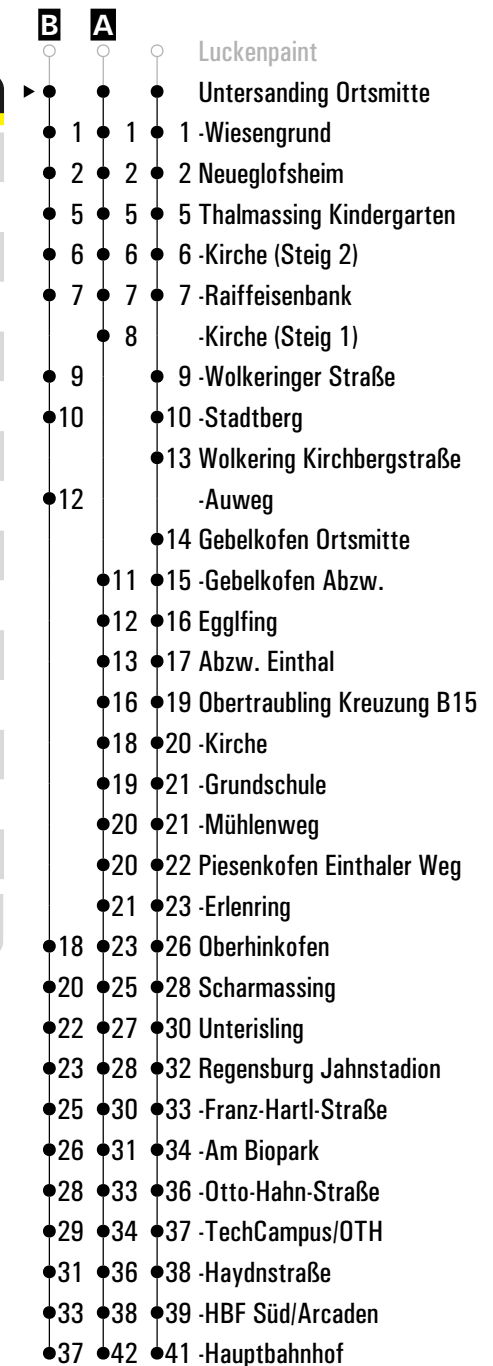
S = nur an Schultagen

Sf = nur an schulfreien Tagen

Fahrwege mit Fahrzeit in Minuten



	Montag - Freitag				Samstag			
05	04 ^C _{U12}							
06	15	44 ^B _S	44 ^A _{Sf}		33 ^C _{U12}			
07					33 ^{U13}			
08	00 ^{U13}				33			
09	02 ^{U13}				33 ^{U13}			
10								
11	30 ^{U12}				33 ^{U13}			
12								
13	34 ^A _{U12}				33 ^{U13}			
14								
15					03 ^C _{U14}			
16	00 ^{U13}							
17					03 ^C _{U14}			
18								
19					03 ^C _{U14}			



Am 24.12. und 31.12. Verkehr wie an Samstagen falls diese Tage nicht auf einen Sonntag fallen. Einschränkungen hierzu entnehmen Sie bitte der Tagespresse oder unter www.rvv.de Gültig ab 08.04.2024

A - B = Fahrwege

U14 = an der Haltestelle Obertraubling Kreuzung B15 Umsteigemöglichkeit auf die Linie 31/38 nach Neutraubling; an der Haltestelle Obertraubling Kirche auf die Linie 21 über Oberhinkofen nach Regensburg HBF

U13 = an der Haltestelle Obertraubling Kreuzung B15 Umsteigemöglichkeit auf die Linie 31/38 nach Neutraubling; an der Haltestelle Obertraubling Kirche auf die Linie 23 über Burgweinting nach Regensburg HBF

U12 = an der Haltestelle Obertraubling Kreuzung B15 Umsteigemöglichkeit auf die Linie 31/38 nach Neutraubling; an der Haltestelle Obertraubling Kirche auf die Linie 31 über Burgweinting nach Regensburg HBF

C = bis Obertraubling Kirche

S = nur an Schultagen

Sf = nur an schulfreien Tagen

	Montag - Freitag				Samstag			
05	05 ^C _{U12}							
06	16	45 ^B _S	45 ^A _{Sf}		34 ^C _{U12}			
07					34 ^{U13}			
08	01 ^{U13}				34			
09	03 ^{U13}				34 ^{U13}			
10								
11	31 ^{U12}				34 ^{U13}			
12								
13	35 ^A _{U12}				34 ^{U13}			
14								
15					04 ^C _{U14}			
16	01 ^{U13}				04 ^C _{U14}			
17					04 ^C _{U14}			
18								
19					04 ^C _{U14}			

Am 24.12. und 31.12. Verkehr wie an Samstagen falls diese Tage nicht auf einen Sonntag fallen. Einschränkungen hierzu entnehmen Sie bitte der Tagespresse oder unter www.rvv.de Gültig ab 08.04.2024

A - B = Fahrwege

U14 = an der Haltestelle Obertraubling Kreuzung B15 Umsteigemöglichkeit auf die Linie 31/38 nach Neutraubling; an der Haltestelle Obertraubling Kirche auf die Linie 21 über Oberhinkofen nach Regensburg HBF

U13 = an der Haltestelle Obertraubling Kreuzung B15 Umsteigemöglichkeit auf die Linie 31/38 nach Neutraubling; an der Haltestelle Obertraubling Kirche auf die Linie 23 über Burgweinting nach Regensburg HBF

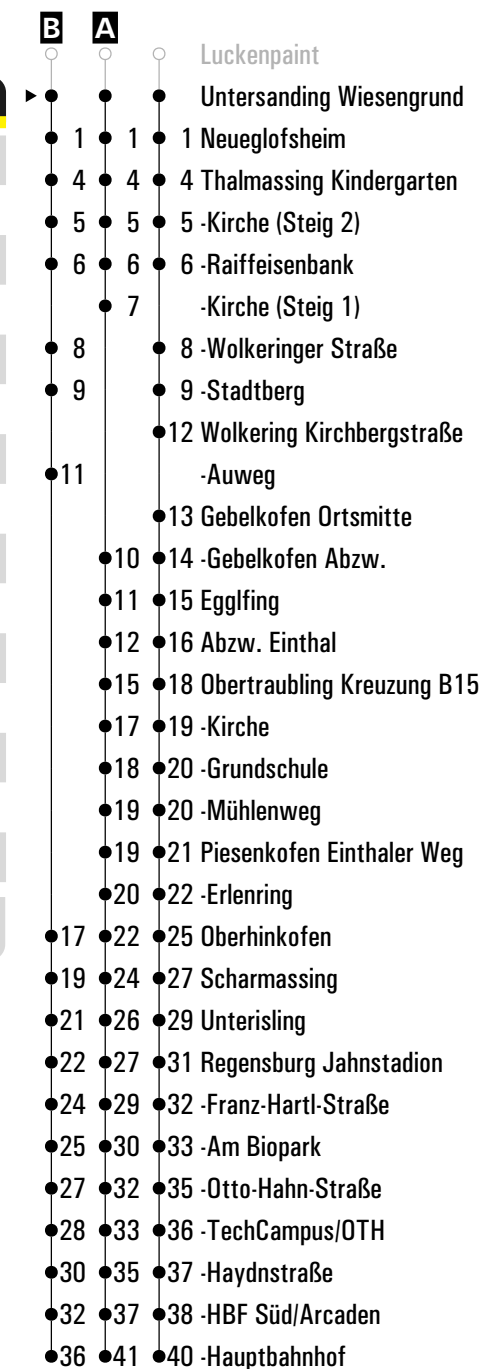
U12 = an der Haltestelle Obertraubling Kreuzung B15 Umsteigemöglichkeit auf die Linie 31/38 nach Neutraubling; an der Haltestelle Obertraubling Kirche auf die Linie 31 über Burgweinting nach Regensburg HBF

C = bis Obertraubling Kirche

S = nur an Schultagen

Sf = nur an schulfreien Tagen

Fahrwege mit Fahrzeit in Minuten



	Montag - Freitag				Samstag			
05	06 ^C _{U12}							
06	17	46 ^B _S	46 ^A _{Sf}		35 ^C _{U12}			
07					35 ^{U13}			
08	02 ^{U13}				35			
09	04 ^{U13}				35 ^{U13}			
10								
11	32 ^{U12}				35 ^{U13}			
12								
13	36 ^A _{U12}				35 ^{U13}			
14								
15					05 ^C _{U14}			
16	02 ^{U13}							
17					05 ^C _{U14}			
18								
19					05 ^C _{U14}			

Am 24.12. und 31.12. Verkehr wie an Samstagen falls diese Tage nicht auf einen Sonntag fallen. Einschränkungen hierzu entnehmen Sie bitte der Tagespresse oder unter www.rvv.de Gültig ab 08.04.2024

A - B = Fahrwege

U14 = an der Haltestelle Obertraubling Kreuzung B15 Umsteigemöglichkeit auf die Linie 31/38 nach Neutraubling; an der Haltestelle Obertraubling Kirche auf die Linie 21 über Oberhinkofen nach Regensburg HBF

U13 = an der Haltestelle Obertraubling Kreuzung B15 Umsteigemöglichkeit auf die Linie 31/38 nach Neutraubling; an der Haltestelle Obertraubling Kirche auf die Linie 23 über Burgweinting nach Regensburg HBF

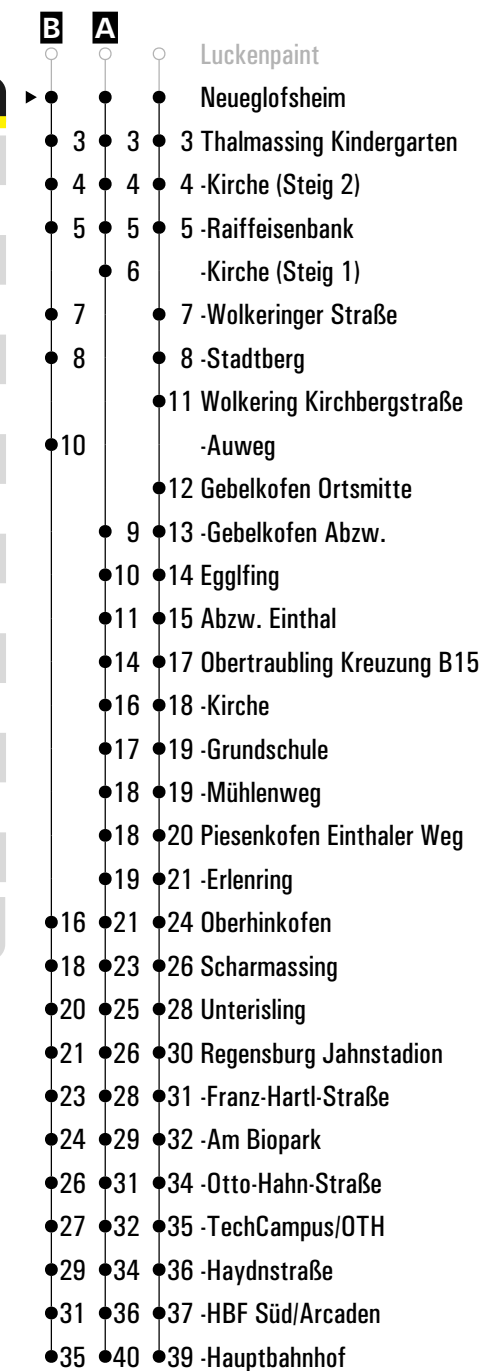
U12 = an der Haltestelle Obertraubling Kreuzung B15 Umsteigemöglichkeit auf die Linie 31/38 nach Neutraubling; an der Haltestelle Obertraubling Kirche auf die Linie 31 über Burgweinting nach Regensburg HBF

C = bis Obertraubling Kirche

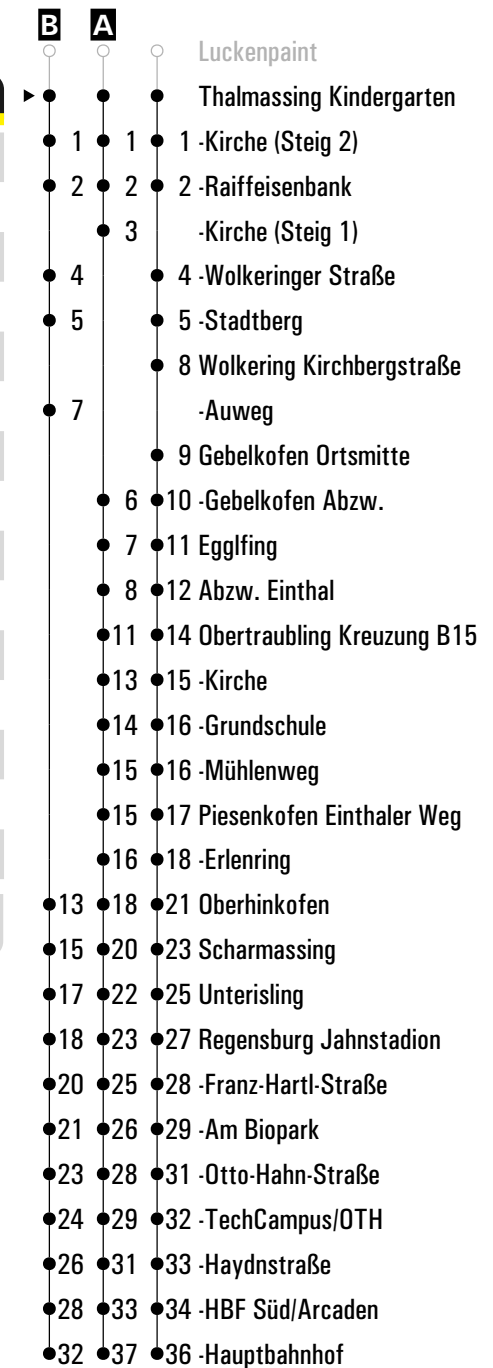
S = nur an Schultagen

Sf = nur an schulfreien Tagen

Fahrwege mit Fahrzeit in Minuten



	Montag - Freitag				Samstag			
05	09 ^C U12							
06	20	49 ^B S	49 ^A sf		38 ^C U12			
07					38 ^{U13}			
08	05 ^{U13}				38			
09	05 ^{U13}				38 ^{U13}			
10								
11	35 ^{U12}				38 ^{U13}			
12								
13	39 ^A U12				38 ^{U13}			
14								
15					08 ^C U14			
16	05 ^{U13}							
17					08 ^C U14			
18								
19					08 ^C U14			



Am 24.12. und 31.12. Verkehr wie an Samstagen falls diese Tage nicht auf einen Sonntag fallen. Einschränkungen hierzu entnehmen Sie bitte der Tagespresse oder unter www.rvv.de Gültig ab 08.04.2024

A - B = Fahrwege

U14 = an der Haltestelle Obertraubling Kreuzung B15 Umsteigemöglichkeit auf die Linie 31/38 nach Neutraubling; an der Haltestelle Obertraubling Kirche auf die Linie 21 über Oberhinkofen nach Regensburg HBF

U13 = an der Haltestelle Obertraubling Kreuzung B15 Umsteigemöglichkeit auf die Linie 31/38 nach Neutraubling; an der Haltestelle Obertraubling Kirche auf die Linie 23 über Burgweinting nach Regensburg HBF

U12 = an der Haltestelle Obertraubling Kreuzung B15 Umsteigemöglichkeit auf die Linie 31/38 nach Neutraubling; an der Haltestelle Obertraubling Kirche auf die Linie 31 über Burgweinting nach Regensburg HBF

C = bis Obertraubling Kirche

S = nur an Schultagen

Sf = nur an schulfreien Tagen

	Montag - Freitag					Samstag				
05	10 ^E _{U12}									
06	21	50 ^B _S	50 ^A _{Sf}	52 ^D _S ①	52 ^A _{Sf} ①	39 ^E _{U12}				
07						39 ^{U13}				
08	06 ^{U13}					39				
09	06 ^{U13}					39 ^{U13}				
10										
11	36 ^{U12}					39 ^{U13}				
12										
13	40 ^A _{U12}	42 ^A _{U12} ①				39 ^{U13}				
14										
15						09 ^E _{U14}				
16	06 ^{U13}					09 ^E _{U14}				
17						09 ^E _{U14}				
18	12 ^C _{U13} ①									
19	12 ^C _{U13} ①					09 ^E _{U14}				
20	12 ^C _{U13} ①									

Am 24.12. und 31.12. Verkehr wie an Samstagen falls diese Tage nicht auf einen Sonntag fallen. Einschränkungen Gültig ab 08.04.2024 hierzu entnehmen Sie bitte der Tagespresse oder unter www.rvv.de

A - D = Fahrwege

① = Abfahrt an Steig 1

U14 = an der Haltestelle Obertraubling Kreuzung B15 Umsteigemöglichkeit auf die Linie 31/38 nach Neutraubling; an der Haltestelle Obertraubling Kirche auf die Linie 21 über Oberhinkofen nach Regensburg HBF

U13 = an der Haltestelle Obertraubling Kreuzung B15 Umsteigemöglichkeit auf die Linie 31/38 nach Neutraubling; an der Haltestelle Obertraubling Kirche auf die Linie 23 über Burgweinting nach Regensburg HBF

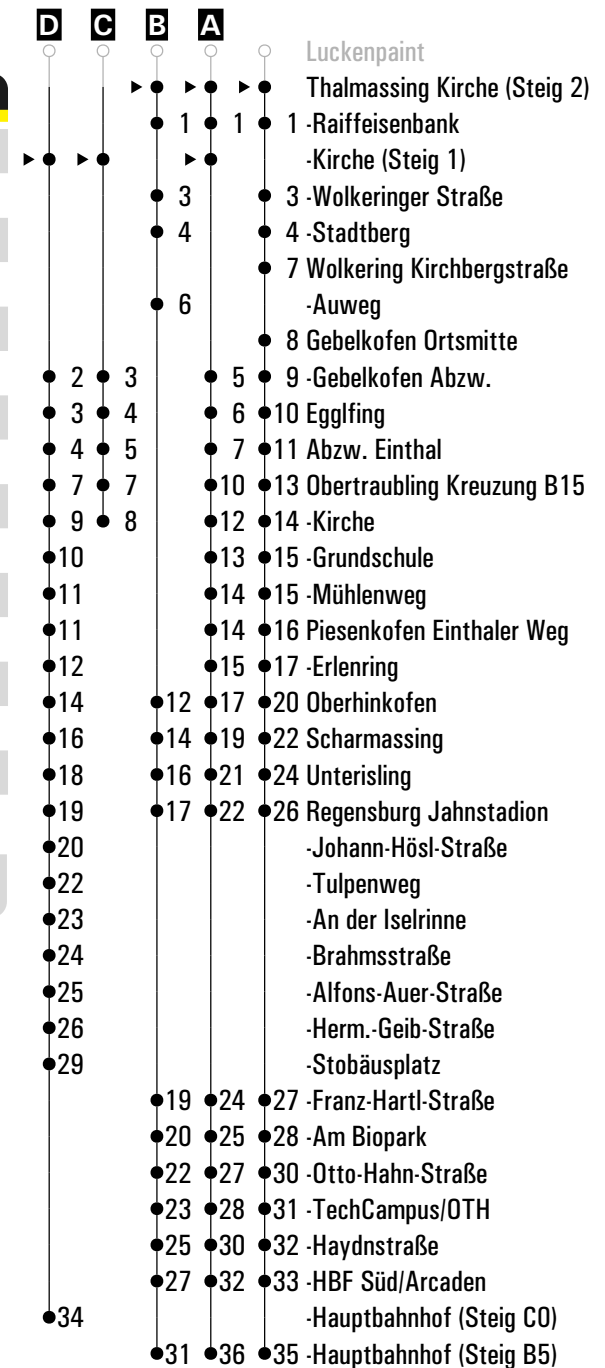
U12 = an der Haltestelle Obertraubling Kreuzung B15 Umsteigemöglichkeit auf die Linie 31/38 nach Neutraubling; an der Haltestelle Obertraubling Kirche auf die Linie 31 über Burgweinting nach Regensburg HBF

E = bis Obertraubling Kirche

S = nur an Schultagen

Sf = nur an schulfreien Tagen

Fahrwege mit Fahrzeit in Minuten



	Montag - Freitag					Samstag				
05	10									
06	21	50	50	52	52	39				
07						39				
08	06					39				
09	06					39				
10										
11	36					39				
12										
13	40	42				39				
14										
15						09				
16	06					09				
17						09				
18	12									
19	12					09				
20	12									

Am 24.12. und 31.12. Verkehr wie an Samstagen falls diese Tage nicht auf einen Sonntag fallen. Einschränkungen hierzu entnehmen Sie bitte der Tagespresse oder unter www.rvv.de Gültig ab 08.04.2024

A - D = Fahrwege

2 = Abfahrt an Steig 2

U14 = an der Haltestelle Obertraubling Kreuzung B15 Umsteigemöglichkeit auf die Linie 31/38 nach Neutraubling; an der Haltestelle Obertraubling Kirche auf die Linie 21 über Oberhinkofen nach Regensburg HBF

U13 = an der Haltestelle Obertraubling Kreuzung B15 Umsteigemöglichkeit auf die Linie 31/38 nach Neutraubling; an der Haltestelle Obertraubling Kirche auf die Linie 23 über Burgweinting nach Regensburg HBF

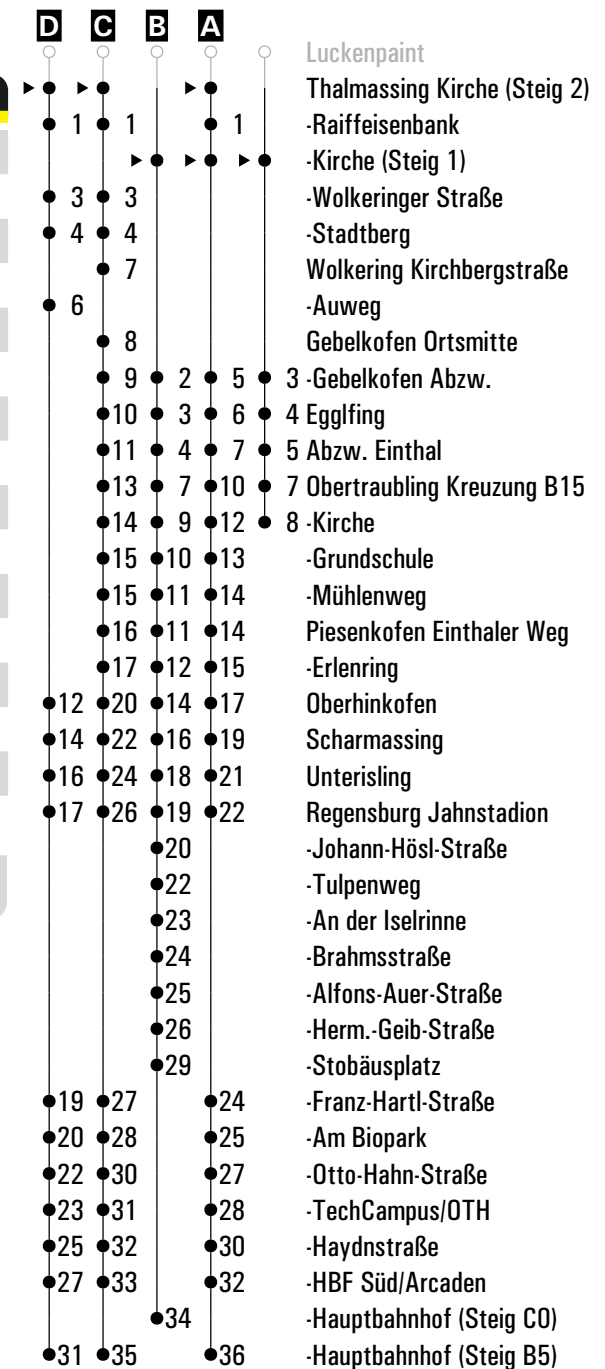
U12 = an der Haltestelle Obertraubling Kreuzung B15 Umsteigemöglichkeit auf die Linie 31/38 nach Neutraubling; an der Haltestelle Obertraubling Kirche auf die Linie 31 über Burgweinting nach Regensburg HBF

E = bis Obertraubling Kirche

s = nur an Schultagen

sf = nur an schulfreien Tagen

Fahrwege mit Fahrzeit in Minuten



	Montag - Freitag				Samstag			
05	14							
06	25	48 ^s	54		43			
07					43			
08	10				43			
09	10				43			
10								
11	40				43			
12								
13					43			
14								
15					13			
16	10				13			
17	10				13			
18								
19					13			

Am 24.12. und 31.12. Verkehr wie an Samstagen falls diese Tage nicht auf einen Sonntag fallen. Einschränkungen hierzu entnehmen Sie bitte der Tagespresse oder unter www.rvv.de Gültig ab 08.04.2024

A - B = Fahrwege

1 = Abfahrt an Steig 1

Y = Linie 21

U14 = an der Haltestelle Obertraubling Kreuzung B15 Umsteigemöglichkeit auf die Linie 31/38 nach Neutraubling; an der Haltestelle Obertraubling Kirche auf die Linie 21 über Oberhinkofen nach Regensburg HBF

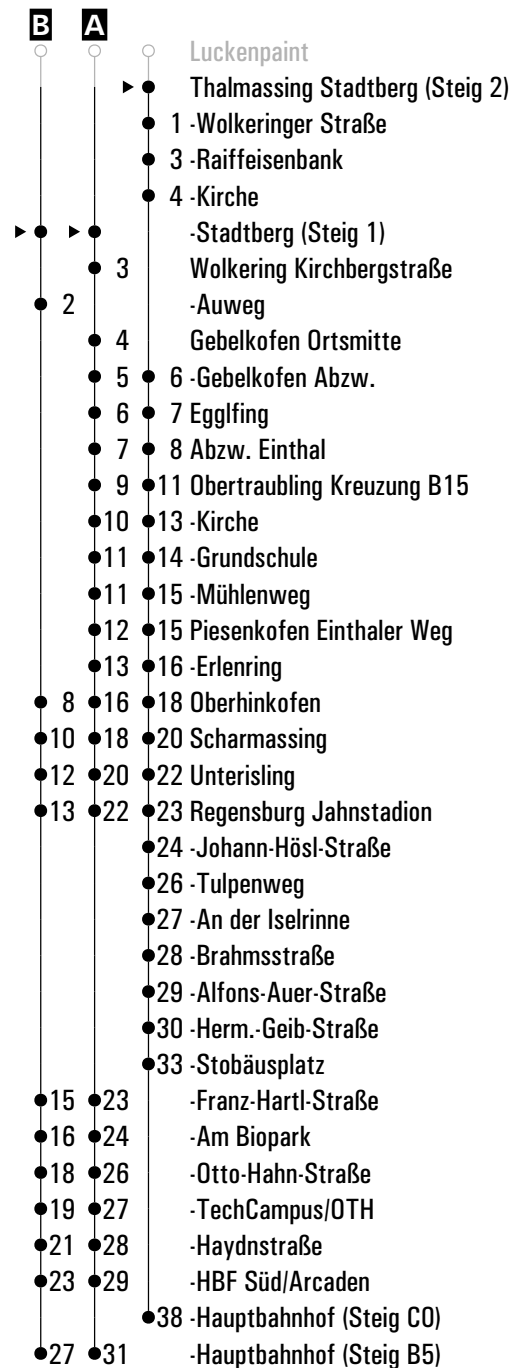
U13 = an der Haltestelle Obertraubling Kreuzung B15 Umsteigemöglichkeit auf die Linie 31/38 nach Neutraubling; an der Haltestelle Obertraubling Kirche auf die Linie 23 über Burgweinting nach Regensburg HBF

U12 = an der Haltestelle Obertraubling Kreuzung B15 Umsteigemöglichkeit auf die Linie 31/38 nach Neutraubling; an der Haltestelle Obertraubling Kirche auf die Linie 31 über Burgweinting nach Regensburg HBF

C = bis Obertraubling Kirche

S = nur an Schultagen

Fahrwege mit Fahrzeit in Minuten



	Montag - Freitag					Samstag				
05	14 ^C _{U12}									
06	25	48 ^B _S ²		54 ^A _S		43 ^C _{U12}				
07						43 ^{U13}				
08	10 ^{U13}					43				
09	10 ^{U13}					43 ^{U13}				
10										
11	40 ^{U12}					43 ^{U13}				
12										
13						43 ^{U13}				
14										
15						13 ^C _{U14}				
16	10 ^{U13}									
17	10 ^{U13}					13 ^C _Y				
18										
19						13 ^C _{U14}				

Am 24.12. und 31.12. Verkehr wie an Samstagen falls diese Tage nicht auf einen Sonntag fallen. Einschränkungen hierzu entnehmen Sie bitte der Tagespresse oder unter www.rvv.de Gültig ab 08.04.2024

A - B = Fahrwege

2 = Abfahrt an Steig 2

Y = Linie 21

U14 = an der Haltestelle Obertraubling Kreuzung B15 Umsteigemöglichkeit auf die Linie 31/38 nach Neutraubling; an der Haltestelle Obertraubling Kirche auf die Linie 21 über Oberhinkofen nach Regensburg HBF

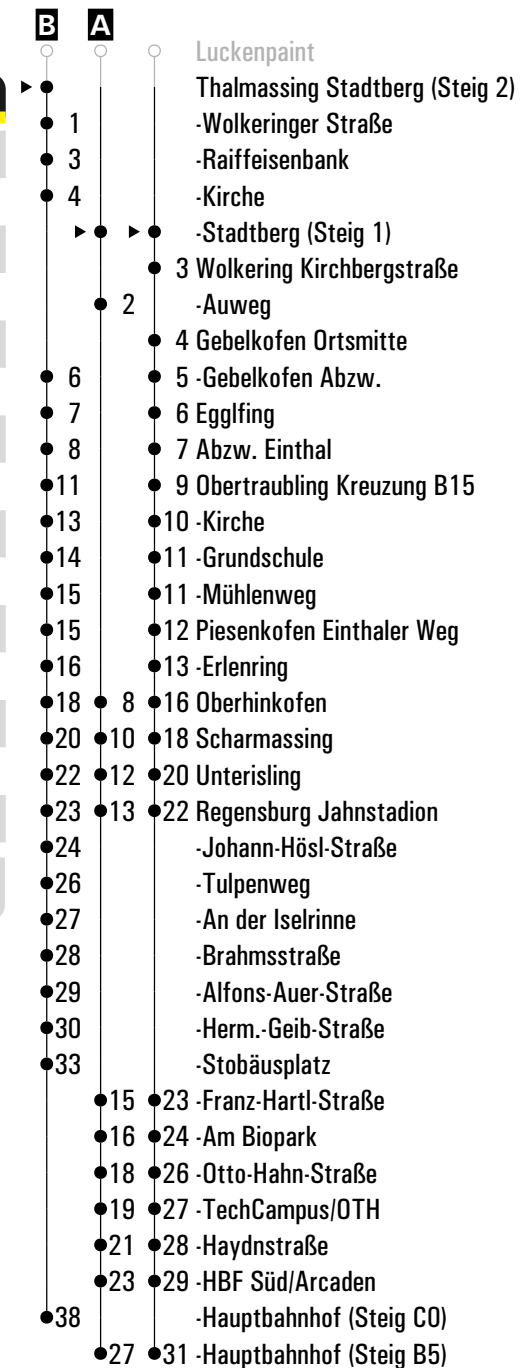
U13 = an der Haltestelle Obertraubling Kreuzung B15 Umsteigemöglichkeit auf die Linie 31/38 nach Neutraubling; an der Haltestelle Obertraubling Kirche auf die Linie 23 über Burgweinting nach Regensburg HBF

U12 = an der Haltestelle Obertraubling Kreuzung B15 Umsteigemöglichkeit auf die Linie 31/38 nach Neutraubling; an der Haltestelle Obertraubling Kirche auf die Linie 31 über Burgweinting nach Regensburg HBF

C = bis Obertraubling Kirche

S = nur an Schultagen

Fahrwege mit Fahrzeit in Minuten



	Montag - Freitag				Samstag			
05	13	A ¹ C U12						
06	24	A ¹ 1	49 ^s	53 ^{B¹} s			42	A ¹ C U12
07							42	A ¹ U13
08	09	A ¹ U13					42	A ¹ 1
09	09	A ¹ U13					42	A ¹ U13
10								
11	39	A ¹ U12					42	A ¹ U13
12								
13							42	A ¹ U13
14								
15							12	A ¹ C U14
16	09	A ¹ U13						
17	09	A ¹ U13					12	A ¹ C Y
18								
19							12	A ¹ C U14

Am 24.12. und 31.12. Verkehr wie an Samstagen falls diese Tage nicht auf einen Sonntag fallen. Einschränkungen Gültig ab 08.04.2024 hierzu entnehmen Sie bitte der Tagespresse oder unter www.rvv.de

A - B = Fahrwege

1 = Abfahrt an Steig 1

Y = Linie 21

U14 = an der Haltestelle Obertraubling Kreuzung B15 Umsteigemöglichkeit auf die Linie 31/38 nach Neutraubling; an der Haltestelle Obertraubling Kirche auf die Linie 21 über Oberhinkofen nach Regensburg HBF

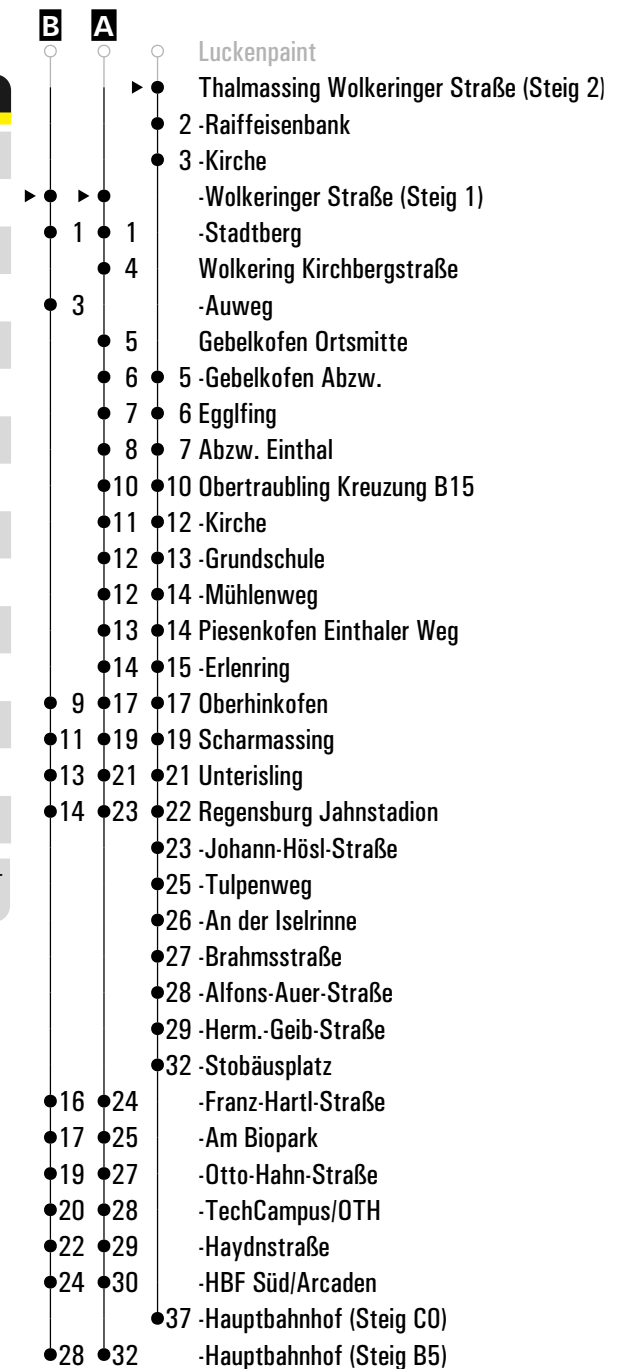
U13 = an der Haltestelle Obertraubling Kreuzung B15 Umsteigemöglichkeit auf die Linie 31/38 nach Neutraubling; an der Haltestelle Obertraubling Kirche auf die Linie 23 über Burgweinting nach Regensburg HBF

U12 = an der Haltestelle Obertraubling Kreuzung B15 Umsteigemöglichkeit auf die Linie 31/38 nach Neutraubling; an der Haltestelle Obertraubling Kirche auf die Linie 31 über Burgweinting nach Regensburg HBF

C = bis Obertraubling Kirche

s = nur an Schultagen

Fahrwege mit Fahrzeit in Minuten



	Montag - Freitag				Samstag			
05	13 ^C U12							
06	24	49 ^B ² S	53 ^A S		42 ^C U12 U13			
07					42 ^C U13			
08	09 ^{U13}				42			
09	09 ^{U13}				42 ^{U13}			
10								
11	39 ^{U12}				42 ^{U13}			
12								
13					42 ^{U13}			
14								
15					12 ^C U14			
16	09 ^{U13}				12 ^C Y			
17	09 ^{U13}							
18								
19					12 ^C U14			

Am 24.12. und 31.12. Verkehr wie an Samstagen falls diese Tage nicht auf einen Sonntag fallen. Einschränkungen Gültig ab 08.04.2024 hierzu entnehmen Sie bitte der Tagespresse oder unter www.rvv.de

A - B = Fahrwege

2 = Abfahrt an Steig 2

Y = Linie 21

U14 = an der Haltestelle Obertraubling Kreuzung B15 Umsteigemöglichkeit auf die Linie 31/38 nach Neutraubling; an der Haltestelle Obertraubling Kirche auf die Linie 21 über Oberhinkofen nach Regensburg HBF

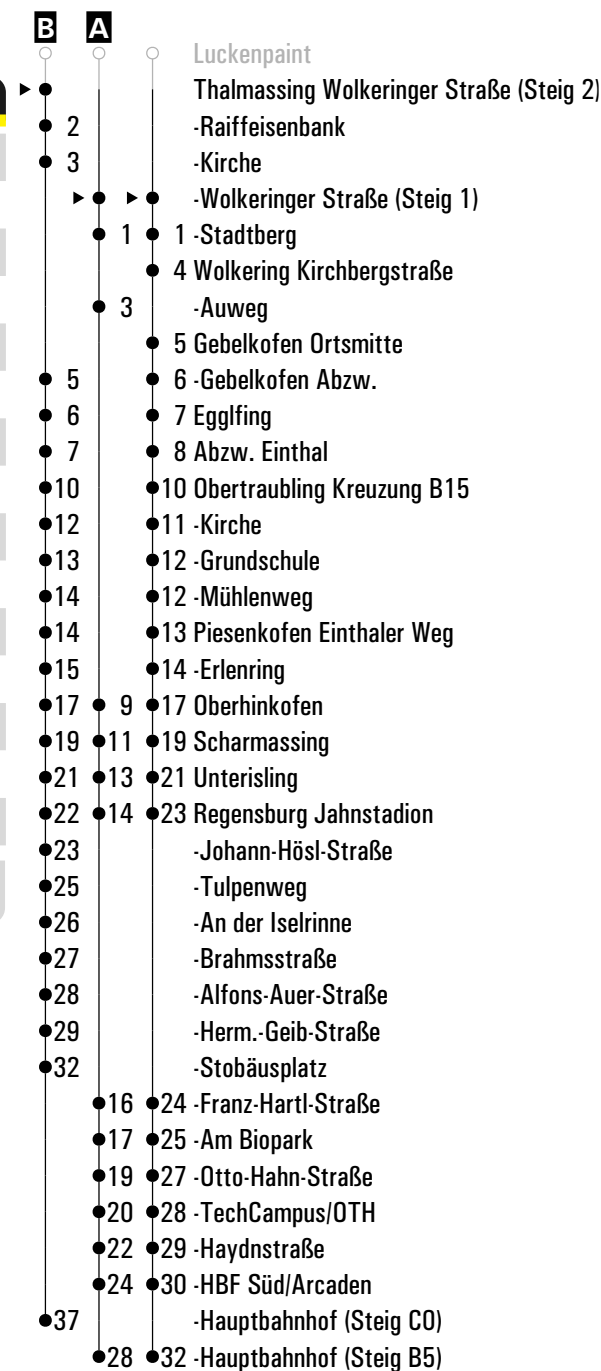
U13 = an der Haltestelle Obertraubling Kreuzung B15 Umsteigemöglichkeit auf die Linie 31/38 nach Neutraubling; an der Haltestelle Obertraubling Kirche auf die Linie 23 über Burgweinting nach Regensburg HBF

U12 = an der Haltestelle Obertraubling Kreuzung B15 Umsteigemöglichkeit auf die Linie 31/38 nach Neutraubling; an der Haltestelle Obertraubling Kirche auf die Linie 31 über Burgweinting nach Regensburg HBF

C = bis Obertraubling Kirche

S = nur an Schultagen

Fahrwege mit Fahrzeit in Minuten



	Montag - Freitag					Samstag				
05	11 ^E U12									
06	22	51 ^C S	51 ^D S	51 ^B sf		40 ^E U12				
07						40 ^E U13				
08	07 ^{U13}					40				
09	07 ^{U13}					40 ^{U13}				
10										
11	37 ^{U12}					40 ^{U13}				
12										
13	41 ^B U12					40 ^{U13}				
14										
15						10 ^E U14				
16	07 ^{U13}									
17	07 ^{U13}					10 ^E U14				
18	11 ^A U13									
19	11 ^A U13					10 ^E U14				
20	11 ^A U13									

Am 24.12. und 31.12. Verkehr wie an Samstagen falls diese Tage nicht auf einen Sonntag fallen. Einschränkungen hierzu entnehmen Sie bitte der Tagespresse oder unter www.rvv.de Gültig ab 08.04.2024

A - D = Fahrwege

U14 = an der Haltestelle Obertraubling Kreuzung B15 Umsteigemöglichkeit auf die Linie 31/38 nach Neutraubling; an der Haltestelle Obertraubling Kirche auf die Linie 21 über Oberhinkofen nach Regensburg HBF

U13 = an der Haltestelle Obertraubling Kreuzung B15 Umsteigemöglichkeit auf die Linie 31/38 nach Neutraubling; an der Haltestelle Obertraubling Kirche auf die Linie 23 über Burgweinting nach Regensburg HBF

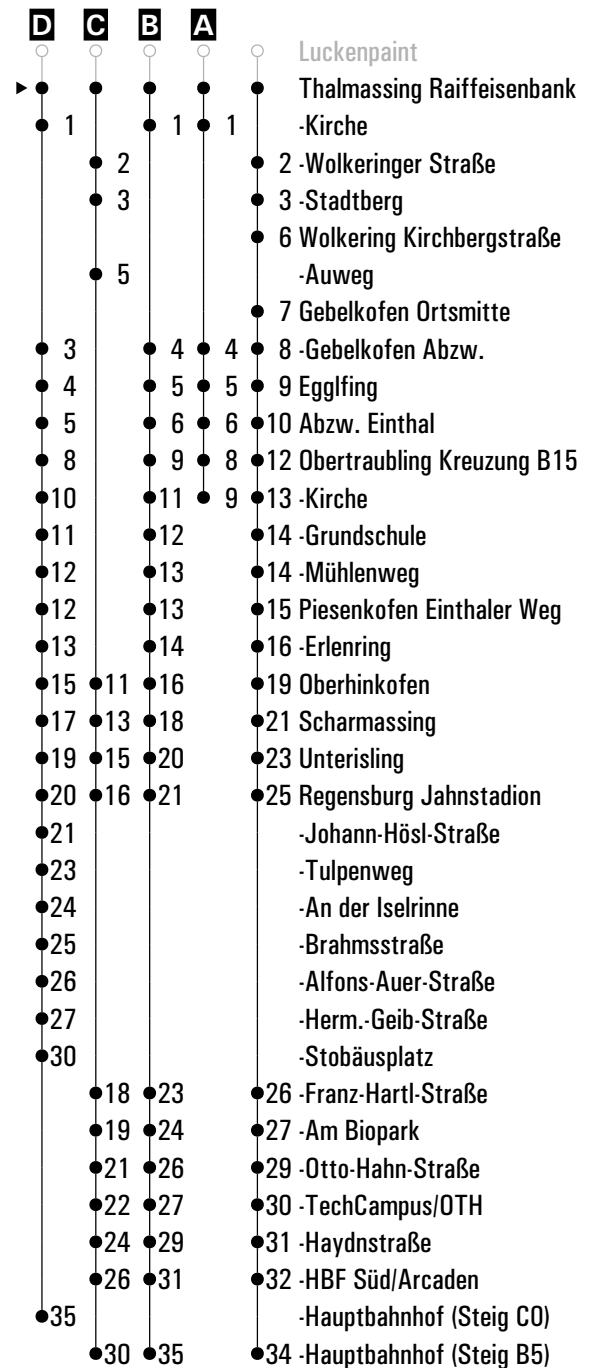
U12 = an der Haltestelle Obertraubling Kreuzung B15 Umsteigemöglichkeit auf die Linie 31/38 nach Neutraubling; an der Haltestelle Obertraubling Kirche auf die Linie 31 über Burgweinting nach Regensburg HBF

E = bis Obertraubling Kirche

S = nur an Schultagen

sf = nur an schulfreien Tagen

Fahrwege mit Fahrzeit in Minuten



Montag - Freitag						Samstag					
05	17 ^A U12										
06	28					46 ^A U12					
07						46 ^{U13}					
08	13 ^{U13}					46					
09	13 ^{U13}					46 ^{U13}					
10											
11	43 ^{U12}					46 ^{U13}					
12											
13						46 ^{U13}					
14											
15						16 ^A U14					
16	13 ^{U13}					16 ^A Y					
17	13 ^{U13}										
18											
19						16 ^A U14					

- Luckenpint
- Wolkering Kirchbergstraße
- 1 Gebelkofen Ortsmitte
- 2 -Gebelkofen Abzw.
- 3 Egglfing
- 4 Abzw. Einthal
- 6 Obertraubling Kreuzung B15
- 7 -Kirche
- 8 -Grundschule
- 8 -Mühlenweg
- 9 Piesenkofen Einthaler Weg
- 10 -Erlenring
- 13 Oberhinkofen
- 15 Scharmassing
- 17 Unterisling
- 19 Regensburg Jahnstadion
- 20 -Franz-Hartl-Straße
- 21 -Am Biopark
- 23 -Otto-Hahn-Straße
- 24 -TechCampus/OTH
- 25 -Haydnstraße
- 26 -HBF Süd/Arcaden
- 28 -Hauptbahnhof

Am 24.12. und 31.12. Verkehr wie an Samstagen falls diese Tage nicht auf einen Sonntag fallen. Einschränkungen hierzu entnehmen Sie Gültig ab 08.04.2024 bitte der Tagespresse oder unter www.rvv.de

Y = Linie 21

U14 = an der Haltestelle Obertraubling Kreuzung B15 Umsteigemöglichkeit auf die Linie 31/38 nach Neutraubling;
 an der Haltestelle Obertraubling Kirche auf die Linie 21 über Oberhinkofen nach Regensburg HBF

U13 = an der Haltestelle Obertraubling Kreuzung B15 Umsteigemöglichkeit auf die Linie 31/38 nach Neutraubling;
 an der Haltestelle Obertraubling Kirche auf die Linie 23 über Burgweinting nach Regensburg HBF

U12 = an der Haltestelle Obertraubling Kreuzung B15 Umsteigemöglichkeit auf die Linie 31/38 nach Neutraubling;
 an der Haltestelle Obertraubling Kirche auf die Linie 31 über Burgweinting nach Regensburg HBF

A = bis Obertraubling Kirche



Montag - Freitag

05

06

56^s

07

08

09

10

11

Fahrwege mit Fahrzeit in Minuten

- Luckenpaint
- ▶ ● Wolkering Auweg
- 6 Oberhinkofen
- 8 Scharmassing
- 10 Unterisling
- 11 Regensburg Jahnstadion
- 13 -Franz-Hartl-Straße
- 14 -Am Biopark
- 16 -Otto-Hahn-Straße
- 17 -TechCampus/OTH
- 19 -Haydnstraße
- 21 -HBF Süd/Arcaden
- 25 -Hauptbahnhof

Am 24.12. und 31.12. Verkehr wie an Samstagen falls diese Tage nicht auf einen Sonntag fallen. Einschränkungen hierzu entnehmen Sie Gültig ab 08.04.2024 bitte der Tagespresse oder unter www.rvv.de

s = nur an Schultagen

Montag - Freitag						Samstag					
05	18 ^A U12										
06	29					47 ^A U12 U13					
07						47 ^A U13					
08	14 ^{U13}					47					
09	14 ^{U13}					47 ^{U13}					
10											
11	44 ^{U12}					47 ^{U13}					
12											
13						47 ^{U13}					
14											
15						17 ^A U14					
16	14 ^{U13}										
17	14 ^{U13}					17 ^A Y					
18											
19						17 ^A U14					

- Luckenpint
- Gebelkofen Ortsmitte
- 1 -Gebelkofen Abzw.
- 2 Eggfing
- 3 Abzw. Einthal
- 5 Obertraubling Kreuzung B15
- 6 -Kirche
- 7 -Grundschule
- 7 -Mühlenweg
- 8 Piesenkofen Einthaler Weg
- 9 -Erlenring
- 12 Oberhinkofen
- 14 Scharmassing
- 16 Unterisling
- 18 Regensburg Jahnstadion
- 19 -Franz-Hartl-Straße
- 20 -Am Biopark
- 22 -Otto-Hahn-Straße
- 23 -TechCampus/OTH
- 24 -Haydnstraße
- 25 -HBF Süd/Arcaden
- 27 -Hauptbahnhof

Am 24.12. und 31.12. Verkehr wie an Samstagen falls diese Tage nicht auf einen Sonntag fallen. Einschränkungen hierzu entnehmen Sie Gültig ab 08.04.2024 bitte der Tagespresse oder unter www.rvv.de

Y = Linie 21

U14 = an der Haltestelle Obertraubling Kreuzung B15 Umsteigemöglichkeit auf die Linie 31/38 nach Neutraubling;
an der Haltestelle Obertraubling Kirche auf die Linie 21 über Oberhinkofen nach Regensburg HBF

U13 = an der Haltestelle Obertraubling Kreuzung B15 Umsteigemöglichkeit auf die Linie 31/38 nach Neutraubling;
an der Haltestelle Obertraubling Kirche auf die Linie 23 über Burgweinting nach Regensburg HBF

U12 = an der Haltestelle Obertraubling Kreuzung B15 Umsteigemöglichkeit auf die Linie 31/38 nach Neutraubling;
an der Haltestelle Obertraubling Kirche auf die Linie 31 über Burgweinting nach Regensburg HBF

A = bis Obertraubling Kirche

	Montag - Freitag				Samstag			
05	19 ^B _{U12}							
06	30	54 ^A _S	55 ^{Sf}		48 ^B _{U12}			
07					48 ^B _{U13}			
08	15 ^{U13}				48			
09	15 ^{U13}				48 ^{U13}			
10								
11	45 ^{U12}				48 ^{U13}			
12								
13	45 ^{U12}				48 ^{U13}			
14								
15					18 ^B _{U14}			
16	15 ^{U13}							
17	15 ^{U13}				18 ^B _Y			
18	15 ^B _{U13}							
19	15 ^B _{U13}				18 ^B _{U14}			
20	15 ^B _{U13}							



Am 24.12. und 31.12. Verkehr wie an Samstagen falls diese Tage nicht auf einen Sonntag fallen. Einschränkungen hierzu entnehmen Sie bitte der Tagespresse oder unter www.rvv.de Gültig ab 08.04.2024

A = fährt A

Y = Linie 21

U14 = an der Haltestelle Obertraubling Kreuzung B15 Umsteigemöglichkeit auf die Linie 31/38 nach Neutraubling; an der Haltestelle Obertraubling Kirche auf die Linie 21 über Oberhinkofen nach Regensburg HBF

U13 = an der Haltestelle Obertraubling Kreuzung B15 Umsteigemöglichkeit auf die Linie 31/38 nach Neutraubling; an der Haltestelle Obertraubling Kirche auf die Linie 23 über Burgweinting nach Regensburg HBF

U12 = an der Haltestelle Obertraubling Kreuzung B15 Umsteigemöglichkeit auf die Linie 31/38 nach Neutraubling; an der Haltestelle Obertraubling Kirche auf die Linie 31 über Burgweinting nach Regensburg HBF

B = bis Obertraubling Kirche

S = nur an Schultagen

Sf = nur an schulfreien Tagen

	Montag - Freitag				Samstag			
05	20 ^B _{U12}							
06	31	55 ^A _s	56 ^{sf}		49 ^B _{U12}			
07					49 ^{U13}			
08	16 ^{U13}				49			
09	16 ^{U13}				49 ^{U13}			
10								
11	46 ^{U12}				49 ^{U13}			
12								
13	46 ^{U12}				49 ^{U13}			
14								
15					19 ^B _{U14}			
16	16 ^{U13}				19 ^B _Y			
17	16 ^{U13}							
18	16 ^B _{U13}							
19	16 ^B _{U13}				19 ^B _{U14}			
20	16 ^B _{U13}							



Am 24.12. und 31.12. Verkehr wie an Samstagen falls diese Tage nicht auf einen Sonntag fallen. Einschränkungen hierzu entnehmen Sie bitte der Tagespresse oder unter www.rvv.de Gültig ab 08.04.2024

A = fährt A

Y = Linie 21

U14 = an der Haltestelle Obertraubling Kreuzung B15 Umsteigemöglichkeit auf die Linie 31/38 nach Neutraubling; an der Haltestelle Obertraubling Kirche auf die Linie 21 über Oberhinkofen nach Regensburg HBF

U13 = an der Haltestelle Obertraubling Kreuzung B15 Umsteigemöglichkeit auf die Linie 31/38 nach Neutraubling; an der Haltestelle Obertraubling Kirche auf die Linie 23 über Burgweinting nach Regensburg HBF

U12 = an der Haltestelle Obertraubling Kreuzung B15 Umsteigemöglichkeit auf die Linie 31/38 nach Neutraubling; an der Haltestelle Obertraubling Kirche auf die Linie 31 über Burgweinting nach Regensburg HBF

B = bis Obertraubling Kirche

s = nur an Schultagen

sf = nur an schulfreien Tagen

	Montag - Freitag				Samstag			
05	21 ^B _{U12}							
06	32	56 ^A _S	57 ^{Sf}		50 ^B _{U12}			
07					50 ^B _{U13}			
08	17 ^{U13}				50			
09	17 ^{U13}				50 ^{U13}			
10								
11	47 ^{U12}				50 ^{U13}			
12								
13	47 ^{U12}				50 ^{U13}			
14								
15					20 ^B _{U14}			
16	17 ^{U13}							
17	17 ^{U13}				20 ^B _Y			
18	17 ^B _{U13}							
19	17 ^B _{U13}				20 ^B _{U14}			
20	17 ^B _{U13}							



Am 24.12. und 31.12. Verkehr wie an Samstagen falls diese Tage nicht auf einen Sonntag fallen. Einschränkungen hierzu entnehmen Sie bitte der Tagespresse oder unter www.rvv.de Gültig ab 08.04.2024

- A** = fährt A
- Y** = Linie 21
- U14** = an der Haltestelle Obertraubling Kreuzung B15 Umsteigemöglichkeit auf die Linie 31/38 nach Neutraubling; an der Haltestelle Obertraubling Kirche auf die Linie 21 über Oberhinkofen nach Regensburg HBF
- U13** = an der Haltestelle Obertraubling Kreuzung B15 Umsteigemöglichkeit auf die Linie 31/38 nach Neutraubling; an der Haltestelle Obertraubling Kirche auf die Linie 23 über Burgweinting nach Regensburg HBF
- U12** = an der Haltestelle Obertraubling Kreuzung B15 Umsteigemöglichkeit auf die Linie 31/38 nach Neutraubling; an der Haltestelle Obertraubling Kirche auf die Linie 31 über Burgweinting nach Regensburg HBF
- B** = bis Obertraubling Kirche
- S** = nur an Schultagen
- Sf** = nur an schulfreien Tagen

Montag - Freitag								Samstag							
05	23 ^B														
06	34	59 ^A _s						52 ^B							
07	00 ^{sf}							52							
08	19							52							
09	19							52							
10															
11	49							52							
12															
13	49							52							
14															
15								22 ^B							
16	19														
17	19							22 ^B _Y							
18	19 ^B														
19	19 ^B							22 ^B							
20	19 ^B														
21															
22															

- A** Luckenpoint
- Obertraubling Kreuzung B15
- 2 • 1 -Kirche
- 3 • 2 -Grundschule
- 4 • 2 -Mühlenweg
- 4 • 3 Piesenkofen Einthaler Weg
- 5 • 4 -Erlenring
- 7 • 7 Oberhinkofen
- 9 • 9 Scharmassing
- 11 • 11 Unterisling
- 12 • 13 Regensburg Jahnstadion
- 13 • -Johann-Hösl-Straße
- 15 • -Tulpenweg
- 16 • -An der Iselrinne
- 17 • -Brahmsstraße
- 18 • -Alfons-Auer-Straße
- 19 • -Herm.-Geib-Straße
- 22 • -Stobäusplatz
- 14 • -Franz-Hartl-Straße
- 15 • -Am Biopark
- 17 • -Otto-Hahn-Straße
- 18 • -TechCampus/OTH
- 19 • -Haydnstraße
- 20 • -HBF Süd/Arcaden
- 27 • -Hauptbahnhof (Steig C0)
- 22 • -Hauptbahnhof (Steig B5)

Am 24.12. und 31.12. Verkehr wie an Samstagen falls diese Tage nicht auf einen Sonntag fallen. Einschränkungen hierzu entnehmen Sie bitte der Tagespresse oder unter www.rvv.de Gültig ab 08.04.2024

A = fährt A **Y** = Linie 21 **B** = bis Obertraubling Kirche **s** = nur an Schultagen **sf** = nur an schulfreien Tagen

Montag - Freitag								Samstag							
05															
06	35														
07	01 ^A _s	02 ^{sf}						53							
08	20							53							
09	20							53							
10															
11	50							53							
12															
13	50							53							
14															
15															
16	20														
17	20														
18															
19															
20															
21															

- A** Luckenpaint
- Obertraubling Kirche
- 1 1-Grundschule
- 2 1-Mühlenweg
- 2 2 Piesenkofen Einthaler Weg
- 3 3-Erlenring
- 5 6 Oberhinkofen
- 7 8 Scharmassing
- 9 10 Unterisling
- 10 12 Regensburg Jahnstadion
- 11 -Johann-Hösl-Straße
- 13 -Tulpenweg
- 14 -An der Iselrinne
- 15 -Brahmsstraße
- 16 -Alfons-Auer-Straße
- 17 -Herm.-Geib-Straße
- 20 -Stobäusplatz
- 13 -Franz-Hartl-Straße
- 14 -Am Biopark
- 16 -Otto-Hahn-Straße
- 17 -TechCampus/OTH
- 18 -Haydnstraße
- 19 -HBF Süd/Arcaden
- 25 -Hauptbahnhof (Steig C0)
- 21 -Hauptbahnhof (Steig B5)

Am 24.12. und 31.12. Verkehr wie an Samstagen falls diese Tage nicht auf einen Sonntag fallen. Einschränkungen hierzu entnehmen Gültig ab 08.04.2024
 Sie bitte der Tagespresse oder unter www.rvv.de

A = fährt A **s** = nur an Schultagen **sf** = nur an schulfreien Tagen

Montag - Freitag								Samstag							
05															
06	36														
07	02 ^A _s	03 ^{sf}						54							
08	21							54							
09	21							54							
10															
11	51							54							
12															
13	51							54							
14															
15															
16	21														
17	21														
18															
19															
20															
21															

- A** Luckenpaint
- 0 -Mühlenweg
- 1 Piesenkofen Einthaler Weg
- 2 -Erlenring
- 4 5 Oberhinkofen
- 6 7 Scharmassing
- 8 9 Unterisling
- 9 11 Regensburg Jahnstadion
- 10 -Johann-Hösl-Straße
- 12 -Tulpenweg
- 13 -An der Iselrinne
- 14 -Brahmsstraße
- 15 -Alfons-Auer-Straße
- 16 -Herm.-Geib-Straße
- 19 -Stobäusplatz
- 12 -Franz-Hartl-Straße
- 13 -Am Biopark
- 15 -Otto-Hahn-Straße
- 16 -TechCampus/OTH
- 17 -Haydnstraße
- 18 -HBF Süd/Arcaden
- 24 -Hauptbahnhof (Steig C0)
- 20 -Hauptbahnhof (Steig B5)

Am 24.12. und 31.12. Verkehr wie an Samstagen falls diese Tage nicht auf einen Sonntag fallen. Einschränkungen hierzu entnehmen. Gültig ab 08.04.2024
 Sie bitte der Tagespresse oder unter www.rvv.de

A = fährt A **s** = nur an Schultagen **sf** = nur an schulfreien Tagen

Montag - Freitag								Samstag							
05															
06	36														
07	03 ^A _s	04 ^{sf}						54							
08	21							54							
09	21							54							
10															
11	51							54							
12															
13	51							54							
14															
15															
16	21														
17	21														
18															
19															
20															
21															

- A** Luckenpaint
- 0 Obertraubling Mühlenweg
- 1 1 Piesenkofen Einthaler Weg
- 2 2 -Erlenring
- 3 5 Oberhinkofen
- 5 7 Scharmassing
- 7 9 Unterisling
- 8 11 Regensburg Jahnstadion
- 9 -Johann-Hösl-Straße
- 11 -Tulpenweg
- 12 -An der Iselrinne
- 13 -Brahmsstraße
- 14 -Alfons-Auer-Straße
- 15 -Herm.-Geib-Straße
- 18 -Stobäusplatz
- 12 -Franz-Hartl-Straße
- 13 -Am Biopark
- 15 -Otto-Hahn-Straße
- 16 -TechCampus/OTH
- 17 -Haydnstraße
- 18 -HBF Süd/Arcaden
- 23 -Hauptbahnhof (Steig C0)
- 20 -Hauptbahnhof (Steig B5)

Am 24.12. und 31.12. Verkehr wie an Samstagen falls diese Tage nicht auf einen Sonntag fallen. Einschränkungen hierzu entnehmen Sie bitte der Tagespresse oder unter www.rvv.de Gültig ab 08.04.2024

A = fährt A **s** = nur an Schultagen **sf** = nur an schulfreien Tagen

	Montag - Freitag							Samstag						
05														
06	37													
07	03 ^A _s	04 ^{sf}						55						
08	22							55						
09	22							55						
10														
11	52							55						
12														
13	52							55						
14														
15														
16	22													
17	22													
18														
19														
20														
21														



Am 24.12. und 31.12. Verkehr wie an Samstagen falls diese Tage nicht auf einen Sonntag fallen. Einschränkungen hierzu entnehmen Sie bitte der Tagespresse oder unter www.rvv.de Gültig ab 08.04.2024

A = fährt A **s** = nur an Schultagen **sf** = nur an schulfreien Tagen

	Montag - Freitag							Samstag						
05														
06	38													
07	04 ^A _s	05 ^{sf}						56						
08	23							56						
09	23							56						
10														
11	53							56						
12														
13	53							56						
14														
15														
16	23													
17	23													
18														
19														
20														
21														



Am 24.12. und 31.12. Verkehr wie an Samstagen falls diese Tage nicht auf einen Sonntag fallen. Einschränkungen hierzu entnehmen Sie bitte der Tagespresse oder unter www.rvv.de Gültig ab 08.04.2024

A = fährt A **s** = nur an Schultagen **sf** = nur an schulfreien Tagen

	Montag - Freitag							Samstag						
05														
06	41													
07	02 ^s	06 ^A _s	07 ^{sf}					59						
08	26							59						
09	26							59						
10														
11	56							59						
12														
13	56							59						
14														
15														
16	26													
17	26													
18														
19														
20														
21														



Am 24.12. und 31.12. Verkehr wie an Samstagen falls diese Tage nicht auf einen Sonntag fallen. Einschränkungen hierzu entnehmen Sie bitte der Tagespresse oder unter www.rvv.de Gültig ab 08.04.2024

A = fährt A **s** = nur an Schultagen **sf** = nur an schulfreien Tagen

Montag - Freitag								Samstag							
05															
06	43														
07	04 ^s	08 ^A _s	09 ^{sf}												
08	28							01							
09	28							01							
10								01							
11	58														
12								01							
13	58														
14								01							
15															
16	28														
17	28														
18															
19															
20															
21															

- A** Luckenpaint
- 2 Scharmassing
- 2 2 Unterisling
- 3 4 Regensburg Jahnstadion
- 4 -Johann-Hösl-Straße
- 6 -Tulpenweg
- 7 -An der Iselrinne
- 8 -Brahmsstraße
- 9 -Alfons-Auer-Straße
- 10 -Herm.-Geib-Straße
- 13 -Stobäusplatz
- 5 -Franz-Hartl-Straße
- 6 -Am Biopark
- 8 -Otto-Hahn-Straße
- 9 -TechCampus/OTH
- 10 -Haydnstraße
- 11 -HBF Süd/Arcaden
- 18 -Hauptbahnhof (Steig C0)
- 13 -Hauptbahnhof (Steig B5)

Am 24.12. und 31.12. Verkehr wie an Samstagen falls diese Tage nicht auf einen Sonntag fallen. Einschränkungen hierzu entnehmen Sie bitte der Tagespresse oder unter www.rvv.de Gültig ab 08.04.2024

A = fährt A **s** = nur an Schultagen **sf** = nur an schulfreien Tagen


	Montag - Freitag							Samstag						
05														
06	47													
07	07 ^s	11 ^A _s	12 ^{sf}											
08	32							05						
09	32							05						
10								05						
11														
12	02							05						
13														
14	02							05						
15														
16	32													
17	32													
18														
19														
20														
21														
22														
23														
00														
01														

Fahrwege mit Fahrzeit in Minuten



Am 24.12. und 31.12. Verkehr wie an Samstagen falls diese Tage nicht auf einen Sonntag fallen. Einschränkungen hierzu entnehmen Sie bitte der Tagespresse oder unter www.rvv.de Gültig ab 08.04.2024

A = fährt A **s** = nur an Schultagen **sf** = nur an schulfreien Tagen


 Montag - Freitag

05																				
06																				
07	12 ^s																			
08																				
09																				
10																				
11																				

- Fahrwege mit Fahrzeit in Minuten
- Thalmassing Stadtberg
 - ▶ ● Regensburg Johann-Hösl-Straße
 - 2-Tulpenweg
 - 3-An der Iselrinne
 - 4-Brahmsstraße
 - 5-Alfons-Auer-Straße
 - 6-Herm.-Geib-Straße
 - 9-Stobäusplatz
 - 14-Hauptbahnhof

Am 24.12. und 31.12. Verkehr wie an Samstagen falls diese Tage nicht auf einen Sonntag fallen. Einschränkungen hierzu entnehmen Sie bitte der Tagespresse oder unter www.rvv.de Gültig ab 08.04.2024

s = nur an Schultagen

 Montag - Freitag

05																				
06																				
07	16 ^s																			
08																				
09																				
10																				
11																				
12																				
13	04 ^s																			
14																				
15																				
16																				
17																				
18																				
19																				
20																				

- Fahrwege mit Fahrzeit in Minuten
- Thalmassing Stadtberg
 - ▶ ● Regensburg Brahmsstraße
 - 1 -Alfons-Auer-Straße
 - 2 -Herm.-Geib-Straße
 - 5 -Stobäusplatz
 - 10 -Hauptbahnhof

Am 24.12. und 31.12. Verkehr wie an Samstagen falls diese Tage nicht auf einen Sonntag fallen. Einschränkungen hierzu entnehmen Sie bitte der Tagespresse oder unter www.rvv.de Gültig ab 08.04.2024

s = nur an Schultagen

Montag - Freitag

05																				
06																				
07	17 ^s																			
08																				
09																				
10																				
11																				
12																				
13	05 ^s																			
14																				
15																				
16																				
17																				
18																				
19																				
20																				

- Fahrwege mit Fahrzeit in Minuten
- Thalmassing Stadtberg
 - ▶ ● Regensburg Alfons-Auer-Straße
 - 1 -Herm.-Geib-Straße
 - 4 -Stobäusplatz
 - 9 -Hauptbahnhof

Am 24.12. und 31.12. Verkehr wie an Samstagen falls diese Tage nicht auf einen Sonntag fallen. Einschränkungen hierzu entnehmen Sie Gültig ab 08.04.2024 bitte der Tagespresse oder unter www.rvv.de

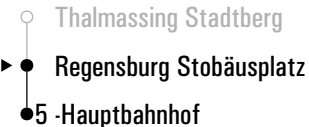
s = nur an Schultagen



Montag - Freitag

05																				
06																				
07	21 ^s																			
08																				
09																				
10																				
11																				
12																				
13	07 ^s																			
14																				
15																				
16																				
17																				
18																				
19																				

Fahrwege mit Fahrzeit in Minuten



Am 24.12. und 31.12. Verkehr wie an Samstagen falls diese Tage nicht auf einen Sonntag fallen. Einschränkungen hierzu entnehmen Sie Gültig ab 08.04.2024 bitte der Tagespresse oder unter www.rvv.de

s = nur an Schultagen

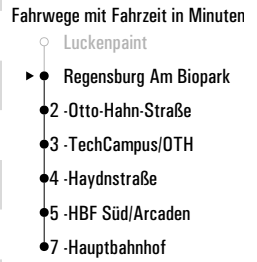
	Montag - Freitag								Samstag							
05																
06	48															
07	09 ^s	14 ^{sf}														
08	33							06								
09	33							06								
10								06								
11																
12	03							06								
13																
14	03							06								
15																
16	33															
17	33															
18																
19																
20																
21																
22																
23																
00																
01																

- Fahrwege mit Fahrzeit in Minuten
- Luckenpoint
 - ▶ ● Regensburg Franz-Hartl-Straße
 - 1 -Am Biopark
 - 3 -Otto-Hahn-Straße
 - 4 -TechCampus/OTH
 - 5 -Haydnstraße
 - 6 -HBF Süd/Arcaden
 - 8 -Hauptbahnhof

Am 24.12. und 31.12. Verkehr wie an Samstagen falls diese Tage nicht auf einen Sonntag fallen. Einschränkungen hierzu entnehmen Sie bitte der Tagespresse oder unter www.rvv.de Gültig ab 08.04.2024

s = nur an Schultagen **sf** = nur an schulfreien Tagen

	Montag - Freitag							Samstag						
05														
06	49													
07	10 ^s	15 ^{sf}												
08	34							07						
09	34							07						
10								07						
11														
12	04							07						
13														
14	04							07						
15														
16	34													
17	34													
18														
19														
20														
21														
22														
23														
00														
01														



Am 24.12. und 31.12. Verkehr wie an Samstagen falls diese Tage nicht auf einen Sonntag fallen. Einschränkungen hierzu entnehmen Sie Gültig ab 08.04.2024 bitte der Tagespresse oder unter www.rvv.de

s = nur an Schultagen **sf** = nur an schulfreien Tagen



Montag - Freitag

Samstag

05																				
06	51																			
07	12 ^s	17 ^{sf}																		
08	36								09											
09	36								09											
10									09											
11																				
12	06								09											
13																				
14	06								09											
15																				
16	36																			
17	36																			
18																				
19																				
20																				
21																				
22																				
23																				
00																				
01																				



Am 24.12. und 31.12. Verkehr wie an Samstagen falls diese Tage nicht auf einen Sonntag fallen. Einschränkungen hierzu entnehmen Sie Gültig ab 08.04.2024 bitte der Tagespresse oder unter www.rvv.de

s = nur an Schultagen **sf** = nur an schulfreien Tagen

	Montag - Freitag								Samstag							
05																
06	52															
07	13 ^s	18 ^{sf}														
08	37								10							
09	37								10							
10									10							
11																
12	07								10							
13																
14	07								10							
15																
16	37															
17	37															
18																
19																
20																
21																
22																
23																
00																
01																

- Fahrwege mit Fahrzeit in Minuten
- Luckenpaint
 - ▶ ● Regensburg TechCampus/OTH
 - 1 - Haydnstraße
 - 2 - HBF Süd/Arcaden
 - 4 - Hauptbahnhof

Am 24.12. und 31.12. Verkehr wie an Samstagen falls diese Tage nicht auf einen Sonntag fallen. Einschränkungen hierzu entnehmen Sie bitte der Tagespresse oder unter www.rvv.de Gültig ab 08.04.2024

s = nur an Schultagen **sf** = nur an schulfreien Tagen

	Montag - Freitag								Samstag							
05																
06	53															
07	15 ^s	20 ^{sf}														
08	38								11							
09	38								11							
10									11							
11																
12	08								11							
13																
14	08								11							
15																
16	38															
17	38															
18																
19																
20																
21																
22																
23																
00																
01																

Fahrwege mit Fahrzeit in Minuten

- Luckenpint
- ▶ Regensburg Haydnstraße
- 1 -HBF Süd/Arcaden
- 3 -Hauptbahnhof

Am 24.12. und 31.12. Verkehr wie an Samstagen falls diese Tage nicht auf einen Sonntag fallen. Einschränkungen hierzu entnehmen Sie Gültig ab 08.04.2024 bitte der Tagespresse oder unter www.rvv.de

s = nur an Schultagen **sf** = nur an schulfreien Tagen

	Montag - Freitag								Samstag							
05																
06	54															
07	17 ^s	22 ^{sf}														
08	39								12							
09	39								12							
10									12							
11																
12	09								12							
13																
14	09								12							
15																
16	39															
17	39															
18																
19																
20																
21																
22																
23																
00																
01																

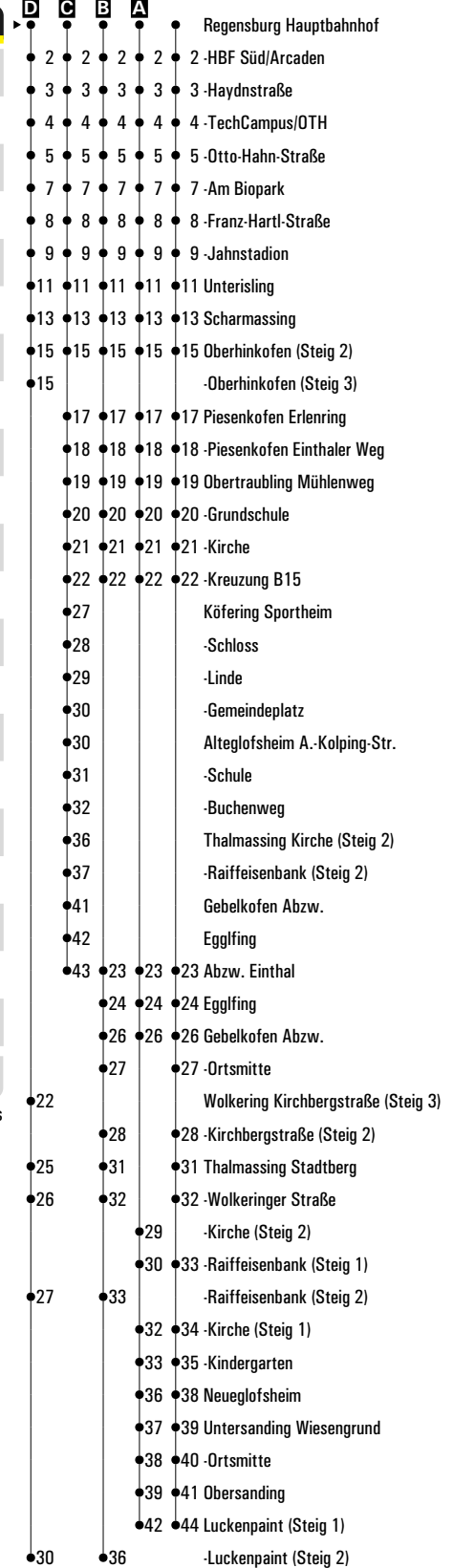
Fahrwege mit Fahrzeit in Minuten
 ○ Luckenpaitz
 ▶ ● Regensburg HBF Süd/Arcaden
 ● 2 -Hauptbahnhof

Am 24.12. und 31.12. Verkehr wie an Samstagen falls diese Tage nicht auf einen Sonntag fallen. Einschränkungen hierzu entnehmen Sie Gültig ab 08.04.2024 bitte der Tagespresse oder unter www.rvv.de

s = nur an Schultagen **sf** = nur an schulfreien Tagen

Fahrwege mit Fahrzeit in Minuten

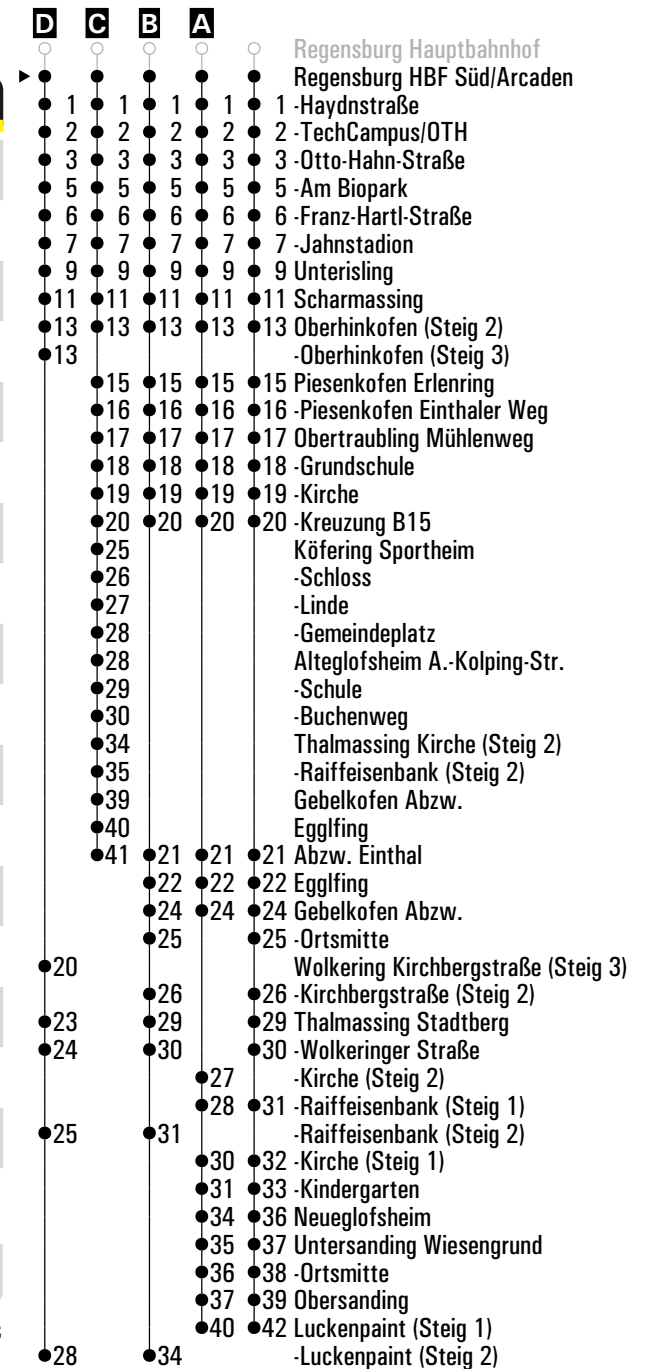
	Montag - Freitag				Samstag			
05								
06								
07	15 ^B							
08	15 ^B				45			
09								
10	15 ^D				45			
11								
12	15				45			
13	30 ^A							
14	45				45			
15	45							
16	45 ^A				15 ^U			
17	45 ^A							
18	15 ^{AU}				15 ^U			
19	15 ^Y							
20	15 ^Y				15 ^U			
21								
22								
23								
00	00 ^{CFR}				00 ^C			
01								



Am 24.12. und 31.12. Verkehr wie an Samstagen falls diese Tage nicht auf einen Sonntag fallen. Gültig ab 08.04.2024
 Einschränkungen hierzu entnehmen Sie bitte der Tagespresse oder unter www.rvv.de

A-D = Fahrwege **U** = an der Haltestelle Obertraubling Kirche Umstieg auf die Linie 20 **FR** = nur freitags
Y = Linie 21

	Montag - Freitag				Samstag			
07	17 ^B							
08	17 ^B				47			
09								
10	17 ^D				47			
11								
12	17				47			
13	32 ^A							
14	47				47			
15	47							
16	47 ^A				17 ^U			
17	47 ^A							
18	17 ^{AU}				17 ^U			
19	17 ^U							
20	17 ^U				17 ^U			
21								
22								
23								
00	02 ^{C FR}				02 ^C			



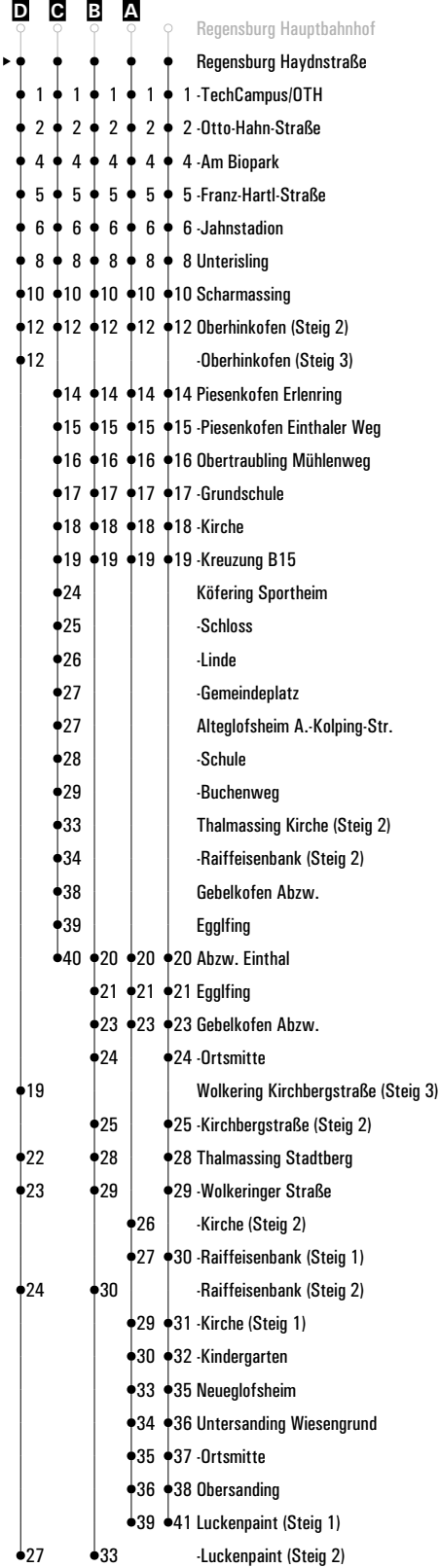
Am 24.12. und 31.12. Verkehr wie an Samstagen falls diese Tage nicht auf einen Sonntag fallen.
Einschränkungen hierzu entnehmen Sie bitte der Tagespresse oder unter www.rvv.de

Gültig ab 08.04.2024

A-D = Fahrwege **U** = an der Haltestelle Obertraubling Kirche Umstieg auf die Linie 20 **FR** = nur freitags
Y = Linie 21

Fahrwege mit Fahrzeit in Minuten

	Montag - Freitag				Samstag			
05								
06								
07	18 ^B							
08	18 ^B				48			
09								
10	18 ^D				48			
11								
12	18				48			
13	33 ^A							
14	48				48			
15	48							
16	48 ^A				18 ^U			
17	48 ^A							
18	18 ^{AU}				18 ^U			
19	18 ^Y							
20	18 ^Y				18 ^U			
21								
22								
23								
00	03 ^{CYFR}				03 ^C			
01								

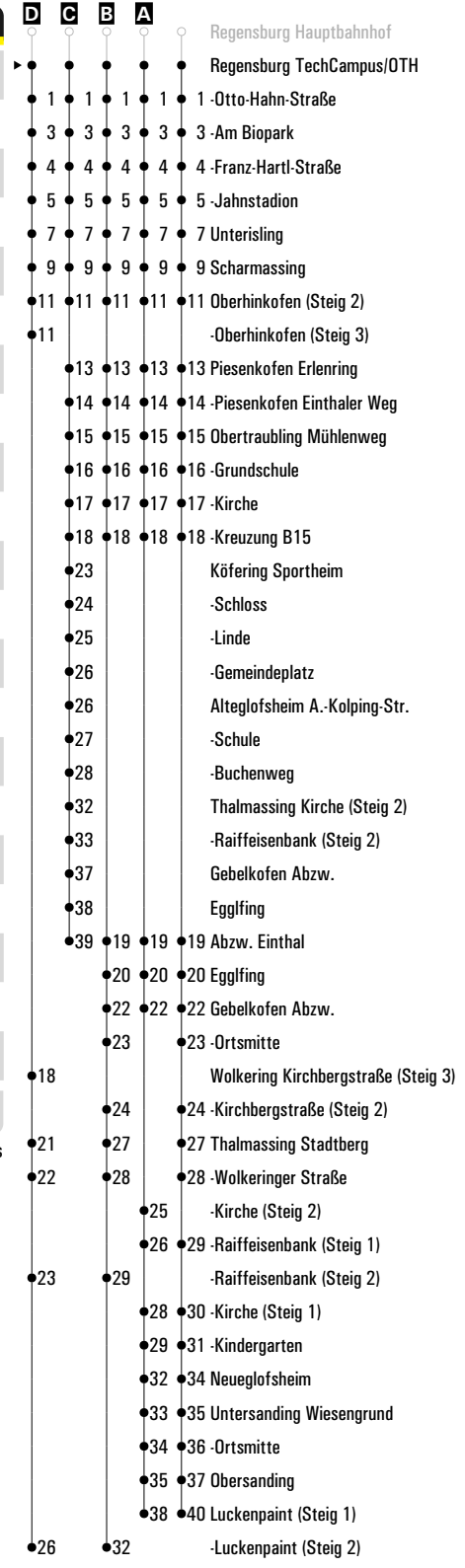


Am 24.12. und 31.12. Verkehr wie an Samstagen falls diese Tage nicht auf einen Sonntag fallen. Gültig ab 08.04.2024
Einschränkungen hierzu entnehmen Sie bitte der Tagespresse oder unter www.rvv.de

A - D = Fahrwege **U** = an der Haltestelle Obertraubling Kirche Umstieg auf die Linie 20 **FR** = nur freitags
Y = Linie 21

Fahrwege mit Fahrzeit in Minuten

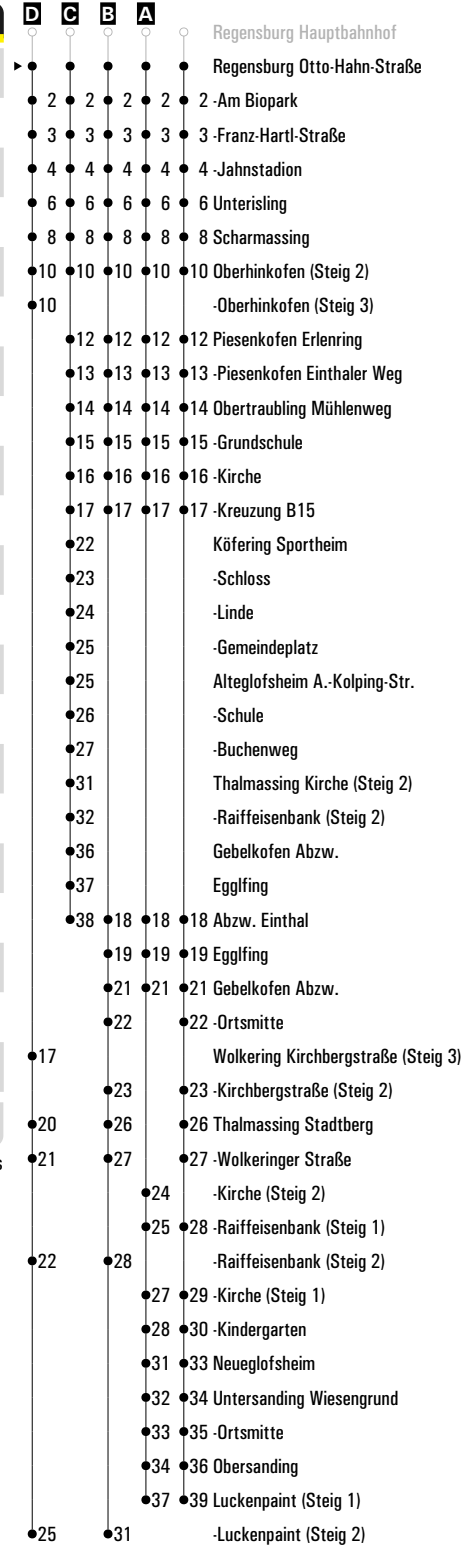
	Montag - Freitag	Samstag
05		
06		
07	19 ^B	
08	19 ^B	49
09		
10	19 ^D	49
11		
12	19	49
13	34 ^A	
14	49	49
15	49	
16	49 ^A	19 ^U
17	49 ^A	
18	19 ^{AU}	19 ^U
19	19 ^Y	
20	19 ^Y	19 ^U
21		
22		
23		
00	04 ^{CFR}	04 ^C
01		



Am 24.12. und 31.12. Verkehr wie an Samstagen falls diese Tage nicht auf einen Sonntag fallen. Gültig ab 08.04.2024
Einschränkungen hierzu entnehmen Sie bitte der Tagespresse oder unter www.rvv.de

A - D = Fahrwege **U** = an der Haltestelle Obertraubling Kirche Umstieg auf die Linie 20 **FR** = nur freitags
Y = Linie 21

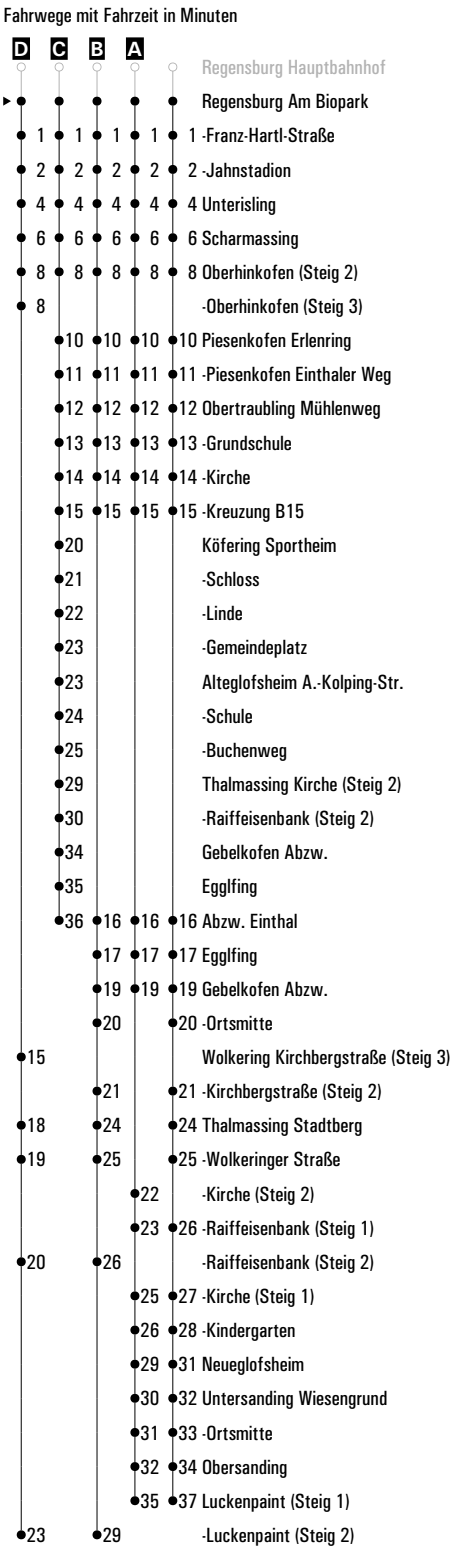
	Montag - Freitag	Samstag
05		
06		
07	20 ^B	
08	20 ^B	50
09		
10	20 ^D	50
11		
12	20	50
13	35 ^A	
14	50	50
15	50	
16	50 ^A	20 ^U
17	50 ^A	
18	20 ^{AU}	20 ^U
19	20 ^U	
20	20 ^U	20 ^U
21		
22		
23		
00	05 ^C	05 ^C
01		



Am 24.12. und 31.12. Verkehr wie an Samstagen falls diese Tage nicht auf einen Sonntag fallen. Gültig ab 08.04.2024
Einschränkungen hierzu entnehmen Sie bitte der Tagespresse oder unter www.rvv.de

A-D = Fahrwege **U** = an der Haltestelle Obertraubling Kirche Umstieg auf die Linie 20 **FR** = nur freitags
Y = Linie 21

	Montag - Freitag					Samstag				
05										
06										
07	22 ^B									
08	22 ^B					52				
09										
10	22 ^D					52				
11										
12	22					52				
13	37 ^A									
14	52					52				
15	52									
16	52 ^A					22 ^U _Y				
17	52 ^A									
18	22 ^{AU} _Y					22 ^U _Y				
19	22 ^U _Y									
20	22 ^U _Y					22 ^U _Y				
21										
22										
23										
00	07 ^C _Y ^{FR}					07 ^C _Y				
01										

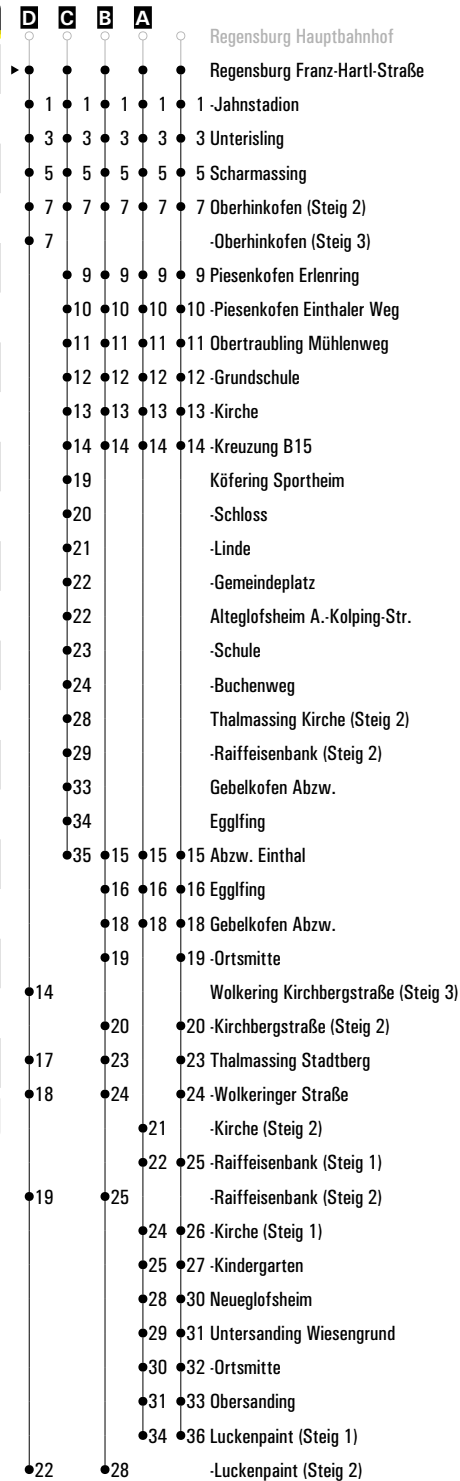


Am 24.12. und 31.12. Verkehr wie an Samstagen falls diese Tage nicht auf einen Sonntag fallen. Gültig ab 08.04.2024
Einschränkungen hierzu entnehmen Sie bitte der Tagespresse oder unter www.rvv.de

A - D = Fahrwege **U** = an der Haltestelle Obertraubling Kirche Umstieg auf die Linie 20 **FR** = nur freitags
Y = Linie 21

Fahrwege mit Fahrzeit in Minuten

	Montag - Freitag				Samstag			
05								
06								
07	23 ^B							
08	23 ^B				53			
09								
10	23 ^D				53			
11								
12	23				53			
13	38 ^A							
14	53				53			
15	53							
16	53 ^A				23 ^U			
17	53 ^A				23 ^U			
18	23 ^{AU}				23 ^U			
19	23 ^U				23 ^U			
20	23 ^U				23 ^U			
21								
22								
23								
00	08 ^C				08 ^C			
01								



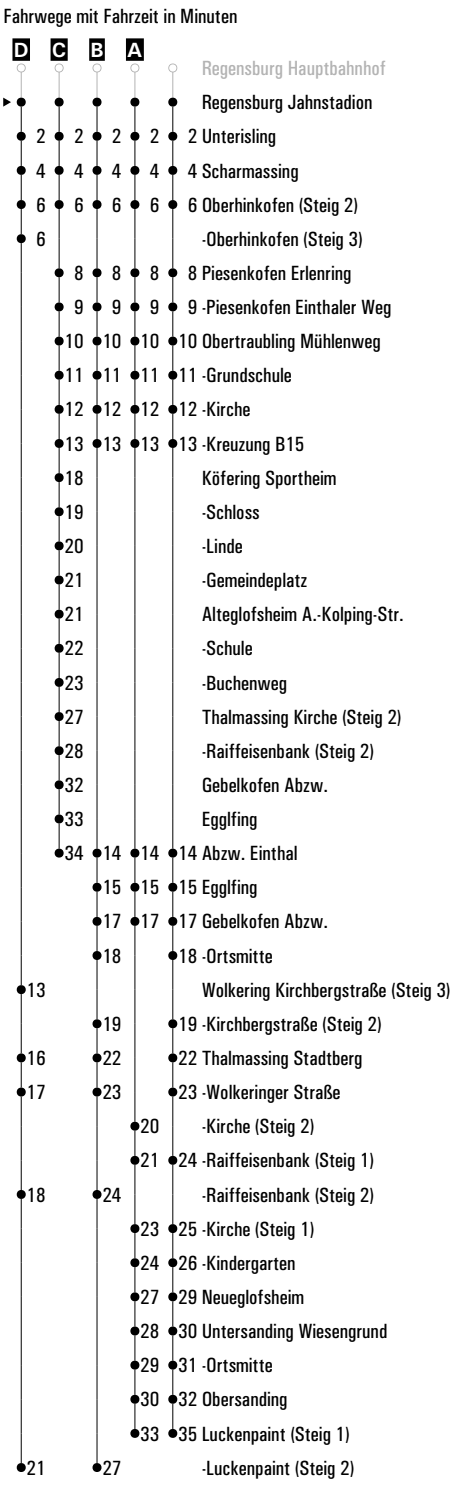
Am 24.12. und 31.12. Verkehr wie an Samstagen falls diese Tage nicht auf einen Sonntag fallen. Gültig ab 08.04.2024
 Einschränkungen hierzu entnehmen Sie bitte der Tagespresse oder unter www.rvv.de

A-D = Fahrwege **U** = an der Haltestelle Obertraubling Kirche Umstieg auf die Linie 20 **FR** = nur freitags
Y = Linie 21

	Montag - Freitag	Samstag
05		
06		
07	24 ^B	
08	24 ^B	54
09		
10	24 ^D	54
11		
12	24	54
13	39 ^A	
14	54	54
15	54	
16	54 ^A	24 ^U _Y
17	54 ^A	
18	24 ^{AU} _Y	24 ^U _Y
19	24 ^U _Y	
20	24 ^U _Y	24 ^U _Y
21		
22		
23		
00	09 ^C _Y ^{FR}	09 ^C _Y
01		

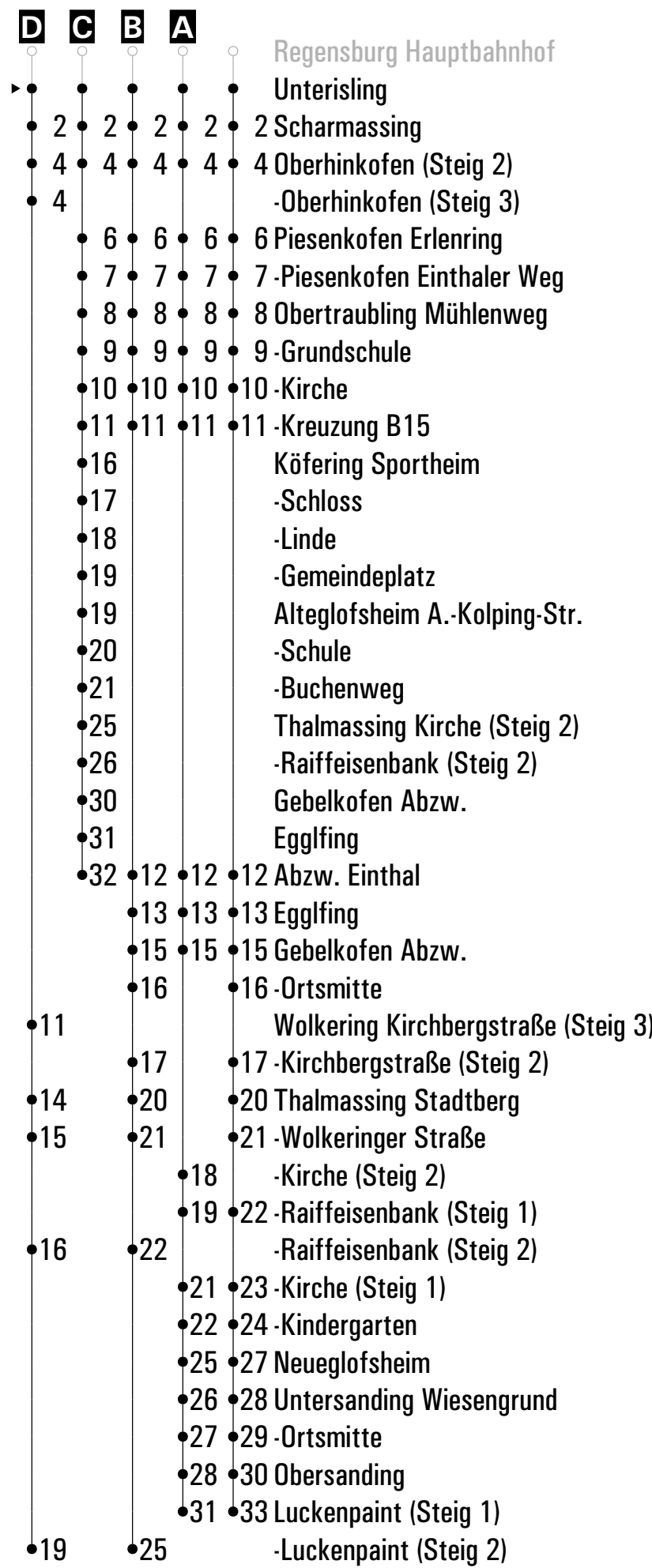
Am 24.12. und 31.12. Verkehr wie an Samstagen falls diese Tage nicht auf einen Sonntag fallen. Gültig ab 08.04.2024
 Einschränkungen hierzu entnehmen Sie bitte der Tagespresse oder unter www.rvv.de

A - D = Fahrwege **U** = an der Haltestelle Obertraubling Kirche Umstieg auf die Linie 20 **FR** = nur freitags
Y = Linie 21



	Montag - Freitag					Samstag				
06										
07	26 ^B									
08	26 ^B					56				
09										
10	26 ^D					56				
11										
12	26					56				
13	41 ^A									
14	56					56				
15	56									
16	56 ^A					26 ^U _Y				
17	56 ^A									
18	26 ^A _Y ^U					26 ^U _Y				
19	26 ^U _Y									
20	26 ^U _Y					26 ^U _Y				
21										
22										
23										
00	11 ^C _Y ^{FR}					11 ^C _Y				
01										

Fahrwege mit Fahrzeit in Minuten



Am 24.12. und 31.12. Verkehr wie an Samstagen falls diese Tage nicht auf einen Sonntag fallen. Einschränkungen Gültig ab 08.04.2024 hierzu entnehmen Sie bitte der Tagespresse oder unter www.rvv.de

A-D = Fahrwege **Y** = Linie 21 **U** = an der Haltestelle Obertraubling Kirche Umstieg auf die Linie 20 **FR** = nur freitags



Montag - Freitag

Samstag

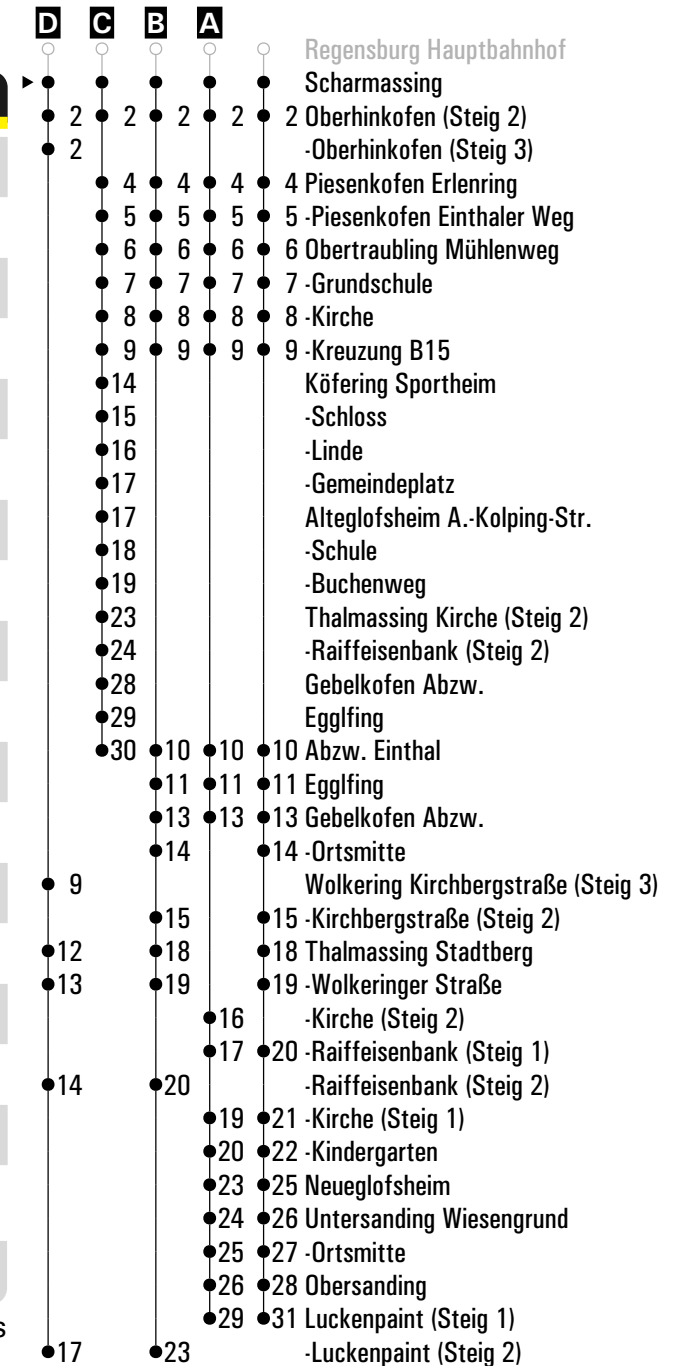
Uhrzeit	Montag - Freitag	Samstag
07	28 ^B	
08	28 ^B	58
09		
10	28 ^D	58
11		
12	28	58
13	43 ^A	
14	58	58
15	58	
16	58 ^A	28 ^U _Y
17	58 ^A	
18	28 ^A _Y ^U	28 ^U _Y
19	28 ^U _Y	
20	28 ^U _Y	28 ^U _Y
21		
22		
23		
00	13 ^C _Y ^{FR}	13 ^C _Y

Am 24.12. und 31.12. Verkehr wie an Samstagen falls diese Tage nicht auf einen Sonntag fallen.
Einschränkungen hierzu entnehmen Sie bitte der Tagespresse oder unter www.rvv.de

Gültig ab 08.04.2024

A - **D** = Fahrwege **U** = an der Haltestelle Obertraubling Kirche Umstieg auf die Linie 20 **FR** = nur freitags
Y = Linie 21

Fahrwege mit Fahrzeit in Minuten



	Montag - Freitag					Samstag				
07	30 ^B									
08	30 ^B									
09						00				
10	30 ^D _(W)									
11						00				
12	30									
13	45 ^A					00				
14										
15	00					00				
16	00					30 ^K				
17	00 ^A									
18	00 ^A		30 ^{AU} _Y			30 ^K				
19	30 ^U _Y									
20	30 ^U _Y					30 ^K				
21										
22										
23										
00	15 ^C _Y ^{FR}					15 ^C _Y				

Am 24.12. und 31.12. Verkehr wie an Samstagen falls diese Tage nicht auf einen Sonntag fallen.
Einschränkungen hierzu entnehmen Sie bitte der Tagespresse oder unter www.rvv.de

Gültig ab 08.04.2024

A - D = Fahrwege

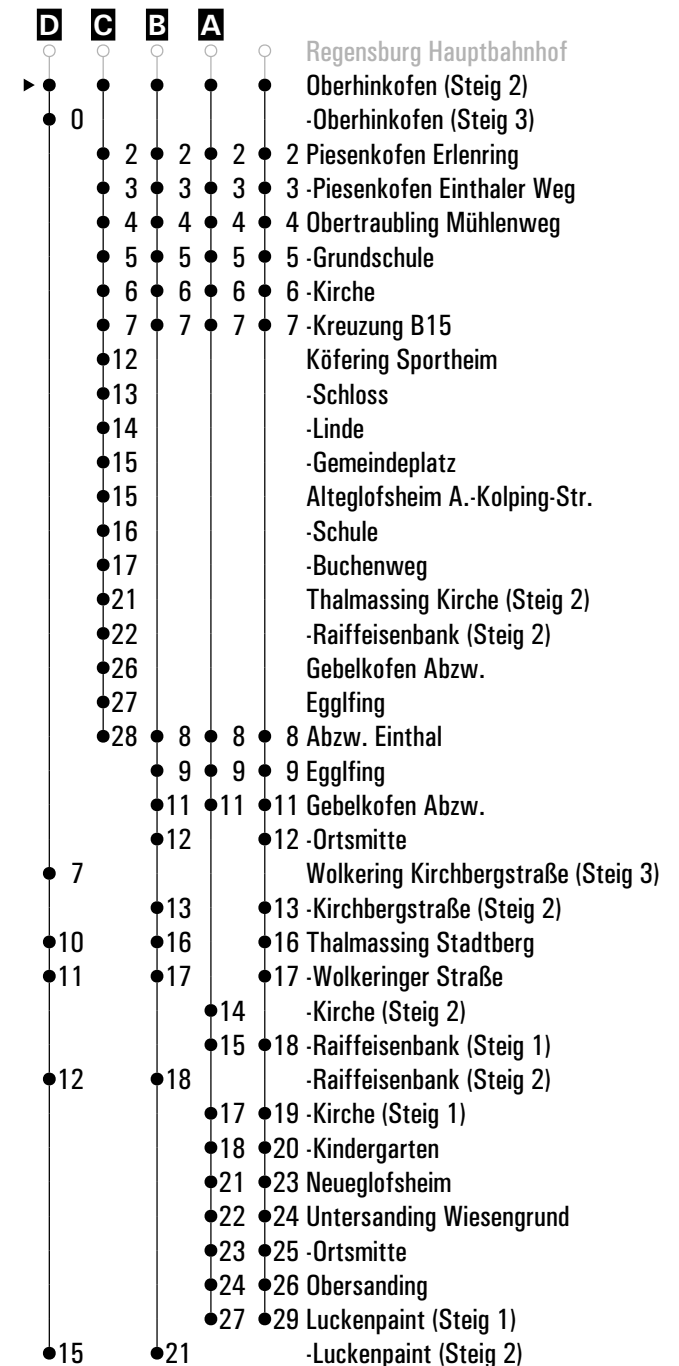
(W) = Bus fährt über Truppenübungsplatz. Bitte an der Haltestelle bei Gasthof Weitzer zusteigen.

Y = Linie 21

U = an der Haltestelle Obertraubling Kirche Umstieg auf die Linie 20

FR = nur freitags

Fahrwege mit Fahrzeit in Minuten



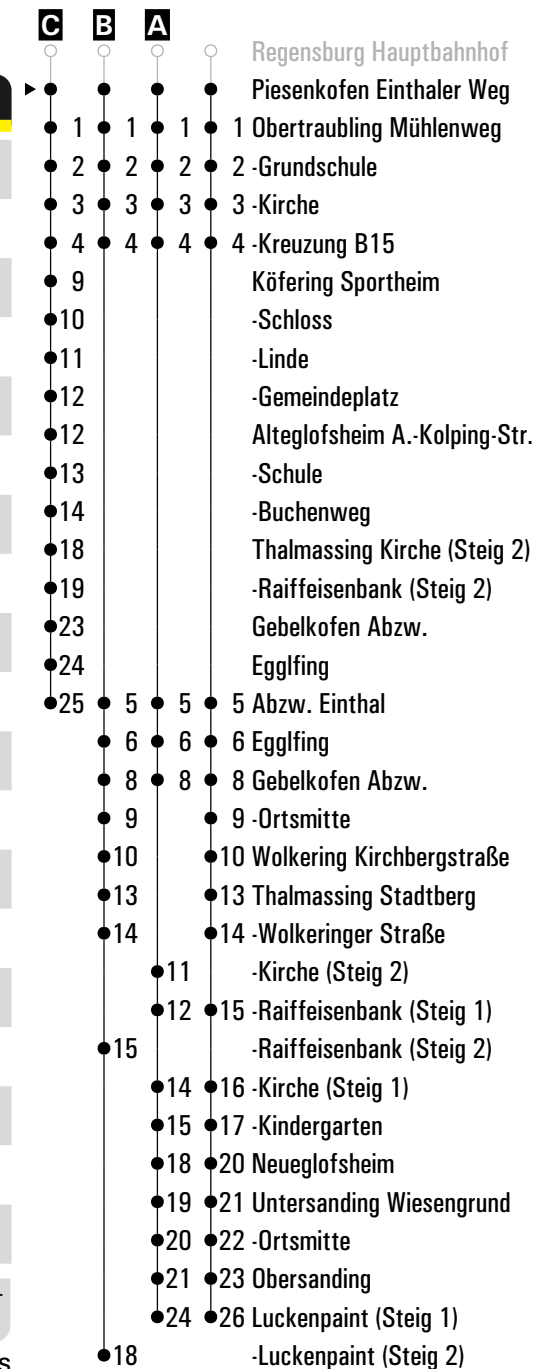
	Montag - Freitag						Samstag					
06												
07	32 ^B											
08	32 ^B											
09							02					
10												
11							02					
12	32											
13	47 ^A						02					
14												
15	02						02					
16	02						32 ^U					
17	02 ^A											
18	02 ^A	32 ^{AU}					32 ^U					
19	32 ^U											
20	32 ^U						32 ^U					
21												
22												
23												
00	17 ^{CFR}						17 ^C					



Am 24.12. und 31.12. Verkehr wie an Samstagen falls diese Tage nicht auf einen Sonntag fallen. Einschränkungen hierzu Gültig ab 08.04.2024 entnehmen Sie bitte der Tagespresse oder unter www.rvv.de

A - C = Fahrwege **Y** = Linie 21 **U** = an der Haltestelle Obertraubling Kirche Umstieg auf die Linie 20 **FR** = nur freitags

	Montag - Freitag						Samstag					
06												
07	33 ^B											
08	33 ^B											
09							03					
10												
11							03					
12	33											
13	48 ^A						03					
14												
15	03						03					
16	03						33 ^Y					
17	03 ^A											
18	03 ^A	33 ^{AU}					33 ^Y					
19	33 ^{YU}											
20	33 ^{YU}						33 ^Y					
21												
22												
23												
00	18 ^{YFR}						18 ^Y					



Am 24.12. und 31.12. Verkehr wie an Samstagen falls diese Tage nicht auf einen Sonntag fallen. Einschränkungen hierzu Gültig ab 08.04.2024 entnehmen Sie bitte der Tagespresse oder unter www.rvv.de

A - C = Fahrwege **Y** = Linie 21 **U** = an der Haltestelle Obertraubling Kirche Umstieg auf die Linie 20 **FR** = nur freitags

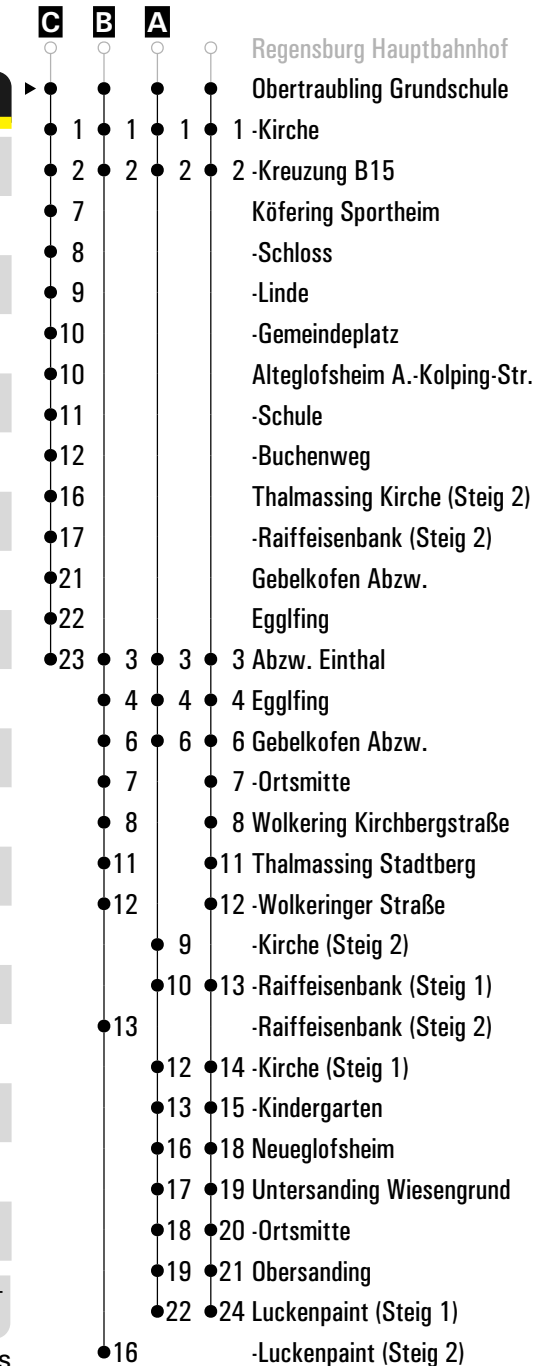
	Montag - Freitag						Samstag					
06												
07	34 ^B											
08	34 ^B											
09							04					
10												
11							04					
12	34											
13	49 ^A						04					
14												
15	04						04					
16	04						34 _Y ^U					
17	04 ^A											
18	04 ^A	34 ^{AU} _Y					34 _Y ^U					
19	34 _Y ^U											
20	34 _Y ^U						34 _Y ^U					
21												
22												
23												
00	19 _Y ^{CFR}						19 _Y ^C					



Am 24.12. und 31.12. Verkehr wie an Samstagen falls diese Tage nicht auf einen Sonntag fallen. Einschränkungen hierzu Gültig ab 08.04.2024 entnehmen Sie bitte der Tagespresse oder unter www.rvv.de

A - C = Fahrwege **Y** = Linie 21 **U** = an der Haltestelle Obertraubling Kirche Umstieg auf die Linie 20 **FR** = nur freitags

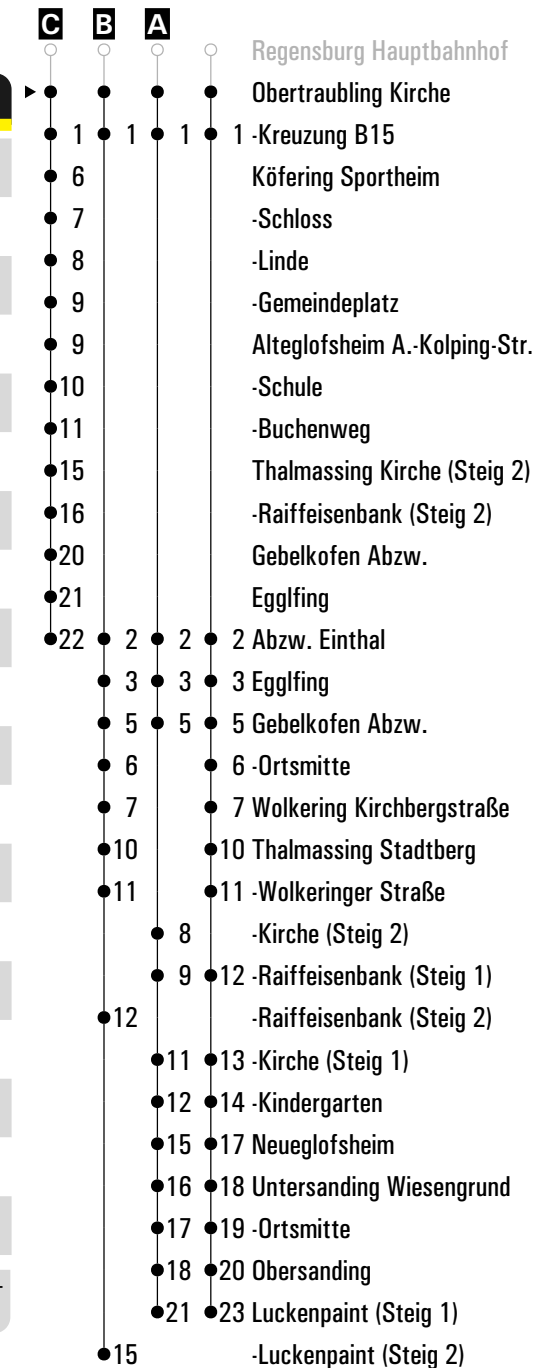
	Montag - Freitag						Samstag			
06										
07	35 ^B									
08	35 ^B									
09							05			
10										
11							05			
12	35									
13	50 ^A						05			
14										
15	05						05			
16	05						35 ^U _Y			
17	05 ^A									
18	05 ^A	35 ^{AU} _Y					35 ^U _Y			
19	35 ^U _Y									
20	35 ^U _Y						35 ^U _Y			
21										
22										
23										
00	20 ^{CFR} _Y						20 ^G _Y			



Am 24.12. und 31.12. Verkehr wie an Samstagen falls diese Tage nicht auf einen Sonntag fallen. Einschränkungen hierzu Gültig ab 08.04.2024 entnehmen Sie bitte der Tagespresse oder unter www.rvv.de

A - C = Fahrwege **Y** = Linie 21 **U** = an der Haltestelle Obertraubling Kirche Umstieg auf die Linie 20 **FR** = nur freitags

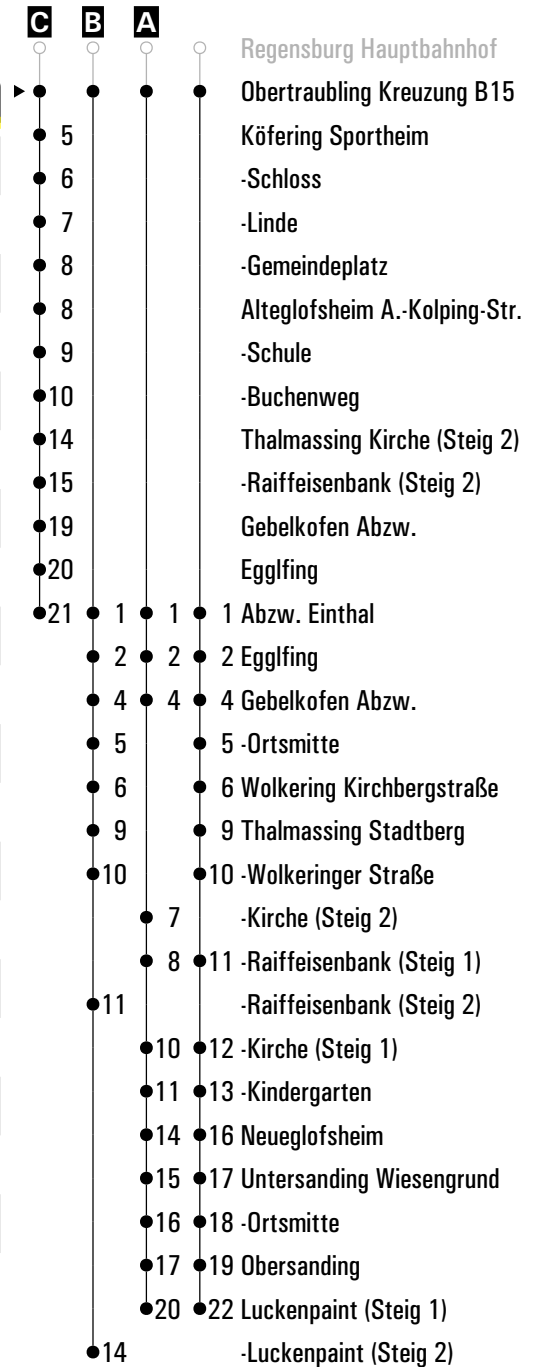
	Montag - Freitag					Samstag				
06										
07	36 ^B									
08	36 ^B									
09						06				
10										
11						06				
12	36									
13	51 ^A					06				
14										
15	06					06				
16	06					36				
17	06 ^A									
18	06 ^A	36 ^A				36				
19	36									
20	36					36				
21										
22										
23										
00	21 ^{C/FR} _Y					21 ^C _Y				



Am 24.12. und 31.12. Verkehr wie an Samstagen falls diese Tage nicht auf einen Sonntag fallen. Einschränkungen hierzu Gültig ab 08.04.2024 entnehmen Sie bitte der Tagespresse oder unter www.rvv.de

A-C = Fahrwege **Y** = Linie 21 **FR** = nur freitags

	Montag - Freitag						Samstag					
06												
07	37 ^B											
08	37 ^B											
09							07					
10												
11							07					
12	37											
13	52 ^A						07					
14												
15	07						07					
16	07						37					
17	07 ^A											
18	07 ^A	37 ^A					37					
19	37											
20	37						37					
21												
22												
23												
00	22 ^{C,FR} _Y						22 ^C _Y					



Am 24.12. und 31.12. Verkehr wie an Samstagen falls diese Tage nicht auf einen Sonntag fallen. Einschränkungen hierzu Gültig ab 08.04.2024 entnehmen Sie bitte der Tagespresse oder unter www.rvv.de

A-C = Fahrwege **Y** = Linie 21 **FR** = nur freitags

	Montag - Freitag							Samstag						
05														
06														
07	38 ^B													
08	38 ^B													
09								08						
10														
11								08						
12	38													
13	53 ^A							08						
14														
15	08							08						
16	08							38						
17	08 ^A													
18	08 ^A	38 ^A						38						
19	38													
20	38							38						
21														
22														

Fahrwege mit Fahrzeit in Minuten



Am 24.12. und 31.12. Verkehr wie an Samstagen falls diese Tage nicht auf einen Sonntag fallen. Einschränkungen hierzu entnehmen Sie bitte der Tagespresse oder unter www.rvv.de Gültig ab 08.04.2024

A - B = Fahrwege

Fahrwege mit Fahrzeit in Minuten

	Montag - Freitag							Samstag						
05														
06														
07	39 ^B													
08	39 ^B													
09								09						
10														
11								09						
12	39													
13	54 ^A							09						
14														
15	09							09						
16	09							39						
17	09 ^A													
18	09 ^A	39 ^A						39						
19	39													
20	39							39						
21														
22														



Am 24.12. und 31.12. Verkehr wie an Samstagen falls diese Tage nicht auf einen Sonntag fallen. Einschränkungen hierzu entnehmen Sie bitte der Tagespresse oder unter www.rvv.de Gültig ab 08.04.2024

A - B = Fahrwege

	Montag - Freitag							Samstag						
05														
06														
07	41 ^B													
08	41 ^B													
09								11						
10														
11								11						
12	41													
13	56 ^A							11						
14														
15	11							11						
16	11							41						
17	11 ^A													
18	11 ^A	41 ^A						41						
19	41													
20	41							41						
21														
22														



Am 24.12. und 31.12. Verkehr wie an Samstagen falls diese Tage nicht auf einen Sonntag fallen. Einschränkungen hierzu entnehmen Sie bitte der Tagespresse oder unter www.rvv.de Gültig ab 08.04.2024

A - B = Fahrwege

	Montag - Freitag							Samstag						
05														
06														
07	42 ^A													
08	42 ^A													
09								12						
10														
11								12						
12	42													
13								12						
14														
15	12							12						
16	12							42						
17														
18								42						
19	42													
20	42							42						
21														
22														



Am 24.12. und 31.12. Verkehr wie an Samstagen falls diese Tage nicht auf einen Sonntag fallen. Einschränkungen hierzu entnehmen Sie bitte der Tagespresse oder unter www.rvv.de Gültig ab 08.04.2024

A = fährt A

	Montag - Freitag							Samstag								
05																
06																
07	43															
08	43															
09								13								
10	37															
11								13								
12	43															
13								13								
14																
15	13							13								
16	13							43								
17																
18								43								
19	43															
20	43							43								
21																
22																



Am 24.12. und 31.12. Verkehr wie an Samstagen falls diese Tage nicht auf einen Sonntag fallen. Einschränkungen hierzu entnehmen Sie bitte der Tagespresse oder unter www.rvv.de Gültig ab 08.04.2024

A - B = Fahrwege **2** = Abfahrt an Steig 2

	Montag - Freitag							Samstag						
05														
06														
07	43 ^A													
08	43 ^A													
09								13						
10	37 ^B ₃							13						
11								13						
12	43													
13								13						
14														
15	13							13						
16	13							43						
17														
18								43						
19	43													
20	43							43						
21														
22														



Am 24.12. und 31.12. Verkehr wie an Samstagen falls diese Tage nicht auf einen Sonntag fallen. Einschränkungen hierzu entnehmen Sie bitte der Tagespresse oder unter www.rvv.de Gültig ab 08.04.2024

A - B = Fahrwege **3** = Abfahrt an Steig 3

	Montag - Freitag							Samstag						
05														
06														
07	46 ^A													
08	46 ^A													
09								16						
10	40 ^A							16						
11								16						
12	46							16						
13								16						
14								16						
15	16							16						
16	16							46						
17								46						
18								46						
19	46							46						
20	46							46						
21								46						
22								46						



Am 24.12. und 31.12. Verkehr wie an Samstagen falls diese Tage nicht auf einen Sonntag fallen. Einschränkungen hierzu entnehmen Sie bitte der Tagespresse oder unter www.rvv.de Gültig ab 08.04.2024

A = fährt A

Fahrwege mit Fahrzeit in Minuten

	Montag - Freitag							Samstag						
05														
06														
07	47 ^A													
08	47 ^A													
09								17						
10	41 ^A							17						
11								17						
12	47													
13								17						
14														
15	17							17						
16	17							47						
17														
18								47						
19	47													
20	47							47						
21														
22														



Am 24.12. und 31.12. Verkehr wie an Samstagen falls diese Tage nicht auf einen Sonntag fallen. Einschränkungen hierzu entnehmen Sie bitte der Tagespresse oder unter www.rvv.de Gültig ab 08.04.2024

A = fährt A

Fahrwege mit Fahrzeit in Minuten

Montag - Freitag					Samstag				
06									
07									
08									
09					19 ¹				
10									
11					19 ¹				
12	49 ¹								
13	59				19 ¹				
14	02 ¹								
15	19 ¹				19 ¹				
16	19 ¹				49 ¹				
17	14	17 ¹							
18	14	17 ¹	44	47 ¹	49 ¹				
19	49 ¹								
20	49 ¹				49 ¹				
21									
22									
23									

- Regensburg Hauptbahnhof
- ▶ ● Thalmassing Kirche (Steig 2)
- 1 -Raiffeisenbank
- ▶ ● -Kirche (Steig 1)
- 4 -Kindergarten
- 7 Neueglofsheim
- 8 Untersanding Wiesengrund
- 9 -Ortsmitte
- 10 Obersanding
- 13 Luckenpaint

Am 24.12. und 31.12. Verkehr wie an Samstagen falls diese Tage nicht auf einen Sonntag fallen. Einschränkungen hierzu entnehmen Sie Gültig ab 08.04.2024 bitte der Tagespresse oder unter www.rvv.de

1 = Abfahrt an Steig 1

Fahrwege mit Fahrzeit in Minuten

- Regensburg Hauptbahnhof
- ▶ ● Thalmassing Kirche (Steig 2)
- 1 -Raiffeisenbank
- ▶ ● -Kirche (Steig 1)
- 4 -Kindergarten
- 7 Neueglofsheim
- 8 Untersanding Wiesengrund
- 9 -Ortsmitte
- 10 Obersanding
- 13 Luckenpaint

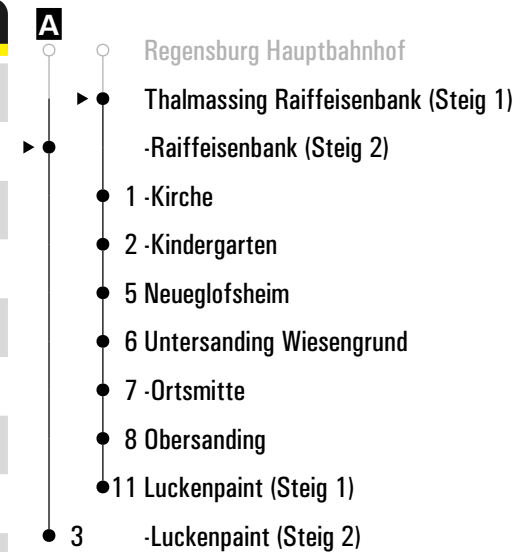
Montag - Freitag					Samstag				
06									
07									
08									
09					19				
10									
11					19				
12	49								
13	59 ²				19				
14	02								
15	19				19				
16	19				49				
17	14 ²	17							
18	14 ²	17	44 ²	47	49				
19	49								
20	49				49				
21									
22									
23									

Am 24.12. und 31.12. Verkehr wie an Samstagen falls diese Tage nicht auf einen Sonntag fallen. Einschränkungen hierzu entnehmen Sie bitte der Tagespresse oder unter www.rvv.de Gültig ab 08.04.2024

2 = Abfahrt an Steig 2

Fahrwege mit Fahrzeit in Minuten

	Montag - Freitag						Samstag					
05												
06												
07	48 ² _A											
08	48 ² _A											
09							18					
10	42 ² _A											
11							18					
12	48											
13							18					
14	00											
15	18						18					
16	18						48					
17	15											
18	15	45					48					
19	48											
20	48						48					
21												
22												



Am 24.12. und 31.12. Verkehr wie an Samstagen falls diese Tage nicht auf einen Sonntag fallen. Einschränkungen hierzu entnehmen Sie bitte der Tagespresse oder unter www.rvv.de Gültig ab 08.04.2024

A = fährt A

2 = Abfahrt an Steig 2

Fahrwege mit Fahrzeit in Minuten

	Montag - Freitag						Samstag					
05												
06												
07	48											
08	48											
09							18 ¹ _A					
10	42											
11							18 ¹ _A					
12	48 ¹ _A											
13							18 ¹ _A					
14	00 ¹ _A											
15	18 ¹ _A						18 ¹ _A					
16	18 ¹ _A						48 ¹ _A					
17	15 ¹ _A											
18	15 ¹ _A	45 ¹ _A					48 ¹ _A					
19	48 ¹ _A											
20	48 ¹ _A						48 ¹ _A					
21												
22												



Am 24.12. und 31.12. Verkehr wie an Samstagen falls diese Tage nicht auf einen Sonntag fallen. Einschränkungen hierzu entnehmen Sie bitte der Tagespresse oder unter www.rvv.de Gültig ab 08.04.2024

A = fährt A **1** = Abfahrt an Steig 1

Montag - Freitag										Samstag									
05																			
06																			
07																			
08																			
09																			
10																			
11																			
12	53																		
13																			
14	06																		
15	23																		
16	23																		
17	21																		
18	21	51																	
19	53																		
20	53																		
21																			
22																			
23																			
00																			
01																			

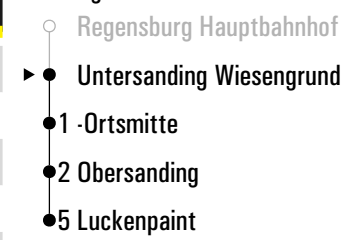
Fahrwege mit Fahrzeit in Minuten

- Regensburg Hauptbahnhof
- ● Neueglofsheim
- 1 Untersanding Wiesengrund
- 2 -Ortsmitte
- 3 Obersanding
- 6 Luckenpaint

Am 24.12. und 31.12. Verkehr wie an Samstagen falls diese Tage nicht auf einen Sonntag fallen. Einschränkungen hierzu entnehmen Sie Gültig ab 08.04.2024 bitte der Tagespresse oder unter www.rvv.de

Montag - Freitag										Samstag									
05																			
06																			
07																			
08																			
09										24									
10																			
11										24									
12	54																		
13										24									
14	07																		
15	24									24									
16	24									54									
17	22																		
18	22	52								54									
19	54																		
20	54									54									
21																			
22																			
23																			
00																			
01																			

Fahrwege mit Fahrzeit in Minuten



Am 24.12. und 31.12. Verkehr wie an Samstagen falls diese Tage nicht auf einen Sonntag fallen. Einschränkungen hierzu entnehmen Sie Gültig ab 08.04.2024 bitte der Tagespresse oder unter www.rvv.de


Montag - Freitag										Samstag									
05																			
06																			
07																			
08																			
09										25									
10																			
11										25									
12	55																		
13										25									
14	08																		
15	25									25									
16	25									55									
17	23																		
18	23	53								55									
19	55																		
20	55									55									
21																			
22																			
23																			
00																			
01																			

Fahrwege mit Fahrzeit in Minuten

- Regensburg Hauptbahnhof
- ▶ ● Untersanding Ortsmitte
- 1 Obersanding
- 4 Luckenpaint

Am 24.12. und 31.12. Verkehr wie an Samstagen falls diese Tage nicht auf einen Sonntag fallen. Einschränkungen hierzu entnehmen Sie Gültig ab 08.04.2024 bitte der Tagespresse oder unter www.rvv.de

Montag - Freitag										Samstag									
05																			
06																			
07																			
08																			
09											26								
10																			
11											26								
12	56																		
13											26								
14	09																		
15	26										26								
16	26										56								
17	24																		
18	24	54									56								
19	56																		
20	56										56								
21																			
22																			
23																			
00																			
01																			



Am 24.12. und 31.12. Verkehr wie an Samstagen falls diese Tage nicht auf einen Sonntag fallen. Einschränkungen hierzu entnehmen Sie Gültig ab 08.04.2024 bitte der Tagespresse oder unter www.rvv.de