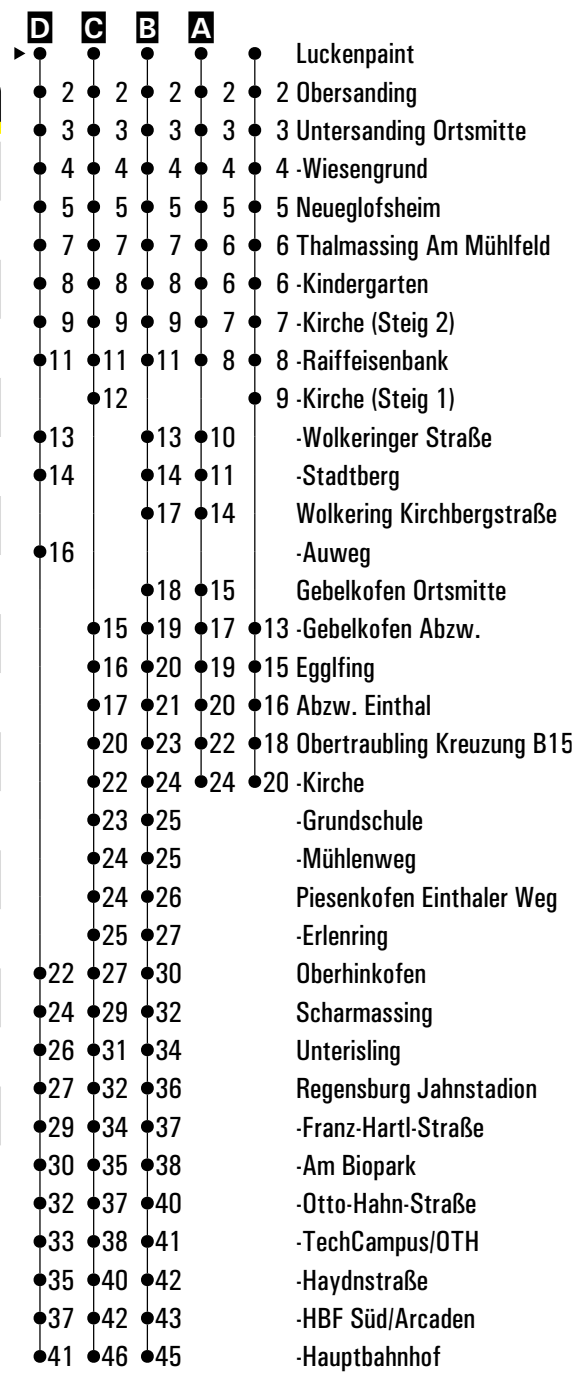


	Montag - Freitag					Samstag				
05	00 ^A									
06	11 ^B	40 ^{D_s}	40 ^{C_{sf}}			26 ^A				
07	55 ^B					26 ^A				
08	55 ^B					26 ^A				
09						26 ^A				
10	55 ^A									
11						26 ^A				
12										
13	00					30				
14	00	10 ^E	55 ^A			30				
15	30 ^E					30				
16	30 ^C									
17	25 ^A					00				
18	30									
19	00					00				
20	00									
21	00 ^E					00 ^E				
22										

Fahrwege mit Fahrzeit in Minuten

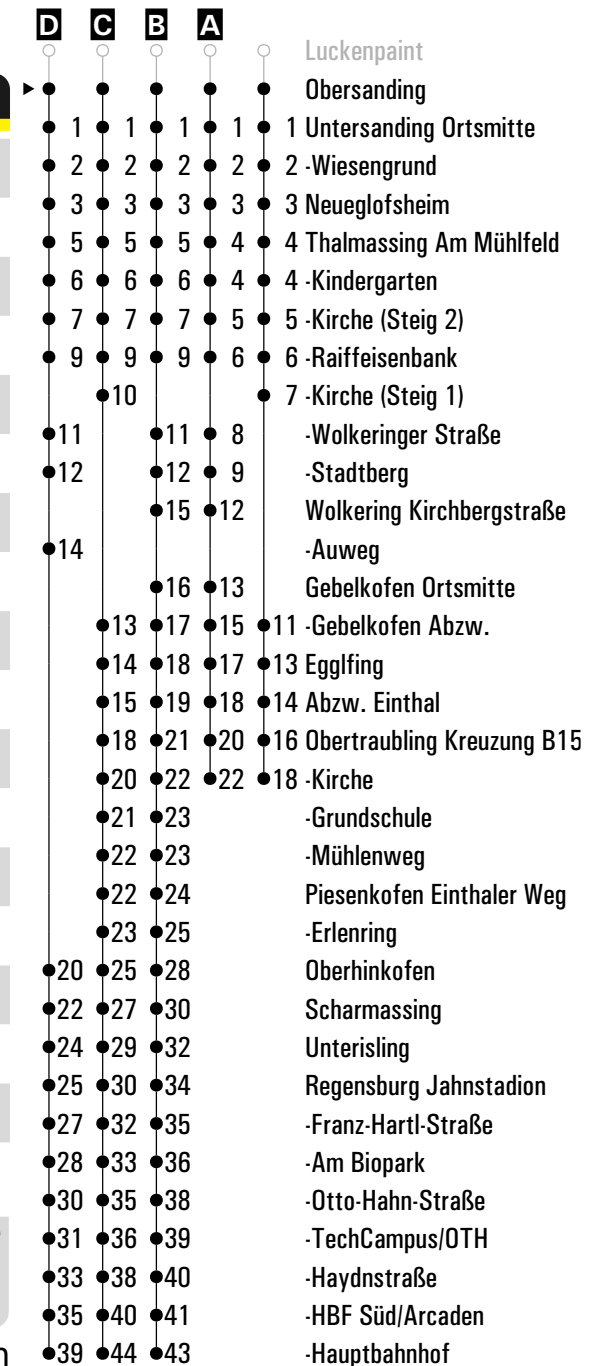


Am 24.12. und 31.12. Verkehr wie an Samstagen falls diese Tage nicht auf einen Sonntag fallen. Einschränkungen Gültig ab 01.01.2025 hierzu entnehmen Sie bitte der Tagespresse oder unter www.rvv.de

In Obertraubling Umsteigemöglichkeit in Richtung Regensburg Hbf (L 21 u. 38 über Rgbg Universität, L 23 u. 31 über Rgbg Landshuter Str.) und Neutraubling (L 31 und 38). Weitere Informationen hierzu unter www.rvv.de

A-D = Fahrwege **E** = bis Neueglofsheim **s** = nur an Schultagen **sf** = nur an schulfreien Tagen

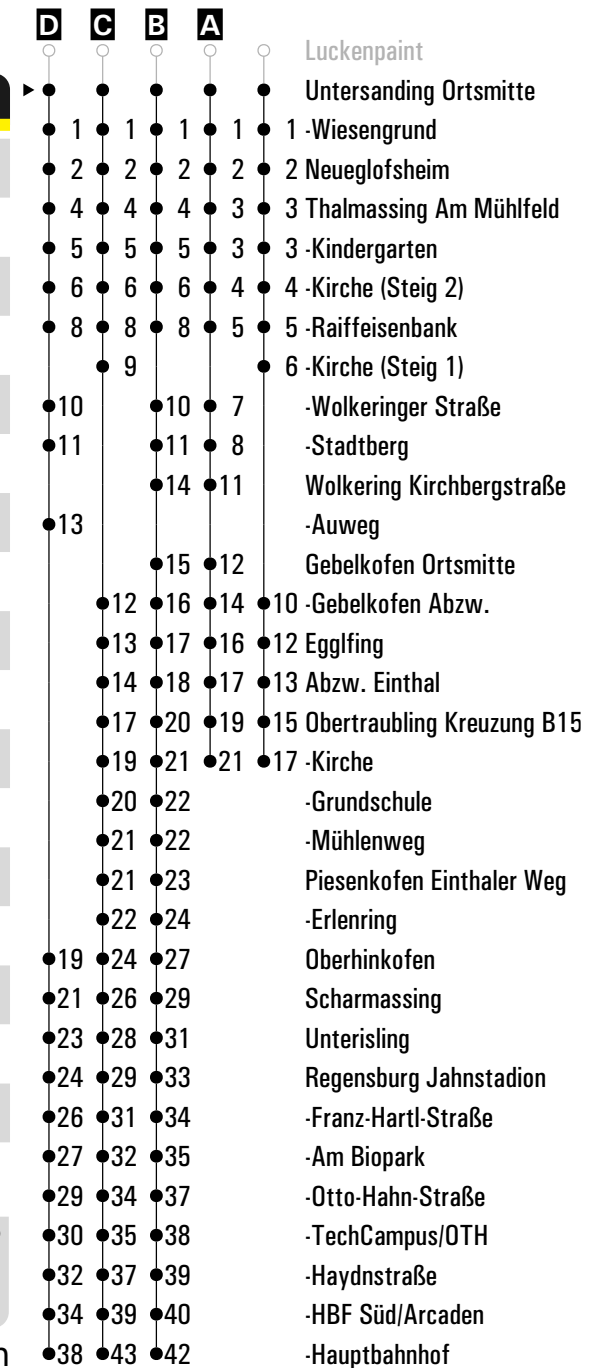
	Montag - Freitag					Samstag				
05	02 ^A									
06	13 ^B	42 ^{D_s}	42 ^{C_{sf}}			28 ^A				
07	57 ^B					28 ^A				
08	57 ^B					28 ^A				
09						28 ^A				
10	57 ^A									
11						28 ^A				
12										
13	02					32				
14	02	11 ^E	57 ^A			32				
15	31 ^E					32				
16	32 ^C									
17	27 ^A					02				
18	32									
19	02					02				
20	02									
21	01 ^E					01 ^E				
22										



Am 24.12. und 31.12. Verkehr wie an Samstagen falls diese Tage nicht auf einen Sonntag fallen. Einschränkungen Gültig ab 01.01.2025
 hierzu entnehmen Sie bitte der Tagespresse oder unter www.rvv.de
 In Obertraubling Umsteigemöglichkeit in Richtung Regensburg Hbf (L 21 u. 38 über Rgbg Universität, L 23 u. 31 über Rgbg Landshuter Str.) und Neutraubling (L 31 und 38). Weitere Informationen hierzu unter www.rvv.de

A-D = Fahrwege **E** = bis Neuglofsheim **s** = nur an Schultagen **sf** = nur an schulfreien Tagen

	Montag - Freitag					Samstag				
05	03 ^A									
06	14 ^B	43 ^{D_s}	43 ^{C_{sf}}			29 ^A				
07	58 ^B					29 ^A				
08	58 ^B					29 ^A				
09						29 ^A				
10	58 ^A									
11						29 ^A				
12										
13	03					33				
14	03	12 ^E	58 ^A			33				
15	32 ^E					33				
16	33 ^C									
17	28 ^A					03				
18	33									
19	03					03				
20	03									
21	02 ^E					02 ^E				
22										



Am 24.12. und 31.12. Verkehr wie an Samstagen falls diese Tage nicht auf einen Sonntag fallen. Einschränkungen Gültig ab 01.01.2025
 hierzu entnehmen Sie bitte der Tagespresse oder unter www.rvv.de
 In Obertraubling Umsteigemöglichkeit in Richtung Regensburg Hbf (L 21 u. 38 über Rgbg Universität, L 23 u. 31 über Rgbg Landshuter Str.) und Neutraubling (L 31 und 38). Weitere Informationen hierzu unter www.rvv.de

A-D = Fahrwege **E** = bis Neuglofsheim **s** = nur an Schultagen **sf** = nur an schulfreien Tagen

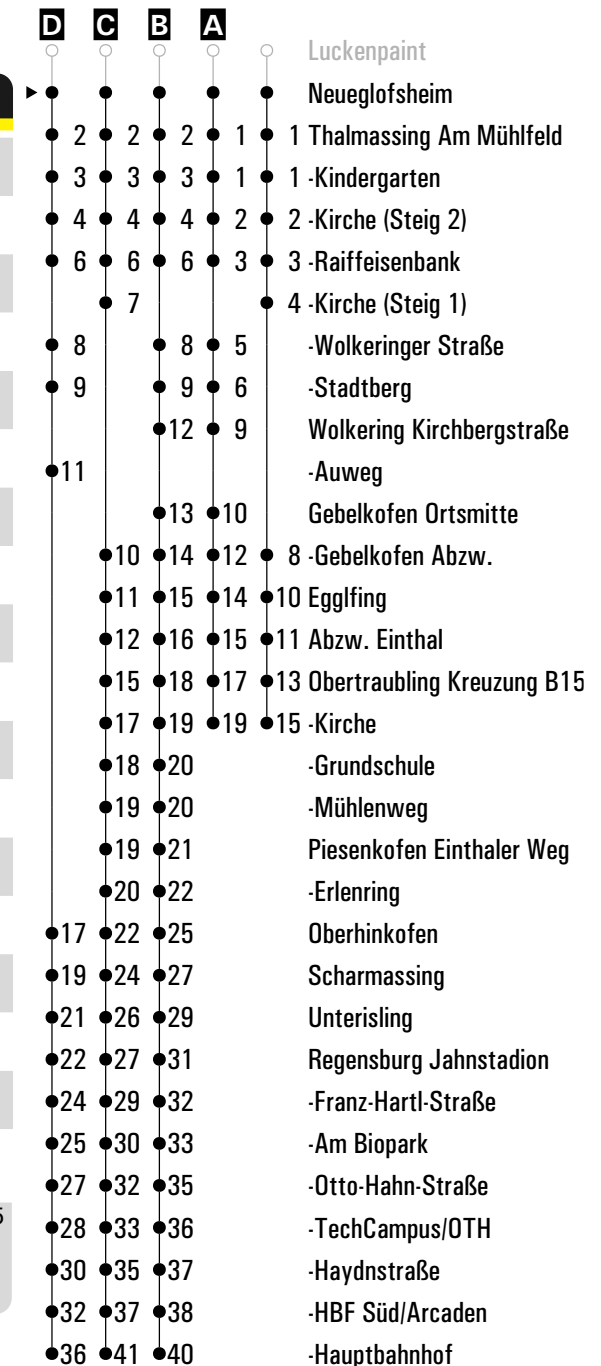
	Montag - Freitag					Samstag				
05	04 ^A									
06	15 ^B	44 ^{D_s}	44 ^{C_{sf}}			30 ^A				
07	59 ^B					30 ^A				
08	59 ^B					30 ^A				
09						30 ^A				
10	59 ^A									
11						30 ^A				
12										
13	04					34				
14	04	13 ^E	59 ^A			34				
15	33 ^E					34				
16	34 ^C									
17	29 ^A					04				
18	34									
19	04					04				
20	04									
21	03 ^E					03 ^E				
22										



Am 24.12. und 31.12. Verkehr wie an Samstagen falls diese Tage nicht auf einen Sonntag fallen. Einschränkungen Gültig ab 01.01.2025
 hierzu entnehmen Sie bitte der Tagespresse oder unter www.rvv.de
 In Obertraubling Umsteigemöglichkeit in Richtung Regensburg Hbf (L 21 u. 38 über Rgbg Universität, L 23 u. 31 über Rgbg Landshuter Str.) und Neutraubling (L 31 und 38). Weitere Informationen hierzu unter www.rvv.de

A-D = Fahrwege **E** = bis Neuglofsheim **s** = nur an Schultagen **sf** = nur an schulfreien Tagen

	Montag - Freitag					Samstag				
05	05 ^A									
06	16 ^B	45 ^{D_s}	45 ^{C_{sf}}			31 ^A				
07						31 ^A				
08	00 ^B					31 ^A				
09	00 ^B					31 ^A				
10										
11	00 ^A					31 ^A				
12										
13	05					35				
14	05					35				
15	00 ^A					35				
16	35 ^C									
17	30 ^A					05				
18	35									
19	05					05				
20	05									
21										
22										



Am 24.12. und 31.12. Verkehr wie an Samstagen falls diese Tage nicht auf einen Sonntag fallen. Einschränkungen Gültig ab 01.01.2025
 hierzu entnehmen Sie bitte der Tagespresse oder unter www.rvv.de
 In Obertraubling Umsteigemöglichkeit in Richtung Regensburg Hbf (L 21 u. 38 über Rgbg Universität, L 23 u. 31 über Rgbg Landshuter Str.) und Neutraubling (L 31 und 38). Weitere Informationen hierzu unter www.rvv.de

A-D = Fahrwege **s** = nur an Schultagen **sf** = nur an schulfreien Tagen

H Thalmassing Stadtberg Steig 2
▶ Obertraubling ▶ Regensburg Hauptbahnhof



Montag - Freitag

05																					
06	48 ^s																				
07																					
08																					
09																					
10																					

Am 24.12. und 31.12. Verkehr wie an Samstagen falls diese Tage nicht auf einen Sonntag fallen. Einschränkungen hierzu entnehmen Sie bitte der Tagespresse oder unter www.rvv.de
 In Obertraubling Umsteigemöglichkeit in Richtung Regensburg Hbf (L 21 u. 38 über Rgbg Universität, L 23 u. 31 über Rgbg Landshuter Str.) und Neutraubling (L 31 und 38). Weitere Informationen hierzu unter www.rvv.de

s = nur an Schultagen

Fahrwege mit Fahrzeit in Minuten

- ▶ ● Thalmassing Stadtberg
- 1 -Wolkeringer Straße
- 3 -Raiffeisenbank
- 4 -Kirche
- 6 Gebelkofen Abzw.
- 7 Eglfing
- 8 Abzw. Einthal
- 11 Obertraubling Kreuzung B15
- 13 -Kirche
- 14 -Grundschule
- 15 -Mühlenweg
- 15 Piesenkofen Einthaler Weg
- 16 -Erlenring
- 18 Oberhinkofen
- 20 Scharmassing
- 22 Unterisling
- 23 Regensburg Jahnstadion
- 24 -Johann-Hösl-Straße
- 26 -Tulpenweg
- 27 -An der Iselrinne
- 28 -Brahmsstraße
- 29 -Alfons-Auer-Straße
- 30 -Herm.-Geib-Straße
- 33 -Stobäusplatz
- 38 -Hauptbahnhof



Montag - Freitag

05
 06
 07
 08
 09
 10

49^s

Am 24.12. und 31.12. Verkehr wie an Samstagen falls diese Tage nicht auf einen Sonntag fallen. Einschränkungen hierzu entnehmen Gültig ab 01.01.2025
 Sie bitte der Tagespresse oder unter www.rvv.de
 In Obertraubling Umsteigemöglichkeit in Richtung Regensburg Hbf (L 21 u. 38 über Rgbg Universität, L 23 u. 31 über Rgbg Landshuter Str.) und Neutraubling (L 31 und 38). Weitere Informationen hierzu unter www.rvv.de

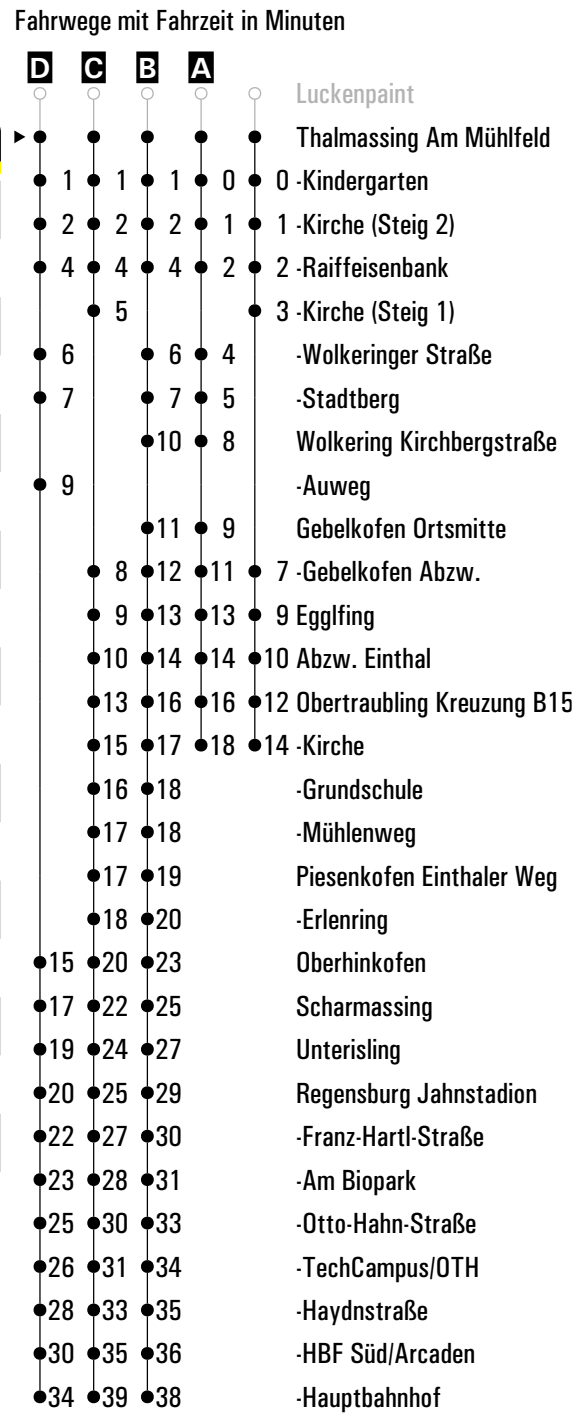
s = nur an Schultagen

Fahrwege mit Fahrzeit in Minuten

- Thalmassing Stadtberg
- ▶ ● Thalmassing Wolkeringer Straße
- 2 -Raiffeisenbank
- 3 -Kirche
- 5 Gebelkofen Abzw.
- 6 Egglfing
- 7 Abzw. Einthal
- 10 Obertraubling Kreuzung B15
- 12 -Kirche
- 13 -Grundschule
- 14 -Mühlenweg
- 14 Piesenkofen Einthaler Weg
- 15 -Erlenring
- 17 Oberhinkofen
- 19 Scharmassing
- 21 Unterisling
- 22 Regensburg Jahnstadion
- 23 -Johann-Hösl-Straße
- 25 -Tulpenweg
- 26 -An der Iselrinne
- 27 -Brahmsstraße
- 28 -Alfons-Auer-Straße
- 29 -Herm.-Geib-Straße
- 32 -Stobäusplatz
- 37 -Hauptbahnhof

Ⓜ Thalmassing Am Mühlfeld Steig 1 ▶ Obertraubling ▶ Regensburg Hauptbahnhof

	Montag - Freitag						Samstag					
05	07 ^A											
06	18 ^B	47 ^{D_s}	47 ^{C_{sf}}				32 ^A					
07							32 ^A					
08	01 ^B						32 ^A					
09	01 ^B						32 ^A					
10												
11	01 ^A						32 ^A					
12												
13	06						36					
14	06						36					
15	01 ^A						36					
16	01 ^B	36 ^C										
17	31 ^A						06					
18	36											
19	06						06					
20	06											
21												
22												

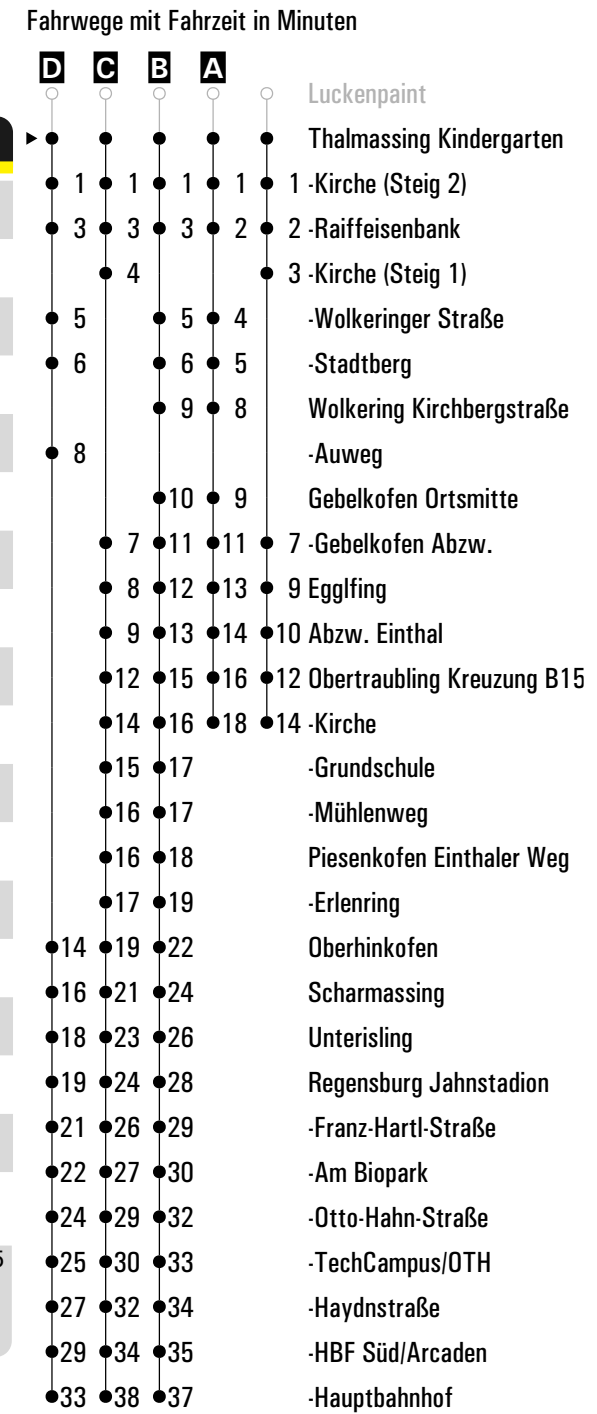


Am 24.12. und 31.12. Verkehr wie an Samstagen falls diese Tage nicht auf einen Sonntag fallen. Einschränkungen Gültig ab 01.01.2025
 hierzu entnehmen Sie bitte der Tagespresse oder unter www.rvv.de
 In Obertraubling Umsteigemöglichkeit in Richtung Regensburg Hbf (L 21 u. 38 über Rgbg Universität, L 23 u. 31 über Rgbg Landshuter Str.) und Neutraubling (L 31 und 38). Weitere Informationen hierzu unter www.rvv.de

A-D = Fahrwege **s** = nur an Schultagen **sf** = nur an schulfreien Tagen

Thalmassing Kindergarten Steig 1 ▶ Obertraubling ▶ Regensburg Hauptbahnhof

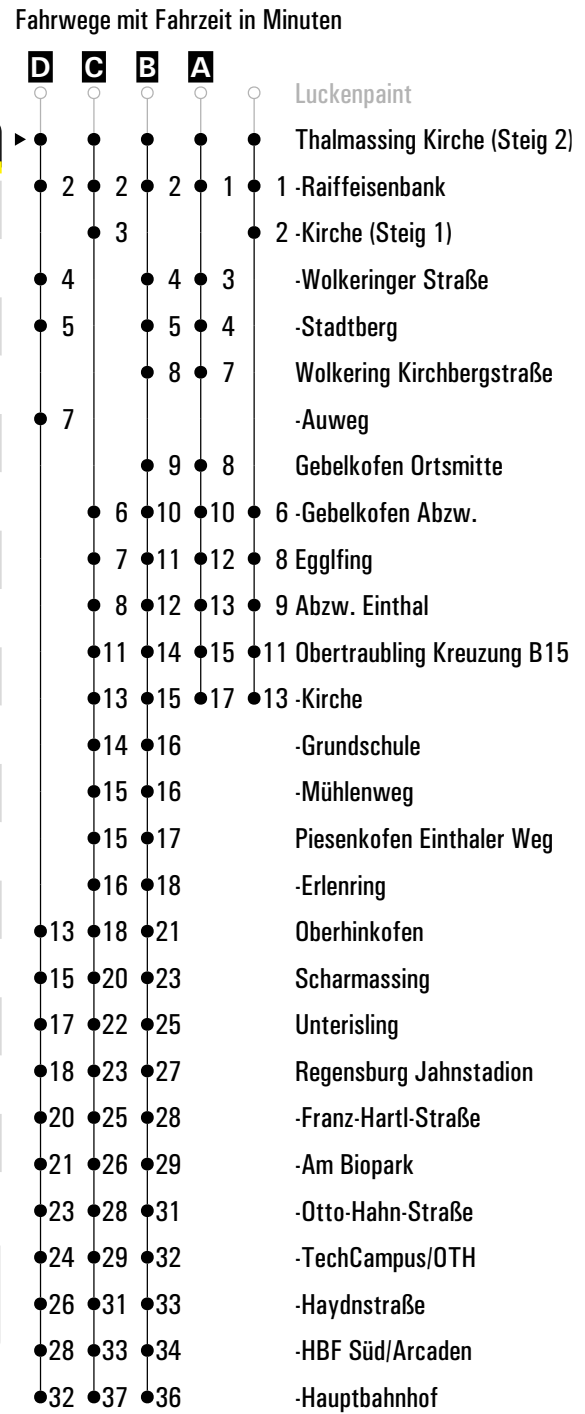
	Montag - Freitag					Samstag				
05	08 ^A									
06	19 ^B	48 ^{D_s}	48 ^{C_{sf}}			32 ^A				
07						32 ^A				
08	01 ^B					32 ^A				
09	01 ^B					32 ^A				
10										
11	01 ^A					32 ^A				
12										
13	06					36				
14	06					36				
15	01 ^A					36				
16	01 ^B	36 ^C								
17	31 ^A					06				
18	36									
19	06					06				
20	06									
21										
22										



Am 24.12. und 31.12. Verkehr wie an Samstagen falls diese Tage nicht auf einen Sonntag fallen. Einschränkungen Gültig ab 01.01.2025
 hierzu entnehmen Sie bitte der Tagespresse oder unter www.rvv.de
 In Obertraubling Umsteigemöglichkeit in Richtung Regensburg Hbf (L 21 u. 38 über Rgbg Universität, L 23 u. 31 über Rgbg Landshuter Str.) und Neutraubling (L 31 und 38). Weitere Informationen hierzu unter www.rvv.de

A-D = Fahrwege **s** = nur an Schultagen **sf** = nur an schulfreien Tagen

	Montag - Freitag						Samstag					
05	09 ^A											
06	20 ^B	49 ^{D_s}	49 ^{C_{sf}}				33 ^A					
07							33 ^A					
08	02 ^B						33 ^A					
09	02 ^B						33 ^A					
10												
11	02 ^A						33 ^A					
12												
13	07						37					
14	07						37					
15	02 ^A						37					
16	02 ^B	37 ^C										
17	32 ^A						07					
18	37											
19	07						07					
20	07											
21												
22												

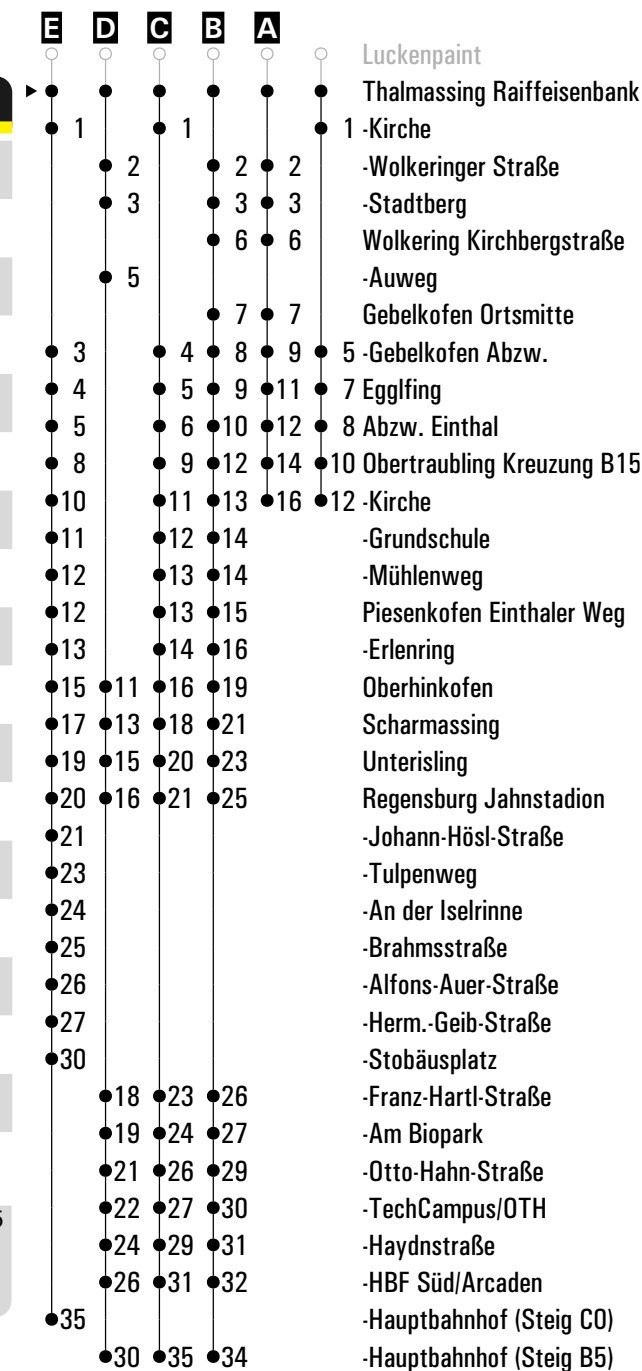


Am 24.12. und 31.12. Verkehr wie an Samstagen falls diese Tage nicht auf einen Sonntag fallen. Einschränkungen Gültig ab 01.01.2025
 hierzu entnehmen Sie bitte der Tagespresse oder unter www.rvv.de
 In Obertraubling Umsteigemöglichkeit in Richtung Regensburg Hbf (L 21 u. 38 über Rgbg Universität, L 23 u. 31 über Rgbg Landshuter Str.) und Neutraubling (L 31 und 38). Weitere Informationen hierzu unter www.rvv.de

A-D = Fahrwege **s** = nur an Schultagen **sf** = nur an schulfreien Tagen

	Montag - Freitag					Samstag				
05	11 ^A									
06	22 ^B	51 ^{D_s}	51 ^{E_s}	51 ^{C_{sf}}		34 ^A				
07						34 ^A				
08	03 ^B					34 ^A				
09	03 ^B					34 ^A				
10										
11	03 ^A					34 ^A				
12										
13	08					38				
14	08					38				
15	03 ^A					38				
16	03 ^B	38 ^C								
17	33 ^A					08				
18	38									
19	08					08				
20	08									
21										
22										

Fahrwege mit Fahrzeit in Minuten



Am 24.12. und 31.12. Verkehr wie an Samstagen falls diese Tage nicht auf einen Sonntag fallen. Gültig ab 01.01.2025
 Einschränkungen hierzu entnehmen Sie bitte der Tagespresse oder unter www.rvv.de
 In Obertraubling Umsteigemöglichkeit in Richtung Regensburg Hbf (L 21 u. 38 über Rgbg Universität, L 23 u. 31 über Rgbg Landshuter Str.) und Neutraubling (L 31 und 38). Weitere Informationen hierzu unter www.rvv.de

A-E = Fahrwege **s** = nur an Schultagen **sf** = nur an schulfreien Tagen

	Montag - Freitag							Samstag						
05														
06	52 ^B _s	52 ^A _{sf}												
07														
08														
09														
10														
11														
12														
13	09							39						
14	09							39						
15								39						
16	39 ^A													
17								09						
18	39													
19	09							09						
20	09													
21														



Am 24.12. und 31.12. Verkehr wie an Samstagen falls diese Tage nicht auf einen Sonntag fallen. Einschränkungen hierzu entnehmen Sie bitte der Tagespresse oder unter www.rvv.de Gültig ab 01.01.2025
 In Obertraubling Umsteigemöglichkeit in Richtung Regensburg Hbf (L 21 u. 38 über Rgbg Universität, L 23 u. 31 über Rgbg Landshuter Str.) und Neutraubling (L 31 und 38). Weitere Informationen hierzu unter www.rvv.de

A-B = Fahrwege **s** = nur an Schultagen **sf** = nur an schulfreien Tagen

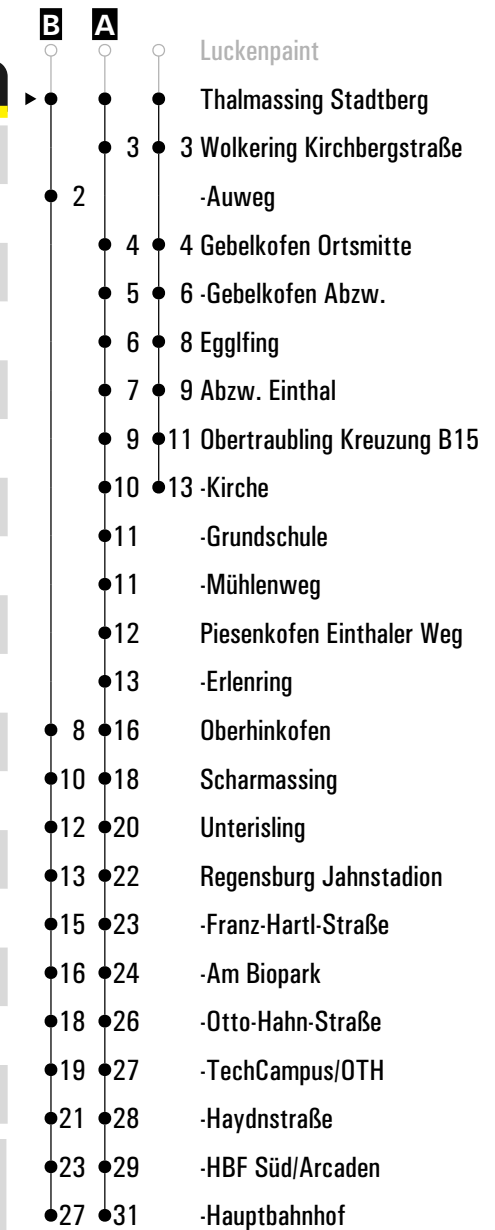
Montag - Freitag							Samstag								
05	13														
06	24 ^A	53 ^B					36								
07							36								
08	05 ^A						36								
09	05 ^A						36								
10															
11	05						36								
12															
13															
14															
15	05														
16	05 ^A														
17	35														
18															
19															
20															
21															



Am 24.12. und 31.12. Verkehr wie an Samstagen falls diese Tage nicht auf einen Sonntag fallen. Einschränkungen hierzu entnehmen Sie bitte der Tagespresse oder unter www.rvv.de Gültig ab 01.01.2025
 In Obertraubling Umsteigemöglichkeit in Richtung Regensburg Hbf (L 21 u. 38 über Rgbg Universität, L 23 u. 31 über Rgbg Landshuter Str.) und Neutraubling (L 31 und 38). Weitere Informationen hierzu unter www.rvv.de

A - B = Fahrwege **s** = nur an Schultagen

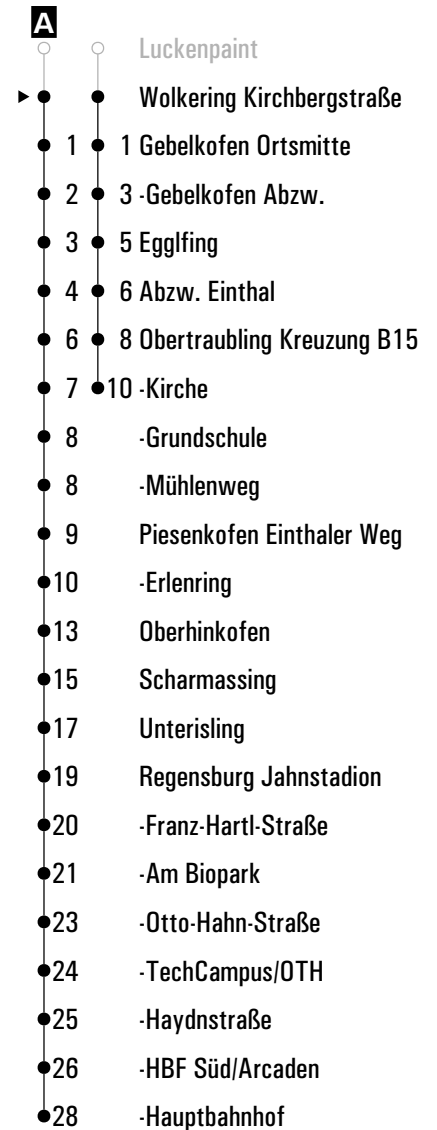
Montag - Freitag							Samstag							
05	14													
06	25 ^A	54 ^B _S					37							
07							37							
08	06 ^A						37							
09	06 ^A						37							
10														
11	06						37							
12														
13														
14														
15	06													
16	06 ^A													
17	36													
18														
19														
20														
21														



Am 24.12. und 31.12. Verkehr wie an Samstagen falls diese Tage nicht auf einen Sonntag fallen. Einschränkungen hierzu entnehmen Sie bitte der Tagespresse oder unter www.rvv.de Gültig ab 01.01.2025
 In Obertraubling Umsteigemöglichkeit in Richtung Regensburg Hbf (L 21 u. 38 über Rgbg Universität, L 23 u. 31 über Rgbg Landshuter Str.) und Neutraubling (L 31 und 38). Weitere Informationen hierzu unter www.rvv.de

A - B = Fahrwege **s** = nur an Schultagen

Montag - Freitag								Samstag							
05	17														
06	28 ^A							40							
07								40							
08	09 ^A							40							
09	09 ^A							40							
10															
11	09							40							
12															
13															
14															
15	09														
16	09 ^A														
17	39														
18															
19															
20															
21															



Am 24.12. und 31.12. Verkehr wie an Samstagen falls diese Tage nicht auf einen Sonntag fallen. Einschränkungen hierzu entnehmen Sie bitte der Tagespresse oder unter www.rvv.de Gültig ab 01.01.2025
 In Obertraubling Umsteigemöglichkeit in Richtung Regensburg Hbf (L 21 u. 38 über Rgbg Universität, L 23 u. 31 über Rgbg Landshuter Str.) und Neutraubling (L 31 und 38). Weitere Informationen hierzu unter www.rvv.de

A = fährt A



Montag - Freitag

05																				
06	56 ^s																			
07																				
08																				
09																				
10																				
11																				

Am 24.12. und 31.12. Verkehr wie an Samstagen falls diese Tage nicht auf einen Sonntag fallen. Einschränkungen hierzu entnehmen Sie Gültig ab 01.01.2025 bitte der Tagespresse oder unter www.rvv.de

s = nur an Schultagen

Fahrwege mit Fahrzeit in Minuten

- Luckenpaint
- ▶ ● Wolkering Auweg
- 6 Oberhinkofen
- 8 Scharmassing
- 10 Unterisling
- 11 Regensburg Jahnstadion
- 13 -Franz-Hartl-Straße
- 14 -Am Biopark
- 16 -Otto-Hahn-Straße
- 17 -TechCampus/OTH
- 19 -Haydnstraße
- 21 -HBF Süd/Arcaden
- 25 -Hauptbahnhof

Montag - Freitag								Samstag							
05	18														
06	29 ^A							41							
07								41							
08	10 ^A							41							
09	10 ^A							41							
10															
11	10							41							
12															
13															
14															
15	10														
16	10 ^A														
17	40														
18															
19															
20															
21															



Am 24.12. und 31.12. Verkehr wie an Samstagen falls diese Tage nicht auf einen Sonntag fallen. Einschränkungen hierzu entnehmen Sie bitte der Tagespresse oder unter www.rvv.de Gültig ab 01.01.2025
 In Obertraubling Umsteigemöglichkeit in Richtung Regensburg Hbf (L 21 u. 38 über Rgbg Universität, L 23 u. 31 über Rgbg Landshuter Str.) und Neutraubling (L 31 und 38). Weitere Informationen hierzu unter www.rvv.de

A = fährt A

Montag - Freitag					Samstag				
05	19								
06	30 ^A	54 ^B _s	55 ^A _{sf}		43				
07					43				
08	11 ^A				43				
09	11 ^A				43				
10									
11	11				43				
12									
13	13				43				
14	13				43				
15	11				43				
16	11 ^A	43 ^A							
17	41				13				
18	43								
19	13				13				
20	13								
21									
22									



Am 24.12. und 31.12. Verkehr wie an Samstagen falls diese Tage nicht auf einen Sonntag fallen. Einschränkungen hierzu entnehmen Sie bitte der Tagespresse oder unter www.rvv.de Gültig ab 01.01.2025
 In Obertraubling Umsteigemöglichkeit in Richtung Regensburg Hbf (L 21 u. 38 über Rgbg Universität, L 23 u. 31 über Rgbg Landshuter Str.) und Neutraubling (L 31 und 38). Weitere Informationen hierzu unter www.rvv.de

A - B = Fahrwege **s** = nur an Schultagen **sf** = nur an schulfreien Tagen

Montag - Freitag							Samstag						
05	20												
06	31 ^A	55 ^B _s	56 ^A _{sf}				45						
07							45						
08	13 ^A						45						
09	13 ^A						45						
10													
11	13						45						
12													
13	15						45						
14	15						45						
15	13						45						
16	13 ^A	45 ^A											
17	43						15						
18	45												
19	15						15						
20	15												
21													
22													



Am 24.12. und 31.12. Verkehr wie an Samstagen falls diese Tage nicht auf einen Sonntag fallen. Einschränkungen hierzu entnehmen Sie bitte der Tagespresse oder unter www.rvv.de Gültig ab 01.01.2025
 In Obertraubling Umsteigemöglichkeit in Richtung Regensburg Hbf (L 21 u. 38 über Rgbg Universität, L 23 u. 31 über Rgbg Landshuter Str.) und Neutraubling (L 31 und 38). Weitere Informationen hierzu unter www.rvv.de

A-B = Fahrwege **s** = nur an Schultagen **sf** = nur an schulfreien Tagen

Montag - Freitag				Samstag			
05	21						
06	32 ^A	56 ^B _s	57 ^A _{sf}	46			
07				46			
08	14 ^A			46			
09	14 ^A			46			
10							
11	14			46			
12							
13	16			46			
14	16			46			
15	14			46			
16	14 ^A	46 ^A					
17	44			16			
18	46						
19	16			16			
20	16						
21							
22							



Am 24.12. und 31.12. Verkehr wie an Samstagen falls diese Tage nicht auf einen Sonntag fallen. Einschränkungen hierzu entnehmen Sie bitte der Tagespresse oder unter www.rvv.de Gültig ab 01.01.2025
 In Obertraubling Umsteigemöglichkeit in Richtung Regensburg Hbf (L 21 u. 38 über Rgbg Universität, L 23 u. 31 über Rgbg Landshuter Str.) und Neutraubling (L 31 und 38). Weitere Informationen hierzu unter www.rvv.de

A-B = Fahrwege **s** = nur an Schultagen **sf** = nur an schulfreien Tagen

Montag - Freitag							Samstag						
05	23												
06	34 ^A	59 ^B _s					48						
07	00 ^A _{sf}						48						
08	16 ^A						48						
09	16 ^A						48						
10													
11	16						48						
12													
13	18						48						
14	18						48						
15	16						48						
16	16 ^A	48 ^A											
17	46						18						
18	48												
19	18						18						
20	18												
21													
22													



Am 24.12. und 31.12. Verkehr wie an Samstagen falls diese Tage nicht auf einen Sonntag fallen. Einschränkungen hierzu entnehmen Sie bitte der Tagespresse oder unter www.rvv.de Gültig ab 01.01.2025

A - B = Fahrwege **s** = nur an Schultagen **sf** = nur an schulfreien Tagen



Montag - Freitag

05																				
06	35																			
07	01 ^A _s	02 ^{sf}																		
08	18																			
09	18																			
10																				
11																				
12																				
13																				
14																				
15																				
16	18	50																		
17																				
18																				
19																				
20																				
21																				

- A** Luckenpaint
- 1 Obertraubling Kirche
- 1 1-Grundschule
- 2 1-Mühlenweg
- 2 2 Piesenkofen Einthaler Weg
- 3 3-Erlenring
- 5 6 Oberhinkofen
- 7 8 Scharmassing
- 9 10 Unterisling
- 10 12 Regensburg Jahnstadion
- 11 -Johann-Hösl-Straße
- 13 -Tulpenweg
- 14 -An der Iselrinne
- 15 -Brahmsstraße
- 16 -Alfons-Auer-Straße
- 17 -Herm.-Geib-Straße
- 20 -Stobäusplatz
- 13 -Franz-Hartl-Straße
- 14 -Am Biopark
- 16 -Otto-Hahn-Straße
- 17 -TechCampus/OTH
- 18 -Haydnstraße
- 19 -HBF Süd/Arcaden
- 25 -Hauptbahnhof (Steig C0)
- 21 -Hauptbahnhof (Steig B5)

Am 24.12. und 31.12. Verkehr wie an Samstagen falls diese Tage nicht auf einen Sonntag fallen. Einschränkungen hierzu entnehmen Gültig ab 01.01.2025
 Sie bitte der Tagespresse oder unter www.rvv.de

A = fährt A **s** = nur an Schultagen **sf** = nur an schulfreien Tagen



Montag - Freitag

05																				
06	36																			
07	02 ^A _s	03 ^{sf}																		
08	19																			
09	19																			
10																				
11																				
12																				
13																				
14																				
15																				
16	19	51																		
17																				
18																				
19																				
20																				
21																				

- A** Luckenpaint
- 0 -Mühlenweg
- 1 Piesenkofen Einthaler Weg
- 2 -Erlenring
- 4 5 Oberhinkofen
- 6 7 Scharmassing
- 8 9 Unterisling
- 9 11 Regensburg Jahnstadion
- 10 -Johann-Hösl-Straße
- 12 -Tulpenweg
- 13 -An der Iselrinne
- 14 -Brahmsstraße
- 15 -Alfons-Auer-Straße
- 16 -Herm.-Geib-Straße
- 19 -Stobäusplatz
- 12 -Franz-Hartl-Straße
- 13 -Am Biopark
- 15 -Otto-Hahn-Straße
- 16 -TechCampus/OTH
- 17 -Haydnstraße
- 18 -HBF Süd/Arcaden
- 24 -Hauptbahnhof (Steig C0)
- 20 -Hauptbahnhof (Steig B5)

Am 24.12. und 31.12. Verkehr wie an Samstagen falls diese Tage nicht auf einen Sonntag fallen. Einschränkungen hierzu entnehmen Sie bitte der Tagespresse oder unter www.rvv.de Gültig ab 01.01.2025

A = fährt A **s** = nur an Schultagen **sf** = nur an schulfreien Tagen

Montag - Freitag	
05	
06	36
07	03 ^A _s 04 ^{sf}
08	19
09	19
10	
11	
12	
13	
14	
15	
16	19 51
17	
18	
19	
20	
21	

- A** Luckenpait
- 0 Obertraubling Mühlenweg
- 1 1 Piesenkofen Einthaler Weg
- 2 2 -Erlenring
- 3 5 Oberhinkofen
- 5 7 Scharmassing
- 7 9 Unterisling
- 8 11 Regensburg Jahnstadion
- 9 -Johann-Hösl-Straße
- 11 -Tulpenweg
- 12 -An der Iselrinne
- 13 -Brahmsstraße
- 14 -Alfons-Auer-Straße
- 15 -Herm.-Geib-Straße
- 18 -Stobäusplatz
- 12 -Franz-Hartl-Straße
- 13 -Am Biopark
- 15 -Otto-Hahn-Straße
- 16 -TechCampus/OTH
- 17 -Haydnstraße
- 18 -HBF Süd/Arcaden
- 23 -Hauptbahnhof (Steig C0)
- 20 -Hauptbahnhof (Steig B5)

Am 24.12. und 31.12. Verkehr wie an Samstagen falls diese Tage nicht auf einen Sonntag fallen. Einschränkungen hierzu entnehmen Sie bitte der Tagespresse oder unter www.rvv.de Gültig ab 01.01.2025

A = fährt A **s** = nur an Schultagen **sf** = nur an schulfreien Tagen

Montag - Freitag	
05	
06	37
07	03 ^A _s 04 ^{sf}
08	20
09	20
10	
11	
12	
13	
14	
15	
16	20 52
17	
18	
19	
20	
21	

- A** Luckenpoint
- 1 Piesenkofen Einthaler Weg
- 1 1-Erlenring
- 3 4 Oberhinkofen
- 5 6 Scharmassing
- 7 8 Unterisling
- 8 10 Regensburg Jahnstadion
- 9 -Johann-Hösl-Straße
- 11 -Tulpenweg
- 12 -An der Iselrinne
- 13 -Brahmsstraße
- 14 -Alfons-Auer-Straße
- 15 -Herm.-Geib-Straße
- 18 -Stobäusplatz
- 11 -Franz-Hartl-Straße
- 12 -Am Biopark
- 14 -Otto-Hahn-Straße
- 15 -TechCampus/OTH
- 16 -Haydnstraße
- 17 -HBF Süd/Arcaden
- 23 -Hauptbahnhof (Steig C0)
- 19 -Hauptbahnhof (Steig B5)

Am 24.12. und 31.12. Verkehr wie an Samstagen falls diese Tage nicht auf einen Sonntag fallen. Einschränkungen hierzu entnehmen Sie bitte der Tagespresse oder unter www.rvv.de Gültig ab 01.01.2025

A = fährt A **s** = nur an Schultagen **sf** = nur an schulfreien Tagen

Montag - Freitag	
05	
06	38
07	04 ^A _s 05 ^{sf}
08	21
09	21
10	
11	
12	
13	
14	
15	
16	21 53
17	
18	
19	
20	
21	

- A** Luckenpaint
- ▶ ● Piesenkofen Erlening
- 2 ● 3 Oberhinkofen
- 4 ● 5 Scharmassing
- 6 ● 7 Unterisling
- 7 ● 9 Regensburg Jahnstadion
- 8 -Johann-Hösl-Straße
- 10 -Tulpenweg
- 11 -An der Iselrinne
- 12 -Brahmsstraße
- 13 -Alfons-Auer-Straße
- 14 -Herm.-Geib-Straße
- 17 -Stobäusplatz
- 10 -Franz-Hartl-Straße
- 11 -Am Biopark
- 13 -Otto-Hahn-Straße
- 14 -TechCampus/OTH
- 15 -Haydnstraße
- 16 -HBF Süd/Arcaden
- 22 -Hauptbahnhof (Steig C0)
- 18 -Hauptbahnhof (Steig B5)

Am 24.12. und 31.12. Verkehr wie an Samstagen falls diese Tage nicht auf einen Sonntag fallen. Einschränkungen hierzu entnehmen Sie bitte der Tagespresse oder unter www.rvv.de Gültig ab 01.01.2025

A = fährt A **s** = nur an Schultagen **sf** = nur an schulfreien Tagen

Montag - Freitag											
05											
06	41										
07	02 ^s	06 ^{A/s}	07 ^{sf}								
08	24										
09	24										
10											
11											
12											
13											
14											
15											
16	24	56									
17											
18											
19											
20											
21											

- A** Luckenpaint
- 2 Oberhinkofen
- 2 2 Scharmassing
- 4 4 Unterisling
- 5 6 Regensburg Jahnstadion
- 6 -Johann-Hösl-Straße
- 8 -Tulpenweg
- 9 -An der Iselrinne
- 10 -Brahmsstraße
- 11 -Alfons-Auer-Straße
- 12 -Herm.-Geib-Straße
- 15 -Stobäusplatz
- 7 -Franz-Hartl-Straße
- 8 -Am Biopark
- 10 -Otto-Hahn-Straße
- 11 -TechCampus/OTH
- 12 -Haydnstraße
- 13 -HBF Süd/Arcaden
- 20 -Hauptbahnhof (Steig C0)
- 15 -Hauptbahnhof (Steig B5)

Am 24.12. und 31.12. Verkehr wie an Samstagen falls diese Tage nicht auf einen Sonntag fallen. Einschränkungen hierzu entnehmen Sie bitte der Tagespresse oder unter www.rvv.de Gültig ab 01.01.2025

A = fährt A **s** = nur an Schultagen **sf** = nur an schulfreien Tagen

Montag - Freitag	
05	
06	43
07	04 ^s 08 ^{A/s} 09 ^{sf}
08	26
09	26
10	
11	
12	
13	
14	
15	
16	26 58
17	
18	
19	
20	
21	

- A** Luckenpaint
- ▶ ● Scharmassing
- 2 2 Unterisling
- 3 4 Regensburg Jahnstadion
- 4 -Johann-Hösl-Straße
- 6 -Tulpenweg
- 7 -An der Iselrinne
- 8 -Brahmsstraße
- 9 -Alfons-Auer-Straße
- 10 -Herm.-Geib-Straße
- 13 -Stobäusplatz
- 5 -Franz-Hartl-Straße
- 6 -Am Biopark
- 8 -Otto-Hahn-Straße
- 9 -TechCampus/OTH
- 10 -Haydnstraße
- 11 -HBF Süd/Arcaden
- 18 -Hauptbahnhof (Steig C0)
- 13 -Hauptbahnhof (Steig B5)

Am 24.12. und 31.12. Verkehr wie an Samstagen falls diese Tage nicht auf einen Sonntag fallen. Einschränkungen hierzu entnehmen Sie bitte der Tagespresse oder unter www.rvv.de Gültig ab 01.01.2025

A = fährt A **s** = nur an Schultagen **sf** = nur an schulfreien Tagen



Montag - Freitag

05																		
06	45																	
07	06 ^s	10 ^{A/s}	11 ^{sf}															
08	28																	
09	28																	
10																		
11																		
12																		
13																		
14																		
15																		
16	28																	
17	00																	
18																		
19																		
20																		
21																		
22																		

Fahrwege mit Fahrzeit in Minuten



Am 24.12. und 31.12. Verkehr wie an Samstagen falls diese Tage nicht auf einen Sonntag fallen. Einschränkungen hierzu entnehmen Sie Gültig ab 01.01.2025 bitte der Tagespresse oder unter www.rvv.de

A = fährt A **s** = nur an Schultagen **sf** = nur an schulfreien Tagen

**Montag - Freitag**

05															
06	47														
07	07 ^s	11 ^{A_S}	12 ^{sf}												
08	30														
09	30														
10															
11															
12															
13															
14															
15															
16	30														
17	02														
18															
19															
20															
21															
22															
23															
00															
01															

Fahrwege mit Fahrzeit in Minuten



Am 24.12. und 31.12. Verkehr wie an Samstagen falls diese Tage nicht auf einen Sonntag fallen. Einschränkungen hierzu entnehmen Sie bitte der Tagespresse oder unter www.rvv.de Gültig ab 01.01.2025

A = fährt A**s** = nur an Schultagen**sf** = nur an schulfreien Tagen



Montag - Freitag

05																				
06																				
07	12 ^s																			
08																				
09																				
10																				
11																				

- Fahrwege mit Fahrzeit in Minuten
- Thalmassing Stadtberg
 - ▶ ● Regensburg Johann-Hösl-Straße
 - 2-Tulpenweg
 - 3-An der Iselrinne
 - 4-Brahmsstraße
 - 5-Alfons-Auer-Straße
 - 6-Herm.-Geib-Straße
 - 9-Stobäusplatz
 - 14-Hauptbahnhof

Am 24.12. und 31.12. Verkehr wie an Samstagen falls diese Tage nicht auf einen Sonntag fallen. Einschränkungen hierzu entnehmen Sie bitte der Tagespresse oder unter www.rvv.de Gültig ab 01.01.2025

s = nur an Schultagen



Montag - Freitag

05																				
06																				
07	14 ^s																			
08																				
09																				
10																				
11																				

Fahrwege mit Fahrzeit in Minuten

- Thalmassing Stadtberg
- ▶ ● Regensburg Tulpenweg
- 1 -An der Iselrinne
- 2 -Brahmsstraße
- 3 -Alfons-Auer-Straße
- 4 -Herm.-Geib-Straße
- 7 -Stobäusplatz
- 12 -Hauptbahnhof

Am 24.12. und 31.12. Verkehr wie an Samstagen falls diese Tage nicht auf einen Sonntag fallen. Einschränkungen hierzu entnehmen Sie bitte der Tagespresse oder unter www.rvv.de Gültig ab 01.01.2025

s = nur an Schultagen



Montag - Freitag

05																						
06																						
07	15 ^s																					
08																						
09																						
10																						
11																						

- Fahrwege mit Fahrzeit in Minuten
- Thalmassing Stadtberg
 - ▶ ● Regensburg An der Iselrinne
 - 1 -Brahmsstraße
 - 2 -Alfons-Auer-Straße
 - 3 -Herm.-Geib-Straße
 - 6 -Stobäusplatz
 - 11 -Hauptbahnhof

Am 24.12. und 31.12. Verkehr wie an Samstagen falls diese Tage nicht auf einen Sonntag fallen. Einschränkungen hierzu entnehmen Sie bitte der Tagespresse oder unter www.rvv.de Gültig ab 01.01.2025

s = nur an Schultagen




Montag - Freitag

05																				
06																				
07	16 ^s																			
08																				
09																				
10																				
11																				
12																				
13	04 ^s																			
14																				
15																				
16																				
17																				
18																				
19																				
20																				

- Fahrwege mit Fahrzeit in Minuten
- Thalmassing Stadtberg
 - ▶ ● Regensburg Brahmsstraße
 - 1-Alfons-Auer-Straße
 - 2-Herm.-Geib-Straße
 - 5-Stobäusplatz
 - 10-Hauptbahnhof

Am 24.12. und 31.12. Verkehr wie an Samstagen falls diese Tage nicht auf einen Sonntag fallen. Einschränkungen hierzu entnehmen Sie bitte der Tagespresse oder unter www.rvv.de Gültig ab 01.01.2025

s = nur an Schultagen


 Montag - Freitag

05																				
06																				
07	17 ^s																			
08																				
09																				
10																				
11																				
12																				
13	05 ^s																			
14																				
15																				
16																				
17																				
18																				
19																				
20																				

- Fahrwege mit Fahrzeit in Minuten
- Thalmassing Stadtberg
 - ▶ ● Regensburg Alfons-Auer-Straße
 - 1 -Herm.-Geib-Straße
 - 4 -Stobäusplatz
 - 9 -Hauptbahnhof

Am 24.12. und 31.12. Verkehr wie an Samstagen falls diese Tage nicht auf einen Sonntag fallen. Einschränkungen hierzu entnehmen Sie Gültig ab 01.01.2025 bitte der Tagespresse oder unter www.rvv.de

s = nur an Schultagen

 Montag - Freitag

05																				
06																				
07	18 ^s																			
08																				
09																				
10																				
11																				
12																				
13	06 ^s																			
14																				
15																				
16																				
17																				
18																				
19																				
20																				

Fahrwege mit Fahrzeit in Minuten

- Thalmassing Stadtberg
- ▶ ● Rgbg. Herm.-Geib-Str.
- 3-Stobäusplatz
- 8-Hauptbahnhof

Am 24.12. und 31.12. Verkehr wie an Samstagen falls diese Tage nicht auf einen Sonntag fallen. Einschränkungen hierzu entnehmen Sie bitte der Tagespresse oder unter www.rvv.de Gültig ab 01.01.2025


s = nur an Schultagen



Montag - Freitag

05																				
06																				
07	21 ^s																			
08																				
09																				
10																				
11																				
12																				
13	07 ^s																			
14																				
15																				
16																				
17																				
18																				
19																				

Fahrwege mit Fahrzeit in Minuten



Am 24.12. und 31.12. Verkehr wie an Samstagen falls diese Tage nicht auf einen Sonntag fallen. Einschränkungen hierzu entnehmen Sie bitte der Tagespresse oder unter www.rvv.de Gültig ab 01.01.2025

s = nur an Schultagen



Montag - Freitag

05																				
06	48																			
07	09 ^s	14 ^{sf}																		
08	31																			
09	31																			
10																				
11																				
12																				
13																				
14																				
15																				
16	31																			
17	03																			
18																				
19																				
20																				
21																				
22																				
23																				
00																				
01																				

- Fahrwege mit Fahrzeit in Minuten
- Luckenpaint
 - ▶ ● Regensburg Franz-Hartl-Straße
 - 1 -Am Biopark
 - 3 -Otto-Hahn-Straße
 - 4 -TechCampus/OTH
 - 5 -Haydnstraße
 - 6 -HBF Süd/Arcaden
 - 8 -Hauptbahnhof

Am 24.12. und 31.12. Verkehr wie an Samstagen falls diese Tage nicht auf einen Sonntag fallen. Einschränkungen hierzu entnehmen Sie bitte der Tagespresse oder unter www.rvv.de Gültig ab 01.01.2025

s = nur an Schultagen **sf** = nur an schulfreien Tagen

**Montag - Freitag**

05																				
06	49																			
07	10 ^s	15 ^{sf}																		
08	32																			
09	32																			
10																				
11																				
12																				
13																				
14																				
15																				
16	32																			
17	04																			
18																				
19																				
20																				
21																				
22																				
23																				
00																				
01																				

Fahrwege mit Fahrzeit in Minuten

○ Luckenpoint

- ▶ ● Regensburg Am Biopark
- 2 - Otto-Hahn-Straße
- 3 - TechCampus/OTH
- 4 - Haydnstraße
- 5 - HBF Süd/Arcaden
- 7 - Hauptbahnhof

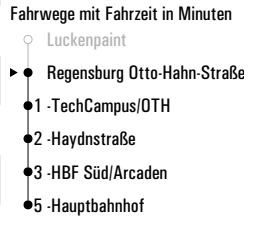
Am 24.12. und 31.12. Verkehr wie an Samstagen falls diese Tage nicht auf einen Sonntag fallen. Einschränkungen hierzu entnehmen Sie bitte der Tagespresse oder unter www.rvv.de Gültig ab 01.01.2025

s = nur an Schultagen**sf** = nur an schulfreien Tagen



Montag - Freitag

05																	
06	51																
07	12^s	17^{sf}															
08	34																
09	34																
10																	
11																	
12																	
13																	
14																	
15																	
16	34																
17	06																
18																	
19																	
20																	
21																	
22																	
23																	
00																	
01																	



Am 24.12. und 31.12. Verkehr wie an Samstagen falls diese Tage nicht auf einen Sonntag fallen. Einschränkungen hierzu entnehmen Sie Gültig ab 01.01.2025 bitte der Tagespresse oder unter www.rvv.de

s = nur an Schultagen **sf** = nur an schulfreien Tagen



Montag - Freitag

05																				
06	52																			
07	13 ^s	18 ^{sf}																		
08	35																			
09	35																			
10																				
11																				
12																				
13																				
14																				
15																				
16	35																			
17	07																			
18																				
19																				
20																				
21																				
22																				
23																				
00																				
01																				

- Fahrwege mit Fahrzeit in Minuten
- Luckenpau
 - ▶ ● Regensburg TechCampus/OTH
 - 1 - Haydnstraße
 - 2 - HBF Süd/Arcaden
 - 4 - Hauptbahnhof

Am 24.12. und 31.12. Verkehr wie an Samstagen falls diese Tage nicht auf einen Sonntag fallen. Einschränkungen hierzu entnehmen Sie bitte der Tagespresse oder unter www.rvv.de Gültig ab 01.01.2025

s = nur an Schultagen **sf** = nur an schulfreien Tagen



Montag - Freitag

05																				
06	53																			
07	15^s	20^{sf}																		
08	36																			
09	36																			
10																				
11																				
12																				
13																				
14																				
15																				
16	36																			
17	08																			
18																				
19																				
20																				
21																				
22																				
23																				
00																				
01																				

Fahrwege mit Fahrzeit in Minuten

- Luckenpaint
- ▶ Regensburg Haydnstraße
- 1 -HBF Süd/Arcaden
- 3 -Hauptbahnhof

Am 24.12. und 31.12. Verkehr wie an Samstagen falls diese Tage nicht auf einen Sonntag fallen. Einschränkungen hierzu entnehmen Sie Gültig ab 01.01.2025 bitte der Tagespresse oder unter www.rvv.de

s = nur an Schultagen **sf** = nur an schulfreien Tagen

Montag - Freitag	
05	
06	54
07	17 ^s 22 ^{sf}
08	37
09	37
10	
11	
12	
13	
14	
15	
16	37
17	09
18	
19	
20	
21	
22	
23	
00	
01	

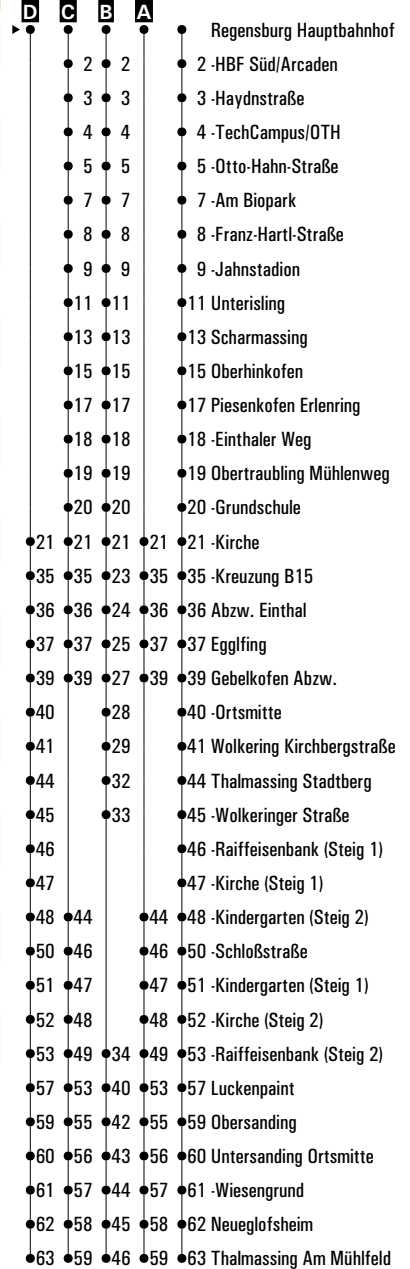
Fahrwege mit Fahrzeit in Minuten
 Luckenpint
 Regensburg HBF Süd/Arcaden
 2 -Hauptbahnhof

Am 24.12. und 31.12. Verkehr wie an Samstagen falls diese Tage nicht auf einen Sonntag fallen. Einschränkungen hierzu entnehmen Sie Gültig ab 01.01.2025 bitte der Tagespresse oder unter www.rvv.de

s = nur an Schultagen **sf** = nur an schulfreien Tagen

	Montag - Freitag					Samstag				
05										
06						33 ^A _{U31}				
07	15 ^B					33 ^A _{U31}				
08	15 ^B					33 ^C _{U38}				
09										
10	03 ^A _{U31}					33 ^C _{U38}				
11										
12	15					33 ^{U38}				
13	03 ^D _{U31}	30 ^C _E				33 ^{U38}				
14	03 ^A _{U31}	45 ^E				33 ^{U38}				
15	45									
16	45 ^C					15 ^{U21}				
17	45									
18	15 ^{U21}					15 ^{U21}				
19	15 ^{U21}									
20	15 ^E _{U21}					15 ^E _{U21}				
21										
22										
23										
00										
01										

Fahrwege mit Fahrzeit in Minuten



Am 24.12. und 31.12. Verkehr wie an Samstagen falls diese Tage nicht auf einen Sonntag fallen. Einschränkungen hierzu entnehmen Sie bitte der Tagespresse oder unter www.rvv.de Gültig ab 01.01.2025

- A - D** = Fahrwege
- U21** = Linie 21 (Zustieg am Haltepunkt B6) - An der Haltestelle Obertraubling Kirche Umstieg auf die Linie 20 nach Thalmassing/Luckenpaint
- U31** = Linie 31 (Zustieg am Haltepunkt B4, fährt über Rgbg Landshuter Str.) - An der Haltestelle Obertraubling Kirche Umstieg auf die Linie 20 nach Thalmassing/Luckenpaint
- U38** = Linie 38 (Zustieg am Haltepunkt B4) - An der Haltestelle Obertraubling Kirche Umstieg auf die Linie 20 nach Thalmassing/Luckenpaint
- E** = bis Neuglofsheim

	Montag - Freitag					Samstag				
06										
07	17 ^A									
08	17 ^A					35 ^B U38				
09										
10						35 ^B U38				
11										
12	17					35 ^{U38}				
13	32 ^B C					35 ^{U38}				
14	47 ^C					35 ^{U38}				
15	47									
16	47 ^B					17 ^{U21}				
17	47									
18	17 ^{U21}					17 ^{U21}				
19	17 ^{U21}									
20	17 ^C U21					17 ^C U21				
21										

- Regensburg Hauptbahnhof
- Regensburg HBF Süd/Arcaden
- 1 ● 1 ● 1 -Haydnstraße
- 2 ● 2 ● 2 -TechCampus/OTH
- 3 ● 3 ● 3 -Otto-Hahn-Straße
- 5 ● 5 ● 5 -Am Biopark
- 6 ● 6 ● 6 -Franz-Hartl-Straße
- 7 ● 7 ● 7 -Jahnstadion
- 9 ● 9 ● 9 Unterisling
- 11 ● 11 ● 11 Scharmassing
- 13 ● 13 ● 13 Oberhinkofen
- 15 ● 15 ● 15 Piesenkofen Erlenring
- 16 ● 16 ● 16 -Einthaler Weg
- 17 ● 17 ● 17 Obertraubling Mühlenweg
- 18 ● 18 ● 18 -Grundschule
- 19 ● 19 ● 19 -Kirche
- 33 ● 21 ● 33 -Kreuzung B15
- 34 ● 22 ● 34 Abzw. Einthal
- 35 ● 23 ● 35 Egglfing
- 37 ● 25 ● 37 Gebelkofen Abzw.
- 26 ● 38 -Ortsmitte
- 27 ● 39 Wolkering Kirchbergstraße
- 30 ● 42 Thalmassing Stadtberg
- 31 ● 43 -Wolkeringer Straße
- 44 -Raiffeisenbank (Steig 1)
- 45 -Kirche (Steig 1)
- 42 ● 46 -Kindergarten (Steig 2)
- 44 ● 48 -Schloßstraße
- 45 ● 49 -Kindergarten (Steig 1)
- 46 ● 50 -Kirche (Steig 2)
- 47 ● 32 ● 51 -Raiffeisenbank (Steig 2)
- 51 ● 38 ● 55 Luckenpaint
- 53 ● 40 ● 57 Obersanding
- 54 ● 41 ● 58 Untersanding Ortsmitte
- 55 ● 42 ● 59 -Wiesengrund
- 56 ● 43 ● 60 Neuglofsheim
- 57 ● 44 ● 61 Thalmassing Am Mühlfeld

Am 24.12. und 31.12. Verkehr wie an Samstagen falls diese Tage nicht auf einen Sonntag fallen. Einschränkungen hierzu entnehmen Sie bitte der Tagespresse oder unter www.rvv.de Gültig ab 01.01.2025

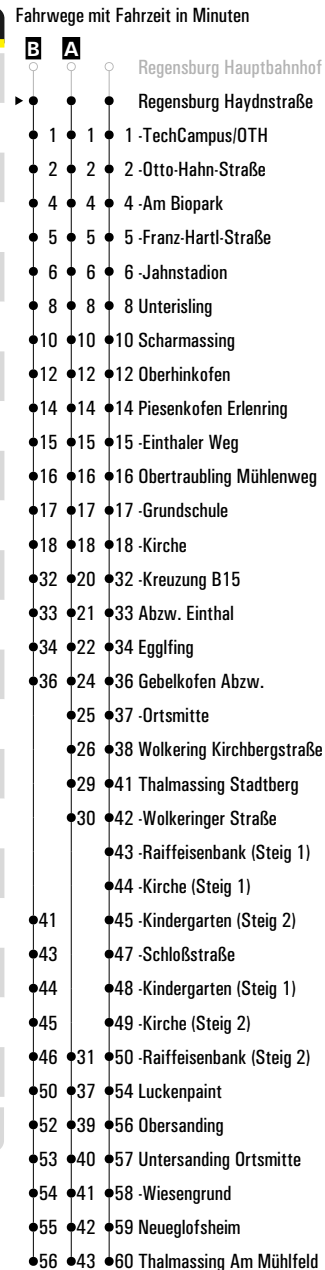
A - B = Fahrwege

U21 = Linie 21 - An der Haltestelle Obertraubling Kirche Umstieg auf die Linie 20 nach Thalmassing/Luckenpaint

U38 = Linie 38 - An der Haltestelle Obertraubling Kirche Umstieg auf die Linie 20 nach Thalmassing/Luckenpaint

C = bis Neuglofsheim

	Montag - Freitag	Samstag
05		
06		
07	18 ^A	
08	18 ^A	36 ^B U38
09		
10		36 ^B U38
11		
12	18	36 ^{U38}
13	33 ^B C	36 ^{U38}
14	48 ^C	36 ^{U38}
15	48	
16	48 ^B	18 ^{U21}
17	48	
18	18 ^{U21}	18 ^{U21}
19	18 ^{U21}	
20	18 ^C U21	18 ^C U21
21		
22		
23		
00		
01		



Am 24.12. und 31.12. Verkehr wie an Samstagen falls diese Tage nicht auf einen Sonntag fallen. Einschränkungen hierzu entnehmen Sie bitte der Tagespresse oder unter www.rvv.de Gültig ab 01.01.2025

A - B = Fahrwege

U21 = Linie 21 - An der Haltestelle Obertraubling Kirche Umstieg auf die Linie 20 nach Thalmassing/Luckenpaint

U38 = Linie 38 - An der Haltestelle Obertraubling Kirche Umstieg auf die Linie 20 nach Thalmassing/Luckenpaint

C = bis Neueglofsheim

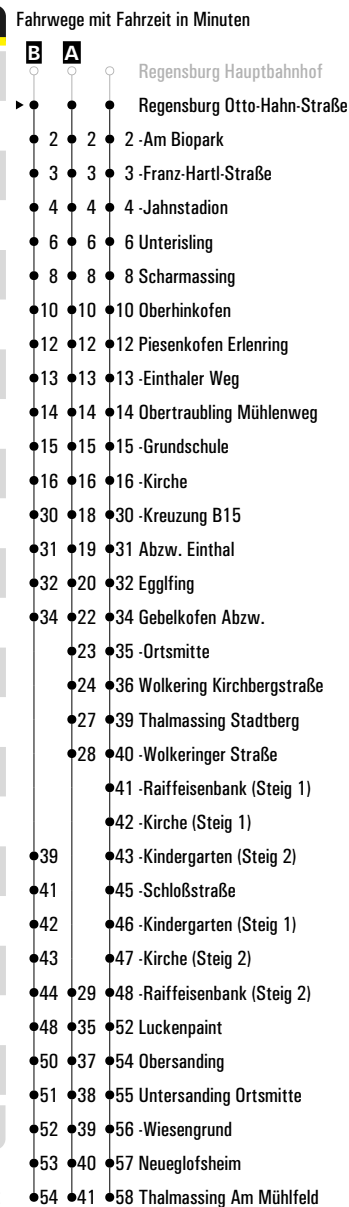
	Montag - Freitag					Samstag				
05										
06										
07	19 ^A									
08	19 ^A					37 ^B U38				
09										
10						37 ^B U38				
11										
12	19					37 ^{U38}				
13	34 ^B C					37 ^{U38}				
14	49 ^C					37 ^{U38}				
15	49									
16	49 ^B					19 ^{U21}				
17	49									
18	19 ^{U21}					19 ^{U21}				
19	19 ^{U21}									
20	19 ^C U21					19 ^C U21				
21										
22										
23										
00										
01										



Am 24.12. und 31.12. Verkehr wie an Samstagen falls diese Tage nicht auf einen Sonntag fallen. Einschränkungen hierzu entnehmen Sie bitte der Tagespresse oder unter www.rvv.de Gültig ab 01.01.2025

- A - B** = Fahrwege
- U21** = Linie 21 - An der Haltestelle Obertraubling Kirche Umstieg auf die Linie 20 nach Thalmassing/Luckenpaint
- U38** = Linie 38 - An der Haltestelle Obertraubling Kirche Umstieg auf die Linie 20 nach Thalmassing/Luckenpaint
- C** = bis Neueglofsheim

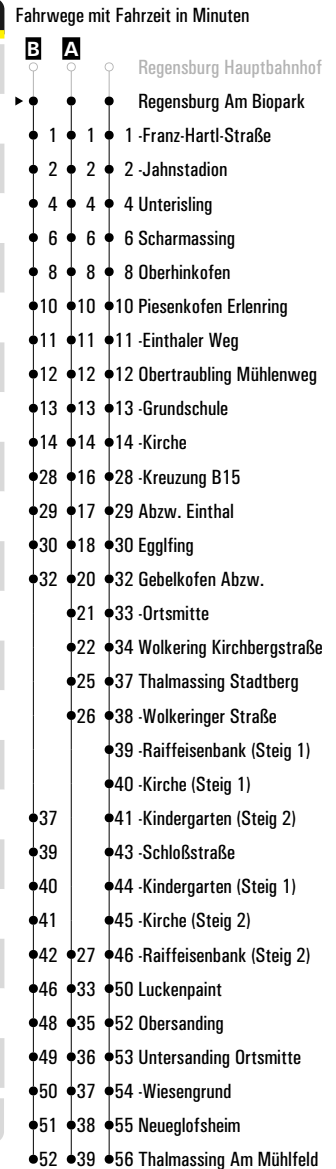
	Montag - Freitag	Samstag
05		
06		
07	20 ^A	
08	20 ^A	38 ^B U38
09		
10		38 ^B U38
11		
12	20	38 ^{U38}
13	35 ^B C	38 ^{U38}
14	50 ^C	38 ^{U38}
15	50	
16	50 ^B	20 ^{U21}
17	50	
18	20 ^{U21}	20 ^{U21}
19	20 ^{U21}	
20	20 ^C U21	20 ^C U21
21		
22		
23		
00		
01		



Am 24.12. und 31.12. Verkehr wie an Samstagen falls diese Tage nicht auf einen Sonntag fallen. Einschränkungen hierzu entnehmen Sie bitte der Tagespresse oder unter www.rvv.de Gültig ab 01.01.2025

A - B = Fahrwege
U21 = Linie 21 - An der Haltestelle Obertraubling Kirche Umstieg auf die Linie 20 nach Thalmassing/Luckenpaint
U38 = Linie 38 - An der Haltestelle Obertraubling Kirche Umstieg auf die Linie 20 nach Thalmassing/Luckenpaint
C = bis Neuglofsheim

	Montag - Freitag	Samstag
05		
06		
07	22 ^A	
08	22 ^A	40 ^B U38
09		
10		40 ^B U38
11		
12	22	40 ^{U38}
13	37 ^B C	40 ^{U38}
14	52 ^C	40 ^{U38}
15	52	
16	52 ^B	22 ^{U21}
17	52	
18	22 ^{U21}	22 ^{U21}
19	22 ^{U21}	
20	22 ^C U21	22 ^C U21
21		
22		
23		
00		
01		



Am 24.12. und 31.12. Verkehr wie an Samstagen falls diese Tage nicht auf einen Sonntag fallen. Einschränkungen hierzu entnehmen Sie bitte der Tagespresse oder unter www.rvv.de Gültig ab 01.01.2025

A - B = Fahrwege
U21 = Linie 21 - An der Haltestelle Obertraubling Kirche Umstieg auf die Linie 20 nach Thalmassing/Luckenpaint
U38 = Linie 38 - An der Haltestelle Obertraubling Kirche Umstieg auf die Linie 20 nach Thalmassing/Luckenpaint
C = bis Neuglofsheim

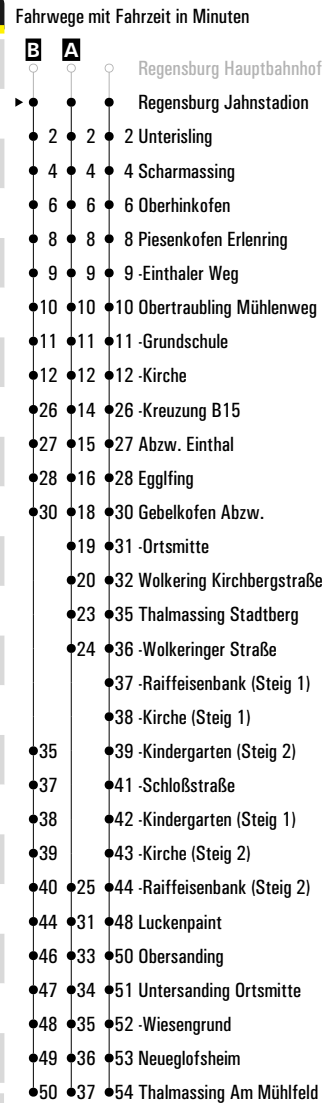
	Montag - Freitag					Samstag				
05										
06										
07	23 ^A									
08	23 ^A					41 ^B U38				
09										
10						41 ^B U38				
11										
12	23					41 ^{U38}				
13	38 ^B C					41 ^{U38}				
14	53 ^C					41 ^{U38}				
15	53									
16	53 ^B					23 ^{U21}				
17	53									
18	23 ^{U21}					23 ^{U21}				
19	23 ^{U21}									
20	23 ^C U21					23 ^C U21				
21										
22										
23										
00										
01										



Am 24.12. und 31.12. Verkehr wie an Samstagen falls diese Tage nicht auf einen Sonntag fallen. Einschränkungen hierzu entnehmen Sie bitte der Tagespresse oder unter www.rvv.de Gültig ab 01.01.2025

- A - B** = Fahrwege
- U21** = Linie 21 - An der Haltestelle Obertraubling Kirche Umstieg auf die Linie 20 nach Thalmassing/Luckenpaint
- U38** = Linie 38 - An der Haltestelle Obertraubling Kirche Umstieg auf die Linie 20 nach Thalmassing/Luckenpaint
- C** = bis Neuglofsheim

	Montag - Freitag						Samstag					
05												
06												
07	24 ^A											
08	24 ^A						42 ^B U38					
09												
10							42 ^B U38					
11												
12	24						42 ^{U38}					
13	39 ^B C						42 ^{U38}					
14	54 ^C						42 ^{U38}					
15	54											
16	54 ^B						24 ^{U21}					
17	54											
18	24 ^{U21}						24 ^{U21}					
19	24 ^{U21}											
20	24 ^C U21						24 ^C U21					
21												
22												
23												
00												
01												

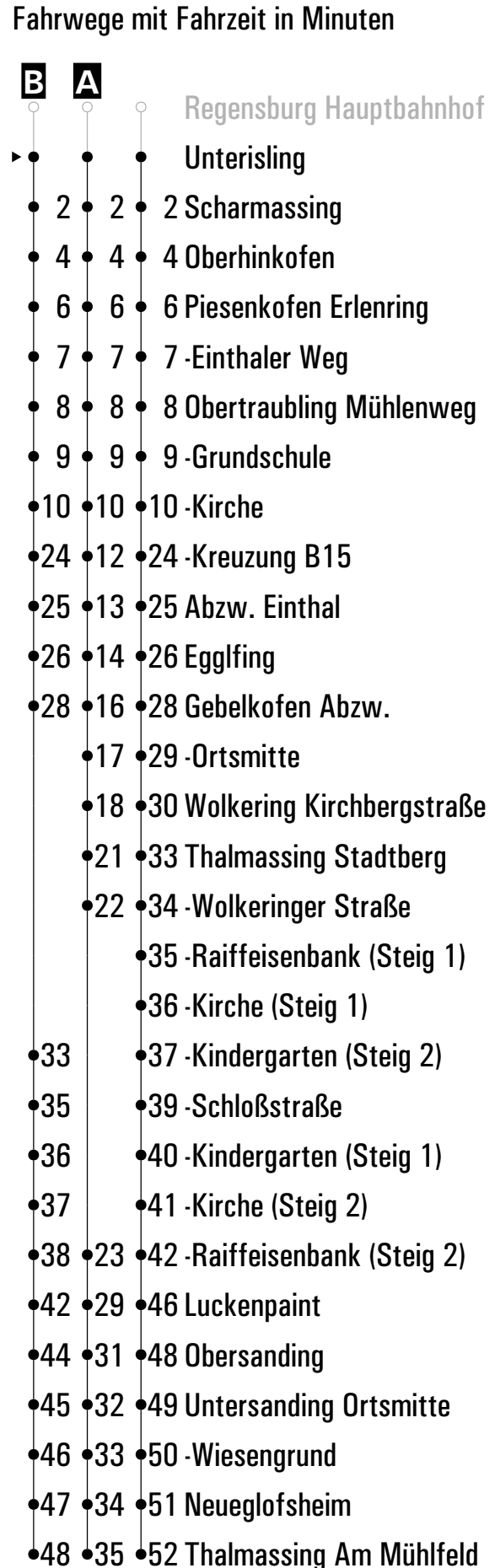


Am 24.12. und 31.12. Verkehr wie an Samstagen falls diese Tage nicht auf einen Sonntag fallen. Einschränkungen hierzu entnehmen Sie bitte der Tagespresse oder unter www.rvv.de Gültig ab 01.01.2025

- A - B** = Fahrwege
- U21** = Linie 21 - An der Haltestelle Obertraubling Kirche Umstieg auf die Linie 20 nach Thalmassing/Luckenpaint
- U38** = Linie 38 - An der Haltestelle Obertraubling Kirche Umstieg auf die Linie 20 nach Thalmassing/Luckenpaint
- C** = bis Neuglofsheim

RVV 20 ^H Unterisling
 ▶ Obertraubling ▶ Thalmassing ▶ Neueglofsheim

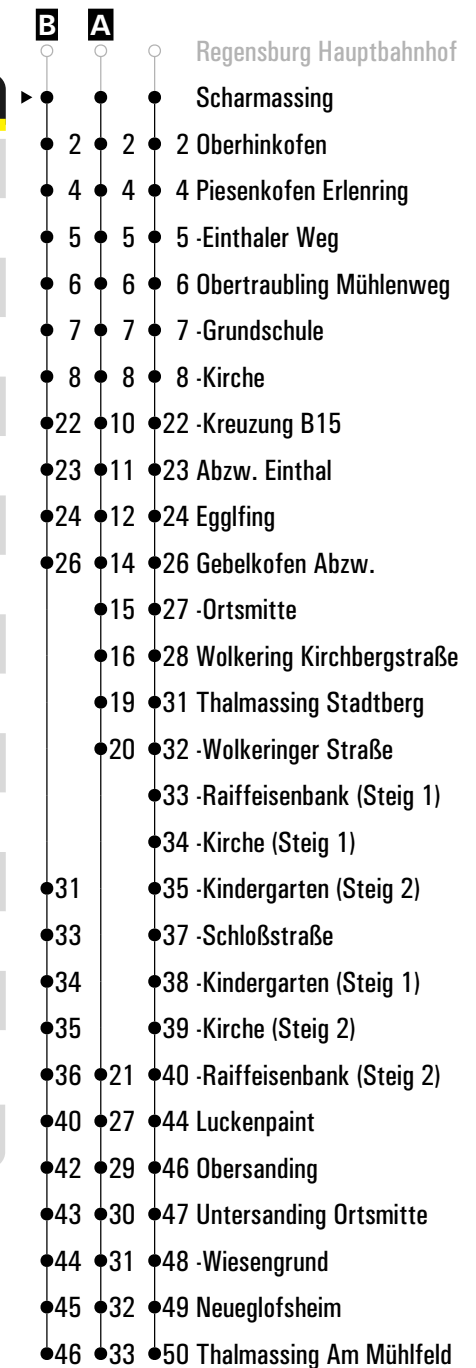
	Montag - Freitag							Samstag						
05														
06														
07	26 ^A													
08	26 ^A							44 ^B U38						
09														
10								44 ^B U38						
11														
12	26							44 ^{U38}						
13	41 ^B C							44 ^{U38}						
14	56 ^C							44 ^{U38}						
15	56													
16	56 ^B							26 ^{U21}						
17	56													
18	26 ^{U21}							26 ^{U21}						
19	26 ^{U21}													
20	26 ^C U21							26 ^C U21						
21														



Am 24.12. und 31.12. Verkehr wie an Samstagen falls diese Tage nicht auf einen Sonntag fallen. Einschränkungen hierzu entnehmen Sie bitte der Tagespresse oder unter www.rvv.de Gültig ab 01.01.2025

A - B = Fahrwege
U21 = Linie 21 - An der Haltestelle Obertraubling Kirche Umstieg auf die Linie 20 nach Thalmassing/Luckenpaint
U38 = Linie 38 - An der Haltestelle Obertraubling Kirche Umstieg auf die Linie 20 nach Thalmassing/Luckenpaint
C = bis Neueglofsheim

	Montag - Freitag						Samstag					
06												
07	28 ^A											
08	28 ^A						46 ^B U38					
09												
10							46 ^B U38					
11												
12	28						46 ^{U38}					
13	43 ^B C						46 ^{U38}					
14	58 ^C						46 ^{U38}					
15	58											
16	58 ^B						28 ^{U21}					
17	58											
18	28 ^{U21}						28 ^{U21}					
19	28 ^{U21}											
20	28 ^C U21						28 ^C U21					
21												



Am 24.12. und 31.12. Verkehr wie an Samstagen falls diese Tage nicht auf einen Sonntag fallen. Einschränkungen hierzu entnehmen Sie bitte der Tagespresse oder unter www.rvv.de Gültig ab 01.01.2025

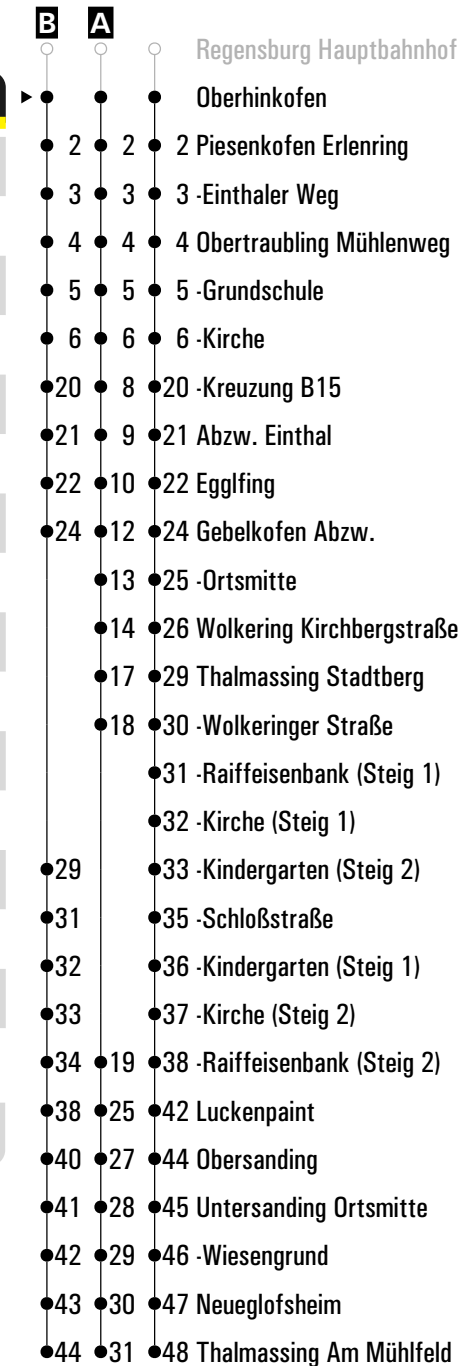
A - B = Fahrwege

U21 = Linie 21 - An der Haltestelle Obertraubling Kirche Umstieg auf die Linie 20 nach Thalmassing/Luckenpaint

U38 = Linie 38 - An der Haltestelle Obertraubling Kirche Umstieg auf die Linie 20 nach Thalmassing/Luckenpaint

C = bis Neuglofsheim

	Montag - Freitag						Samstag					
06												
07	30 ^A											
08	30 ^A						48 ^B U38					
09												
10							48 ^B U38					
11												
12	30						48 ^{U38}					
13	45 ^B C						48 ^{U38}					
14							48 ^{U38}					
15	00 ^C											
16	00						30 ^{U21}					
17	00 ^B											
18	00	30 ^{U21}					30 ^{U21}					
19	30 ^{U21}											
20	30 ^C U21						30 ^C U21					
21												



Am 24.12. und 31.12. Verkehr wie an Samstagen falls diese Tage nicht auf einen Sonntag fallen. Einschränkungen hierzu entnehmen Sie bitte der Tagespresse oder unter www.rvv.de Gültig ab 01.01.2025

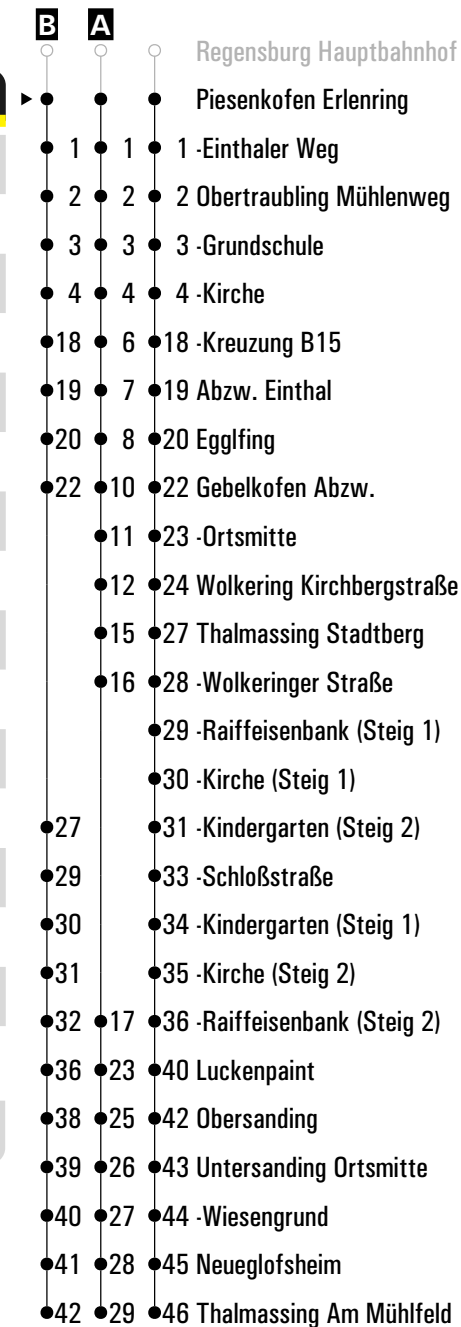
A - B = Fahrwege

U21 = Linie 21 - An der Haltestelle Obertraubling Kirche Umstieg auf die Linie 20 nach Thalmassing/Luckenpaint

U38 = Linie 38 - An der Haltestelle Obertraubling Kirche Umstieg auf die Linie 20 nach Thalmassing/Luckenpaint

C = bis Neueglofsheim

	Montag - Freitag					Samstag				
06										
07	32 ^A									
08	32 ^A					50 ^B U38				
09										
10						50 ^B U38				
11										
12	32					50 ^{U38}				
13	47 ^B C					50 ^{U38}				
14						50 ^{U38}				
15	02 ^C									
16	02					32 ^{U21}				
17	02 ^B									
18	02	32 ^{U21}				32 ^{U21}				
19	32 ^{U21}									
20	32 ^C U21					32 ^C U21				
21										



Am 24.12. und 31.12. Verkehr wie an Samstagen falls diese Tage nicht auf einen Sonntag fallen. Einschränkungen hierzu entnehmen Sie bitte der Tagespresse oder unter www.rvv.de Gültig ab 01.01.2025

A - B = Fahrwege

U21 = Linie 21 - An der Haltestelle Obertraubling Kirche Umstieg auf die Linie 20 nach Thalmassing/Luckenpaint

U38 = Linie 38 - An der Haltestelle Obertraubling Kirche Umstieg auf die Linie 20 nach Thalmassing/Luckenpaint

C = bis Neueglofsheim

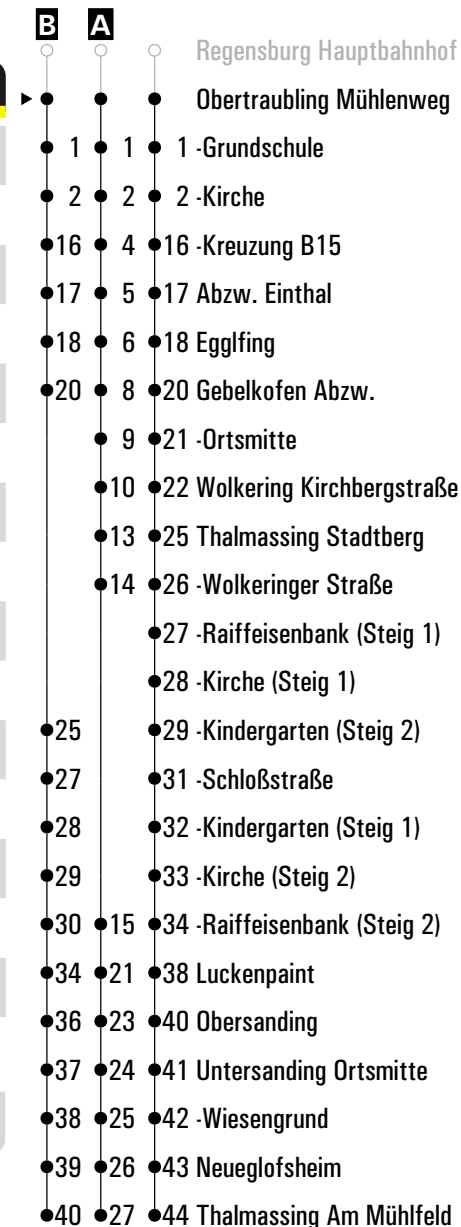
	Montag - Freitag						Samstag					
06												
07	33 ^A											
08	33 ^A						51 ^B U38					
09												
10							51 ^B U38					
11												
12	33						51 ^{U38}					
13	48 ^B C						51 ^{U38}					
14							51 ^{U38}					
15	03 ^C											
16	03						33 ^{U21}					
17	03 ^B											
18	03	33 ^{U21}					33 ^{U21}					
19	33 ^{U21}											
20	33 ^C U21						33 ^C U21					
21												



Am 24.12. und 31.12. Verkehr wie an Samstagen falls diese Tage nicht auf einen Sonntag fallen. Einschränkungen hierzu entnehmen Sie bitte der Tagespresse oder unter www.rvv.de Gültig ab 01.01.2025

A - B = Fahrwege
U21 = Linie 21 - An der Haltestelle Obertraubling Kirche Umstieg auf die Linie 20 nach Thalmassing/Luckenpaint
U38 = Linie 38 - An der Haltestelle Obertraubling Kirche Umstieg auf die Linie 20 nach Thalmassing/Luckenpaint
C = bis Neueglofsheim

	Montag - Freitag						Samstag					
06												
07	34 ^A											
08	34 ^A					52 ^B U38						
09												
10						52 ^B U38						
11												
12	35					52 ^{U38}						
13	49 ^B C					52 ^{U38}						
14						52 ^{U38}						
15	04 ^C											
16	04					34 ^{U21}						
17	04 ^B											
18	04	34 ^{U21}				34 ^{U21}						
19	34 ^{U21}											
20	34 ^C U21					34 ^C U21						
21												



Am 24.12. und 31.12. Verkehr wie an Samstagen falls diese Tage nicht auf einen Sonntag fallen. Einschränkungen hierzu entnehmen Sie bitte der Tagespresse oder unter www.rvv.de Gültig ab 01.01.2025

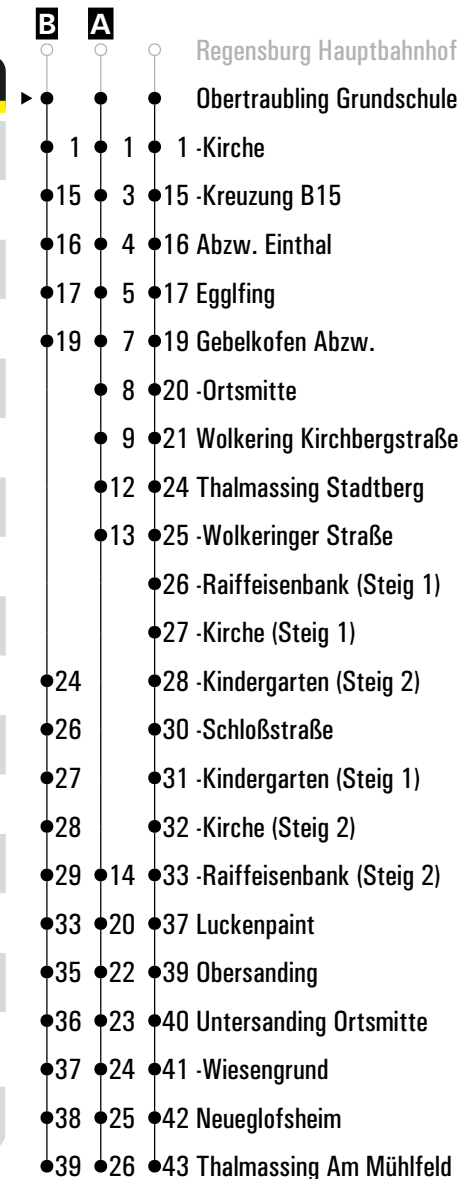
A - B = Fahrwege

U21 = Linie 21 - An der Haltestelle Obertraubling Kirche Umstieg auf die Linie 20 nach Thalmassing/Luckenpaint

U38 = Linie 38 - An der Haltestelle Obertraubling Kirche Umstieg auf die Linie 20 nach Thalmassing/Luckenpaint

C = bis Neuglofsheim

	Montag - Freitag						Samstag					
06												
07	35 ^A											
08	35 ^A						53 ^B U38					
09												
10							53 ^B U38					
11												
12	35						53 ^{U38}					
13	50 ^B C						53 ^{U38}					
14							53 ^{U38}					
15	05 ^C											
16	05						35 ^{U21}					
17	05 ^B											
18	05	35 ^{U21}					35 ^{U21}					
19	35 ^{U21}											
20	35 ^C U21						35 ^C U21					
21												



Am 24.12. und 31.12. Verkehr wie an Samstagen falls diese Tage nicht auf einen Sonntag fallen. Einschränkungen hierzu entnehmen Sie bitte der Tagespresse oder unter www.rvv.de Gültig ab 01.01.2025

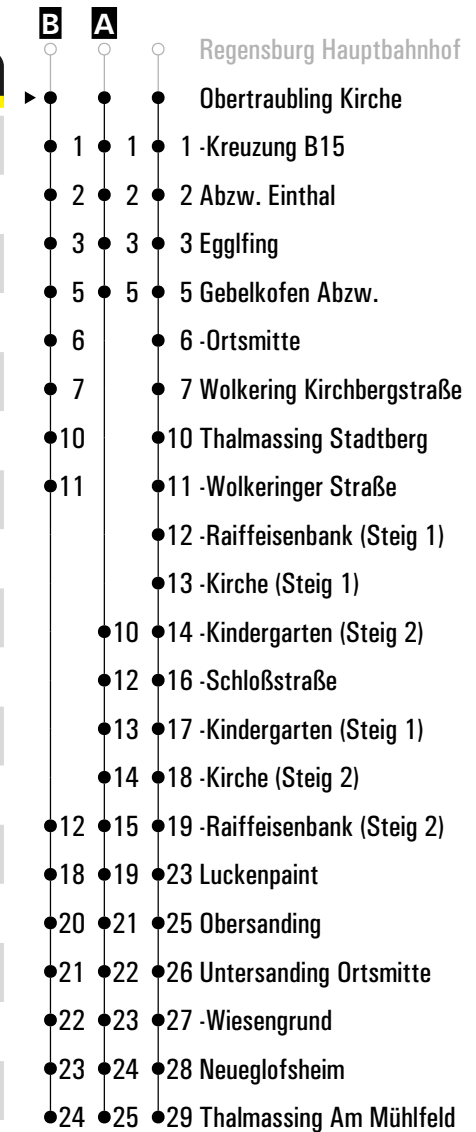
A - B = Fahrwege

U21 = Linie 21 - An der Haltestelle Obertraubling Kirche Umstieg auf die Linie 20 nach Thalmassing/Luckenpaint

U38 = Linie 38 - An der Haltestelle Obertraubling Kirche Umstieg auf die Linie 20 nach Thalmassing/Luckenpaint

C = bis Neuglofsheim

Fahrwege mit Fahrzeit in Minuten



	Montag - Freitag							Samstag						
05														
06														
07	37 ^B							07 ^A						
08	37 ^B							07 ^A						
09								07 ^A						
10	37 ^A													
11								07 ^A						
12	37													
13	37	52 ^{A/C}						07						
14	37 ^A							07						
15	07 ^C							07						
16	07							37						
17	07 ^A													
18	07	37						37						
19	37													
20	37 ^C							37 ^C						
21														
22														

Am 24.12. und 31.12. Verkehr wie an Samstagen falls diese Tage nicht auf einen Sonntag fallen. Einschränkungen hierzu entnehmen Sie bitte der Tagespresse oder unter www.rvv.de Gültig ab 01.01.2025

A - B = Fahrwege **C** = bis Neuglofsheim

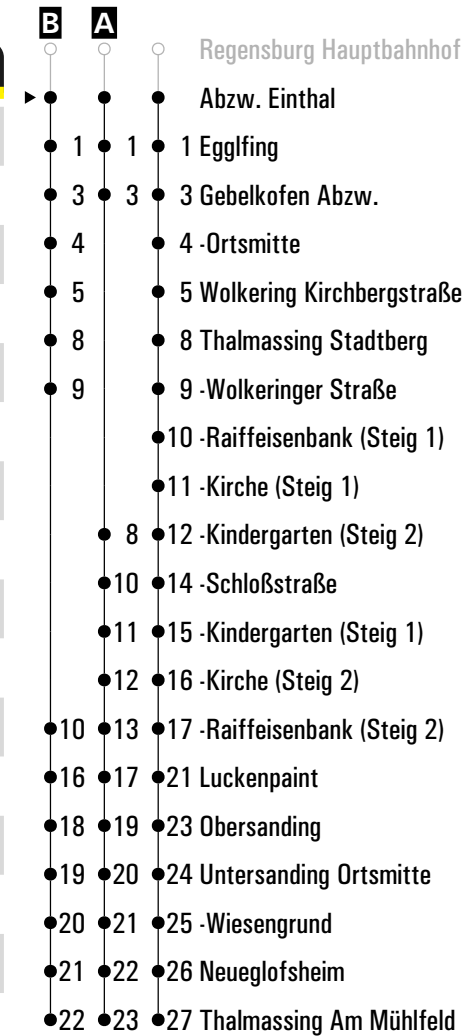
	Montag - Freitag							Samstag						
05														
06														
07	38 ^B							08 ^A						
08	38 ^B							08 ^A						
09								08 ^A						
10	38 ^A													
11								08 ^A						
12	38													
13	38	53 ^{A/C}						08						
14	38 ^A							08						
15	08 ^C							08						
16	08							38						
17	08 ^A													
18	08	38						38						
19	38													
20	38 ^C							38 ^C						
21														
22														



Am 24.12. und 31.12. Verkehr wie an Samstagen falls diese Tage nicht auf einen Sonntag fallen. Einschränkungen hierzu entnehmen Sie bitte der Tagespresse oder unter www.rvv.de Gültig ab 01.01.2025

A - B = Fahrwege **C** = bis Neuglofsheim

Fahrwege mit Fahrzeit in Minuten

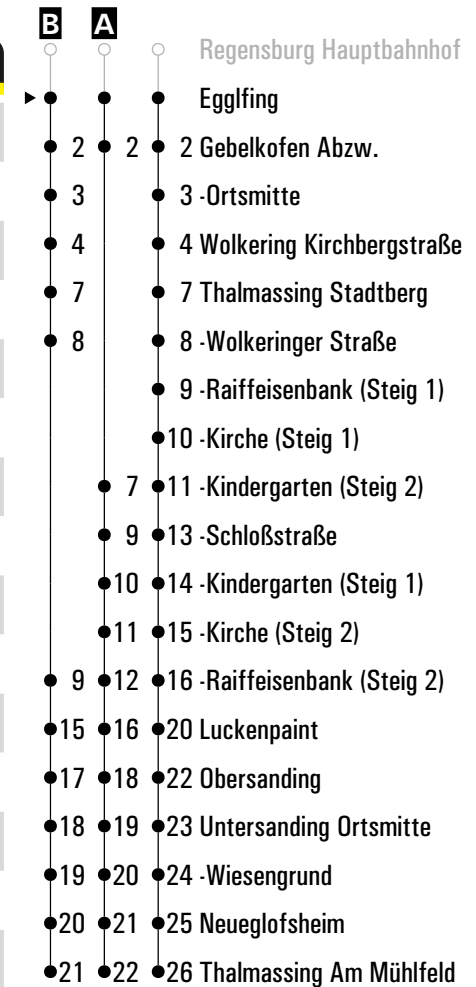


	Montag - Freitag							Samstag						
05														
06														
07	39 ^B							09 ^A						
08	39 ^B							09 ^A						
09								09 ^A						
10	39 ^A													
11								09 ^A						
12	39													
13	39	54 ^{A/C}						09						
14	39 ^A							09						
15	09 ^C							09						
16	09							39						
17	09 ^A													
18	09	39						39						
19	39													
20	39 ^C							39 ^C						
21														
22														

Am 24.12. und 31.12. Verkehr wie an Samstagen falls diese Tage nicht auf einen Sonntag fallen. Einschränkungen hierzu entnehmen Sie bitte der Tagespresse oder unter www.rvv.de Gültig ab 01.01.2025

A - B = Fahrwege **C** = bis Neuglofsheim

	Montag - Freitag							Samstag						
05														
06														
07	40 ^B							10 ^A						
08	40 ^B							10 ^A						
09								10 ^A						
10	40 ^A													
11								10 ^A						
12	40													
13	40	55 ^{A/C}						10						
14	40 ^A							10						
15	10 ^C							10						
16	10							40						
17	10 ^A													
18	10	40						40						
19	40													
20	40 ^C							40 ^C						
21														
22														

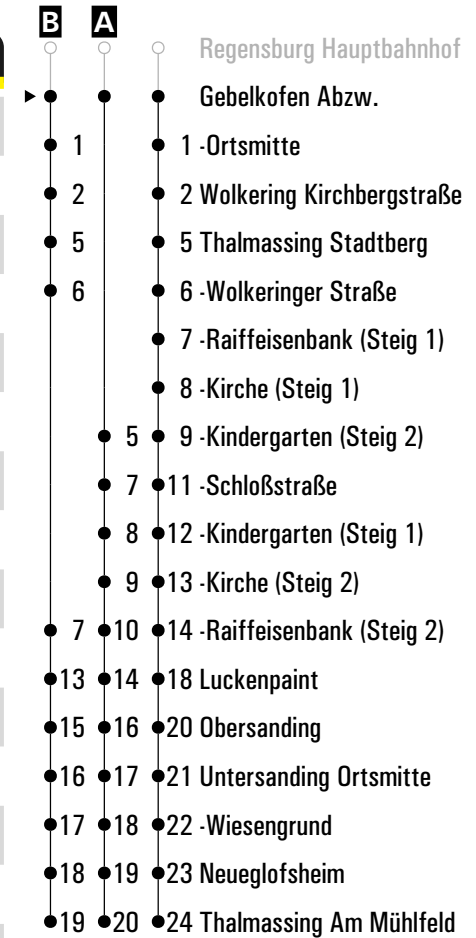


Am 24.12. und 31.12. Verkehr wie an Samstagen falls diese Tage nicht auf einen Sonntag fallen. Einschränkungen hierzu entnehmen Sie bitte der Tagespresse oder unter www.rvv.de Gültig ab 01.01.2025

A - B = Fahrwege **C** = bis Neuglofsheim

Fahrwege mit Fahrzeit in Minuten

	Montag - Freitag							Samstag							
05															
06															
07	42 ^B							12 ^A							
08	42 ^B							12 ^A							
09								12 ^A							
10	42 ^A														
11								12 ^A							
12	42														
13	42	57 ^{A/C}						12							
14	42 ^A							12							
15	12 ^C							12							
16	12							42							
17	12 ^A														
18	12	42						42							
19	42														
20	42 ^C							42 ^C							
21															
22															



Am 24.12. und 31.12. Verkehr wie an Samstagen falls diese Tage nicht auf einen Sonntag fallen. Einschränkungen hierzu entnehmen Sie bitte der Tagespresse oder unter www.rvv.de

Gültig ab 01.01.2025

A - B = Fahrwege **C** = bis Neuglofsheim

Montag - Freitag								Samstag							
05															
06															
07	43 ^A														
08	43 ^A														
09															
10															
11															
12	43														
13	43							13							
14								13							
15	13 ^B							13							
16	13							43							
17															
18	13	43						43							
19	43														
20	43 ^B							43 ^B							
21															
22															

- A**
- Regensburg Hauptbahnhof
 - 1 Gebelkofen Ortsmitte
 - 1 1 Wolkering Kirchbergstraße
 - 4 4 Thalmassing Stadtberg
 - 5 5 -Wolkeringer Straße
 - 6 6 -Raiffeisenbank (Steig 1)
 - 7 7 -Kirche (Steig 1)
 - 8 8 -Kindergarten (Steig 2)
 - 10 10 -Schloßstraße
 - 11 11 -Kindergarten (Steig 1)
 - 12 12 -Kirche (Steig 2)
 - 6 13 -Raiffeisenbank (Steig 2)
 - 12 17 Luckenpaint
 - 14 19 Obersanding
 - 15 20 Untersanding Ortsmitte
 - 16 21 -Wiesengrund
 - 17 22 Neuglofsheim
 - 18 23 Thalmassing Am Mühlfeld

Am 24.12. und 31.12. Verkehr wie an Samstagen falls diese Tage nicht auf einen Sonntag fallen. Einschränkungen hierzu entnehmen Sie bitte der Tagespresse oder unter www.rvv.de Gültig ab 01.01.2025

A = fährt A **B** = bis Neuglofsheim

	Montag - Freitag							Samstag						
05														
06														
07	44 ^A													
08	44 ^A													
09														
10														
11														
12	44													
13	44							14						
14								14						
15	14 ^B							14						
16	14							44						
17														
18	14	44						44						
19	44													
20	44 ^B							44 ^B						
21														
22														



Am 24.12. und 31.12. Verkehr wie an Samstagen falls diese Tage nicht auf einen Sonntag fallen. Einschränkungen hierzu entnehmen Sie bitte der Tagespresse oder unter www.rvv.de Gültig ab 01.01.2025

A = fährt A **B** = bis Neuglofsheim

	Montag - Freitag							Samstag						
05														
06														
07	47 ^A													
08	47 ^A													
09														
10														
11														
12	47													
13	47							17						
14								17						
15	17 ^B							17						
16	17							47						
17														
18	17	47						47						
19	47													
20	47 ^B							47 ^B						
21														
22														



Am 24.12. und 31.12. Verkehr wie an Samstagen falls diese Tage nicht auf einen Sonntag fallen. Einschränkungen hierzu entnehmen. Gültig ab 01.01.2025
 Sie bitte der Tagespresse oder unter www.rvv.de

A = fährt A **B** = bis Neuglofsheim

Montag - Freitag		Samstag	
05			
06			
07	48 ^A		
08	48 ^A		
09			
10			
11			
12	48		
13	48	18	
14		18	
15	18 ^B	18	
16	18	48	
17			
18	18 48	48	
19	48		
20	48 ^B	48 ^B	
21			
22			



Am 24.12. und 31.12. Verkehr wie an Samstagen falls diese Tage nicht auf einen Sonntag fallen. Einschränkungen hierzu entnehmen Sie bitte der Tagespresse oder unter www.rvv.de

Gültig ab 01.01.2025

A = fährt A

B = bis Neuglofsheim

Montag - Freitag				Samstag			
05							
06							
07	49			22			
08	49			22			
09				22			
10	51						
11				22			
12	56						
13	56			26			
14	06 ^A 51			26			
15	26 ^A			26			
16	26			56			
17	21						
18	26 56			56			
19	56						
20	56 ^A			56 ^A			
21							
22							

- Fahrwege mit Fahrzeit in Minuten
- Regensburg Hauptbahnhof
 - ▶ ● Thalmassing Raiffeisenbank
 - 4 Luckenpaint
 - 6 Obersanding
 - 7 Untersanding Ortsmitte
 - 8 -Wiesengrund
 - 9 Neueglöfsheim
 - 10 Thalmassing Am Mühlfeld

Am 24.12. und 31.12. Verkehr wie an Samstagen falls diese Tage nicht auf einen Sonntag fallen. Einschränkungen hierzu entnehmen Sie Gültig ab 01.01.2025 bitte der Tagespresse oder unter www.rvv.de

A = bis Neueglöfsheim

- Fahrwege mit Fahrzeit in Minuten
- Regensburg Hauptbahnhof
 - ▶ ● Thalmassing Raiffeisenbank (Steig 1)
 - 1 -Kirche (Steig 1)
 - 2 -Kindergarten (Steig 2)
 - 4 -Schloßstraße
 - 5 -Kindergarten (Steig 1)
 - 6 -Kirche (Steig 2)
 - 7 -Raiffeisenbank (Steig 2)
 - 11 Luckenpaint
 - 13 Obersanding
 - 14 Untersanding Ortsmitte
 - 15 -Wiesengrund
 - 16 Neueglofsheim
 - 17 Thalmassing Am Mühlfeld

Montag - Freitag		Samstag	
08			
09			
10			
11			
12	49		
13	49	19	
14		19	
15	19 ^A	19	
16	19	49	
17			
18	19 49	49	
19	49		
20	49 ^A	49 ^A	
21			
22			
23			

Am 24.12. und 31.12. Verkehr wie an Samstagen falls diese Tage nicht auf einen Sonntag fallen. Einschränkungen hierzu entnehmen Sie bitte der Tagespresse oder unter www.rvv.de Gültig ab 01.01.2025

A = bis Neueglofsheim

Fahrwege mit Fahrzeit in Minuten

- Regensburg Hauptbahnhof
- ▶ ● Thalmassing Kirche (Steig 1)
- 1 -Kindergarten (Steig 2)
- 3 -Schloßstraße
- 4 -Kindergarten (Steig 1)
- 5 -Kirche (Steig 2)
- 6 -Raiffeisenbank
- 10 Luckenpaint
- 12 Obersanding
- 13 Untersanding Ortsmitte
- 14 -Wiesengrund
- 15 Neuglofsheim
- 16 Thalmassing Am Mühlfeld

	Montag - Freitag							Samstag						
08														
09														
10														
11														
12	50													
13	50							20						
14								20						
15	20 ^A							20						
16	20							50						
17														
18	20	50						50						
19	50													
20	50 ^A							50 ^A						
21														
22														
23														

Am 24.12. und 31.12. Verkehr wie an Samstagen falls diese Tage nicht auf einen Sonntag fallen. Einschränkungen hierzu entnehmen Sie Gültig ab 01.01.2025 bitte der Tagespresse oder unter www.rvv.de

A = bis Neuglofsheim

Fahrwege mit Fahrzeit in Minuten

- Regensburg Hauptbahnhof
- ▶ ● Thalmassing Kindergarten (Steig 2)
- 2 -Schloßstraße
- 3 -Kindergarten (Steig 1)
- 4 -Kirche
- 5 -Raiffeisenbank
- 9 Luckenpaint
- 11 Obersanding
- 12 Untersanding Ortsmitte
- 13 -Wiesengrund
- 14 Neueglofsheim
- 15 Thalmassing Am Mühlfeld

Montag - Freitag		Samstag	
05			
06			
07		17	
08		17	
09		17	
10	46		
11		17	
12	51		
13	51	21	
14	01 ^A 46	21	
15	21 ^A	21	
16	21	51	
17	16		
18	21 51	51	
19	51		
20	51 ^A	51 ^A	
21			
22			

Am 24.12. und 31.12. Verkehr wie an Samstagen falls diese Tage nicht auf einen Sonntag fallen. Einschränkungen hierzu entnehmen Sie bitte der Tagespresse oder unter www.rvv.de

Gültig ab 01.01.2025

A = bis Neueglofsheim

Fahrwege mit Fahrzeit in Minuten

- Regensburg Hauptbahnhof
- ▶ ● Thalmassing Schloßstraße
- 1 -Kindergarten
- 2 -Kirche
- 3 -Raiffeisenbank
- 7 Luckenpaint
- 9 Obersanding
- 10 Untersanding Ortsmitte
- 11 -Wiesengrund
- 12 Neueglofsheim
- 13 Thalmassing Am Mühlfeld

Montag - Freitag		Samstag	
05			
06			
07		19	
08		19	
09		19	
10	48		
11		19	
12	53		
13	53	23	
14	03 ^A 48	23	
15	23 ^A	23	
16	23	53	
17	18		
18	23 53	53	
19	53		
20	53 ^A	53 ^A	
21			
22			

Am 24.12. und 31.12. Verkehr wie an Samstagen falls diese Tage nicht auf einen Sonntag fallen. Einschränkungen hierzu entnehmen Sie Gültig ab 01.01.2025 bitte der Tagespresse oder unter www.rvv.de

A = bis Neueglofsheim

Fahrwege mit Fahrzeit in Minuten

- Regensburg Hauptbahnhof
- ▶ ● Thalmassing Kindergarten
- 1 -Kirche
- 2 -Raiffeisenbank
- 6 Luckenpaint
- 8 Obersanding
- 9 Untersanding Ortsmitte
- 10 -Wiesengrund
- 11 Neueglofsheim
- 12 Thalmassing Am Mühlfeld

Montag - Freitag		Samstag	
05			
06			
07		20	
08		20	
09		20	
10	49		
11		20	
12	54		
13	54	24	
14	04 ^A 49	24	
15	24 ^A	24	
16	24	54	
17	19		
18	24 54	54	
19	54		
20	54 ^A	54 ^A	
21			
22			

Am 24.12. und 31.12. Verkehr wie an Samstagen falls diese Tage nicht auf einen Sonntag fallen. Einschränkungen hierzu entnehmen Sie Gültig ab 01.01.2025 bitte der Tagespresse oder unter www.rvv.de

A = bis Neueglofsheim

Fahrwege mit Fahrzeit in Minuten

- Regensburg Hauptbahnhof
- ▶ ● Thalmassing Kirche
- 1 -Raiffeisenbank
- 5 Luckenpaint
- 7 Obersanding
- 8 Untersanding Ortsmitte
- 9 -Wiesengrund
- 10 Neuglofsheim
- 11 Thalmassing Am Mühlfeld

Montag - Freitag				Samstag			
05							
06							
07				21			
08				21			
09				21			
10	50						
11				21			
12	55						
13	55			25			
14	05 ^A	50		25			
15	25 ^A			25			
16	25			55			
17	20						
18	25	55		55			
19	55						
20	55 ^A			55 ^A			
21							
22							

Am 24.12. und 31.12. Verkehr wie an Samstagen falls diese Tage nicht auf einen Sonntag fallen. Einschränkungen hierzu entnehmen Sie bitte der Tagespresse oder unter www.rvv.de Gültig ab 01.01.2025

A = bis Neuglofsheim