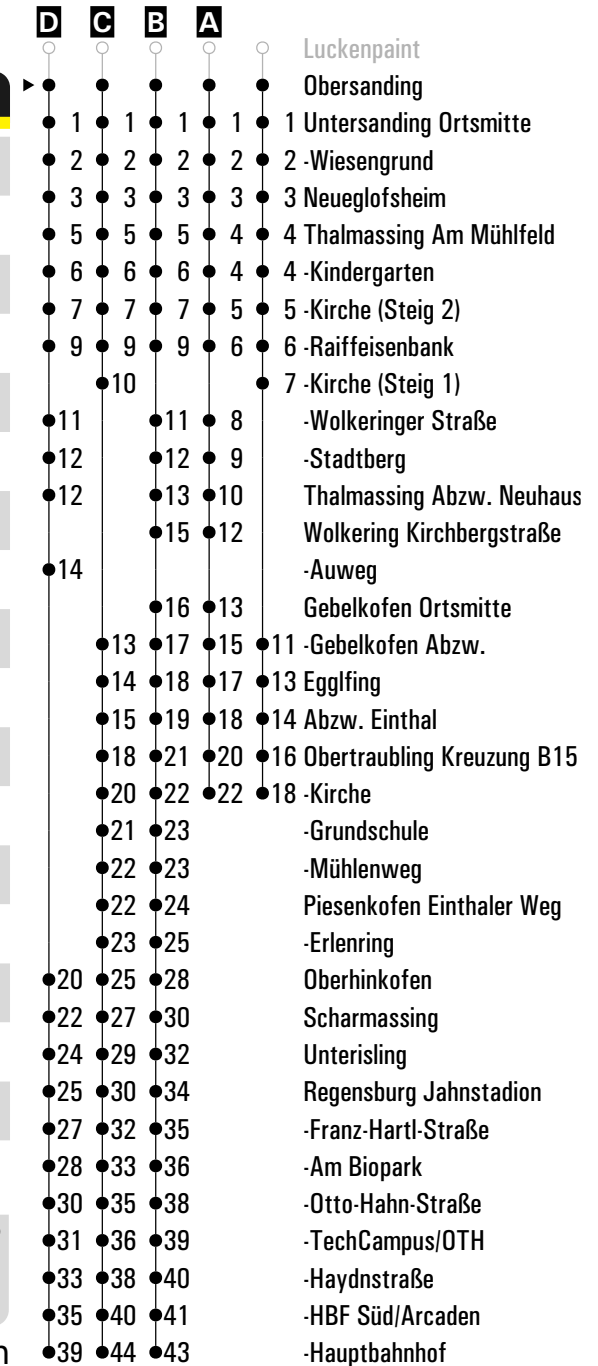




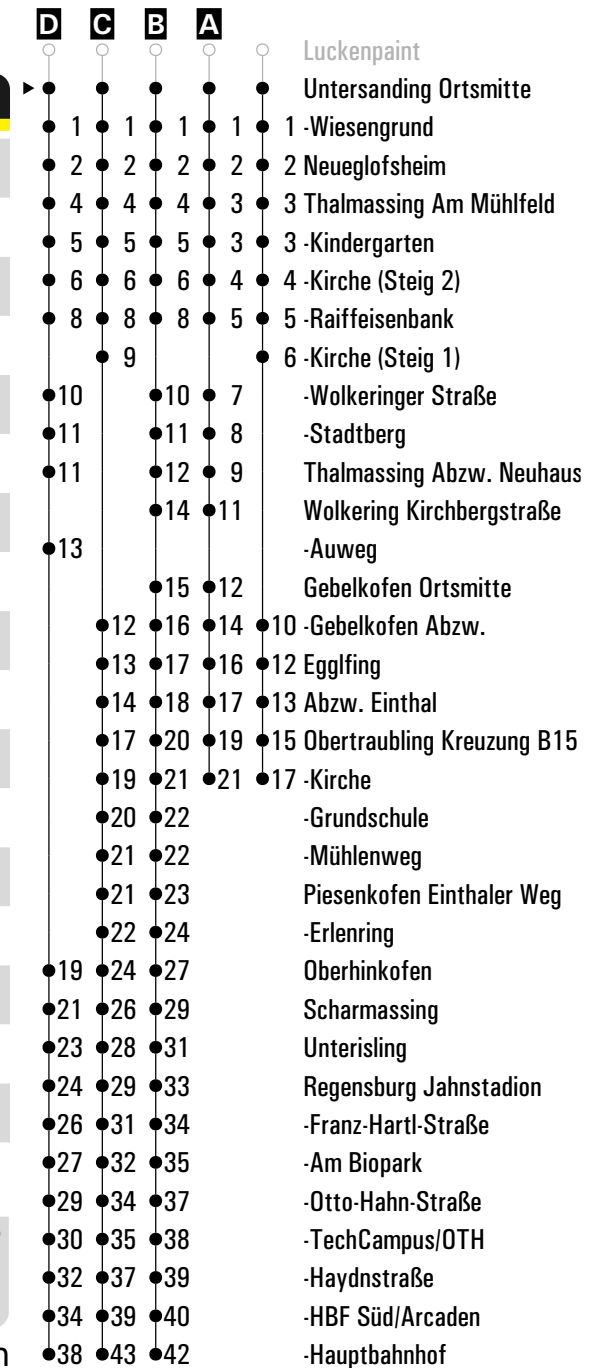
	Montag - Freitag					Samstag				
05	02 <sup>A</sup>									
06	13 <sup>B</sup>	42 <sup>D<sub>s</sub></sup>	42 <sup>C<sub>sf</sub></sup>			28 <sup>A</sup>				
07	57 <sup>B</sup>					28 <sup>A</sup>				
08	57 <sup>B</sup>					28 <sup>A</sup>				
09						28 <sup>A</sup>				
10	57 <sup>A</sup>									
11						28 <sup>A</sup>				
12										
13	02					32				
14	02	11 <sup>E</sup>	57 <sup>A</sup>			32				
15	31 <sup>E</sup>					32				
16	32 <sup>C</sup>									
17	27 <sup>A</sup>					02				
18	32									
19	02					02				
20	02									
21	01 <sup>E</sup>					01 <sup>E</sup>				
22										



Am 24.12. und 31.12. Verkehr wie an Samstagen falls diese Tage nicht auf einen Sonntag fallen. Einschränkungen Gültig ab 01.04.2025  
 hierzu entnehmen Sie bitte der Tagespresse oder unter [www.rvv.de](http://www.rvv.de)  
 In Obertraubling Umsteigemöglichkeit in Richtung Regensburg Hbf (L 21 u. 38 über Rgbg Universität, L 23 u. 31 über Rgbg Landshuter Str.) und Neutraubling (L 31 und 38). Weitere Informationen hierzu unter [www.rvv.de](http://www.rvv.de)

**A-D** = Fahrwege    **E** = bis Neuglofsheim    **s** = nur an Schultagen    **sf** = nur an schulfreien Tagen

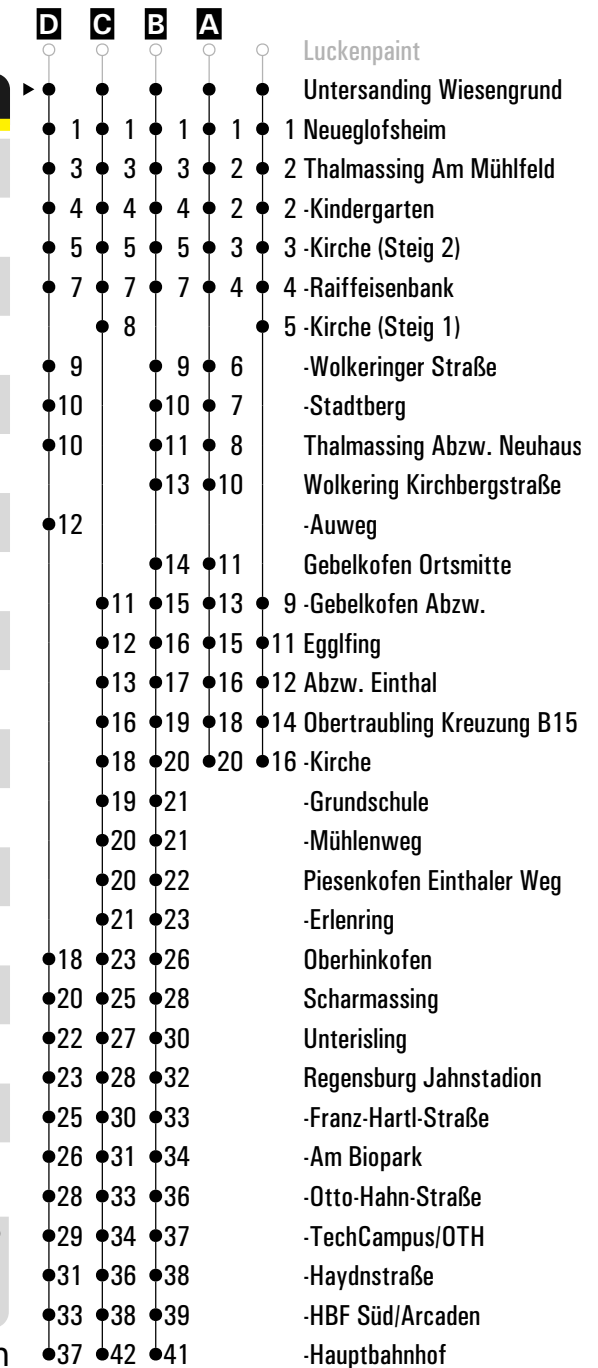
	Montag - Freitag					Samstag				
05	03 <sup>A</sup>									
06	14 <sup>B</sup>	43 <sup>D<sub>s</sub></sup>	43 <sup>C<sub>sf</sub></sup>			29 <sup>A</sup>				
07	58 <sup>B</sup>					29 <sup>A</sup>				
08	58 <sup>B</sup>					29 <sup>A</sup>				
09						29 <sup>A</sup>				
10	58 <sup>A</sup>									
11						29 <sup>A</sup>				
12										
13	03					33				
14	03	12 <sup>E</sup>	58 <sup>A</sup>			33				
15	32 <sup>E</sup>					33				
16	33 <sup>C</sup>									
17	28 <sup>A</sup>					03				
18	33									
19	03					03				
20	03									
21	02 <sup>E</sup>					02 <sup>E</sup>				
22										



Am 24.12. und 31.12. Verkehr wie an Samstagen falls diese Tage nicht auf einen Sonntag fallen. Einschränkungen Gültig ab 01.04.2025  
 hierzu entnehmen Sie bitte der Tagespresse oder unter [www.rvv.de](http://www.rvv.de)  
 In Obertraubling Umsteigemöglichkeit in Richtung Regensburg Hbf (L 21 u. 38 über Rgbg Universität, L 23 u. 31 über Rgbg Landshuter Str.) und Neutraubling (L 31 und 38). Weitere Informationen hierzu unter [www.rvv.de](http://www.rvv.de)

**A-D** = Fahrwege    **E** = bis Neueglofsheim    **s** = nur an Schultagen    **sf** = nur an schulfreien Tagen

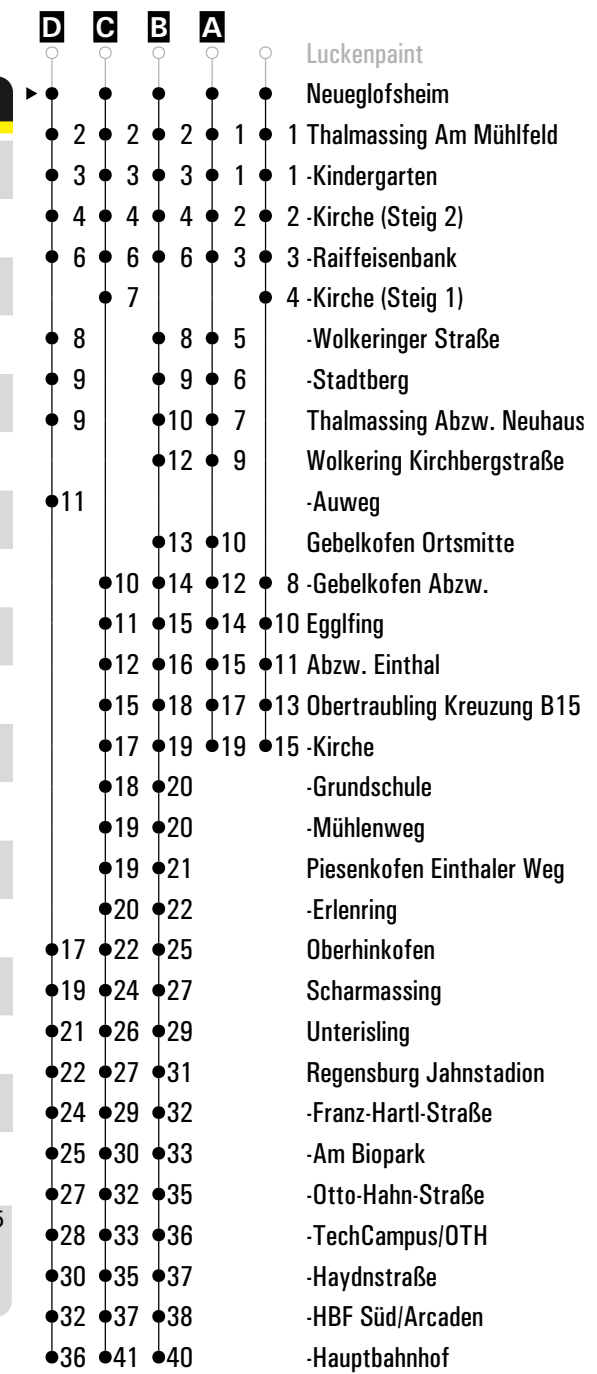
	Montag - Freitag					Samstag				
05	04 <sup>A</sup>									
06	15 <sup>B</sup>	44 <sup>D<sub>s</sub></sup>	44 <sup>C<sub>sf</sub></sup>			30 <sup>A</sup>				
07	59 <sup>B</sup>					30 <sup>A</sup>				
08	59 <sup>B</sup>					30 <sup>A</sup>				
09						30 <sup>A</sup>				
10	59 <sup>A</sup>									
11						30 <sup>A</sup>				
12										
13	04					34				
14	04	13 <sup>E</sup>	59 <sup>A</sup>			34				
15	33 <sup>E</sup>					34				
16	34 <sup>C</sup>									
17	29 <sup>A</sup>					04				
18	34									
19	04					04				
20	04									
21	03 <sup>E</sup>					03 <sup>E</sup>				
22										



Am 24.12. und 31.12. Verkehr wie an Samstagen falls diese Tage nicht auf einen Sonntag fallen. Einschränkungen Gültig ab 01.04.2025  
 hierzu entnehmen Sie bitte der Tagespresse oder unter [www.rvv.de](http://www.rvv.de)  
 In Obertraubling Umsteigemöglichkeit in Richtung Regensburg Hbf (L 21 u. 38 über Rgbg Universität, L 23 u. 31 über Rgbg Landshuter Str.) und Neutraubling (L 31 und 38). Weitere Informationen hierzu unter [www.rvv.de](http://www.rvv.de)

**A-D** = Fahrwege    **E** = bis Neuglofsheim    **s** = nur an Schultagen    **sf** = nur an schulfreien Tagen

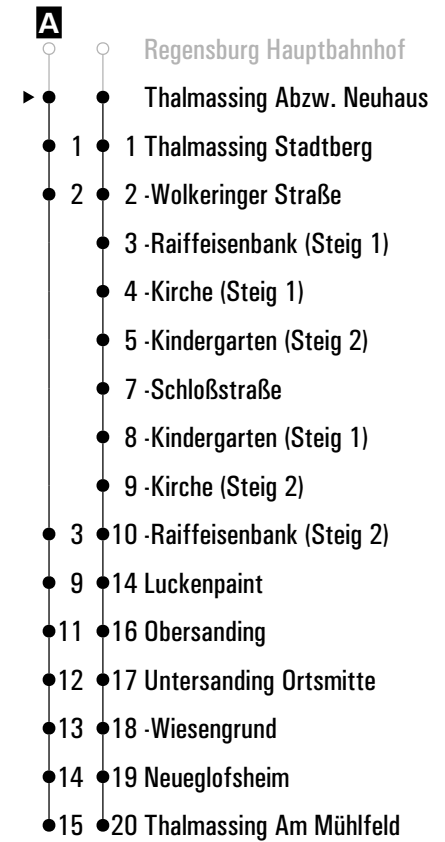
	Montag - Freitag				Samstag			
05	05 <sup>A</sup>							
06	16 <sup>B</sup>	45 <sup>D<sub>s</sub></sup>	45 <sup>C<sub>sf</sub></sup>		31 <sup>A</sup>			
07					31 <sup>A</sup>			
08	00 <sup>B</sup>				31 <sup>A</sup>			
09	00 <sup>B</sup>				31 <sup>A</sup>			
10								
11	00 <sup>A</sup>				31 <sup>A</sup>			
12								
13	05				35			
14	05				35			
15	00 <sup>A</sup>				35			
16	35 <sup>C</sup>							
17	30 <sup>A</sup>				05			
18	35							
19	05				05			
20	05							
21								
22								



Am 24.12. und 31.12. Verkehr wie an Samstagen falls diese Tage nicht auf einen Sonntag fallen. Einschränkungen Gültig ab 01.04.2025  
 hierzu entnehmen Sie bitte der Tagespresse oder unter [www.rvv.de](http://www.rvv.de)  
 In Obertraubling Umsteigemöglichkeit in Richtung Regensburg Hbf (L 21 u. 38 über Rgbg Universität, L 23 u. 31 über Rgbg Landshuter Str.) und Neutraubling (L 31 und 38). Weitere Informationen hierzu unter [www.rvv.de](http://www.rvv.de)

**A-D** = Fahrwege      **s** = nur an Schultagen      **sf** = nur an schulfreien Tagen

	Montag - Freitag							Samstag						
05														
06														
07	46 <sup>A</sup>													
08	46 <sup>A</sup>													
09														
10														
11														
12	46													
13	46							16						
14								16						
15	16 <sup>B</sup>							16						
16	16							46						
17														
18	16	46						46						
19	46													
20	46 <sup>B</sup>							46 <sup>B</sup>						
21														
22														



Am 24.12. und 31.12. Verkehr wie an Samstagen falls diese Tage nicht auf einen Sonntag fallen. Einschränkungen hierzu entnehmen Sie bitte der Tagespresse oder unter [www.rvv.de](http://www.rvv.de) Gültig ab 01.04.2025

**A** = fährt A      **B** = bis Neuglofsheim



**Montag - Freitag**

05

06

48<sup>s</sup>

07

08

09

10

Fahrwege mit Fahrzeit in Minuten

- ▶ ● Thalmassing Stadtberg
- 1 -Wolkeringer Straße
- 3 -Raiffeisenbank
- 4 -Kirche
- 6 Gebelkofen Abzw.
- 7 Egglfing
- 8 Abzw. Einthal
- 11 Obertraubling Kreuzung B15
- 13 -Kirche
- 14 -Grundschule
- 15 -Mühlenweg
- 15 Piesenkofen Einthaler Weg
- 16 -Erlenring
- 18 Oberhinkofen
- 20 Scharmassing
- 22 Unterisling
- 23 Regensburg Jahnstadion
- 24 -Johann-Hösl-Straße
- 26 -Tulpenweg
- 27 -An der Iselrinne
- 28 -Brahmsstraße
- 29 -Alfons-Auer-Straße
- 30 -Herm.-Geib-Straße
- 33 -Stobäusplatz
- 38 -Hauptbahnhof

Am 24.12. und 31.12. Verkehr wie an Samstagen falls diese Tage nicht auf einen Sonntag fallen. Einschränkungen hierzu entnehmen Sie bitte der Tagespresse oder unter [www.rvv.de](http://www.rvv.de) Gültig ab 01.04.2025

In Obertraubling Umsteigemöglichkeit in Richtung Regensburg Hbf (L 21 u. 38 über Rgbg Universität, L 23 u. 31 über Rgbg Landshuter Str.) und Neutraubling (L 31 und 38). Weitere Informationen hierzu unter [www.rvv.de](http://www.rvv.de)

**s** = nur an Schultagen



**Montag - Freitag**

05

06

49<sup>s</sup>

07

08

09

10

Am 24.12. und 31.12. Verkehr wie an Samstagen falls diese Tage nicht auf einen Sonntag fallen. Einschränkungen hierzu entnehmen Gültig ab 01.04.2025

Sie bitte der Tagespresse oder unter [www.rvv.de](http://www.rvv.de)

In Obertraubling Umsteigemöglichkeit in Richtung Regensburg Hbf (L 21 u. 38 über Rgbg Universität, L 23 u. 31 über Rgbg Landshuter Str.) und Neutraubling (L 31 und 38). Weitere Informationen hierzu unter [www.rvv.de](http://www.rvv.de)

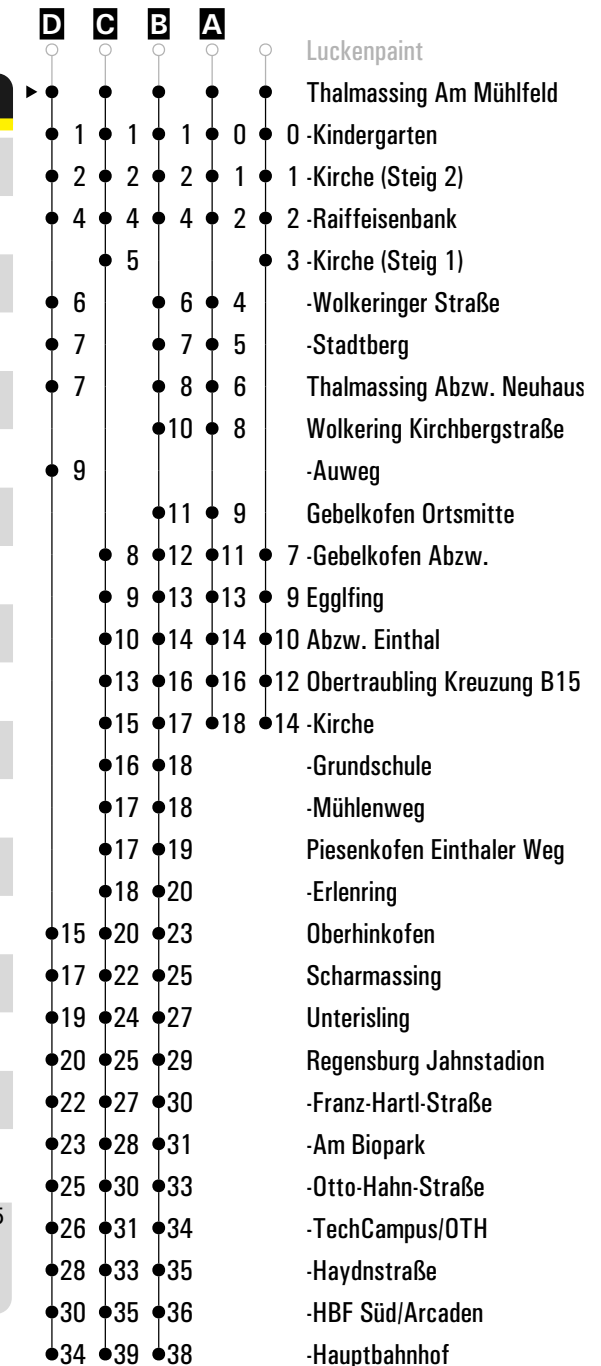
**s** = nur an Schultagen

Fahrwege mit Fahrzeit in Minuten

- Thalmassing Stadtberg
- ▶ ● Thalmassing Wolkeringer Straße
- 2 -Raiffeisenbank
- 3 -Kirche
- 5 Gebelkofen Abzw.
- 6 Egglfing
- 7 Abzw. Einthal
- 10 Obertraubling Kreuzung B15
- 12 -Kirche
- 13 -Grundschule
- 14 -Mühlenweg
- 14 Piesenkofen Einthaler Weg
- 15 -Erlenring
- 17 Oberhinkofen
- 19 Scharmassing
- 21 Unterisling
- 22 Regensburg Jahnstadion
- 23 -Johann-Hösl-Straße
- 25 -Tulpenweg
- 26 -An der Iselrinne
- 27 -Brahmsstraße
- 28 -Alfons-Auer-Straße
- 29 -Herm.-Geib-Straße
- 32 -Stobäusplatz
- 37 -Hauptbahnhof



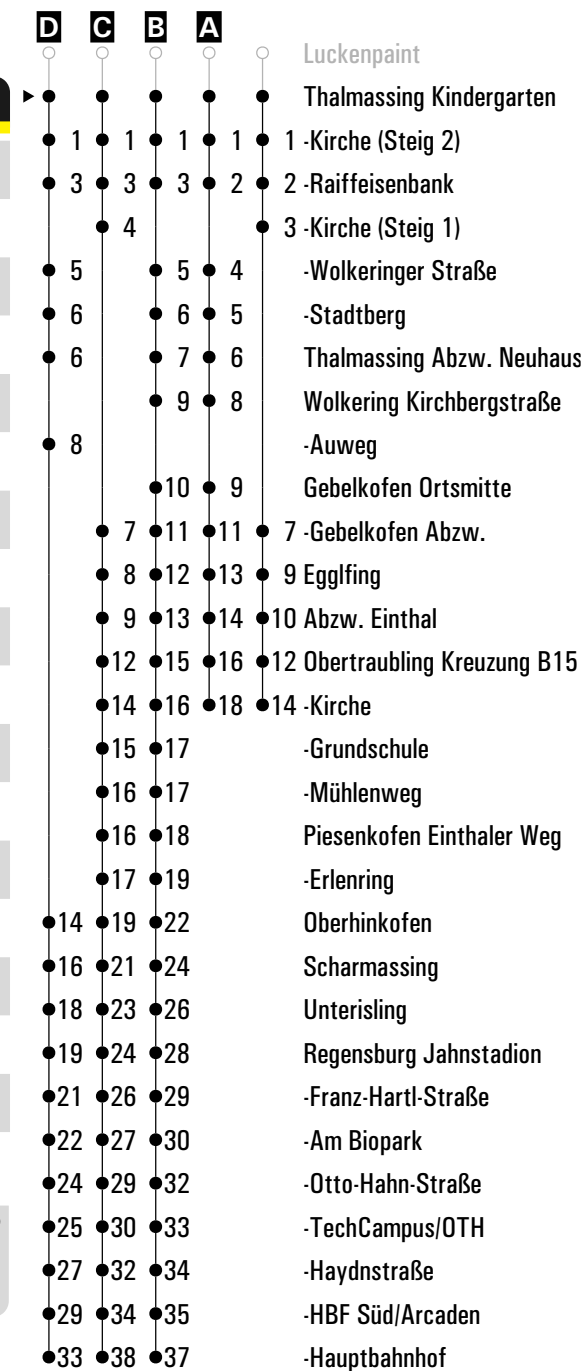
	Montag - Freitag						Samstag													
05	07 <sup>A</sup>																			
06	18 <sup>B</sup>	47 <sup>D</sup> <sub>s</sub>	47 <sup>C</sup> <sub>sf</sub>				32 <sup>A</sup>													
07							32 <sup>A</sup>													
08	01 <sup>B</sup>						32 <sup>A</sup>													
09	01 <sup>B</sup>						32 <sup>A</sup>													
10																				
11	01 <sup>A</sup>						32 <sup>A</sup>													
12																				
13	06						36													
14	06						36													
15	01 <sup>A</sup>						36													
16	01 <sup>B</sup>	36 <sup>C</sup>																		
17	31 <sup>A</sup>						06													
18	36																			
19	06						06													
20	06																			
21																				
22																				



Am 24.12. und 31.12. Verkehr wie an Samstagen falls diese Tage nicht auf einen Sonntag fallen. Einschränkungen Gültig ab 01.04.2025  
 hierzu entnehmen Sie bitte der Tagespresse oder unter [www.rvv.de](http://www.rvv.de)  
 In Obertraubling Umsteigemöglichkeit in Richtung Regensburg Hbf (L 21 u. 38 über Rgbg Universität, L 23 u. 31 über Rgbg Landshuter Str.) und Neutraubling (L 31 und 38). Weitere Informationen hierzu unter [www.rvv.de](http://www.rvv.de)

**A-D** = Fahrwege      **s** = nur an Schultagen      **sf** = nur an schulfreien Tagen

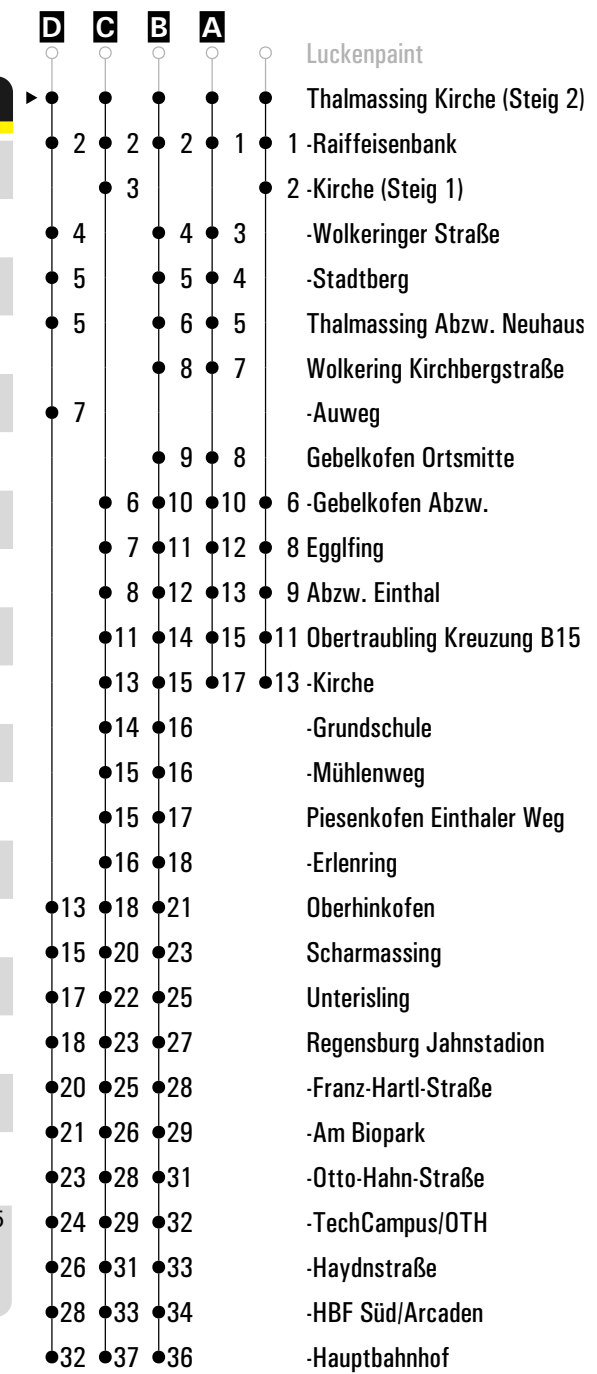
	Montag - Freitag						Samstag					
05	08 <sup>A</sup>											
06	19 <sup>B</sup>	48 <sup>D<sub>s</sub></sup>	48 <sup>C<sub>sf</sub></sup>				32 <sup>A</sup>					
07							32 <sup>A</sup>					
08	01 <sup>B</sup>						32 <sup>A</sup>					
09	01 <sup>B</sup>						32 <sup>A</sup>					
10												
11	01 <sup>A</sup>						32 <sup>A</sup>					
12												
13	06						36					
14	06						36					
15	01 <sup>A</sup>						36					
16	01 <sup>B</sup>	36 <sup>C</sup>										
17	31 <sup>A</sup>						06					
18	36											
19	06						06					
20	06											
21												
22												



Am 24.12. und 31.12. Verkehr wie an Samstagen falls diese Tage nicht auf einen Sonntag fallen. Einschränkungen Gültig ab 01.04.2025  
 hierzu entnehmen Sie bitte der Tagespresse oder unter [www.rvv.de](http://www.rvv.de)  
 In Obertraubling Umsteigemöglichkeit in Richtung Regensburg Hbf (L 21 u. 38 über Rgbg Universität, L 23 u. 31 über Rgbg Landshuter Str.) und Neutraubling (L 31 und 38). Weitere Informationen hierzu unter [www.rvv.de](http://www.rvv.de)

**A-D** = Fahrwege      **s** = nur an Schultagen      **sf** = nur an schulfreien Tagen

	Montag - Freitag						Samstag					
05	09 <sup>A</sup>											
06	20 <sup>B</sup>	49 <sup>D<sub>s</sub></sup>	49 <sup>C<sub>sf</sub></sup>				33 <sup>A</sup>					
07							33 <sup>A</sup>					
08	02 <sup>B</sup>						33 <sup>A</sup>					
09	02 <sup>B</sup>						33 <sup>A</sup>					
10												
11	02 <sup>A</sup>						33 <sup>A</sup>					
12												
13	07						37					
14	07						37					
15	02 <sup>A</sup>						37					
16	02 <sup>B</sup>	37 <sup>C</sup>										
17	32 <sup>A</sup>						07					
18	37											
19	07						07					
20	07											
21												
22												

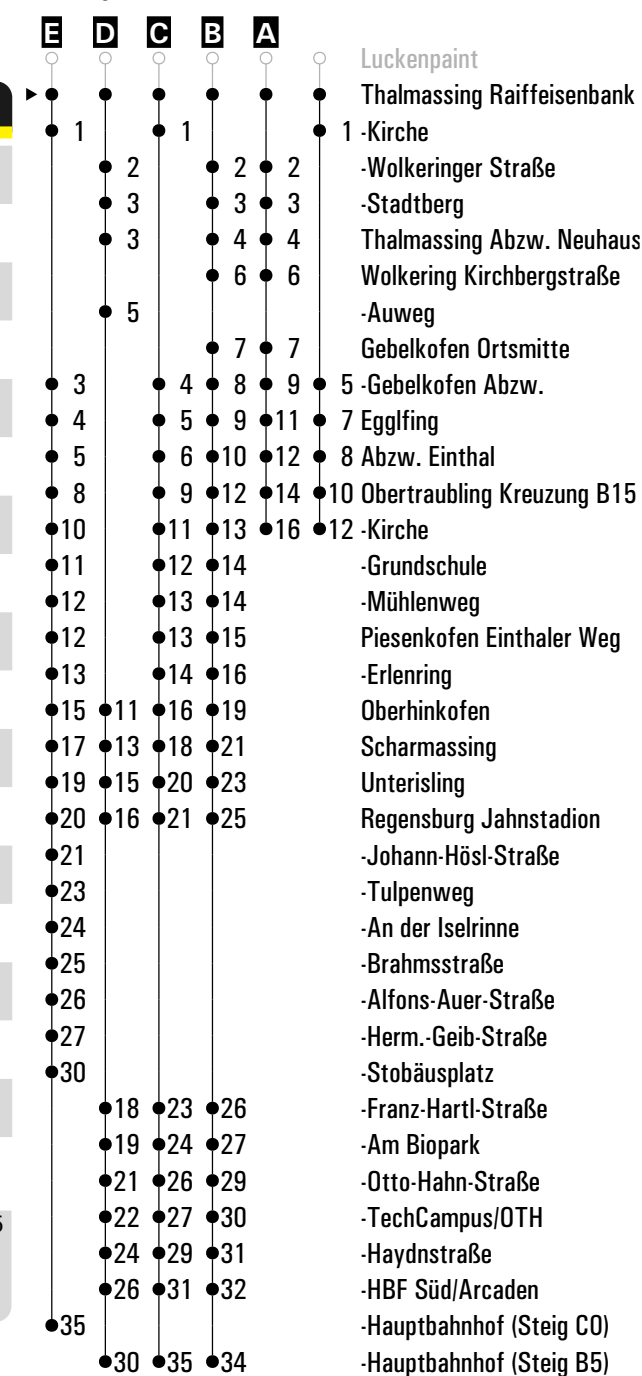


Am 24.12. und 31.12. Verkehr wie an Samstagen falls diese Tage nicht auf einen Sonntag fallen. Einschränkungen Gültig ab 01.04.2025  
 hierzu entnehmen Sie bitte der Tagespresse oder unter [www.rvv.de](http://www.rvv.de)  
 In Obertraubling Umsteigemöglichkeit in Richtung Regensburg Hbf (L 21 u. 38 über Rgbg Universität, L 23 u. 31 über Rgbg Landshuter Str.) und Neutraubling (L 31 und 38). Weitere Informationen hierzu unter [www.rvv.de](http://www.rvv.de)

**A-D** = Fahrwege      **s** = nur an Schultagen      **sf** = nur an schulfreien Tagen

	Montag - Freitag				Samstag			
05	11 <sup>A</sup>							
06	22 <sup>B</sup>	51 <sup>D<sub>s</sub></sup>	51 <sup>E<sub>s</sub></sup>	51 <sup>C<sub>sf</sub></sup>	34 <sup>A</sup>			
07					34 <sup>A</sup>			
08	03 <sup>B</sup>				34 <sup>A</sup>			
09	03 <sup>B</sup>				34 <sup>A</sup>			
10								
11	03 <sup>A</sup>				34 <sup>A</sup>			
12								
13	08				38			
14	08				38			
15	03 <sup>A</sup>				38			
16	03 <sup>B</sup>	38 <sup>C</sup>						
17	33 <sup>A</sup>				08			
18	38							
19	08				08			
20	08							
21								
22								

Fahrwege mit Fahrzeit in Minuten



Am 24.12. und 31.12. Verkehr wie an Samstagen falls diese Tage nicht auf einen Sonntag fallen. Gültig ab 01.04.2025  
 Einschränkungen hierzu entnehmen Sie bitte der Tagespresse oder unter [www.rvv.de](http://www.rvv.de)  
 In Obertraubling Umsteigemöglichkeit in Richtung Regensburg Hbf (L 21 u. 38 über Rgbg Universität, L 23 u. 31 über Rgbg Landshuter Str.) und Neutraubling (L 31 und 38). Weitere Informationen hierzu unter [www.rvv.de](http://www.rvv.de)

**A-E** = Fahrwege      **s** = nur an Schultagen      **sf** = nur an schulfreien Tagen

	Montag - Freitag							Samstag								
05																
06	52 <sup>B</sup> <sub>s</sub>	52 <sup>A</sup> <sub>sf</sub>														
07																
08																
09																
10																
11																
12																
13	09							39								
14	09							39								
15								39								
16	39 <sup>A</sup>															
17								09								
18	39															
19	09							09								
20	09															
21																



Am 24.12. und 31.12. Verkehr wie an Samstagen falls diese Tage nicht auf einen Sonntag fallen. Einschränkungen hierzu entnehmen Sie bitte der Tagespresse oder unter [www.rvv.de](http://www.rvv.de) Gültig ab 01.04.2025  
 In Obertraubling Umsteigemöglichkeit in Richtung Regensburg Hbf (L 21 u. 38 über Rgbg Universität, L 23 u. 31 über Rgbg Landshuter Str.) und Neutraubling (L 31 und 38). Weitere Informationen hierzu unter [www.rvv.de](http://www.rvv.de)

**A-B** = Fahrwege      **s** = nur an Schultagen      **sf** = nur an schulfreien Tagen

Montag - Freitag							Samstag						
05	13												
06	24 <sup>A</sup>	53 <sup>B</sup>					36						
07							36						
08	05 <sup>A</sup>						36						
09	05 <sup>A</sup>						36						
10													
11	05						36						
12													
13													
14													
15	05												
16	05 <sup>A</sup>												
17	35												
18													
19													
20													
21													



Am 24.12. und 31.12. Verkehr wie an Samstagen falls diese Tage nicht auf einen Sonntag fallen. Einschränkungen hierzu entnehmen Sie bitte der Tagespresse oder unter [www.rvv.de](http://www.rvv.de) Gültig ab 01.04.2025  
 In Obertraubling Umsteigemöglichkeit in Richtung Regensburg Hbf (L 21 u. 38 über Rgbg Universität, L 23 u. 31 über Rgbg Landshuter Str.) und Neutraubling (L 31 und 38). Weitere Informationen hierzu unter [www.rvv.de](http://www.rvv.de)

**A - B** = Fahrwege      **s** = nur an Schultagen

	Montag - Freitag							Samstag									
05	14																
06	25 <sup>A</sup>	54 <sup>B</sup>						37									
07								37									
08	06 <sup>A</sup>							37									
09	06 <sup>A</sup>							37									
10																	
11	06							37									
12																	
13																	
14																	
15	06																
16	06 <sup>A</sup>																
17	36																
18																	
19																	
20																	
21																	



Am 24.12. und 31.12. Verkehr wie an Samstagen falls diese Tage nicht auf einen Sonntag fallen. Einschränkungen hierzu entnehmen Sie bitte der Tagespresse oder unter [www.rvv.de](http://www.rvv.de) Gültig ab 01.04.2025  
 In Obertraubling Umsteigemöglichkeit in Richtung Regensburg Hbf (L 21 u. 38 über Rgbg Universität, L 23 u. 31 über Rgbg Landshuter Str.) und Neutraubling (L 31 und 38). Weitere Informationen hierzu unter [www.rvv.de](http://www.rvv.de)

**A - B** = Fahrwege      **s** = nur an Schultagen

Montag - Freitag								Samstag							
05	17														
06	28 <sup>A</sup>							40							
07								40							
08	09 <sup>A</sup>							40							
09	09 <sup>A</sup>							40							
10															
11	09							40							
12															
13															
14															
15	09														
16	09 <sup>A</sup>														
17	39														
18															
19															
20															
21															



Am 24.12. und 31.12. Verkehr wie an Samstagen falls diese Tage nicht auf einen Sonntag fallen. Einschränkungen hierzu entnehmen Sie bitte der Tagespresse oder unter [www.rvv.de](http://www.rvv.de) Gültig ab 01.04.2025  
 In Obertraubling Umsteigemöglichkeit in Richtung Regensburg Hbf (L 21 u. 38 über Rgbg Universität, L 23 u. 31 über Rgbg Landshuter Str.) und Neutraubling (L 31 und 38). Weitere Informationen hierzu unter [www.rvv.de](http://www.rvv.de)

**A** = fährt A





**Montag - Freitag**

05																				
06	56 <sup>s</sup>																			
07																				
08																				
09																				
10																				
11																				

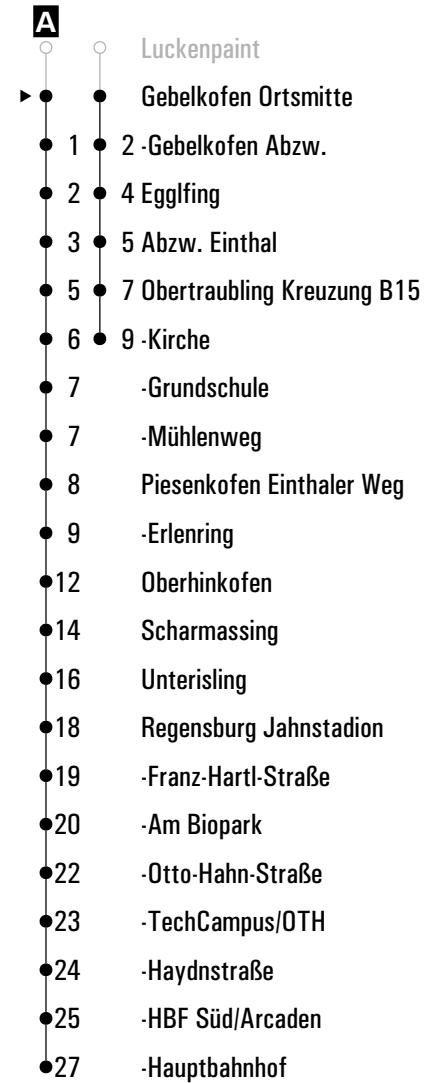
Am 24.12. und 31.12. Verkehr wie an Samstagen falls diese Tage nicht auf einen Sonntag fallen. Einschränkungen hierzu entnehmen Sie Gültig ab 01.04.2025 bitte der Tagespresse oder unter [www.rvv.de](http://www.rvv.de)

**s** = nur an Schultagen

Fahrwege mit Fahrzeit in Minuten

- Luckenpaint
- ▶ ● Wolkering Auweg
- 6 Oberhinkofen
- 8 Scharmassing
- 10 Unterisling
- 11 Regensburg Jahnstadion
- 13 -Franz-Hartl-Straße
- 14 -Am Biopark
- 16 -Otto-Hahn-Straße
- 17 -TechCampus/OTH
- 19 -Haydnstraße
- 21 -HBF Süd/Arcaden
- 25 -Hauptbahnhof

Montag - Freitag								Samstag							
05	18														
06	29 <sup>A</sup>							41							
07								41							
08	10 <sup>A</sup>							41							
09	10 <sup>A</sup>							41							
10															
11	10							41							
12															
13															
14															
15	10														
16	10 <sup>A</sup>														
17	40														
18															
19															
20															
21															



Am 24.12. und 31.12. Verkehr wie an Samstagen falls diese Tage nicht auf einen Sonntag fallen. Einschränkungen hierzu entnehmen Sie bitte der Tagespresse oder unter [www.rvv.de](http://www.rvv.de)

Gültig ab 01.04.2025

In Obertraubling Umsteigemöglichkeit in Richtung Regensburg Hbf (L 21 u. 38 über Rgbg Universität, L 23 u. 31 über Rgbg Landshuter Str.) und Neutraubling (L 31 und 38). Weitere Informationen hierzu unter [www.rvv.de](http://www.rvv.de)

**A** = fährt A

Montag - Freitag					Samstag				
05	19								
06	30 <sup>A</sup>	54 <sup>B</sup> <sub>s</sub>	55 <sup>A</sup> <sub>sf</sub>		43				
07					43				
08	11 <sup>A</sup>				43				
09	11 <sup>A</sup>				43				
10									
11	11				43				
12									
13	13				43				
14	13				43				
15	11				43				
16	11 <sup>A</sup>	43 <sup>A</sup>							
17	41				13				
18	43								
19	13				13				
20	13								
21									
22									



Am 24.12. und 31.12. Verkehr wie an Samstagen falls diese Tage nicht auf einen Sonntag fallen. Einschränkungen hierzu entnehmen Sie bitte der Tagespresse oder unter [www.rvv.de](http://www.rvv.de) Gültig ab 01.04.2025  
 In Obertraubling Umsteigemöglichkeit in Richtung Regensburg Hbf (L 21 u. 38 über Rgbg Universität, L 23 u. 31 über Rgbg Landshuter Str.) und Neutraubling (L 31 und 38). Weitere Informationen hierzu unter [www.rvv.de](http://www.rvv.de)

**A-B** = Fahrwege      **s** = nur an Schultagen      **sf** = nur an schulfreien Tagen

	Montag - Freitag						Samstag					
05	20											
06	31 <sup>A</sup>	55 <sup>B</sup> <sub>s</sub>	56 <sup>A</sup> <sub>sf</sub>				45					
07							45					
08	13 <sup>A</sup>						45					
09	13 <sup>A</sup>						45					
10												
11	13						45					
12												
13	15						45					
14	15						45					
15	13						45					
16	13 <sup>A</sup>	45 <sup>A</sup>										
17	43						15					
18	45											
19	15						15					
20	15											
21												
22												



Am 24.12. und 31.12. Verkehr wie an Samstagen falls diese Tage nicht auf einen Sonntag fallen. Einschränkungen hierzu entnehmen Sie bitte der Tagespresse oder unter [www.rvv.de](http://www.rvv.de) Gültig ab 01.04.2025  
 In Obertraubling Umsteigemöglichkeit in Richtung Regensburg Hbf (L 21 u. 38 über Rgbg Universität, L 23 u. 31 über Rgbg Landshuter Str.) und Neutraubling (L 31 und 38). Weitere Informationen hierzu unter [www.rvv.de](http://www.rvv.de)

**A-B** = Fahrwege      **s** = nur an Schultagen      **sf** = nur an schulfreien Tagen

Montag - Freitag				Samstag			
05	21						
06	32 <sup>A</sup>	56 <sup>B</sup> <sub>s</sub>	57 <sup>A</sup> <sub>sf</sub>	46			
07				46			
08	14 <sup>A</sup>			46			
09	14 <sup>A</sup>			46			
10							
11	14			46			
12							
13	16			46			
14	16			46			
15	14			46			
16	14 <sup>A</sup>	46 <sup>A</sup>					
17	44			16			
18	46						
19	16			16			
20	16						
21							
22							



Am 24.12. und 31.12. Verkehr wie an Samstagen falls diese Tage nicht auf einen Sonntag fallen. Einschränkungen hierzu entnehmen Sie bitte der Tagespresse oder unter [www.rvv.de](http://www.rvv.de) Gültig ab 01.04.2025  
 In Obertraubling Umsteigemöglichkeit in Richtung Regensburg Hbf (L 21 u. 38 über Rgbg Universität, L 23 u. 31 über Rgbg Landshuter Str.) und Neutraubling (L 31 und 38). Weitere Informationen hierzu unter [www.rvv.de](http://www.rvv.de)

**A-B** = Fahrwege      **s** = nur an Schultagen      **sf** = nur an schulfreien Tagen

Montag - Freitag							Samstag						
05	23												
06	34 <sup>A</sup>	59 <sup>B</sup> <sub>s</sub>					48						
07	00 <sup>A</sup> <sub>sf</sub>						48						
08	16 <sup>A</sup>						48						
09	16 <sup>A</sup>						48						
10													
11	16						48						
12													
13	18						48						
14	18						48						
15	16						48						
16	16 <sup>A</sup>	48 <sup>A</sup>											
17	46						18						
18	48												
19	18						18						
20	18												
21													
22													



Am 24.12. und 31.12. Verkehr wie an Samstagen falls diese Tage nicht auf einen Sonntag fallen. Einschränkungen hierzu entnehmen Sie bitte der Tagespresse oder unter [www.rvv.de](http://www.rvv.de) Gültig ab 01.04.2025

**A - B** = Fahrwege      **s** = nur an Schultagen      **sf** = nur an schulfreien Tagen



**Montag - Freitag**

05																				
06	35																			
07	01 <sup>A</sup> <sub>s</sub>	02 <sup>sf</sup>																		
08	18																			
09	18																			
10																				
11																				
12																				
13																				
14																				
15																				
16	18	50																		
17																				
18																				
19																				
20																				
21																				

- A** Luckenpaint
- 1 Obertraubling Kirche
- 1 1-Grundschule
- 2 1-Mühlenweg
- 2 2 Piesenkofen Einthaler Weg
- 3 3-Erlenring
- 5 6 Oberhinkofen
- 7 8 Scharmassing
- 9 10 Unterisling
- 10 12 Regensburg Jahnstadion
- 11 -Johann-Hösl-Straße
- 13 -Tulpenweg
- 14 -An der Iselrinne
- 15 -Brahmsstraße
- 16 -Alfons-Auer-Straße
- 17 -Herm.-Geib-Straße
- 20 -Stobäusplatz
- 13 -Franz-Hartl-Straße
- 14 -Am Biopark
- 16 -Otto-Hahn-Straße
- 17 -TechCampus/OTH
- 18 -Haydnstraße
- 19 -HBF Süd/Arcaden
- 25 -Hauptbahnhof (Steig C0)
- 21 -Hauptbahnhof (Steig B5)

Am 24.12. und 31.12. Verkehr wie an Samstagen falls diese Tage nicht auf einen Sonntag fallen. Einschränkungen hierzu entnehmen Gültig ab 01.04.2025  
Sie bitte der Tagespresse oder unter [www.rvv.de](http://www.rvv.de)

**A** = fährt A      **s** = nur an Schultagen      **sf** = nur an schulfreien Tagen



**Montag - Freitag**

05																				
06	36																			
07	02 <sup>A</sup> <sub>s</sub>	03 <sup>sf</sup>																		
08	19																			
09	19																			
10																				
11																				
12																				
13																				
14																				
15																				
16	19	51																		
17																				
18																				
19																				
20																				
21																				

- A** Luckenpaint
- 0 -Mühlenweg
- 1 Piesenkofen Einthaler Weg
- 2 -Erlenring
- 4 5 Oberhinkofen
- 6 7 Scharmassing
- 8 9 Unterisling
- 9 11 Regensburg Jahnstadion
- 10 -Johann-Hösl-Straße
- 12 -Tulpenweg
- 13 -An der Iselrinne
- 14 -Brahmsstraße
- 15 -Alfons-Auer-Straße
- 16 -Herm.-Geib-Straße
- 19 -Stobäusplatz
- 12 -Franz-Hartl-Straße
- 13 -Am Biopark
- 15 -Otto-Hahn-Straße
- 16 -TechCampus/OTH
- 17 -Haydnstraße
- 18 -HBF Süd/Arcaden
- 24 -Hauptbahnhof (Steig C0)
- 20 -Hauptbahnhof (Steig B5)

Am 24.12. und 31.12. Verkehr wie an Samstagen falls diese Tage nicht auf einen Sonntag fallen. Einschränkungen hierzu entnehmen Sie bitte der Tagespresse oder unter [www.rvv.de](http://www.rvv.de) Gültig ab 01.04.2025

**A** = fährt A      **s** = nur an Schultagen      **sf** = nur an schulfreien Tagen



Montag - Freitag	
05	
06	36
07	03 <sup>A</sup> <sub>s</sub> 04 <sup>sf</sup>
08	19
09	19
10	
11	
12	
13	
14	
15	
16	19 51
17	
18	
19	
20	
21	



Am 24.12. und 31.12. Verkehr wie an Samstagen falls diese Tage nicht auf einen Sonntag fallen. Einschränkungen hierzu entnehmen. Gültig ab 01.04.2025  
Sie bitte der Tagespresse oder unter [www.rvv.de](http://www.rvv.de)

**A** = fährt A      **s** = nur an Schultagen      **sf** = nur an schulfreien Tagen

Montag - Freitag	
05	
06	37
07	03 <sup>A</sup> <sub>s</sub> 04 <sup>sf</sup>
08	20
09	20
10	
11	
12	
13	
14	
15	
16	20 52
17	
18	
19	
20	
21	

- A** Luckenpoint
- 1 Piesenkofen Einthaler Weg
- 1 1-Erlenring
- 3 4 Oberhinkofen
- 5 6 Scharmassing
- 7 8 Unterisling
- 8 10 Regensburg Jahnstadion
- 9 -Johann-Hösl-Straße
- 11 -Tulpenweg
- 12 -An der Iselrinne
- 13 -Brahmsstraße
- 14 -Alfons-Auer-Straße
- 15 -Herm.-Geib-Straße
- 18 -Stobäusplatz
- 11 -Franz-Hartl-Straße
- 12 -Am Biopark
- 14 -Otto-Hahn-Straße
- 15 -TechCampus/OTH
- 16 -Haydnstraße
- 17 -HBF Süd/Arcaden
- 23 -Hauptbahnhof (Steig C0)
- 19 -Hauptbahnhof (Steig B5)

Am 24.12. und 31.12. Verkehr wie an Samstagen falls diese Tage nicht auf einen Sonntag fallen. Einschränkungen hierzu entnehmen Sie bitte der Tagespresse oder unter [www.rvv.de](http://www.rvv.de) Gültig ab 01.04.2025

**A** = fährt A      **s** = nur an Schultagen      **sf** = nur an schulfreien Tagen

Montag - Freitag	
05	
06	38
07	04 <sup>A</sup> <sub>s</sub> 05 <sup>sf</sup>
08	21
09	21
10	
11	
12	
13	
14	
15	
16	21 53
17	
18	
19	
20	
21	

- A** Luckenpaint
- ▶ ● Piesenkofen Erlening
- 2 ● 3 Oberhinkofen
- 4 ● 5 Scharmassing
- 6 ● 7 Unterisling
- 7 ● 9 Regensburg Jahnstadion
- 8 -Johann-Hösl-Straße
- 10 -Tulpenweg
- 11 -An der Iselrinne
- 12 -Brahmsstraße
- 13 -Alfons-Auer-Straße
- 14 -Herm.-Geib-Straße
- 17 -Stobäusplatz
- 10 -Franz-Hartl-Straße
- 11 -Am Biopark
- 13 -Otto-Hahn-Straße
- 14 -TechCampus/OTH
- 15 -Haydnstraße
- 16 -HBF Süd/Arcaden
- 22 -Hauptbahnhof (Steig C0)
- 18 -Hauptbahnhof (Steig B5)

Am 24.12. und 31.12. Verkehr wie an Samstagen falls diese Tage nicht auf einen Sonntag fallen. Einschränkungen hierzu entnehmen Sie bitte der Tagespresse oder unter [www.rvv.de](http://www.rvv.de) Gültig ab 01.04.2025

**A** = fährt A      **s** = nur an Schultagen      **sf** = nur an schulfreien Tagen

Montag - Freitag											
05											
06	41										
07	02 <sup>s</sup>	06 <sup>A</sup> <sub>s</sub>	07 <sup>sf</sup>								
08	24										
09	24										
10											
11											
12											
13											
14											
15											
16	24	56									
17											
18											
19											
20											
21											

- Luckenpaint
- Oberhinkofen
- 2 Scharmassing
- 4 Unterisling
- 5 6 Regensburg Jahnstadion
- 6 -Johann-Hösl-Straße
- 8 -Tulpenweg
- 9 -An der Iselrinne
- 10 -Brahmsstraße
- 11 -Alfons-Auer-Straße
- 12 -Herm.-Geib-Straße
- 15 -Stobäusplatz
- 7 -Franz-Hartl-Straße
- 8 -Am Biopark
- 10 -Otto-Hahn-Straße
- 11 -TechCampus/OTH
- 12 -Haydnstraße
- 13 -HBF Süd/Arcaden
- 20 -Hauptbahnhof (Steig C0)
- 15 -Hauptbahnhof (Steig B5)

Am 24.12. und 31.12. Verkehr wie an Samstagen falls diese Tage nicht auf einen Sonntag fallen. Einschränkungen hierzu entnehmen Sie bitte der Tagespresse oder unter [www.rvv.de](http://www.rvv.de) Gültig ab 01.04.2025

**A** = fährt A      **s** = nur an Schultagen      **sf** = nur an schulfreien Tagen

Montag - Freitag	
05	
06	43
07	04 <sup>s</sup> 08 <sup>A/s</sup> 09 <sup>sf</sup>
08	26
09	26
10	
11	
12	
13	
14	
15	
16	26 58
17	
18	
19	
20	
21	

- A** Luckenpaint
- ▶ ● Scharmassing
- 2 2 Unterisling
- 3 4 Regensburg Jahnstadion
- 4 -Johann-Hösl-Straße
- 6 -Tulpenweg
- 7 -An der Iselrinne
- 8 -Brahmsstraße
- 9 -Alfons-Auer-Straße
- 10 -Herm.-Geib-Straße
- 13 -Stobäusplatz
- 5 -Franz-Hartl-Straße
- 6 -Am Biopark
- 8 -Otto-Hahn-Straße
- 9 -TechCampus/OTH
- 10 -Haydnstraße
- 11 -HBF Süd/Arcaden
- 18 -Hauptbahnhof (Steig C0)
- 13 -Hauptbahnhof (Steig B5)

Am 24.12. und 31.12. Verkehr wie an Samstagen falls diese Tage nicht auf einen Sonntag fallen. Einschränkungen hierzu entnehmen Sie bitte der Tagespresse oder unter [www.rvv.de](http://www.rvv.de) Gültig ab 01.04.2025

**A** = fährt A      **s** = nur an Schultagen      **sf** = nur an schulfreien Tagen















 Montag - Freitag

05																				
06																				
07	16 <sup>s</sup>																			
08																				
09																				
10																				
11																				
12																				
13	04 <sup>s</sup>																			
14																				
15																				
16																				
17																				
18																				
19																				
20																				

- Fahrwege mit Fahrzeit in Minuten
- Thalmassing Stadtberg
  - ▶ ● Regensburg Brahmsstraße
  - 1 - Alfons-Auer-Straße
  - 2 - Herm.-Geib-Straße
  - 5 - Stobäusplatz
  - 10 - Hauptbahnhof

Am 24.12. und 31.12. Verkehr wie an Samstagen falls diese Tage nicht auf einen Sonntag fallen. Einschränkungen hierzu entnehmen Sie bitte der Tagespresse oder unter [www.rvv.de](http://www.rvv.de) Gültig ab 01.04.2025

**s** = nur an Schultagen

 Montag - Freitag

05																				
06																				
07	17 <sup>s</sup>																			
08																				
09																				
10																				
11																				
12																				
13	05 <sup>s</sup>																			
14																				
15																				
16																				
17																				
18																				
19																				
20																				

- Fahrwege mit Fahrzeit in Minuten
- Thalmassing Stadtberg
  - ▶ ● Regensburg Alfons-Auer-Straße
  - 1 -Herm.-Geib-Straße
  - 4 -Stobäusplatz
  - 9 -Hauptbahnhof

Am 24.12. und 31.12. Verkehr wie an Samstagen falls diese Tage nicht auf einen Sonntag fallen. Einschränkungen hierzu entnehmen Sie Gültig ab 01.04.2025 bitte der Tagespresse oder unter [www.rvv.de](http://www.rvv.de)

**s** = nur an Schultagen



Montag - Freitag

05																				
06																				
07	18 <sup>s</sup>																			
08																				
09																				
10																				
11																				
12																				
13	06 <sup>s</sup>																			
14																				
15																				
16																				
17																				
18																				
19																				
20																				

Fahrwege mit Fahrzeit in Minuten

- Thalmassing Stadtberg
- ▶ ● Rgbg Herm.-Geib-Str.
- 3-Stobäusplatz
- 8-Hauptbahnhof

Am 24.12. und 31.12. Verkehr wie an Samstagen falls diese Tage nicht auf einen Sonntag fallen. Einschränkungen hierzu entnehmen Sie bitte der Tagespresse oder unter [www.rvv.de](http://www.rvv.de) Gültig ab 01.04.2025


**s** = nur an Schultagen



**Montag - Freitag**

05																				
06																				
07	21 <sup>s</sup>																			
08																				
09																				
10																				
11																				
12																				
13	07 <sup>s</sup>																			
14																				
15																				
16																				
17																				
18																				
19																				

Fahrwege mit Fahrzeit in Minuten



Am 24.12. und 31.12. Verkehr wie an Samstagen falls diese Tage nicht auf einen Sonntag fallen. Einschränkungen hierzu entnehmen Sie Gültig ab 01.04.2025 bitte der Tagespresse oder unter [www.rvv.de](http://www.rvv.de)

**s** = nur an Schultagen









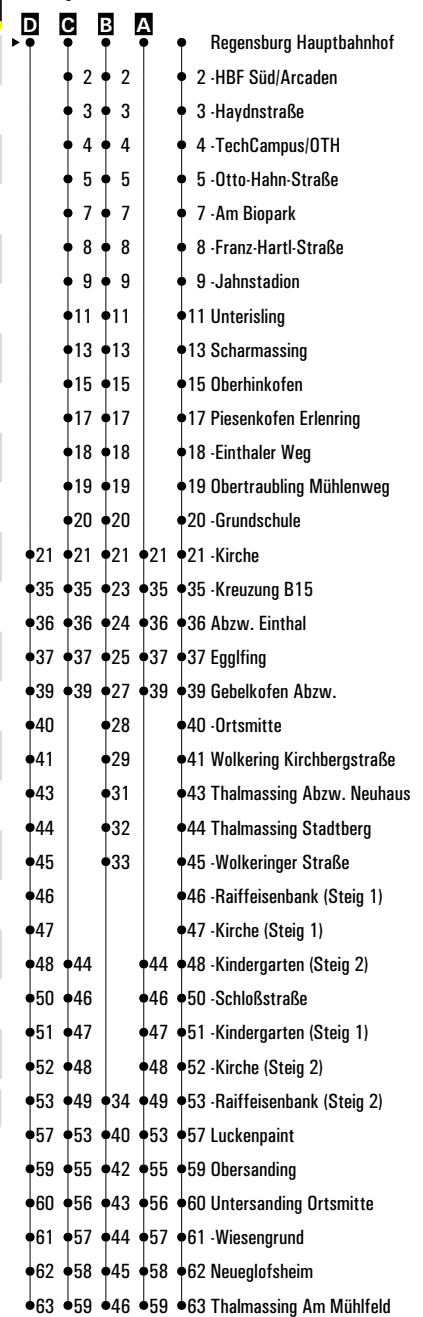






	Montag - Freitag					Samstag				
05										
06						33 <sup>A</sup> <sub>U31</sub>				
07	15 <sup>B</sup>					33 <sup>A</sup> <sub>U31</sub>				
08	15 <sup>B</sup>					33 <sup>C</sup> <sub>U33</sub>				
09										
10	03 <sup>A</sup> <sub>U31</sub>					33 <sup>C</sup> <sub>U33</sub>				
11										
12	15					33 <sup>U33</sup>				
13	03 <sup>D</sup> <sub>U31</sub>	30 <sup>C</sup> <sub>E</sub>				33 <sup>U33</sup>				
14	03 <sup>A</sup> <sub>U31</sub>	45 <sup>E</sup>				33 <sup>U33</sup>				
15	45									
16	45 <sup>C</sup>					15 <sup>U21</sup>				
17	45									
18	15 <sup>U21</sup>					15 <sup>U21</sup>				
19	15 <sup>U21</sup>									
20	15 <sup>E</sup> <sub>U21</sub>					15 <sup>E</sup> <sub>U21</sub>				
21										
22										
23										
00										
01										

Fahrwege mit Fahrzeit in Minuten



Am 24.12. und 31.12. Verkehr wie an Samstagen falls diese Tage nicht auf einen Sonntag fallen. Einschränkungen Gültig ab 01.04.2025 hierzu entnehmen Sie bitte der Tagespresse oder unter [www.rvv.de](http://www.rvv.de)

- A - D** = Fahrwege
- U21** = Linie 21 (Zustieg am Haltepunkt B6) - An der Haltestelle Obertraubling Kirche Umstieg auf die Linie 20 nach Thalmassing/Luckenpaint
- U31** = Linie 31 (Zustieg am Haltepunkt B4, fährt über Rgbg Landshuter Str.) - An der Haltestelle Obertraubling Kirche Umstieg auf die Linie 20 nach Thalmassing/Luckenpaint
- U38** = Linie 38 (Zustieg am Haltepunkt B4) - An der Haltestelle Obertraubling Kirche Umstieg auf die Linie 20 nach Thalmassing/Luckenpaint
- E** = bis Neuglofsheim

	Montag - Freitag					Samstag				
06										
07	17 <sup>A</sup>									
08	17 <sup>A</sup>					35 <sup>B</sup> U38				
09										
10						35 <sup>B</sup> U38				
11										
12	17					35 <sup>U38</sup>				
13	32 <sup>B</sup> C					35 <sup>U38</sup>				
14	47 <sup>C</sup>					35 <sup>U38</sup>				
15	47									
16	47 <sup>B</sup>					17 <sup>U21</sup>				
17	47									
18	17 <sup>U21</sup>					17 <sup>U21</sup>				
19	17 <sup>U21</sup>									
20	17 <sup>C</sup> U21					17 <sup>C</sup> U21				
21										

- Regensburg Hauptbahnhof
- Regensburg HBF Süd/Arcaden
- 1 ● 1 ● 1 -Haydnstraße
- 2 ● 2 ● 2 -TechCampus/OTH
- 3 ● 3 ● 3 -Otto-Hahn-Straße
- 5 ● 5 ● 5 -Am Biopark
- 6 ● 6 ● 6 -Franz-Hartl-Straße
- 7 ● 7 ● 7 -Jahnstadion
- 9 ● 9 ● 9 Unterisling
- 11 ● 11 ● 11 Scharmassing
- 13 ● 13 ● 13 Oberhinkofen
- 15 ● 15 ● 15 Piesenkofen Erlenring
- 16 ● 16 ● 16 -Einthaler Weg
- 17 ● 17 ● 17 Obertraubling Mühlenweg
- 18 ● 18 ● 18 -Grundschule
- 19 ● 19 ● 19 -Kirche
- 33 ● 21 ● 33 -Kreuzung B15
- 34 ● 22 ● 34 Abzw. Einthal
- 35 ● 23 ● 35 Egglfing
- 37 ● 25 ● 37 Gebelkofen Abzw.
- 26 ● 38 -Ortsmitte
- 27 ● 39 Wolkering Kirchbergstraße
- 29 ● 41 Thalmassing Abzw. Neuhaus
- 30 ● 42 Thalmassing Stadtberg
- 31 ● 43 -Wolkeringer Straße
- 44 -Raiffeisenbank (Steig 1)
- 45 -Kirche (Steig 1)
- 42 ● 46 -Kindergarten (Steig 2)
- 44 ● 48 -Schloßstraße
- 45 ● 49 -Kindergarten (Steig 1)
- 46 ● 50 -Kirche (Steig 2)
- 47 ● 32 ● 51 -Raiffeisenbank (Steig 2)
- 51 ● 38 ● 55 Luckenpaint
- 53 ● 40 ● 57 Obersanding
- 54 ● 41 ● 58 Untersanding Ortsmitte
- 55 ● 42 ● 59 -Wiesengrund
- 56 ● 43 ● 60 Neueglofsheim
- 57 ● 44 ● 61 Thalmassing Am Mühlfeld

Am 24.12. und 31.12. Verkehr wie an Samstagen falls diese Tage nicht auf einen Sonntag fallen. Einschränkungen hierzu entnehmen Sie bitte der Tagespresse oder unter [www.rvv.de](http://www.rvv.de) Gültig ab 01.04.2025

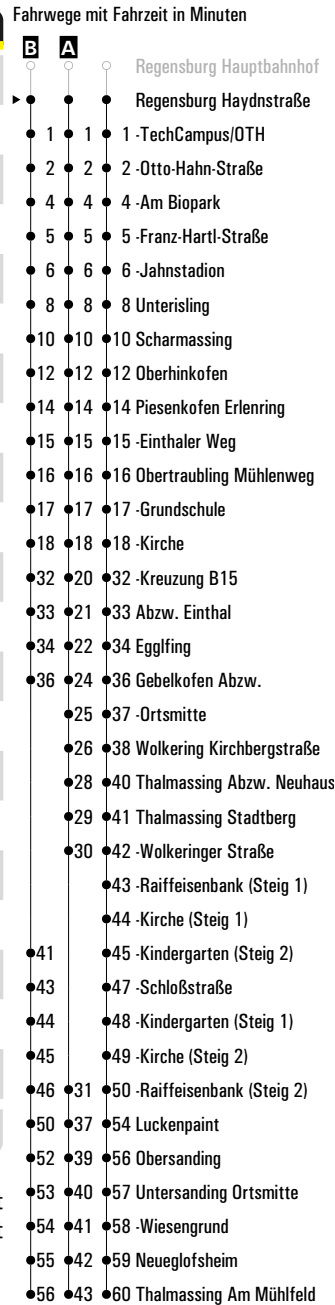
**A - B** = Fahrwege

**U21** = Linie 21 - An der Haltestelle Obertraubling Kirche Umstieg auf die Linie 20 nach Thalmassing/Luckenpaint

**U38** = Linie 38 - An der Haltestelle Obertraubling Kirche Umstieg auf die Linie 20 nach Thalmassing/Luckenpaint

**C** = bis Neueglofsheim

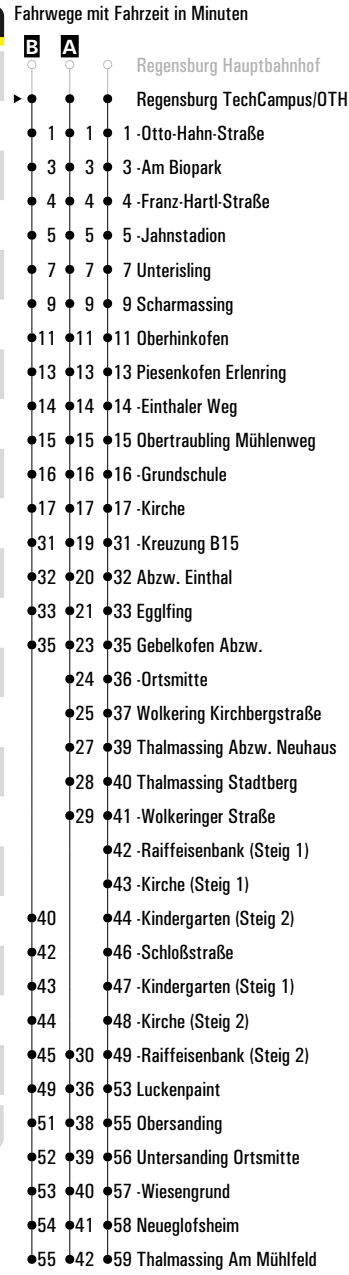
	Montag - Freitag						Samstag					
05												
06												
07	18 <sup>A</sup>											
08	18 <sup>A</sup>						36 <sup>B</sup> U38					
09												
10							36 <sup>B</sup> U38					
11												
12	18						36 <sup>U38</sup>					
13	33 <sup>B</sup> C						36 <sup>U38</sup>					
14	48 <sup>C</sup>						36 <sup>U38</sup>					
15	48											
16	48 <sup>B</sup>						18 <sup>U21</sup>					
17	48											
18	18 <sup>U21</sup>						18 <sup>U21</sup>					
19	18 <sup>U21</sup>											
20	18 <sup>C</sup> U21						18 <sup>C</sup> U21					
21												
22												
23												
00												
01												



Am 24.12. und 31.12. Verkehr wie an Samstagen falls diese Tage nicht auf einen Sonntag fallen. Einschränkungen hierzu entnehmen Sie bitte der Tagespresse oder unter [www.rvv.de](http://www.rvv.de) Gültig ab 01.04.2025

**A - B** = Fahrwege  
**U21** = Linie 21 - An der Haltestelle Obertraubling Kirche Umstieg auf die Linie 20 nach Thalmassing/Luckenpaint  
**U38** = Linie 38 - An der Haltestelle Obertraubling Kirche Umstieg auf die Linie 20 nach Thalmassing/Luckenpaint  
**C** = bis Neuglofsheim

	Montag - Freitag					Samstag				
05										
06										
07	19 <sup>A</sup>									
08	19 <sup>A</sup>					37 <sup>B</sup> U38				
09										
10						37 <sup>B</sup> U38				
11										
12	19					37 <sup>U38</sup>				
13	34 <sup>B</sup> C					37 <sup>U38</sup>				
14	49 <sup>C</sup>					37 <sup>U38</sup>				
15	49									
16	49 <sup>B</sup>					19 <sup>U21</sup>				
17	49									
18	19 <sup>U21</sup>					19 <sup>U21</sup>				
19	19 <sup>U21</sup>									
20	19 <sup>C</sup> U21					19 <sup>C</sup> U21				
21										
22										
23										
00										
01										

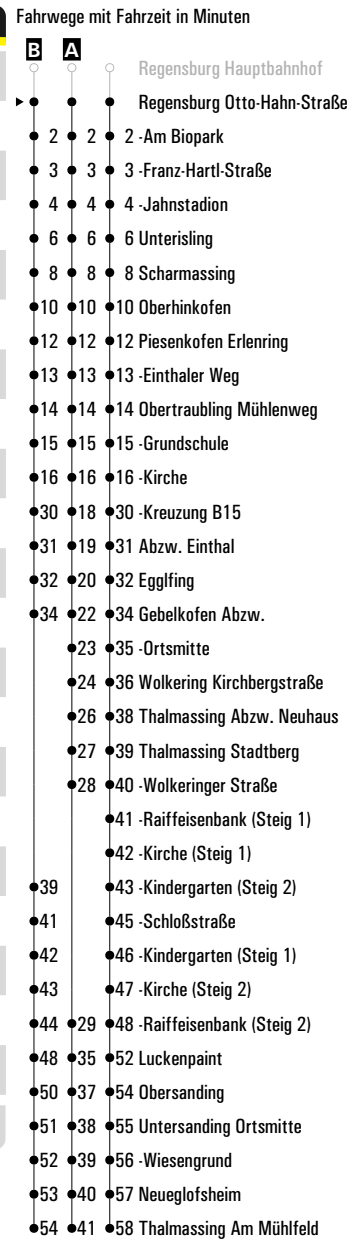


Am 24.12. und 31.12. Verkehr wie an Samstagen falls diese Tage nicht auf einen Sonntag fallen. Einschränkungen hierzu entnehmen Sie bitte der Tagespresse oder unter [www.rvv.de](http://www.rvv.de) Gültig ab 01.04.2025

- A - B** = Fahrwege
- U21** = Linie 21 - An der Haltestelle Obertraubling Kirche Umstieg auf die Linie 20 nach Thalmassing/Luckenpaint
- U38** = Linie 38 - An der Haltestelle Obertraubling Kirche Umstieg auf die Linie 20 nach Thalmassing/Luckenpaint
- C** = bis Neuglofsheim



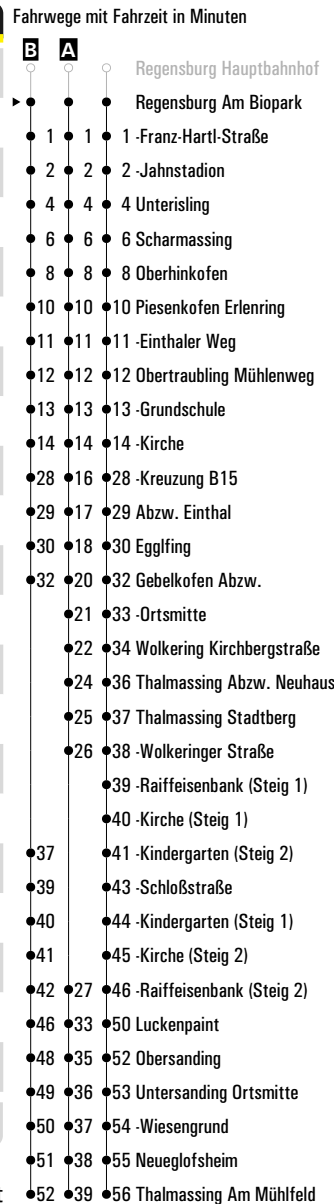
	Montag - Freitag	Samstag
05		
06		
07	20 <sup>A</sup>	
08	20 <sup>A</sup>	38 <sup>B</sup> U38
09		
10		38 <sup>B</sup> U38
11		
12	20	38 <sup>U38</sup>
13	35 <sup>B</sup> C	38 <sup>U38</sup>
14	50 <sup>C</sup>	38 <sup>U38</sup>
15	50	
16	50 <sup>B</sup>	20 <sup>U21</sup>
17	50	
18	20 <sup>U21</sup>	20 <sup>U21</sup>
19	20 <sup>U21</sup>	
20	20 <sup>C</sup> U21	20 <sup>C</sup> U21
21		
22		
23		
00		
01		



Am 24.12. und 31.12. Verkehr wie an Samstagen falls diese Tage nicht auf einen Sonntag fallen. Einschränkungen hierzu entnehmen Sie bitte der Tagespresse oder unter [www.rvv.de](http://www.rvv.de) Gültig ab 01.04.2025

**A - B** = Fahrwege  
**U21** = Linie 21 - An der Haltestelle Obertraubling Kirche Umstieg auf die Linie 20 nach Thalmassing/Luckenpaint  
**U38** = Linie 38 - An der Haltestelle Obertraubling Kirche Umstieg auf die Linie 20 nach Thalmassing/Luckenpaint  
**C** = bis Neuglofsheim

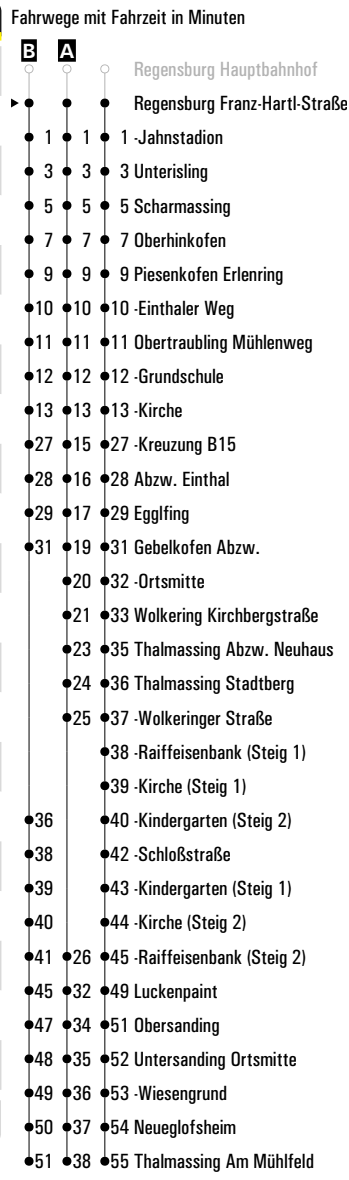
	Montag - Freitag					Samstag				
05										
06										
07	22 <sup>A</sup>									
08	22 <sup>A</sup>					40 <sup>B</sup> U38				
09										
10						40 <sup>B</sup> U38				
11										
12	22					40 <sup>U38</sup>				
13	37 <sup>B</sup> C					40 <sup>U38</sup>				
14	52 <sup>C</sup>					40 <sup>U38</sup>				
15	52									
16	52 <sup>B</sup>					22 <sup>U21</sup>				
17	52									
18	22 <sup>U21</sup>					22 <sup>U21</sup>				
19	22 <sup>U21</sup>									
20	22 <sup>C</sup> U21					22 <sup>C</sup> U21				
21										
22										
23										
00										
01										



Am 24.12. und 31.12. Verkehr wie an Samstagen falls diese Tage nicht auf einen Sonntag fallen. Einschränkungen hierzu entnehmen Sie bitte der Tagespresse oder unter [www.rvv.de](http://www.rvv.de) Gültig ab 01.04.2025

- A - B** = Fahrwege
- U21** = Linie 21 - An der Haltestelle Obertraubling Kirche Umstieg auf die Linie 20 nach Thalmassing/Luckenpaint
- U38** = Linie 38 - An der Haltestelle Obertraubling Kirche Umstieg auf die Linie 20 nach Thalmassing/Luckenpaint
- C** = bis Neueglofsheim

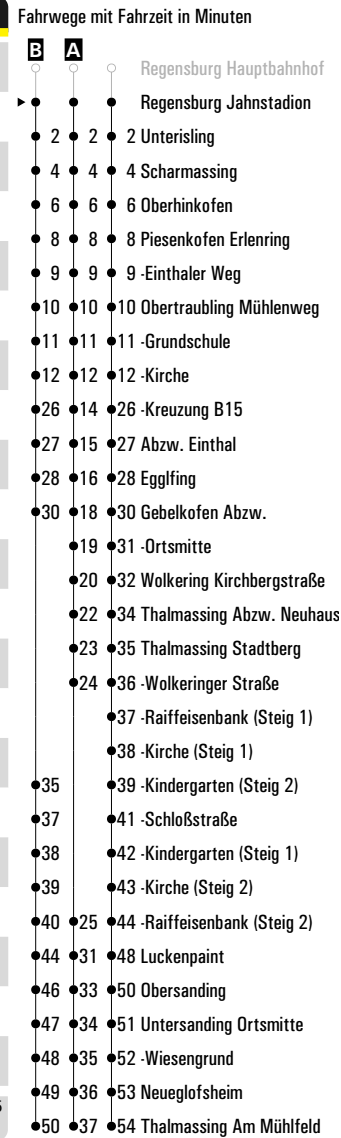
	Montag - Freitag					Samstag				
05										
06										
07	23 <sup>A</sup>									
08	23 <sup>A</sup>					41 <sup>B</sup> U38				
09										
10						41 <sup>B</sup> U38				
11										
12	23					41 <sup>U38</sup>				
13	38 <sup>B</sup> C					41 <sup>U38</sup>				
14	53 <sup>C</sup>					41 <sup>U38</sup>				
15	53									
16	53 <sup>B</sup>					23 <sup>U21</sup>				
17	53									
18	23 <sup>U21</sup>					23 <sup>U21</sup>				
19	23 <sup>U21</sup>									
20	23 <sup>C</sup> U21					23 <sup>C</sup> U21				
21										
22										
23										
00										
01										



Am 24.12. und 31.12. Verkehr wie an Samstagen falls diese Tage nicht auf einen Sonntag fallen. Einschränkungen hierzu entnehmen Sie bitte der Tagespresse oder unter [www.rvv.de](http://www.rvv.de) Gültig ab 01.04.2025

- A - B** = Fahrwege
- U21** = Linie 21 - An der Haltestelle Obertraubling Kirche Umstieg auf die Linie 20 nach Thalmassing/Luckenpaint
- U38** = Linie 38 - An der Haltestelle Obertraubling Kirche Umstieg auf die Linie 20 nach Thalmassing/Luckenpaint
- C** = bis Neuglofsheim

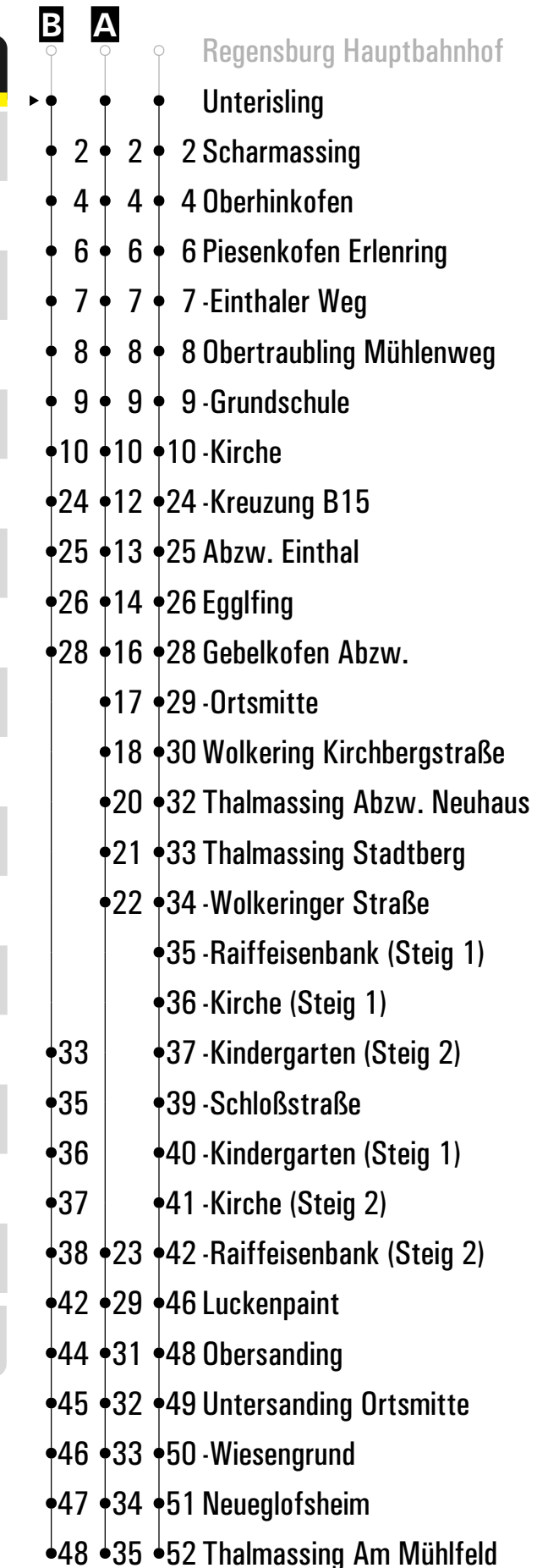
	Montag - Freitag						Samstag					
05												
06												
07	24 <sup>A</sup>											
08	24 <sup>A</sup>						42 <sup>B</sup> U38					
09												
10							42 <sup>B</sup> U38					
11												
12	24						42 <sup>U38</sup>					
13	39 <sup>B</sup> C						42 <sup>U38</sup>					
14	54 <sup>C</sup>						42 <sup>U38</sup>					
15	54											
16	54 <sup>B</sup>						24 <sup>U21</sup>					
17	54											
18	24 <sup>U21</sup>						24 <sup>U21</sup>					
19	24 <sup>U21</sup>											
20	24 <sup>C</sup> U21						24 <sup>C</sup> U21					
21												
22												
23												
00												
01												



Am 24.12. und 31.12. Verkehr wie an Samstagen falls diese Tage nicht auf einen Sonntag fallen. Einschränkungen hierzu entnehmen Sie bitte der Tagespresse oder unter [www.rvv.de](http://www.rvv.de) Gültig ab 01.04.2025

**A - B** = Fahrwege  
**U21** = Linie 21 - An der Haltestelle Obertraubling Kirche Umstieg auf die Linie 20 nach Thalmassing/Luckenpaint  
**U38** = Linie 38 - An der Haltestelle Obertraubling Kirche Umstieg auf die Linie 20 nach Thalmassing/Luckenpaint  
**C** = bis Neuglofsheim

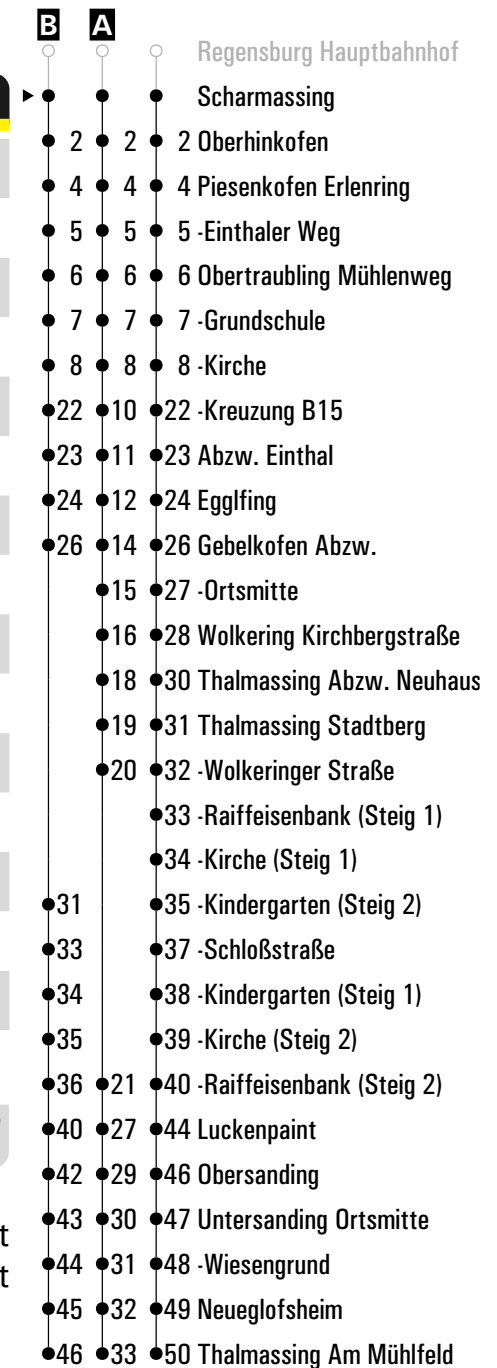
	Montag - Freitag							Samstag						
05														
06														
07	26 <sup>A</sup>													
08	26 <sup>A</sup>							44 <sup>B</sup> U38						
09														
10								44 <sup>B</sup> U38						
11														
12	26							44 <sup>U38</sup>						
13	41 <sup>B</sup> C							44 <sup>U38</sup>						
14	56 <sup>C</sup>							44 <sup>U38</sup>						
15	56													
16	56 <sup>B</sup>							26 <sup>U21</sup>						
17	56													
18	26 <sup>U21</sup>							26 <sup>U21</sup>						
19	26 <sup>U21</sup>													
20	26 <sup>C</sup> U21							26 <sup>C</sup> U21						
21														



Am 24.12. und 31.12. Verkehr wie an Samstagen falls diese Tage nicht auf einen Sonntag fallen. Einschränkungen hierzu entnehmen Sie bitte der Tagespresse oder unter [www.rvv.de](http://www.rvv.de) Gültig ab 01.04.2025

**A - B** = Fahrwege  
**U21** = Linie 21 - An der Haltestelle Obertraubling Kirche Umstieg auf die Linie 20 nach Thalmassing/Luckenpaint  
**U38** = Linie 38 - An der Haltestelle Obertraubling Kirche Umstieg auf die Linie 20 nach Thalmassing/Luckenpaint  
**C** = bis Neuglofsheim

	Montag - Freitag					Samstag				
06										
07	28 <sup>A</sup>									
08	28 <sup>A</sup>					46 <sup>B</sup> U38				
09										
10						46 <sup>B</sup> U38				
11										
12	28					46 <sup>U38</sup>				
13	43 <sup>B</sup> C					46 <sup>U38</sup>				
14	58 <sup>C</sup>					46 <sup>U38</sup>				
15	58									
16	58 <sup>B</sup>					28 <sup>U21</sup>				
17	58									
18	28 <sup>U21</sup>					28 <sup>U21</sup>				
19	28 <sup>U21</sup>									
20	28 <sup>C</sup> U21					28 <sup>C</sup> U21				
21										



Am 24.12. und 31.12. Verkehr wie an Samstagen falls diese Tage nicht auf einen Sonntag fallen. Einschränkungen hierzu entnehmen Sie bitte der Tagespresse oder unter [www.rvv.de](http://www.rvv.de) Gültig ab 01.04.2025

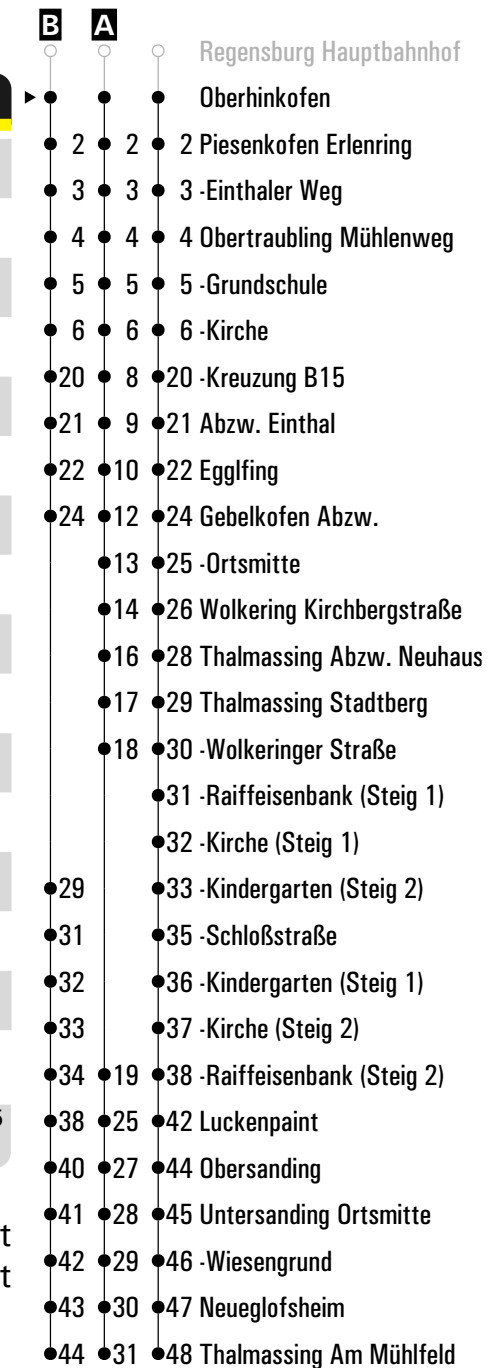
**A - B** = Fahrwege

**U21** = Linie 21 - An der Haltestelle Obertraubling Kirche Umstieg auf die Linie 20 nach Thalmassing/Luckenpaint

**U38** = Linie 38 - An der Haltestelle Obertraubling Kirche Umstieg auf die Linie 20 nach Thalmassing/Luckenpaint

**C** = bis Neueglofsheim

	Montag - Freitag					Samstag				
06										
07	30 <sup>A</sup>									
08	30 <sup>A</sup>					48 <sup>B</sup> U38				
09										
10						48 <sup>B</sup> U38				
11										
12	30					48 <sup>U38</sup>				
13	45 <sup>B</sup> C					48 <sup>U38</sup>				
14						48 <sup>U38</sup>				
15	00 <sup>C</sup>									
16	00					30 <sup>U21</sup>				
17	00 <sup>B</sup>									
18	00	30 <sup>U21</sup>				30 <sup>U21</sup>				
19	30 <sup>U21</sup>									
20	30 <sup>C</sup> U21					30 <sup>C</sup> U21				
21										



Am 24.12. und 31.12. Verkehr wie an Samstagen falls diese Tage nicht auf einen Sonntag fallen. Einschränkungen hierzu entnehmen Sie bitte der Tagespresse oder unter [www.rvv.de](http://www.rvv.de) Gültig ab 01.04.2025

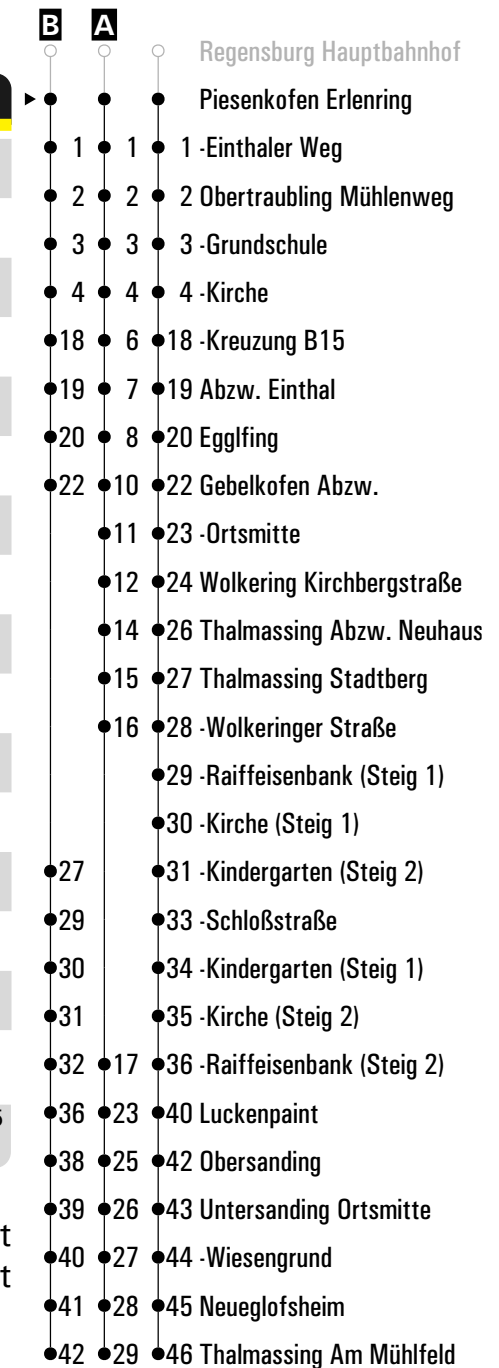
**A - B** = Fahrwege

**U21** = Linie 21 - An der Haltestelle Obertraubling Kirche Umstieg auf die Linie 20 nach Thalmassing/Luckenpaint

**U38** = Linie 38 - An der Haltestelle Obertraubling Kirche Umstieg auf die Linie 20 nach Thalmassing/Luckenpaint

**C** = bis Neueglofsheim

	Montag - Freitag					Samstag				
06										
07	32 <sup>A</sup>									
08	32 <sup>A</sup>					50 <sup>B</sup> U38				
09										
10						50 <sup>B</sup> U38				
11										
12	32					50 <sup>U38</sup>				
13	47 <sup>B</sup> C					50 <sup>U38</sup>				
14						50 <sup>U38</sup>				
15	02 <sup>C</sup>									
16	02					32 <sup>U21</sup>				
17	02 <sup>B</sup>									
18	02	32 <sup>U21</sup>				32 <sup>U21</sup>				
19	32 <sup>U21</sup>									
20	32 <sup>C</sup> U21					32 <sup>C</sup> U21				
21										



Am 24.12. und 31.12. Verkehr wie an Samstagen falls diese Tage nicht auf einen Sonntag fallen. Einschränkungen hierzu entnehmen Sie bitte der Tagespresse oder unter [www.rvv.de](http://www.rvv.de) Gültig ab 01.04.2025

**A - B** = Fahrwege

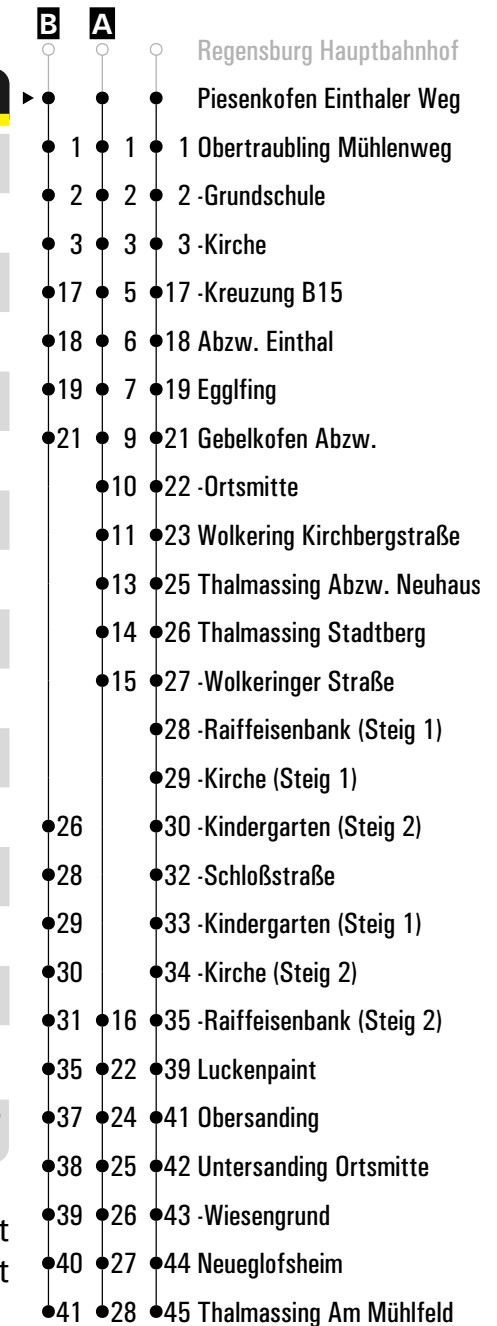
**U21** = Linie 21 - An der Haltestelle Obertraubling Kirche Umstieg auf die Linie 20 nach Thalmassing/Luckenpaint

**U38** = Linie 38 - An der Haltestelle Obertraubling Kirche Umstieg auf die Linie 20 nach Thalmassing/Luckenpaint

**C** = bis Neueglofsheim



	Montag - Freitag					Samstag				
06										
07	33 <sup>A</sup>									
08	33 <sup>A</sup>					51 <sup>B</sup> U38				
09										
10						51 <sup>B</sup> U38				
11										
12	33					51 <sup>U38</sup>				
13	48 <sup>B</sup> C					51 <sup>U38</sup>				
14						51 <sup>U38</sup>				
15	03 <sup>C</sup>									
16	03					33 <sup>U21</sup>				
17	03 <sup>B</sup>									
18	03	33 <sup>U21</sup>				33 <sup>U21</sup>				
19	33 <sup>U21</sup>									
20	33 <sup>C</sup> U21					33 <sup>C</sup> U21				
21										



Am 24.12. und 31.12. Verkehr wie an Samstagen falls diese Tage nicht auf einen Sonntag fallen. Einschränkungen hierzu entnehmen Sie bitte der Tagespresse oder unter [www.rvv.de](http://www.rvv.de) Gültig ab 01.04.2025

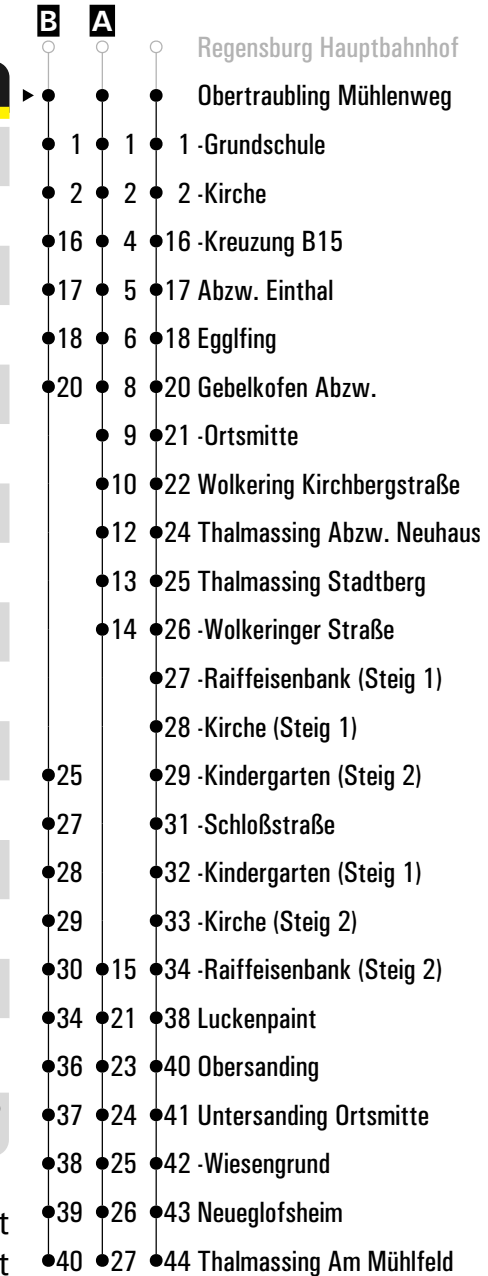
**A - B** = Fahrwege

**U21** = Linie 21 - An der Haltestelle Obertraubling Kirche Umstieg auf die Linie 20 nach Thalmassing/Luckenpaint

**U38** = Linie 38 - An der Haltestelle Obertraubling Kirche Umstieg auf die Linie 20 nach Thalmassing/Luckenpaint

**C** = bis Neuglofsheim

	Montag - Freitag					Samstag				
06										
07	34 <sup>A</sup>									
08	34 <sup>A</sup>					52 <sup>B</sup> U38				
09										
10						52 <sup>B</sup> U38				
11										
12	35					52 <sup>U38</sup>				
13	49 <sup>B</sup> C					52 <sup>U38</sup>				
14						52 <sup>U38</sup>				
15	04 <sup>C</sup>									
16	04					34 <sup>U21</sup>				
17	04 <sup>B</sup>									
18	04	34 <sup>U21</sup>				34 <sup>U21</sup>				
19	34 <sup>U21</sup>									
20	34 <sup>C</sup> U21					34 <sup>C</sup> U21				
21										



Am 24.12. und 31.12. Verkehr wie an Samstagen falls diese Tage nicht auf einen Sonntag fallen. Einschränkungen hierzu entnehmen Sie bitte der Tagespresse oder unter [www.rvv.de](http://www.rvv.de) Gültig ab 01.04.2025

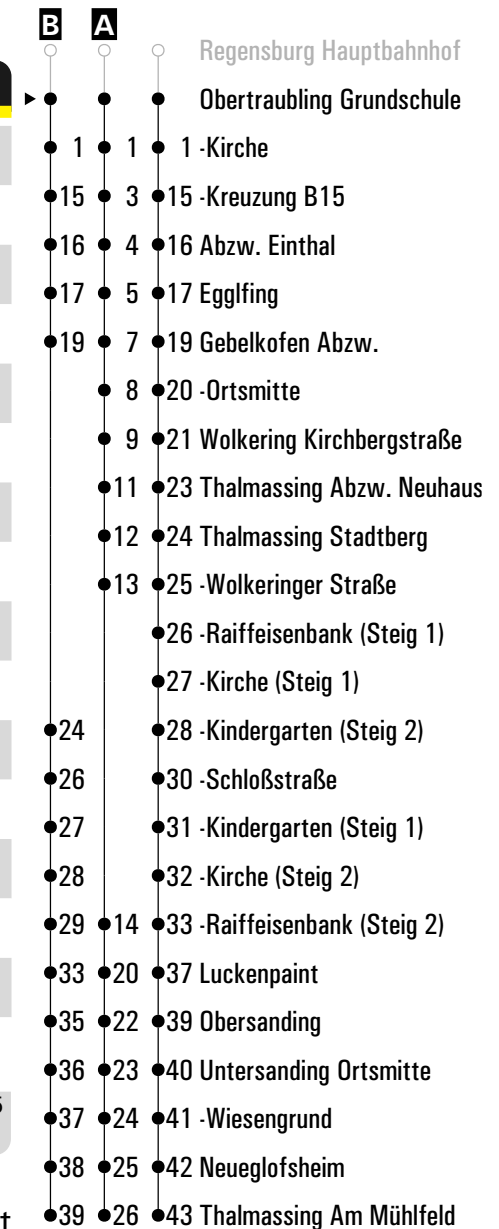
**A - B** = Fahrwege

**U21** = Linie 21 - An der Haltestelle Obertraubling Kirche Umstieg auf die Linie 20 nach Thalmassing/Luckenpaint

**U38** = Linie 38 - An der Haltestelle Obertraubling Kirche Umstieg auf die Linie 20 nach Thalmassing/Luckenpaint

**C** = bis Neuglofsheim

	Montag - Freitag					Samstag				
06										
07	35 <sup>A</sup>									
08	35 <sup>A</sup>					53 <sup>B</sup> U38				
09										
10						53 <sup>B</sup> U38				
11										
12	35					53 <sup>U38</sup>				
13	50 <sup>B</sup> C					53 <sup>U38</sup>				
14						53 <sup>U38</sup>				
15	05 <sup>C</sup>									
16	05					35 <sup>U21</sup>				
17	05 <sup>B</sup>									
18	05	35 <sup>U21</sup>				35 <sup>U21</sup>				
19	35 <sup>U21</sup>									
20	35 <sup>C</sup> U21					35 <sup>C</sup> U21				
21										



Am 24.12. und 31.12. Verkehr wie an Samstagen falls diese Tage nicht auf einen Sonntag fallen. Einschränkungen hierzu entnehmen Sie bitte der Tagespresse oder unter [www.rvv.de](http://www.rvv.de) Gültig ab 01.04.2025

**A - B** = Fahrwege

**U21** = Linie 21 - An der Haltestelle Obertraubling Kirche Umstieg auf die Linie 20 nach Thalmassing/Luckenpaint

**U38** = Linie 38 - An der Haltestelle Obertraubling Kirche Umstieg auf die Linie 20 nach Thalmassing/Luckenpaint

**C** = bis Neuglofsheim

	Montag - Freitag							Samstag						
05														
06														
07	37 <sup>B</sup>							07 <sup>A</sup>						
08	37 <sup>B</sup>							07 <sup>A</sup>						
09								07 <sup>A</sup>						
10	37 <sup>A</sup>													
11								07 <sup>A</sup>						
12	37													
13	37	52 <sup>A/C</sup>						07						
14	37 <sup>A</sup>							07						
15	07 <sup>C</sup>							07						
16	07							37						
17	07 <sup>A</sup>													
18	07	37						37						
19	37													
20	37 <sup>C</sup>							37 <sup>C</sup>						
21														
22														



Am 24.12. und 31.12. Verkehr wie an Samstagen falls diese Tage nicht auf einen Sonntag fallen. Einschränkungen hierzu entnehmen Sie bitte der Tagespresse oder unter [www.rvv.de](http://www.rvv.de) Gültig ab 01.04.2025

**A - B** = Fahrwege      **C** = bis Neuglofsheim

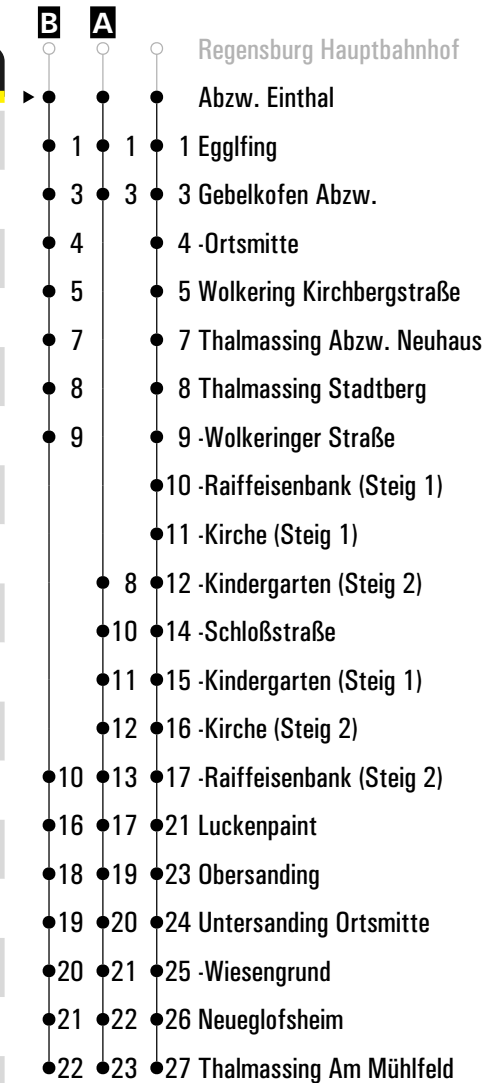
	Montag - Freitag							Samstag						
05														
06														
07	38 <sup>B</sup>							08 <sup>A</sup>						
08	38 <sup>B</sup>							08 <sup>A</sup>						
09								08 <sup>A</sup>						
10	38 <sup>A</sup>													
11								08 <sup>A</sup>						
12	38													
13	38	53 <sup>A/C</sup>						08						
14	38 <sup>A</sup>							08						
15	08 <sup>C</sup>							08						
16	08							38						
17	08 <sup>A</sup>													
18	08	38						38						
19	38													
20	38 <sup>C</sup>							38 <sup>C</sup>						
21														
22														



Am 24.12. und 31.12. Verkehr wie an Samstagen falls diese Tage nicht auf einen Sonntag fallen. Einschränkungen hierzu entnehmen Sie bitte der Tagespresse oder unter [www.rvv.de](http://www.rvv.de) Gültig ab 01.04.2025

**A - B** = Fahrwege      **C** = bis Neuglofsheim

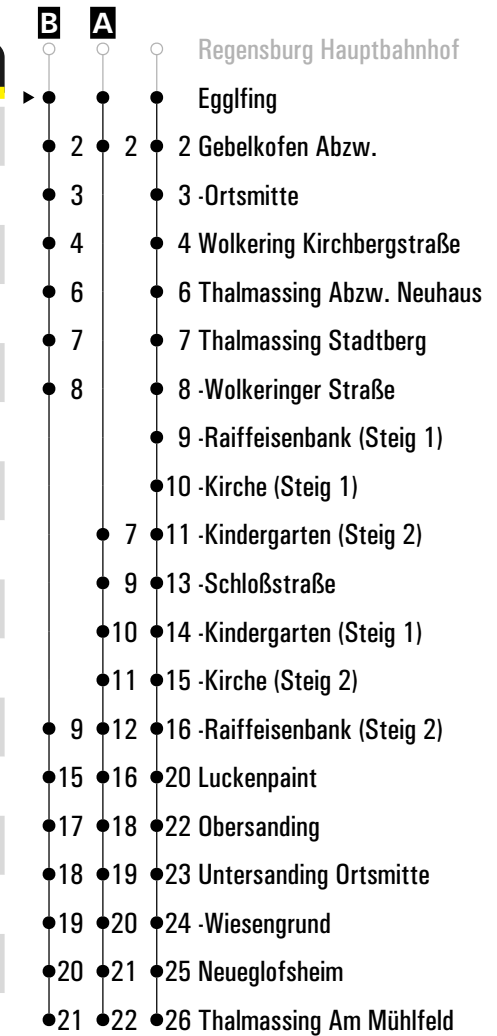
	Montag - Freitag							Samstag						
05														
06														
07	39 <sup>B</sup>							09 <sup>A</sup>						
08	39 <sup>B</sup>							09 <sup>A</sup>						
09								09 <sup>A</sup>						
10	39 <sup>A</sup>													
11								09 <sup>A</sup>						
12	39													
13	39	54 <sup>A/C</sup>						09						
14	39 <sup>A</sup>							09						
15	09 <sup>C</sup>							09						
16	09							39						
17	09 <sup>A</sup>													
18	09	39						39						
19	39													
20	39 <sup>C</sup>							39 <sup>C</sup>						
21														
22														



Am 24.12. und 31.12. Verkehr wie an Samstagen falls diese Tage nicht auf einen Sonntag fallen. Einschränkungen hierzu entnehmen Sie bitte der Tagespresse oder unter [www.rvv.de](http://www.rvv.de) Gültig ab 01.04.2025

**A - B** = Fahrwege      **C** = bis Neuglofsheim

	Montag - Freitag							Samstag						
05														
06														
07	40 <sup>B</sup>							10 <sup>A</sup>						
08	40 <sup>B</sup>							10 <sup>A</sup>						
09								10 <sup>A</sup>						
10	40 <sup>A</sup>													
11								10 <sup>A</sup>						
12	40													
13	40	55 <sup>A/C</sup>						10						
14	40 <sup>A</sup>							10						
15	10 <sup>C</sup>							10						
16	10							40						
17	10 <sup>A</sup>													
18	10	40						40						
19	40													
20	40 <sup>C</sup>							40 <sup>C</sup>						
21														
22														

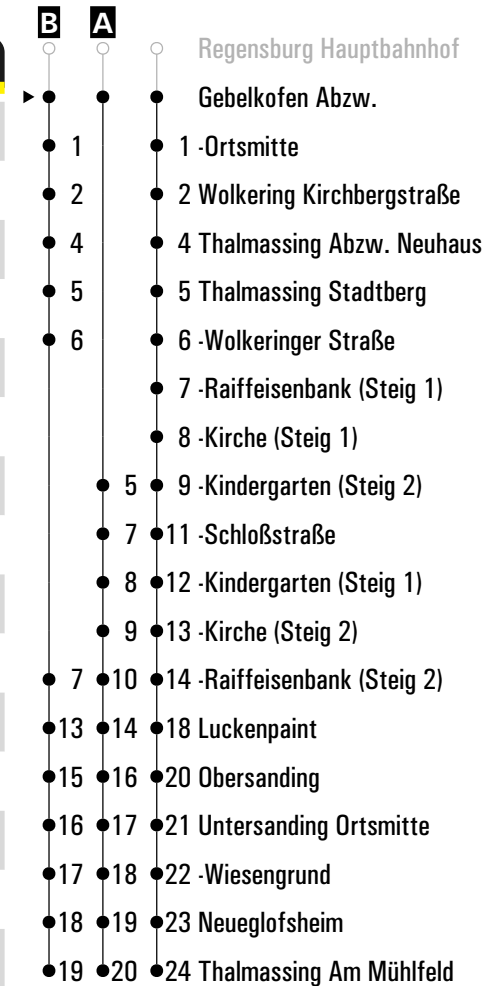


Am 24.12. und 31.12. Verkehr wie an Samstagen falls diese Tage nicht auf einen Sonntag fallen. Einschränkungen hierzu entnehmen Sie bitte der Tagespresse oder unter [www.rvv.de](http://www.rvv.de) Gültig ab 01.04.2025

**A - B** = Fahrwege      **C** = bis Neueglofsheim

Fahrwege mit Fahrzeit in Minuten

	Montag - Freitag							Samstag						
05														
06														
07	42 <sup>B</sup>							12 <sup>A</sup>						
08	42 <sup>B</sup>							12 <sup>A</sup>						
09								12 <sup>A</sup>						
10	42 <sup>A</sup>													
11								12 <sup>A</sup>						
12	42													
13	42	57 <sup>A/C</sup>						12						
14	42 <sup>A</sup>							12						
15	12 <sup>C</sup>							12						
16	12							42						
17	12 <sup>A</sup>													
18	12	42						42						
19	42													
20	42 <sup>C</sup>							42 <sup>C</sup>						
21														
22														

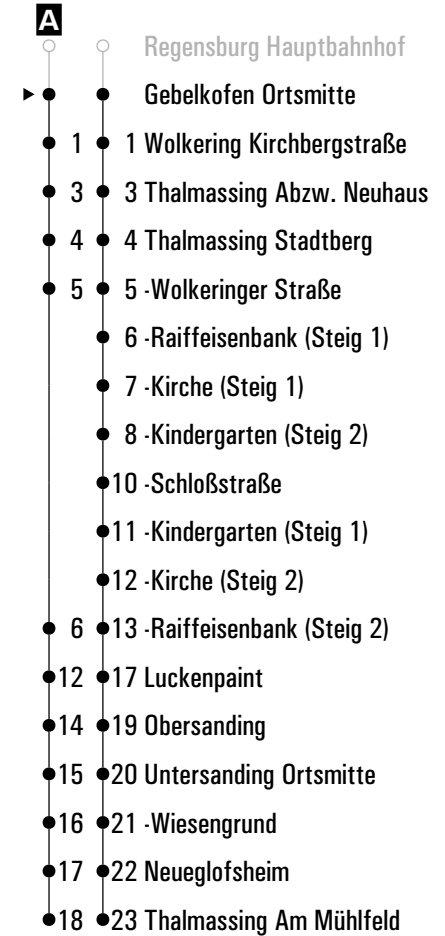


Am 24.12. und 31.12. Verkehr wie an Samstagen falls diese Tage nicht auf einen Sonntag fallen. Einschränkungen hierzu entnehmen Sie bitte der Tagespresse oder unter [www.rvv.de](http://www.rvv.de) Gültig ab 01.04.2025

**A - B** = Fahrwege      **C** = bis Neuglofsheim



	Montag - Freitag							Samstag						
05														
06														
07	43 <sup>A</sup>													
08	43 <sup>A</sup>													
09														
10														
11														
12	43													
13	43							13						
14								13						
15	13 <sup>B</sup>							13						
16	13							43						
17														
18	13	43						43						
19	43													
20	43 <sup>B</sup>							43 <sup>B</sup>						
21														
22														



Am 24.12. und 31.12. Verkehr wie an Samstagen falls diese Tage nicht auf einen Sonntag fallen. Einschränkungen hierzu entnehmen Sie bitte der Tagespresse oder unter [www.rvv.de](http://www.rvv.de) Gültig ab 01.04.2025

**A** = fährt A      **B** = bis Neuglofsheim

	Montag - Freitag							Samstag						
05														
06														
07	44 <sup>A</sup>													
08	44 <sup>A</sup>													
09														
10														
11														
12	44													
13	44							14						
14								14						
15	14 <sup>B</sup>							14						
16	14							44						
17														
18	14	44						44						
19	44													
20	44 <sup>B</sup>							44 <sup>B</sup>						
21														
22														

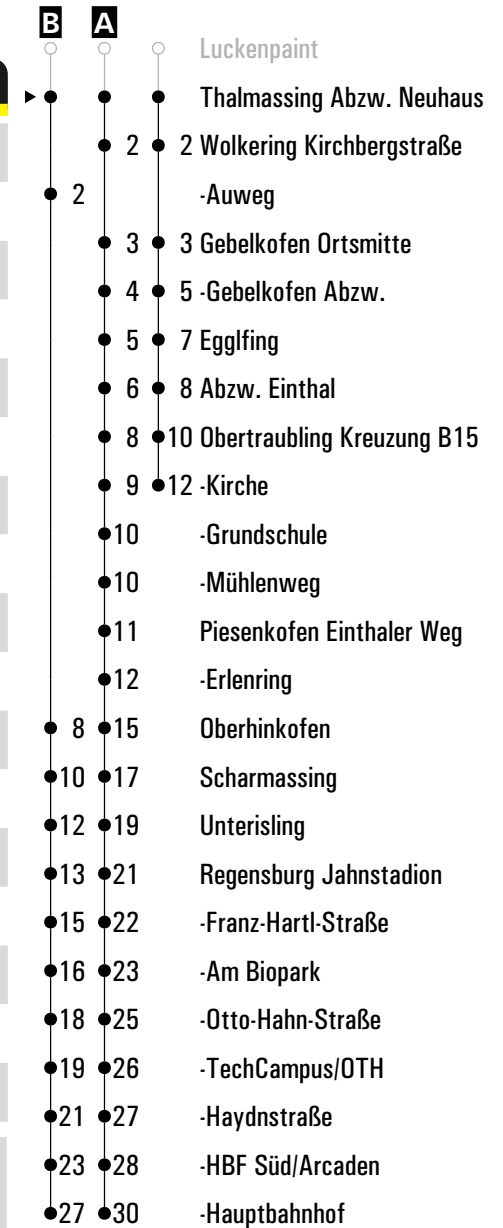


Am 24.12. und 31.12. Verkehr wie an Samstagen falls diese Tage nicht auf einen Sonntag fallen. Einschränkungen hierzu entnehmen Sie bitte der Tagespresse oder unter [www.rvv.de](http://www.rvv.de)

Gültig ab 01.04.2025

**A** = fährt A      **B** = bis Neuglofsheim

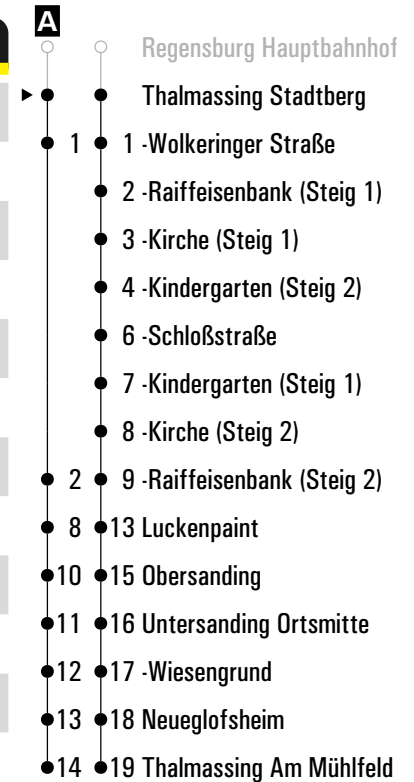
Montag - Freitag							Samstag						
05	15												
06	26 <sup>A</sup>	54 <sup>B</sup> <sub>S</sub>					38						
07							38						
08	07 <sup>A</sup>						38						
09	07 <sup>A</sup>						38						
10													
11	07						38						
12													
13													
14													
15	07												
16	07 <sup>A</sup>												
17	37												
18													
19													
20													
21													



Am 24.12. und 31.12. Verkehr wie an Samstagen falls diese Tage nicht auf einen Sonntag fallen. Einschränkungen hierzu entnehmen Sie bitte der Tagespresse oder unter [www.rvv.de](http://www.rvv.de) Gültig ab 01.04.2025  
 In Obertraubling Umsteigemöglichkeit in Richtung Regensburg Hbf (L 21 u. 38 über Rgbg Universität, L 23 u. 31 über Rgbg Landshuter Str.) und Neutraubling (L 31 und 38). Weitere Informationen hierzu unter [www.rvv.de](http://www.rvv.de)

**A - B** = Fahrwege      **s** = nur an Schultagen

	Montag - Freitag							Samstag						
05														
06														
07	47 <sup>A</sup>													
08	47 <sup>A</sup>													
09														
10														
11														
12	47													
13	47							17						
14								17						
15	17 <sup>B</sup>							17						
16	17							47						
17														
18	17	47						47						
19	47													
20	47 <sup>B</sup>							47 <sup>B</sup>						
21														
22														



Am 24.12. und 31.12. Verkehr wie an Samstagen falls diese Tage nicht auf einen Sonntag fallen. Einschränkungen hierzu entnehmen Sie bitte der Tagespresse oder unter [www.rvv.de](http://www.rvv.de) Gültig ab 01.04.2025

**A** = fährt A      **B** = bis Neuglofsheim

Montag - Freitag		Samstag	
05			
06			
07	48 <sup>A</sup>		
08	48 <sup>A</sup>		
09			
10			
11			
12	48		
13	48	18	
14		18	
15	18 <sup>B</sup>	18	
16	18	48	
17			
18	18 48	48	
19	48		
20	48 <sup>B</sup>	48 <sup>B</sup>	
21			
22			



Am 24.12. und 31.12. Verkehr wie an Samstagen falls diese Tage nicht auf einen Sonntag fallen. Einschränkungen hierzu entnehmen Sie bitte der Tagespresse oder unter [www.rvv.de](http://www.rvv.de)

Gültig ab 01.04.2025

**A** = fährt A

**B** = bis Neuglofsheim

Fahrwege mit Fahrzeit in Minuten

- Regensburg Hauptbahnhof
- ▶ ● Thalmassing Raiffeisenbank
- 4 Luckenpaint
- 6 Obersanding
- 7 Untersanding Ortsmitte
- 8 -Wiesengrund
- 9 Neueglöfsheim
- 10 Thalmassing Am Mühlfeld

Montag - Freitag				Samstag			
05							
06							
07	49			22			
08	49			22			
09				22			
10	51						
11				22			
12	56						
13	56			26			
14	06 <sup>A</sup> 51			26			
15	26 <sup>A</sup>			26			
16	26			56			
17	21						
18	26 56			56			
19	56						
20	56 <sup>A</sup>			56 <sup>A</sup>			
21							
22							

Am 24.12. und 31.12. Verkehr wie an Samstagen falls diese Tage nicht auf einen Sonntag fallen. Einschränkungen hierzu entnehmen Sie Gültig ab 01.04.2025 bitte der Tagespresse oder unter [www.rvv.de](http://www.rvv.de)

**A** = bis Neueglöfsheim

Fahrwege mit Fahrzeit in Minuten

- Regensburg Hauptbahnhof
- ▶ ● Thalmassing Raiffeisenbank (Steig 1)
- 1 -Kirche (Steig 1)
- 2 -Kindergarten (Steig 2)
- 4 -Schloßstraße
- 5 -Kindergarten (Steig 1)
- 6 -Kirche (Steig 2)
- 7 -Raiffeisenbank (Steig 2)
- 11 Luckenpaint
- 13 Obersanding
- 14 Untersanding Ortsmitte
- 15 -Wiesengrund
- 16 Neueglofsheim
- 17 Thalmassing Am Mühlfeld

Montag - Freitag		Samstag	
08			
09			
10			
11			
12	49		
13	49	19	
14		19	
15	19 <sup>A</sup>	19	
16	19	49	
17			
18	19 49	49	
19	49		
20	49 <sup>A</sup>	49 <sup>A</sup>	
21			
22			
23			

Am 24.12. und 31.12. Verkehr wie an Samstagen falls diese Tage nicht auf einen Sonntag fallen. Einschränkungen hierzu entnehmen Sie bitte der Tagespresse oder unter [www.rvv.de](http://www.rvv.de) Gültig ab 01.04.2025

**A** = bis Neueglofsheim

Fahrwege mit Fahrzeit in Minuten

- Regensburg Hauptbahnhof
- ▶ ● Thalmassing Kirche (Steig 1)
- 1 -Kindergarten (Steig 2)
- 3 -Schloßstraße
- 4 -Kindergarten (Steig 1)
- 5 -Kirche (Steig 2)
- 6 -Raiffeisenbank
- 10 Luckenpaint
- 12 Obersanding
- 13 Untersanding Ortsmitte
- 14 -Wiesengrund
- 15 Neuglofsheim
- 16 Thalmassing Am Mühlfeld

Montag - Freitag			Samstag		
08					
09					
10					
11					
12	50				
13	50		20		
14			20		
15	20 <sup>A</sup>		20		
16	20		50		
17					
18	20	50	50		
19	50				
20	50 <sup>A</sup>		50 <sup>A</sup>		
21					
22					
23					

Am 24.12. und 31.12. Verkehr wie an Samstagen falls diese Tage nicht auf einen Sonntag fallen. Einschränkungen hierzu entnehmen Sie Gültig ab 01.04.2025 bitte der Tagespresse oder unter [www.rvv.de](http://www.rvv.de)

**A** = bis Neuglofsheim



Fahrwege mit Fahrzeit in Minuten

- Regensburg Hauptbahnhof
- ▶ ● Thalmassing Kindergarten (Steig 2)
- 2 -Schloßstraße
- 3 -Kindergarten (Steig 1)
- 4 -Kirche
- 5 -Raiffeisenbank
- 9 Luckenpaint
- 11 Obersanding
- 12 Untersanding Ortsmitte
- 13 -Wiesengrund
- 14 Neueglofsheim
- 15 Thalmassing Am Mühlfeld

Montag - Freitag		Samstag	
05			
06			
07		17	
08		17	
09		17	
10	46		
11		17	
12	51		
13	51	21	
14	01 <sup>A</sup> 46	21	
15	21 <sup>A</sup>	21	
16	21	51	
17	16		
18	21 51	51	
19	51		
20	51 <sup>A</sup>	51 <sup>A</sup>	
21			
22			

Am 24.12. und 31.12. Verkehr wie an Samstagen falls diese Tage nicht auf einen Sonntag fallen. Einschränkungen hierzu entnehmen Sie bitte der Tagespresse oder unter [www.rvv.de](http://www.rvv.de)

Gültig ab 01.04.2025

**A** = bis Neueglofsheim

Fahrwege mit Fahrzeit in Minuten

- Regensburg Hauptbahnhof
- ▶ ● Thalmassing Schloßstraße
- 1 -Kindergarten
- 2 -Kirche
- 3 -Raiffeisenbank
- 7 Luckenpaint
- 9 Obersanding
- 10 Untersanding Ortsmitte
- 11 -Wiesengrund
- 12 Neueglofsheim
- 13 Thalmassing Am Mühlfeld

Montag - Freitag		Samstag	
05			
06			
07		19	
08		19	
09		19	
10	48		
11		19	
12	53		
13	53	23	
14	03 <sup>A</sup> 48	23	
15	23 <sup>A</sup>	23	
16	23	53	
17	18		
18	23 53	53	
19	53		
20	53 <sup>A</sup>	53 <sup>A</sup>	
21			
22			

Am 24.12. und 31.12. Verkehr wie an Samstagen falls diese Tage nicht auf einen Sonntag fallen. Einschränkungen hierzu entnehmen Sie Gültig ab 01.04.2025 bitte der Tagespresse oder unter [www.rvv.de](http://www.rvv.de)

**A** = bis Neueglofsheim

Fahrwege mit Fahrzeit in Minuten

- Regensburg Hauptbahnhof
- ▶ ● Thalmassing Kindergarten
- 1 -Kirche
- 2 -Raiffeisenbank
- 6 Luckenpaint
- 8 Obersanding
- 9 Untersanding Ortsmitte
- 10 -Wiesengrund
- 11 Neueglofsheim
- 12 Thalmassing Am Mühlfeld

Montag - Freitag		Samstag	
05			
06			
07		20	
08		20	
09		20	
10	49		
11		20	
12	54		
13	54	24	
14	04 <sup>A</sup> 49	24	
15	24 <sup>A</sup>	24	
16	24	54	
17	19		
18	24 54	54	
19	54		
20	54 <sup>A</sup>	54 <sup>A</sup>	
21			
22			

Am 24.12. und 31.12. Verkehr wie an Samstagen falls diese Tage nicht auf einen Sonntag fallen. Einschränkungen hierzu entnehmen Sie Gültig ab 01.04.2025 bitte der Tagespresse oder unter [www.rvv.de](http://www.rvv.de)

**A** = bis Neueglofsheim

Fahrwege mit Fahrzeit in Minuten

- Regensburg Hauptbahnhof
- ▶ ● Thalmassing Kirche
- 1 -Raiffeisenbank
- 5 Luckenpaint
- 7 Obersanding
- 8 Untersanding Ortsmitte
- 9 -Wiesengrund
- 10 Neuglofsheim
- 11 Thalmassing Am Mühlfeld

Montag - Freitag				Samstag			
05							
06							
07				21			
08				21			
09				21			
10	50						
11				21			
12	55						
13	55			25			
14	05 <sup>A</sup>	50		25			
15	25 <sup>A</sup>			25			
16	25			55			
17	20						
18	25	55		55			
19	55						
20	55 <sup>A</sup>			55 <sup>A</sup>			
21							
22							

Am 24.12. und 31.12. Verkehr wie an Samstagen falls diese Tage nicht auf einen Sonntag fallen. Einschränkungen hierzu entnehmen Sie Gültig ab 01.04.2025 bitte der Tagespresse oder unter [www.rvv.de](http://www.rvv.de)

**A** = bis Neuglofsheim