

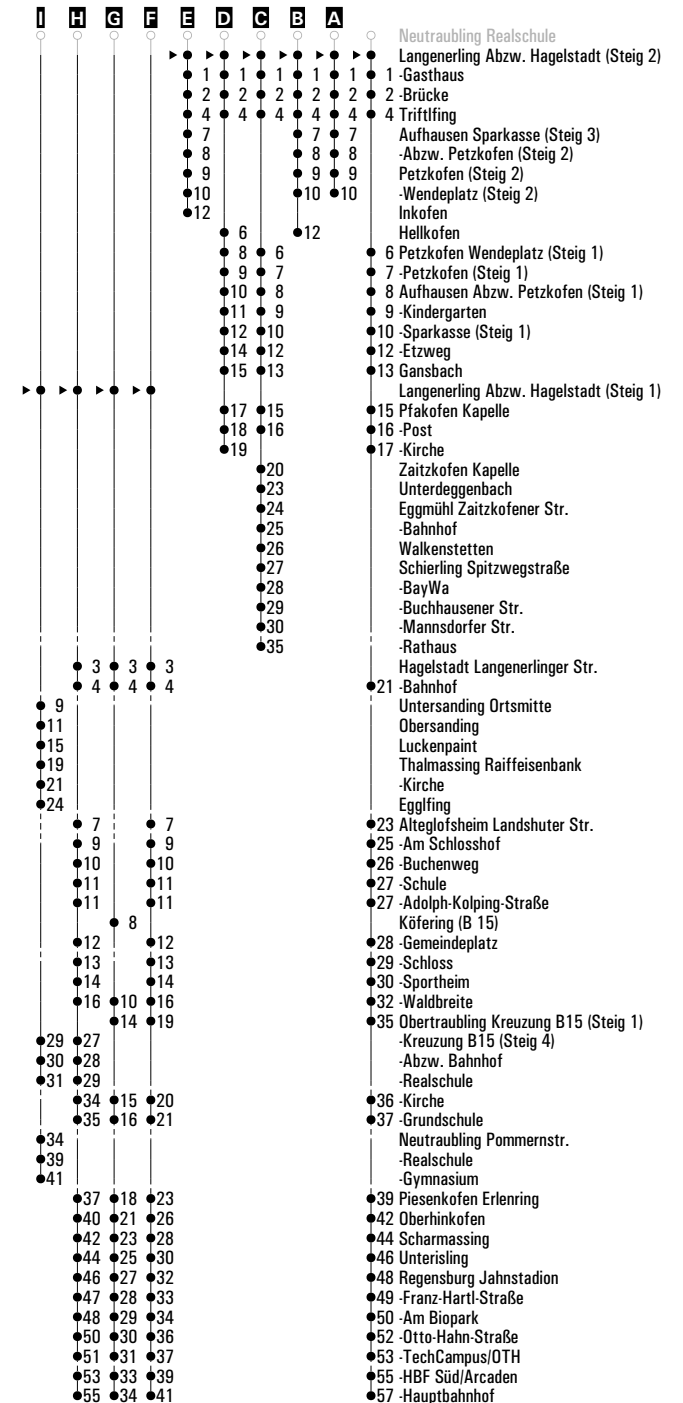
	Montag - Freitag				Samstag	Sonn-/Feiertag
06	00 ^F	30 ^F	54 ^G		59	
07	06 ^I	23 ^F	23 ^H	59 ^E	59	
08	30				59	
09	30	59 ^A			59	
10	30				59	
11	59				59	
12	30				59	
13	36 ^D	43 ^K			59	
14	09 ^B	30			59	
15	59				59	
16	30	59 ^A			59	
17	30	59 ^E			59	
18	30	59 ^A			59	
19	59				59	
20	59				59	
21					59 ^J	
22	59 ^J	59 ^{FR}				
23						
00						
01						
02	19 ^C				19 ^C	

Am 24.12. und 31.12. Verkehr wie an Samstagen falls diese Tage nicht auf einen Sonntag fallen. Einschränkungen hierzu entnehmen Sie bitte der Tagespresse oder unter www.rvv.de Mo.-Fr. ab ca. 20:00 Uhr sowie samstags und sonn-/feiertags ganztägig sind die Linien 21 und 24 kombiniert und fahren als Linie 21/24 im Ringverkehr von Regensburg über Alteglofsheim - Aufhausen - Pfkofen wieder zurück nach Regensburg.

Gültig ab 10.09.2024

- A-I** = Fahrwege
- 1** = Abfahrt an Steig 1
- N** = RVV Nachtbus N21/24
- VF** = an Schultagen; am ersten Schultag nach den Sommerferien & letzten Schultag vor den Weihnachts-, Oster- und Pfingstferien 1:30 Std. früher; am letzten Schultag vor den Sommerferien 2:40 Std. früher
- J** = bis Hagelstadt Bahnhof
- K** = bis Triftling
- nFR** = nicht freitags
- s** = nur an Schultagen
- sf** = nur an schulfreien Tagen
- FR** = nur freitags

Fahrwege mit Fahrzeit in Minuten



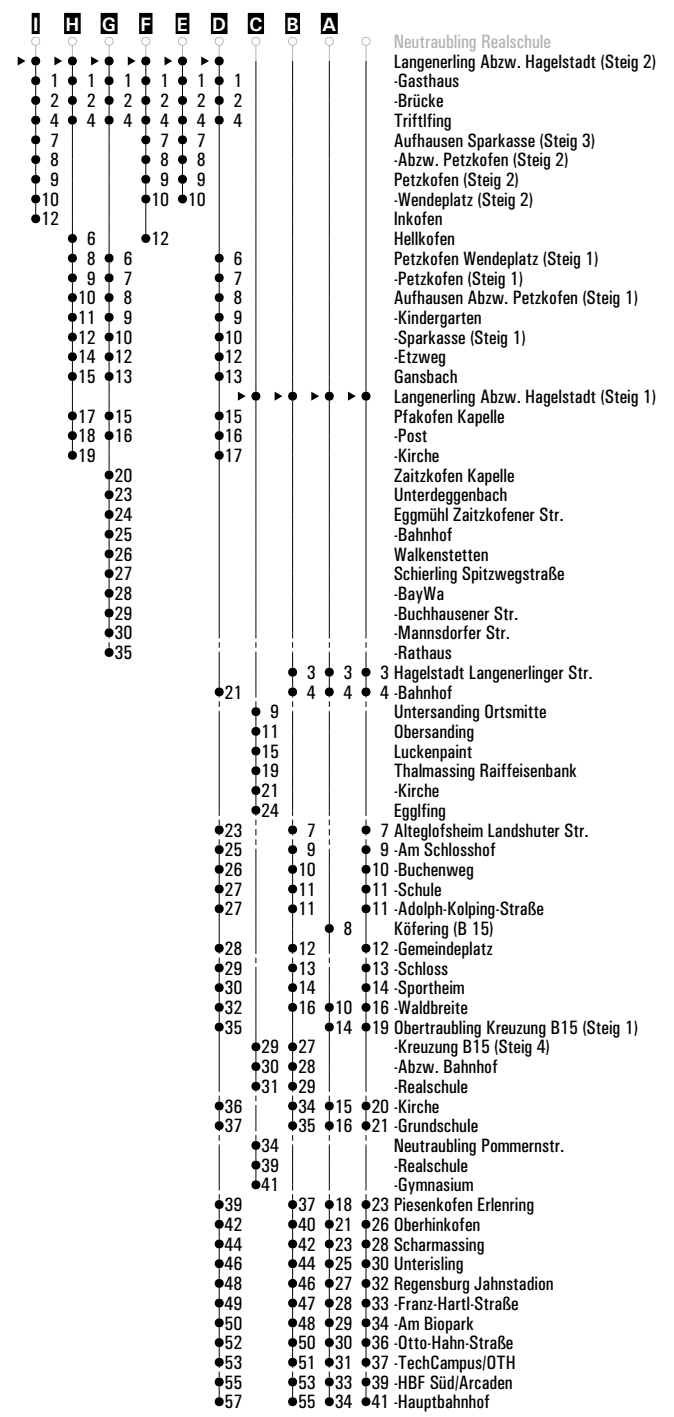
	Montag - Freitag				Samstag	Sonn-/Feiertag
06	00	30	54 ^A		59 ^D	
07	06 ^G _S	23 ^{Sf}	23 ^B _S	59 ^F ₂		59 ^D ₂
08	30				59 ^D ₂	
09	30	59 ^E ₂			59 ^D ₂	59 ^D ₂
10	30				59 ^D ₂	
11	59 ^E ₂				59 ^D ₂	59 ^D ₂
12	30				59 ^D ₂	
13	36 ^H ₂ ^{VF}	43 ^D _{KVF}			59 ^D ₂	59 ^D ₂
14	09 ^H _S ^{VF}	30			59 ^D ₂	
15	59 ^E ₂				59 ^D ₂	59 ^D ₂
16	30	59 ^E ₂			59 ^D ₂	
17	30	59 ^E ₂			59 ^D ₂	59 ^D ₂
18	30	59 ^E ₂			59 ^D ₂	
19	59 ^E ₂				59 ^D ₂	
20	59 ^D ₂				59 ^D ₂	
21					59 ^D ₂	
22	59 ^D ₂ ^{JnFR}	59 ^D ₂ ^{FR}				
23						
00						
01						
02	19 ^G _{FRN}				19 ^G _N	

Am 24.12. und 31.12. Verkehr wie an Samstagen falls diese Tage nicht auf einen Sonntag fallen. Einschränkungen hierzu entnehmen Sie bitte der Tagespresse oder unter www.rvv.de Mo.-Fr. ab ca. 20:00 Uhr sowie samstags und sonn-/feiertags ganztägig sind die Linien 21 und 24 kombiniert und fahren als Linie 21/24 im Ringverkehr von Regensburg über Alteglofsheim - Aufhausen - Pfkofen wieder zurück nach Regensburg.

Gültig ab 10.09.2024

- A-I** = Fahrwege
- 2** = Abfahrt an Steig 2
- N** = RVV Nachtbus N21/24
- VF** = an Schultagen; am ersten Schultag nach den Sommerferien & letzten Schultag vor den Weihnachts-, Oster- und Pfingstferien 1:30 Std. früher; am letzten Schultag vor den Sommerferien 2:40 Std. früher
- J** = bis Hagelstadt Bahnhof
- K** = bis Triftlfing
- nFR** = nicht freitags
- s** = nur an Schultagen
- Sf** = nur an schulfreien Tagen
- FR** = nur freitags

Fahrwege mit Fahrzeit in Minuten

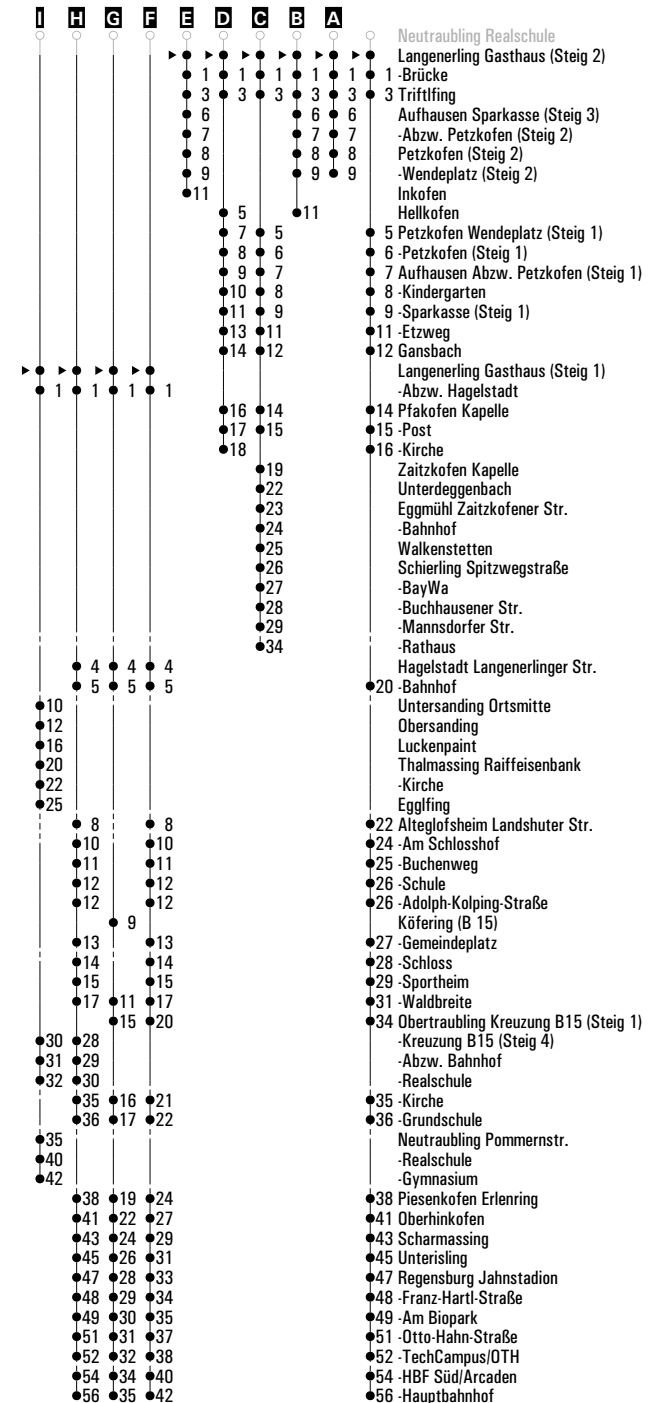


	Montag - Freitag				Samstag				Sonn-/Feiertag				
05	59 ^F												
06	29 ^F	53 ^G											
07	05 ^U	22 ^F	22 ^H		00								
08	00	29 ^F			00				00				
09	29 ^F				00				00				
10	00 ^A	29 ^F			00				00				
11					00				00				
12	00 ^A	29 ^F			00				00				
13	37 ^D	44 ^K			00				00				
14	10 ^B	29 ^F			00				00				
15					00				00				
16	00 ^A	29 ^F			00				00				
17	00 ^A	29 ^F			00				00				
18	00 ^E	29 ^F			00				00				
19	00 ^A				00				00				
20	00 ^A				00				00				
21	00				00				00				
22					00 ^N				00				
23	00 ^J	00 ^{FR}											
00													
01													
02	20 ^C				20 ^C								

Am 24.12. und 31.12. Verkehr wie an Samstagen falls diese Tage nicht auf einen Sonntag fallen. Einschränkungen hierzu entnehmen Sie bitte der Tagespresse oder unter www.rvv.de Mo.-Fr. ab ca. 20:00 Uhr sowie samstags und sonn-/feiertags ganztägig sind die Linien 21 und 24 kombiniert und fahren als Linie 21/24 im Ringverkehr von Regensburg über Alteglofsheim - Aufhausen - Pfakofen wieder zurück nach Regensburg. Gültig ab 10.09.2024

- A-I** = Fahrwege
- 1** = Abfahrt an Steig 1
- N** = RVV Nachtbus N21/24
- VF** = an Schultagen; am ersten Schultag nach den Sommerferien & letzten Schultag vor den Weihnachts-, Oster- und Pfingstferien 1:30 Std. früher; am letzten Schultag vor den Sommerferien 2:40 Std. früher
- J** = bis Hagelstadt Bahnhof
- K** = bis Triftlfing
- nFR** = nicht freitags
- s** = nur an Schultagen
- sf** = nur an schulfreien Tagen
- FR** = nur freitags

Fahrwege mit Fahrzeit in Minuten

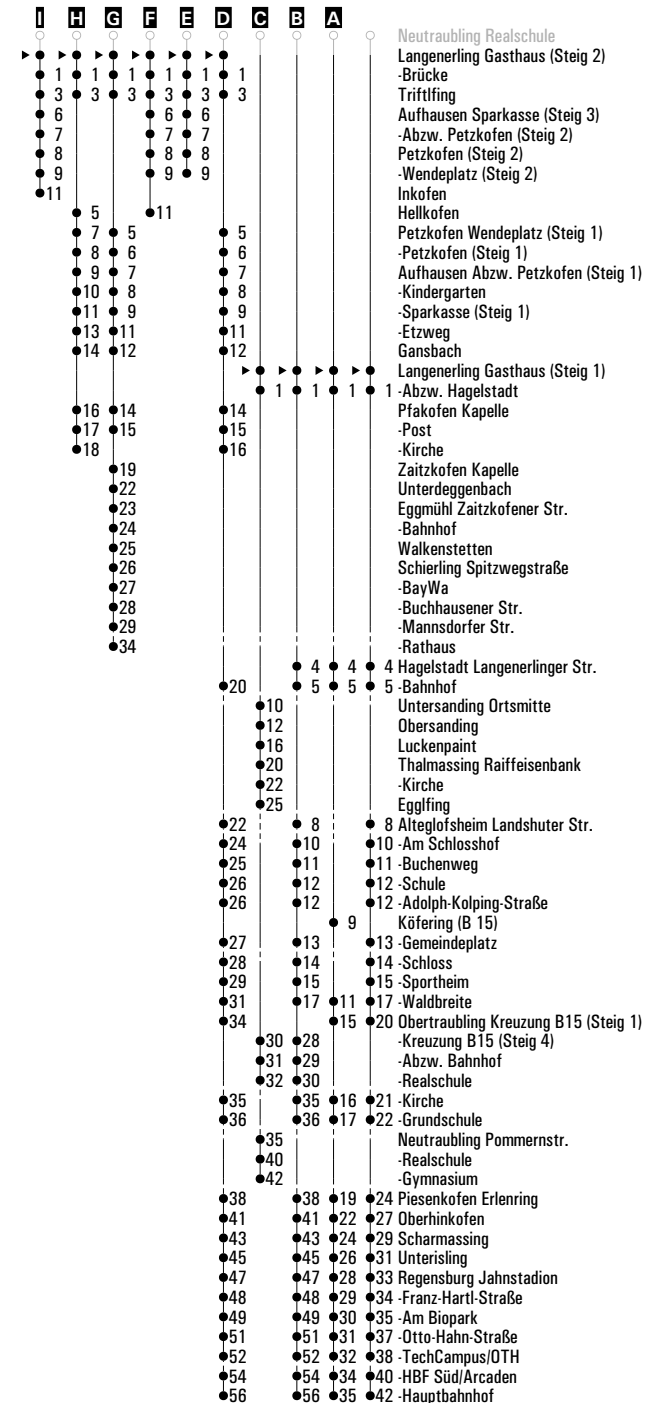


	Montag - Freitag		Samstag	Sonn-/Feiertag
05	59			
06	29	53 ^A		
07	05 ^C	22 ^{Sf}	22 ^{Bs}	00 ^D
08	00 ²	29	00 ^D	00 ^D
09	29		00 ^D	
10	00 ²	29	00 ^D	00 ^D
11			00 ^D	
12	00 ²	29	00 ^D	00 ^D
13	37 ^H	44 ^D	00 ^D	
14	10 ²	29	00 ^D	00 ^D
15			00 ^D	
16	00 ²	29	00 ^D	00 ^D
17	00 ²	29	00 ^D	
18	00 ²	29	00 ^D	00 ^D
19	00 ²		00 ^D	
20	00 ²		00 ^D	
21	00 ²		00 ^D	
22			00 ^D	
23	00 ^D	00 ^D		
00				
01				
02	20 ^G		20 ^G	

Am 24.12. und 31.12. Verkehr wie an Samstagen falls diese Tage nicht auf einen Sonntag fallen. Einschränkungen hierzu entnehmen Sie bitte der Tagespresse oder unter www.rvv.de Mo.-Fr. ab ca. 20:00 Uhr sowie samstags und sonn-/feiertags ganztägig sind die Linien 21 und 24 kombiniert und fahren als Linie 21/24 im Ringverkehr von Regensburg über Alteglofsheim - Aufhausen - Pfakofen wieder zurück nach Regensburg. Gültig ab 10.09.2024

- A-I** = Fahrwege
- 2** = Abfahrt an Steig 2
- N** = RVV Nachtbus N21/24
- VF** = an Schultagen; am ersten Schultag nach den Sommerferien & letzten Schultag vor den Weihnachts-, Oster- und Pfingstferien 1:30 Std. früher; am letzten Schultag vor den Sommerferien 2:40 Std. früher
- J** = bis Hagelstadt Bahnhof
- K** = bis Triftlfing
- nFR** = nicht freitags
- s** = nur an Schultagen
- Sf** = nur an schulfreien Tagen
- FR** = nur freitags

Fahrwege mit Fahrzeit in Minuten

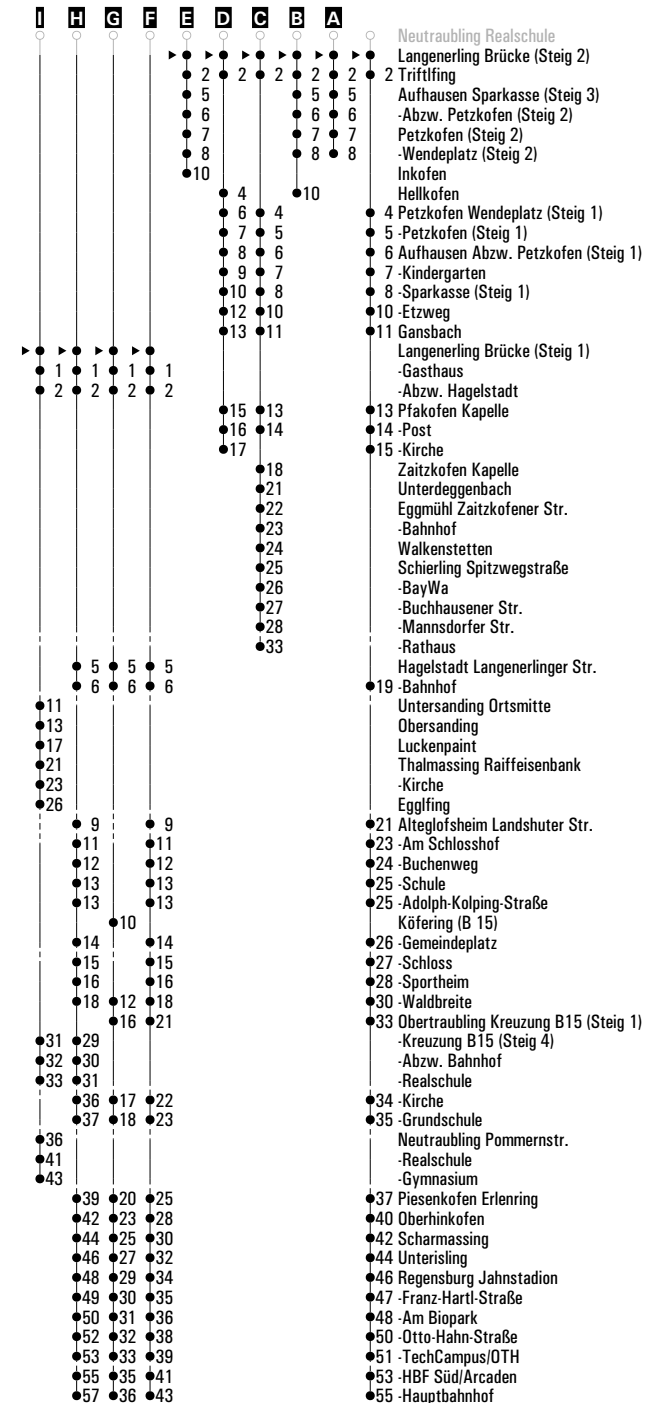


	Montag - Freitag				Samstag				Sonn-/Feiertag				
05	58												
06	28	52											
07	04	21	21		01								
08	01	28			01				01				
09	28				01								
10	01	28			01				01				
11					01								
12	01	28			01				01				
13	38	45			01								
14	11	28			01				01				
15					01								
16	01	28			01				01				
17	01	28			01								
18	01	28			01				01				
19	01				01								
20	01				01								
21	01				01								
22					01								
23	01	01											
00													
01													
02	21				21								

Am 24.12. und 31.12. Verkehr wie an Samstagen falls diese Tage nicht auf einen Sonntag fallen. Einschränkungen hierzu entnehmen Sie bitte der Tagespresse oder unter www.rvv.de Mo.-Fr. ab ca. 20:00 Uhr sowie samstags und sonn-/feiertags ganztägig sind die Linien 21 und 24 kombiniert und fahren als Linie 21/24 im Ringverkehr von Regensburg über Alteglofsheim - Aufhausen - Pfkofen wieder zurück nach Regensburg. Gültig ab 10.09.2024

- A-I** = Fahrwege
- 1** = Abfahrt an Steig 1
- N** = RVV Nachtbus N21/24
- VF** = an Schultagen; am ersten Schultag nach den Sommerferien & letzten Schultag vor den Weihnachts-, Oster- und Pfingstferien 1:30 Std. früher; am letzten Schultag vor den Sommerferien 2:40 Std. früher
- J** = bis Hagelstadt Bahnhof
- K** = bis Triftling
- nFR** = nicht freitags
- s** = nur an Schultagen
- sf** = nur an schulfreien Tagen
- FR** = nur freitags

Fahrwege mit Fahrzeit in Minuten




	Montag - Freitag			Samstag	Sonn-/Feiertag
05	58				
06	28	52 ^A			
07	04 ^C	21 ^{sf}	21 ^B	01 ^D	
08	01 ²	28		01 ^D	01 ^D
09	28			01 ^D	
10	01 ²	28		01 ^D	01 ^D
11				01 ^D	
12	01 ²	28		01 ^D	01 ^D
13	38 ^H	45 ^D		01 ^D	
14	11 ²	28		01 ^D	01 ^D
15				01 ^D	
16	01 ²	28		01 ^D	01 ^D
17	01 ²	28		01 ^D	
18	01 ²	28		01 ^D	01 ^D
19	01 ²			01 ^D	
20	01 ²			01 ^D	
21	01 ²			01 ^D	
22				01 ^D	
23	01 ^D	01 ^D			
00					
01					
02	21 ^G			21 ^G	

Am 24.12. und 31.12. Verkehr wie an Samstagen falls diese Tage nicht auf einen Sonntag fallen. Einschränkungen hierzu entnehmen Sie bitte der Tagespresse oder unter www.rvv.de Mo.-Fr. ab ca. 20:00 Uhr sowie samstags und sonn-/feiertags ganztägig sind die Linien 21 und 24 kombiniert und fahren als Linie 21/24 im Ringverkehr von Regensburg über Alteglofsheim - Aufhausen - Pfkofen wieder zurück nach Regensburg. Gültig ab 10.09.2024

- A-I** = Fahrwege
- 2** = Abfahrt an Steig 2
- N** = RVV Nachtbus N21/24
- VF** = an Schultagen; am ersten Schultag nach den Sommerferien & letzten Schultag vor den Weihnachts-, Oster- und Pfingstferien 1:30 Std. früher; am letzten Schultag vor den Sommerferien 2:40 Std. früher
- J** = bis Hagelstadt Bahnhof
- K** = bis Triftfling
- nFR** = nicht freitags
- s** = nur an Schultagen
- sf** = nur an schulfreien Tagen
- FR** = nur freitags

Fahrwege mit Fahrzeit in Minuten

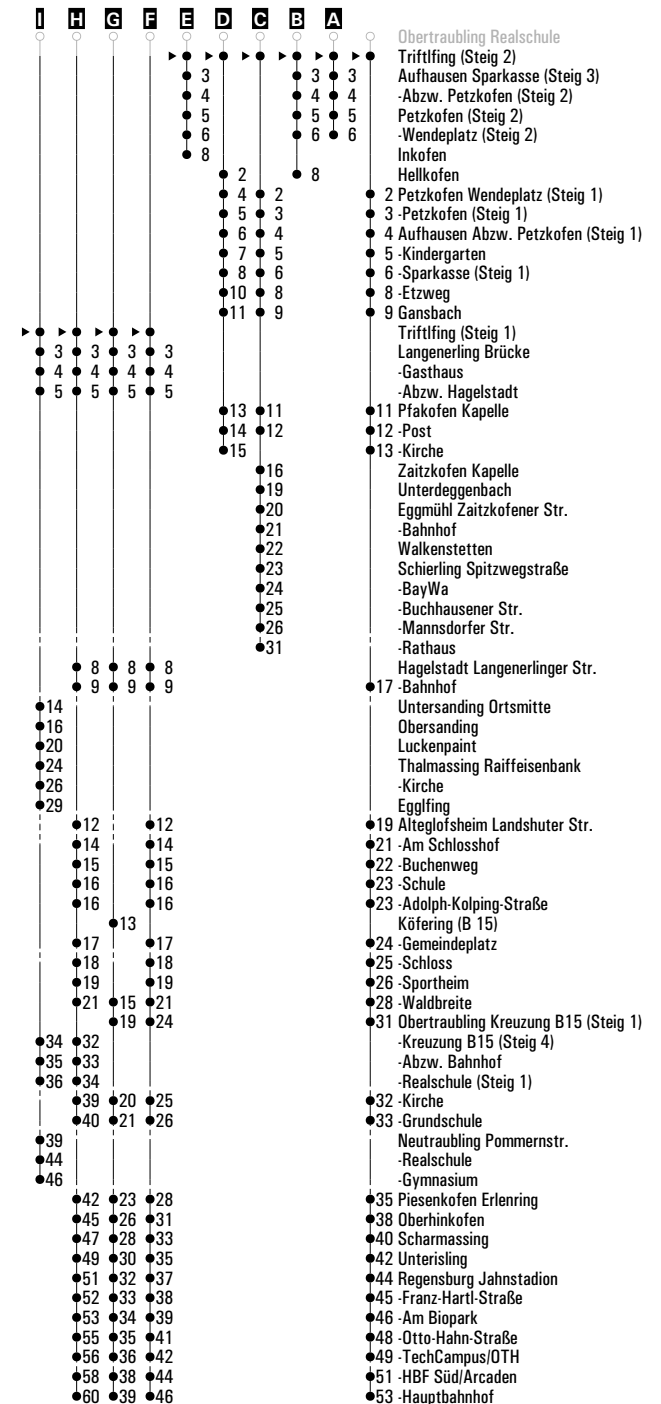


	Montag - Freitag				Samstag				Sonn-/Feiertag				
05	55 ^F												
06	25 ^F	49 ^G											
07	01 ^I	18 ^{Fsf}	18 ^{Hs}		03								
08	03 ^A	25 ^F			03				03				
09	25 ^F				03								
10	03 ^A	25 ^F			03				03				
11					03								
12	03 ^A	25 ^F			03				03				
13	40 ^{DVF}				03								
14	13 ^S	25 ^F			03				03				
15					03								
16	03 ^A	25 ^F			03				03				
17	03 ^A	25 ^F			03								
18	03 ^E	25 ^F			03				03				
19	03 ^A				03								
20	03 ^A				03								
21	03				03								
22					03 ^N								
23	03 ^{JnFR}	03 ^{FR}											
00													
01													
02	23 ^{CnFR}				23 ^{Cn}								

Am 24.12. und 31.12. Verkehr wie an Samstagen falls diese Tage nicht auf einen Sonntag fallen. Einschränkungen hierzu entnehmen Sie bitte der Tagespresse oder unter www.rvv.de Mo.-Fr. ab ca. 20:00 Uhr sowie samstags und sonn-/feiertags ganztägig sind die Linien 21 und 24 kombiniert und fahren als Linie 21/24 im Ringverkehr von Regensburg über Alteglofsheim - Aufhausen - Pfakofen wieder zurück nach Regensburg. Gültig ab 10.09.2024

- A-I** = Fahrwege
- 1** = Abfahrt an Steig 1
- N** = RVV Nachtbus N21/24
- VF** = an Schultagen; am ersten Schultag nach den Sommerferien & letzten Schultag vor den Weihnachts-, Oster- und Pfingstferien 1:30 Std. früher; am letzten Schultag vor den Sommerferien 2:40 Std. früher
- J** = bis Hagelstadt Bahnhof
- nFR** = nicht freitags
- s** = nur an Schultagen
- sf** = nur an schulfreien Tagen
- FR** = nur freitags

Fahrwege mit Fahrzeit in Minuten

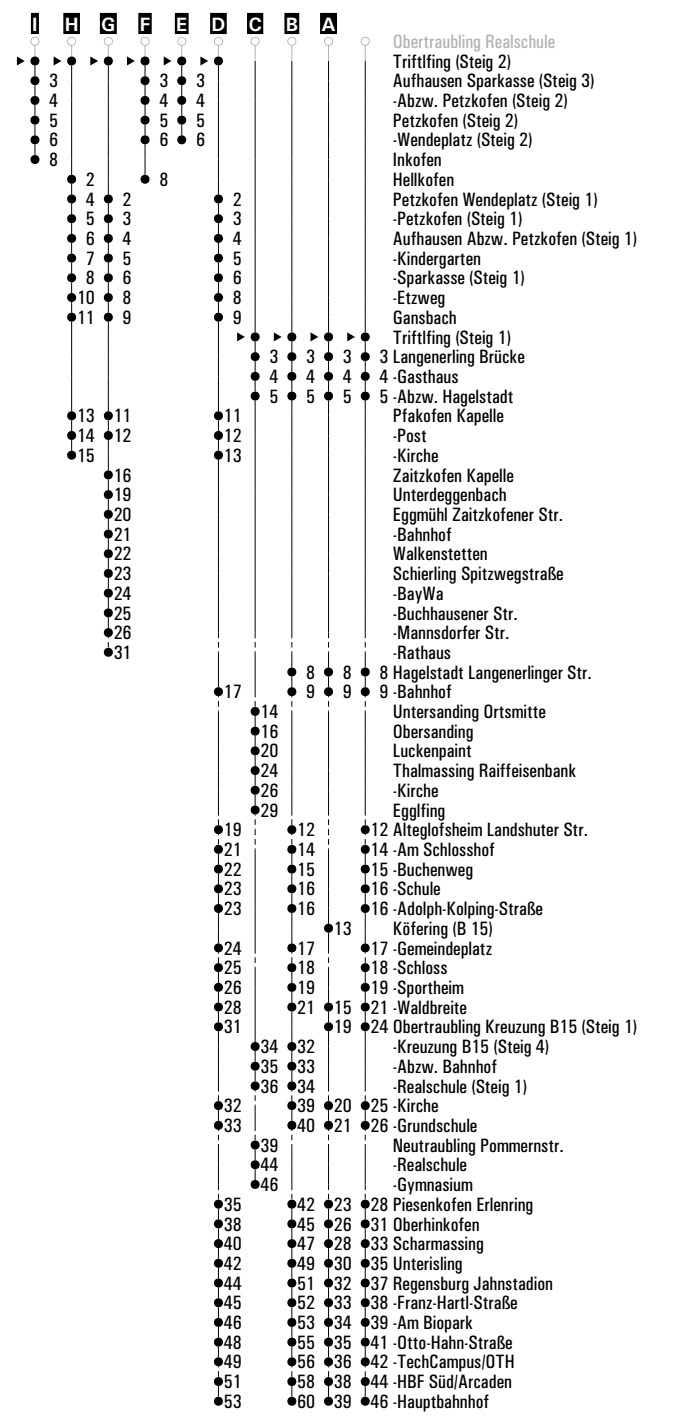


	Montag - Freitag			Samstag			Sonn-/Feiertag		
05	55								
06	25	49 ^A							
07	01 ^C	18 ^{Sf}	18 ^{Bs}			03 ^D			
08	03 ²	25				03 ²		03 ^D	
09	25					03 ²			
10	03 ²	25				03 ²		03 ^D	
11						03 ²			
12	03 ²	25				03 ²		03 ^D	
13	40 ^{HVF}					03 ²			
14	13 ^{HVF}	25				03 ²		03 ^D	
15						03 ²			
16	03 ²	25				03 ²		03 ^D	
17	03 ²	25				03 ²			
18	03 ²	25				03 ²		03 ^D	
19	03 ²					03 ²			
20	03 ²					03 ²			
21	03 ²					03 ²			
22						03 ²			
23	03 ^D	03 ^D							
00									
01									
02	23 ^G					23 ^G			

Am 24.12. und 31.12. Verkehr wie an Samstagen falls diese Tage nicht auf einen Sonntag fallen. Einschränkungen hierzu entnehmen Sie bitte der Tagespresse oder unter www.rvv.de Mo.-Fr. ab ca. 20:00 Uhr sowie samstags und sonn-/feiertags ganztägig sind die Linien 21 und 24 kombiniert und fahren als Linie 21/24 im Ringverkehr von Regensburg über Alteglofsheim - Aufhausen - Pfkofen wieder zurück nach Regensburg. Gültig ab 10.09.2024

- A-I** = Fahrwege
- 2** = Abfahrt an Steig 2
- N** = RVV Nachtbus N21/24
- VF** = an Schultagen; am ersten Schultag nach den Sommerferien & letzten Schultag vor den Weihnachts-, Oster- und Pfingstferien 1:30 Std. früher; am letzten Schultag vor den Sommerferien 2:40 Std. früher
- J** = bis Hagelstadt Bahnhof
- nFR** = nicht freitags
- s** = nur an Schultagen
- Sf** = nur an schulfreien Tagen
- FR** = nur freitags

Fahrwege mit Fahrzeit in Minuten



RVV 21 ^H Aufhausen Sparkasse Steig 3

▶ Regensburg Hauptbahnhof

	Montag - Freitag	Samstag	Sonn-/Feiertag
05	52 ^C		
06	22 ^C 46 ^A		
07	15 ^C _{sf} 15 ^G _{sf}	09 ^D	
08	06 ^A 22 ^C	09 ^D	09 ^D
09	22 ^C	09 ^D	09 ^D
10	06 22 ^C	09 ^D	09 ^D
11		09 ^D	
12	06 22 ^C	09 ^D	09 ^D
13	48 ^D _{I,VF}	09 ^D	09 ^D
14	16 ^A _s 22 ^C	09 ^D	09 ^D
15		09 ^D	
16	06 22 ^C	09 ^D	09 ^D
17	06 22 ^C	09 ^D	09 ^D
18	06 ^B 22 ^C	09 ^D	09 ^D
19	06	09 ^D	
20	06	09 ^D	
21	09 ^D	09 ^D	
22		09 ^D	
23	09 ^D _{H,nFR} 09 ^D _{FR}	09 ^D	
00			
01			
02	29 ^B _{FR,N}	29 ^B _N	

Am 24.12. und 31.12. Verkehr wie an Samstagen falls diese Tage nicht auf einen Sonntag fallen.
 Einschränkungen hierzu entnehmen Sie bitte der Tagespresse oder unter www.rvv.de
 Mo.-Fr. ab ca. 20:00 Uhr sowie samstags und sonn-/feiertags ganztägig sind die Linien 21 und 24 kombiniert und fahren als Linie 21/24 im Ringverkehr von Regensburg über Alteglofsheim - Aufhausen - Pfakofen wieder zurück nach Regensburg.

Gültig ab 10.09.2024

A - G = Fahrwege

1 = Abfahrt an Steig 1

N = RVV Nachtbus N21/24

VF = an Schultagen; am ersten Schultag nach den Sommerferien & letzten Schultag vor den Weihnachts-, Oster- und Pfingstferien 1:30 Std. früher; am letzten Schultag vor den Sommerferien 2:40 Std. früher

H = bis Hagelstadt Bahnhof

I = bis Pfakofen Kirche

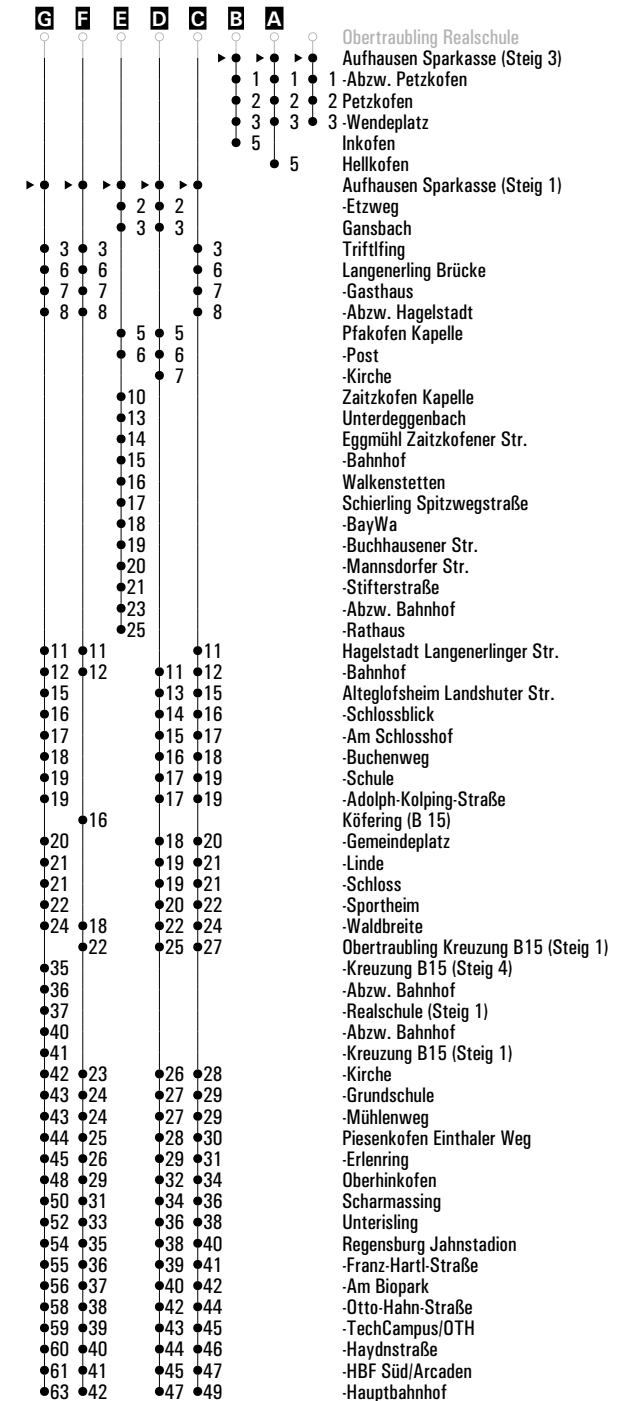
nFR = nicht freitags

s = nur an Schultagen

sf = nur an schulfreien Tagen

FR = nur freitags

Fahrwege mit Fahrzeit in Minuten



	Montag - Freitag					Samstag					Sonn-/Feiertag						
05	52																
06	22	46 ^G															
07	15 ^{SF}	15 ^D				09 ^A											
08	06 ^E	22				09 ^A						09 ^A					
09	22					09 ^A						09 ^A					
10	06 ^E	22				09 ^A						09 ^A					
11						09 ^A						09 ^A					
12	06 ^E	22				09 ^A						09 ^A					
13	48 ^{AI}					09 ^A						09 ^A					
14	16 ^{VF}	22				09 ^A						09 ^A					
15						09 ^A						09 ^A					
16	06 ^E	22				09 ^A						09 ^A					
17	06 ^E	22				09 ^A						09 ^A					
18	06 ^E	22				09 ^A						09 ^A					
19	06 ^E					09 ^A						09 ^A					
20	06 ^E					09 ^A						09 ^A					
21	09 ^A					09 ^A						09 ^A					
22						09 ^A						09 ^A					
23	09 ^{AH}	09 ^{AFR}															
00																	
01																	
02	29 ^{BFR}					29 ^B											

Am 24.12. und 31.12. Verkehr wie an Samstagen falls diese Tage nicht auf einen Sonntag fallen.
Einschränkungen hierzu entnehmen Sie bitte der Tagespresse oder unter www.rvv.de
Mo.-Fr. ab ca. 20:00 Uhr sowie samstags und sonn-/feiertags ganztägig sind die Linien 21 und 24
kombiniert und fahren als Linie 21/24 im Ringverkehr von Regensburg über Alteglofsheim - Aufhausen -
Pfakofen wieder zurück nach Regensburg.

Gültig ab 10.09.2024

A - G = Fahrwege

3 = Abfahrt an Steig 3

N = RVV Nachtbus N21/24

VF = an Schultagen; am ersten Schultag nach den Sommerferien & letzten Schultag vor den
Weihnachts-, Oster- und Pfingstferien 1:30 Std. früher; am letzten Schultag vor den
Sommerferien 2:40 Std. früher

H = bis Hagelstadt Bahnhof

I = bis Pfakofen Kirche

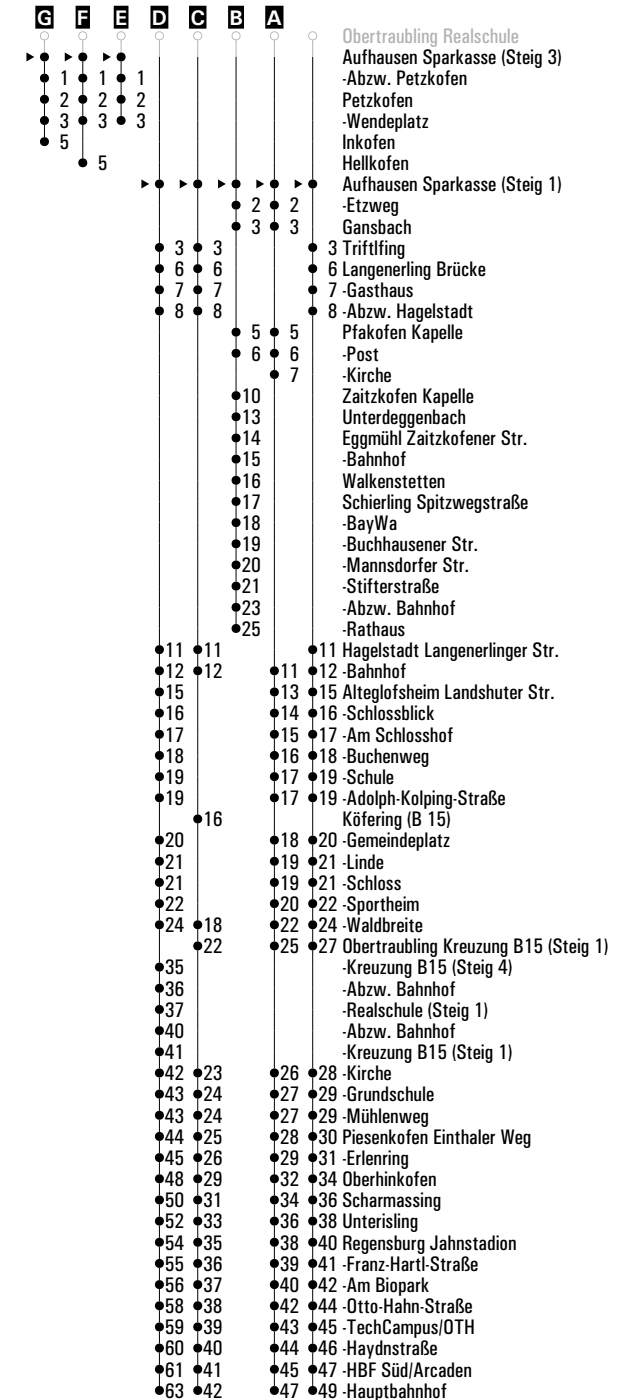
nFR = nicht freitags

s = nur an Schultagen

SF = nur an schulfreien Tagen

FR = nur freitags

Fahrwege mit Fahrzeit in Minuten

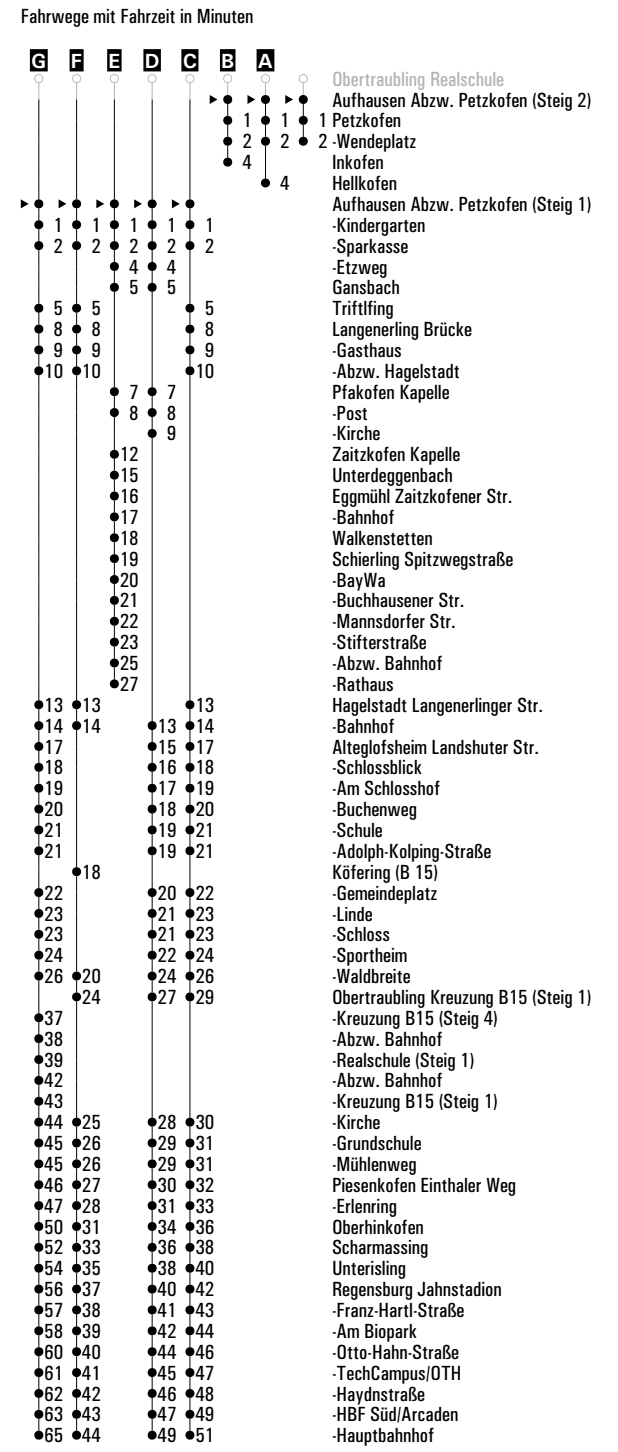


RVV 21 ^H Aufhausen Abzw. Petzkofen Steig 2 ▶ Regensburg Hauptbahnhof

	Montag - Freitag	Samstag	Sonn-/Feiertag
05	50 ^C		
06	20 ^C 44 ^F		
07	13 ^C 13 ^G	07 ^D	
08	07 ^A 20 ^C	07 ^D	07 ^D
09	20 ^C	07 ^D	
10	07	07 ^D	07 ^D
11		07 ^D	
12	07	07 ^D	07 ^D
13	46 ^D 17 ^A	07 ^D	07 ^D
14	17 ^A 20 ^C	07 ^D	07 ^D
15		07 ^D	
16	07	07 ^D	07 ^D
17	07	07 ^D	07 ^D
18	07 ^B	07 ^D	07 ^D
19	07	07 ^D	
20	07	07 ^D	
21	07 ^D	07 ^D	
22		07 ^D	
23	07 ^D 07 ^D		
00			
01			
02	27 ^E	27 ^E	

Am 24.12. und 31.12. Verkehr wie an Samstagen falls diese Tage nicht auf einen Sonntag fallen.
Einschränkungen hierzu entnehmen Sie bitte der Tagespresse oder unter www.rvv.de
Mo.-Fr. ab ca. 20:00 Uhr sowie samstags und sonn-/feiertags ganztägig sind die Linien 21 und 24
kombiniert und fahren als Linie 21/24 im Ringverkehr von Regensburg über Alteglofsheim - Aufhausen -
Pfkofen wieder zurück nach Regensburg. Gültig ab 10.09.2024

- A - G** = Fahrwege
- 1** = Abfahrt an Steig 1
- N** = RVV Nachtbus N21/24
- vf** = an Schultagen; am ersten Schultag nach den Sommerferien & letzten Schultag vor den
Weihnachts-, Oster- und Pfingstferien 1:30 Std. früher; am letzten Schultag vor den
Sommerferien 2:40 Std. früher
- H** = bis Hagelstadt Bahnhof
- I** = bis Pfkofen Kirche
- nFR** = nicht freitags
- s** = nur an Schultagen
- sf** = nur an schulfreien Tagen
- FR** = nur freitags

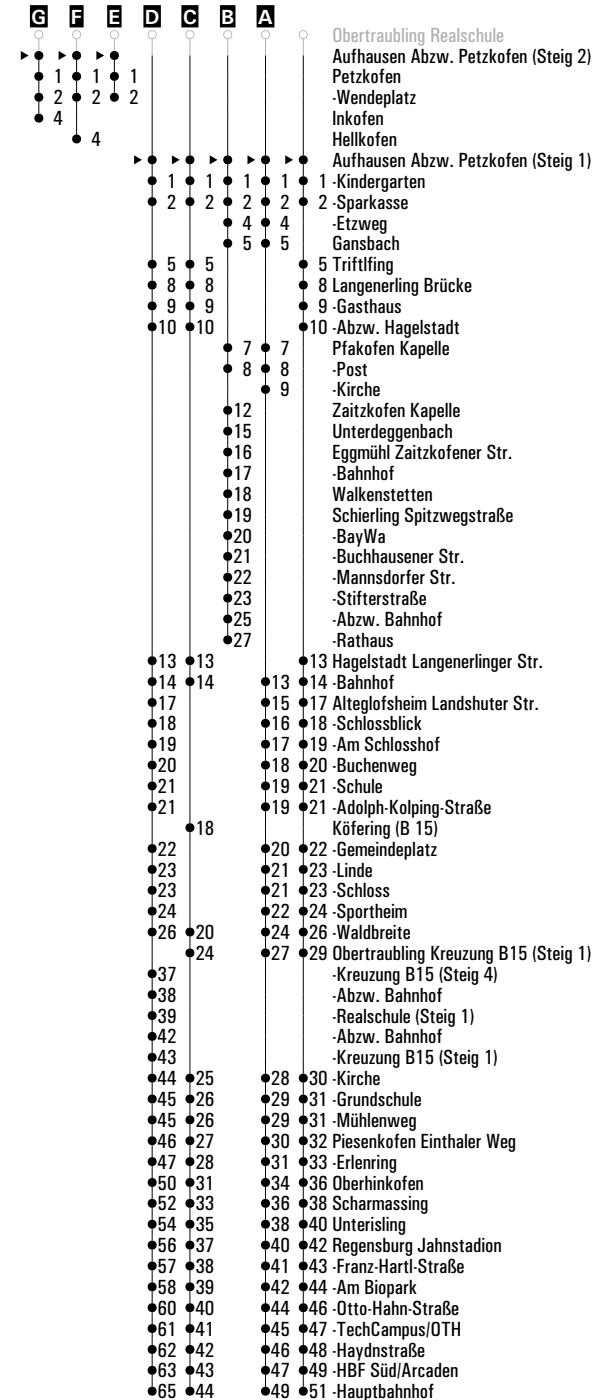


	Montag - Freitag					Samstag					Sonn-/Feiertag									
05	50																			
06	20	44 ^G																		
07	13 ^{SF}	13 ^D				07 ^A														
08	07 ^E	20				07 ^A							07 ^A							
09	20					07 ^A														
10	07 ^E	20				07 ^A							07 ^A							
11						07 ^A														
12	07 ^E	20				07 ^A							07 ^A							
13	46 ^{AI}					07 ^A														
14	17 ^{VF}	20				07 ^A							07 ^A							
15						07 ^A														
16	07 ^E	20				07 ^A							07 ^A							
17	07 ^E	20				07 ^A														
18	07 ^E	20				07 ^A							07 ^A							
19	07 ^E					07 ^A														
20	07 ^E					07 ^A														
21	07 ^A					07 ^A														
22						07 ^A														
23	07 ^{AH}	07 ^{FR}																		
00																				
01																				
02	27 ^{BFR}					27 ^B														

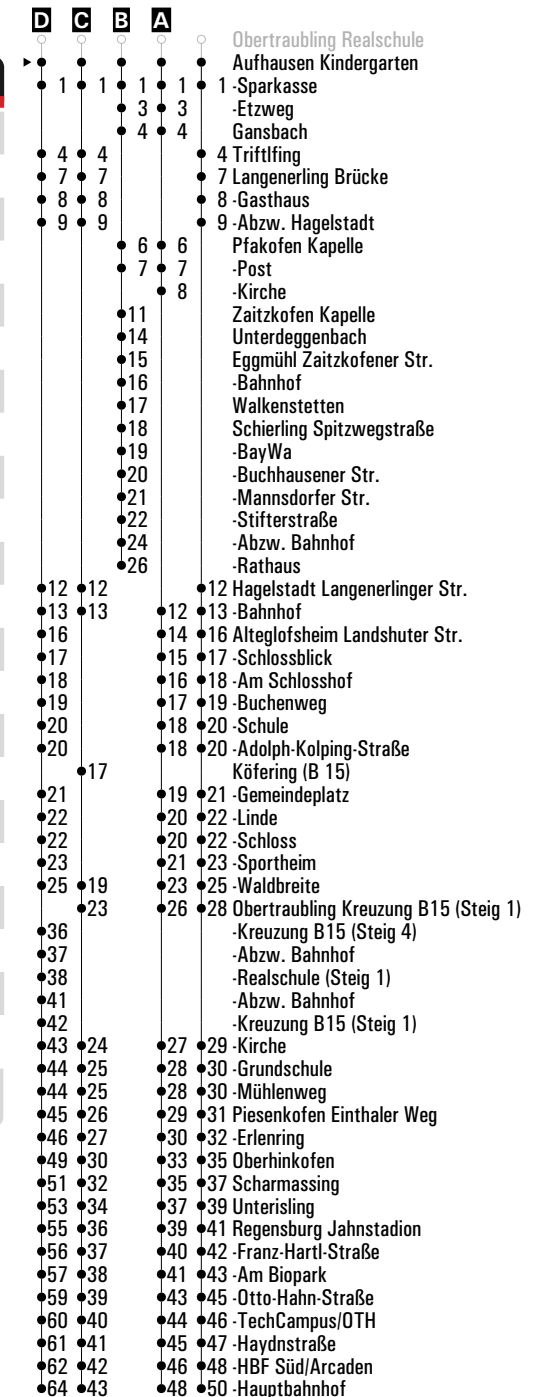
Am 24.12. und 31.12. Verkehr wie an Samstagen falls diese Tage nicht auf einen Sonntag fallen. Gültig ab 10.09.2024
Einschränkungen hierzu entnehmen Sie bitte der Tagespresse oder unter www.rvv.de
Mo.-Fr. ab ca. 20:00 Uhr sowie samstags und sonn-/feiertags ganztägig sind die Linien 21 und 24 kombiniert und fahren als Linie 21/24 im Ringverkehr von Regensburg über Alteglofsheim - Aufhausen - Pfkofen wieder zurück nach Regensburg.

- A - G** = Fahrwege
- 2** = Abfahrt an Steig 2
- N** = RVV Nachtbus N21/24
- VF** = an Schultagen; am ersten Schultag nach den Sommerferien & letzten Schultag vor den Weihnachts-, Oster- und Pfingstferien 1:30 Std. früher; am letzten Schultag vor den Sommerferien 2:40 Std. früher
- H** = bis Hagelstadt Bahnhof
- I** = bis Pfkofen Kirche
- nFR** = nicht freitags
- s** = nur an Schultagen
- SF** = nur an schulfreien Tagen
- FR** = nur freitags

Fahrwege mit Fahrzeit in Minuten



	Montag - Freitag				Samstag				Sonn-/Feiertag				
05	51												
06	21	45 ^C											
07	14 ^{sf}	14 ^{D_s}			08 ^A								
08	21				08 ^A				08 ^A				
09	21				08 ^A								
10	21				08 ^A				08 ^A				
11					08 ^A								
12	21				08 ^A				08 ^A				
13	47 ^{A_F VF}				08 ^A								
14	21				08 ^A				08 ^A				
15					08 ^A								
16	21				08 ^A				08 ^A				
17	21				08 ^A								
18	21				08 ^A				08 ^A				
19					08 ^A								
20					08 ^A								
21	08 ^A				08 ^A								
22					08 ^{A_E}								
23	08 ^{A_E nFR}	08 ^{A_{FR}}											
00													
01													
02	28 ^{B_{FR} N}				28 ^{B_N}								



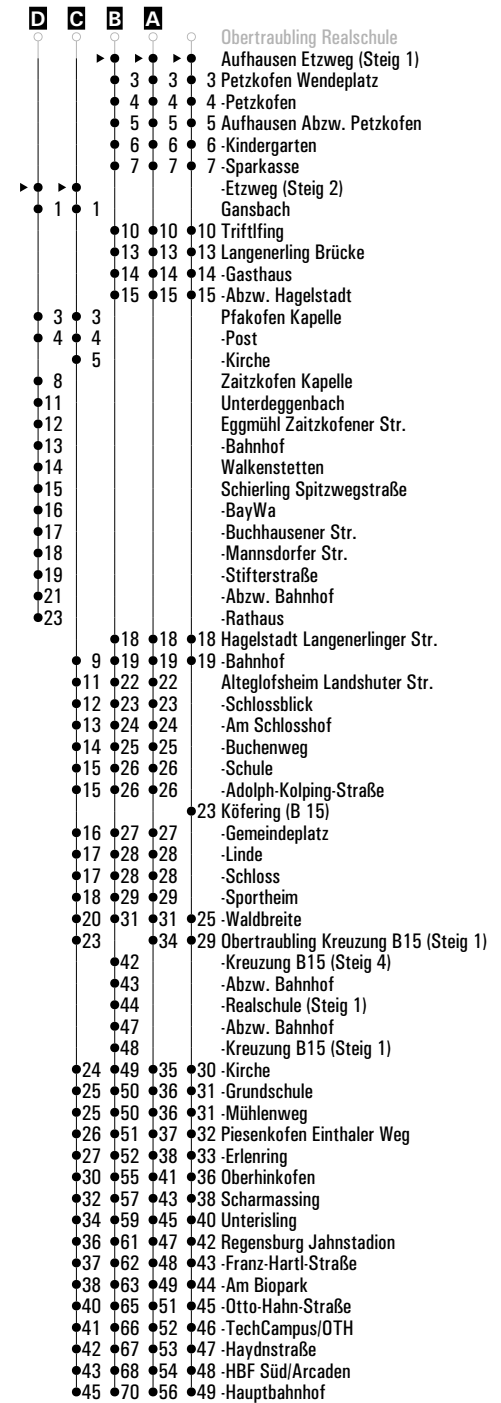
Am 24.12. und 31.12. Verkehr wie an Samstagen falls diese Tage nicht auf einen Sonntag fallen. Einschränkungen Gültig ab 10.09.2024
 hierzu entnehmen Sie bitte der Tagespresse oder unter www.rvv.de

- A - D** = Fahrwege
- N** = RVV Nachtbus N21/24
- VF** = an Schultagen; am ersten Schultag nach den Sommerferien & letzten Schultag vor den Weihnachts-, Oster- und Pfingstferien 1:30 Std. früher; am letzten Schultag vor den Sommerferien 2:40 Std. früher
- E** = bis Hagelstadt Bahnhof
- F** = bis Pfakofen Kirche
- nFR** = nicht freitags
- s** = nur an Schultagen
- sf** = nur an schulfreien Tagen
- FR** = nur freitags

	Montag - Freitag					Samstag					Sonn-/Feiertag						
06	39																
07	08 ^A _{sf}		08 ^B _s			11											
08						11								11 ^C ₂			
09						11											
10						11								11 ^C ₂			
11						11											
12						11								11 ^C ₂			
13	50 ^C _{FVE}					11								11 ^C ₂			
14						11											
15						11								11 ^C ₂			
16						11											
17						11								11 ^C ₂			
18						11											
19						11								11 ^C ₂			
20						11											
21	11 ^C ₂					11											
22						11											
23	11 ^C _{E nFR}					11 ^C _{FR}											
00																	
01																	
02	31 ^D _{FR N}					31 ^D _N											

Am 24.12. und 31.12. Verkehr wie an Samstagen falls diese Tage nicht auf einen Sonntag fallen. Einschränkungen hierzu entnehmen Sie bitte der Tagespresse oder unter www.rvv.de
 Mo.-Fr. ab ca. 20:00 Uhr sowie samstags und sonn-/feiertags ganztägig sind die Linien 21 und 24 kombiniert und fahren als Linie 21/24 im Ringverkehr von Regensburg über Alteglofsheim - Aufhausen - Pfakofen wieder zurück nach Regensburg. Gültig ab 10.09.2024

- A - D** = Fahrwege
- 2** = Abfahrt an Steig 2
- N** = RVV Nachtbus N21/24
- vF** = an Schultagen; am ersten Schultag nach den Sommerferien & letzten Schultag vor den Weihnachts-, Oster- und Pfingstferien 1:30 Std. früher; am letzten Schultag vor den Sommerferien 2:40 Std. früher
- E** = bis Hagelstadt Bahnhof
- F** = bis Pfakofen Kirche
- nFR** = nicht freitags
- s** = nur an Schultagen
- sf** = nur an schulfreien Tagen
- FR** = nur freitags



	Montag - Freitag	Samstag	Sonn-/Feiertag
06	39 ^B ₁ ^{sf}		
07	08 ^C _{sf} ¹	08 ^D _s ¹	
08		11	
09		11	11
10		11	11
11		11	11
12		11	11
13	50 ^F _{VF}	11	11
14		11	11
15		11	11
16		11	11
17		11	11
18		11	11
19		11	11
20		11	11
21	11	11	11
22		11 ^E	
23	11 ^E _{nFR}	11 ^{FR}	
00			
01			
02	31 ^A _N	31 ^A _N	

Am 24.12. und 31.12. Verkehr wie an Samstagen falls diese Tage nicht auf einen Sonntag fallen. Einschränkungen hierzu entnehmen Sie bitte der Tagespresse oder unter www.rvv.de
Mo.-Fr. ab ca. 20:00 Uhr sowie samstags und sonn-/feiertags ganztägig sind die Linien 21 und 24 kombiniert und fahren als Linie 21/24 im Ringverkehr von Regensburg über Alteglofsheim - Aufhausen - Pfakofen wieder zurück nach Regensburg. Gültig ab 10.09.2024

A - D = Fahrwege

1 = Abfahrt an Steig 1

N = RVV Nachtbus N21/24

VF = an Schultagen; am ersten Schultag nach den Sommerferien & letzten Schultag vor den Weihnachts-, Oster- und Pfingstferien 1:30 Std. früher; am letzten Schultag vor den Sommerferien 2:40 Std. früher

E = bis Hagelstadt Bahnhof

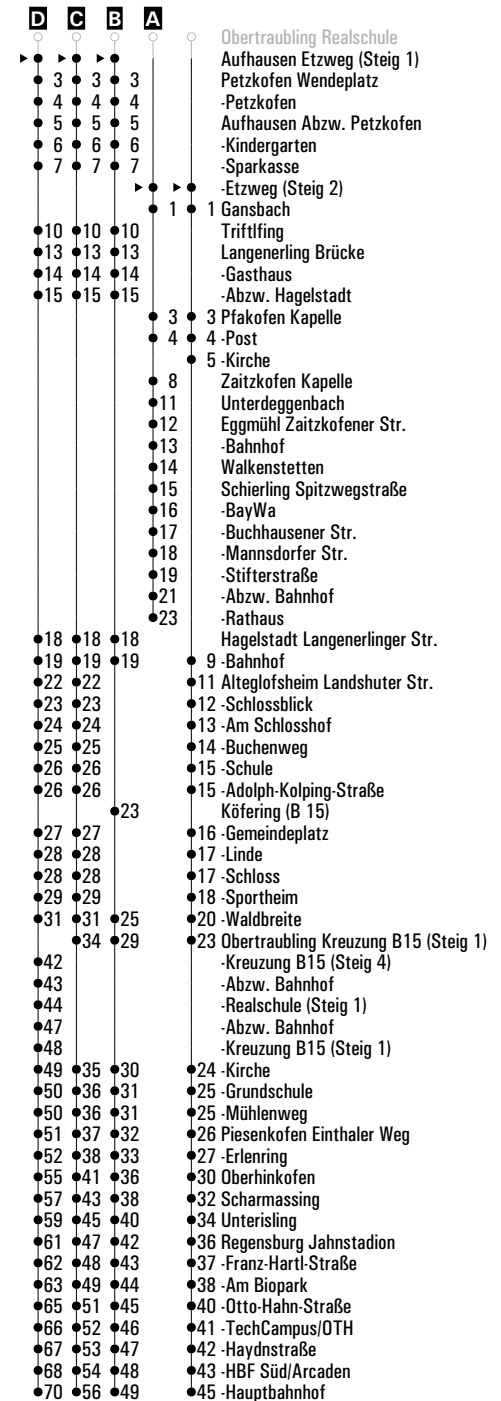
F = bis Pfakofen Kirche

nFR = nicht freitags

s = nur an Schultagen

sf = nur an schulfreien Tagen

FR = nur freitags



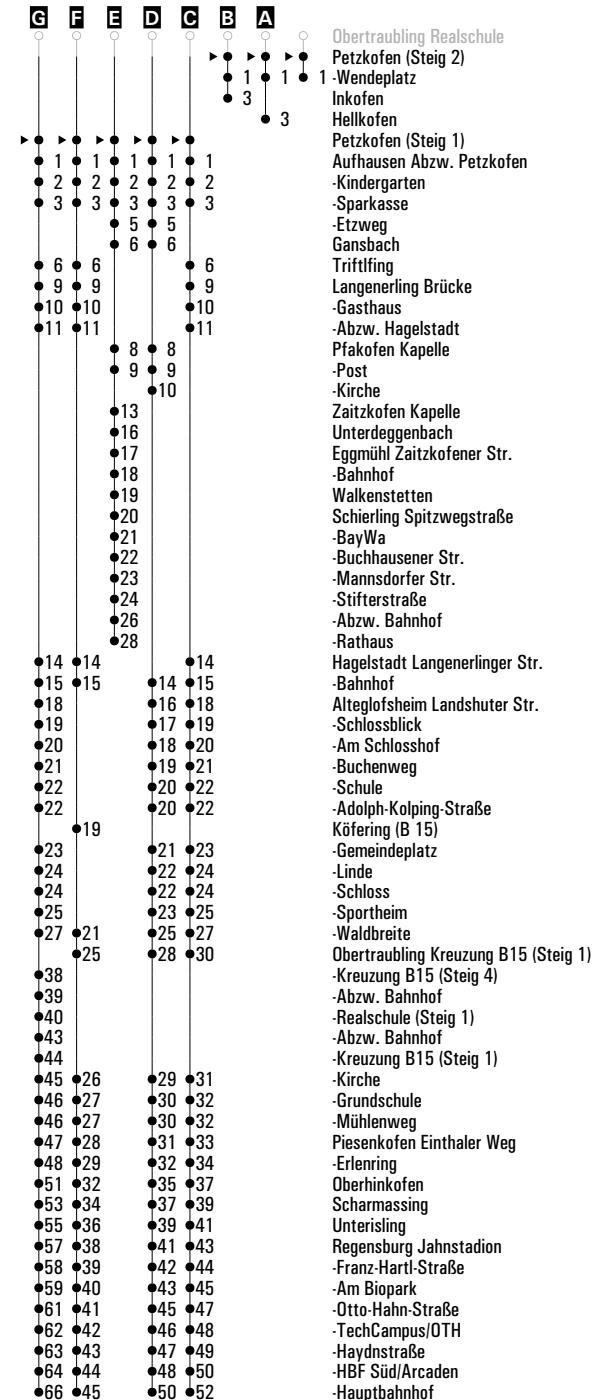
RVV 21 ^H Petzkofen Steig 2 ▶ Regensburg Hauptbahnhof

	Montag - Freitag					Samstag					Sonn-/Feiertag											
05	49 ^C																					
06	19 ^C																					
07	12 ^C _{st}																					
08	08 ^A																					
09	19 ^C																					
10	08																					
11																						
12	08																					
13	45 ^D _{UVF}																					
14	18 ^A _s																					
15																						
16	08																					
17	08																					
18	08 ^B																					
19	08																					
20	08																					
21	06 ^D																					
22																						
23	06 ^D _{HnFR}																					
00																						
01																						
02	26 ^E _{FRN}																					

Am 24.12. und 31.12. Verkehr wie an Samstagen falls diese Tage nicht auf einen Sonntag fallen.
Einschränkungen hierzu entnehmen Sie bitte der Tagespresse oder unter www.rvv.de
Mo.-Fr. ab ca. 20:00 Uhr sowie samstags und sonn-/feiertags ganztägig sind die Linien 21 und 24
kombiniert und fahren als Linie 21/24 im Ringverkehr von Regensburg über Alteglöfshaus - Aufhausen -
Pfkofen wieder zurück nach Regensburg. Gültig ab 10.09.2024

- A - G** = Fahrwege
- 1** = Abfahrt an Steig 1
- N** = RVV Nachtbus N21/24
- vF** = an Schultagen; am ersten Schultag nach den Sommerferien & letzten Schultag vor den
Weihnachts-, Oster- und Pfingstferien 1:30 Std. früher; am letzten Schultag vor den
Sommerferien 2:40 Std. früher
- H** = bis Hagelstadt Bahnhof
- I** = bis Pfkofen Kirche
- nFR** = nicht freitags
- s** = nur an Schultagen
- sf** = nur an schulfreien Tagen
- FR** = nur freitags

Fahrwege mit Fahrzeit in Minuten

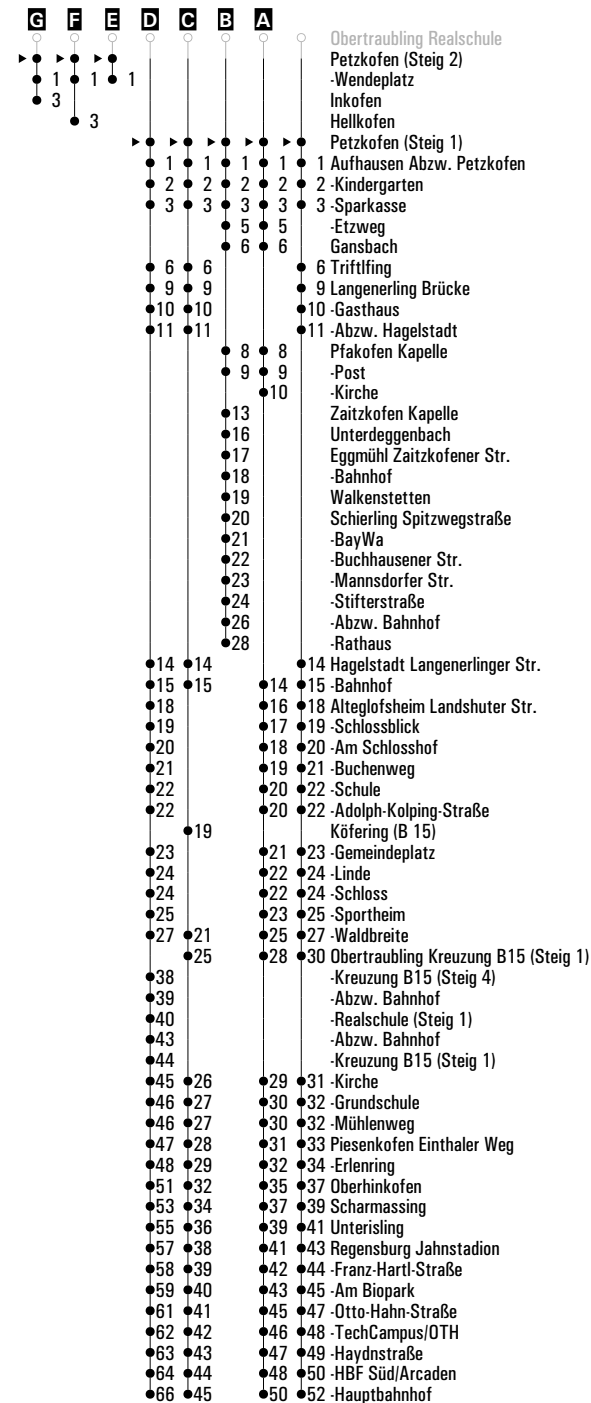


	Montag - Freitag					Samstag					Sonn-/Feiertag						
05	49																
06	19	43 ^G															
07	12 ^{sf}	12 ^{D_S}				06 ^A											
08	08 ^{E₂}	19				06 ^A						06 ^A					
09	19					06 ^A						06 ^A					
10	08 ^{E₂}	19				06 ^A						06 ^A					
11						06 ^A						06 ^A					
12	08 ^{E₂}	19				06 ^A						06 ^A					
13	45 ^{AI}					06 ^A						06 ^A					
14	18 ^{VF}	19				06 ^A						06 ^A					
15						06 ^A						06 ^A					
16	08 ^{E₂}	19				06 ^A						06 ^A					
17	08 ^{E₂}	19				06 ^A						06 ^A					
18	08 ^{E₂}	19				06 ^A						06 ^A					
19	08 ^{E₂}	19				06 ^A						06 ^A					
20	08 ^{E₂}	19				06 ^A						06 ^A					
21	06 ^A					06 ^A						06 ^A					
22						06 ^A						06 ^A					
23	06 ^{AI}	06 ^{FR}				06 ^A						06 ^A					
00																	
01																	
02	26 ^{BFR}					26 ^B											

Am 24.12. und 31.12. Verkehr wie an Samstagen falls diese Tage nicht auf einen Sonntag fallen.
Einschränkungen hierzu entnehmen Sie bitte der Tagespresse oder unter www.rvv.de
Mo.-Fr. ab ca. 20:00 Uhr sowie samstags und sonn-/feiertags ganztägig sind die Linien 21 und 24
kombiniert und fahren als Linie 21/24 im Ringverkehr von Regensburg über Alteglofsheim - Aufhausen -
Pfkofen wieder zurück nach Regensburg. Gültig ab 10.09.2024

- A-G** = Fahrwege
- 2** = Abfahrt an Steig 2
- N** = RVV Nachtbus N21/24
- VF** = an Schultagen; am ersten Schultag nach den Sommerferien & letzten Schultag vor den Weihnachts-, Oster- und Pfingstferien 1:30 Std. früher; am letzten Schultag vor den Sommerferien 2:40 Std. früher
- H** = bis Hagelstadt Bahnhof
- I** = bis Pfkofen Kirche
- nFR** = nicht freitags
- s** = nur an Schultagen
- sf** = nur an schulfreien Tagen
- FR** = nur freitags

Fahrwege mit Fahrzeit in Minuten

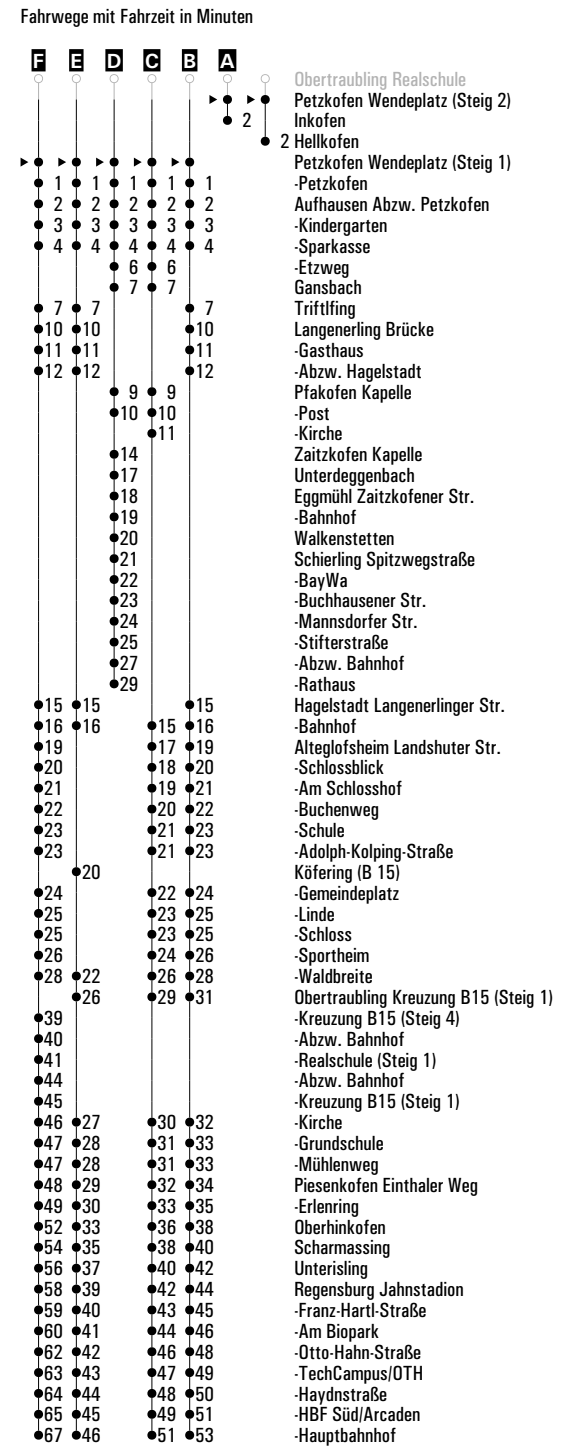


RVV 21 ^H Petzkofen Wendepplatz Steig 2 ▶ Regensburg Hauptbahnhof

	Montag - Freitag	Samstag	Sonn-/Feiertag
05	48 ^B		
06	18 ^B 42 ^B		
07	11 ^B 11 ^B		
08	09 18 ^B	05 ^B	
09	18 ^B	05 ^B	05 ^B
10	18 ^B	05 ^B	05 ^B
11		05 ^B	
12	18 ^B	05 ^B	05 ^B
13	44 ^B 44 ^H 44 ^{VF}	05 ^B	
14	18 ^B 19 ^B	05 ^B	05 ^B
15		05 ^B	
16	18 ^B	05 ^B	05 ^B
17	18 ^B	05 ^B	
18	09 ^A 18 ^B	05 ^B	05 ^B
19		05 ^B	
20		05 ^B	
21	05 ^C	05 ^B	
22		05 ^B	
23	05 ^C 05 ^G 05 ^{nFR} 05 ^{FR}		
00			
01			
02	25 ^D 25 ^{FR} 25 ^N	25 ^B	

Am 24.12. und 31.12. Verkehr wie an Samstagen falls diese Tage nicht auf einen Sonntag fallen.
Einschränkungen hierzu entnehmen Sie bitte der Tagespresse oder unter www.rvv.de
Mo.-Fr. ab ca. 20:00 Uhr sowie samstags und sonn-/feiertags ganztägig sind die Linien 21 und 24
kombiniert und fahren als Linie 21/24 im Ringverkehr von Regensburg über Alteglofsheim - Aufhausen -
Pfkofen wieder zurück nach Regensburg. Gültig ab 10.09.2024

- A-F** = Fahrwege
- 1** = Abfahrt an Steig 1
- N** = RVV Nachtbus N21/24
- VF** = an Schultagen; am ersten Schultag nach den Sommerferien & letzten Schultag vor den
Weihnachts-, Oster- und Pfingstferien 1:30 Std. früher; am letzten Schultag vor den
Sommerferien 2:40 Std. früher
- G** = bis Hagelstadt Bahnhof
- H** = bis Pfkofen Kirche
- nFR** = nicht freitags
- s** = nur an Schultagen
- sf** = nur an schulfreien Tagen
- FR** = nur freitags



	Montag - Freitag					Samstag					Sonn-/Feiertag					
05	48															
06	18	42 ^G														
07	11 ^{sf}	11 ^D														
08	09 ^E	18				05 ^A							05 ^A			
09	18					05 ^A							05 ^A			
10	18					05 ^A							05 ^A			
11						05 ^A							05 ^A			
12	18					05 ^A							05 ^A			
13	44 ^{AH}					05 ^A							05 ^A			
14	18	19 ^{E2}				05 ^A							05 ^A			
15						05 ^A							05 ^A			
16	18					05 ^A							05 ^A			
17	18					05 ^A							05 ^A			
18	09 ^{E2}	18				05 ^A							05 ^A			
19						05 ^A							05 ^A			
20						05 ^A							05 ^A			
21	05 ^A					05 ^A							05 ^A			
22						05 ^A							05 ^A			
23	05 ^{AG}	05 ^A														
00																
01																
02	25 ^{BFR}					25 ^B										

Am 24.12. und 31.12. Verkehr wie an Samstagen falls diese Tage nicht auf einen Sonntag fallen.
 Einschränkungen hierzu entnehmen Sie bitte der Tagespresse oder unter www.rvv.de
 Mo.-Fr. ab ca. 20:00 Uhr sowie samstags und sonn-/feiertags ganztägig sind die Linien 21 und 24
 kombiniert und fahren als Linie 21/24 im Ringverkehr von Regensburg über Alteglofsheim - Aufhausen -
 Pfkofen wieder zurück nach Regensburg.

Gültig ab 10.09.2024

A-F = Fahrwege

2 = Abfahrt an Steig 2

N = RVV Nachtbus N21/24

vf = an Schultagen; am ersten Schultag nach den Sommerferien & letzten Schultag vor den
 Weihnachts-, Oster- und Pfingstferien 1:30 Std. früher; am letzten Schultag vor den
 Sommerferien 2:40 Std. früher

G = bis Hagelstadt Bahnhof

H = bis Pfkofen Kirche

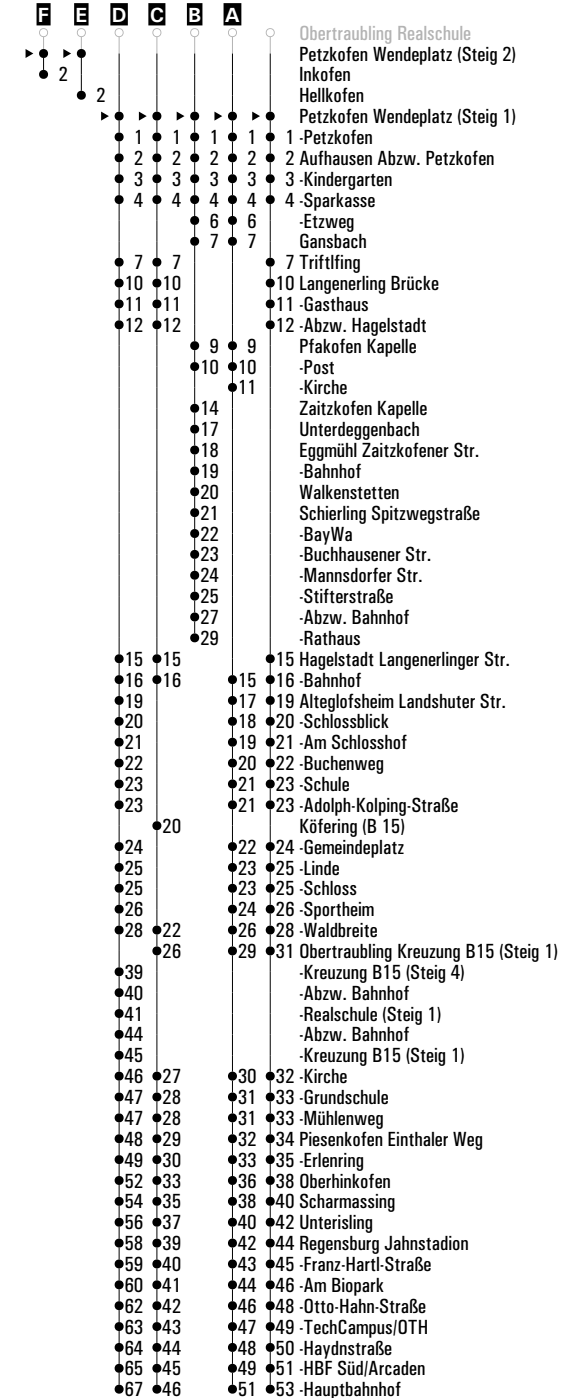
nFR = nicht freitags

s = nur an Schultagen

sf = nur an schulfreien Tagen

FR = nur freitags

Fahrwege mit Fahrzeit in Minuten





Montag - Freitag

05	47																			
06																				
07																				
08																				
09																				
10																				
11																				
12																				
13																				
14																				
15																				
16																				

- Inkofen
- 3 Upfkofen
- 11 Pinkofen
- 12 Inkofen Abzw. Pinkofen
- 14 Rogging Abzw. Zaitzkofen
- 15 -Kreuzung
- 16 Pfakofen Kirche
- 17 -Post
- 18 -Kapelle
- 21 Gailsbach
- 22 Hagelstadt Friedhof
- 23 -Siedlung
- 31 Neueglofsheim Kreuzung
- 33 Untersanding Ortsmitte
- 34 Obersanding
- 37 Luckenpaint
- 40 Thalmassing Raiffeisenbank
- 44 -Kirche
- 45 Gebelkofen Abzw.
- 46 Egglfing
- 47 Abzw. Einthal
- 50 Obertraubling Kreuzung B15
- 51 -Abzw. Bahnhof
- 52 -Realsch./Walhallastr.
- 54 Neutraubling Hartinger Straße
- 56 -Zwickauer Straße
- 57 -Pommernstraße

Am 24.12. und 31.12. Verkehr wie an Samstagen falls diese Tage nicht auf einen Sonntag fallen. Einschränkungen hierzu entnehmen Sie bitte der Tagespresse oder unter www.rvv.de Gültig ab 10.09.2024



Montag - Freitag

05	50																				
06																					
07																					
08																					
09																					
10																					
11																					
12																					
13																					
14																					
15																					
16																					

- Inkofen
- Upfkofen
- 8 Pinkofen
- 9 Inkofen Abzw. Pinkofen
- 11 Rogging Abzw. Zaitzkofen
- 12 -Kreuzung
- 13 Pfakofen Kirche
- 14 -Post
- 15 -Kapelle
- 18 Gailsbach
- 19 Hagelstadt Friedhof
- 20 -Siedlung
- 28 Neueglofsheim Kreuzung
- 30 Untersanding Ortsmitte
- 31 Obersanding
- 34 Luckenpaint
- 37 Thalmassing Raiffeisenbank
- 41 -Kirche
- 42 Gebelkofen Abzw.
- 43 Egglfing
- 44 Abzw. Einthal
- 47 Obertraubling Kreuzung B15
- 48 -Abzw. Bahnhof
- 49 -Realsch./Walhallastr.
- 51 Neutraubling Hartinger Straße
- 53 -Zwickauer Straße
- 54 -Pommernstraße

Am 24.12. und 31.12. Verkehr wie an Samstagen falls diese Tage nicht auf einen Sonntag fallen. Einschränkungen hierzu entnehmen Sie bitte der Tagespresse oder unter www.rvv.de Gültig ab 10.09.2024



Montag - Freitag

05	58																	
06																		
07																		
08																		
09																		
10																		
11																		
12																		
13																		
14																		
15																		
16																		

- Inkofen
- Pinkofen
- 1 Inkofen Abzw. Pinkofen
- 3 Rogging Abzw. Zaitzkofen
- 4 -Kreuzung
- 5 Pfakofen Kirche
- 6 -Post
- 7 -Kapelle
- 10 Gailsbach
- 11 Hagelstadt Friedhof
- 12 -Siedlung
- 20 Neueglofsheim Kreuzung
- 22 Untersanding Ortsmitte
- 23 Obersanding
- 26 Luckenpaint
- 29 Thalmassing Raiffeisenbank
- 33 -Kirche
- 34 Gebelkofen Abzw.
- 35 Egglfing
- 36 Abzw. Einthal
- 39 Obertraubling Kreuzung B15
- 40 -Abzw. Bahnhof
- 41 -Realsch./Walhallastr.
- 43 Neutraubling Hartinger Straße
- 45 -Zwickauer Straße
- 46 -Pommernstraße

Am 24.12. und 31.12. Verkehr wie an Samstagen falls diese Tage nicht auf einen Sonntag fallen. Einschränkungen hierzu entnehmen Sie bitte der Tagespresse oder unter www.rvv.de Gültig ab 10.09.2024


Montag - Freitag

05	59																						
06																							
07																							
08																							
09																							
10																							
11																							
12																							
13																							
14																							
15																							
16																							

Am 24.12. und 31.12. Verkehr wie an Samstagen falls diese Tage nicht auf einen Sonntag fallen. Einschränkungen hierzu entnehmen Sie bitte der Tagespresse oder unter www.rvv.de Gültig ab 10.09.2024

Fahrwege mit Fahrzeit in Minuten

- Inkofen
- ▶ ● Inkofen Abzw. Pinkofen
- 2 Rogging Abzw. Zaitzkofen
- 3 -Kreuzung
- 4 Pfakofen Kirche
- 5 -Post
- 6 -Kapelle
- 9 Gailsbach
- 10 Hagelstadt Friedhof
- 11 -Siedlung
- 19 Neueglofsheim Kreuzung
- 21 Untersanding Ortsmitte
- 22 Obersanding
- 25 Luckenpaint
- 28 Thalmassing Raiffeisenbank
- 32 -Kirche
- 33 Gebelkofen Abzw.
- 34 Egglfing
- 35 Abzw. Einthal
- 38 Obertraubling Kreuzung B15
- 39 -Abzw. Bahnhof
- 40 -Realsch./Walhallastr.
- 42 Neutraubling Hartinger Straße
- 44 -Zwickauer Straße
- 45 -Pommernstraße



Montag - Freitag

05
06
07
08
09
10
11
12
13
14
15
16

01

Fahrwege mit Fahrzeit in Minuten

- Inkofen
- ▶ ● Rogging Abzw. Zaitzkofen
- 1 -Kreuzung
- 2 Pfakofen Kirche
- 3 -Post
- 4 -Kapelle
- 7 Gailsbach
- 8 Hagelstadt Friedhof
- 9 -Siedlung
- 17 Neuglofsheim Kreuzung
- 19 Untersanding Ortsmitte
- 20 Obersanding
- 23 Luckenpaint
- 26 Thalmassing Raiffeisenbank
- 30 -Kirche
- 31 Gebelkofen Abzw.
- 32 Eggfing
- 33 Abzw. Einthal
- 36 Obertraubling Kreuzung B15
- 37 -Abzw. Bahnhof
- 38 -Realsch./Walhallastr.
- 40 Neutraubling Hartinger Straße
- 42 -Zwickauer Straße
- 43 -Pommernstraße

Am 24.12. und 31.12. Verkehr wie an Samstagen falls diese Tage nicht auf einen Sonntag fallen. Einschränkungen hierzu entnehmen Sie bitte der Tagespresse oder unter www.rvv.de Gültig ab 10.09.2024

**Montag - Freitag**

05

06

02

07

08

09

10

11

12

13

14

15

16

○ Inkofen

● Rogging Kreuzung

● 1 Pfakofen Kirche

● 2 -Post

● 3 -Kapelle

● 6 Gailsbach

● 7 Hagelstadt Friedhof

● 8 -Siedlung

● 16 Neuglofsheim Kreuzung

● 18 Untersanding Ortsmitte

● 19 Obersanding

● 22 Luckenpaint

● 25 Thalmassing Raiffeisenbank

● 29 -Kirche

● 30 Gebelkofen Abzw.

● 31 Eggfing

● 32 Abzw. Einthal

● 35 Obertraubling Kreuzung B15

● 36 -Abzw. Bahnhof

● 37 -Realsch./Walhallastr.

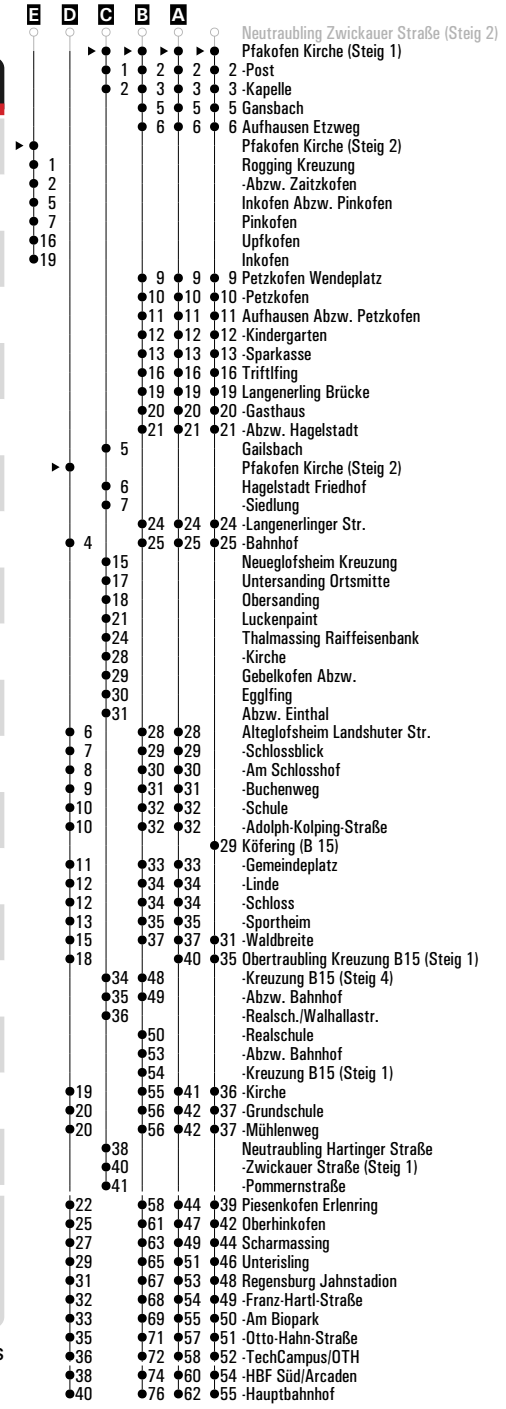
● 39 Neutraubling Hartinger Straße

● 41 -Zwickauer Straße

● 42 -Pommernstraße

Am 24.12. und 31.12. Verkehr wie an Samstagen falls diese Tage nicht auf einen Sonntag fallen. Einschränkungen hierzu entnehmen Sie bitte der Tagespresse oder unter www.rvv.de Gültig ab 10.09.2024

	Montag - Freitag		Samstag	Sonn-/Feiertag
05				
06	03 ^C	33		
07	02 ^{A_{sf}}	02 ^{B_s}	16 ^D	
08			16 ^D	16 ^D
09			16 ^D	
10			16 ^D	16 ^D
11			16 ^D	
12			16 ^D	16 ^D
13			16 ^D	
14			16 ^D	16 ^D
15	48 ^{E²_{FR}}		16 ^D	
16			16 ^D	16 ^D
17	04 ^{E²_{nFR}}		16 ^D	
18			16 ^D	16 ^D
19			16 ^D	
20			16 ^D	
21	16 ^D		16 ^D	
22			16 ^D	
23	16 ^{D²_{F nFR}}	16 ^{D²_{FR}}		



Am 24.12. und 31.12. Verkehr wie an Samstagen falls diese Tage nicht auf einen Sonntag fallen. Gültig ab 10.09.2024
 Einschränkungen hierzu entnehmen Sie bitte der Tagespresse oder unter www.rvv.de
 Mo.-Fr. ab ca. 20:00 Uhr sowie samstags und sonn-/feiertags ganztägig sind die Linien 21 und 24
 kombiniert und fahren als Linie 21/24 im Ringverkehr von Regensburg über Alteglofsheim - Aufhausen -
 Pfakofen wieder zurück nach Regensburg.

A-E = Fahrwege **F** = bis Hagelstadt Bahnhof **nFR** = nicht freitags **s** = nur an Schultagen **sf** = nur an schulfreien Tagen **FR** = nur freitags
2 = Abfahrt an Steig 2

RVV 21 ^H Pfakofen Kirche Steig 2 ▶ Regensburg Hauptbahnhof

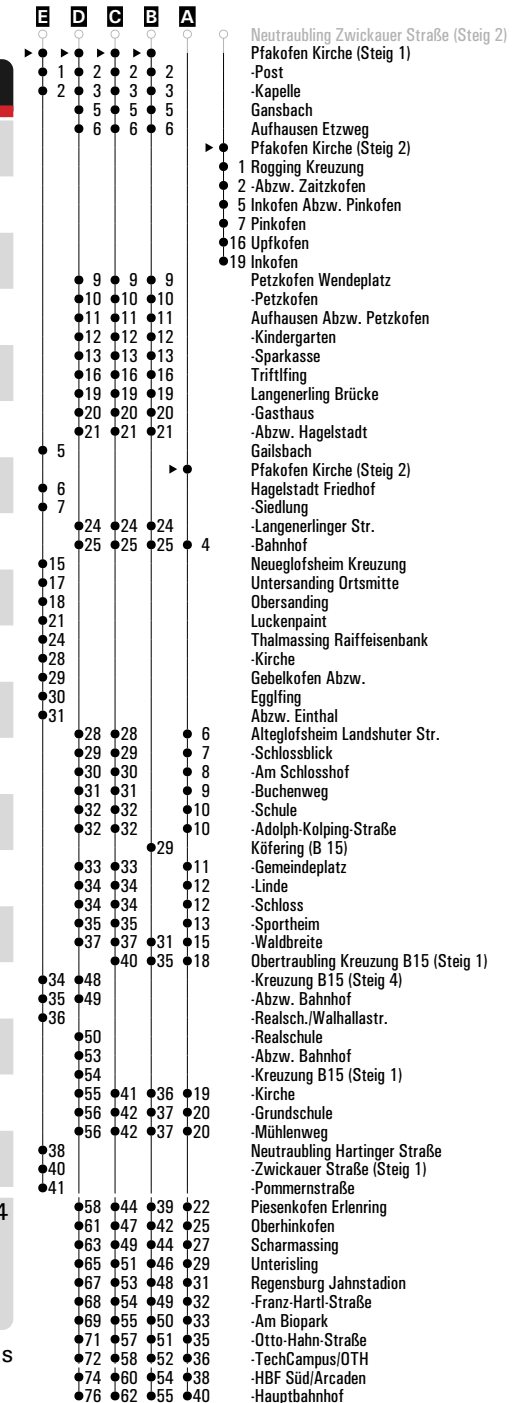
	Montag - Freitag	Samstag	Sonn-/Feiertag
05			
06	03 ^E 1 ¹	33 ^B 1 ¹	
07	02 ^C sf ¹	02 ^D s ¹	
08		16 ^A	16 ^A
09		16 ^A	
10		16 ^A	16 ^A
11		16 ^A	
12		16 ^A	16 ^A
13		16 ^A	
14		16 ^A	16 ^A
15	48 ^{FR}	16 ^A	
16		16 ^A	16 ^A
17	04 ^{nFR}	16 ^A	
18		16 ^A	16 ^A
19		16 ^A	
20		16 ^A	
21	16 ^A	16 ^A	
22		16 ^A F	
23	16 ^A nFR	16 ^A FR	

Am 24.12. und 31.12. Verkehr wie an Samstagen falls diese Tage nicht auf einen Sonntag fallen.
Einschränkungen hierzu entnehmen Sie bitte der Tagespresse oder unter www.rvv.de
Mo.-Fr. ab ca. 20:00 Uhr sowie samstags und sonn-/feiertags ganztägig sind die Linien 21 und 24
kombiniert und fahren als Linie 21/24 im Ringverkehr von Regensburg über Altglofsheim - Aufhausen -
Pfakofen wieder zurück nach Regensburg.

Gültig ab 10.09.2024

A-E = Fahrwege **F** = bis Hagelstadt Bahnhof **nFR** = nicht freitags **s** = nur an Schultagen **sf** = nur an schulfreien Tagen **FR** = nur freitags
1 = Abfahrt an Steig 1

Fahrwege mit Fahrzeit in Minuten

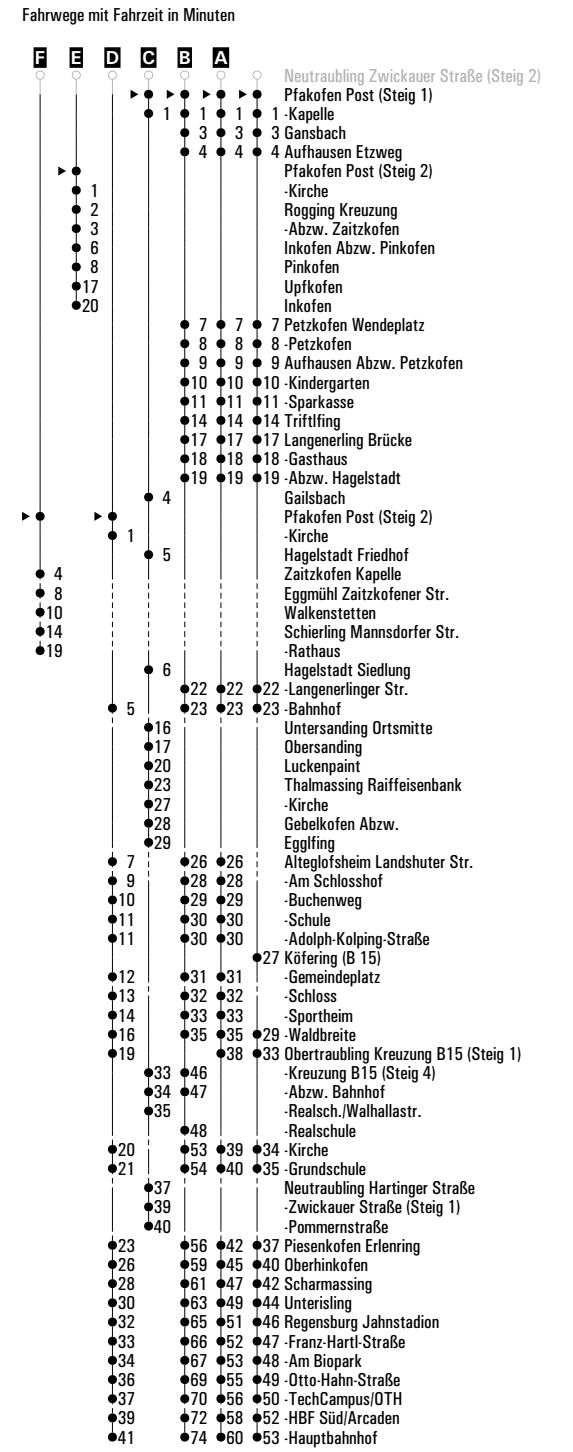


	Montag - Freitag		Samstag		Sonn-/Feiertag	
06	04 ^C	35				
07	04 ^{A_{sf}}	04 ^{B_s}	15 ^D			
08			15 ^D		15 ^D	
09			15 ^D			
10			15 ^D		15 ^D	
11			15 ^D			
12			15 ^D		15 ^D	
13	54 ^{D_{HVF}}		15 ^D			
14			15 ^D		15 ^D	
15	47 ^{E_{FR}}		15 ^D			
16			15 ^D		15 ^D	
17	03 ^{E_{nFR}}		15 ^D			
18			15 ^D		15 ^D	
19			15 ^D			
20			15 ^D			
21	15 ^D		15 ^D			
22			15 ^D			
23	15 ^{D_{GnFR}}	15 ^{D_{FR}}	15 ^D			
00						
01						
02	35 ^{F_{FRN}}		35 ^{F_N}			

Am 24.12. und 31.12. Verkehr wie an Samstagen falls diese Tage nicht auf einen Sonntag fallen.
Einschränkungen hierzu entnehmen Sie bitte der Tagespresse oder unter www.rvv.de
Mo.-Fr. ab ca. 20:00 Uhr sowie samstags und sonn-/feiertags ganztägig sind die Linien 21 und 24
kombiniert und fahren als Linie 21/24 im Ringverkehr von Regensburg über Alteglofsheim - Aufhausen -
Pfakofen wieder zurück nach Regensburg.

Gültig ab 10.09.2024

- A - F** = Fahrwege
- 2** = Abfahrt an Steig 2
- N** = RVV Nachtbus N21/24
- VF** = an Schultagen; am ersten Schultag nach den Sommerferien & letzten Schultag vor den Weihnachts-, Oster- und Pfingstferien 1:30 Std. früher; am letzten Schultag vor den Sommerferien 2:40 Std. früher
- G** = bis Hagelstadt Bahnhof
- H** = bis Pfakofen Kirche
- nFR** = nicht freitags
- s** = nur an Schultagen
- sf** = nur an schulfreien Tagen
- FR** = nur freitags



RVV 21 ^H Pfakofen Post Steig 2 ▶ Regensburg Hauptbahnhof

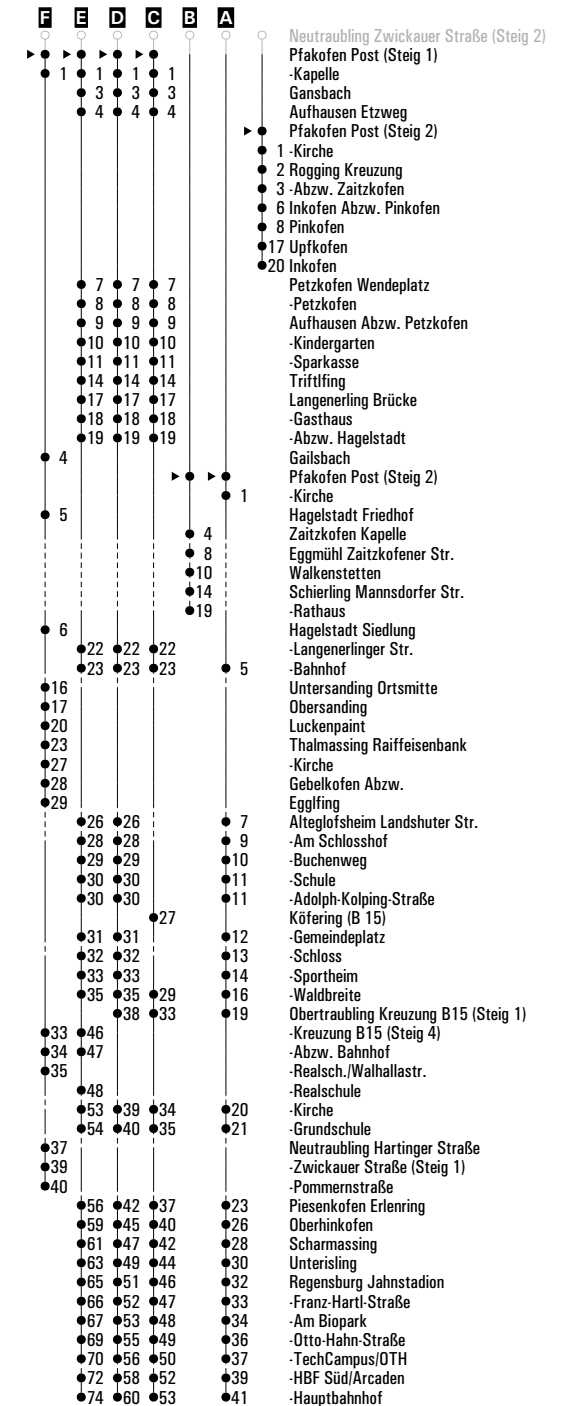
	Montag - Freitag		Samstag		Sonn-/Feiertag	
06	04 ^E ₁	35 ^C				
07	04 ^D _{sf}	04 ^E ₁	15 ^A			
08			15 ^A		15 ^A	
09			15 ^A			
10			15 ^A		15 ^A	
11			15 ^A			
12			15 ^A		15 ^A	
13	54 ^{AH} _{VF}		15 ^A			
14			15 ^A		15 ^A	
15	47 ^{FR}		15 ^A			
16			15 ^A		15 ^A	
17	03 ^{nFR}		15 ^A			
18			15 ^A		15 ^A	
19			15 ^A			
20			15 ^A			
21	15 ^A		15 ^A			
22			15 ^A			
23	15 ^{AG} _{nFR}	15 ^A _{FR}	15 ^{AG}			
00						
01						
02	35 ^B _{FR}		35 ^B			

Am 24.12. und 31.12. Verkehr wie an Samstagen falls diese Tage nicht auf einen Sonntag fallen.
Einschränkungen hierzu entnehmen Sie bitte der Tagespresse oder unter www.rvv.de
Mo.-Fr. ab ca. 20:00 Uhr sowie samstags und sonn-/feiertags ganztägig sind die Linien 21 und 24
kombiniert und fahren als Linie 21/24 im Ringverkehr von Regensburg über Alteglofsheim - Aufhausen -
Pfakofen wieder zurück nach Regensburg.

Gültig ab 10.09.2024

- A - F** = Fahrwege
- 1** = Abfahrt an Steig 1
- N** = RVV Nachtbus N21/24
- VF** = an Schultagen; am ersten Schultag nach den Sommerferien & letzten Schultag vor den Weihnachts-, Oster- und Pfingstferien 1:30 Std. früher; am letzten Schultag vor den Sommerferien 2:40 Std. früher
- G** = bis Hagelstadt Bahnhof
- H** = bis Pfakofen Kirche
- nFR** = nicht freitags
- s** = nur an Schultagen
- sf** = nur an schulfreien Tagen
- FR** = nur freitags

Fahrwege mit Fahrzeit in Minuten



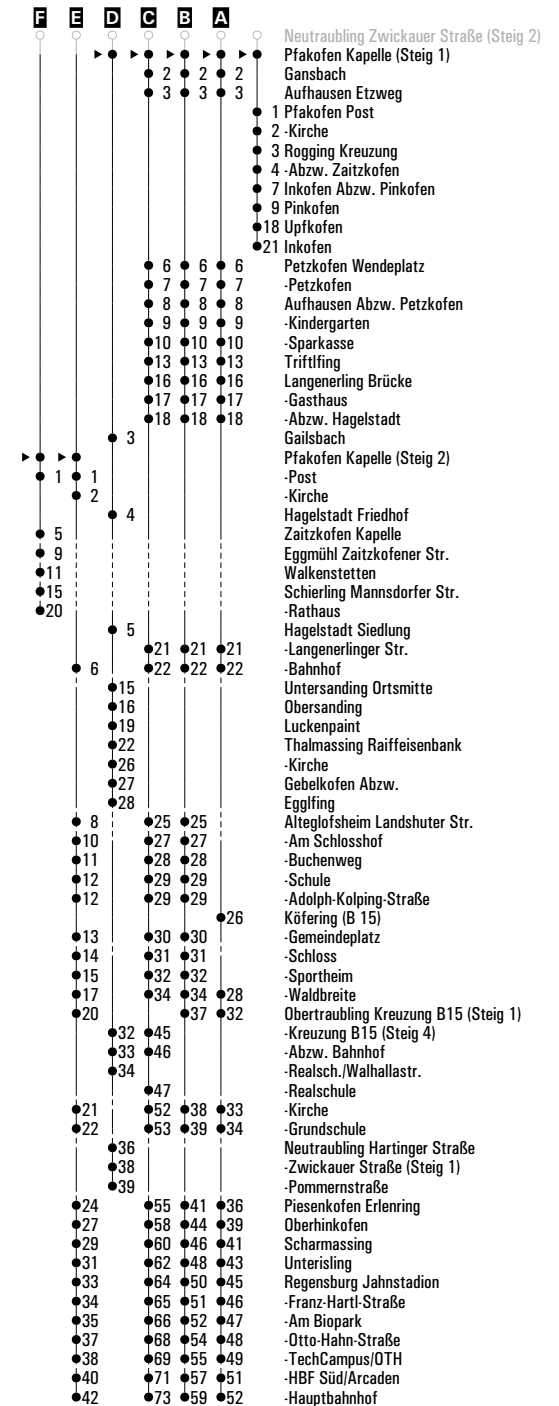
	Montag - Freitag		Samstag		Sonn-/Feiertag	
06	05 ^D	36 ^A				
07	05 ^{B_{sf}}	05 ^{C_s}	14 ^E			
08			14 ^E		14 ^E	
09			14 ^E		14 ^E	
10			14 ^E		14 ^E	
11			14 ^E		14 ^E	
12			14 ^E		14 ^E	
13	53 ^{E_{HVF}2}		14 ^E		14 ^E	
14			14 ^E		14 ^E	
15	46 ^{FR}		14 ^E		14 ^E	
16			14 ^E		14 ^E	
17	02 ^{nFR}		14 ^E		14 ^E	
18			14 ^E		14 ^E	
19			14 ^E		14 ^E	
20			14 ^E			
21	14 ^E		14 ^E			
22			14 ^E			
23	14 ^{E_{GnFR}2}	14 ^{E_{FR}2}	14 ^E			
00						
01						
02	34 ^{E_{FRN}2}		34 ^{E_N2}			

Am 24.12. und 31.12. Verkehr wie an Samstagen falls diese Tage nicht auf einen Sonntag fallen.
Einschränkungen hierzu entnehmen Sie bitte der Tagespresse oder unter www.rvv.de
Mo.-Fr. ab ca. 20:00 Uhr sowie samstags und sonn-/feiertags ganztägig sind die Linien 21 und 24
kombiniert und fahren als Linie 21/24 im Ringverkehr von Regensburg über Alteglofsheim - Aufhausen -
Pfakofen wieder zurück nach Regensburg.

Gültig ab 10.09.2024

- A - F** = Fahrwege
- 2** = Abfahrt an Steig 2
- N** = RVV Nachtbus N21/24
- VF** = an Schultagen; am ersten Schultag nach den Sommerferien & letzten Schultag vor den Weihnachts-, Oster- und Pfingstferien 1:30 Std. früher; am letzten Schultag vor den Sommerferien 2:40 Std. früher
- G** = bis Hagelstadt Bahnhof
- H** = bis Pfakofen Kirche
- nFR** = nicht freitags
- s** = nur an Schultagen
- sf** = nur an schulfreien Tagen
- FR** = nur freitags

Fahrwege mit Fahrzeit in Minuten




	Montag - Freitag		Samstag		Sonn-/Feiertag	
06	05 ^F ₁	36 ^G ₁				
07	05 ^D _{sf}	05 ^E _s	14			
08			14		14	
09			14			
10			14		14	
11			14			
12			14		14	
13	53 ^H _{VF}		14			
14			14		14	
15	46 ^B _{FR}		14			
16			14		14	
17	02 ^B _{nFR}		14			
18			14		14	
19			14			
20			14			
21	14		14			
22			14 ^G			
23	14 ^G _{nFR}	14 ^{FR}				
00						
01						
02	34 ^A _N		34 ^A _N			

Am 24.12. und 31.12. Verkehr wie an Samstagen falls diese Tage nicht auf einen Sonntag fallen. Gültig ab 10.09.2024
Einschränkungen hierzu entnehmen Sie bitte der Tagespresse oder unter www.rvv.de
Mo.-Fr. ab ca. 20:00 Uhr sowie samstags und sonn-/feiertags ganztägig sind die Linien 21 und 24 kombiniert und fahren als Linie 21/24 im Ringverkehr von Regensburg über Alteglofsheim - Aufhausen - Pfakofen wieder zurück nach Regensburg.

- A - F** = Fahrwege
- 1** = Abfahrt an Steig 1
- N** = RVV Nachtbus N21/24
- VF** = an Schultagen; am ersten Schultag nach den Sommerferien & letzten Schultag vor den Weihnachts-, Oster- und Pfingstferien 1:30 Std. früher; am letzten Schultag vor den Sommerferien 2:40 Std. früher
- G** = bis Hagelstadt Bahnhof
- H** = bis Pfakofen Kirche
- nFR** = nicht freitags
- s** = nur an Schultagen
- sf** = nur an schulfreien Tagen
- FR** = nur freitags

Fahrwege mit Fahrzeit in Minuten





H Gansbach Steig 1

▶ Alteglofsheim ▶ Köfering ▶ Oberhinkofen ▶ Regensburg Hauptbahnhof

Fahrwege mit Fahrzeit in Minuten

Uhrzeit	Montag - Freitag	Samstag	Sonn-/Feiertag
06	38		
07	07 ^A _{sf} 07 ^B _s	12	
08		12	12 ^C ₂
09		12	
10		12	12 ^C ₂
11		12	
12		12	12 ^C ₂
13	51 ^C _{FVE}	12	
14		12	12 ^C ₂
15		12	
16		12	12 ^C ₂
17		12	
18		12	12 ^C ₂
19		12	
20		12	
21	12 ^C ₂	12	
22		12	
23	12 ^C _{EnFR} 12 ^C _{FR}	12	
00			
01			
02	32 ^D _{FRN}	32 ^D _N	

Am 24.12. und 31.12. Verkehr wie an Samstagen falls diese Tage nicht auf einen Sonntag fallen. Einschränkungen hierzu entnehmen Sie bitte der Tagespresse oder unter www.rvv.de
 Mo.-Fr. ab ca. 20:00 Uhr sowie samstags und sonn-/feiertags ganztägig sind die Linien 21 und 24 kombiniert und fahren als Linie 21/24 im Ringverkehr von Regensburg über Alteglofsheim - Aufhausen - Pfakofen wieder zurück nach Regensburg. Gültig ab 10.09.2024

A - D = Fahrwege

2 = Abfahrt an Steig 2

N = RVV Nachtbus N21/24

vF = an Schultagen; am ersten Schultag nach den Sommerferien & letzten Schultag vor den Weihnachts-, Oster- und Pfingstferien 1:30 Std. früher; am letzten Schultag vor den Sommerferien 2:40 Std. früher

E = bis Hagelstadt Bahnhof

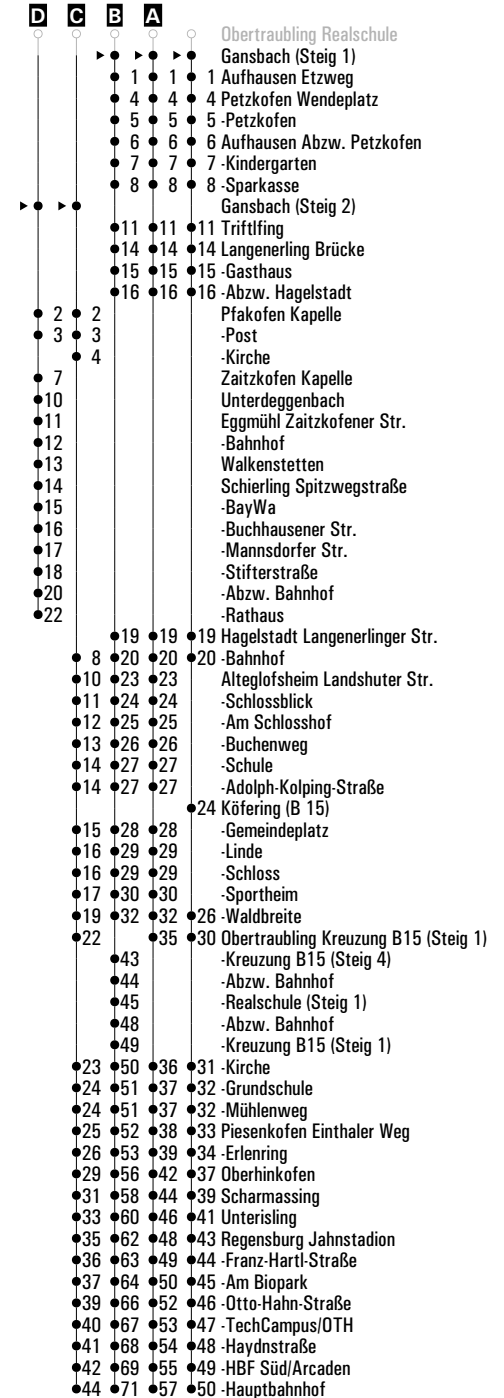
F = bis Pfakofen Kirche

nFR = nicht freitags

s = nur an Schultagen

sf = nur an schulfreien Tagen

FR = nur freitags



	Montag - Freitag	Samstag	Sonn-/Feiertag
06	38 ^B ₁ ^{sf}		
07	07 ^C ₁ ^{sf}	12	
08		12	12
09		12	
10		12	12
11		12	
12		12	12
13	51 ^F _{VF}	12	
14		12	12
15		12	
16		12	12
17		12	
18		12	12
19		12	
20		12	
21	12	12	
22		12 ^B	
23	12 ^E _{nFR}	12 ^{FR}	
00			
01			
02	32 ^A _N ^{FR}	32 ^A _N	

Am 24.12. und 31.12. Verkehr wie an Samstagen falls diese Tage nicht auf einen Sonntag fallen. Einschränkungen hierzu entnehmen Sie bitte der Tagespresse oder unter www.rvv.de
 Mo.-Fr. ab ca. 20:00 Uhr sowie samstags und sonn-/feiertags ganztägig sind die Linien 21 und 24 kombiniert und fahren als Linie 21/24 im Ringverkehr von Regensburg über Alteglofsheim - Aufhausen - Pfkofen wieder zurück nach Regensburg. Gültig ab 10.09.2024

A - D = Fahrwege

1 = Abfahrt an Steig 1

N = RVV Nachtbus N21/24

VF = an Schultagen; am ersten Schultag nach den Sommerferien & letzten Schultag vor den Weihnachts-, Oster- und Pfingstferien 1:30 Std. früher; am letzten Schultag vor den Sommerferien 2:40 Std. früher

E = bis Hagelstadt Bahnhof

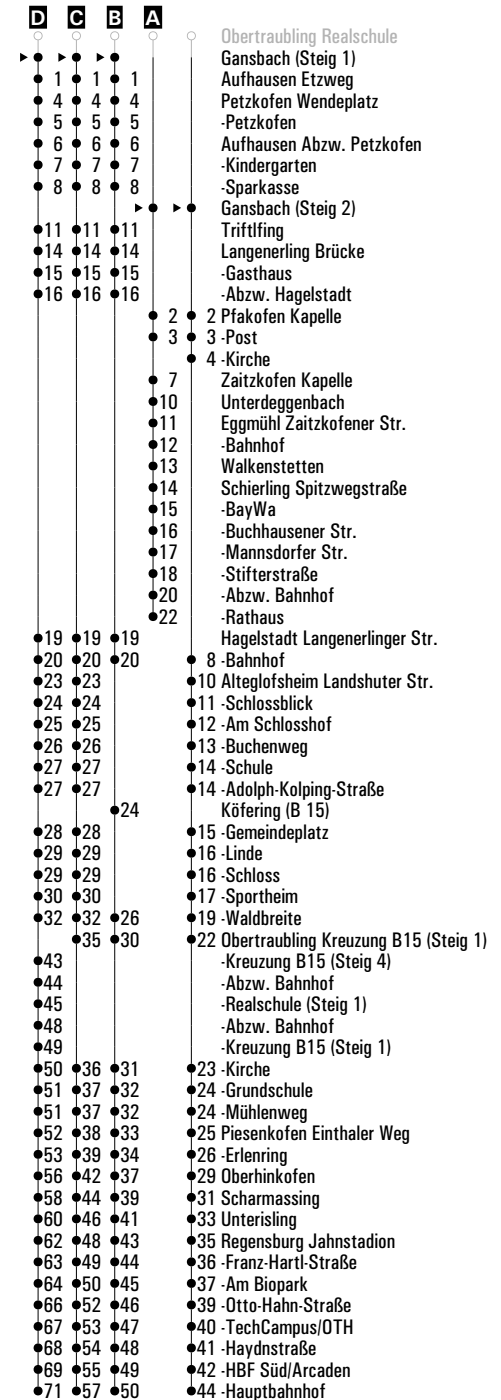
F = bis Pfkofen Kirche

nFR = nicht freitags

s = nur an Schultagen

sf = nur an schulfreien Tagen

FR = nur freitags



Montag - Freitag	
05	
06	16 59 ^A / _S
07	
08	16
09	
10	
11	
12	
13	42 ^B / _{VF}
14	16
15	
16	
17	
18	16
19	
20	
21	

- B** 1
 - 2
 - 3
 - 4
 - 5
 - 6
 - 8
 - 9
 - 11
 - 12
 - 13
 - A** 1
 - 2
 - 3
 - 4
 - 5
 - 6
 - 7
 - 9
 - 12
 - 13
 - 14
 - 16
 - 18
 - 22
 - 26
 - 28
 - 31
 - 32
 - 36
 - 37
 - 38
 - 41
 - 46
 - 48
 - 49
 - 50
 - 51
 - 52
 - 53
 - 55
- Obertraubling Realschule
 - Hellkofen
 - 2 Petzkofen Wendeplatz
 - 3 Petzkofen
 - 4 Aufhausen Abzw. Petzkofen
 - 5 Kindergarten
 - 6 Sparkasse
 - -Etzweg
 - Gansbach
 - 9 Triftlfling
 - 12 Langenerling Brücke
 - 13 Gasthaus
 - 14 Abzw. Hagelstadt
 - Pfakofen Kapelle
 - -Post
 - -Kirche
 - 17 Hagelstadt Langenerlinger Str.
 - 18 Bahnhof
 - 14 Neueglöfsheim Kreuzung
 - 16 Untersanding Ortsmitte
 - 18 Obersanding
 - 22 Luckenpaint
 - 26 Thalmassing Raiffeisenbank
 - -Kirche
 - 31 Eggfling
 - 32 Abzw. Einthal
 - 21 Alteglöfsheim Landshuter Str.
 - 22 Schlossblick
 - 23 Am Schlosshof
 - 24 Buchenweg
 - 25 Schule
 - 25 Adolph-Kolping-Straße
 - 26 Köfering Gemeindeplatz
 - 27 Linde
 - 27 Schloss
 - 28 Sportheim
 - 30 Waldbreite
 - 33 Obertraubling Kreuzung B15 (Steig 1)
 - -Kreuzung B15 (Steig 4)
 - -Abzw. Bahnhof
 - -Realschule (Steig 1)
 - 34 Kirche
 - 35 Grundschule
 - 35 Mühlenweg
 - 41 Neutraubling Pommernstr.
 - 46 Realschule
 - 48 Gymnasium
 - 36 Piesenkofen Einthaler Weg
 - 37 Erlenring
 - 40 Oberhinkofen
 - 42 Scharmassing
 - 44 Unterising
 - 46 Regensburg Jahnstadion
 - 47 Franz-Hartl-Straße
 - 48 Am Biopark
 - 50 Otto-Hahn-Straße
 - 51 TechCampus/OTH
 - 52 Haydnstraße
 - 53 HBF Süd/Arcaden
 - 55 Hauptbahnhof

Am 24.12. und 31.12. Verkehr wie an Samstagen falls diese Tage nicht auf einen Sonntag fallen. Einschränkungen hierzu entnehmen Sie bitte der Tagespresse oder unter www.rvv.de Gültig ab 10.09.2024

A-B = Fahrwege

VF = an Schultagen; am ersten Schultag nach den Sommerferien & letzten Schultag vor den Weihnachts-, Oster- und Pfingstferien 1:30 Std. früher; am letzten Schultag vor den Sommerferien 2:40 Std. früher

S = nur an Schultagen

**Montag - Freitag**
 05
 06
 07
 08
 09
 10
 11
 12
 13
 14
 15
 16
08

- Inkofen
- ▶ ● Gailsbach
- 1 Hagelstadt Friedhof
- 2 -Siedlung
- 10 Neueglofsheim Kreuzung
- 12 Untersanding Ortsmitte
- 13 Obersanding
- 16 Luckenpaint
- 19 Thalmassing Raiffeisenbank
- 23 -Kirche
- 24 Gebelkofen Abzw.
- 25 Eggfling
- 26 Abzw. Einthal
- 29 Obertraubling Kreuzung B15
- 30 -Abzw. Bahnhof
- 31 -Realsch./Walhallastr.
- 33 Neutraubling Hartinger Straße
- 35 -Zwickauer Straße
- 36 -Pommernstraße

Am 24.12. und 31.12. Verkehr wie an Samstagen falls diese Tage nicht auf einen Sonntag fallen. Einschränkungen hierzu entnehmen Sie bitte der Tagespresse oder unter www.rvv.de Gültig ab 10.09.2024

Fahrwege mit Fahrzeit in Minuten



Montag - Freitag

05
06
07
08
09
10
11
12
13
14
15
16

09

- Inkofen
- ▶ ● Hagelstadt Friedhof
- 1 -Siedlung
- 9 Neueglofsheim Kreuzung
- 11 Untersanding Ortsmitte
- 12 Obersanding
- 15 Luckenpaint
- 18 Thalmassing Raiffeisenbank
- 22 -Kirche
- 23 Gebelkofen Abzw.
- 24 Egglfing
- 25 Abzw. Einthal
- 28 Obertraubling Kreuzung B15
- 29 -Abzw. Bahnhof
- 30 -Realsch./Walhallastr.
- 32 Neutraubling Hartinger Straße
- 34 -Zwickauer Straße
- 35 -Pommernstraße

Am 24.12. und 31.12. Verkehr wie an Samstagen falls diese Tage nicht auf einen Sonntag fallen. Einschränkungen hierzu entnehmen Sie bitte der Tagespresse oder unter www.rvv.de Gültig ab 10.09.2024

	Montag - Freitag	Samstag
20		
21		
22		
23		
00		
01		
02	39 ^{FR} _N	39 ^N

Fahrwege mit Fahrzeit in Minuten

- Regensburg Hauptbahnhof
- ▶ ● Zaitzkofen Kapelle
- 3 Unterdeggenbach
- 4 Eggmühl Zaitzkofener Str.
- 5 -Bahnhof
- 6 Walkenstetten
- 7 Schierling Spitzwegstraße
- 8 -BayWa
- 9 -Buchhausener Str.
- 10 -Mannsdorfer Str.
- 11 -Stifterstraße
- 13 -Abzw. Bahnhof
- 15 -Rathaus

Am 24.12. und 31.12. Verkehr wie an Samstagen falls diese Tage nicht auf einen Sonntag fallen. Einschränkungen hierzu entnehmen Sie Gültig ab 10.09.2024 bitte der Tagespresse oder unter www.rvv.de

N = RVV Nachtbus N21/24

FR = nur freitags

Fahrwege mit Fahrzeit in Minuten

- Regensburg Hauptbahnhof
- ▶ ● Unterdeggenbach
- 1 Eggmühl Zaitzkofener Str.
- 2 -Bahnhof
- 3 Walkenstetten
- 4 Schierling Spitzwegstraße
- 5 -BayWa
- 6 -Buchhausener Str.
- 7 -Mannsdorfer Str.
- 8 -Stifterstraße
- 10 -Abzw. Bahnhof
- 12 -Rathaus

	Montag - Freitag								Samstag							
20																
21																
22																
23																
00																
01																
02	42 ^{FR} _N								42 ^N							

Am 24.12. und 31.12. Verkehr wie an Samstagen falls diese Tage nicht auf einen Sonntag fallen. Einschränkungen hierzu entnehmen Sie Gültig ab 10.09.2024 bitte der Tagespresse oder unter www.rvv.de

N = RVV Nachtbus N21/24

FR = nur freitags

Fahrwege mit Fahrzeit in Minuten

- Regensburg Hauptbahnhof
- ▶ ● Eggmühl Zaitzkofener Str.
- 1 -Bahnhof
- 2 Walkenstetten
- 3 Schierling Spitzwegstraße
- 4 -BayWa
- 5 -Buchhausener Str.
- 6 -Mannsdorfer Str.
- 7 -Stifterstraße
- 9 -Abzw. Bahnhof
- 11 -Rathaus

🕒	Montag - Freitag	Samstag
20		
21		
22		
23		
00		
01		
02	43 ^{FR} _N	43 ^N

Am 24.12. und 31.12. Verkehr wie an Samstagen falls diese Tage nicht auf einen Sonntag fallen. Einschränkungen hierzu entnehmen Sie Gültig ab 10.09.2024 bitte der Tagespresse oder unter www.rvv.de

N = RVV Nachtbus N21/24

FR = nur freitags

Fahrwege mit Fahrzeit in Minuten

- Regensburg Hauptbahnhof
- ▶ ● Eggmühl Bahnhof
- 1 Walkenstetten
- 2 Schierling Spitzwegstraße
- 3 -BayWa
- 4 -Buchhausener Str.
- 5 -Mannsdorfer Str.
- 6 -Stifterstraße
- 8 -Abzw. Bahnhof
- 10 -Rathaus

	Montag - Freitag								Samstag							
20																
21																
22																
23																
00																
01																
02	44								44							

Am 24.12. und 31.12. Verkehr wie an Samstagen falls diese Tage nicht auf einen Sonntag fallen. Einschränkungen hierzu entnehmen Sie Gültig ab 10.09.2024 bitte der Tagespresse oder unter www.rvv.de

N = RVV Nachtbus N21/24

FR = nur freitags

	Montag - Freitag							Samstag						
20														
21														
22														
23														
00														
01														
02	45 ^{FR} _N							45 ^N						

Fahrwege mit Fahrzeit in Minuten

- Regensburg Hauptbahnhof
- ▶ ● Walkenstetten
- 1 Schierling Spitzwegstraße
- 2 -BayWa
- 3 -Buchhausener Str.
- 4 -Mannsdorfer Str.
- 5 -Stifterstraße
- 7 -Abzw. Bahnhof
- 9 -Rathaus

Am 24.12. und 31.12. Verkehr wie an Samstagen falls diese Tage nicht auf einen Sonntag fallen. Einschränkungen hierzu entnehmen Sie Gültig ab 10.09.2024 bitte der Tagespresse oder unter www.rvv.de

N = RVV Nachtbus N21/24

FR = nur freitags



Montag - Freitag

Samstag

20														
21														
22														
23														
00														
01														
02	46 ^{FR} _N									46 ^N				

Fahrwege mit Fahrzeit in Minuten

- Regensburg Hauptbahnhof
- ▶ ● Schierling Spitzwegstraße
- 1 -BayWa
- 2 -Buchhausener Str.
- 3 -Mannsdorfer Str.
- 4 -Stifterstraße
- 6 -Abzw. Bahnhof
- 8 -Rathaus

Am 24.12. und 31.12. Verkehr wie an Samstagen falls diese Tage nicht auf einen Sonntag fallen. Einschränkungen hierzu entnehmen Sie Gültig ab 10.09.2024 bitte der Tagespresse oder unter www.rvv.de

N = RVV Nachtbus N21/24 **FR** = nur freitags



Montag - Freitag

Samstag


20															
21															
22															
23															
00															
01															
02	47 ^{FR} _N									47 ^N					

Fahrwege mit Fahrzeit in Minuten

- Regensburg Hauptbahnhof
- ▶ ● Schierling BayWa
- 1 -Buchhausener Str.
- 2 -Mansdorfer Str.
- 3 -Stifterstraße
- 5 -Abzw. Bahnhof
- 7 -Rathaus

Am 24.12. und 31.12. Verkehr wie an Samstagen falls diese Tage nicht auf einen Sonntag fallen. Einschränkungen hierzu entnehmen Sie Gültig ab 10.09.2024 bitte der Tagespresse oder unter www.rvv.de

N = RVV Nachtbus N21/24 **FR** = nur freitags

 Montag - Freitag	Samstag
20	
21	
22	
23	
00	
01	
02	
48 ^{FR} _N	48 ^N


Fahrwege mit Fahrzeit in Minuten

- Regensburg Hauptbahnhof
- ▶ ● Schierling Buchhausener Str.
- 1 -Mannsdorfer Str.
- 2 -Stifterstraße
- 4 -Abzw. Bahnhof
- 6 -Rathaus

Am 24.12. und 31.12. Verkehr wie an Samstagen falls diese Tage nicht auf einen Sonntag fallen. Einschränkungen hierzu entnehmen Sie Gültig ab 10.09.2024 bitte der Tagespresse oder unter www.rvv.de

N = RVV Nachtbus N21/24

FR = nur freitags

 Montag - Freitag	Samstag
20	
21	
22	
23	
00	
01	
02	
49 ^{FR} _N	49 ^N


Fahrwege mit Fahrzeit in Minuten

- Regensburg Hauptbahnhof
- ▶ ● Schierling Mannsdorfer Str.
- 1 -Stifterstraße
- 3 -Abzw. Bahnhof
- 5 -Rathaus

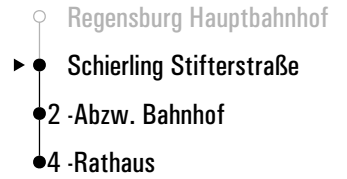
Am 24.12. und 31.12. Verkehr wie an Samstagen falls diese Tage nicht auf einen Sonntag fallen. Einschränkungen hierzu entnehmen Sie Gültig ab 10.09.2024 bitte der Tagespresse oder unter www.rvv.de

N = RVV Nachtbus N21/24

FR = nur freitags

 Montag - Freitag	Samstag
20	
21	
22	
23	
00	
01	
02	
50 ^{FR} _N	50 ^N


Fahrwege mit Fahrzeit in Minuten

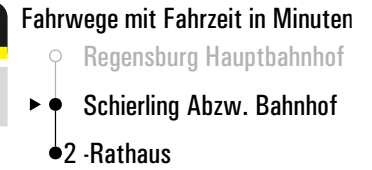


Am 24.12. und 31.12. Verkehr wie an Samstagen falls diese Tage nicht auf einen Sonntag fallen. Einschränkungen hierzu entnehmen Sie Gültig ab 10.09.2024 bitte der Tagespresse oder unter www.rvv.de

N = RVV Nachtbus N21/24

FR = nur freitags

 Montag - Freitag	Samstag
20	
21	
22	
23	
00	
01	
02	
52 ^{FR} _N	52 ^N



Am 24.12. und 31.12. Verkehr wie an Samstagen falls diese Tage nicht auf einen Sonntag fallen. Einschränkungen hierzu entnehmen Sie Gültig ab 10.09.2024 bitte der Tagespresse oder unter www.rvv.de

N = RVV Nachtbus N21/24

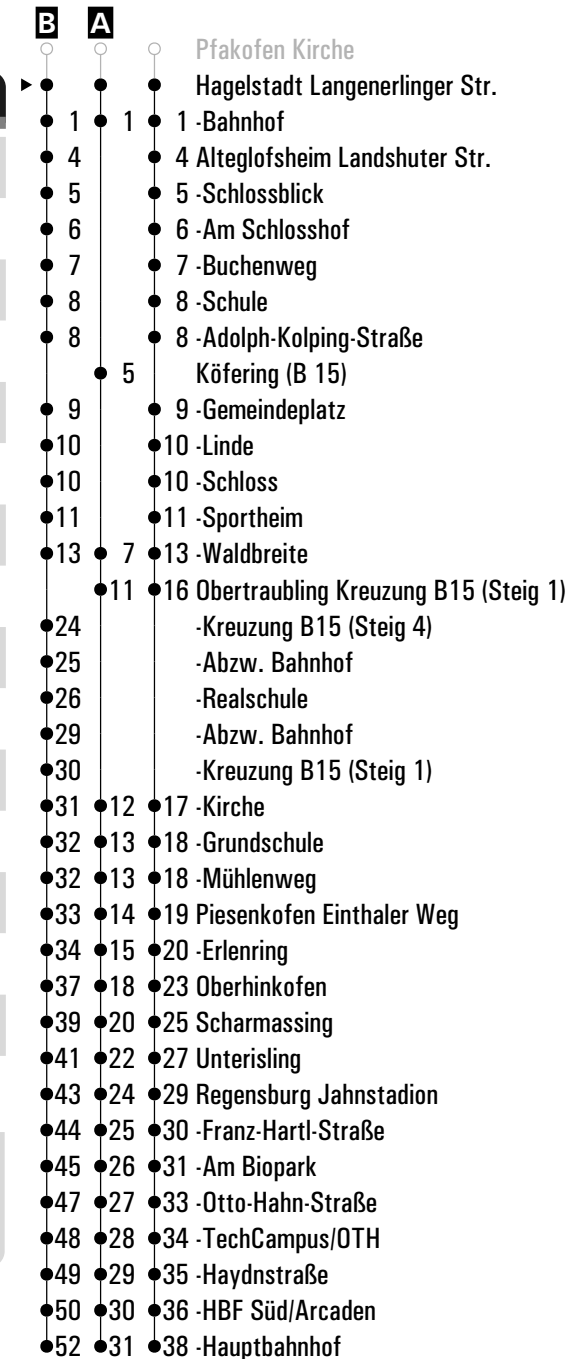
FR = nur freitags



Montag - Freitag

05																				
06	03	33	57 ^A																	
07	26 ^{sf}	26 ^{B_s}																		
08	33																			
09	33																			
10	33																			
11																				
12	33																			
13																				
14	33																			
15																				
16	33																			
17	33																			
18	33																			
19																				
20																				

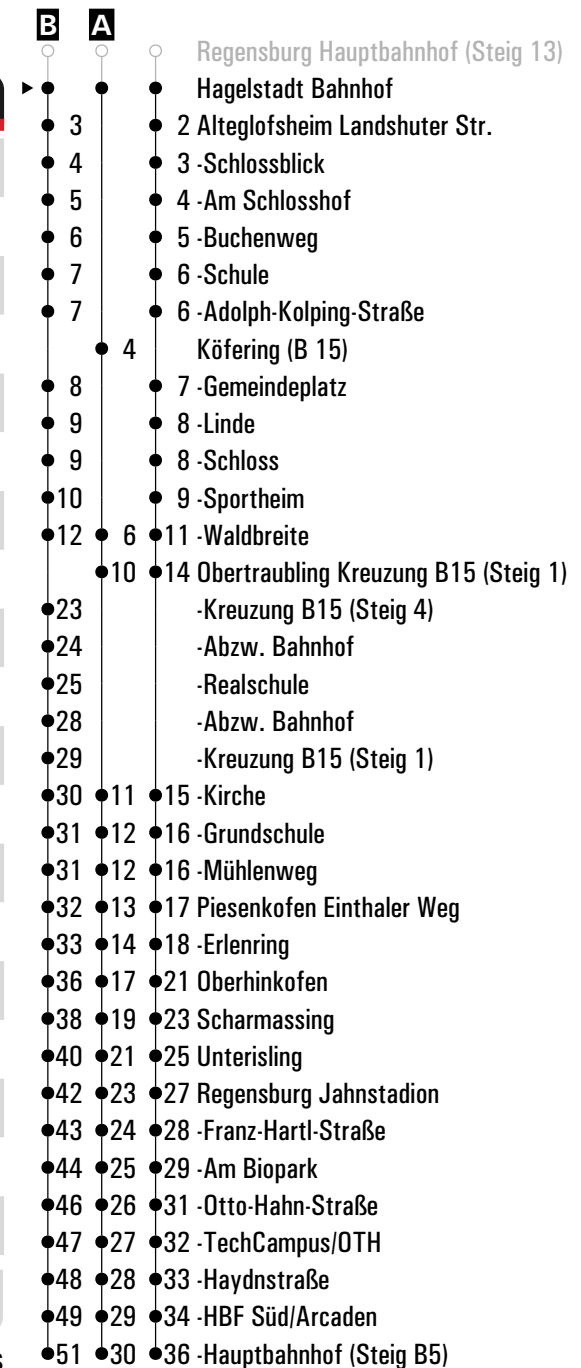
Fahrwege mit Fahrzeit in Minuten



Am 24.12. und 31.12. Verkehr wie an Samstagen falls diese Tage nicht auf einen Sonntag fallen. Einschränkungen hierzu entnehmen Sie bitte der Tagespresse oder unter www.rvv.de
 Mo.-Fr. ab ca. 20:00 Uhr sowie samstags und sonn-/feiertags ganztägig sind die Linien 21 und 24 kombiniert und fahren als Linie 21/24 im Ringverkehr von Regensburg über Alteglofsheim - Aufhausen - Pfakofen wieder zurück nach Regensburg. Gültig ab 10.09.2024

A-B = Fahrwege **s** = nur an Schultagen **sf** = nur an schulfreien Tagen

	Montag - Freitag			Samstag			Sonn-/Feiertag		
05									
06	04	34	58 ^A						
07	27 ^{sf}	27 ^{B/s}		22					
08	34			22			22		
09	34			22					
10	34			22			22		
11				22					
12	34			22			22		
13				22					
14	34			22			22		
15				22					
16	34			22			22		
17	34			22					
18	34			22			22		
19				22					
20				22					
21	20			22					
22									
23	20 ^{FR}								



Am 24.12. und 31.12. Verkehr wie an Samstagen falls diese Tage nicht auf einen Sonntag fallen. Einschränkungen hierzu entnehmen Sie bitte der Tagespresse oder unter www.rvv.de Gültig ab 10.09.2024

A-B = Fahrwege **s** = nur an Schultagen **sf** = nur an schulfreien Tagen **FR** = nur freitags



Montag - Freitag

05

06

18^A

07

13^S

08

09

10

11

12

13

14

Am 24.12. und 31.12. Verkehr wie an Samstagen falls diese Tage nicht auf einen Sonntag fallen. Einschränkungen hierzu entnehmen Sie bitte der Tagespresse oder unter www.rvv.de

Gültig ab 10.09.2024

A = fährt A

S = nur an Schultagen

Fahrwege mit Fahrzeit in Minuten

A

- Inkofen
- Neuglofsheim Kreuzung
- 2 2 Untersanding Ortsmitte
- 3 4 Obersanding
- 6 8 Luckenpaint
- 9 12 Thalmassing Raiffeisenbank
- 13 14 -Kirche
- 14 Gebelkofen Abzw.
- 15 17 Egglfing
- 16 18 Abzw. Einthal
- 19 22 Obertraubling Kreuzung B15
- 20 23 -Abzw. Bahnhof
- 21 -Realsch./Walhallastr.
- 24 -Realschule
- 23 Neutraubling Hartinger Straße
- 25 -Zwickauer Straße
- 26 27 -Pommernstraße
- 32 -Realschule
- 34 -Gymnasium



Montag - Freitag

05

06

20^A

07

15^S

08

09

10

11

12

13

14

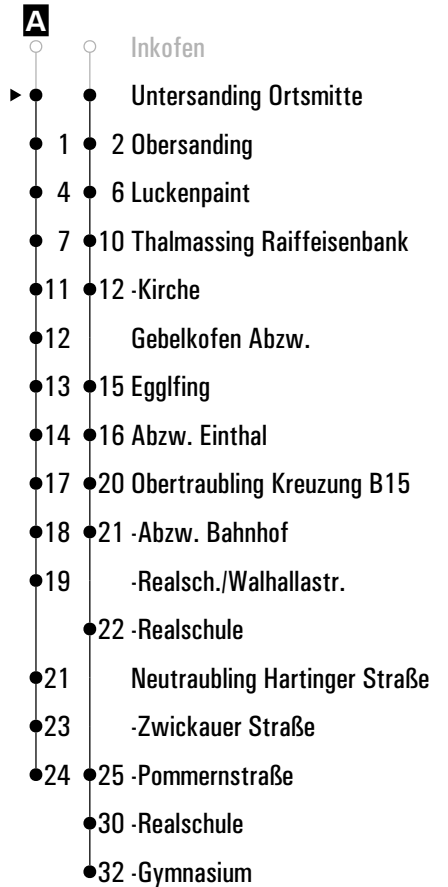
Am 24.12. und 31.12. Verkehr wie an Samstagen falls diese Tage nicht auf einen Sonntag fallen. Einschränkungen hierzu entnehmen Sie bitte der Tagespresse oder unter www.rvv.de

Gültig ab 10.09.2024

A = fährt A

S = nur an Schultagen

Fahrwege mit Fahrzeit in Minuten





Montag - Freitag

05

06

21^A

07

17^S

08

09

10

11

12

13

14

Am 24.12. und 31.12. Verkehr wie an Samstagen falls diese Tage nicht auf einen Sonntag fallen. Einschränkungen hierzu entnehmen Sie bitte der Tagespresse oder unter www.rvv.de

Gültig ab 10.09.2024

A = fährt A

S = nur an Schultagen

Fahrwege mit Fahrzeit in Minuten

A

- Inkofen
- 3
- 4 Luckenpait
- 6
- 8 Thalmassing Raiffeisenbank
- 10
- 10 -Kirche
- 11
- 11 Gebelkofen Abzw.
- 12
- 13 Egglfing
- 13
- 14 Abzw. Einthal
- 16
- 18 Obertraubling Kreuzung B15
- 17
- 19 -Abzw. Bahnhof
- 18
- 18 -Realsch./Walhallastr.
- 20
- 20 -Realschule
- 20
- 20 Neutraubling Hartinger Straße
- 22
- 22 -Zwickauer Straße
- 23
- 23 -Pommernstraße
- 28
- 28 -Realschule
- 30
- 30 -Gymnasium

Montag - Freitag	
05	
06	24 ^A
07	21 ^S
08	
09	
10	
11	
12	
13	
14	



Am 24.12. und 31.12. Verkehr wie an Samstagen falls diese Tage nicht auf einen Sonntag fallen. Einschränkungen hierzu entnehmen Sie bitte der Tagespresse oder unter www.rvv.de Gültig ab 10.09.2024

A = fährt A **s** = nur an Schultagen

Montag - Freitag	
05	
06	
07	23 ^s
08	
09	
10	
11	
12	

Fahrwege mit Fahrzeit in Minuten

- ▶ ● Thalmassing Kindergarten
- 1-Kirche
- 3-Wolkeringer Straße
- 4-Stadtberg
- 11-Obertraubling Kreuzung B15
- 12-Abzw. Bahnhof
- 13-Realschule
- 16-Neutraubling Pommernstr.
- 21-Realschule
- 23-Gymnasium

Am 24.12. und 31.12. Verkehr wie an Samstagen falls diese Tage nicht auf einen Sonntag fallen. Einschränkungen hierzu entnehmen Sie Gültig ab 10.09.2024 bitte der Tagespresse oder unter www.rvv.de

s = nur an Schultagen



Montag - Freitag

05

06

07 ^s 26

08

09

10

11

Fahrwege mit Fahrzeit in Minuten

- Thalmassing Kindergarten
- ▶ ● Thalmassing Wolkeringer Straße
- 1 -Stadtberg
- 8 Obertraubling Kreuzung B15
- 9 -Abzw. Bahnhof
- 10 -Realschule
- 13 Neutraubling Pommernstr.
- 18 -Realschule
- 20 -Gymnasium

Am 24.12. und 31.12. Verkehr wie an Samstagen falls diese Tage nicht auf einen Sonntag fallen. Einschränkungen hierzu entnehmen Sie bitte der Tagespresse oder unter www.rvv.de Gültig ab 10.09.2024

s = nur an Schultagen



Montag - Freitag

05

06

07

27^s

08

09

10

11

Fahrwege mit Fahrzeit in Minuten

- Thalmassing Kindergarten
- ▶ ● Thalmassing Stadtberg
- 7 Obertraubling Kreuzung B15
- 8 -Abzw. Bahnhof
- 9 -Realschule
- 12 Neutraubling Pommernstr.
- 17 -Realschule
- 19 -Gymnasium

Am 24.12. und 31.12. Verkehr wie an Samstagen falls diese Tage nicht auf einen Sonntag fallen. Einschränkungen hierzu entnehmen Sie Gültig ab 10.09.2024 bitte der Tagespresse oder unter www.rvv.de

s = nur an Schultagen



Montag - Freitag

05												
06	27 ^B											
07	24 ^A _S	25 ^S										
08												
09												
10												
11												
12												
13												
14												

Am 24.12. und 31.12. Verkehr wie an Samstagen falls diese Tage nicht auf einen Sonntag fallen. Einschränkungen hierzu Gültig ab 10.09.2024
 entnehmen Sie bitte der Tagespresse oder unter www.rvv.de

A - B = Fahrwege

S = nur an Schultagen

Fahrwege mit Fahrzeit in Minuten

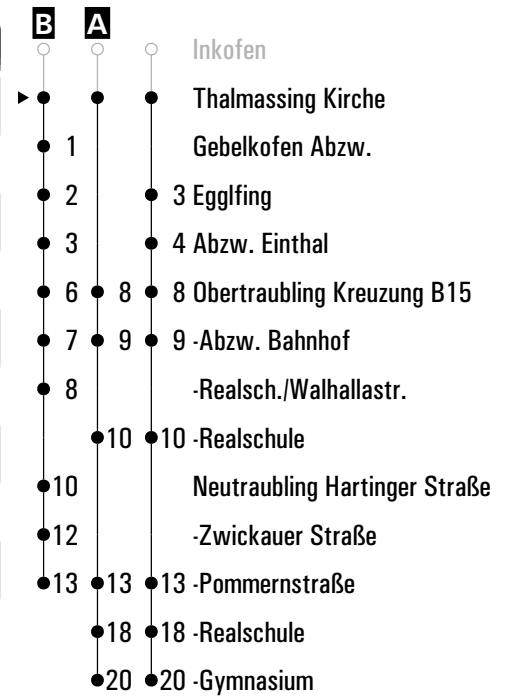




Montag - Freitag

05													
06	31 ^B												
07	26 ^A _s	27 ^s											
08													
09													
10													
11													
12													
13													
14													

Fahrwege mit Fahrzeit in Minuten



Am 24.12. und 31.12. Verkehr wie an Samstagen falls diese Tage nicht auf einen Sonntag fallen. Einschränkungen hierzu entnehmen Sie bitte der Tagespresse oder unter www.rvv.de Gültig ab 10.09.2024

A - B = Fahrwege

s = nur an Schultagen



Montag - Freitag

05
06
07
08
09
10
11
12
13
14
15
16

32

Fahrwege mit Fahrzeit in Minuten

- Inkofen
- ▶ ● Gebelkofen Abzw.
- 1 Egglfing
- 2 Abzw. Einthal
- 5 Obertraubling Kreuzung B15
- 6 -Abzw. Bahnhof
- 7 -Realsch./Walhallastr.
- 9 Neutraubling Hartinger Straße
- 11 -Zwickauer Straße
- 12 -Pommernstraße

Am 24.12. und 31.12. Verkehr wie an Samstagen falls diese Tage nicht auf einen Sonntag fallen. Einschränkungen hierzu entnehmen Sie bitte der Tagespresse oder unter www.rvv.de Gültig ab 10.09.2024

Fahrwege mit Fahrzeit in Minuten

Montag - Freitag	
05	
06	33 ^A
07	30 ^S
08	
09	
10	
11	
12	
13	
14	



Am 24.12. und 31.12. Verkehr wie an Samstagen falls diese Tage nicht auf einen Sonntag fallen. Einschränkungen hierzu entnehmen Sie bitte der Tagespresse oder unter www.rvv.de Gültig ab 10.09.2024

A = fährt A **S** = nur an Schultagen

Fahrwege mit Fahrzeit in Minuten

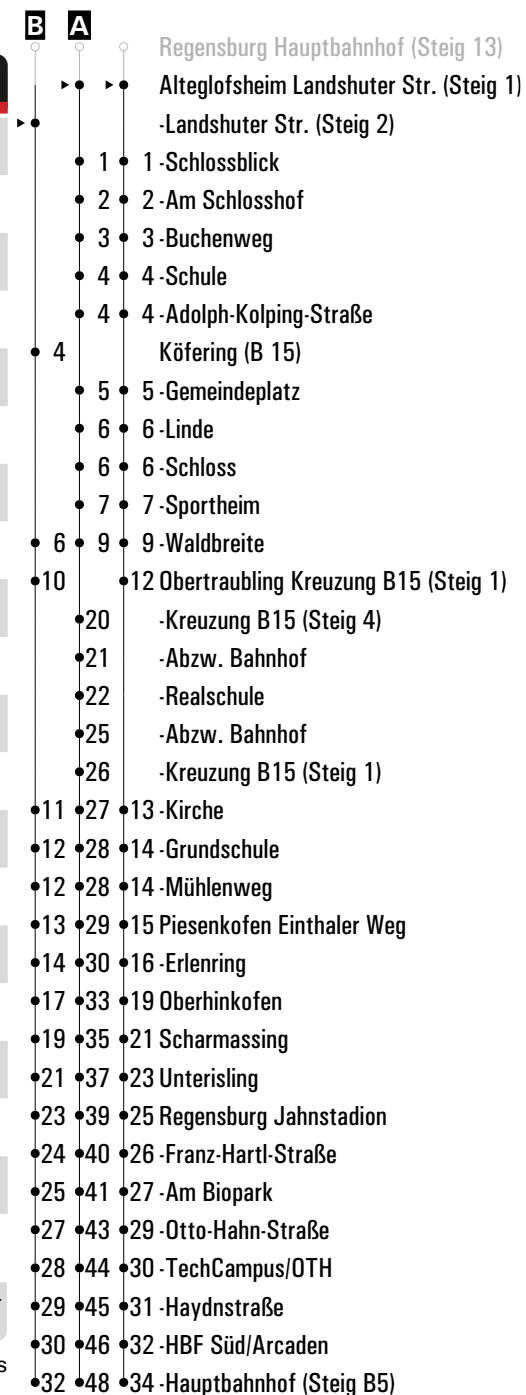
Montag - Freitag	
05	
06	34 ^A
07	31 ^S
08	
09	
10	
11	
12	
13	
14	



Am 24.12. und 31.12. Verkehr wie an Samstagen falls diese Tage nicht auf einen Sonntag fallen. Einschränkungen hierzu entnehmen Sie bitte der Tagespresse oder unter www.rvv.de Gültig ab 10.09.2024

A = fährt A **S** = nur an Schultagen

	Montag - Freitag				Samstag				Sonn-/Feiertag			
05												
06	07	37										
07	00	25 ^{A/C} _S	30 ^{sf}	30 ^A _S	24							
08	37				24				24			
09	37				24							
10	37				24				24			
11					24							
12	37				24				24			
13					24							
14	37				24				24			
15					24							
16	37				24				24			
17	37				24							
18	37				24				24			
19					24							
20					24							
21	22				24							
22					51 ^B ₂							
23	22 ^{FR}											
00												



Am 24.12. und 31.12. Verkehr wie an Samstagen falls diese Tage nicht auf einen Sonntag fallen. Einschränkungen hierzu Gültig ab 10.09.2024 entnehmen Sie bitte der Tagespresse oder unter www.rvv.de

A-B = Fahrwege **2** = Abfahrt an Steig 2 **C** = bis Obertraubling Realschule **S** = nur an Schultagen **sf** = nur an schulfreien Tagen **FR** = nur freitags

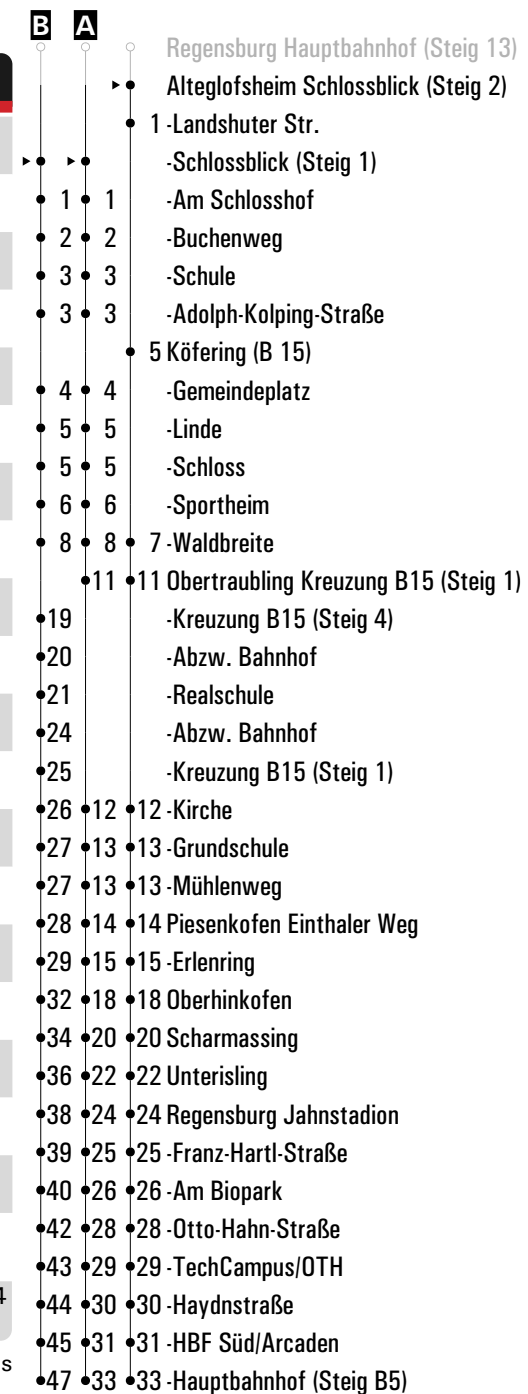
	Montag - Freitag				Samstag				Sonn-/Feiertag				
05													
06	07	A	37	A									
07	00	A	25	B	30	A	30	B	24	A			
08	37	A							24	A			
09	37	A							24	A			
10	37	A							24	A			
11									24	A			
12	37	A							24	A			
13									24	A			
14	37	A							24	A			
15									24	A			
16	37	A							24	A			
17	37	A							24	A			
18	37	A							24	A			
19									24	A			
20									24	A			
21	22	A							24	A			
22									51				
23	22	A											
00													

- Regensburg Hauptbahnhof (Steig 13)
- Alteglofsheim Landshuter Str. (Steig 1)
- Landshuter Str. (Steig 2)
- Schlossblick
- Am Schlosshof
- Buchenweg
- Schule
- Adolph-Kolping-Straße
- 4 Köfering (B 15)
- Gemeindeplatz
- Linde
- Schloss
- Sportheim
- 6 -Waldbreite
- 10 Obertraubling Kreuzung B15 (Steig 1)
- Kreuzung B15 (Steig 4)
- Abzw. Bahnhof
- Realschule
- Abzw. Bahnhof
- Kreuzung B15 (Steig 1)
- 13 -Kirche
- 14 -Grundschule
- 14 -Mühlenweg
- 15 -13 Piesenkofen Einthaler Weg
- 16 -14 Erlenring
- 19 -17 Oberhinkofen
- 21 -19 Scharmassing
- 23 -21 Unterisling
- 25 -23 Regensburg Jahnstadion
- 26 -24 Franz-Hartl-Straße
- 27 -25 Am Biopark
- 29 -27 Otto-Hahn-Straße
- 30 -28 TechCampus/OTH
- 31 -29 Haydnstraße
- 32 -30 HBF Süd/Arcaden
- 34 -32 Hauptbahnhof (Steig B5)

Am 24.12. und 31.12. Verkehr wie an Samstagen falls diese Tage nicht auf einen Sonntag fallen. Einschränkungen hierzu Gültig ab 10.09.2024 entnehmen Sie bitte der Tagespresse oder unter www.rvv.de

A-B = Fahrwege **1** = Abfahrt an Steig 1 **C** = bis Obertraubling Realschule **S** = nur an Schultagen **sf** = nur an schulfreien Tagen **FR** = nur freitags

	Montag - Freitag				Samstag				Sonn-/Feiertag				
05													
06	08	A	38	A									
07	01	A	26	B	31	A	31	B					
08	38	A			25	A			25	A			
09	38	A			25	A							
10	38	A			25	A			25	A			
11					25	A							
12	38	A			25	A			25	A			
13					25	A							
14	38	A			25	A			25	A			
15					25	A							
16	38	A			25	A			25	A			
17	38	A			25	A							
18	38	A			25	A			25	A			
19					25	A							
20					25	A							
21	23	A			25	A							
22					50								
23	23	A											
00		FR											



Am 24.12. und 31.12. Verkehr wie an Samstagen falls diese Tage nicht auf einen Sonntag fallen. Einschränkungen hierzu Gültig ab 10.09.2024 entnehmen Sie bitte der Tagespresse oder unter www.rvv.de

A-B = Fahrwege **1** = Abfahrt an Steig 1 **C** = bis Obertraubling Realschule **S** = nur an Schultagen **sf** = nur an schulfreien Tagen **FR** = nur freitags

	Montag - Freitag				Samstag				Sonn-/Feiertag			
05												
06	08	38										
07	01	26 ^{A/C} _S	31 ^{sf}	31 ^A _S	25							
08	38				25				25			
09	38				25							
10	38				25				25			
11					25							
12	38				25				25			
13					25							
14	38				25				25			
15					25							
16	38				25				25			
17	38				25							
18	38				25				25			
19					25							
20					25							
21	23				25							
22					50 ^B ₂							
23	23 ^{FR}											
00												



Am 24.12. und 31.12. Verkehr wie an Samstagen falls diese Tage nicht auf einen Sonntag fallen. Einschränkungen hierzu Gültig ab 10.09.2024 entnehmen Sie bitte der Tagespresse oder unter www.rvv.de

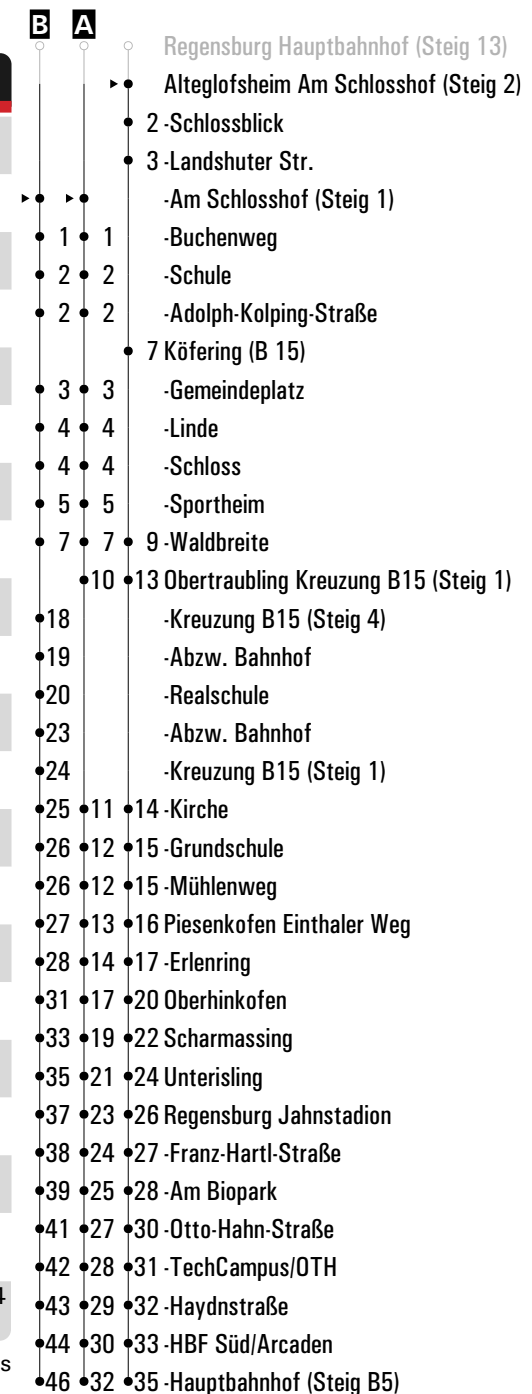
A-B = Fahrwege **2** = Abfahrt an Steig 2 **C** = bis Obertraubling Realschule **S** = nur an Schultagen **sf** = nur an schulfreien Tagen **FR** = nur freitags

RVV 21 ^H Alteglofsheim Am Schlosshof Steig 2

► Oberhinkofen ► Regensburg Hauptbahnhof

Fahrwege mit Fahrzeit in Minuten

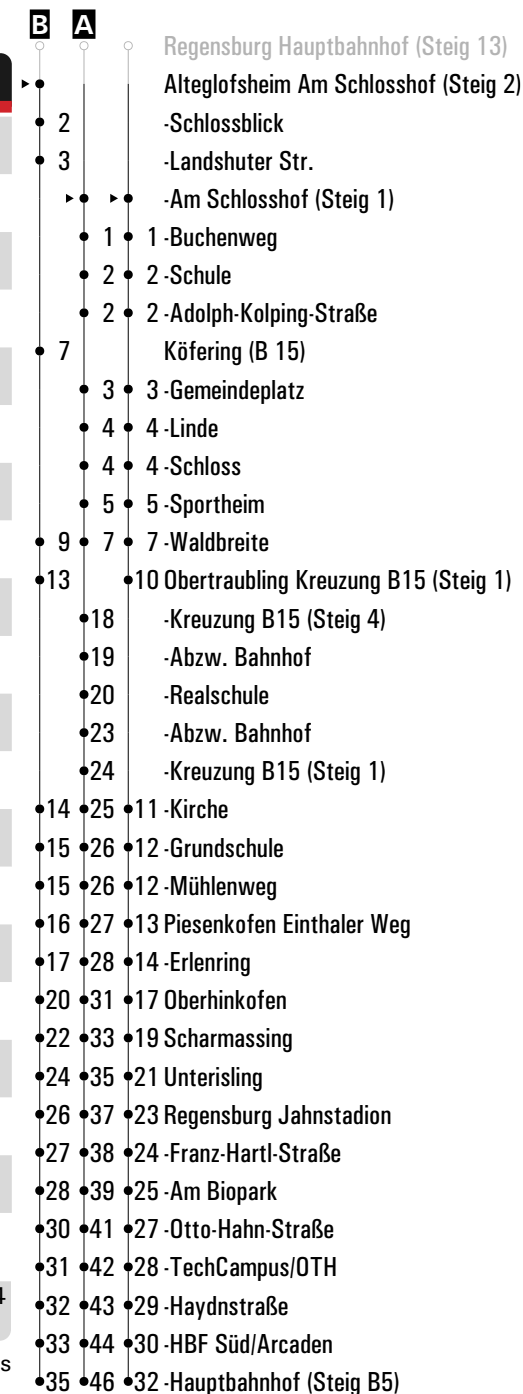
	Montag - Freitag				Samstag				Sonn-/Feiertag				
05													
06	09 ^A ₁	39 ^A ₁											
07	02 ^A ₁	27 ^B ₁ _{Cs}	32 ^A _{sf} ₁	32 ^B _s ₁	26 ^A ₁								
08	39 ^A ₁				26 ^A ₁				26 ^A ₁				
09	39 ^A ₁				26 ^A ₁								
10	39 ^A ₁				26 ^A ₁				26 ^A ₁				
11					26 ^A ₁								
12	39 ^A ₁				26 ^A ₁				26 ^A ₁				
13					26 ^A ₁								
14	39 ^A ₁				26 ^A ₁				26 ^A ₁				
15					26 ^A ₁								
16	39 ^A ₁				26 ^A ₁				26 ^A ₁				
17	39 ^A ₁				26 ^A ₁								
18	39 ^A ₁				26 ^A ₁				26 ^A ₁				
19					26 ^A ₁								
20					26 ^A ₁								
21	24 ^A ₁				26 ^A ₁								
22					48								
23	24 ^A _{FR} ₁												
00													



Am 24.12. und 31.12. Verkehr wie an Samstagen falls diese Tage nicht auf einen Sonntag fallen. Einschränkungen hierzu Gültig ab 10.09.2024 entnehmen Sie bitte der Tagespresse oder unter www.rvv.de

A-B = Fahrwege **1** = Abfahrt an Steig 1 **C** = bis Obertraubling Realschule **s** = nur an Schultagen **sf** = nur an schulfreien Tagen **FR** = nur freitags

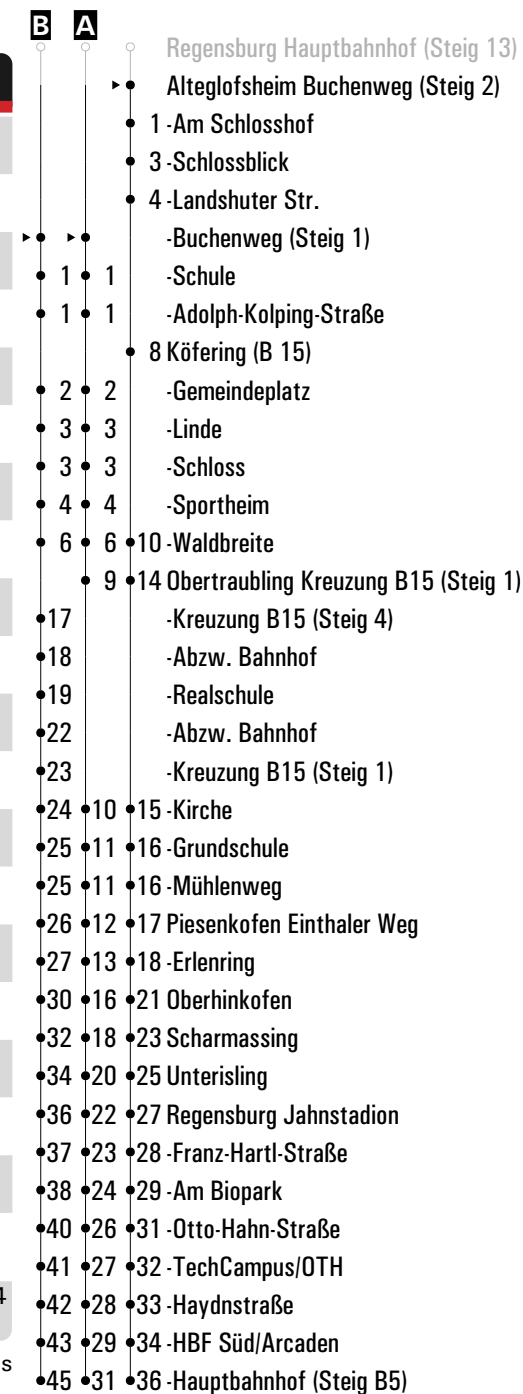
	Montag - Freitag				Samstag				Sonn-/Feiertag			
05												
06	09	39										
07	02	27 ^{A/C} _S	32 ^{sf}	32 ^A _S	26							
08	39				26				26			
09	39				26							
10	39				26				26			
11					26							
12	39				26				26			
13					26							
14	39				26				26			
15					26							
16	39				26				26			
17	39				26							
18	39				26				26			
19					26							
20					26							
21	24				26							
22					48 ^B ₂							
23	24 ^{FR}											
00												



Am 24.12. und 31.12. Verkehr wie an Samstagen falls diese Tage nicht auf einen Sonntag fallen. Einschränkungen hierzu Gültig ab 10.09.2024 entnehmen Sie bitte der Tagespresse oder unter www.rvv.de

A-B = Fahrwege **2** = Abfahrt an Steig 2 **C** = bis Obertraubling Realschule **S** = nur an Schultagen **sf** = nur an schulfreien Tagen **FR** = nur freitags

	Montag - Freitag				Samstag				Sonn-/Feiertag				
05													
06	10 ^A ₁	40 ^A ₁											
07	03 ^A ₁	28 ^B ₁ ^C _s	33 ^A _{sf} ₁	33 ^B _s ₁	27 ^A ₁								
08	40 ^A ₁				27 ^A ₁				27 ^A ₁				
09	40 ^A ₁				27 ^A ₁								
10	40 ^A ₁				27 ^A ₁				27 ^A ₁				
11					27 ^A ₁								
12	40 ^A ₁				27 ^A ₁				27 ^A ₁				
13					27 ^A ₁								
14	40 ^A ₁				27 ^A ₁				27 ^A ₁				
15					27 ^A ₁								
16	40 ^A ₁				27 ^A ₁				27 ^A ₁				
17	40 ^A ₁				27 ^A ₁								
18	40 ^A ₁				27 ^A ₁				27 ^A ₁				
19					27 ^A ₁								
20					27 ^A ₁								
21	25 ^A ₁				27 ^A ₁								
22					47								
23	25 ^A _{FR} ₁												
00													



Am 24.12. und 31.12. Verkehr wie an Samstagen falls diese Tage nicht auf einen Sonntag fallen. Einschränkungen hierzu Gültig ab 10.09.2024 entnehmen Sie bitte der Tagespresse oder unter www.rvv.de

A-B = Fahrwege **1** = Abfahrt an Steig 1 **C** = bis Obertraubling Realschule **s** = nur an Schultagen **sf** = nur an schulfreien Tagen **FR** = nur freitags

	Montag - Freitag				Samstag				Sonn-/Feiertag			
05												
06	10	40										
07	03	28 ^{A/C} _S	33 ^{sf}	33 ^A _S	27							
08	40				27				27			
09	40				27							
10	40				27				27			
11					27							
12	40				27				27			
13					27							
14	40				27				27			
15					27							
16	40				27				27			
17	40				27							
18	40				27				27			
19					27							
20					27							
21	25				27							
22					47 ^B ₂							
23	25 ^{FR}											
00												



Am 24.12. und 31.12. Verkehr wie an Samstagen falls diese Tage nicht auf einen Sonntag fallen. Einschränkungen hierzu Gültig ab 10.09.2024 entnehmen Sie bitte der Tagespresse oder unter www.rvv.de

A-B = Fahrwege **2** = Abfahrt an Steig 2 **C** = bis Obertraubling Realschule **S** = nur an Schultagen **sf** = nur an schulfreien Tagen **FR** = nur freitags

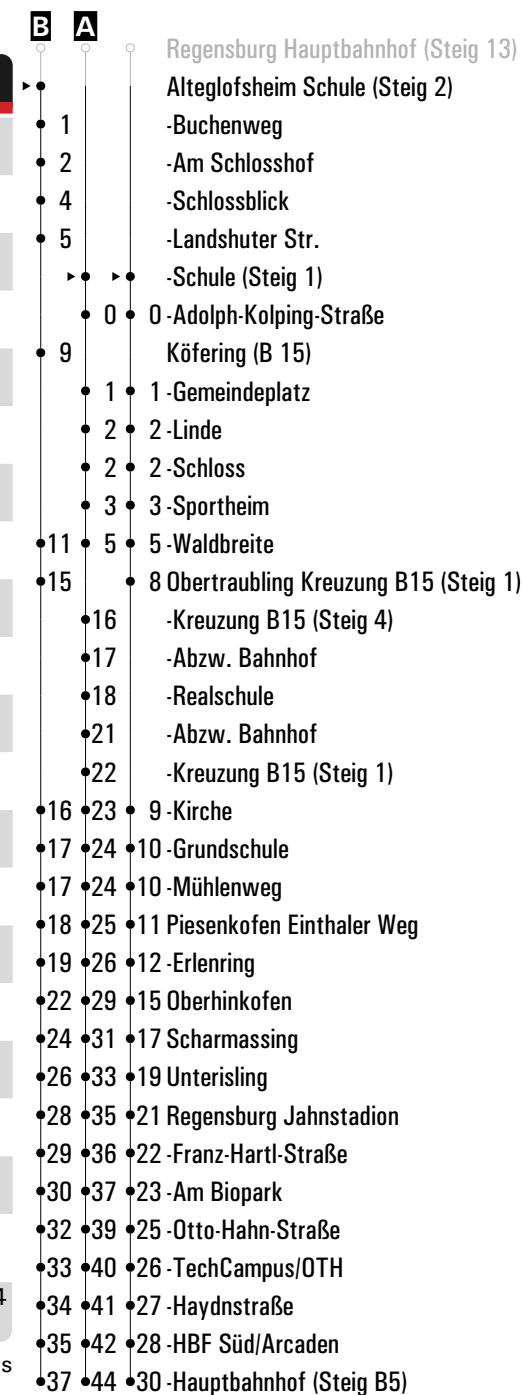
	Montag - Freitag				Samstag				Sonn-/Feiertag				
05													
06	11	A	41	A									
07	04	A	29	B	34	A	34	B	28	A			
08	41	A							28	A			
09	41	A							28	A			
10	41	A							28	A			
11									28	A			
12	41	A							28	A			
13									28	A			
14	41	A							28	A			
15									28	A			
16	41	A							28	A			
17	41	A							28	A			
18	41	A							28	A			
19									28	A			
20									28	A			
21	26	A							28	A			
22									46				
23	26	A											
00		FR											



Am 24.12. und 31.12. Verkehr wie an Samstagen falls diese Tage nicht auf einen Sonntag fallen. Einschränkungen hierzu Gültig ab 10.09.2024 entnehmen Sie bitte der Tagespresse oder unter www.rvv.de

A-B = Fahrwege **1** = Abfahrt an Steig 1 **C** = bis Obertraubling Realschule **S** = nur an Schultagen **sf** = nur an schulfreien Tagen **FR** = nur freitags

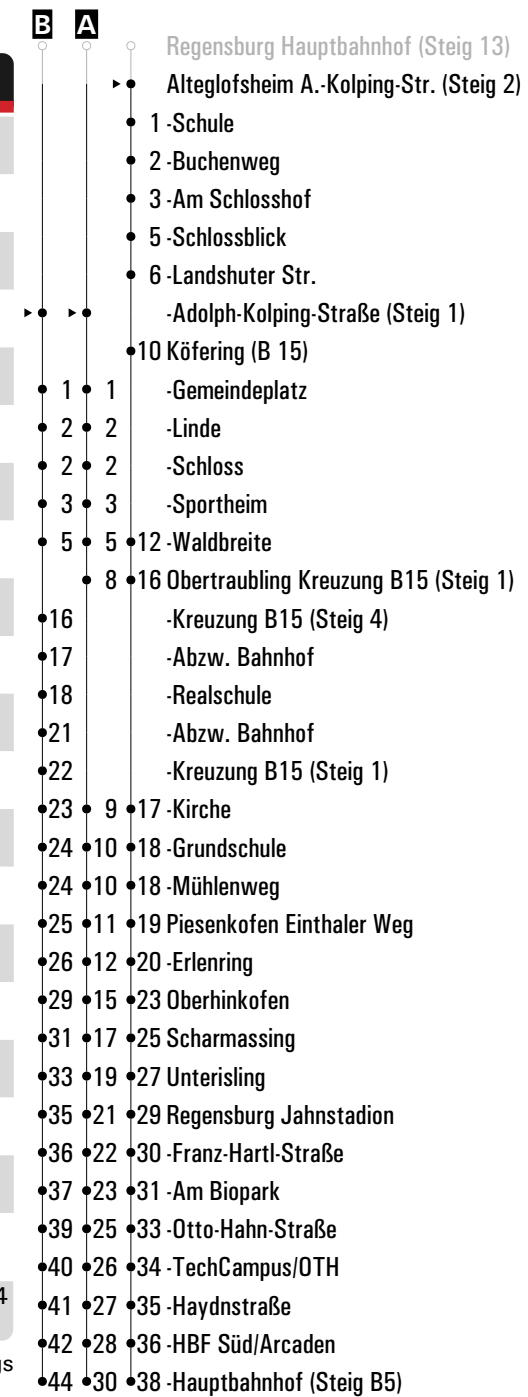
	Montag - Freitag				Samstag				Sonn-/Feiertag			
05												
06	11	41										
07	04	29 ^{A/C} _S	34 ^{sf}	34 ^A _S	28							
08	41				28				28			
09	41				28							
10	41				28				28			
11					28							
12	41				28				28			
13					28							
14	41				28				28			
15					28							
16	41				28				28			
17	41				28							
18	41				28				28			
19					28							
20					28							
21	26				28							
22					46 ^B ₂							
23	26 ^{FR}											
00												



Am 24.12. und 31.12. Verkehr wie an Samstagen falls diese Tage nicht auf einen Sonntag fallen. Einschränkungen hierzu Gültig ab 10.09.2024 entnehmen Sie bitte der Tagespresse oder unter www.rvv.de

A-B = Fahrwege **2** = Abfahrt an Steig 2 **C** = bis Obertraubling Realschule **S** = nur an Schultagen **sf** = nur an schulfreien Tagen **FR** = nur freitags

	Montag - Freitag				Samstag				Sonn-/Feiertag				
05													
06	11	A	41	A									
07	04	A	29	B	34	A	34	B					
08	41	A			28	A			28	A			
09	41	A			28	A							
10	41	A			28	A			28	A			
11					28	A							
12	41	A			28	A			28	A			
13					28	A							
14	41	A			28	A			28	A			
15					28	A							
16	41	A			28	A			28	A			
17	41	A			28	A							
18	41	A			28	A			28	A			
19					28	A							
20					28	A							
21	26	A			28	A							
22					45								
23	26	A											
00													



Am 24.12. und 31.12. Verkehr wie an Samstagen falls diese Tage nicht auf einen Sonntag fallen. Einschränkungen hierzu Gültig ab 10.09.2024 entnehmen Sie bitte der Tagespresse oder unter www.rvv.de

A-B = Fahrwege **1** = Abfahrt an Steig 1 **C** = bis Obertraubling Realschule **s** = nur an Schultagen **sf** = nur an schulfreien Tagen **FR** = nur freitags

	Montag - Freitag				Samstag				Sonn-/Feiertag			
05												
06	11	41										
07	04	29 ^{A/C} _S	34 ^{SF}	34 ^A _S	28							
08	41				28				28			
09	41				28							
10	41				28				28			
11					28							
12	41				28				28			
13					28							
14	41				28				28			
15					28							
16	41				28				28			
17	41				28							
18	41				28				28			
19					28							
20					28							
21	26				28							
22					45 ^B ₂							
23	26 ^{FR}											
00												

- B A
- Regensburg Hauptbahnhof (Steig 13)
- Alteglöfsheim A.-Kolping-Str. (Steig 2)
- 1 -Schule
- 2 -Buchenweg
- 3 -Am Schlosshof
- 5 -Schlossblick
- 6 -Landshuter Str.
- ▶ ▶ -Adolph-Kolping-Straße (Steig 1)
- 10 Köfering (B 15)
- 1 1 -Gemeindeplatz
- 2 2 -Linde
- 2 2 -Schloss
- 3 3 -Sportheim
- 12 5 5 -Waldbreite
- 16 8 Obertraubling Kreuzung B15 (Steig 1)
- 16 -Kreuzung B15 (Steig 4)
- 17 -Abzw. Bahnhof
- 18 -Realschule
- 21 -Abzw. Bahnhof
- 22 -Kreuzung B15 (Steig 1)
- 17 23 9 -Kirche
- 18 24 10 -Grundschule
- 18 24 10 -Mühlenweg
- 19 25 11 Piesenkofen Einthaler Weg
- 20 26 12 -Erlenring
- 23 29 15 Oberhinkofen
- 25 31 17 Scharmassing
- 27 33 19 Unterisling
- 29 35 21 Regensburg Jahnstadion
- 30 36 22 -Franz-Hartl-Straße
- 31 37 23 -Am Biopark
- 33 39 25 -Otto-Hahn-Straße
- 34 40 26 -TechCampus/OTH
- 35 41 27 -Haydnstraße
- 36 42 28 -HBF Süd/Arcaden
- 38 44 30 -Hauptbahnhof (Steig B5)

Am 24.12. und 31.12. Verkehr wie an Samstagen falls diese Tage nicht auf einen Sonntag fallen. Einschränkungen hierzu Gültig ab 10.09.2024 entnehmen Sie bitte der Tagespresse oder unter www.rvv.de

A-B = Fahrwege **2** = Abfahrt an Steig 2 **C** = bis Obertraubling Realschule **S** = nur an Schultagen **SF** = nur an schulfreien Tagen **FR** = nur freitags

- Pfakofen Kirche
- Köfering (B 15)
- 2 -Waldbreite
- 6 Obertraubling Kreuzung B15
- 7 -Kirche
- 8 -Grundschule
- 8 -Mühlenweg
- 9 Piesenkofen Einthaler Weg
- 10 -Erlenring
- 13 Oberhinkofen
- 15 Scharmassing
- 17 Unterisling
- 19 Regensburg Jahnstadion
- 20 -Franz-Hartl-Straße
- 21 -Am Biopark
- 22 -Otto-Hahn-Straße
- 23 -TechCampus/OTH
- 24 -Haydnstraße
- 25 -HBF Süd/Arcaden
- 26 -Hauptbahnhof

🕒	Montag - Freitag										Samstag									
05																				
06																				
07	02																			
08																				
09																				
10																				
11																				
12																				
13																				
14																				
15																				
16																				
17																				
18																				
19																				
20																				
21																				
22																				55
23																				
00																				
01																				

Am 24.12. und 31.12. Verkehr wie an Samstagen falls diese Tage nicht auf einen Sonntag fallen. Einschränkungen hierzu entnehmen Sie Gültig ab 10.09.2024 bitte der Tagespresse oder unter www.rvv.de

	Montag - Freitag				Samstag				Sonn-/Feiertag				
05													
06	12 ^A ₁	42 ^A ₁											
07	05 ^A ₁	30 ^B _{Cs} ₁	35 ^A _{sf} ₁	35 ^B _s ₁	29 ^A ₁								
08	42 ^A ₁				29 ^A ₁				29 ^A ₁				
09	42 ^A ₁				29 ^A ₁								
10	42 ^A ₁				29 ^A ₁				29 ^A ₁				
11					29 ^A ₁								
12	42 ^A ₁				29 ^A ₁				29 ^A ₁				
13					29 ^A ₁								
14	42 ^A ₁				29 ^A ₁				29 ^A ₁				
15					29 ^A ₁								
16	42 ^A ₁				29 ^A ₁				29 ^A ₁				
17	42 ^A ₁				29 ^A ₁								
18	42 ^A ₁				29 ^A ₁				29 ^A ₁				
19					29 ^A ₁								
20					29 ^A ₁								
21	27 ^A ₁				29 ^A ₁								
22					45								
23	27 ^A _{FR} ₁												
00													

- B** **A**
- Regensburg Hauptbahnhof (Steig 13)
- Köfering Gemeindeplatz (Steig 2)
- 0 Alteglofsheim A.-Kolping-Str.
- 1 -Schule
- 2 -Buchenweg
- 3 -Am Schlosshof
- 5 -Schlossblick
- 6 -Landshuter Str.
- 10 Köfering (B 15)
- -Gemeindeplatz (Steig 1)
- 1 • 1 -Linde
- 1 • 1 -Schloss
- 2 • 2 -Sportheim
- 4 • 4 • 12 -Waldbreite
- 7 • 16 Obertraubling Kreuzung B15 (Steig 1)
- 15 -Kreuzung B15 (Steig 4)
- 16 -Abzw. Bahnhof
- 17 -Realschule
- 20 -Abzw. Bahnhof
- 21 -Kreuzung B15 (Steig 1)
- 22 • 8 • 17 -Kirche
- 23 • 9 • 18 -Grundschule
- 23 • 9 • 18 -Mühlenweg
- 24 • 10 • 19 Piesenkofen Einthaler Weg
- 25 • 11 • 20 -Erlenring
- 28 • 14 • 23 Oberhinkofen
- 30 • 16 • 25 Scharmassing
- 32 • 18 • 27 Unterisling
- 34 • 20 • 29 Regensburg Jahnstadion
- 35 • 21 • 30 -Franz-Hartl-Straße
- 36 • 22 • 31 -Am Biopark
- 38 • 24 • 33 -Otto-Hahn-Straße
- 39 • 25 • 34 -TechCampus/OTH
- 40 • 26 • 35 -Haydnstraße
- 41 • 27 • 36 -HBF Süd/Arcaden
- 43 • 29 • 38 -Hauptbahnhof (Steig B5)

Am 24.12. und 31.12. Verkehr wie an Samstagen falls diese Tage nicht auf einen Sonntag fallen. Einschränkungen hierzu Gültig ab 10.09.2024 entnehmen Sie bitte der Tagespresse oder unter www.rvv.de

A-B = Fahrwege **1** = Abfahrt an Steig 1 **C** = bis Obertraubling Realschule **s** = nur an Schultagen **sf** = nur an schulfreien Tagen **FR** = nur freitags

	Montag - Freitag				Samstag				Sonn-/Feiertag			
05												
06	12	42										
07	05	30 ^{A/C} _S	35 ^{sf}	35 ^A _S	29							
08	42				29				29			
09	42				29							
10	42				29				29			
11					29							
12	42				29				29			
13					29							
14	42				29				29			
15					29							
16	42				29				29			
17	42				29							
18	42				29				29			
19					29							
20					29							
21	27				29							
22					45 ^B ₂							
23	27 ^{FR}											
00												

- B** **A**
- Regensburg Hauptbahnhof (Steig 13)
- 0 Köfering Gemeindeplatz (Steig 2)
- 1 Alteglofsheim A.-Kolping-Str.
- 2 -Schule
- 3 -Buchenweg
- 4 -Am Schlosshof
- 5 -Schlossblick
- 6 -Landshuter Str.
- 10 Köfering (B 15)
- 11 -Gemeindeplatz (Steig 1)
- 12 1 -Linde
- 13 1 -Schloss
- 14 2 -Sportheim
- 16 4 -Waldbreite
- 17 7 Obertraubling Kreuzung B15 (Steig 1)
- 18 15 -Kreuzung B15 (Steig 4)
- 19 16 -Abzw. Bahnhof
- 20 17 -Realschule
- 21 20 -Abzw. Bahnhof
- 22 21 -Kreuzung B15 (Steig 1)
- 23 17 22 8 -Kirche
- 24 18 23 9 -Grundschule
- 25 18 23 9 -Mühlenweg
- 26 19 24 10 Piesenkofen Einthaler Weg
- 27 20 25 11 -Erlenring
- 28 23 28 14 Oberhinkofen
- 29 25 30 16 Scharmassing
- 30 27 32 18 Unterisling
- 31 29 34 20 Regensburg Jahnstadion
- 32 30 35 21 -Franz-Hartl-Straße
- 33 31 36 22 -Am Biopark
- 34 33 38 24 -Otto-Hahn-Straße
- 35 34 39 25 -TechCampus/OTH
- 36 35 40 26 -Haydnstraße
- 37 36 41 27 -HBF Süd/Arcaden
- 38 38 43 29 -Hauptbahnhof (Steig B5)

Am 24.12. und 31.12. Verkehr wie an Samstagen falls diese Tage nicht auf einen Sonntag fallen. Einschränkungen hierzu Gültig ab 10.09.2024 entnehmen Sie bitte der Tagespresse oder unter www.rvv.de

A-B = Fahrwege **2** = Abfahrt an Steig 2 **C** = bis Obertraubling Realschule **S** = nur an Schultagen **sf** = nur an schulfreien Tagen **FR** = nur freitags

	Montag - Freitag				Samstag				Sonn-/Feiertag				
05													
06	13 ^A ₁	43 ^A ₁											
07	06 ^A ₁	31 ^B ₁ ^C _s	36 ^A _{sf} ₁	36 ^B _s ₁	30 ^A ₁								
08	43 ^A ₁				30 ^A ₁				30 ^A ₁				
09	43 ^A ₁				30 ^A ₁								
10	43 ^A ₁				30 ^A ₁				30 ^A ₁				
11					30 ^A ₁								
12	43 ^A ₁				30 ^A ₁				30 ^A ₁				
13					30 ^A ₁								
14	43 ^A ₁				30 ^A ₁				30 ^A ₁				
15					30 ^A ₁								
16	43 ^A ₁				30 ^A ₁				30 ^A ₁				
17	43 ^A ₁				30 ^A ₁								
18	43 ^A ₁				30 ^A ₁				30 ^A ₁				
19					30 ^A ₁								
20					30 ^A ₁								
21	28 ^A ₁				30 ^A ₁								
22					44								
23	28 ^A _{FR} ₁												
00													

- B** **A**
- Regensburg Hauptbahnhof (Steig 13)
- Köfering Linde (Steig 2)
- 1-Gemeindeplatz
- 1-Altglofsheim A.-Kolping-Str.
- 2-Schule
- 3-Buchenweg
- 4-Am Schlosshof
- 6-Schlossblick
- 7-Landshuter Str.
- 11 Köfering (B 15)
- -Linde (Steig 1)
- 0 0 -Schloss
- 1 1 -Sportheim
- 3 3 13-Waldbreite
- 6 17 Obertraubling Kreuzung B15 (Steig 1)
- 14 -Kreuzung B15 (Steig 4)
- 15 -Abzw. Bahnhof
- 16 -Realschule
- 19 -Abzw. Bahnhof
- 20 -Kreuzung B15 (Steig 1)
- 21 7 18-Kirche
- 22 8 19-Grundschule
- 22 8 19-Mühlenweg
- 23 9 20 Piesenkofen Einthaler Weg
- 24 10 21-Erlenring
- 27 13 24 Oberhinkofen
- 29 15 26 Scharmassing
- 31 17 28 Unterisling
- 33 19 30 Regensburg Jahnstadion
- 34 20 31-Franz-Hartl-Straße
- 35 21 32-Am Biopark
- 37 23 34-Otto-Hahn-Straße
- 38 24 35-TechCampus/OTH
- 39 25 36-Haydnstraße
- 40 26 37-HBF Süd/Arcaden
- 42 28 39-Hauptbahnhof (Steig B5)

Am 24.12. und 31.12. Verkehr wie an Samstagen falls diese Tage nicht auf einen Sonntag fallen. Einschränkungen hierzu Gültig ab 10.09.2024 entnehmen Sie bitte der Tagespresse oder unter www.rvv.de

A-B = Fahrwege **1** = Abfahrt an Steig 1 **C** = bis Obertraubling Realschule **s** = nur an Schultagen **sf** = nur an schulfreien Tagen **FR** = nur freitags

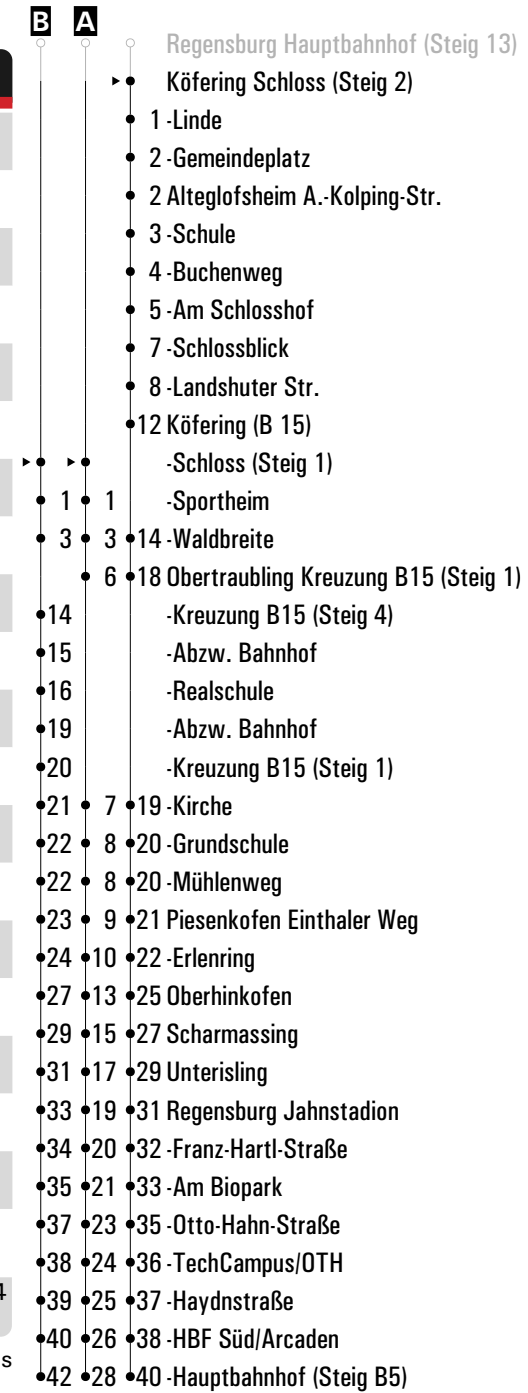
	Montag - Freitag				Samstag				Sonn-/Feiertag			
05												
06	13	43										
07	06	31 ^{A/C} _S	36 ^{sf}	36 ^A _S	30							
08	43				30				30			
09	43				30							
10	43				30				30			
11					30							
12	43				30				30			
13					30							
14	43				30				30			
15					30							
16	43				30				30			
17	43				30							
18	43				30				30			
19					30							
20					30							
21	28				30							
22					44 ^B ₂							
23	28 ^{FR}											
00												

- B** **A**
- Regensburg Hauptbahnhof (Steig 13)
- Köfering Linde (Steig 2)
- 1 -Gemeindeplatz
- 1 -Altgefloßsheim A.-Kolping-Str.
- 2 -Schule
- 3 -Buchenweg
- 4 -Am Schlosshof
- 6 -Schlossblick
- 7 -Landshuter Str.
- 11 -Köfering (B 15)
- **A** **B**
- 0 -0-Schloss
- 1 -1-Sportheim
- 3 -3-Waldbreite
- 17 -6 Obertraubling Kreuzung B15 (Steig 1)
- 14 -Kreuzung B15 (Steig 4)
- 15 -Abzw. Bahnhof
- 16 -Realschule
- 19 -Abzw. Bahnhof
- 20 -Kreuzung B15 (Steig 1)
- 18 -21 -7-Kirche
- 19 -22 -8-Grundschule
- 19 -22 -8-Mühlenweg
- 20 -23 -9 Piesenkofen Einthaler Weg
- 21 -24 -10-Erlenring
- 24 -27 -13 Oberhinkofen
- 26 -29 -15 Scharmassing
- 28 -31 -17 Unterisling
- 30 -33 -19 Regensburg Jahnstadion
- 31 -34 -20-Franz-Hartl-Straße
- 32 -35 -21-Am Biopark
- 34 -37 -23-Otto-Hahn-Straße
- 35 -38 -24-TechCampus/OTH
- 36 -39 -25-Haydnstraße
- 37 -40 -26-HBF Süd/Arcaden
- 39 -42 -28-Hauptbahnhof (Steig B5)

Am 24.12. und 31.12. Verkehr wie an Samstagen falls diese Tage nicht auf einen Sonntag fallen. Einschränkungen hierzu Gültig ab 10.09.2024 entnehmen Sie bitte der Tagespresse oder unter www.rvv.de

A-B = Fahrwege **2** = Abfahrt an Steig 2 **C** = bis Obertraubling Realschule **S** = nur an Schultagen **sf** = nur an schulfreien Tagen **FR** = nur freitags

	Montag - Freitag				Samstag				Sonn-/Feiertag				
05													
06	13 ^A ₁	43 ^A ₁											
07	06 ^A ₁	31 ^B ₁ _{Cs}	36 ^A ₁ _{sf}	36 ^B ₁ _s	30 ^A ₁								
08	43 ^A ₁				30 ^A ₁				30 ^A ₁				
09	43 ^A ₁				30 ^A ₁								
10	43 ^A ₁				30 ^A ₁				30 ^A ₁				
11					30 ^A ₁								
12	43 ^A ₁				30 ^A ₁				30 ^A ₁				
13					30 ^A ₁								
14	43 ^A ₁				30 ^A ₁				30 ^A ₁				
15					30 ^A ₁								
16	43 ^A ₁				30 ^A ₁				30 ^A ₁				
17	43 ^A ₁				30 ^A ₁								
18	43 ^A ₁				30 ^A ₁				30 ^A ₁				
19					30 ^A ₁								
20					30 ^A ₁								
21	28 ^A ₁				30 ^A ₁								
22					43								
23	28 ^A ₁ _{FR}												
00													



Am 24.12. und 31.12. Verkehr wie an Samstagen falls diese Tage nicht auf einen Sonntag fallen. Einschränkungen hierzu Gültig ab 10.09.2024 entnehmen Sie bitte der Tagespresse oder unter www.rvv.de

A-B = Fahrwege **1** = Abfahrt an Steig 1 **C** = bis Obertraubling Realschule **s** = nur an Schultagen **sf** = nur an schulfreien Tagen **FR** = nur freitags

	Montag - Freitag				Samstag				Sonn-/Feiertag			
05												
06	13	43										
07	06	31 ^{A/C} _S	36 ^{sf}	36 ^A _S	30							
08	43				30				30			
09	43				30							
10	43				30				30			
11					30							
12	43				30				30			
13					30							
14	43				30				30			
15					30							
16	43				30				30			
17	43				30							
18	43				30				30			
19					30							
20					30							
21	28				30							
22					43 ^B ₂							
23	28 ^{FR}											
00												

- B** **A**
- Regensburg Hauptbahnhof (Steig 13)
- Köfering Schloss (Steig 2)
- 1 -Linde
- 2 -Gemeindeplatz
- 2 Alteglofsheim A.-Kolping-Str.
- 3 -Schule
- 4 -Buchenweg
- 5 -Am Schlosshof
- 7 -Schlossblick
- 8 -Landshuter Str.
- 12 Köfering (B 15)
- ► -Schloss (Steig 1)
- 1 1 -Sportheim
- 14 3 3 -Waldbreite
- 18 6 Obertraubling Kreuzung B15 (Steig 1)
- 14 -Kreuzung B15 (Steig 4)
- 15 -Abzw. Bahnhof
- 16 -Realschule
- 19 -Abzw. Bahnhof
- 20 -Kreuzung B15 (Steig 1)
- 19 21 7 -Kirche
- 20 22 8 -Grundschule
- 20 22 8 -Mühlenweg
- 21 23 9 Piesenkofen Einthaler Weg
- 22 24 10 -Erlenring
- 25 27 13 Oberhinkofen
- 27 29 15 Scharmassing
- 29 31 17 Unterisling
- 31 33 19 Regensburg Jahnstadion
- 32 34 20 -Franz-Hartl-Straße
- 33 35 21 -Am Biopark
- 35 37 23 -Otto-Hahn-Straße
- 36 38 24 -TechCampus/OTH
- 37 39 25 -Haydnstraße
- 38 40 26 -HBF Süd/Arcaden
- 40 42 28 -Hauptbahnhof (Steig B5)

Am 24.12. und 31.12. Verkehr wie an Samstagen falls diese Tage nicht auf einen Sonntag fallen. Einschränkungen hierzu Gültig ab 10.09.2024 entnehmen Sie bitte der Tagespresse oder unter www.rvv.de

A-B = Fahrwege **2** = Abfahrt an Steig 2 **C** = bis Obertraubling Realschule **S** = nur an Schultagen **sf** = nur an schulfreien Tagen **FR** = nur freitags

	Montag - Freitag				Samstag				Sonn-/Feiertag				
05													
06	14 ^A ₁	44 ^A ₁											
07	07 ^A ₁	32 ^B ₁ ^C _s	37 ^A _{sf} ₁	37 ^B _s ₁	31 ^A ₁								
08	44 ^A ₁				31 ^A ₁				31 ^A ₁				
09	44 ^A ₁				31 ^A ₁								
10	44 ^A ₁				31 ^A ₁				31 ^A ₁				
11					31 ^A ₁								
12	44 ^A ₁				31 ^A ₁				31 ^A ₁				
13					31 ^A ₁								
14	44 ^A ₁				31 ^A ₁				31 ^A ₁				
15					31 ^A ₁								
16	44 ^A ₁				31 ^A ₁				31 ^A ₁				
17	44 ^A ₁				31 ^A ₁								
18	44 ^A ₁				31 ^A ₁				31 ^A ₁				
19					31 ^A ₁								
20					31 ^A ₁								
21	29 ^A ₁				31 ^A ₁								
22					42								
23	29 ^A _{FR} ₁												
00													

- B** **A**
- Regensburg Hauptbahnhof (Steig 13)
- Köfering Sportheim (Steig 2)
- 1-Schloss
- 2-Linde
- 3-Gemeindeplatz
- 3 Altglofsheim A.-Kolping-Str.
- 4-Schule
- 5-Buchenweg
- 6-Am Schlosshof
- 8-Schlossblick
- 9-Landshuter Str.
- 13 Köfering (B 15)
- ▶ ▶
- 2 -Sportheim (Steig 1)
- 2 15-Waldbreite
- 5 19 Obertraubling Kreuzung B15 (Steig 1)
- 13 -Kreuzung B15 (Steig 4)
- 14 -Abzw. Bahnhof
- 15 -Realschule
- 18 -Abzw. Bahnhof
- 19 -Kreuzung B15 (Steig 1)
- 20 6 20-Kirche
- 21 7 21-Grundschule
- 21 7 21-Mühlenweg
- 22 8 22 Piesenkofen Einthaler Weg
- 23 9 23-Erlenring
- 26 12 26 Oberhinkofen
- 28 14 28 Scharmassing
- 30 16 30 Unterisling
- 32 18 32 Regensburg Jahnstadion
- 33 19 33-Franz-Hartl-Straße
- 34 20 34-Am Biopark
- 36 22 36-Otto-Hahn-Straße
- 37 23 37-TechCampus/OTH
- 38 24 38-Haydnstraße
- 39 25 39-HBF Süd/Arcaden
- 41 27 41-Hauptbahnhof (Steig B5)

Am 24.12. und 31.12. Verkehr wie an Samstagen falls diese Tage nicht auf einen Sonntag fallen. Einschränkungen hierzu Gültig ab 10.09.2024 entnehmen Sie bitte der Tagespresse oder unter www.rvv.de

A-B = Fahrwege **1** = Abfahrt an Steig 1 **C** = bis Obertraubling Realschule **s** = nur an Schultagen **sf** = nur an schulfreien Tagen **FR** = nur freitags

	Montag - Freitag				Samstag				Sonn-/Feiertag			
05												
06	14	44										
07	07	32 ^{A/C} _S	37 ^{sf}	37 ^A _S	31							
08	44				31				31			
09	44				31							
10	44				31				31			
11					31							
12	44				31				31			
13					31							
14	44				31				31			
15					31							
16	44				31				31			
17	44				31							
18	44				31				31			
19					31							
20					31							
21	29				31							
22					42 ^B ₂							
23	29 ^{FR}											
00												

- B** **A**
- Regensburg Hauptbahnhof (Steig 13)
- Köfering Sportheim (Steig 2)
- 1 -Schloss
- 2 -Linde
- 3 -Gemeindeplatz
- 3 Altglofsheim A.-Kolping-Str.
- 4 -Schule
- 5 -Buchenweg
- 6 -Am Schlosshof
- 8 -Schlossblick
- 9 -Landshuter Str.
- 13 Köfering (B 15)
- **B** **A**
- **B** **A**
- 15 2 -Waldbreite
- 19 5 Obertraubling Kreuzung B15 (Steig 1)
- 13 -Kreuzung B15 (Steig 4)
- 14 -Abzw. Bahnhof
- 15 -Realschule
- 18 -Abzw. Bahnhof
- 19 -Kreuzung B15 (Steig 1)
- 20 20 6 -Kirche
- 21 21 7 -Grundschule
- 21 21 7 -Mühlenweg
- 22 22 8 Piesenkofen Einthaler Weg
- 23 23 9 -Erlenring
- 26 26 12 Oberhinkofen
- 28 28 14 Scharmassing
- 30 30 16 Unterisling
- 32 32 18 Regensburg Jahnstadion
- 33 33 19 -Franz-Hartl-Straße
- 34 34 20 -Am Biopark
- 36 36 22 -Otto-Hahn-Straße
- 37 37 23 -TechCampus/OTH
- 38 38 24 -Haydnstraße
- 39 39 25 -HBF Süd/Arcaden
- 41 41 27 -Hauptbahnhof (Steig B5)

Am 24.12. und 31.12. Verkehr wie an Samstagen falls diese Tage nicht auf einen Sonntag fallen. Einschränkungen hierzu Gültig ab 10.09.2024 entnehmen Sie bitte der Tagespresse oder unter www.rvv.de

A-B = Fahrwege **2** = Abfahrt an Steig 2 **C** = bis Obertraubling Realschule **S** = nur an Schultagen **sf** = nur an schulfreien Tagen **FR** = nur freitags

	Montag - Freitag					Samstag				Sonn-/Feiertag		
05												
06	16	46										
07	04	09	34 ^{AB} _s	39 ^{sf}	39 ^A _s	33						
08	46					33				33		
09	46					33						
10	46					33				33		
11						33						
12	46					33				33		
13						33						
14	46					33				33		
15						33						
16	46					33				33		
17	46					33						
18	46					33				33		
19						33						
20						33						
21	31					33						
22						57						
23	31 ^{FR}											

- A Regensburg Hauptbahnhof (Steig 13)
- Köfering Waldbreite
- 3 Obertraubling Kreuzung B15 (Steig 1)
- 11 -Kreuzung B15 (Steig 4)
- 12 -Abzw. Bahnhof
- 13 -Realschule
- 16 -Abzw. Bahnhof
- 17 -Kreuzung B15 (Steig 1)
- 18 ● 4 -Kirche
- 19 ● 5 -Grundschule
- 19 ● 5 -Mühlenweg
- 20 ● 6 Piesenkofen Einthaler Weg
- 21 ● 7 -Erlenring
- 24 ● 10 Oberhinkofen
- 26 ● 12 Scharmassing
- 28 ● 14 Unterisling
- 30 ● 16 Regensburg Jahnstadion
- 31 ● 17 -Franz-Hartl-Straße
- 32 ● 18 -Am Biopark
- 34 ● 20 -Otto-Hahn-Straße
- 35 ● 21 -TechCampus/OTH
- 36 ● 22 -Haydnstraße
- 37 ● 23 -HBF Süd/Arcaden
- 39 ● 25 -Hauptbahnhof (Steig B5)

Am 24.12. und 31.12. Verkehr wie an Samstagen falls diese Tage nicht auf einen Sonntag fallen. Einschränkungen hierzu entnehmen Sie bitte der Tagespresse oder unter www.rvv.de Gültig ab 10.09.2024

A = fährt A **B** = bis Obertraubling Realschule **s** = nur an Schultagen **sf** = nur an schulfreien Tagen **FR** = nur freitags

Fahrwege mit Fahrzeit in Minuten
 ○ Regensburg Hauptbahnhof (Steig 13)

- ▶ ● Obertraubling Kreuzung B15
- 1 -Kirche
- 2 -Grundschule
- 2 -Mühlenweg
- 3 Piesenkofen Einthaler Weg
- 4 -Erlenring
- 7 Oberhinkofen
- 9 Scharmassing
- 11 Unterisling
- 13 Regensburg Jahnstadion
- 14 -Franz-Hartl-Straße
- 15 -Am Biopark
- 17 -Otto-Hahn-Straße
- 18 -TechCampus/OTH
- 19 -Haydnstraße
- 20 -HBF Süd/Arcaden
- 22 -Hauptbahnhof (Steig B5)

	Montag - Freitag				Samstag				Sonn-/Feiertag			
05												
06	19	49										
07	08	13	42 ^{sf}		36							
08	49				36				36			
09	49				36							
10	49				36				36			
11					36							
12	49				36				36			
13					36							
14	49				36				36			
15					36							
16	49				36				36			
17	49				36							
18	49				36				36			
19					36							
20					36							
21	34				36							
22												
23	34 ^{FR}				01							

Am 24.12. und 31.12. Verkehr wie an Samstagen falls diese Tage nicht auf einen Sonntag fallen. Einschränkungen hierzu entnehmen Sie bitte der Tagespresse oder unter www.rvv.de Gültig ab 10.09.2024

sf = nur an schulfreien Tagen

FR = nur freitags

Fahrwege mit Fahrzeit in Minuten

- Pfakofen Kirche
- ▶ ● Obertraubling Kreuzung B15
- 1 -Kirche
- 2 -Grundschule
- 2 -Mühlenweg
- 3 Piesenkofen Einthaler Weg
- 4 -Erlenring
- 7 Oberhinkofen
- 9 Scharmassing
- 11 Unterisling
- 13 Regensburg Jahnstadion
- 14 -Franz-Hartl-Straße
- 15 -Am Biopark
- 17 -Otto-Hahn-Straße
- 18 -TechCampus/OTH
- 19 -Haydnstraße
- 20 -HBF Süd/Arcaden
- 22 -Hauptbahnhof



Montag - Freitag

05

06

07 56^s

08

09

10

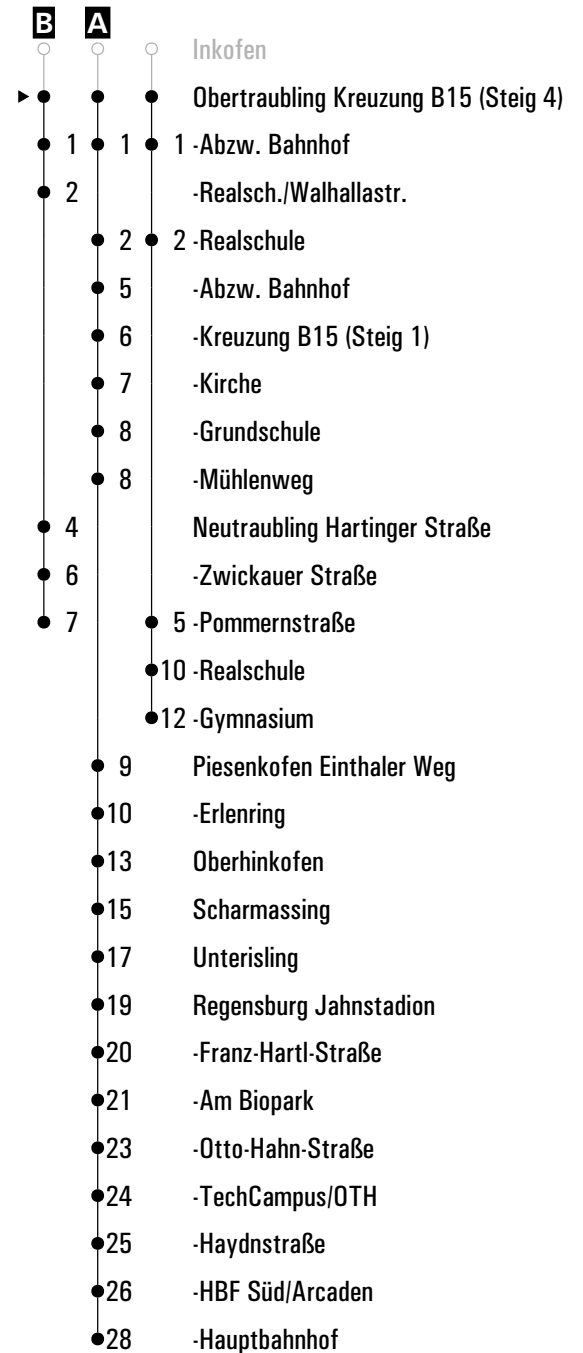
11

Am 24.12. und 31.12. Verkehr wie an Samstagen falls diese Tage nicht auf einen Sonntag fallen. Einschränkungen hierzu entnehmen Sie Gültig ab 10.09.2024 bitte der Tagespresse oder unter www.rvv.de

s = nur an Schultagen

Fahrwege mit Fahrzeit in Minuten

Montag - Freitag												
05												
06	37 ^B											
07	34 ^s	35 ^s	45 ^C _s	50 ^A _s								
08												
09												
10												
11												
12												
13												
14												



Am 24.12. und 31.12. Verkehr wie an Samstagen falls diese Tage nicht auf einen Sonntag fallen. Einschränkungen hierzu entnehmen Sie bitte der Tagespresse oder unter www.rvv.de Gültig ab 10.09.2024

A - B = Fahrwege **C** = bis Obertraubling Realschule **s** = nur an Schultagen

**Montag - Freitag**

05																				
06																				
07	55 ^s																			
08																				
09																				
10																				
11																				

Am 24.12. und 31.12. Verkehr wie an Samstagen falls diese Tage nicht auf einen Sonntag fallen. Einschränkungen hierzu entnehmen Sie bitte der Tagespresse oder unter www.rvv.de Gültig ab 10.09.2024**s** = nur an Schultagen

- Pfakofen Kirche
- ▶ ● Obertraubling Abzw. Bahnhof
- 1 -Kreuzung B15
- 2 -Kirche
- 3 -Grundschule
- 3 -Mühlenweg
- 4 Piesenkofen Einthaler Weg
- 5 -Erlenring
- 8 Oberhinkofen
- 10 Scharmassing
- 12 Unterisling
- 14 Regensburg Jahnstadion
- 15 -Franz-Hartl-Straße
- 16 -Am Biopark
- 18 -Otto-Hahn-Straße
- 19 -TechCampus/OTH
- 20 -Haydnstraße
- 21 -HBF Süd/Arcaden
- 23 -Hauptbahnhof

Montag - Freitag													
05													
06	38 ^B												
07	35 ^s	36 ^s	46 ^C _s	51 ^A _s									
08													
09													
10													
11													
12													
13													
14													



Am 24.12. und 31.12. Verkehr wie an Samstagen falls diese Tage nicht auf einen Sonntag fallen. Einschränkungen hierzu entnehmen Sie bitte der Tagespresse oder unter www.rvv.de Gültig ab 10.09.2024

A - B = Fahrwege **C** = bis Obertraubling Realschule **s** = nur an Schultagen



Montag - Freitag

05																				
06	39																			
07																				
08																				
09																				
10																				
11																				
12																				
13																				
14																				
15																				

Fahrwege mit Fahrzeit in Minuten

- Inkofen
- ▶ ● Obertraubling Realsch./Walhallastr.
- 2 Neutraubling Hartinger Straße
- 4 Zwickauer Straße
- 5 Pommernstraße

Am 24.12. und 31.12. Verkehr wie an Samstagen falls diese Tage nicht auf einen Sonntag fallen. Einschränkungen hierzu entnehmen Sie bitte der Tagespresse oder unter www.rvv.de

Gültig ab 10.09.2024

Fahrwege mit Fahrzeit in Minuten
 ○ Regensburg Hauptbahnhof (Steig 13)

- Obertraubling Kirche
- 1 -Grundschule
- 1 -Mühlenweg
- 2 Piesenkofen Einthaler Weg
- 3 -Erlenring
- 6 Oberhinkofen
- 8 Scharmassing
- 10 Unterisling
- 12 Regensburg Jahnstadion
- 13 -Franz-Hartl-Straße
- 14 -Am Biopark
- 16 -Otto-Hahn-Straße
- 17 -TechCampus/OTH
- 18 -Haydnstraße
- 19 -HBF Süd/Arcaden
- 21 -Hauptbahnhof (Steig B5)

	Montag - Freitag				Samstag				Sonn-/Feiertag				
05	43 ^{L23}												
06	20	50			05 ^{L23}								
07	09	14	43 ^{sf}	57 ^s	37								
08	50				37				37				
09	50				37								
10	50				37				37				
11					37								
12	50				37				37				
13					37								
14	50				37				37				
15					37								
16	50				37				37				
17	50				37								
18	50				37				37				
19					37								
20					37								
21	35				37								
22													
23	35 ^{FR}				02								

Am 24.12. und 31.12. Verkehr wie an Samstagen falls diese Tage nicht auf einen Sonntag fallen. Einschränkungen hierzu entnehmen Sie bitte der Tagespresse oder unter www.rvv.de

Gültig ab 10.09.2024

L23 = RVV-Linie 23

s = nur an Schultagen

sf = nur an schulfreien Tagen

FR = nur freitags

- Fahrwege mit Fahrzeit in Minuten
- Regensburg Hauptbahnhof (Steig 13)
 - ▶ ● Obertraubling Grundschule
 - 0 -Mühlenweg
 - 1 Piesenkofen Einthaler Weg
 - 2 -Erlenring
 - 5 Oberhinkofen
 - 7 Scharmassing
 - 9 Unterisling
 - 11 Regensburg Jahnstadion
 - 12 -Franz-Hartl-Straße
 - 13 -Am Biopark
 - 15 -Otto-Hahn-Straße
 - 16 -TechCampus/OTH
 - 17 -Haydnstraße
 - 18 -HBF Süd/Arcaden
 - 20 -Hauptbahnhof (Steig B5)

	Montag - Freitag				Samstag				Sonn-/Feiertag				
05	44 ^{L23}												
06	21	51			07 ^{L23}								
07	10	15	44 ^{sf}	58 ^s	38								
08	51				38				38				
09	51				38								
10	51				38				38				
11					38								
12	51				38				38				
13					38								
14	51				38				38				
15					38								
16	51				38				38				
17	51				38								
18	51				38				38				
19					38								
20					38								
21	36				38								
22													
23	36 ^{FR}				03								

Am 24.12. und 31.12. Verkehr wie an Samstagen falls diese Tage nicht auf einen Sonntag fallen. Einschränkungen hierzu entnehmen Sie bitte der Tagespresse oder unter www.rvv.de Gültig ab 10.09.2024

L23 = RVV-Linie 23 **s** = nur an Schultagen **sf** = nur an schulfreien Tagen **FR** = nur freitags

Fahrwege mit Fahrzeit in Minuten

- Regensburg Hauptbahnhof (Steig 13)
- ▶ ● Obertraubling Mühlenweg
- 1 Piesenkofen Einthaler Weg
- 2 -Erlenring
- 5 Oberhinkofen
- 7 Scharmassing
- 9 Unterisling
- 11 Regensburg Jahnstadion
- 12 -Franz-Hartl-Straße
- 13 -Am Biopark
- 15 -Otto-Hahn-Straße
- 16 -TechCampus/OTH
- 17 -Haydnstraße
- 18 -HBF Süd/Arcaden
- 20 -Hauptbahnhof (Steig B5)

	Montag - Freitag				Samstag				Sonn-/Feiertag				
05	44 ^{L23}												
06	21	51			07 ^{L23}								
07	10	15	44 ^{sf}	58 ^s	38								
08	51				38				38				
09	51				38								
10	51				38				38				
11					38								
12	51				38				38				
13					38								
14	51				38				38				
15					38								
16	51				38				38				
17	51				38								
18	51				38				38				
19					38								
20					38								
21	36				38								
22													
23	36 ^{FR}				03								

Am 24.12. und 31.12. Verkehr wie an Samstagen falls diese Tage nicht auf einen Sonntag fallen. Einschränkungen hierzu entnehmen Sie bitte der Tagespresse oder unter www.rvv.de

Gültig ab 10.09.2024

L23 = RVV-Linie 23

s = nur an Schultagen

sf = nur an schulfreien Tagen

FR = nur freitags



Montag - Freitag

12																				
13																				
14																				
15	17 ^{FR}																			
16																				
17																				
18																				

Fahrwege mit Fahrzeit in Minuten

- Neutraubling Zwickauer Straße
- ▶ ● Neutraubling Hartinger Straße
- 29 Pfakofen Kapelle
- 30 -Post
- 31 -Kirche
- 32 Rogging Kreuzung
- 33 -Abzw. Zaitzkofen
- 36 Inkofen Abzw. Pinkofen
- 38 Pinkofen
- 47 Upfkofen
- 50 Inkofen

Am 24.12. und 31.12. Verkehr wie an Samstagen falls diese Tage nicht auf einen Sonntag fallen. Einschränkungen hierzu entnehmen Sie bitte der Tagespresse oder unter www.rvv.de Gültig ab 10.09.2024

FR = nur freitags



Montag - Freitag

05																			
06	41																		
07																			
08																			
09																			
10																			
11																			
12																			
13																			
14																			
15																			

Fahrwege mit Fahrzeit in Minuten

- Inkofen
- ▶ ● Neutraubling Hartinger Straße
- 2 -Zwickauer Straße
- 3 -Pommernstraße


Am 24.12. und 31.12. Verkehr wie an Samstagen falls diese Tage nicht auf einen Sonntag fallen. Einschränkungen hierzu entnehmen Sie Gültig ab 10.09.2024 bitte der Tagespresse oder unter www.rvv.de



Montag - Freitag

05																				
06	43																			
07																				
08																				
09																				
10																				
11																				
12																				
13																				
14																				
15																				

Fahrwege mit Fahrzeit in Minuten



Am 24.12. und 31.12. Verkehr wie an Samstagen falls diese Tage nicht auf einen Sonntag fallen. Einschränkungen hierzu entnehmen Sie bitte der Tagespresse oder unter www.rvv.de Gültig ab 10.09.2024



Montag - Freitag

05																				
06																				
07	39 ^s	40 ^s																		
08																				
09																				
10																				
11																				
12																				
13																				
14																				
15																				
16																				
17																				
18																				
19																				
20																				

Fahrwege mit Fahrzeit in Minuten

- Hellkofen
- ▶ ● Neutraubling Pommernstr.
- 5 -Realschule
- 7 -Gymnasium

Am 24.12. und 31.12. Verkehr wie an Samstagen falls diese Tage nicht auf einen Sonntag fallen. Einschränkungen hierzu entnehmen Sie Gültig ab 10.09.2024 bitte der Tagespresse oder unter www.rvv.de

s = nur an Schultagen

Fahrwege mit Fahrzeit in Minuten

- Regensburg Hauptbahnhof (Steig 13)
- Piesenkofen Einthaler Weg
- 1 -Erlenring
- 4 Oberhinkofen
- 6 Scharmassing
- 8 Unterisling
- 10 Regensburg Jahnstadion
- 11 -Franz-Hartl-Straße
- 12 -Am Biopark
- 14 -Otto-Hahn-Straße
- 15 -TechCampus/OTH
- 16 -Haydnstraße
- 17 -HBF Süd/Arcaden
- 19 -Hauptbahnhof (Steig B5)

	Montag - Freitag				Samstag				Sonn-/Feiertag				
05	45 ^{L23}												
06	22	52			08 ^{L23}								
07	11	16	45 ^{sf}	59 ^s	39								
08	52				39				39				
09	52				39								
10	52				39				39				
11					39								
12	52				39				39				
13					39								
14	52				39				39				
15					39								
16	52				39				39				
17	52				39								
18	52				39				39				
19					39								
20					39								
21	37				39								
22													
23	37 ^{FR}				04								

Am 24.12. und 31.12. Verkehr wie an Samstagen falls diese Tage nicht auf einen Sonntag fallen. Einschränkungen hierzu entnehmen Sie bitte der Tagespresse oder unter www.rvv.de

Gültig ab 10.09.2024

L23 = RVV-Linie 23

s = nur an Schultagen

sf = nur an schulfreien Tagen

FR = nur freitags

Fahrwege mit Fahrzeit in Minuten

- Regensburg Hauptbahnhof (Steig 13)
- ● Piesenkofen Erlerning
- 3 Oberhinkofen
- 5 Scharmassing
- 7 Unterisling
- 9 Regensburg Jahnstadion
- 10 -Franz-Hartl-Straße
- 11 -Am Biopark
- 13 -Otto-Hahn-Straße
- 14 -TechCampus/OTH
- 15 -Haydnstraße
- 16 -HBF Süd/Arcaden
- 18 -Hauptbahnhof (Steig B5)

	Montag - Freitag			Samstag				Sonn-/Feiertag					
05	46 ^{L23}												
06	23	53		09 ^{L23}									
07	12	17	46 ^{sf}	40									
08	00 ^s	53		40				40					
09	53			40									
10	53			40				40					
11				40									
12	53			40				40					
13				40									
14	53			40				40					
15				40									
16	53			40				40					
17	53			40									
18	53			40				40					
19				40									
20				40									
21	38			40									
22													
23	38 ^{FR}			05									

Am 24.12. und 31.12. Verkehr wie an Samstagen falls diese Tage nicht auf einen Sonntag fallen. Einschränkungen hierzu entnehmen Sie bitte der Tagespresse oder unter www.rvv.de

Gültig ab 10.09.2024

L23 = RVV-Linie 23

s = nur an Schultagen

sf = nur an schulfreien Tagen

FR = nur freitags

Fahrwege mit Fahrzeit in Minuten

- Regensburg Hauptbahnhof (Steig 13)
- ● Oberhinkofen
- 2 Scharmassing
- 4 Unterisling
- 6 Regensburg Jahnstadion
- 7 -Franz-Hartl-Straße
- 8 -Am Biopark
- 10 -Otto-Hahn-Straße
- 11 -TechCampus/OTH
- 12 -Haydnstraße
- 13 -HBF Süd/Arcaden
- 15 -Hauptbahnhof (Steig B5)

	Montag - Freitag			Samstag				Sonn-/Feiertag					
05	49 ^{L23}												
06	26	56		12 ^{L23}									
07	15	20	49 ^{Sf}	43									
08	03 ^s	56		43				43					
09	56			43									
10	56			43				43					
11				43									
12	56			43				43					
13				43									
14	56			43				43					
15				43									
16	56			43				43					
17	56			43									
18	56			43				43					
19				43									
20				43									
21	41			43									
22													
23	41 ^{FR}			08									

Am 24.12. und 31.12. Verkehr wie an Samstagen falls diese Tage nicht auf einen Sonntag fallen. Einschränkungen hierzu entnehmen Sie bitte der Tagespresse oder unter www.rvv.de

Gültig ab 10.09.2024

L23 = RVV-Linie 23

s = nur an Schultagen

Sf = nur an schulfreien Tagen

FR = nur freitags

Fahrwege mit Fahrzeit in Minuten

- Regensburg Hauptbahnhof (Steig 13)
- ▶ ● Scharmassing
- 2 Unterisling
- 4 Regensburg Jahnstadion
- 5 -Franz-Hartl-Straße
- 6 -Am Biopark
- 8 -Otto-Hahn-Straße
- 9 -TechCampus/OTH
- 10 -Haydnstraße
- 11 -HBF Süd/Arcaden
- 13 -Hauptbahnhof (Steig B5)

	Montag - Freitag			Samstag			Sonn-/Feiertag		
05	51 ^{L23}								
06	28	58		14 ^{L23}					
07	17	22	51 ^{Sf}	45					
08	05 ^S	58		45			45		
09	58			45					
10	58			45			45		
11				45					
12	58			45			45		
13				45					
14	58			45			45		
15				45					
16	58			45			45		
17	58			45					
18	58			45			45		
19				45					
20				45					
21	43			45					
22									
23	43 ^{FR}			10					

Am 24.12. und 31.12. Verkehr wie an Samstagen falls diese Tage nicht auf einen Sonntag fallen. Einschränkungen hierzu entnehmen Sie bitte der Tagespresse oder unter www.rvv.de

Gültig ab 10.09.2024

L23 = RVV-Linie 23

S = nur an Schultagen

Sf = nur an schulfreien Tagen

FR = nur freitags

RVV 21 [®] Unterisling
 ▶ Regensburg Hauptbahnhof

	Montag - Freitag				Samstag				Sonn-/Feiertag			
05	53 ^{L23}											
06	30				16 ^{L23}							
07	00	19	24	53 ^{sf}	47							
08	07 ^s				47				47			
09	00				47							
10	00				47				47			
11	00				47							
12					47				47			
13	00				47							
14					47				47			
15	00				47							
16					47				47			
17	00				47							
18	00				47				47			
19	00				47							
20					47							
21	45				47							
22												
23	45 ^{FR}				12							
00												

- Fahrwege mit Fahrzeit in Minuten
- Regensburg Hauptbahnhof (Steig 13)
 - ▶ ● Unterisling
 - 2 Regensburg Jahnstadion
 - 3 -Franz-Hartl-Straße
 - 4 -Am Biopark
 - 6 -Otto-Hahn-Straße
 - 7 -TechCampus/OTH
 - 8 -Haydnstraße
 - 9 -HBF Süd/Arcaden
 - 11 -Hauptbahnhof (Steig B5)

Am 24.12. und 31.12. Verkehr wie an Samstagen falls diese Tage nicht auf einen Sonntag fallen. Einschränkungen hierzu entnehmen Sie bitte der Tagespresse oder unter www.rvv.de Gültig ab 10.09.2024

L23 = RVV-Linie 23 **s** = nur an Schultagen **sf** = nur an schulfreien Tagen **FR** = nur freitags

	Montag - Freitag				Samstag				Sonn-/Feiertag				
05	54												
06	32				17								
07	02	26	55		49								
08	09				49				49				
09	02				49								
10	02				49				49				
11	02				49								
12					49				49				
13	02				49								
14					49				49				
15	02				49								
16					49				49				
17	02				49								
18	02				49				49				
19	02				49								
20					49								
21	47				49								
22													
23	47				14								
00													
01													

Fahrwege mit Fahrzeit in Minuten

- Hauptbahnhof (Steig 13)
- ▶ Jahnstadion
- 1 Franz-Hartl-Straße
- 2 Am Biopark
- 4 Otto-Hahn-Straße
- 5 TechCampus/OTH
- 6 Haydnstraße
- 7 HBF Süd/Arcaden
- 9 Hauptbahnhof (Steig B5)

Am 24.12. und 31.12. Verkehr wie an Samstagen falls diese Tage nicht auf einen Sonntag fallen. Einschränkungen hierzu entnehmen Sie Gültig ab 10.09.2024 bitte der Tagespresse oder unter www.rvv.de

L23 = RVV-Linie 23 **s** = nur an Schultagen **sf** = nur an schulfreien Tagen **FR** = nur freitags

	Montag - Freitag				Samstag				Sonn-/Feiertag				
05	56 ^{L23}												
06	33				19 ^{L23}								
07	03	27	56 ^{sf}		50								
08	10 ^s				50				50				
09	03				50								
10	03				50				50				
11	03				50								
12					50				50				
13	03				50								
14					50				50				
15	03				50								
16					50				50				
17	03				50								
18	03				50				50				
19	03				50								
20					50								
21	48				50								
22													
23	48 ^{FR}				15								
00													
01													

Fahrwege mit Fahrzeit in Minuten

- Hauptbahnhof (Steig 13)
- ▶ ● Franz-Hartl-Straße
- 1 Am Biopark
- 3 Otto-Hahn-Straße
- 4 TechCampus/OTH
- 5 Haydnstraße
- 6 HBF Süd/Arcaden
- 8 Hauptbahnhof (Steig B5)

Am 24.12. und 31.12. Verkehr wie an Samstagen falls diese Tage nicht auf einen Sonntag fallen. Einschränkungen hierzu entnehmen Sie Gültig ab 10.09.2024 bitte der Tagespresse oder unter www.rvv.de

L23 = RVV-Linie 23 **s** = nur an Schultagen **sf** = nur an schulfreien Tagen **FR** = nur freitags

	Montag - Freitag				Samstag				Sonn-/Feiertag				
05	57 ^{L23}												
06	34				20 ^{L23}								
07	04	28	57 ^{sf}		51								
08	11 ^s				51				51				
09	04				51								
10	04				51				51				
11	04				51								
12					51				51				
13	04				51								
14					51				51				
15	04				51								
16					51				51				
17	04				51								
18	04				51				51				
19	04				51								
20					51								
21	49				51								
22													
23	49 ^{FR}				16								
00													
01													

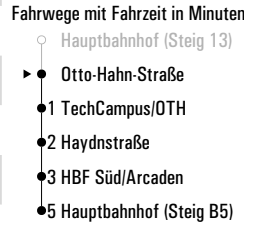
Fahrwege mit Fahrzeit in Minuten

- Hauptbahnhof (Steig 13)
- ▶ ● Am Biopark
- 2 Otto-Hahn-Straße
- 3 TechCampus/OTH
- 4 Haydnstraße
- 5 HBF Süd/Arcaden
- 7 Hauptbahnhof (Steig B5)

Am 24.12. und 31.12. Verkehr wie an Samstagen falls diese Tage nicht auf einen Sonntag fallen. Einschränkungen hierzu entnehmen Sie Gültig ab 10.09.2024 bitte der Tagespresse oder unter www.rvv.de

L23 = RVV-Linie 23 **s** = nur an Schultagen **sf** = nur an schulfreien Tagen **FR** = nur freitags

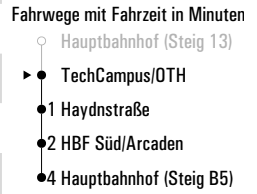
	Montag - Freitag				Samstag				Sonn-/Feiertag				
05	59 ^{L23}												
06	36				22 ^{L23}								
07	06	30	59 ^{Sf}		53								
08	13 ^S				53				53				
09	06				53								
10	06				53				53				
11	06				53								
12					53				53				
13	06				53								
14					53				53				
15	06				53								
16					53				53				
17	06				53								
18	06				53				53				
19	06				53								
20					53								
21	51				53								
22													
23	51 ^{FR}				18								
00													
01													



Am 24.12. und 31.12. Verkehr wie an Samstagen falls diese Tage nicht auf einen Sonntag fallen. Einschränkungen hierzu entnehmen Sie Gültig ab 10.09.2024 bitte der Tagespresse oder unter www.rvv.de

L23 = RVV-Linie 23 **S** = nur an Schultagen **Sf** = nur an schulfreien Tagen **FR** = nur freitags

	Montag - Freitag				Samstag				Sonn-/Feiertag				
05													
06	00 ^{L23}	37			23 ^{L23}								
07	07	31			54								
08	00 ^{Sf}	14 ^S			54				54				
09	07				54								
10	07				54				54				
11	07				54								
12					54				54				
13	07				54								
14					54				54				
15	07				54								
16					54				54				
17	07				54								
18	07				54				54				
19	07				54								
20					54								
21	52				54								
22													
23	52 ^{FR}				19								
00													
01													

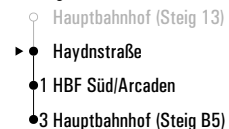


Am 24.12. und 31.12. Verkehr wie an Samstagen falls diese Tage nicht auf einen Sonntag fallen. Einschränkungen hierzu entnehmen Sie Gültig ab 10.09.2024 bitte der Tagespresse oder unter www.rvv.de

L23 = RVV-Linie 23 **S** = nur an Schultagen **Sf** = nur an schulfreien Tagen **FR** = nur freitags

	Montag - Freitag				Samstag				Sonn-/Feiertag				
05													
06	01 ^{L23}	38			24 ^{L23}								
07	08	32			55								
08	01 ^{Sf}	15 ^S			55				55				
09	08				55								
10	08				55				55				
11	08				55								
12					55				55				
13	08				55								
14					55				55				
15	08				55								
16					55				55				
17	08				55								
18	08				55				55				
19	08				55								
20					55								
21	53				55								
22													
23	53 ^{FR}				20								
00													
01													

Fahrwege mit Fahrzeit in Minuten



Am 24.12. und 31.12. Verkehr wie an Samstagen falls diese Tage nicht auf einen Sonntag fallen. Einschränkungen hierzu entnehmen Sie Gültig ab 10.09.2024 bitte der Tagespresse oder unter www.rvv.de

L23 = RVV-Linie 23

S = nur an Schultagen

Sf = nur an schulfreien Tagen

FR = nur freitags

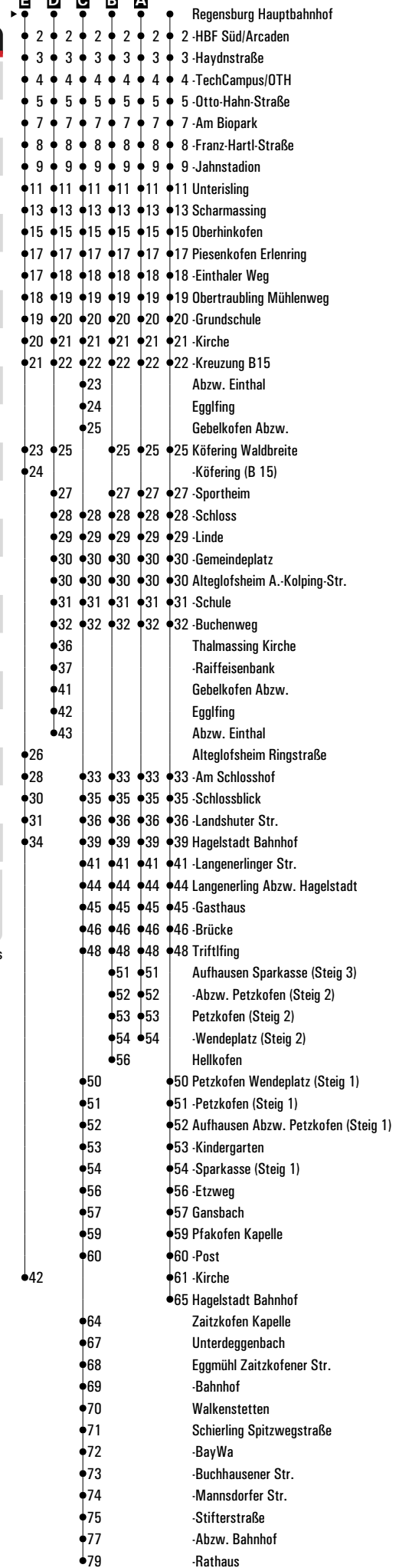
	Montag - Freitag				Samstag				Sonn-/Feiertag				
05													
06	02 ^{L23}	39			25 ^{L23}								
07	09	33			56								
08	02 ^{Sf}	16 ^S			56				56				
09	09				56								
10	09				56				56				
11	09				56								
12					56				56				
13	09				56								
14					56				56				
15	09				56								
16					56				56				
17	09				56								
18	09				56				56				
19	09				56								
20					56								
21	54				56								
22													
23	54 ^{FR}				21								
00													
01													

Fahrwege mit Fahrzeit in Minuten
 ○ Hauptbahnhof (Steig 13)
 ▶ HBF Süd/Arcaden
 ● 2 Hauptbahnhof (Steig B5)

Am 24.12. und 31.12. Verkehr wie an Samstagen falls diese Tage nicht auf einen Sonntag fallen. Einschränkungen hierzu entnehmen Sie Gültig ab 10.09.2024 bitte der Tagespresse oder unter www.rvv.de

L23 = RVV-Linie 23 **S** = nur an Schultagen **Sf** = nur an schulfreien Tagen **FR** = nur freitags

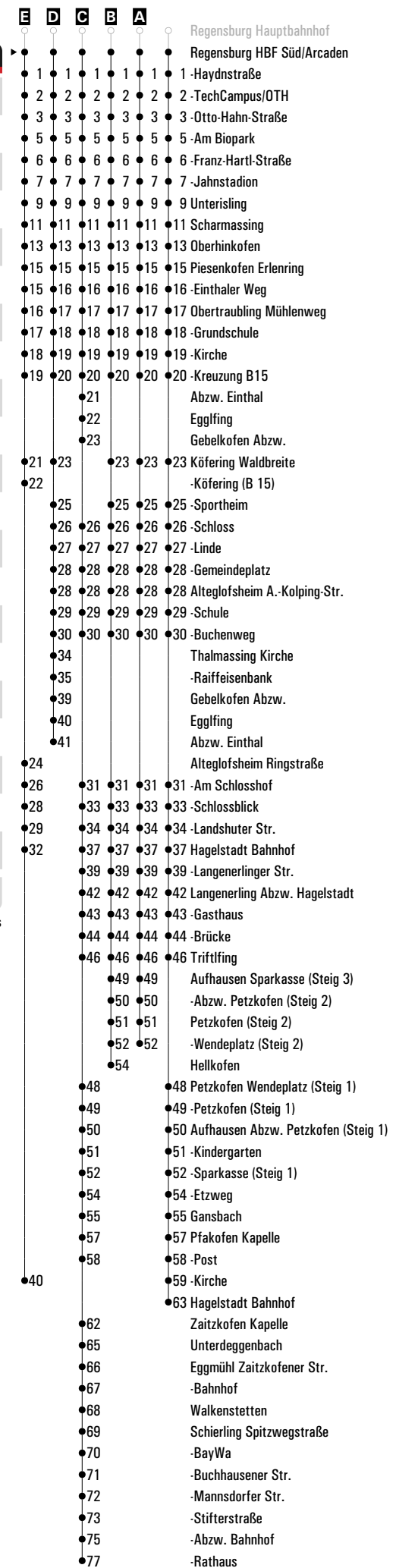
	Montag - Freitag	Samstag	Sonn-/Feiertag
05			
06	20 ^E		
07	15 ^B		
08		15	
09	15 ^A	15	15
10		15	
11	15 ^A	15	15
12		15	
13	25 ^B	15	15
14		15	
15	15 ^A	15	15
16	15 ^A	15	
17	15 ^B	15	15
18	15 ^A	15	
19	15 ^A	15	15
20	15	15	
21		15	
22	15	15 ^E	
23			
00	00 ^D _{FR}	00 ^D	
01	35 ^C _{FR} 35 ^N	35 ^C _N	



Am 24.12. und 31.12. Verkehr wie an Samstagen falls diese Tage nicht auf einen Sonntag fallen. Gültig ab 10.09.2024
 Einschränkungen hierzu entnehmen Sie bitte der Tagespresse oder unter www.rvv.de
 Mo.-Fr. ab ca. 20:00 Uhr sowie samstags und sonn-/feiertags ganztägig sind die Linien 21 und 24
 kombiniert und fahren als Linie 21/24 im Ringverkehr von Regensburg über Alteglöfshem - Aufhausen -
 Pfakofen wieder zurück nach Regensburg.

A - E = Fahrwege **N** = RVV Nachtbus N21/24 **F** = bis Alteglöfshem Landshuter Str. **FR** = nur freitags

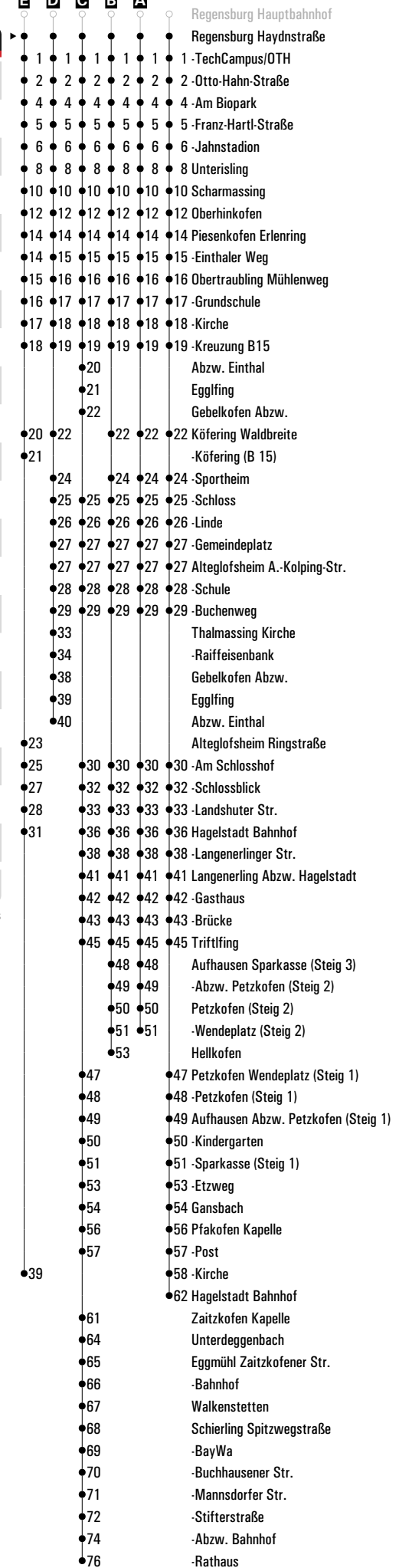
	Montag - Freitag	Samstag	Sonn-/Feiertag
05			
06	22 ^E		
07	17 ^B		
08		17	
09	17 ^A	17	17
10		17	
11	17 ^A	17	17
12		17	
13	27 ^B	17	17
14		17	
15	17 ^A	17	17
16	17 ^A	17	
17	17 ^B	17	17
18	17 ^A	17	
19	17 ^A	17	17
20	17	17	
21		17	
22	17	17 ^B	
23			
00	02 ^D FR	02 ^D	
01	37 ^C FR N	37 ^C N	



Am 24.12. und 31.12. Verkehr wie an Samstagen falls diese Tage nicht auf einen Sonntag fallen. Gültig ab 10.09.2024
 Einschränkungen hierzu entnehmen Sie bitte der Tagespresse oder unter www.rvv.de

A - E = Fahrwege **N** = RVV Nachtbus N21/24 **F** = bis Alteglöfshaim Landshuter Str. **FR** = nur freitags

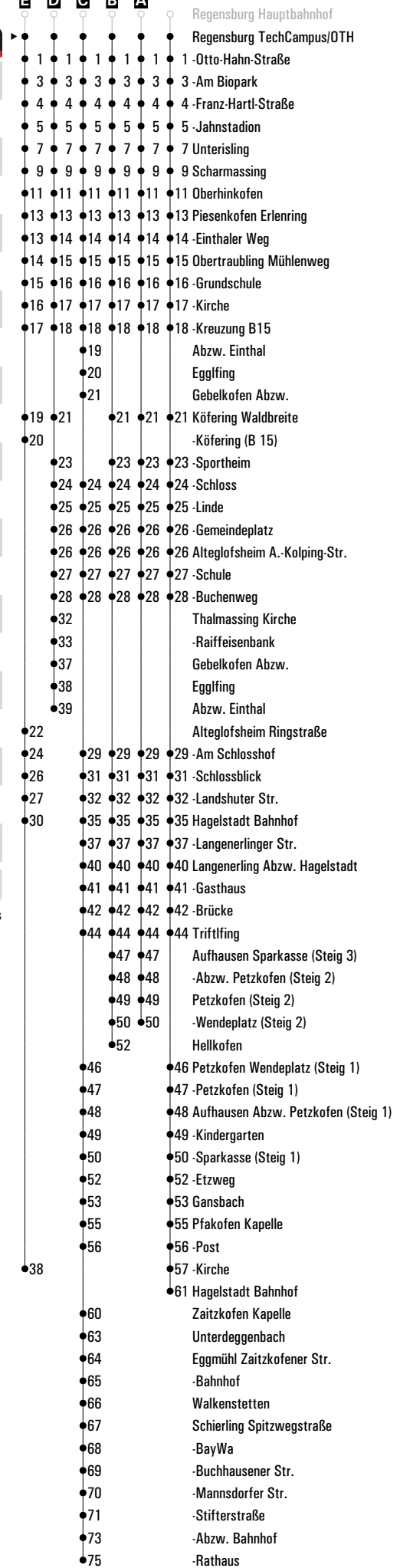
	Montag - Freitag	Samstag	Sonn-/Feiertag
05			
06	23 ^E		
07	18 ^B		
08		18	
09	18 ^A	18	18
10		18	
11	18 ^A	18	18
12		18	
13	28 ^B	18	18
14		18	
15	18 ^A	18	18
16	18 ^A	18	
17	18 ^B	18	18
18	18 ^A	18	
19	18 ^A	18	18
20	18	18	
21		18	
22	18	18 ^E	
23			
00	03 ^D FR	03 ^D	
01	38 ^C N	38 ^C N	



Am 24.12. und 31.12. Verkehr wie an Samstagen falls diese Tage nicht auf einen Sonntag fallen. Gültig ab 10.09.2024
 Einschränkungen hierzu entnehmen Sie bitte der Tagespresse oder unter www.rvv.de

A - E = Fahrwege **N** = RVV Nachtbus N21/24 **F** = bis Alteglofsheim Landshuter Str. **FR** = nur freitags

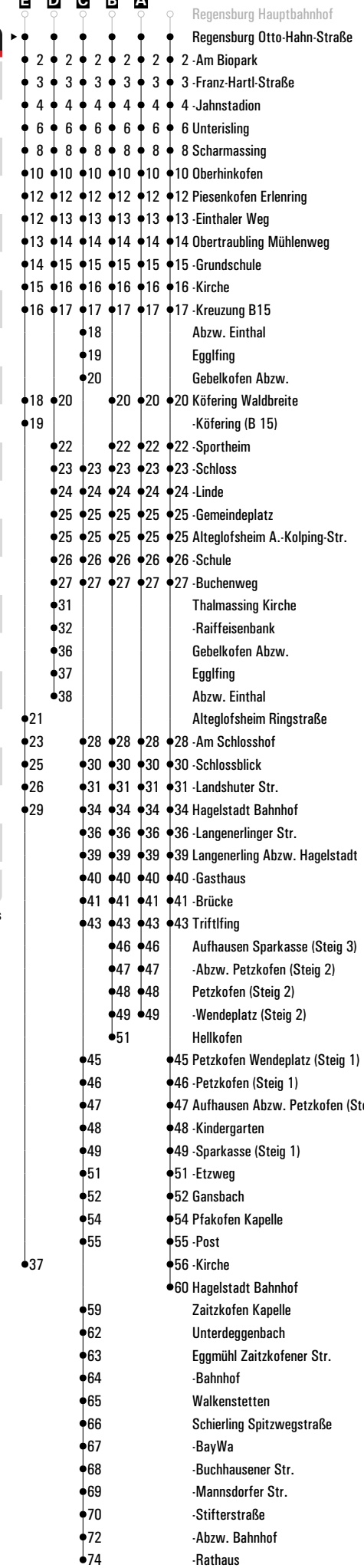
	Montag - Freitag	Samstag	Sonn-/Feiertag
05			
06	24 ^E		
07	19 ^B		
08		19	
09	19 ^A	19	19
10		19	
11	19 ^A	19	19
12		19	
13	29 ^B	19	19
14		19	
15	19 ^A	19	19
16	19 ^A	19	
17	19 ^B	19	19
18	19 ^A	19	
19	19 ^A	19	19
20	19	19	
21		19	
22	19	19 ^E	
23			
00	04 ^D FR	04 ^D	
01	39 ^C N	39 ^C N	



Am 24.12. und 31.12. Verkehr wie an Samstagen falls diese Tage nicht auf einen Sonntag fallen. Gültig ab 10.09.2024
Einschränkungen hierzu entnehmen Sie bitte der Tagespresse oder unter www.rvv.de

A - E = Fahrwege **N** = RVV Nachtbus N21/24 **F** = bis Alteglofsheim Landshuter Str. **FR** = nur freitags

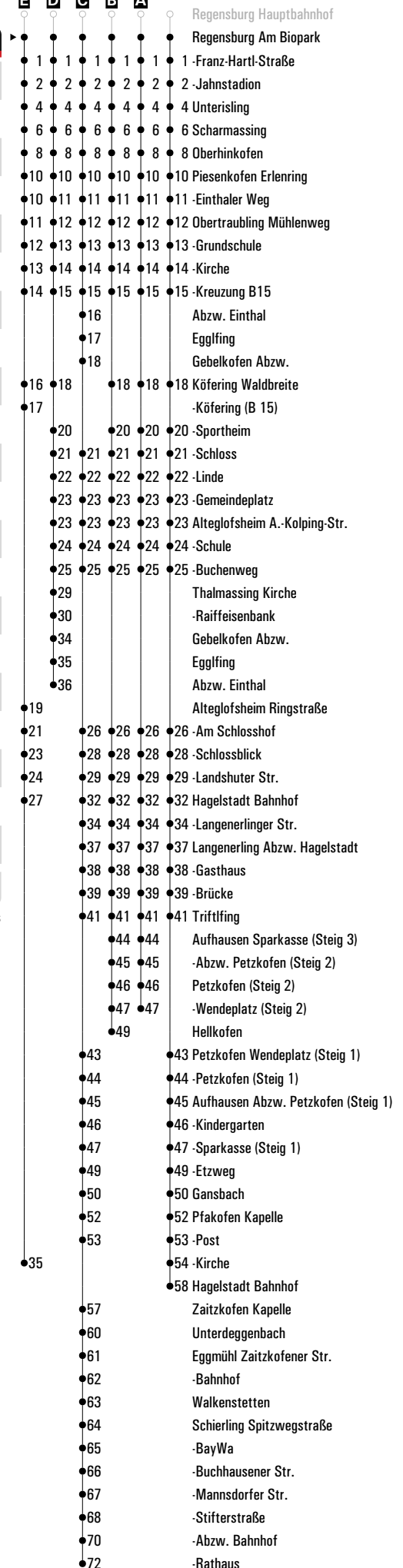
	Montag - Freitag	Samstag	Sonn-/Feiertag
05			
06	25 ^E		
07	20 ^B		
08		20	
09	20 ^A	20	20
10		20	
11	20 ^A	20	20
12		20	
13	30 ^B	20	20
14		20	
15	20 ^A	20	20
16	20 ^A	20	
17	20 ^B	20	20
18	20 ^A	20	
19	20 ^A	20	20
20	20	20	
21		20	
22	20	20 ^E	
23			
00	05 ^D FR	05 ^D	
01	40 ^C FR	40 ^C	



Am 24.12. und 31.12. Verkehr wie an Samstagen falls diese Tage nicht auf einen Sonntag fallen. Gültig ab 10.09.2024
 Einschränkungen hierzu entnehmen Sie bitte der Tagespresse oder unter www.rvv.de

A - **E** = Fahrwege **N** = RVV Nachtbus N21/24 **F** = bis Alteglöfshaim Landshuter Str. **FR** = nur freitags

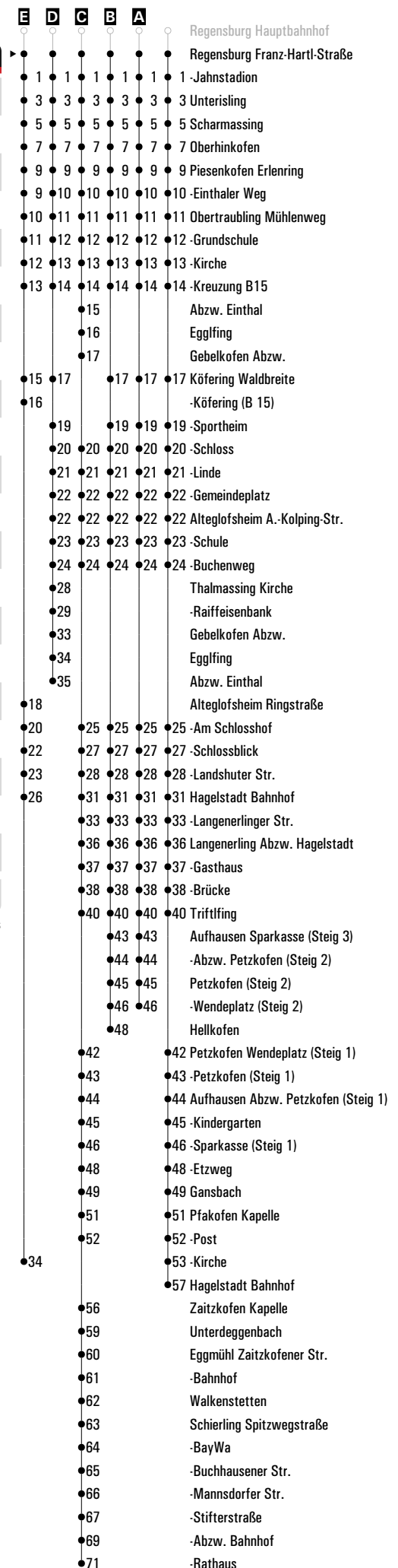
	Montag - Freitag	Samstag	Sonn-/Feiertag
05			
06	27 ^E		
07	22 ^B		
08		22	
09	22 ^A	22	22
10		22	
11	22 ^A	22	22
12		22	
13	32 ^B	22	22
14		22	
15	22 ^A	22	22
16	22 ^A	22	
17	22 ^B	22	22
18	22 ^A	22	
19	22 ^A	22	22
20	22	22	
21		22	
22	22	22 ^F	
23			
00	07 ^{D FR}	07 ^D	
01	42 ^{C FR N}	42 ^{C N}	



Am 24.12. und 31.12. Verkehr wie an Samstagen falls diese Tage nicht auf einen Sonntag fallen. Gültig ab 10.09.2024
 Einschränkungen hierzu entnehmen Sie bitte der Tagespresse oder unter www.rvv.de

A - E = Fahrwege **N** = RVV Nachtbus N21/24 **F** = bis Alteglöfshaus Landshuter Str. **FR** = nur freitags

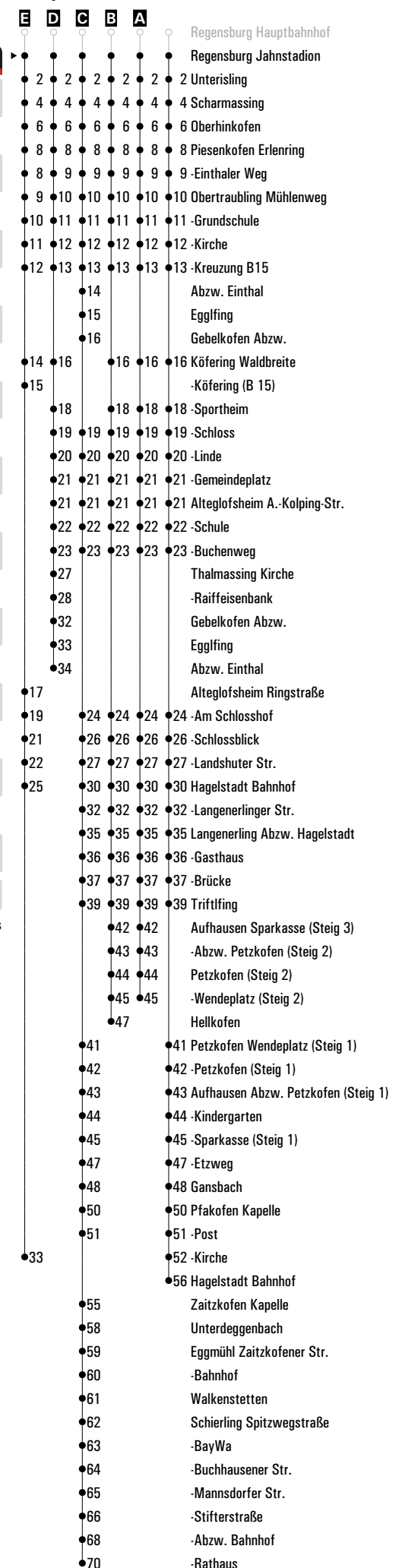
	Montag - Freitag	Samstag	Sonn-/Feiertag
05			
06	28 ^E		
07	23 ^B		
08		23	
09	23 ^A	23	23
10		23	
11	23 ^A	23	23
12		23	
13	33 ^B	23	23
14		23	
15	23 ^A	23	23
16	23 ^A	23	
17	23 ^B	23	23
18	23 ^A	23	
19	23 ^A	23	23
20	23	23	
21		23	
22	23	23 ^F	
23			
00	08 ^D _{FR}	08 ^D	
01	43 ^C _N	43 ^C _N	



Am 24.12. und 31.12. Verkehr wie an Samstagen falls diese Tage nicht auf einen Sonntag fallen. Gültig ab 10.09.2024
 Einschränkungen hierzu entnehmen Sie bitte der Tagespresse oder unter www.rvv.de

A - E = Fahrwege **N** = RVV Nachtbus N21/24 **F** = bis Alteglofsheim Landshuter Str. **FR** = nur freitags

	Montag - Freitag	Samstag	Sonn-/Feiertag
05			
06	29 ^E		
07	24 ^B		
08		24	
09	24 ^A	24	24
10		24	
11	24 ^A	24	24
12		24	
13	34 ^B	24	24
14		24	
15	24 ^A	24	24
16	24 ^A	24	
17	24 ^B	24	24
18	24 ^A	24	
19	24 ^A	24	24
20	24	24	
21		24	
22	24	24 ^E	
23			
00	09 ^D _{FR}	09 ^D	
01	44 ^C _{FR} N	44 ^C _N	



Am 24.12. und 31.12. Verkehr wie an Samstagen falls diese Tage nicht auf einen Sonntag fallen. Gültig ab 10.09.2024
 Einschränkungen hierzu entnehmen Sie bitte der Tagespresse oder unter www.rvv.de

A - E = Fahrwege **N** = RVV Nachtbus N21/24 **F** = bis Alteglofsheim Landshuter Str. **FR** = nur freitags

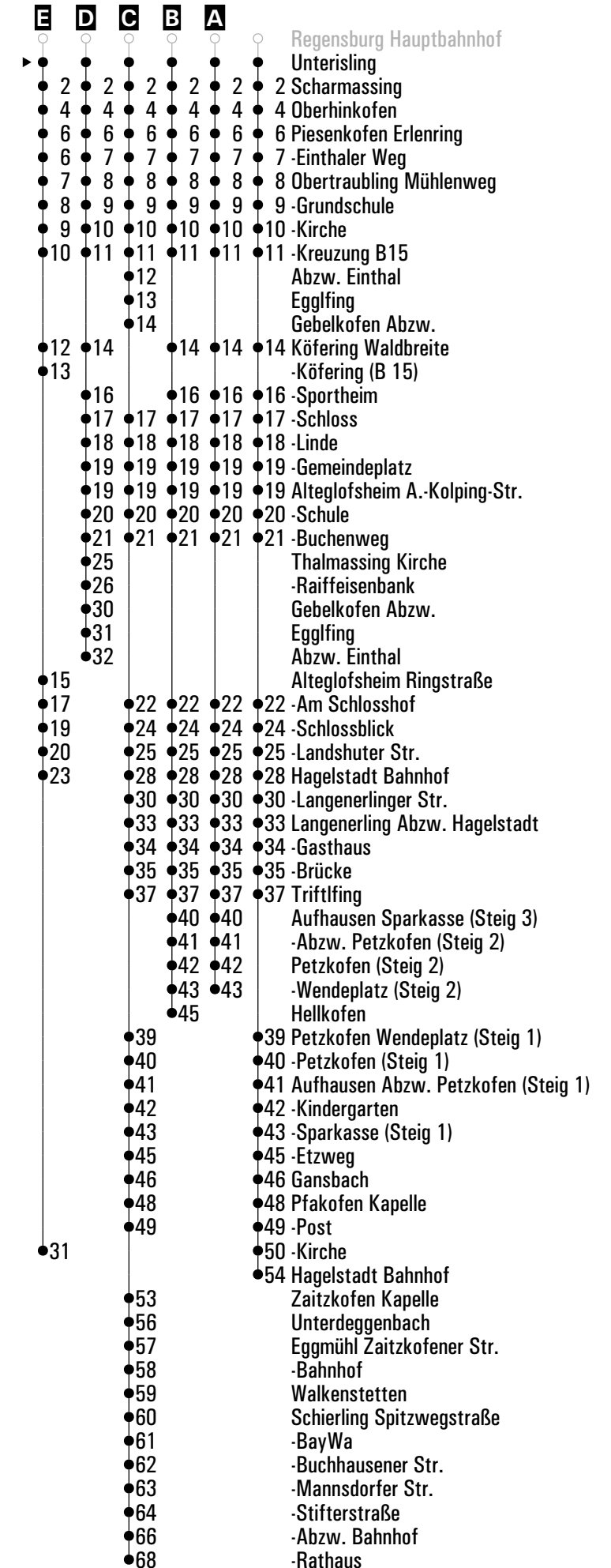
	Montag - Freitag	Samstag	Sonn-/Feiertag
06	31 ^E		
07	26 ^B		
08		26	
09	26 ^A	26	26
10		26	
11	26 ^A	26	26
12		26	
13	36 ^B	26	26
14		26	
15	26 ^A	26	26
16	26 ^A	26	
17	26 ^B	26	26
18	26 ^A	26	
19	26 ^A	26	26
20	26	26	
21		26	
22	26	26 ^F	
23			
00	11 ^D FR	11 ^D	
01	46 ^C FR N	46 ^C N	

Am 24.12. und 31.12. Verkehr wie an Samstagen falls diese Tage nicht auf einen Sonntag fallen.
Einschränkungen hierzu entnehmen Sie bitte der Tagespresse oder unter www.rvv.de

Gültig ab 10.09.2024

A-E = Fahrwege **N** = RVV Nachtbus N21/24 **F** = bis Alteglofsheim Landshuter Str. **FR** = nur freitags

Fahrwege mit Fahrzeit in Minuten





Montag - Freitag

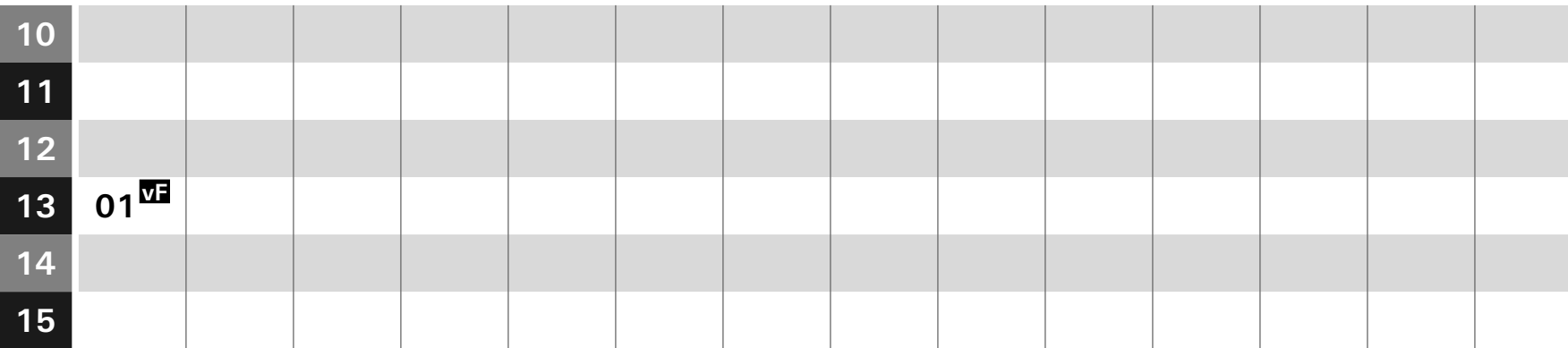
10													
11													
12													
13	01 A vF												
14													
15													
16	25 nFR												
17													
18													
19													

A

- Neutraubling Realschule
- 6 ● 3 -Gymnasium
- 9 ● 6 -Zwickauer Straße
- 11 ● 8 -Hartinger Straße
- 12 ● Obertraubling Realschule
- 9 -Realsch./Walhallastr.
- 10 -Abzw. Bahnhof
- 10 -Kreuzung B15
- 13 Abzw. Einthal
- 14 Eggfing
- 15 Gebelkofen Abzw.
- 24 ● Thalmassing Stadtberg
- 25 ● -Wolkeringer Straße
- 27 ● -Raiffeisenbank (Steig 1)
- 29 ● -Kirche (Steig 1)
- 31 ● -Kindergarten
- 16 -Kirche (Steig 2)
- 17 -Raiffeisenbank (Steig 2)
- 19 Luckenpaint
- 21 Obersanding
- 22 Untersanding Ortsmitte
- 34 ● Neuglofshaus
- 32 Hagelstadt Siedlung
- 33 -Friedhof
- 34 Gailsbach
- 37 Pfakofen Kapelle
- 38 -Post
- 39 -Kirche
- 40 Rogging Kreuzung
- 41 -Abzw. Zaitzkofen
- 44 Inkofen Abzw. Pinkofen
- 46 Pinkofen
- 55 Upfkofen
- 58 Inkofen

Am 24.12. und 31.12. Verkehr wie an Samstagen falls diese Tage nicht auf einen Sonntag fallen. Einschränkungen hierzu entnehmen Sie bitte der Tagespresse oder unter www.rvv.de Gültig ab 10.09.2024

- A** = fährt A
vF = an Schultagen; am ersten Schultag nach den Sommerferien & letzten Schultag vor den Weihnachts-, Oster- und Pfingstferien 1:30 Std. früher; am letzten Schultag vor den Sommerferien 2:40 Std. früher
nFR = nicht freitags

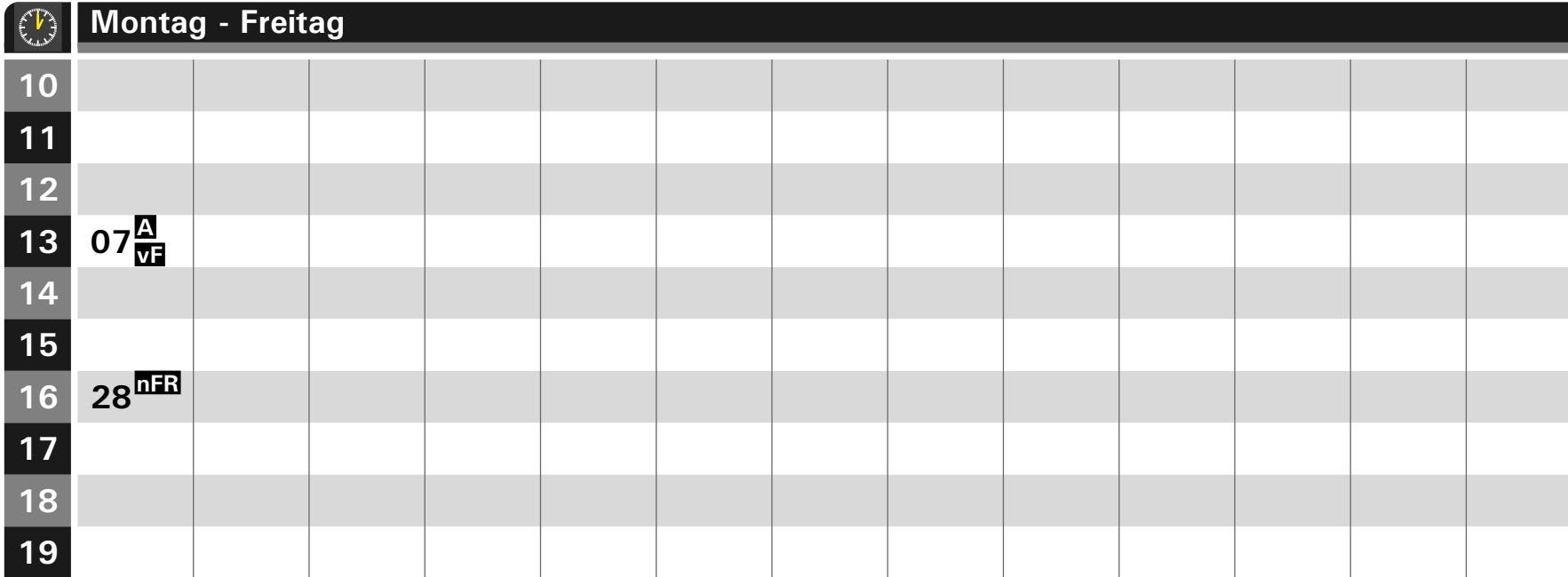
**Montag - Freitag**

Am 24.12. und 31.12. Verkehr wie an Samstagen falls diese Tage nicht auf einen Sonntag fallen. Einschränkungen hierzu entnehmen Sie bitte der Tagespresse oder unter www.rvv.de Gültig ab 10.09.2024

vF = an Schultagen; am ersten Schultag nach den Sommerferien & letzten Schultag vor den Weihnachts-, Oster- und Pfingstferien 1:30 Std. früher; am letzten Schultag vor den Sommerferien 2:40 Std. früher

Fahrwege mit Fahrzeit in Minuten

- ▶ ● Neutraubling Realschule
- 6 -Gymnasium
- 9 -Zwickauer Straße
- 11 -Harteringer Straße
- 12 Obertraubling Realschule
- 15 -Abzw. Bahnhof
- 16 -Kreuzung B15
- 18 Abzw. Einthal
- 19 Egglfing
- 25 Thalmassing Raiffeisenbank
- 27 Luckenpaint
- 29 Obersanding
- 30 Untersanding Ortsmitte
- 39 Hagelstadt Langenerlinger Str.
- 42 Langenerling Abzw. Hagelstadt
- 43 -Gasthaus
- 44 -Brücke
- 47 Triftlfing



- A
- Neutraubling Realschule
- Neutraubling Gymnasium
- 3 3-Zwickauer Straße
- 5 5-Harteringer Straße
- 6 Obertraubling Realschule
- 6 -Realsch./Walhallastr.
- 7 -Abzw. Bahnhof
- 7 -Kreuzung B15
- 10 Abzw. Einthal
- 11 Egglfing
- 12 Gebelkofen Abzw.
- 18 Thalmassing Stadtberg
- 19 -Wolkeringer Straße
- 21 -Raiffeisenbank (Steig 1)
- 23 -Kirche (Steig 1)
- 25 -Kindergarten
- 13 -Kirche (Steig 2)
- 14 -Raiffeisenbank (Steig 2)
- 16 Luckenpaint
- 18 Obersanding
- 19 Untersanding Ortsmitte
- 28 Neueglofshiem
- 29 Hagelstadt Siedlung
- 30 -Friedhof
- 31 Gailsbach
- 34 Pfakofen Kapelle
- 35 -Post
- 36 -Kirche
- 37 Rogging Kreuzung
- 38 -Abzw. Zaitzkofen
- 41 Inkofen Abzw. Pinkofen
- 43 Pinkofen
- 52 Upfkofen
- 55 Inkofen

Am 24.12. und 31.12. Verkehr wie an Samstagen falls diese Tage nicht auf einen Sonntag fallen. Einschränkungen hierzu entnehmen Sie bitte der Tagespresse oder unter www.rvv.de Gültig ab 10.09.2024

A = fährt A

VF = an Schultagen; am ersten Schultag nach den Sommerferien & letzten Schultag vor den Weihnachts-, Oster- und Pfingstferien 1:30 Std. früher; am letzten Schultag vor den Sommerferien 2:40 Std. früher

nFR = nicht freitags

Fahrwege mit Fahrzeit in Minuten

- Neutraubling Realschule
- ▶ ● Neutraubling Gymnasium
- 3 -Zwickauer Straße
- 5 -Harteringer Straße
- 6 Obertraubling Realschule
- 9 -Abzw. Bahnhof
- 10 -Kreuzung B15
- 12 Abzw. Einthal
- 13 Egglfing
- 19 Thalmassing Raiffeisenbank
- 21 Luckenpaint
- 23 Obersanding
- 24 Untersanding Ortsmitte
- 33 Hagelstadt Langenerlinger Str.
- 36 Langenerling Abzw. Hagelstadt
- 37 -Gasthaus
- 38 -Brücke
- 41 Triftlfing



Montag - Freitag

10																				
11																				
12																				
13	07 ^{VF}																			
14																				
15																				

Am 24.12. und 31.12. Verkehr wie an Samstagen falls diese Tage nicht auf einen Sonntag fallen. Einschränkungen hierzu entnehmen Sie bitte der Tagespresse oder unter www.rvv.de Gültig ab 10.09.2024

VF = an Schultagen; am ersten Schultag nach den Sommerferien & letzten Schultag vor den Weihnachts-, Oster- und Pfingstferien 1:30 Std. früher; am letzten Schultag vor den Sommerferien 2:40 Std. früher



Montag - Freitag

11											
12											
13	10 ^A / _{vF}	10 ^B / _{vF}									
14											
15	15 ^{FR}										
16	31 ^{nFR}										
17											
18											

Am 24.12. und 31.12. Verkehr wie an Samstagen falls diese Tage nicht auf einen Sonntag fallen. Einschränkungen hierzu Gültig ab 10.09.2024 entnehmen Sie bitte der Tagespresse oder unter www.rvv.de

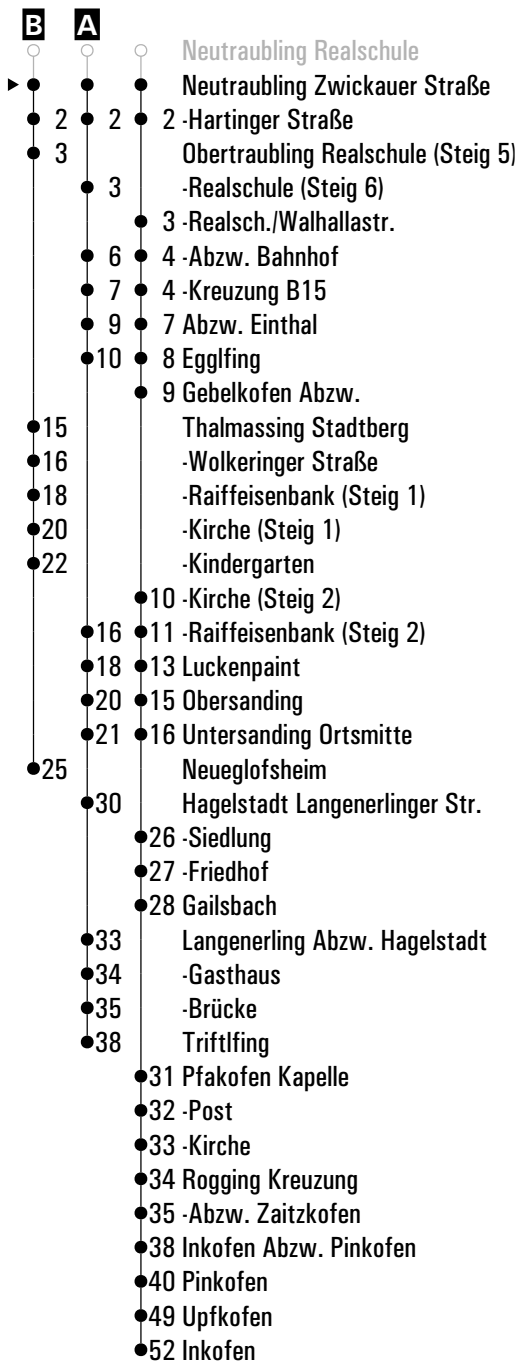
A - B = Fahrwege

vF = an Schultagen; am ersten Schultag nach den Sommerferien & letzten Schultag vor den Weihnachts-, Oster- und Pfingstferien 1:30 Std. früher; am letzten Schultag vor den Sommerferien 2:40 Std. früher

nFR = nicht freitags

FR = nur freitags

Fahrwege mit Fahrzeit in Minuten





Montag - Freitag

11																			
12																			
13	12 ^A _{vF}		12 ^B _{vF}																
14																			
15	17 ^{FR}																		
16	33 ^{nFR}																		
17																			
18																			

Am 24.12. und 31.12. Verkehr wie an Samstagen falls diese Tage nicht auf einen Sonntag fallen. Einschränkungen hierzu Gültig ab 10.09.2024 entnehmen Sie bitte der Tagespresse oder unter www.rvv.de

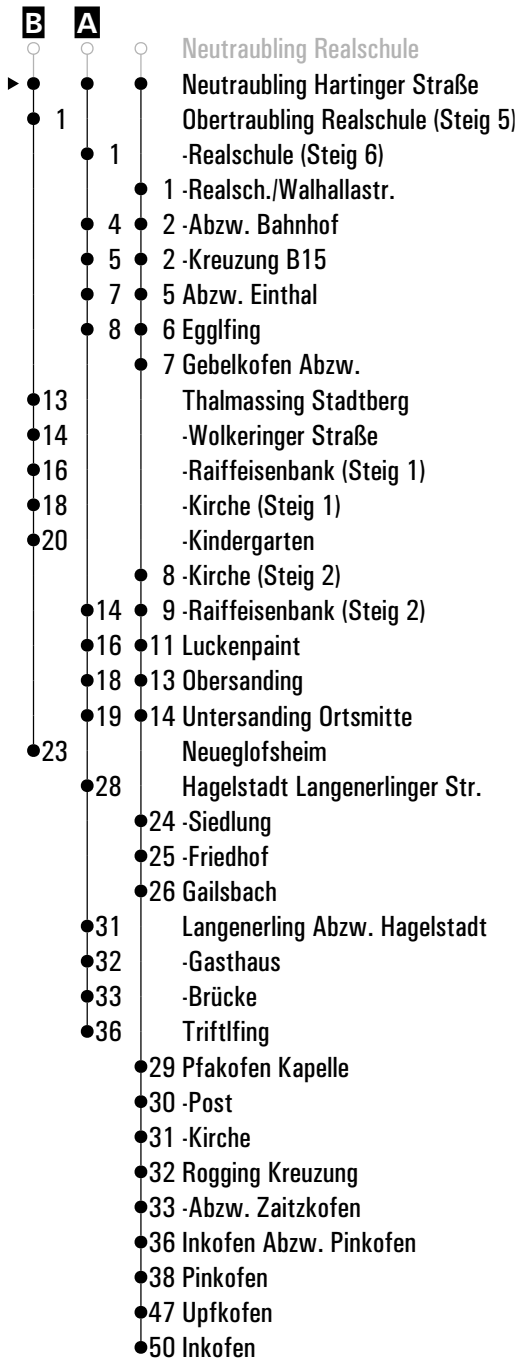
A - B = Fahrwege

vF = an Schultagen; am ersten Schultag nach den Sommerferien & letzten Schultag vor den Weihnachts-, Oster- und Pfingstferien 1:30 Std. früher; am letzten Schultag vor den Sommerferien 2:40 Std. früher

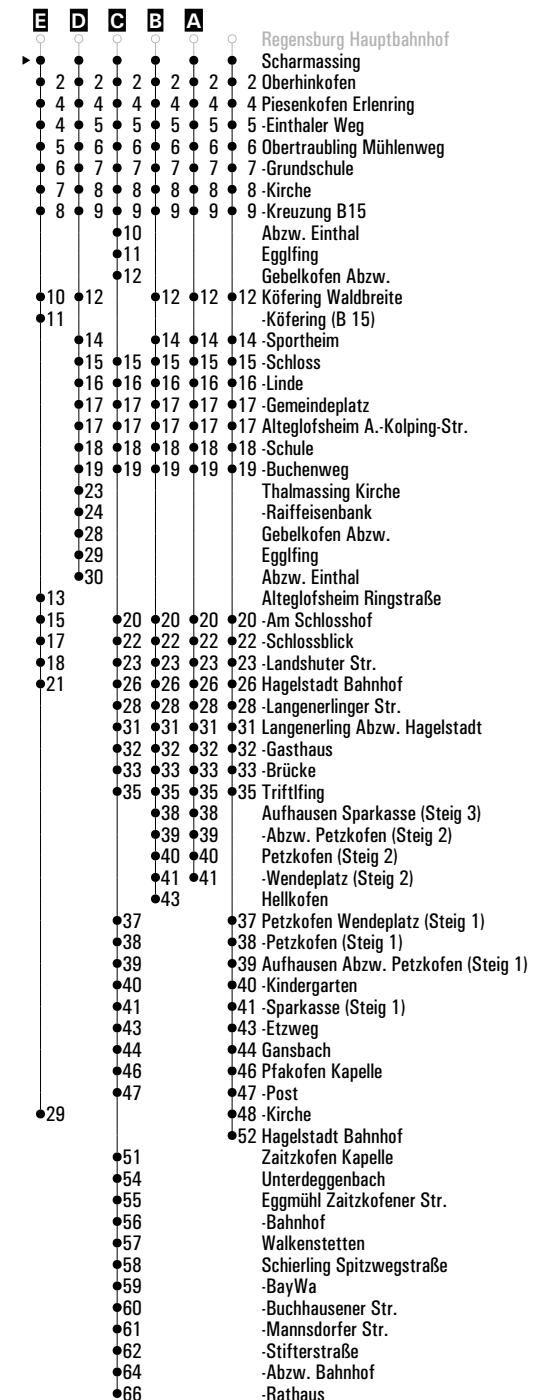
nFR = nicht freitags

FR = nur freitags

Fahrwege mit Fahrzeit in Minuten



	Montag - Freitag	Samstag	Sonn-/Feiertag
06	33 ^E		
07	28 ^B		
08		28	
09	28 ^A	28	28
10		28	
11	28 ^A	28	28
12		28	
13	38 ^B	28	28
14		28	
15	28 ^A	28	28
16	28 ^A	28	
17	28 ^B	28	28
18	28 ^A	28	
19	28 ^A	28	28
20	28	28	
21		28	
22	28	28 ^F	
23			
00	13 ^D FR	13 ^D	
01	48 ^C FR N	48 ^C N	



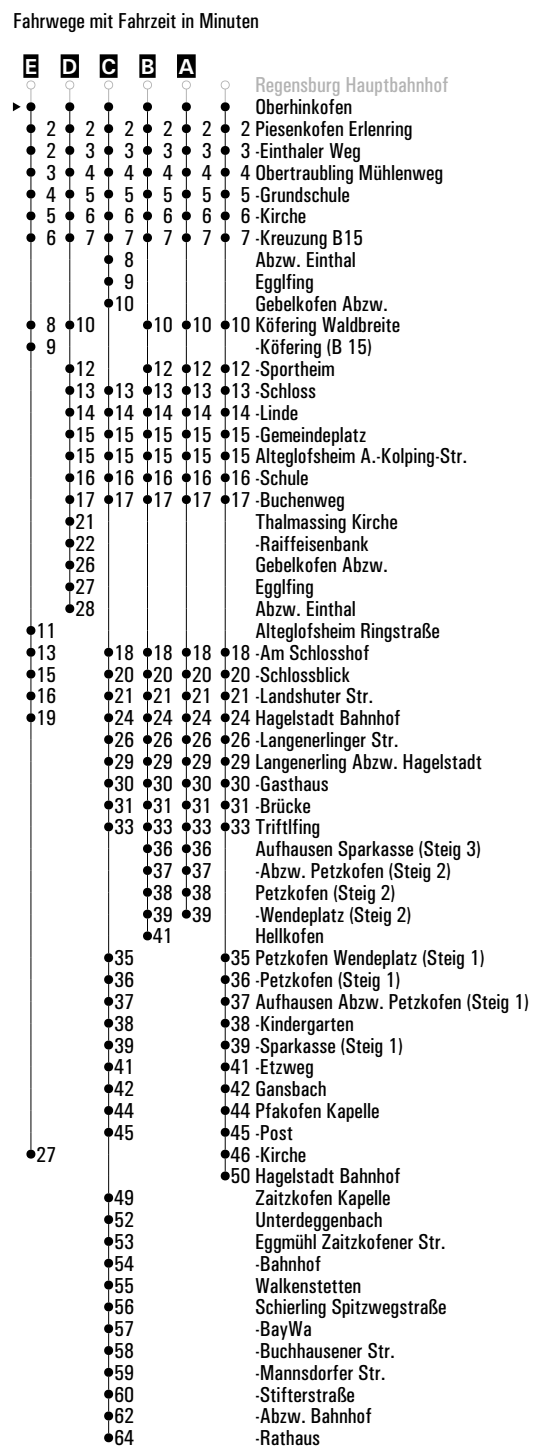
Am 24.12. und 31.12. Verkehr wie an Samstagen falls diese Tage nicht auf einen Sonntag fallen. Gültig ab 10.09.2024
 Einschränkungen hierzu entnehmen Sie bitte der Tagespresse oder unter www.rvv.de

A-E = Fahrwege **N** = RVV Nachtbus N21/24 **F** = bis Alteglofsheim Landshuter Str. **FR** = nur freitags

	Montag - Freitag	Samstag	Sonn-/Feiertag
06	35 ^E		
07	30 ^B		
08		30	
09	30 ^A	30	30
10		30	
11	30 ^A	30	30
12		30	
13	40 ^B	30	30
14		30	
15	30 ^A	30	30
16	30 ^A	30	
17	30 ^B	30	30
18	30 ^A	30	
19	30 ^A	30	30
20	30	30	
21		30	
22	30	30 ^E	
23			
00	15 ^D FR	15 ^D	
01	50 ^C FR N	50 ^C N	

Am 24.12. und 31.12. Verkehr wie an Samstagen falls diese Tage nicht auf einen Sonntag fallen. Gültig ab 10.09.2024
Einschränkungen hierzu entnehmen Sie bitte der Tagespresse oder unter www.rvv.de

A - E = Fahrwege **N** = RVV Nachtbus N21/24 **F** = bis Alteglofsheim Landshuter Str. **FR** = nur freitags



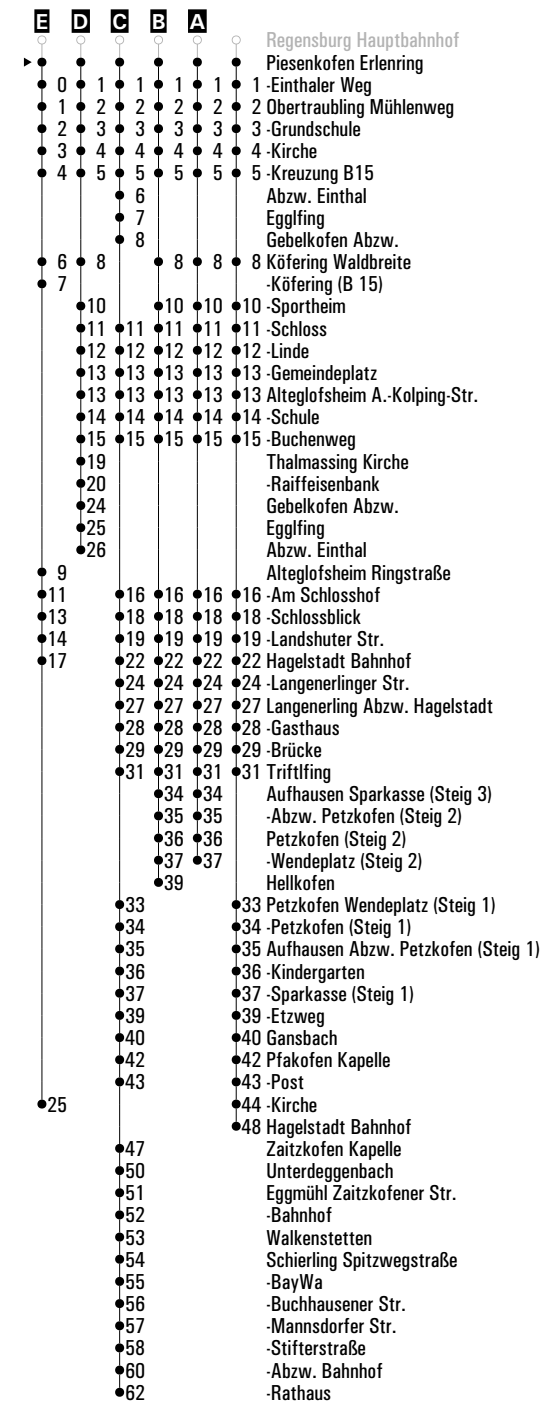
	Montag - Freitag	Samstag	Sonn-/Feiertag
06	37 ^E		
07	32 ^B		
08		32	
09	32 ^A	32	32
10		32	
11	32 ^A	32	32
12		32	
13	42 ^B	32	32
14		32	
15	32 ^A	32	32
16	32 ^A	32	
17	32 ^B	32	32
18	32 ^A	32	
19	32 ^A	32	32
20	32	32	
21		32	
22	32	32 ^E	
23			
00	17 ^D FR	17 ^D	
01	52 ^C FR N	52 ^C N	

Am 24.12. und 31.12. Verkehr wie an Samstagen falls diese Tage nicht auf einen Sonntag fallen.
 Einschränkungen hierzu entnehmen Sie bitte der Tagespresse oder unter www.rvv.de

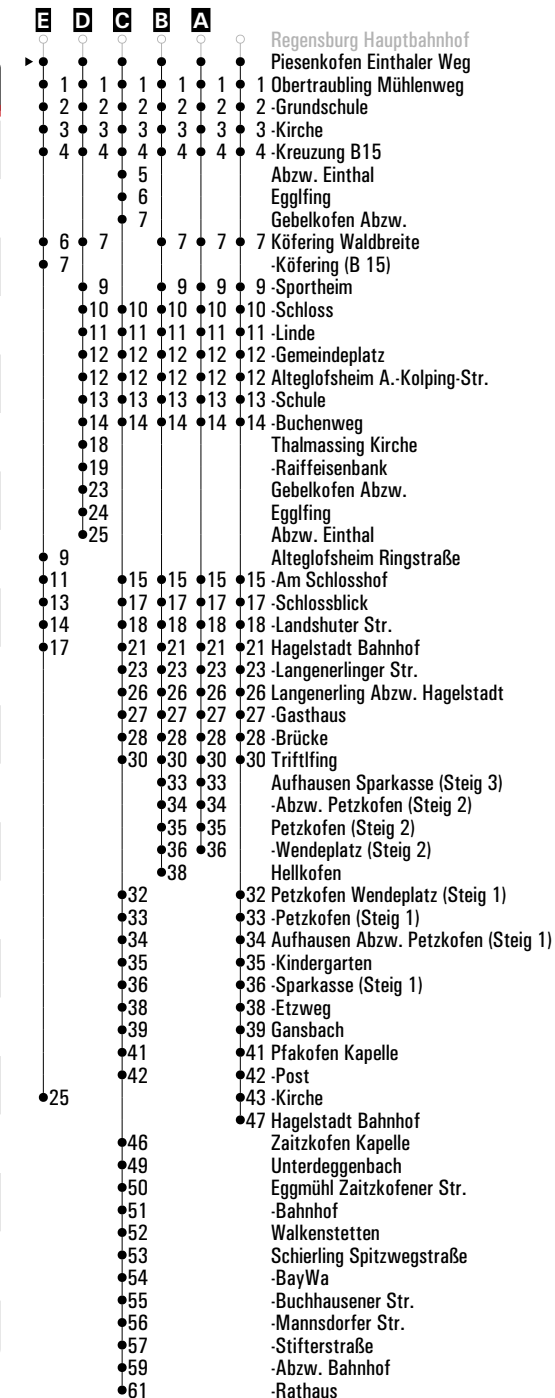
Gültig ab 10.09.2024

A - E = Fahrwege **N** = RVV Nachtbus N21/24 **F** = bis Alteglofsheim Landshuter Str. **FR** = nur freitags

Fahrwege mit Fahrzeit in Minuten



	Montag - Freitag	Samstag	Sonn-/Feiertag
06	37 ^E		
07	33 ^B		
08		33	
09	33 ^A	33	33
10		33	
11	33 ^A	33	33
12		33	
13	43 ^B	33	33
14		33	
15	33 ^A	33	33
16	33 ^A	33	
17	33 ^B	33	33
18	33 ^A	33	
19	33 ^A	33	33
20	33	33	
21		33	
22	33	33 ^F	
23			
00	18 ^D FR	18 ^D	
01	53 ^C FR N	53 ^C N	



Am 24.12. und 31.12. Verkehr wie an Samstagen falls diese Tage nicht auf einen Sonntag fallen.
Einschränkungen hierzu entnehmen Sie bitte der Tagespresse oder unter www.rvv.de

Gültig ab 10.09.2024

A - E = Fahrwege **N** = RVV Nachtbus N21/24 **F** = bis Alteglofsheim Landshuter Str. **FR** = nur freitags



Montag - Freitag

11															
12															
13	12 ^{VF}	13 ^A													
14															
15															

Am 24.12. und 31.12. Verkehr wie an Samstagen falls diese Tage nicht auf einen Sonntag fallen. Einschränkungen hierzu entnehmen Sie bitte der Tagespresse oder unter www.rvv.de Gültig ab 10.09.2024

A = fährt A

VF = an Schultagen; am ersten Schultag nach den Sommerferien & letzten Schultag vor den Weihnachts-, Oster- und Pfingstferien 1:30 Std. früher; am letzten Schultag vor den Sommerferien 2:40 Std. früher

Fahrwege mit Fahrzeit in Minuten





Montag - Freitag

10																									
11																									
12																									
13	13 ^{VF}																								
14																									
15																									

Am 24.12. und 31.12. Verkehr wie an Samstagen falls diese Tage nicht auf einen Sonntag fallen. Einschränkungen hierzu entnehmen Sie bitte der Tagespresse oder unter www.rvv.de Gültig ab 10.09.2024

VF = an Schultagen; am ersten Schultag nach den Sommerferien & letzten Schultag vor den Weihnachts-, Oster- und Pfingstferien 1:30 Std. früher; am letzten Schultag vor den Sommerferien 2:40 Std. früher

Fahrwege mit Fahrzeit in Minuten

- Neutraubling Realschule
- ● Obertraubling Realschule
- 3-Abzw. Bahnhof
- 4-Kreuzung B15
- 6 Abzw. Einthal
- 7 Egglfing
- 13 Thalmassing Raiffeisenbank
- 15 Luckenpaint
- 17 Obersanding
- 18 Untersanding Ortsmitte
- 27 Hagelstadt Langenerlinger Str.
- 30 Langenerling Abzw. Hagelstadt
- 31-Gasthaus
- 32-Brücke
- 35 Triftlfing

Montag - Freitag	
11	
12	
13	
14	
15	18 FR
16	34 nFR
17	
18	
19	
20	

Am 24.12. und 31.12. Verkehr wie an Samstagen falls diese Tage nicht auf einen Sonntag fallen. Einschränkungen hierzu entnehmen Sie bitte der Tagespresse oder unter www.rvv.de Gültig ab 10.09.2024

nFR = nicht freitags **FR** = nur freitags

- Fahrwege mit Fahrzeit in Minuten
- Neutraubling Realschule
 - ▶ ● Obertraubling Realsch./Walhallastr.
 - 1 -Abzw. Bahnhof
 - 1 -Kreuzung B15
 - 4 Abzw. Einthal
 - 5 Egglfing
 - 6 Gebelkofen Abzw.
 - 7 Thalmassing Kirche
 - 8 -Raiffeisenbank
 - 10 Luckenpaint
 - 12 Obersanding
 - 13 Untersanding Ortsmitte
 - 23 Hagelstadt Siedlung
 - 24 -Friedhof
 - 25 Gailsbach
 - 28 Pfakofen Kapelle
 - 29 -Post
 - 30 -Kirche
 - 31 Rogging Kreuzung
 - 32 -Abzw. Zaitzkofen
 - 35 Inkofen Abzw. Pinkofen
 - 37 Pinkofen
 - 46 Upfkofen
 - 49 Inkofen



Montag - Freitag

11											
12											
13	15 ^A / _{vF}		16 ^B / _{vF}								
14											
15	19 ^{FR}										
16	35 ^{nFR}										
17											
18											

Am 24.12. und 31.12. Verkehr wie an Samstagen falls diese Tage nicht auf einen Sonntag fallen. Einschränkungen hierzu entnehmen Sie bitte der Tagespresse oder unter www.rvv.de Gültig ab 10.09.2024

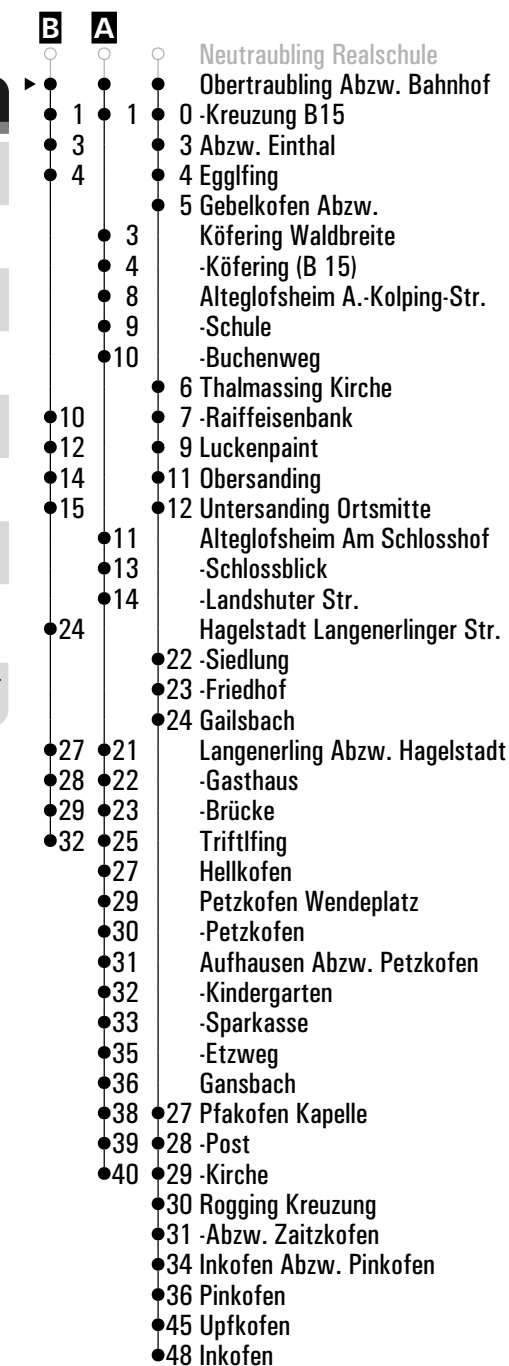
A - B = Fahrwege

vF = an Schultagen; am ersten Schultag nach den Sommerferien & letzten Schultag vor den Weihnachts-, Oster- und Pfingstferien 1:30 Std. früher; am letzten Schultag vor den Sommerferien 2:40 Std. früher

nFR = nicht freitags

FR = nur freitags

Fahrwege mit Fahrzeit in Minuten



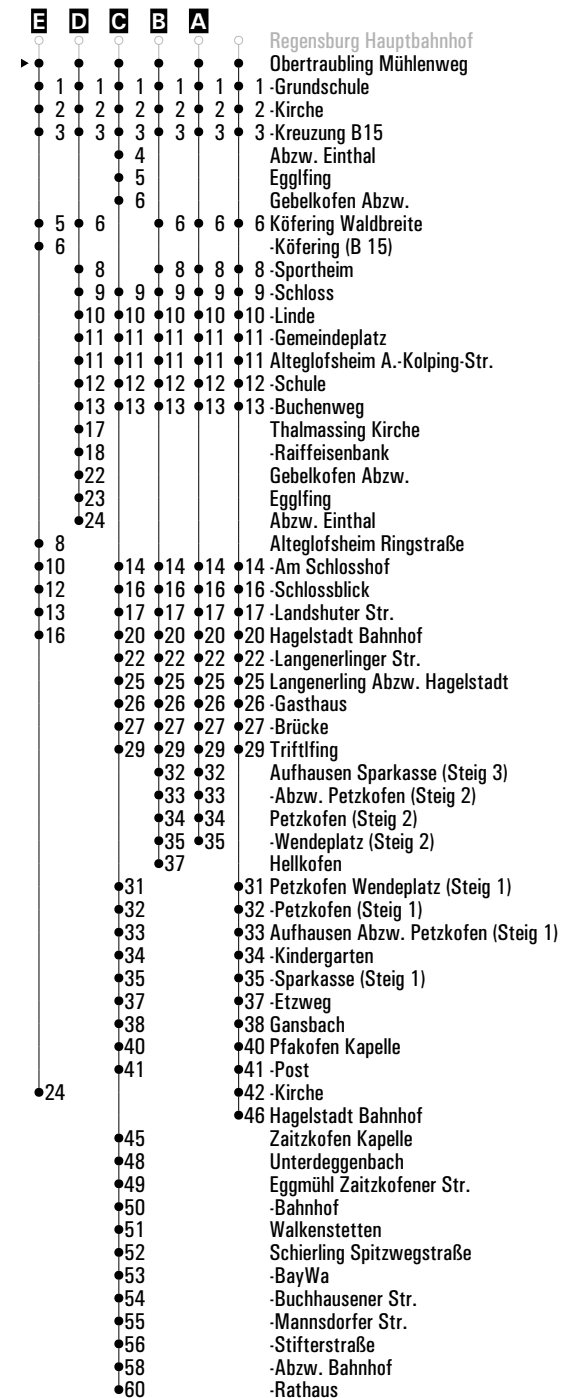
	Montag - Freitag	Samstag	Sonn-/Feiertag
06	38 ^E		
07	34 ^B		
08		34	
09	34 ^A	34	34
10		34	
11	34 ^A	34	34
12		34	
13	44 ^B	34	34
14		34	
15	34 ^A	34	34
16	34 ^A	34	
17	34 ^B	34	34
18	34 ^A	34	
19	34 ^A	34	34
20	34	34	
21		34	
22	34	34 ^F	
23			
00	19 ^D FR	19 ^D	
01	54 ^C FR N	54 ^C N	

Am 24.12. und 31.12. Verkehr wie an Samstagen falls diese Tage nicht auf einen Sonntag fallen.
Einschränkungen hierzu entnehmen Sie bitte der Tagespresse oder unter www.rvv.de

Gültig ab 10.09.2024

A-E = Fahrwege **N** = RVV Nachtbus N21/24 **F** = bis Alteglofsheim Landshuter Str. **FR** = nur freitags

Fahrwege mit Fahrzeit in Minuten



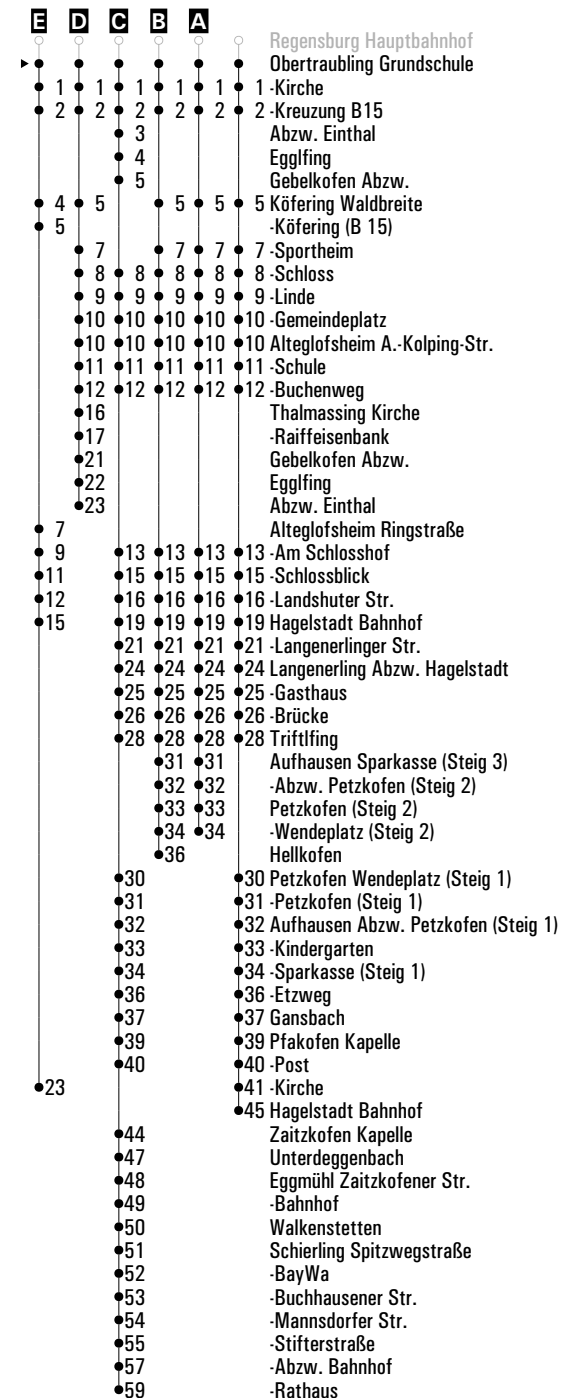
	Montag - Freitag	Samstag	Sonn-/Feiertag
06	39 ^E		
07	35 ^B		
08		35	
09	35 ^A	35	35
10		35	
11	35 ^A	35	35
12		35	
13	45 ^B	35	35
14		35	
15	35 ^A	35	35
16	35 ^A	35	
17	35 ^B	35	35
18	35 ^A	35	
19	35 ^A	35	35
20	35	35	
21		35	
22	35	35 ^F	
23			
00	20 ^D FR	20 ^D	
01	55 ^C FR N	55 ^C N	

Am 24.12. und 31.12. Verkehr wie an Samstagen falls diese Tage nicht auf einen Sonntag fallen.
Einschränkungen hierzu entnehmen Sie bitte der Tagespresse oder unter www.rvv.de

Gültig ab 10.09.2024

A-E = Fahrwege **N** = RVV Nachtbus N21/24 **F** = bis Alteglöfsheim Landshuter Str. **FR** = nur freitags

Fahrwege mit Fahrzeit in Minuten



	Montag - Freitag	Samstag	Sonn-/Feiertag
06	40 ^E		
07	36 ^B		
08		36	
09	36 ^A	36	36
10		36	
11	36 ^A	36	36
12		36	
13	46 ^B	36	36
14		36	
15	36 ^A	36	36
16	36 ^A	36	
17	36 ^B	36	36
18	36 ^A	36	
19	36 ^A	36	36
20	36	36	
21		36	
22	36	36 ^F	
23			
00	21 ^D FR	21 ^D	
01	56 ^C FR N	56 ^C N	

Am 24.12. und 31.12. Verkehr wie an Samstagen falls diese Tage nicht auf einen Sonntag fallen.

Einschränkungen hierzu entnehmen Sie bitte der Tagespresse oder unter www.rvv.de

Mo.-Fr. ab ca. 20:00 Uhr sowie samstags und sonn-/feiertags ganztägig sind die Linien 21 und 24 kombiniert und fahren als Linie 21/24 im Ringverkehr von Regensburg über Alteglofsheim - Aufhausen - Pfkofen wieder zurück nach Regensburg.

Gültig ab 10.09.2024

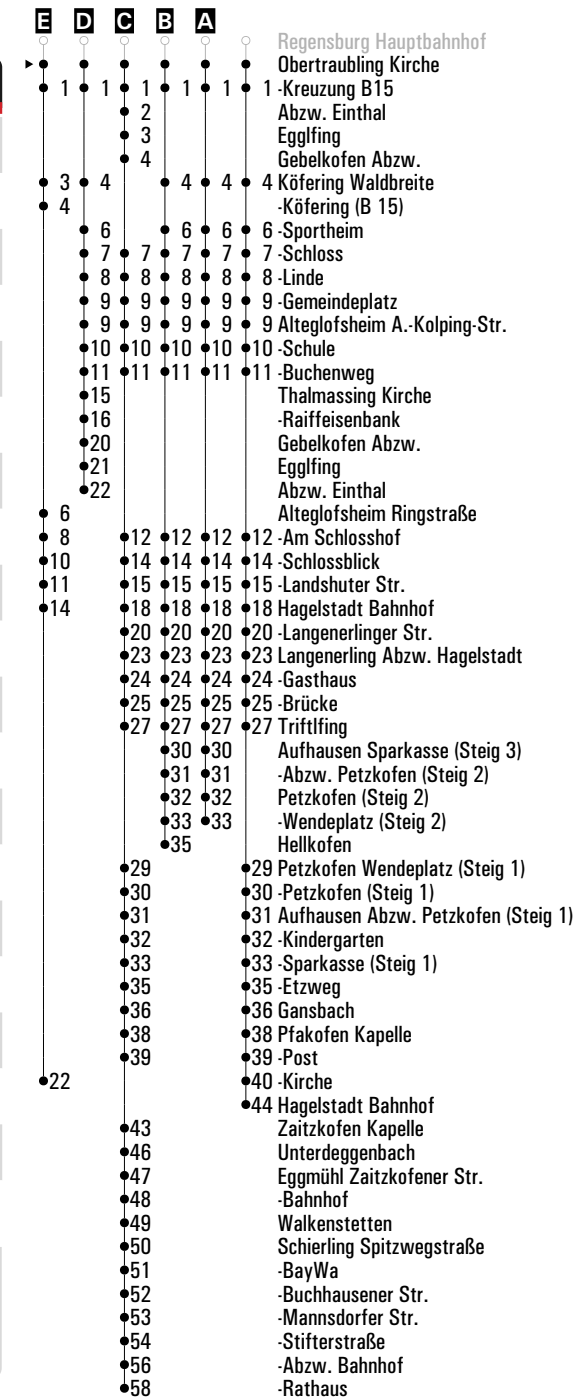
A-E = Fahrwege

N = RVV Nachtbus N21/24

F = bis Alteglofsheim Landshuter Str.

FR = nur freitags

Fahrwege mit Fahrzeit in Minuten



RVV 21 ^H Obertraubling Kreuzung B15 Steig 2

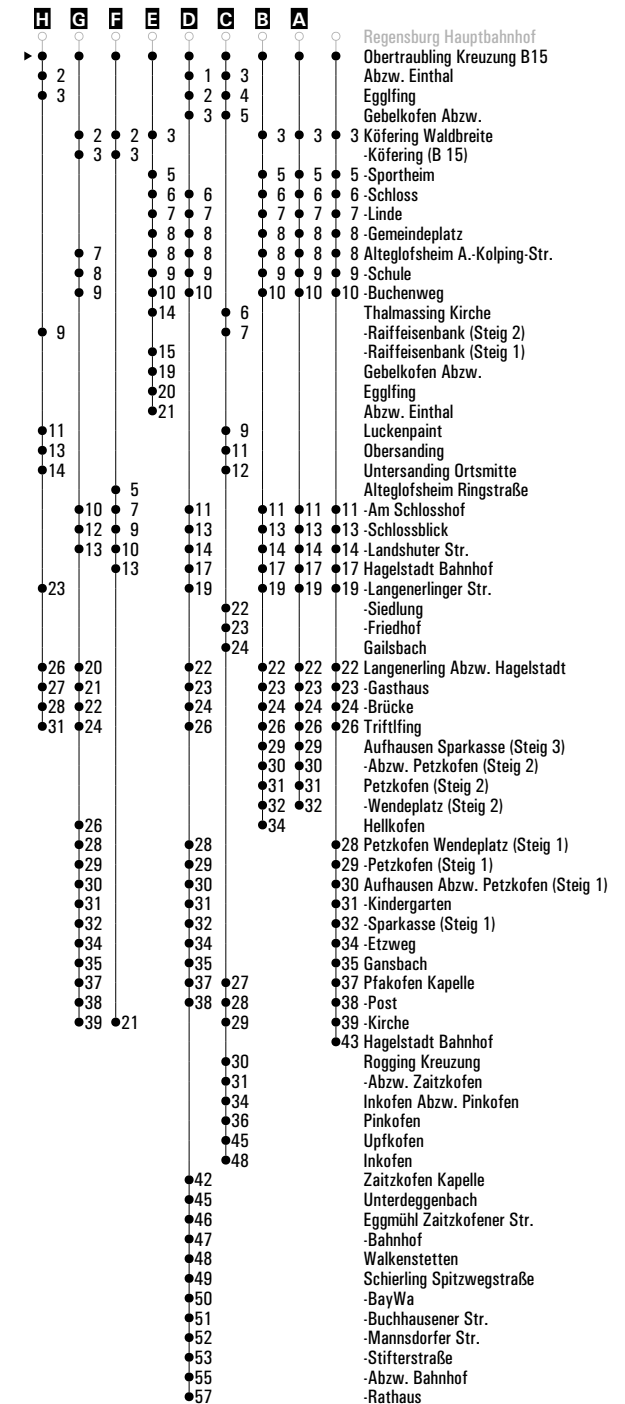
► Köfering ► Alteglofsheim ► Petzkofen Wendepplatz

	Montag - Freitag			Samstag	Sonn-/Feiertag
06	41 ^F				
07	37 ^B				
08			37		
09	37 ^A		37		37
10			37		
11	37 ^A		37		37
12			37		
13	16 ^G _{VF}	17 ^H _{VF}	47 ^B	37	37
14			37		
15	19 ^C _{FR}	37 ^A	37		37
16	35 ^C _{nFR}	37 ^A	37		
17	37 ^B		37		37
18	37 ^A		37		
19	37 ^A		37		37
20	37		37		
21			37		
22	37		37 ^I		
23					
00	22 ^E _{FR}		22 ^E		
01	57 ^D _{nFR}		57 ^D _N		

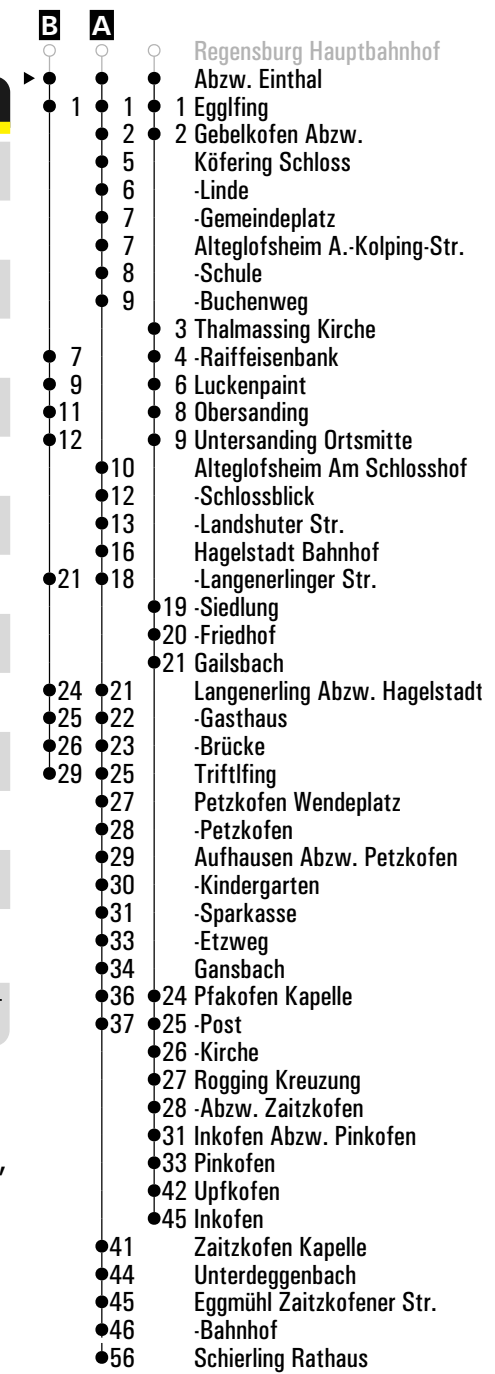
Am 24.12. und 31.12. Verkehr wie an Samstagen falls diese Tage nicht auf einen Sonntag fallen. Gültig ab 10.09.2024
Einschränkungen hierzu entnehmen Sie bitte der Tagespresse oder unter www.rvv.de

- A - H** = Fahrwege
- N** = RVV Nachtbus N21/24
- VF** = an Schultagen; am ersten Schultag nach den Sommerferien & letzten Schultag vor den Weihnachts-, Oster- und Pfingstferien 1:30 Std. früher; am letzten Schultag vor den Sommerferien 2:40 Std. früher
- I** = bis Alteglofsheim Landshuter Str.
- nFR** = nicht freitags
- FR** = nur freitags

Fahrwege mit Fahrzeit in Minuten



	Montag - Freitag					Samstag				
12										
13	19	^B _{VF}								
14										
15	22	^{FR}								
16	38	^{nFR}								
17										
18										
19										
20										
21										
22										
23										
00										
01	58	^A _{FR} ^N				58	^A _N			



Am 24.12. und 31.12. Verkehr wie an Samstagen falls diese Tage nicht auf einen Sonntag fallen. Einschränkungen hierzu entnehmen Sie bitte der Tagespresse oder unter www.rvv.de Gültig ab 10.09.2024

- A - B** = Fahrwege
- N** = RVV Nachtbus N21/24
- VF** = an Schultagen; am ersten Schultag nach den Sommerferien & letzten Schultag vor den Weihnachts-, Oster- und Pfingstferien 1:30 Std. früher; am letzten Schultag vor den Sommerferien 2:40 Std. früher
- nFR** = nicht freitags
- FR** = nur freitags

	Montag - Freitag					Samstag				
13	20	B								
		vF								
14										
15	23	FR								
16	39	nFR								
17										
18										
19										
20										
21										
22										
23										
00	42	C ¹				42	C ¹			
		FR					1			
01	59	A FR				59	A N			
		N								

Am 24.12. und 31.12. Verkehr wie an Samstagen falls diese Tage nicht auf einen Sonntag fallen. Einschränkungen hierzu entnehmen Sie bitte der Tagespresse oder unter www.rvv.de Gültig ab 10.09.2024

A - C = Fahrwege

1 = Abfahrt an Steig 1

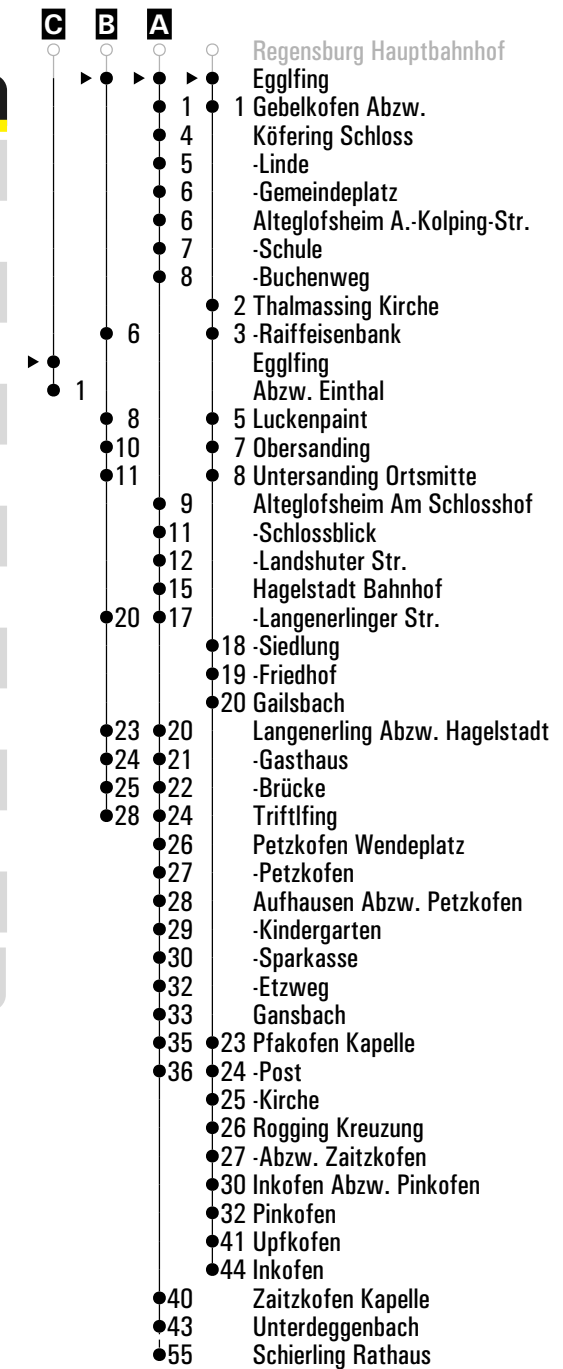
N = RVV Nachtbus N21/24

vF = an Schultagen; am ersten Schultag nach den Sommerferien & letzten Schultag vor den Weihnachts-, Oster- und Pfingstferien 1:30 Std. früher; am letzten Schultag vor den Sommerferien 2:40 Std. früher

nFR = nicht freitags

FR = nur freitags

Fahrwege mit Fahrzeit in Minuten



	Montag - Freitag	Samstag
13	20 C ² VF	
14		
15	23 A ² FR	
16	39 A ² nFR	
17		
18		
19		
20		
21		
22		
23		
00	42 FR	42
01	59 B ² FRN	59 B ² N

Am 24.12. und 31.12. Verkehr wie an Samstagen falls diese Tage nicht auf einen Sonntag fallen. Einschränkungen hierzu entnehmen Sie bitte der Tagespresse oder unter www.rvv.de Gültig ab 10.09.2024

A - C = Fahrwege

2 = Abfahrt an Steig 2

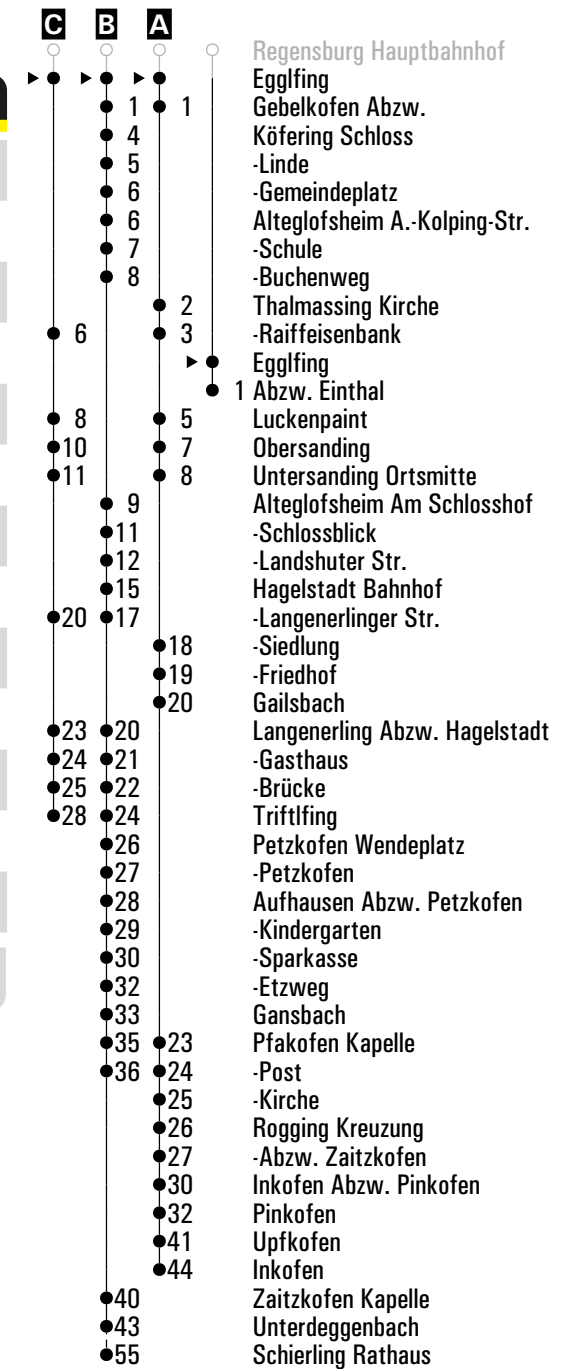
N = RVV Nachtbus N21/24

VF = an Schultagen; am ersten Schultag nach den Sommerferien & letzten Schultag vor den Weihnachts-, Oster- und Pfingstferien 1:30 Std. früher; am letzten Schultag vor den Sommerferien 2:40 Std. früher

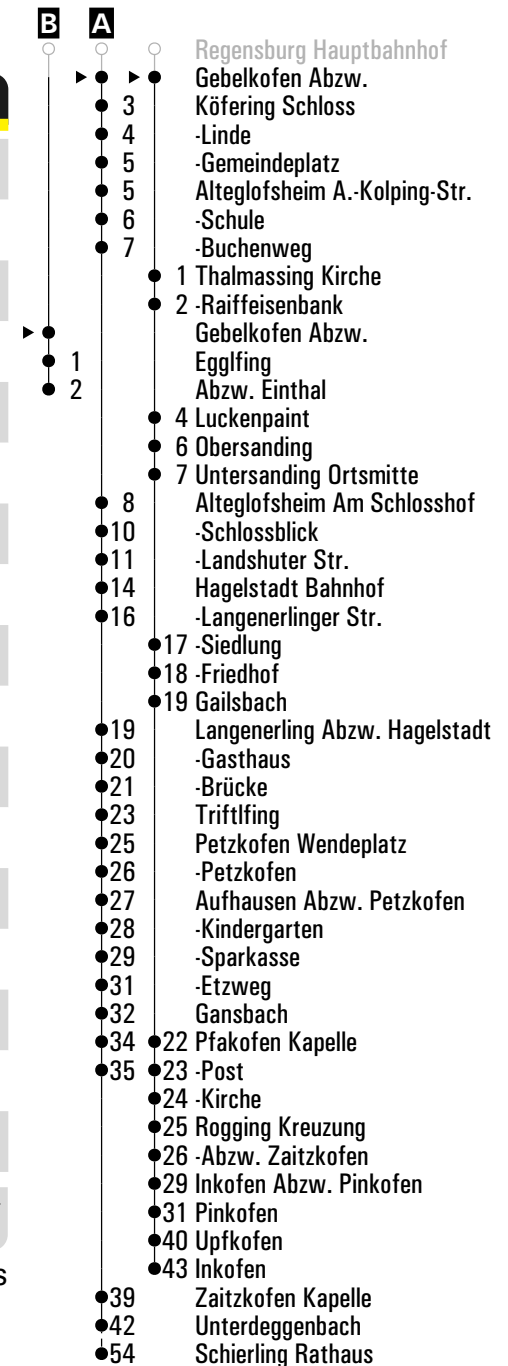
nFR = nicht freitags

FR = nur freitags

Fahrwege mit Fahrzeit in Minuten



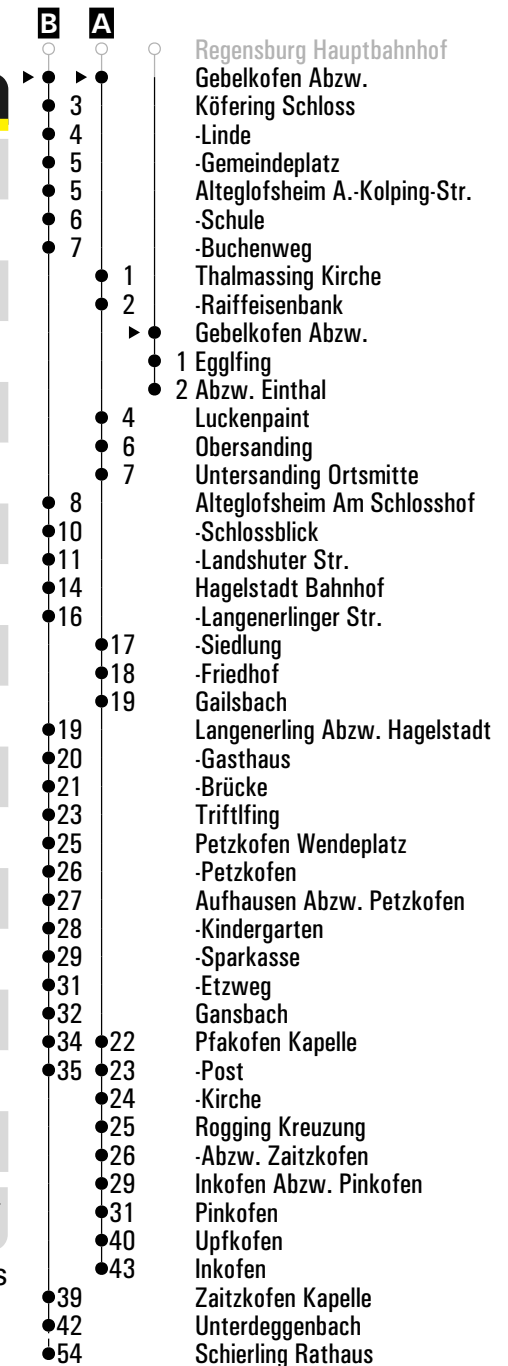
	Montag - Freitag						Samstag					
10												
11												
12												
13												
14												
15	24 ^{FR}											
16	40 ^{nFR}											
17												
18												
19												
20												
21												
22												
23												
00	41 ^{B 1} FR						41 ^{B 1}					
01												
02	00 ^{A FR} N						00 ^A N					



Am 24.12. und 31.12. Verkehr wie an Samstagen falls diese Tage nicht auf einen Sonntag fallen. Einschränkungen hierzu entnehmen Sie bitte der Tagespresse oder unter www.rvv.de Gültig ab 10.09.2024

A - B = Fahrwege **1** = Abfahrt an Steig 1 **N** = RVV Nachtbus N21/24 **nFR** = nicht freitags **FR** = nur freitags

	Montag - Freitag						Samstag					
10												
11												
12												
13												
14												
15	24	A ²										
		FR										
16	40	A ²										
		nFR										
17												
18												
19												
20												
21												
22												
23												
00	41	FR					41					
01												
02	00	B ²					00	B ²				
		FRN						N				



Am 24.12. und 31.12. Verkehr wie an Samstagen falls diese Tage nicht auf einen Sonntag fallen. Einschränkungen hierzu entnehmen Sie bitte der Tagespresse oder unter www.rvv.de Gültig ab 10.09.2024

A - B = Fahrwege **2** = Abfahrt an Steig 2 **N** = RVV Nachtbus N21/24 **nFR** = nicht freitags **FR** = nur freitags

	Montag - Freitag	Samstag	Sonn-/Feiertag
06	43 ^D		
07	40 ^B		
08		40	
09	40 ^A	40	40
10		40	
11	40 ^A	40	40
12		40	
13	18 ^E _{VF} 50 ^B	40	40
14		40	
15	40 ^A	40	40
16	40 ^A	40	
17	40 ^B	40	40
18	40 ^A	40	
19	40 ^A	40	40
20	40	40	
21		40	
22	40	40 ^F	
23			
00	25 ^C _{FR}	25 ^C	

Am 24.12. und 31.12. Verkehr wie an Samstagen falls diese Tage nicht auf einen Sonntag fallen. Gültig ab 10.09.2024
Einschränkungen hierzu entnehmen Sie bitte der Tagespresse oder unter www.rvv.de

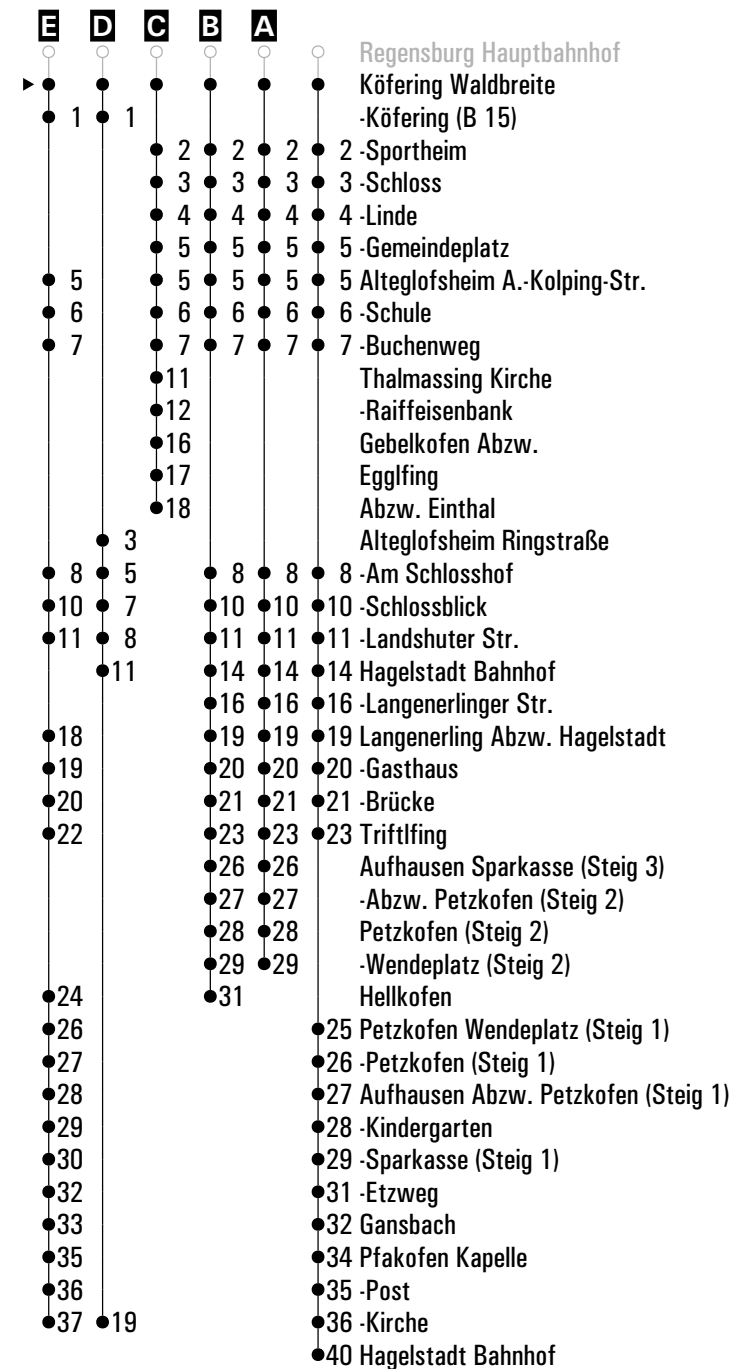
A - E = Fahrwege

VF = an Schultagen; am ersten Schultag nach den Sommerferien & letzten Schultag vor den Weihnachts-, Oster- und Pfingstferien 1:30 Std. früher; am letzten Schultag vor den Sommerferien 2:40 Std. früher

F = bis Alteglofsheim Landshuter Str.

FR = nur freitags

Fahrwege mit Fahrzeit in Minuten



Montag - Freitag	
05	
06	44
07	
08	
09	
10	
11	
12	
13	19 ^A _{VF}
14	
15	
16	
17	
18	

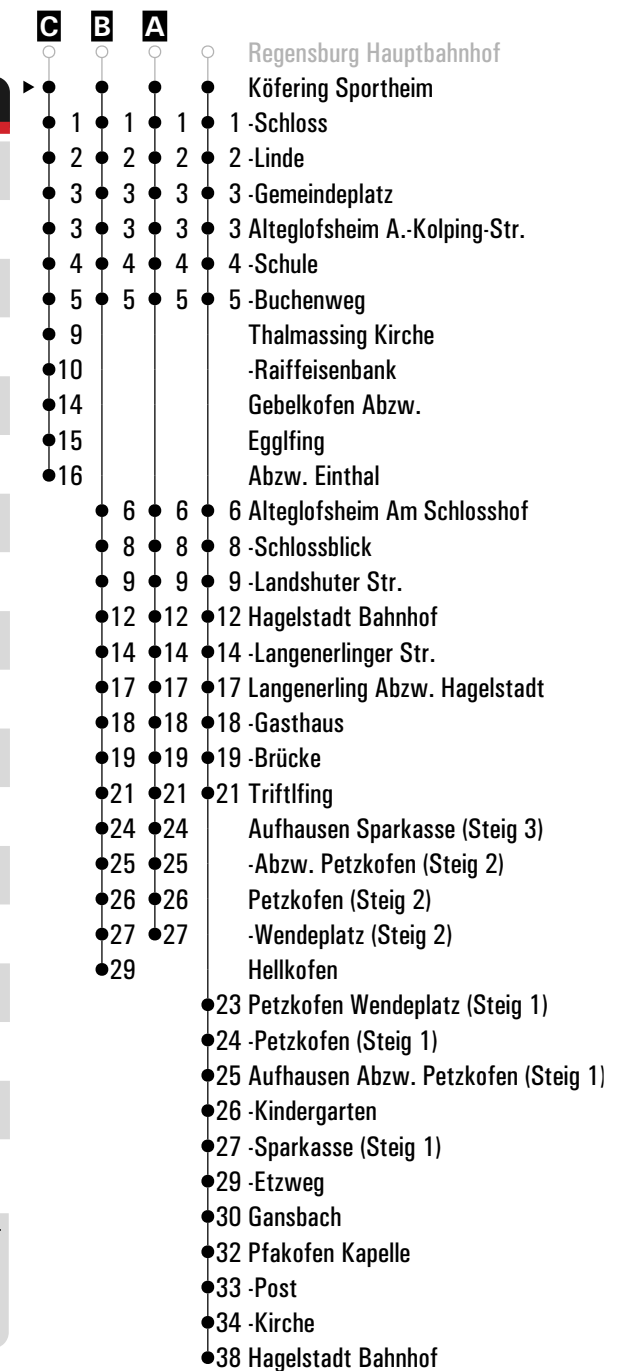
- Regensburg Hauptbahnhof
- Köfering (B 15)
- 4 Alteglofsheim A.-Kolping-Str.
- 5 -Schule
- 6 -Buchenweg
- 2-Ringstraße
- 7 4-Am Schlosshof
- 9 6-Schlossblick
- 10 7-Landshuter Str.
- 10 Hagelstadt Bahnhof
- 17 Langenerling Abzw. Hagelstadt
- 18 -Gasthaus
- 19 -Brücke
- 21 Triftlfing
- 23 Hellkofen
- 25 Petzkofen Wendeplatz
- 26 -Petzkofen
- 27 Aufhausen Abzw. Petzkofen
- 28 -Kindergarten
- 29 -Sparkasse
- 31 -Etzweg
- 32 Gansbach
- 34 Pfakofen Kapelle
- 35 -Post
- 36 18-Kirche

Am 24.12. und 31.12. Verkehr wie an Samstagen falls diese Tage nicht auf einen Sonntag fallen. Einschränkungen hierzu entnehmen Sie bitte der Tagespresse oder unter www.rvv.de Gültig ab 10.09.2024

A = fährt A

VF = an Schultagen; am ersten Schultag nach den Sommerferien & letzten Schultag vor den Weihnachts-, Oster- und Pfingstferien 1:30 Std. früher; am letzten Schultag vor den Sommerferien 2:40 Std. früher

	Montag - Freitag	Samstag	Sonn-/Feiertag
07	42 ^B		
08		42	
09	42 ^A	42	42
10		42	
11	42 ^A	42	42
12		42	
13	52 ^B	42	42
14		42	
15	42 ^A	42	42
16	42 ^A	42	
17	42 ^B	42	42
18	42 ^A	42	
19	42 ^A	42	42
20	42	42	
21		42	
22	42	42 ^D	
23			
00	27 ^C FR	27 ^C	



Am 24.12. und 31.12. Verkehr wie an Samstagen falls diese Tage nicht auf einen Sonntag fallen. Einschränkungen Gültig ab 10.09.2024 hierzu entnehmen Sie bitte der Tagespresse oder unter www.rvv.de
Mo.-Fr. ab ca. 20:00 Uhr sowie samstags und sonn-/feiertags ganztägig sind die Linien 21 und 24 kombiniert und fahren als Linie 21/24 im Ringverkehr von Regensburg über Alteglofsheim - Aufhausen - Pfakofen wieder zurück nach Regensburg.

A - C = Fahrwege **D** = bis Alteglofsheim Landshuter Str. **FR** = nur freitags

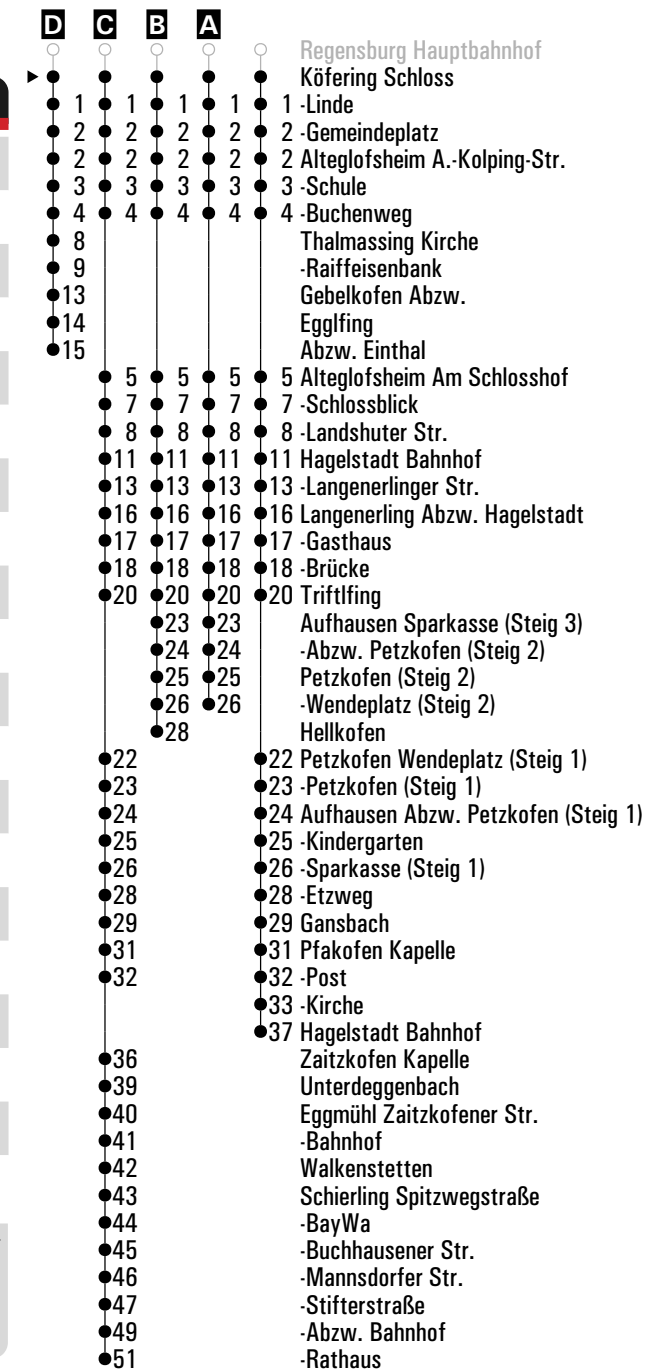
	Montag - Freitag	Samstag	Sonn-/Feiertag
07	43 ^B		
08		43	
09	43 ^A	43	43
10		43	
11	43 ^A	43	43
12		43	
13	53 ^B	43	43
14		43	
15	43 ^A	43	43
16	43 ^A	43	
17	43 ^B	43	43
18	43 ^A	43	
19	43 ^A	43	43
20	43	43	
21		43	
22	43	43 ^E	
23			
00	28 ^D _{FR}	28 ^D	
01			
02	03 ^C _{FR} N	03 ^C _N	

Am 24.12. und 31.12. Verkehr wie an Samstagen falls diese Tage nicht auf einen Sonntag fallen.
Einschränkungen hierzu entnehmen Sie bitte der Tagespresse oder unter www.rvv.de
Mo.-Fr. ab ca. 20:00 Uhr sowie samstags und sonn-/feiertags ganztägig sind die Linien 21 und 24 kombiniert und fahren als Linie 21/24 im Ringverkehr von Regensburg über Alteglofsheim - Aufhausen - Pfakofen wieder zurück nach Regensburg.

Gültig ab 10.09.2024

A - **D** = Fahrwege **N** = RVV Nachtbus N21/24 **E** = bis Alteglofsheim Landshuter Str. **FR** = nur freitags

Fahrwege mit Fahrzeit in Minuten



Ⓜ Köfering Linde Steig 2 ▶ Alteglofsheim ▶ Petzkofen Wendepplatz

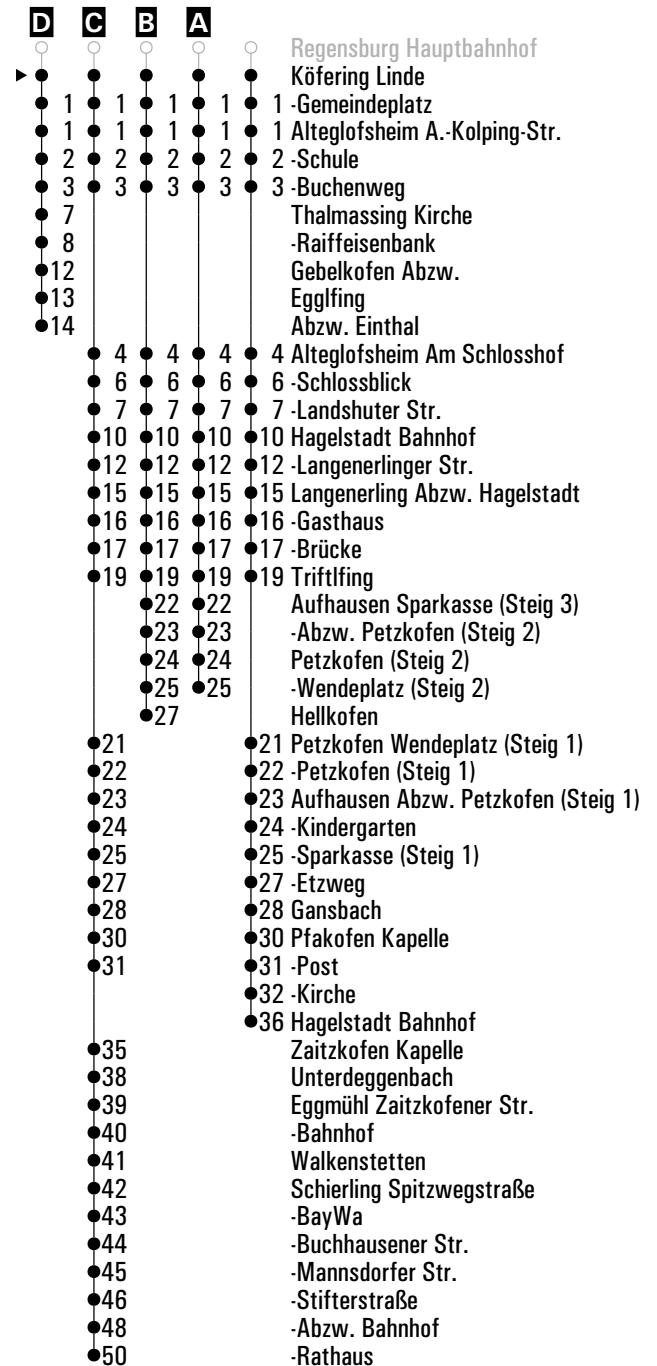
	Montag - Freitag	Samstag	Sonn-/Feiertag
07	44 ^B		
08		44	
09	44 ^A	44	44
10		44	
11	44 ^A	44	44
12		44	
13	54 ^B	44	44
14		44	
15	44 ^A	44	44
16	44 ^A	44	
17	44 ^B	44	44
18	44 ^A	44	
19	44 ^A	44	44
20	44	44	
21		44	
22	44	44 ^E	
23			
00	29 ^D _{FR}	29 ^D	
01			
02	04 ^C _{FR} N	04 ^C N	

Am 24.12. und 31.12. Verkehr wie an Samstagen falls diese Tage nicht auf einen Sonntag fallen.
Einschränkungen hierzu entnehmen Sie bitte der Tagespresse oder unter www.rvv.de
Mo.-Fr. ab ca. 20:00 Uhr sowie samstags und sonn-/feiertags ganztägig sind die Linien 21 und 24 kombiniert und fahren als Linie 21/24 im Ringverkehr von Regensburg über Alteglofsheim - Aufhausen - Pfakofen wieder zurück nach Regensburg.

Gültig ab 10.09.2024

A - D = Fahrwege **N** = RVV Nachtbus N21/24 **E** = bis Alteglofsheim Landshuter Str. **FR** = nur freitags

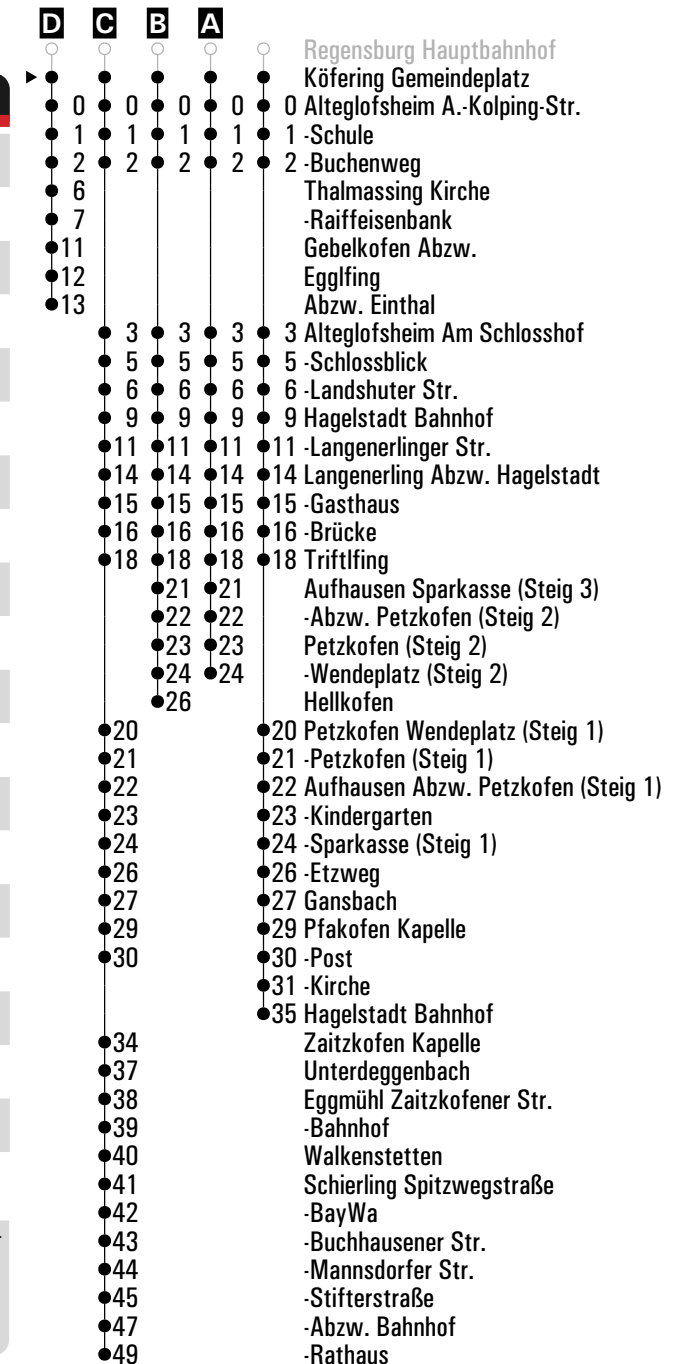
Fahrwege mit Fahrzeit in Minuten



Ⓜ Köfering Gemeindeplatz Steig 2 ▶ Alteglofsheim ▶ Petzkofen Wendepplatz

	Montag - Freitag	Samstag	Sonn-/Feiertag
07	45 ^B		
08		45	
09	45 ^A	45	45
10		45	
11	45 ^A	45	45
12		45	
13	55 ^B	45	45
14		45	
15	45 ^A	45	45
16	45 ^A	45	
17	45 ^B	45	45
18	45 ^A	45	
19	45 ^A	45	45
20	45	45	
21		45	
22	45	45 ^E	
23			
00	30 ^D _{FR}	30 ^D	
01			
02	05 ^C _{FR} N	05 ^C _N	

Fahrwege mit Fahrzeit in Minuten



Am 24.12. und 31.12. Verkehr wie an Samstagen falls diese Tage nicht auf einen Sonntag fallen. Gültig ab 10.09.2024
Einschränkungen hierzu entnehmen Sie bitte der Tagespresse oder unter www.rvv.de
Mo.-Fr. ab ca. 20:00 Uhr sowie samstags und sonn-/feiertags ganztägig sind die Linien 21 und 24 kombiniert und fahren als Linie 21/24 im Ringverkehr von Regensburg über Alteglofsheim - Aufhausen - Pfakofen wieder zurück nach Regensburg.

A - D = Fahrwege **N** = RVV Nachtbus N21/24 **E** = bis Alteglofsheim Landshuter Str. **FR** = nur freitags

	Montag - Freitag	Samstag	Sonn-/Feiertag
07	45 ^B		
08		45	
09	45 ^A	45	45
10		45	
11	45 ^A	45	45
12		45	
13	23 ^E _{VF} 55 ^B	45	45
14		45	
15	45 ^A	45	45
16	45 ^A	45	
17	45 ^B	45	45
18	45 ^A	45	
19	45 ^A	45	45
20	45	45	
21		45	
22	45	45 ^F	
23			
00	30 ^D _{FR}	30 ^D	
01			
02	05 ^C _{FR} N	05 ^C _N	

Am 24.12. und 31.12. Verkehr wie an Samstagen falls diese Tage nicht auf einen Sonntag fallen. Gültig ab 10.09.2024
 Einschränkungen hierzu entnehmen Sie bitte der Tagespresse oder unter www.rvv.de
 Mo.-Fr. ab ca. 20:00 Uhr sowie samstags und sonn-/feiertags ganztägig sind die Linien 21 und 24
 kombiniert und fahren als Linie 21/24 im Ringverkehr von Regensburg über Alteglofsheim - Aufhausen -
 Pfakofen wieder zurück nach Regensburg.

A - E = Fahrwege

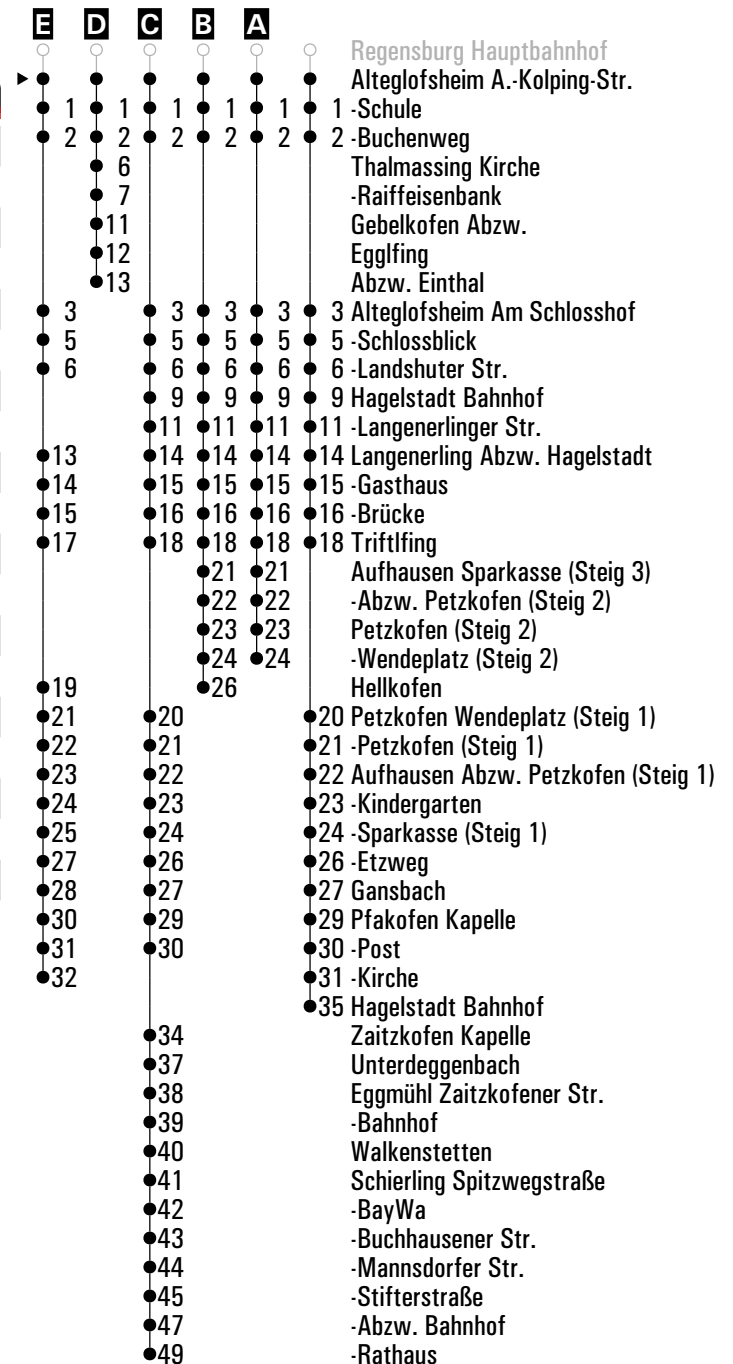
N = RVV Nachtbus N21/24

VF = an Schultagen; am ersten Schultag nach den Sommerferien & letzten Schultag vor
 den Weihnachts-, Oster- und Pfingstferien 1:30 Std. früher; am letzten Schultag vor
 den Sommerferien 2:40 Std. früher

F = bis Alteglofsheim Landshuter Str.

FR = nur freitags

Fahrwege mit Fahrzeit in Minuten



	Montag - Freitag	Samstag	Sonn-/Feiertag
07	46 ^B		
08		46	
09	46 ^A	46	46
10		46	
11	46 ^A	46	46
12		46	
13	24 ^E _{VF} 56 ^B	46	46
14		46	
15	46 ^A	46	46
16	46 ^A	46	
17	46 ^B	46	46
18	46 ^A	46	
19	46 ^A	46	46
20	46	46	
21		46	
22	46	46 ^F	
23			
00	31 ^D _{FR}	31 ^D	
01			
02	06 ^C _{FR} _N	06 ^C _N	

Am 24.12. und 31.12. Verkehr wie an Samstagen falls diese Tage nicht auf einen Sonntag fallen.
Einschränkungen hierzu entnehmen Sie bitte der Tagespresse oder unter www.rvv.de
Mo.-Fr. ab ca. 20:00 Uhr sowie samstags und sonn-/feiertags ganztägig sind die Linien 21 und 24
kombiniert und fahren als Linie 21/24 im Ringverkehr von Regensburg über Alteglöfsheim - Aufhausen -
Pfkofen wieder zurück nach Regensburg.

Gültig ab 10.09.2024

A - E = Fahrwege

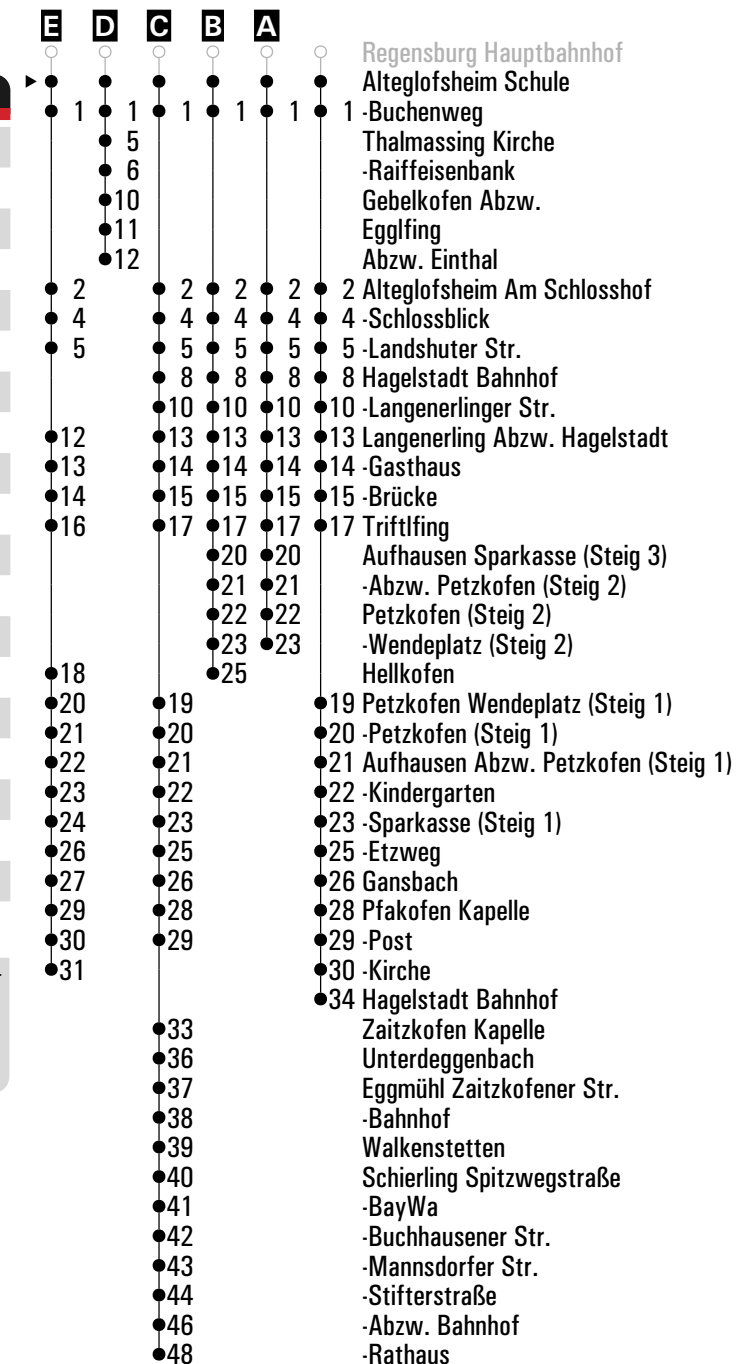
N = RVV Nachtbus N21/24

VF = an Schultagen; am ersten Schultag nach den Sommerferien & letzten Schultag vor
den Weihnachts-, Oster- und Pfingstferien 1:30 Std. früher; am letzten Schultag vor
den Sommerferien 2:40 Std. früher

F = bis Alteglöfsheim Landshuter Str.

FR = nur freitags

Fahrwege mit Fahrzeit in Minuten



	Montag - Freitag	Samstag	Sonn-/Feiertag
07	47 ^B		
08		47	
09	47 ^A	47	47
10		47	
11	47 ^A	47	47
12		47	
13	25 ^E _{VF} 57 ^B	47	47
14		47	
15	47 ^A	47	47
16	47 ^A	47	
17	47 ^B	47	47
18	47 ^A	47	
19	47 ^A	47	47
20	47	47	
21		47	
22	47	47 ^F	
23			
00	32 ^D _{FR}	32 ^D	
01			
02	07 ^C _{FR} _N	07 ^C _N	

Am 24.12. und 31.12. Verkehr wie an Samstagen falls diese Tage nicht auf einen Sonntag fallen.
Einschränkungen hierzu entnehmen Sie bitte der Tagespresse oder unter www.rvv.de
Mo.-Fr. ab ca. 20:00 Uhr sowie samstags und sonn-/feiertags ganztägig sind die Linien 21 und 24
kombiniert und fahren als Linie 21/24 im Ringverkehr von Regensburg über Alteglöfshaus - Aufhausen -
Pfkofen wieder zurück nach Regensburg.

Gültig ab 10.09.2024

A - E = Fahrwege

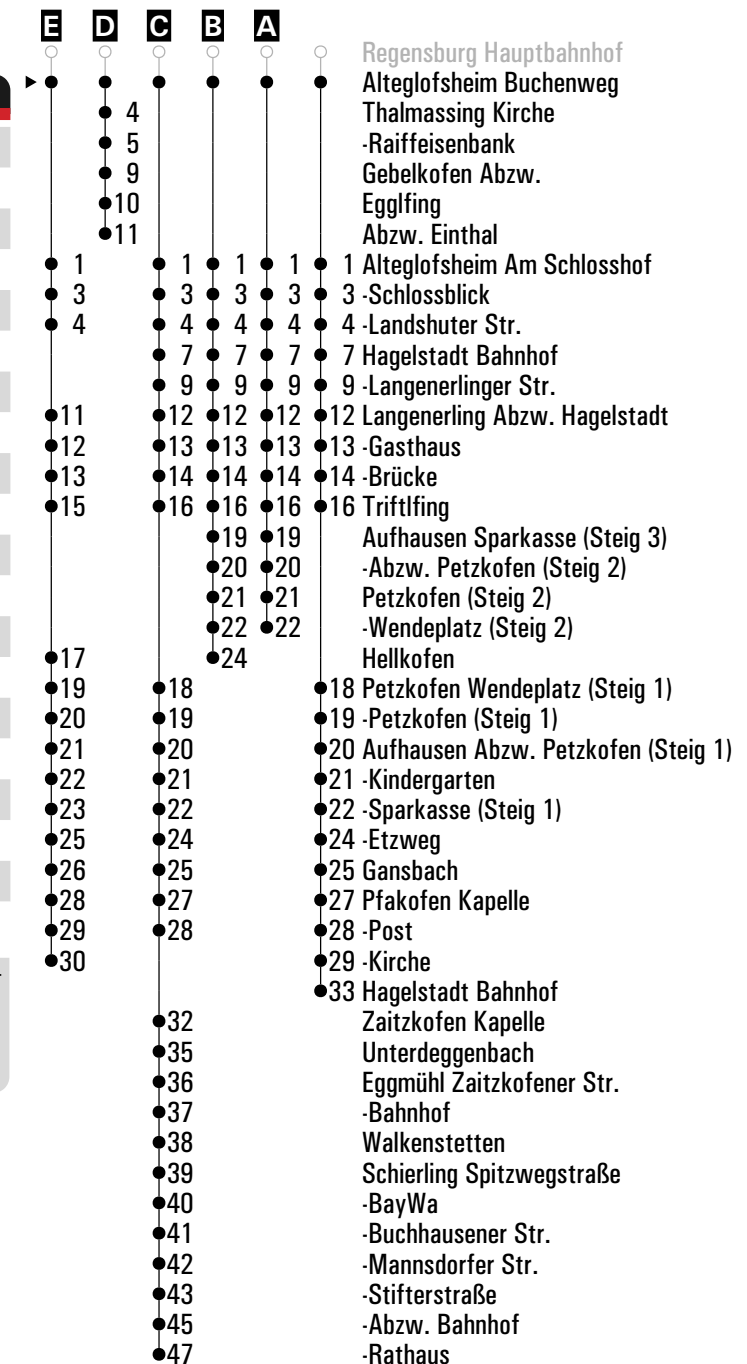
N = RVV Nachtbus N21/24

VF = an Schultagen; am ersten Schultag nach den Sommerferien & letzten Schultag vor
den Weihnachts-, Oster- und Pfingstferien 1:30 Std. früher; am letzten Schultag vor
den Sommerferien 2:40 Std. früher

F = bis Alteglöfshaus Landshuter Str.

FR = nur freitags

Fahrwege mit Fahrzeit in Minuten





Montag - Freitag

10
11
12
13
14
15

25^{VF}

Fahrwege mit Fahrzeit in Minuten

- Neutraubling Realschule
- ▶ ● Thalmassing Stadtberg
- 1 -Wolkeringer Straße
- 3 -Raiffeisenbank
- 5 -Kirche
- 7 -Kindergarten
- 10 Neueglofsheim

Am 24.12. und 31.12. Verkehr wie an Samstagen falls diese Tage nicht auf einen Sonntag fallen. Einschränkungen hierzu entnehmen Sie Gültig ab 10.09.2024 bitte der Tagespresse oder unter www.rvv.de

VF = an Schultagen; am ersten Schultag nach den Sommerferien & letzten Schultag vor den Weihnachts-, Oster- und Pfingstferien 1:30 Std. früher; am letzten Schultag vor den Sommerferien 2:40 Std. früher

**Montag - Freitag**

10

11

12

13

26^{VF}

14

15

Fahrwege mit Fahrzeit in Minuten

○ Neutraubling Realschule

▶ ● Thalmassing Wolkeringer Straße

● 2 -Raiffeisenbank

● 4 -Kirche

● 6 -Kindergarten

● 9 Neuglofsheim

Am 24.12. und 31.12. Verkehr wie an Samstagen falls diese Tage nicht auf einen Sonntag fallen. Einschränkungen hierzu entnehmen Sie bitte der Tagespresse oder unter www.rvv.de Gültig ab 10.09.2024**VF** = an Schultagen; am ersten Schultag nach den Sommerferien & letzten Schultag vor den Weihnachts-, Oster- und Pfingstferien 1:30 Std. früher; am letzten Schultag vor den Sommerferien 2:40 Std. früher



Montag - Freitag

11											
12											
13	26	B ² vF	28	vF							
14											
15	26	A ² FR									
16	42	A ² nFR									
17											
18											

Am 24.12. und 31.12. Verkehr wie an Samstagen falls diese Tage nicht auf einen Sonntag fallen. Einschränkungen hierzu entnehmen Sie bitte der Tagespresse oder unter www.rvv.de Gültig ab 10.09.2024

A - B = Fahrwege

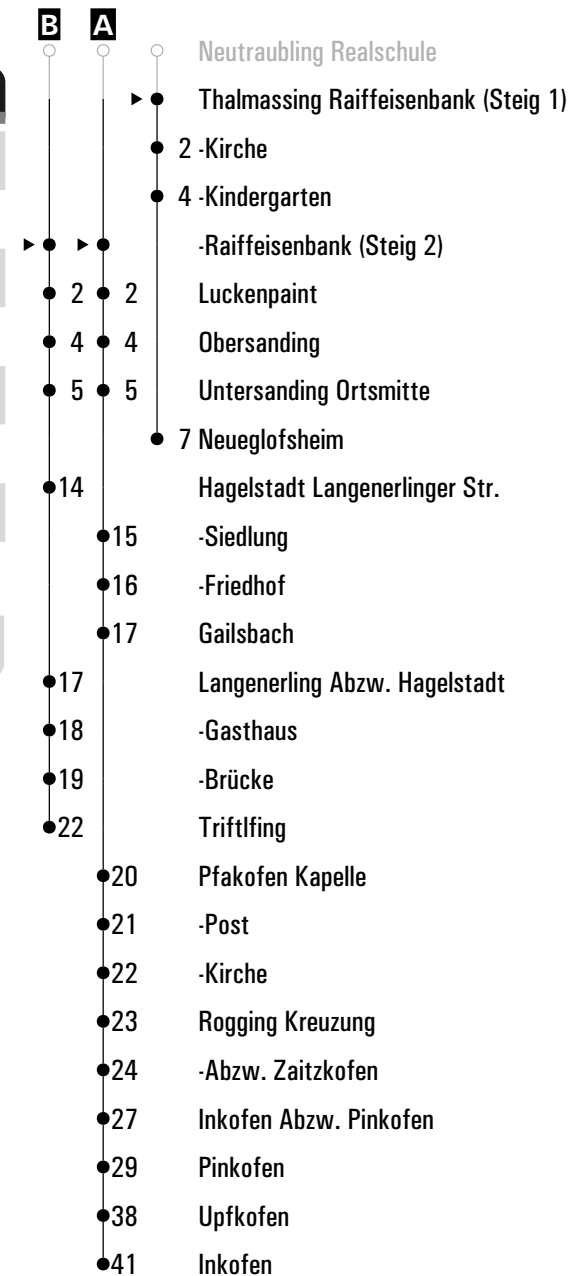
2 = Abfahrt an Steig 2

vF = an Schultagen; am ersten Schultag nach den Sommerferien & letzten Schultag vor den Weihnachts-, Oster- und Pfingstferien 1:30 Std. früher; am letzten Schultag vor den Sommerferien 2:40 Std. früher

nFR = nicht freitags

FR = nur freitags

Fahrwege mit Fahrzeit in Minuten





Montag - Freitag

11										
12										
13	26 ^A / _{vF}		28 ^B / _{vF} ¹							
14										
15	26 ^{FR}									
16	42 ^{nFR}									
17										
18										

Am 24.12. und 31.12. Verkehr wie an Samstagen falls diese Tage nicht auf einen Sonntag fallen. Einschränkungen hierzu entnehmen Sie bitte der Tagespresse oder unter www.rvv.de Gültig ab 10.09.2024

A - B = Fahrwege

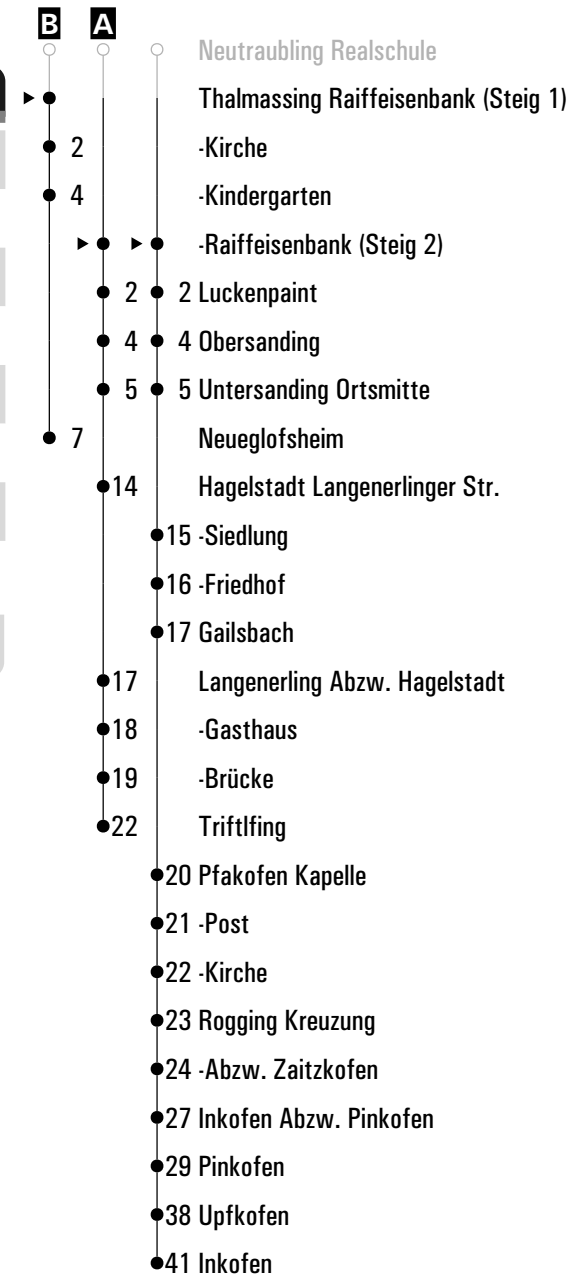
1 = Abfahrt an Steig 1

vF = an Schultagen; am ersten Schultag nach den Sommerferien & letzten Schultag vor den Weihnachts-, Oster- und Pfingstferien 1:30 Std. früher; am letzten Schultag vor den Sommerferien 2:40 Std. früher

nFR = nicht freitags

FR = nur freitags

Fahrwege mit Fahrzeit in Minuten





Montag - Freitag

Samstag

19														
20														
21														
22														
23														
00	37 ^{FR}									37				
01														

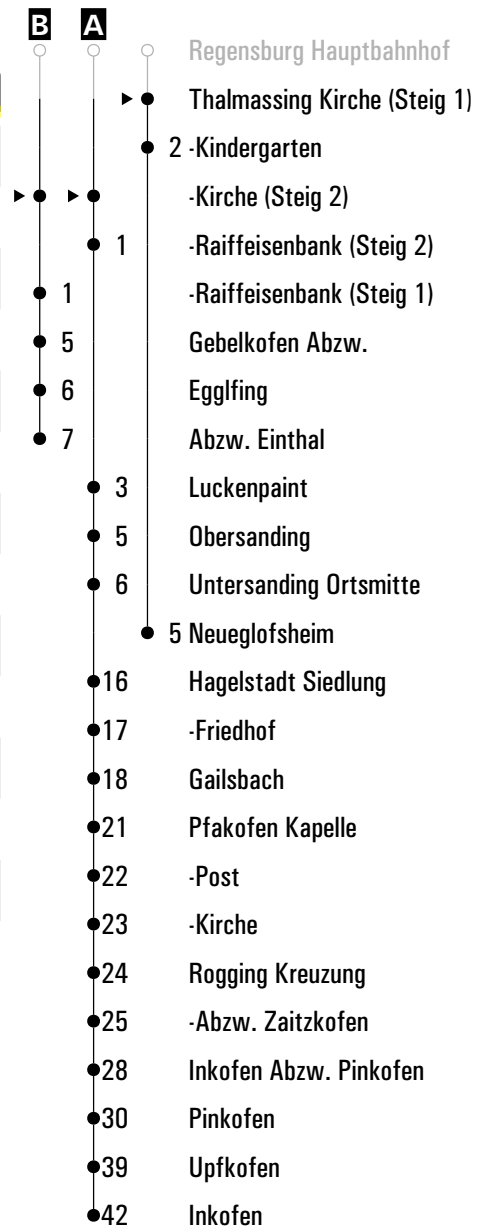
Fahrwege mit Fahrzeit in Minuten

- Regensburg Hauptbahnhof
- ▶ ● Thalmassing Raiffeisenbank
- 4 Gebelkofen Abzw.
- 5 Eggfing
- 6 Abzw. Einthal

Am 24.12. und 31.12. Verkehr wie an Samstagen falls diese Tage nicht auf einen Sonntag fallen. Einschränkungen hierzu entnehmen Sie Gültig ab 10.09.2024 bitte der Tagespresse oder unter www.rvv.de

FR = nur freitags

	Montag - Freitag						Samstag					
12												
13	30	VF										
14												
15	25	A² FR										
16	41	A² nFR										
17												
18												
19												
20												
21												
22												
23												
00	36	B² FR					36	B²				



Am 24.12. und 31.12. Verkehr wie an Samstagen falls diese Tage nicht auf einen Sonntag fallen. Einschränkungen hierzu entnehmen Sie bitte der Tagespresse oder unter www.rvv.de Gültig ab 10.09.2024

A - B = Fahrwege

2 = Abfahrt an Steig 2

VF = an Schultagen; am ersten Schultag nach den Sommerferien & letzten Schultag vor den Weihnachts-, Oster- und Pfingstferien 1:30 Std. früher; am letzten Schultag vor den Sommerferien 2:40 Std. früher

nFR = nicht freitags

FR = nur freitags

	Montag - Freitag					Samstag				
12										
13	30	^B 1								
14										
15	25	^{FR}								
16	41	^{nFR}								
17										
18										
19										
20										
21										
22										
23										
00	36	^A _{FR}				36	^A			



Am 24.12. und 31.12. Verkehr wie an Samstagen falls diese Tage nicht auf einen Sonntag fallen. Einschränkungen hierzu entnehmen Sie bitte der Tagespresse oder unter www.rvv.de Gültig ab 10.09.2024

A - B = Fahrwege

1 = Abfahrt an Steig 1

VF = an Schultagen; am ersten Schultag nach den Sommerferien & letzten Schultag vor den Weihnachts-, Oster- und Pfingstferien 1:30 Std. früher; am letzten Schultag vor den Sommerferien 2:40 Std. früher

nFR = nicht freitags

FR = nur freitags




Montag - Freitag

10
11
12
13
14
15

32^{VF}

Fahrwege mit Fahrzeit in Minuten



Am 24.12. und 31.12. Verkehr wie an Samstagen falls diese Tage nicht auf einen Sonntag fallen. Einschränkungen hierzu entnehmen Sie Gültig ab 10.09.2024 bitte der Tagespresse oder unter www.rvv.de

VF = an Schultagen; am ersten Schultag nach den Sommerferien & letzten Schultag vor den Weihnachts-, Oster- und Pfingstferien 1:30 Std. früher; am letzten Schultag vor den Sommerferien 2:40 Std. früher



Montag - Freitag

10											
11											
12											
13	28 ^A _{vF}										
14											
15	28 ^{FR}										
16	44 ^{nFR}										
17											
18											

Am 24.12. und 31.12. Verkehr wie an Samstagen falls diese Tage nicht auf einen Sonntag fallen. Einschränkungen hierzu entnehmen Sie bitte der Tagespresse oder unter www.rvv.de Gültig ab 10.09.2024

A = fährt A

vF = an Schultagen; am ersten Schultag nach den Sommerferien & letzten Schultag vor den Weihnachts-, Oster- und Pfingstferien 1:30 Std. früher; am letzten Schultag vor den Sommerferien 2:40 Std. früher

nFR = nicht freitags

FR = nur freitags

Fahrwege mit Fahrzeit in Minuten

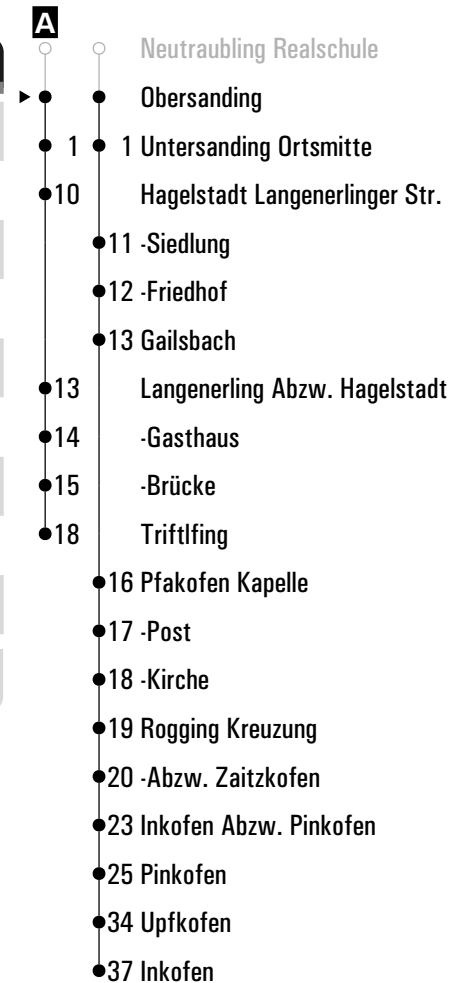
- A** ○ Neutraubling Realschule
- Luckenpaint
- 2 2 Obersanding
- 3 3 Untersanding Ortsmitte
- 12 Hagelstadt Langenerlinger Str.
- 13 -Siedlung
- 14 -Friedhof
- 15 Gailsbach
- 15 Langenerling Abzw. Hagelstadt
- 16 -Gasthaus
- 17 -Brücke
- 20 Triftlfing
- 18 Pfakofen Kapelle
- 19 -Post
- 20 -Kirche
- 21 Rogging Kreuzung
- 22 -Abzw. Zaitzkofen
- 25 Inkofen Abzw. Pinkofen
- 27 Pinkofen
- 36 Upfkofen
- 39 Inkofen

Fahrwege mit Fahrzeit in Minuten



Montag - Freitag

10												
11												
12												
13	30 ^A _{vF}											
14												
15	30 ^{FR}											
16	46 ^{nFR}											
17												
18												



Am 24.12. und 31.12. Verkehr wie an Samstagen falls diese Tage nicht auf einen Sonntag fallen. Einschränkungen hierzu entnehmen Sie bitte der Tagespresse oder unter www.rvv.de Gültig ab 10.09.2024

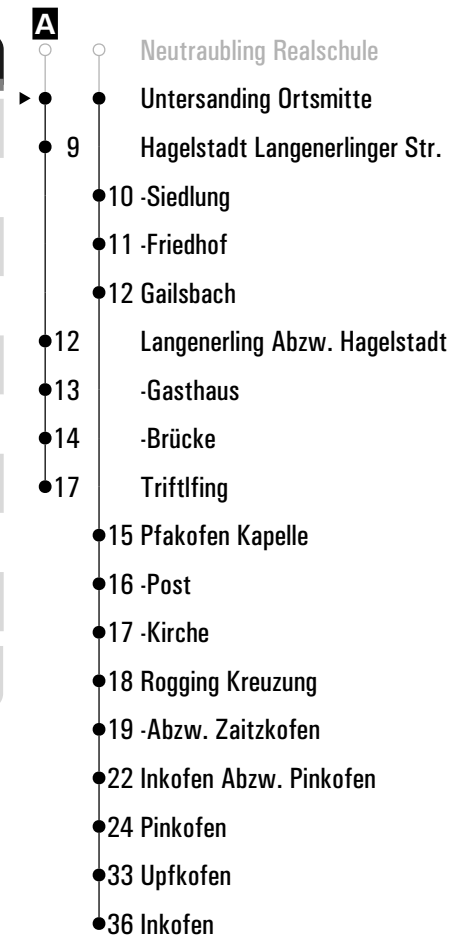
A = fährt A

vF = an Schultagen; am ersten Schultag nach den Sommerferien & letzten Schultag vor den Weihnachts-, Oster- und Pfingstferien 1:30 Std. früher; am letzten Schultag vor den Sommerferien 2:40 Std. früher

nFR = nicht freitags

FR = nur freitags

Montag - Freitag	
10	
11	
12	
13	31 ^A / _{vF}
14	
15	31 ^{FR}
16	47 ^{nFR}
17	
18	



Am 24.12. und 31.12. Verkehr wie an Samstagen falls diese Tage nicht auf einen Sonntag fallen. Einschränkungen hierzu entnehmen Sie bitte der Tagespresse oder unter www.rvv.de Gültig ab 10.09.2024

A = fährt A

vF = an Schultagen; am ersten Schultag nach den Sommerferien & letzten Schultag vor den Weihnachts-, Oster- und Pfingstferien 1:30 Std. früher; am letzten Schultag vor den Sommerferien 2:40 Std. früher

nFR = nicht freitags

FR = nur freitags



Montag - Freitag

05																				
06	46																			
07																				
08																				
09																				
10																				
11																				
12																				
13																				
14																				
15																				

Fahrwege mit Fahrzeit in Minuten

- Regensburg Hauptbahnhof
- ▶ ● Alteglöfshaus Ringstraße
- 2 -Am Schlosshof
- 4 -Schlossblick
- 5 -Landshuter Str.
- 8 Hagelstadt Bahnhof
- 16 Pfakofen Kirche

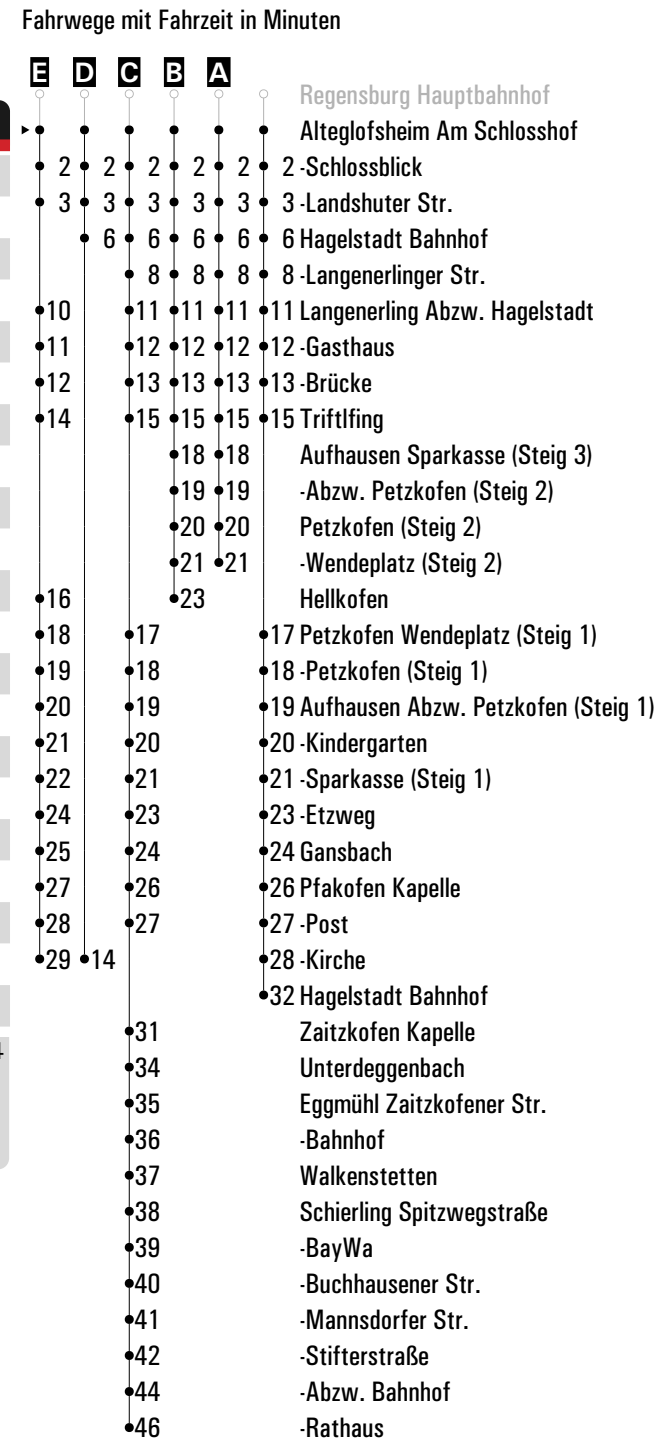
Am 24.12. und 31.12. Verkehr wie an Samstagen falls diese Tage nicht auf einen Sonntag fallen. Einschränkungen hierzu entnehmen Sie Gültig ab 10.09.2024 bitte der Tagespresse oder unter www.rvv.de

RVV 21 ^H Alteglofsheim Am Schlosshof Steig 2 ▶ Petzkofen Wendepplatz

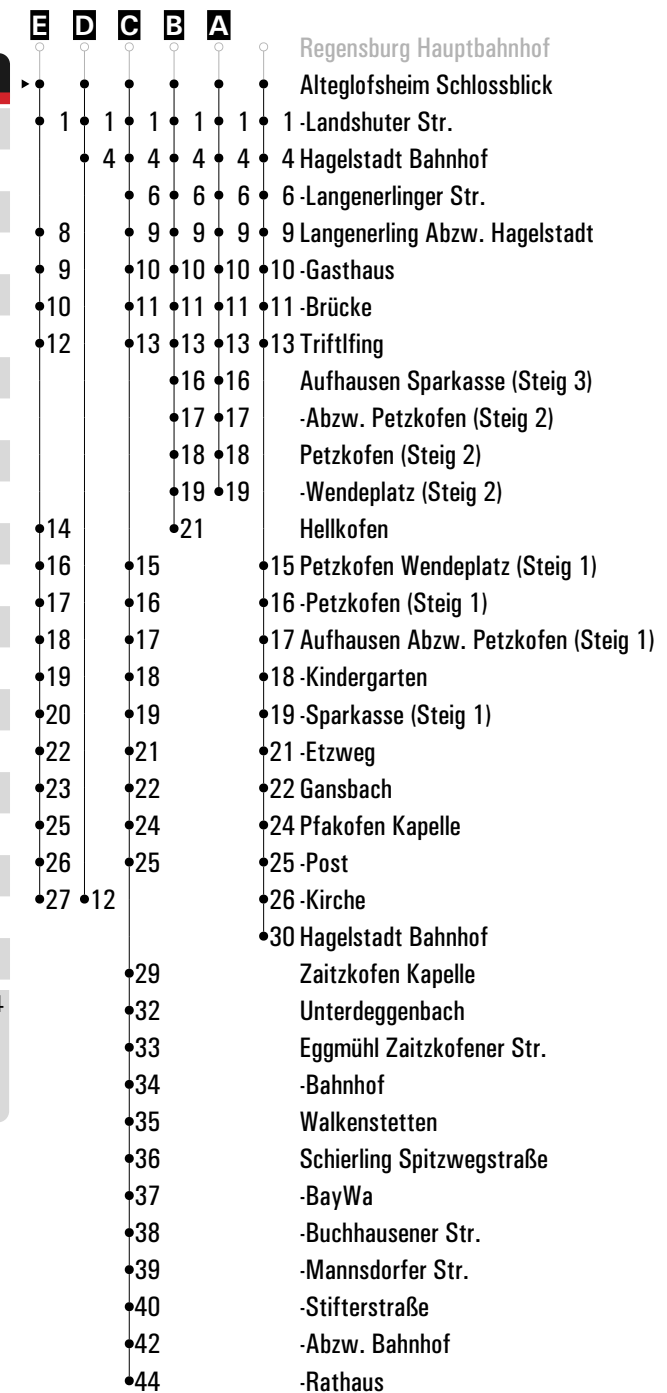
	Montag - Freitag				Samstag				Sonn-/Feiertag				
06	48 ^D												
07	48 ^B												
08					48								
09	48 ^A				48				48				
10					48								
11	48 ^A				48				48				
12					48								
13	26 ^E _{VF}	58 ^B			48				48				
14					48								
15	48 ^A				48				48				
16	48 ^A				48								
17	48 ^B				48				48				
18	48 ^A				48								
19	48 ^A				48				48				
20	48				48								
21					48								
22	48				48 ^F								
23													
00													
01													
02	08 ^C _{FR}				08 ^C _N								

Am 24.12. und 31.12. Verkehr wie an Samstagen falls diese Tage nicht auf einen Sonntag fallen. Gültig ab 10.09.2024
 Einschränkungen hierzu entnehmen Sie bitte der Tagespresse oder unter www.rvv.de
 Mo.-Fr. ab ca. 20:00 Uhr sowie samstags und sonn-/feiertags ganztägig sind die Linien 21 und 24 kombiniert
 und fahren als Linie 21/24 im Ringverkehr von Regensburg über Alteglofsheim - Aufhausen - Pfakofen wieder
 zurück nach Regensburg.

- A-E** = Fahrwege
- N** = RVV Nachtbus N21/24
- VF** = an Schultagen; am ersten Schultag nach den Sommerferien & letzten Schultag vor den
Weihnachts-, Oster- und Pfingstferien 1:30 Std. früher; am letzten Schultag vor den Sommerferien
2:40 Std. früher
- F** = bis Alteglofsheim Landshuter Str.
- FR** = nur freitags



	Montag - Freitag	Samstag	Sonn-/Feiertag
06	50 ^D		
07	50 ^B		
08		50	
09	50 ^A	50	50
10		50	
11	50 ^A	50	50
12		50	
13	28 ^{E, VF}	50	50
14	00 ^B	50	
15	50 ^A	50	50
16	50 ^A	50	
17	50 ^B	50	50
18	50 ^A	50	
19	50 ^A	50	50
20	50	50	
21		50	
22	50	50 ^F	
23			
00			
01			
02	10 ^{C, FR}	10 ^C	



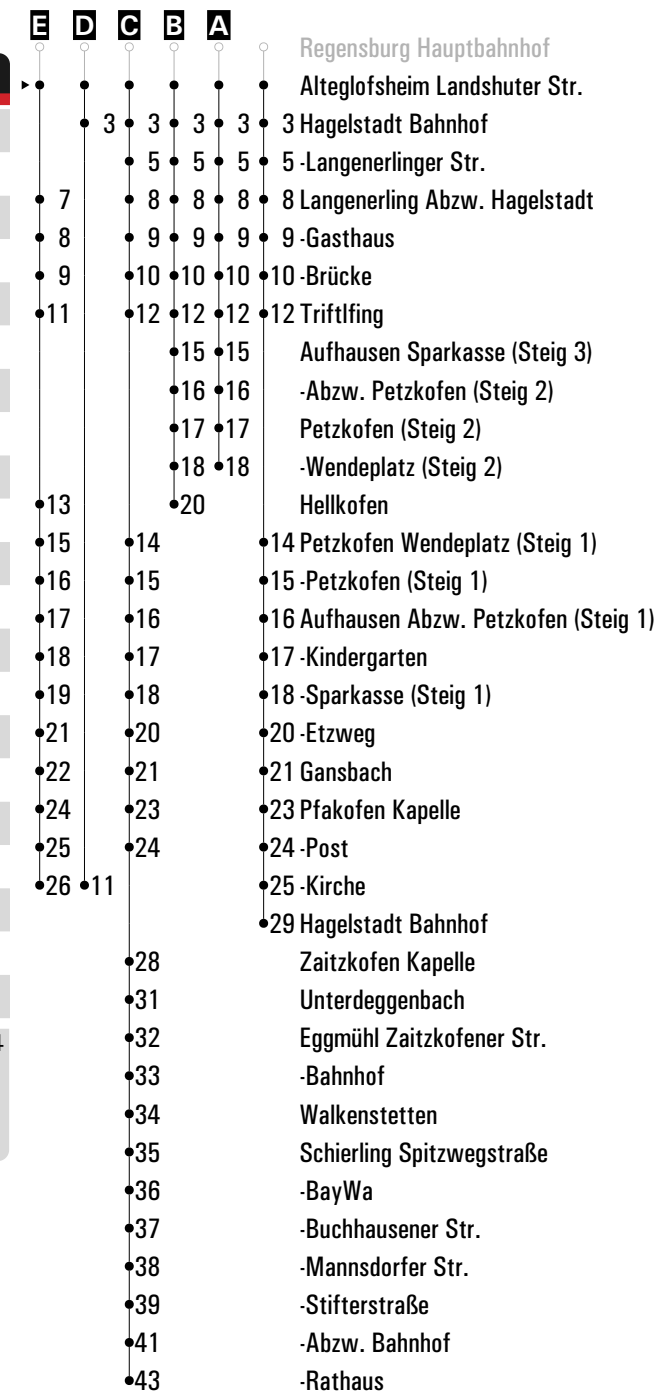
Am 24.12. und 31.12. Verkehr wie an Samstagen falls diese Tage nicht auf einen Sonntag fallen. Gültig ab 10.09.2024
 Einschränkungen hierzu entnehmen Sie bitte der Tagespresse oder unter www.rvv.de
 Mo.-Fr. ab ca. 20:00 Uhr sowie samstags und sonn-/feiertags ganztägig sind die Linien 21 und 24 kombiniert
 und fahren als Linie 21/24 im Ringverkehr von Regensburg über Alteglöfsheim - Aufhausen - Pfakofen wieder
 zurück nach Regensburg.

- A-E** = Fahrwege
- N** = RVV Nachtbus N21/24
- VF** = an Schultagen; am ersten Schultag nach den Sommerferien & letzten Schultag vor den
 Weihnachts-, Oster- und Pfingstferien 1:30 Std. früher; am letzten Schultag vor den Sommerferien
 2:40 Std. früher
- F** = bis Alteglöfsheim Landshuter Str.
- FR** = nur freitags

RVV 21 ^H Alteglofsheim Landshuter Str. Steig 2 ▶ Petzkofen Wendepplatz

Fahrwege mit Fahrzeit in Minuten

	Montag - Freitag	Samstag	Sonn-/Feiertag
06	51 ^D		
07	51 ^B		
08		51	
09	51 ^A	51	51
10		51	
11	51 ^A	51	51
12		51	
13	29 ^E VF	51	51
14	01 ^B	51	
15	51 ^A	51	51
16	51 ^A	51	
17	51 ^B	51	51
18	51 ^A	51	
19	51 ^A	51	51
20	51	51	
21		51	
22	51		
23			
00			
01			
02	11 ^C FR	11 ^C	

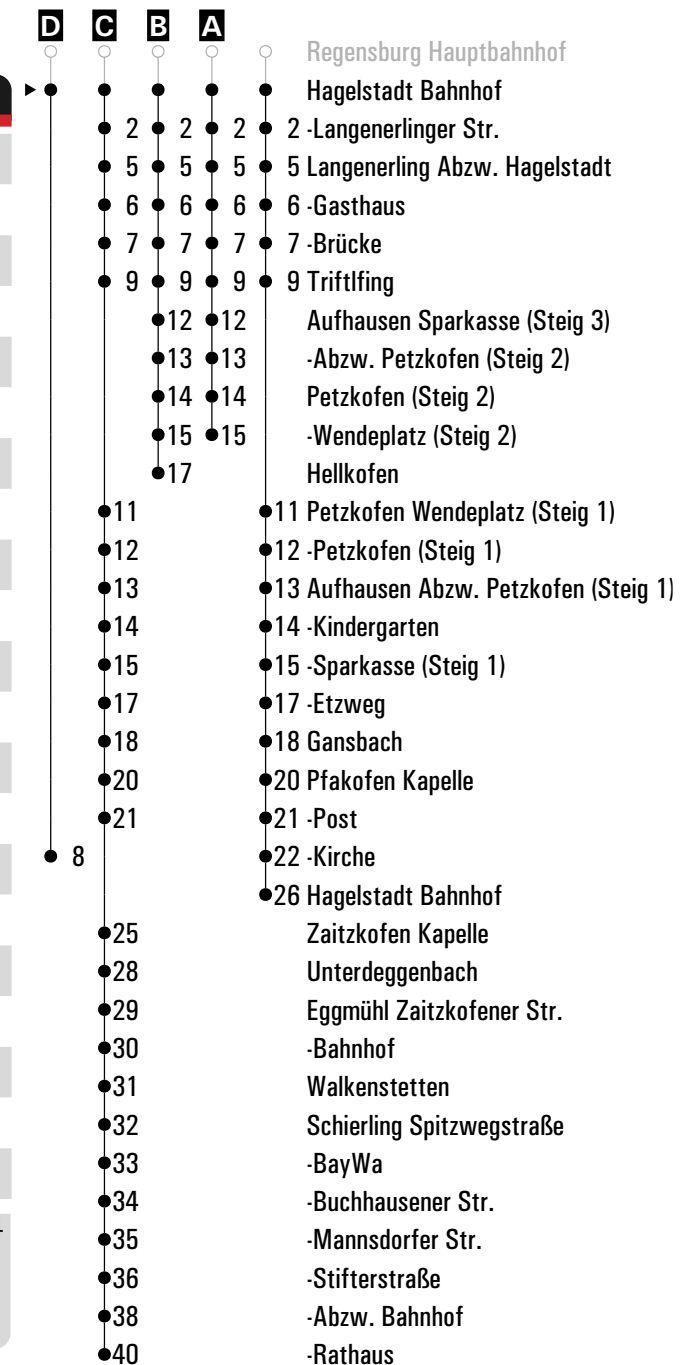


Am 24.12. und 31.12. Verkehr wie an Samstagen falls diese Tage nicht auf einen Sonntag fallen. Gültig ab 10.09.2024
Einschränkungen hierzu entnehmen Sie bitte der Tagespresse oder unter www.rvv.de
Mo.-Fr. ab ca. 20:00 Uhr sowie samstags und sonn-/feiertags ganztägig sind die Linien 21 und 24 kombiniert und fahren als Linie 21/24 im Ringverkehr von Regensburg über Alteglofsheim - Aufhausen - Pfakofen wieder zurück nach Regensburg.

- A - E** = Fahrwege
- N** = RVV Nachtbus N21/24
- VF** = an Schultagen; am ersten Schultag nach den Sommerferien & letzten Schultag vor den Weihnachts-, Oster- und Pfingstferien 1:30 Std. früher; am letzten Schultag vor den Sommerferien 2:40 Std. früher
- FR** = nur freitags

	Montag - Freitag	Samstag	Sonn-/Feiertag
06	54 ^D		
07	54 ^B		
08		54	
09	54 ^A	54	54
10		54	
11	54 ^A	54	54
12		54	
13		54	54
14	04 ^B	54	
15	54 ^A	54	54
16	54 ^A	54	
17	54 ^B	54	54
18	54 ^A	54	
19	54 ^A	54	54
20	54	54	
21		54	
22	54		
23			
00			
01			
02	14 ^{C,FR} _N	14 ^C _N	

Fahrwege mit Fahrzeit in Minuten



Am 24.12. und 31.12. Verkehr wie an Samstagen falls diese Tage nicht auf einen Sonntag fallen. Gültig ab 10.09.2024
 Einschränkungen hierzu entnehmen Sie bitte der Tagespresse oder unter www.rvv.de
 Mo.-Fr. ab ca. 20:00 Uhr sowie samstags und sonn-/feiertags ganztägig sind die Linien 21 und 24 kombiniert
 und fahren als Linie 21/24 im Ringverkehr von Regensburg über Alteglofsheim - Aufhausen - Pfkofen wieder
 zurück nach Regensburg.

A-D = Fahrwege **N** = RVV Nachtbus N21/24 **FR** = nur freitags

	Montag - Freitag	Samstag	Sonn-/Feiertag
07	56 ^B		
08		56	
09	56 ^A	56	56
10		56	
11	56 ^A	56	56
12		56	
13	40 ^D VF	56	56
14	06 ^B	56	
15	56 ^A	56	56
16	56 ^A	56	
17	56 ^B	56	56
18	56 ^A	56	
19	56 ^A	56	56
20	56	56	
21		56	
22	56		
23			
00			
01			
02	16 ^C N	16 ^C N	

Am 24.12. und 31.12. Verkehr wie an Samstagen falls diese Tage nicht auf einen Sonntag fallen. Einschränkungen Gültig ab 10.09.2024 hierzu entnehmen Sie bitte der Tagespresse oder unter www.rvv.de
Mo.-Fr. ab ca. 20:00 Uhr sowie samstags und sonn-/feiertags ganztägig sind die Linien 21 und 24 kombiniert und fahren als Linie 21/24 im Ringverkehr von Regensburg über Alteglofsheim - Aufhausen - Pfakofen wieder zurück nach Regensburg.

A - C = Fahrwege

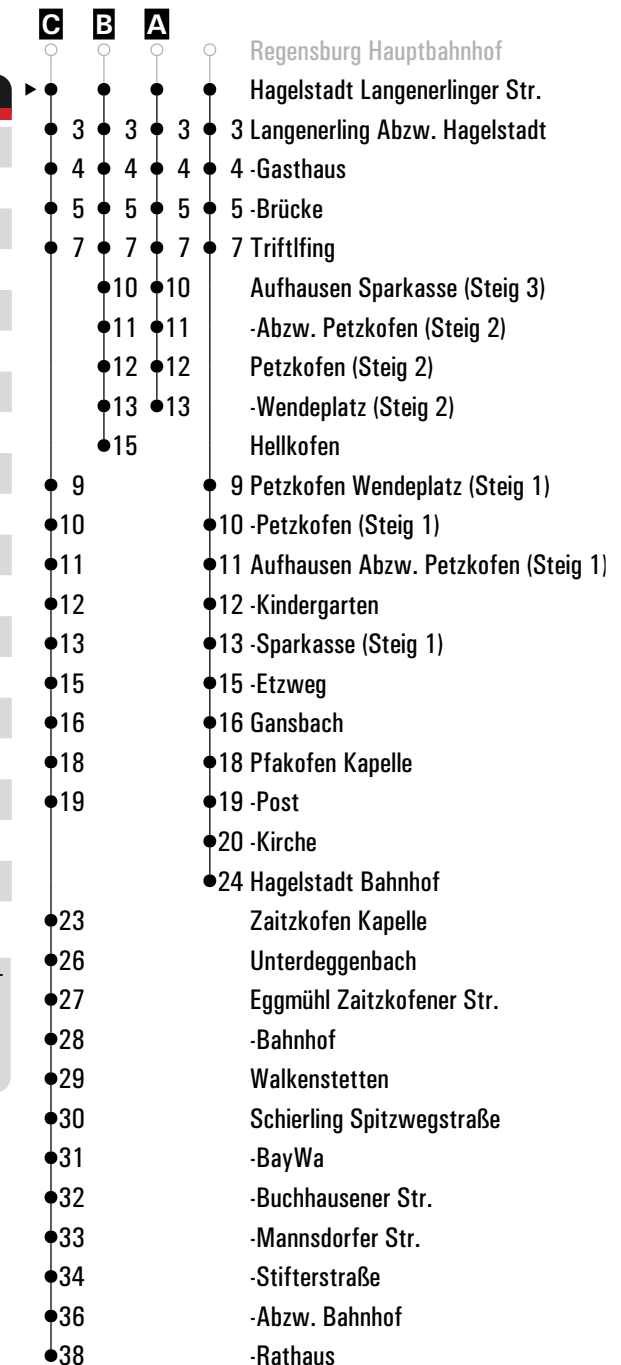
N = RVV Nachtbus N21/24

VF = an Schultagen; am ersten Schultag nach den Sommerferien & letzten Schultag vor den Weihnachts-, Oster- und Pfingstferien 1:30 Std. früher; am letzten Schultag vor den Sommerferien 2:40 Std. früher

D = bis Triftlfing

FR = nur freitags

Fahrwege mit Fahrzeit in Minuten





Montag - Freitag

11
 12
 13
 14
 15
 16
 17
 18
 19
 20

41 **FR**

57 **nFR**

Fahrwege mit Fahrzeit in Minuten

- Neutraubling Realschule
- ▶ ● Hagelstadt Siedlung
- 1 -Friedhof
- 2 Gailsbach
- 5 Pfakofen Kapelle
- 6 -Post
- 7 -Kirche
- 8 Rogging Kreuzung
- 9 -Abzw. Zaitzkofen
- 12 Inkofen Abzw. Pinkofen
- 14 Pinkofen
- 23 Upfkofen
- 26 Inkofen

Am 24.12. und 31.12. Verkehr wie an Samstagen falls diese Tage nicht auf einen Sonntag fallen. Einschränkungen hierzu entnehmen Sie Gültig ab 10.09.2024 bitte der Tagespresse oder unter www.rvv.de

nFR = nicht freitags

FR = nur freitags

Fahrwege mit Fahrzeit in Minuten

- Neutraubling Realschule
- ▶ ● Hagelstadt Friedhof
- 1 Gailsbach
- 4 Pfakofen Kapelle
- 5 -Post
- 6 -Kirche
- 7 Rogging Kreuzung
- 8 -Abzw. Zaitzkofen
- 11 Inkofen Abzw. Pinkofen
- 13 Pinkofen
- 22 Upfkofen
- 25 Inkofen

Montag - Freitag	
11	
12	
13	
14	
15	42 ^{FR}
16	58 ^{nFR}
17	
18	
19	
20	

Am 24.12. und 31.12. Verkehr wie an Samstagen falls diese Tage nicht auf einen Sonntag fallen. Einschränkungen hierzu entnehmen Sie Gültig ab 10.09.2024 bitte der Tagespresse oder unter www.rvv.de

nFR = nicht freitags

FR = nur freitags

Fahrwege mit Fahrzeit in Minuten

- Neutraubling Realschule
- ▶ ● Gailsbach
- 3 Pfakofen Kapelle
- 4 -Post
- 5 -Kirche
- 6 Rogging Kreuzung
- 7 -Abzw. Zaitzkofen
- 10 Inkofen Abzw. Pinkofen
- 12 Pinkofen
- 21 Upfkofen
- 24 Inkofen



Montag - Freitag

11																										
12																										
13																										
14																										
15	43 ^{FR}																									
16	59 ^{nFR}																									
17																										
18																										
19																										

Am 24.12. und 31.12. Verkehr wie an Samstagen falls diese Tage nicht auf einen Sonntag fallen. Einschränkungen hierzu entnehmen Sie Gültig ab 10.09.2024 bitte der Tagespresse oder unter www.rvv.de

nFR = nicht freitags

FR = nur freitags



Montag - Freitag

11																				
12																				
13																				
14																				
15	49 ^{FR}																			
16																				
17	05 ^{nFR}																			
18																				
19																				
20																				
21																				

Fahrwege mit Fahrzeit in Minuten

- Neutraubling Realschule
- ▶ ● Rogging Kreuzung
- 1 -Abzw. Zaitzkofen
- 4 Inkofen Abzw. Pinkofen
- 6 Pinkofen
- 15 Upfkofen
- 18 Inkofen

Am 24.12. und 31.12. Verkehr wie an Samstagen falls diese Tage nicht auf einen Sonntag fallen. Einschränkungen hierzu entnehmen Sie Gültig ab 10.09.2024 bitte der Tagespresse oder unter www.rvv.de

nFR = nicht freitags

FR = nur freitags

Montag - Freitag	
11	
12	
13	
14	
15	50 ^{FR}
16	
17	06 ^{nFR}
18	
19	
20	
21	

- Fahrwege mit Fahrzeit in Minuten
- Neutraubling Realschule
 - ▶ ● Rogging Abzw. Zaitzkofen
 - 3 Inkofen Abzw. Pinkofen
 - 5 Pinkofen
 - 14 Upfkofen
 - 17 Inkofen

Am 24.12. und 31.12. Verkehr wie an Samstagen falls diese Tage nicht auf einen Sonntag fallen. Einschränkungen hierzu entnehmen Sie bitte der Tagespresse oder unter www.rvv.de Gültig ab 10.09.2024

nFR = nicht freitags **FR** = nur freitags



Montag - Freitag

11																				
12																				
13																				
14																				
15	53 ^{FR}																			
16																				
17	09 ^{nFR}																			
18																				
19																				
20																				
21																				

Fahrwege mit Fahrzeit in Minuten

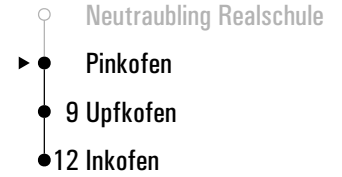
- Neutraubling Realschule
- ▶ ● Inkofen Abzw. Pinkofen
- 2 Pinkofen
- 11 Upfkofen
- 14 Inkofen

Am 24.12. und 31.12. Verkehr wie an Samstagen falls diese Tage nicht auf einen Sonntag fallen. Einschränkungen hierzu entnehmen Sie Gültig ab 10.09.2024 bitte der Tagespresse oder unter www.rvv.de

nFR = nicht freitags **FR** = nur freitags

Montag - Freitag	
11	
12	
13	
14	
15	55 ^{FR}
16	
17	11 ^{nFR}
18	
19	
20	
21	

Fahrwege mit Fahrzeit in Minuten



Am 24.12. und 31.12. Verkehr wie an Samstagen falls diese Tage nicht auf einen Sonntag fallen. Einschränkungen hierzu entnehmen Sie Gültig ab 10.09.2024 bitte der Tagespresse oder unter www.rvv.de

nFR = nicht freitags

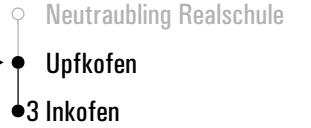
FR = nur freitags



Montag - Freitag

12														
13														
14														
15														
16	04 ^{FR}													
17	20 ^{nFR}													
18														
19														
20														

Fahrwege mit Fahrzeit in Minuten



Am 24.12. und 31.12. Verkehr wie an Samstagen falls diese Tage nicht auf einen Sonntag fallen. Einschränkungen hierzu entnehmen Sie Gültig ab 10.09.2024 bitte der Tagespresse oder unter www.rvv.de

nFR = nicht freitags

FR = nur freitags