

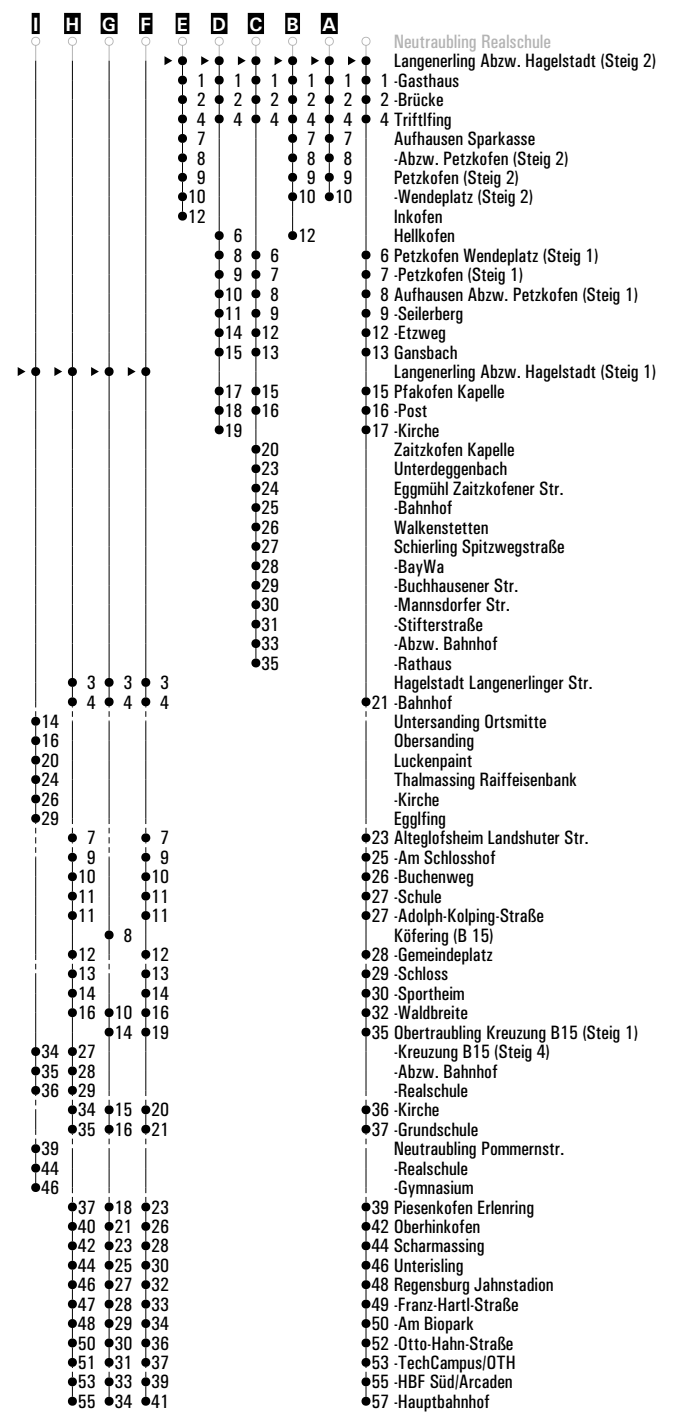
	Montag - Freitag				Samstag	Sonn-/Feiertag
06	00 ^F	30 ^F	54 ^G		59	
07	01 ^I	23 ^F	23 ^H	59 ^E	59	
08	30				59	
09	30	59 ^A			59	
10	30				59	
11	59				59	
12	30				59	
13	36 ^D	43 ^K			59	
14	09 ^B	30			59	
15	59				59	
16	30	59 ^A			59	
17	30	59 ^E			59	
18	30	59 ^A			59	
19	59				59	
20	59				59	
21					59 ^J	
22	59 ^J	59 ^{FR}			59	
23						
00						
01						
02	19 ^C				19 ^C	

Am 24.12. und 31.12. Verkehr wie an Samstagen falls diese Tage nicht auf einen Sonntag fallen. Einschränkungen hierzu entnehmen Sie bitte der Tagespresse oder unter www.rvv.de Mo.-Fr. ab ca. 20:00 Uhr sowie samstags und sonn-/feiertags ganztägig sind die Linien 21 und 24 kombiniert und fahren als Linie 21/24 im Ringverkehr von Regensburg über Alteglofsheim - Aufhausen - Pfkofen wieder zurück nach Regensburg.

Gültig ab 31.03.2025

- A-I** = Fahrwege
- 1** = Abfahrt an Steig 1
- N** = RVV Nachtbus N21/24
- VF** = an Schultagen; am ersten Schultag nach den Sommerferien & letzten Schultag vor den Weihnachts-, Oster- und Pfingstferien 1:30 Std. früher; am letzten Schultag vor den Sommerferien 2:40 Std. früher
- J** = bis Hagelstadt Bahnhof
- K** = bis Triftling
- nFR** = nicht freitags
- s** = nur an Schultagen
- sf** = nur an schulfreien Tagen
- FR** = nur freitags

Fahrwege mit Fahrzeit in Minuten



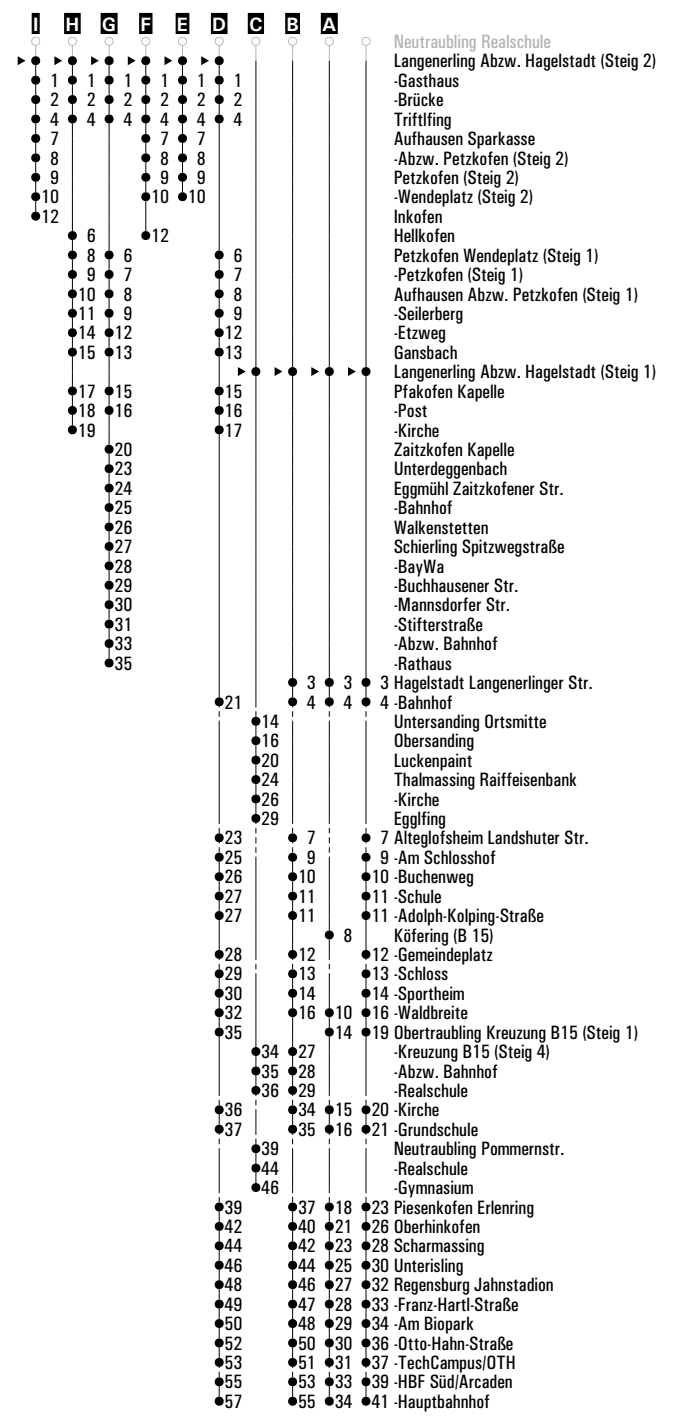
	Montag - Freitag				Samstag	Sonn-/Feiertag
06	00	30	54 ^A		59 ^D	
07	01 ^G _S	23 ^{Sf}	23 ^B _S	59 ^F ₂		59 ^D ₂
08	30				59 ^D ₂	
09	30	59 ^E ₂			59 ^D ₂	59 ^D ₂
10	30				59 ^D ₂	
11	59 ^E ₂				59 ^D ₂	59 ^D ₂
12	30				59 ^D ₂	
13	36 ^H ₂ ^{VF}	43 ^D ₂ ^{KVF}			59 ^D ₂	59 ^D ₂
14	09 ^H ₂ ^S	30			59 ^D ₂	
15	59 ^E ₂				59 ^D ₂	59 ^D ₂
16	30	59 ^E ₂			59 ^D ₂	
17	30	59 ^E ₂			59 ^D ₂	59 ^D ₂
18	30	59 ^E ₂			59 ^D ₂	
19	59 ^E ₂				59 ^D ₂	
20	59 ^D ₂				59 ^D ₂	
21					59 ^D ₂	
22	59 ^D ₂ ^{JnFR}	59 ^D ₂ ^{FR}			59 ^D ₂	
23						
00						
01						
02	19 ^G ₂ ^{FRN}				19 ^G ₂	

Am 24.12. und 31.12. Verkehr wie an Samstagen falls diese Tage nicht auf einen Sonntag fallen. Einschränkungen hierzu entnehmen Sie bitte der Tagespresse oder unter www.rvv.de Mo.-Fr. ab ca. 20:00 Uhr sowie samstags und sonn-/feiertags ganztägig sind die Linien 21 und 24 kombiniert und fahren als Linie 21/24 im Ringverkehr von Regensburg über Alteglöfsheim - Aufhausen - Pfkofen wieder zurück nach Regensburg.

Gültig ab 31.03.2025

- A-I** = Fahrwege
- 2** = Abfahrt an Steig 2
- N** = RVV Nachtbus N21/24
- VF** = an Schultagen; am ersten Schultag nach den Sommerferien & letzten Schultag vor den Weihnachts-, Oster- und Pfingstferien 1:30 Std. früher; am letzten Schultag vor den Sommerferien 2:40 Std. früher
- J** = bis Hagelstadt Bahnhof
- K** = bis Triftfling
- nFR** = nicht freitags
- s** = nur an Schultagen
- Sf** = nur an schulfreien Tagen
- FR** = nur freitags

Fahrwege mit Fahrzeit in Minuten




	Montag - Freitag				Samstag				Sonn-/Feiertag				
05	59												
06	29	53											
07	00	22	22		00								
08	00	29			00				00				
09	29				00				00				
10	00	29			00				00				
11					00				00				
12	00	29			00				00				
13	37	44			00				00				
14	10	29			00				00				
15					00				00				
16	00	29			00				00				
17	00	29			00				00				
18	00	29			00				00				
19	00				00				00				
20	00				00				00				
21	00				00				00				
22					00				00				
23	00	00			00				00				
00													
01													
02	20				20								

Am 24.12. und 31.12. Verkehr wie an Samstagen falls diese Tage nicht auf einen Sonntag fallen. Einschränkungen hierzu entnehmen Sie bitte der Tagespresse oder unter www.rvv.de Mo.-Fr. ab ca. 20:00 Uhr sowie samstags und sonn-/feiertags ganztägig sind die Linien 21 und 24 kombiniert und fahren als Linie 21/24 im Ringverkehr von Regensburg über Alteglofsheim - Aufhausen - Pfkofen wieder zurück nach Regensburg. Gültig ab 31.03.2025

- A-I** = Fahrwege
- 1** = Abfahrt an Steig 1
- N** = RVV Nachtbus N21/24
- VF** = an Schultagen; am ersten Schultag nach den Sommerferien & letzten Schultag vor den Weihnachts-, Oster- und Pfingstferien 1:30 Std. früher; am letzten Schultag vor den Sommerferien 2:40 Std. früher
- J** = bis Hagelstadt Bahnhof
- K** = bis Triftlfing
- nFR** = nicht freitags
- s** = nur an Schultagen
- sf** = nur an schulfreien Tagen
- FR** = nur freitags

Fahrwege mit Fahrzeit in Minuten

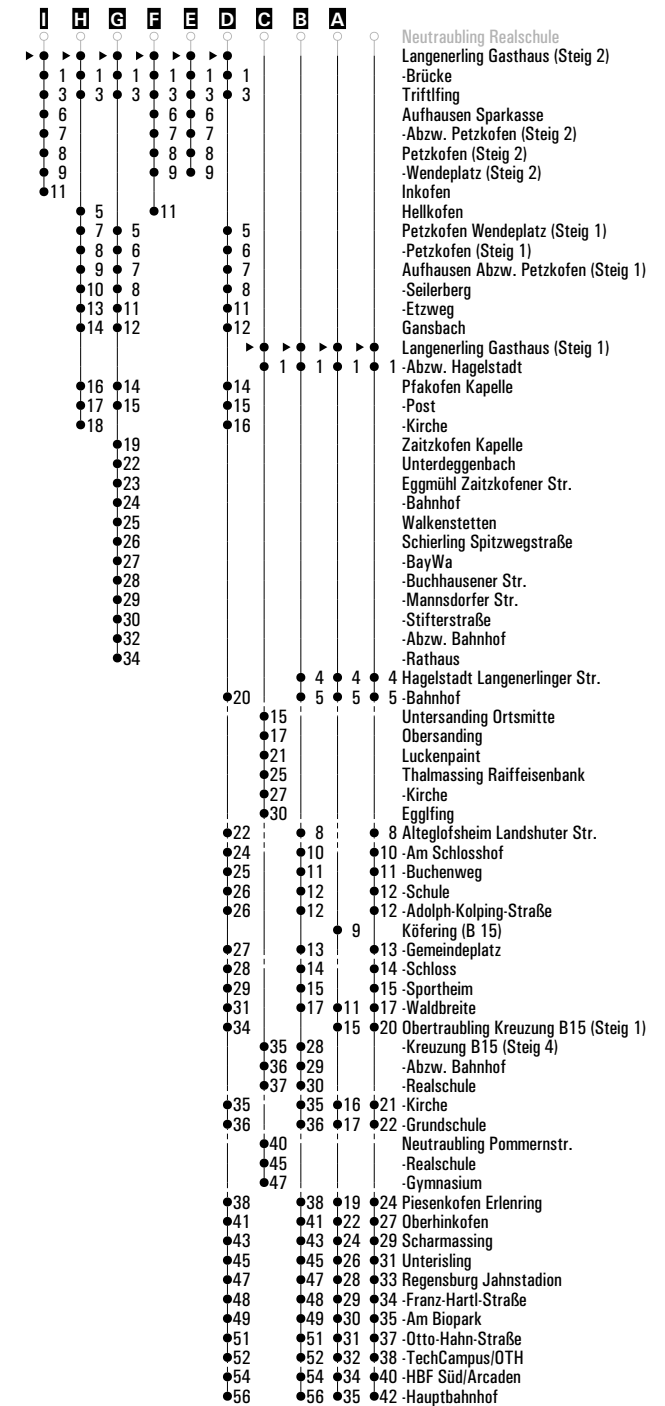


	Montag - Freitag		Samstag	Sonn-/Feiertag
05	59			
06	29	53 ^A		
07	00 ^{CF}	22 ^{SF} 22 ^{BS}	00 ^D	
08	00 ²	29	00 ²	00 ^D
09	29		00 ²	
10	00 ²	29	00 ²	00 ^D
11			00 ²	
12	00 ²	29	00 ²	00 ^D
13	37 ^{HVF}	44 ^D	00 ²	00 ^D
14	10 ²	29	00 ²	00 ^D
15			00 ²	
16	00 ²	29	00 ²	00 ^D
17	00 ²	29	00 ²	
18	00 ²	29	00 ²	00 ^D
19	00 ²		00 ²	
20	00 ²		00 ²	
21	00 ²		00 ²	
22			00 ²	
23	00 ^D	00 ^D	00 ²	
00				
01				
02	20 ^G		20 ^G	

Am 24.12. und 31.12. Verkehr wie an Samstagen falls diese Tage nicht auf einen Sonntag fallen. Einschränkungen hierzu entnehmen Sie bitte der Tagespresse oder unter www.rvv.de Mo.-Fr. ab ca. 20:00 Uhr sowie samstags und sonn-/feiertags ganztägig sind die Linien 21 und 24 kombiniert und fahren als Linie 21/24 im Ringverkehr von Regensburg über Alteglofsheim - Aufhausen - Pfkofen wieder zurück nach Regensburg. Gültig ab 31.03.2025

- A-I** = Fahrwege
- 2** = Abfahrt an Steig 2
- N** = RVV Nachtbus N21/24
- VF** = an Schultagen; am ersten Schultag nach den Sommerferien & letzten Schultag vor den Weihnachts-, Oster- und Pfingstferien 1:30 Std. früher; am letzten Schultag vor den Sommerferien 2:40 Std. früher
- J** = bis Hagelstadt Bahnhof
- K** = bis Triftlfing
- nFR** = nicht freitags
- s** = nur an Schultagen
- SF** = nur an schulfreien Tagen
- FR** = nur freitags

Fahrwege mit Fahrzeit in Minuten

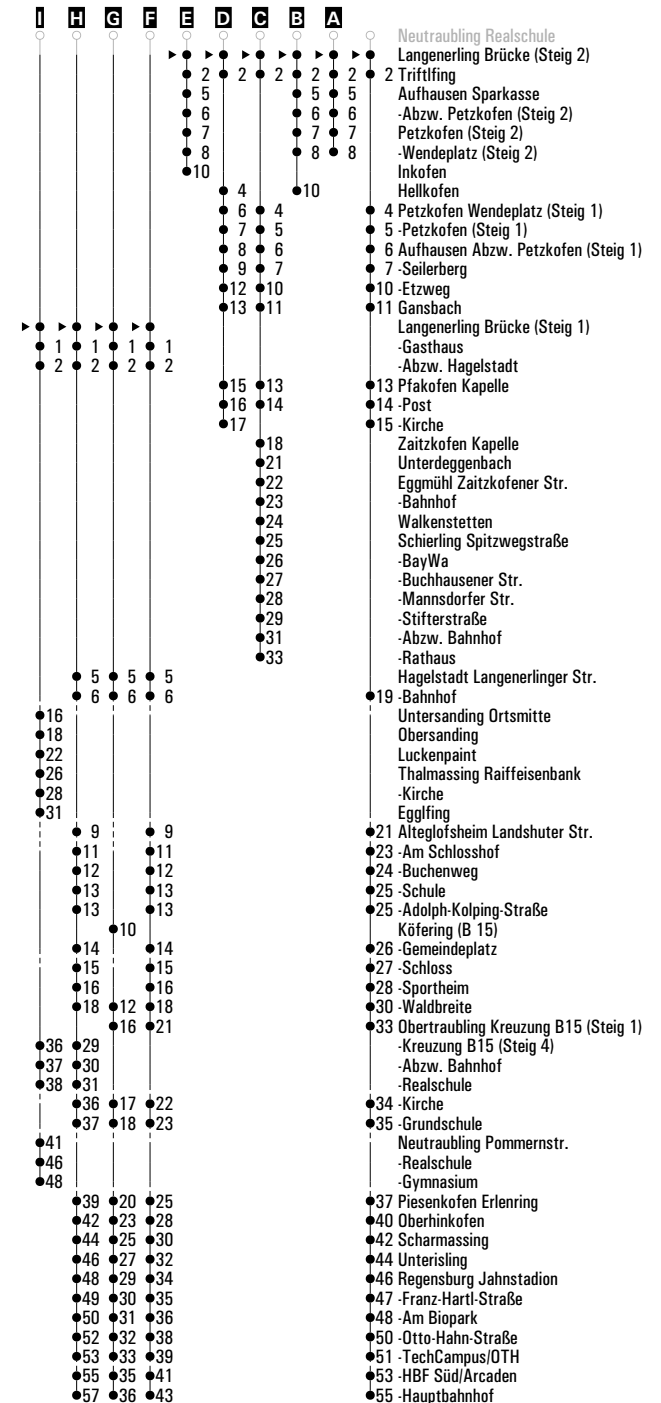


	Montag - Freitag				Samstag				Sonn-/Feiertag				
05	58												
06	28	52	59										
07	21	21			01								
08	01	28			01			01					
09	28				01			01					
10	01	28			01			01					
11					01			01					
12	01	28			01			01					
13	38	45			01			01					
14	11	28			01			01					
15					01			01					
16	01	28			01			01					
17	01	28			01			01					
18	01	28			01			01					
19	01				01			01					
20	01				01			01					
21	01				01			01					
22					01			01					
23	01	01			01			01					
00													
01													
02	21				21								

Am 24.12. und 31.12. Verkehr wie an Samstagen falls diese Tage nicht auf einen Sonntag fallen. Einschränkungen hierzu entnehmen Sie bitte der Tagespresse oder unter www.rvv.de Mo.-Fr. ab ca. 20:00 Uhr sowie samstags und sonn-/feiertags ganztägig sind die Linien 21 und 24 kombiniert und fahren als Linie 21/24 im Ringverkehr von Regensburg über Alteglofsheim - Aufhausen - Pfkofen wieder zurück nach Regensburg. Gültig ab 31.03.2025

- A-I** = Fahrwege
- 1** = Abfahrt an Steig 1
- N** = RVV Nachtbus N21/24
- VF** = an Schultagen; am ersten Schultag nach den Sommerferien & letzten Schultag vor den Weihnachts-, Oster- und Pfingstferien 1:30 Std. früher; am letzten Schultag vor den Sommerferien 2:40 Std. früher
- J** = bis Hagelstadt Bahnhof
- K** = bis Triftling
- nFR** = nicht freitags
- s** = nur an Schultagen
- sf** = nur an schulfreien Tagen
- FR** = nur freitags

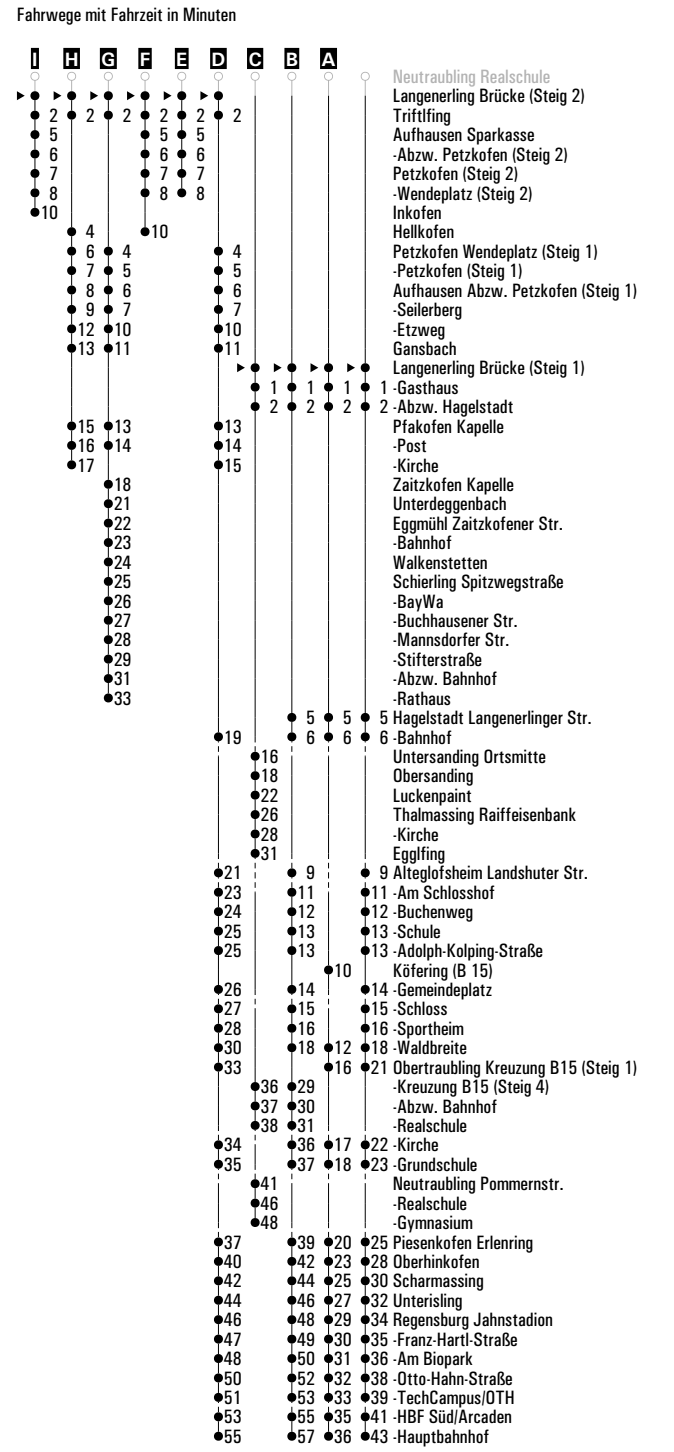
Fahrwege mit Fahrzeit in Minuten



	Montag - Freitag			Samstag			Sonn-/Feiertag		
05	58								
06	28	52 ^A	59 ^C						
07	21 ^{Sf}	21 ^B		01 ^D					
08	01 ^F	28		01 ^D			01 ^D		
09	28			01 ^D					
10	01 ^E	28		01 ^D			01 ^D		
11				01 ^D					
12	01 ^E	28		01 ^D			01 ^D		
13	38 ^H	45 ^D		01 ^D					
14	11 ^S	28		01 ^D			01 ^D		
15				01 ^D					
16	01 ^E	28		01 ^D			01 ^D		
17	01 ^E	28		01 ^D					
18	01 ^E	28		01 ^D			01 ^D		
19	01 ^E			01 ^D					
20	01 ^E			01 ^D					
21	01 ^D			01 ^D					
22				01 ^D					
23	01 ^D	01 ^D		01 ^D					
00									
01									
02	21 ^G			21 ^G					

Am 24.12. und 31.12. Verkehr wie an Samstagen falls diese Tage nicht auf einen Sonntag fallen. Einschränkungen hierzu entnehmen Sie bitte der Tagespresse oder unter www.rvv.de Mo.-Fr. ab ca. 20:00 Uhr sowie samstags und sonn-/feiertags ganztägig sind die Linien 21 und 24 kombiniert und fahren als Linie 21/24 im Ringverkehr von Regensburg über Alteglofsheim - Aufhausen - Pfkofen wieder zurück nach Regensburg. Gültig ab 31.03.2025

- A-I** = Fahrwege
- 2** = Abfahrt an Steig 2
- N** = RVV Nachtbus N21/24
- VF** = an Schultagen; am ersten Schultag nach den Sommerferien & letzten Schultag vor den Weihnachts-, Oster- und Pfingstferien 1:30 Std. früher; am letzten Schultag vor den Sommerferien 2:40 Std. früher
- J** = bis Hagelstadt Bahnhof
- K** = bis Triftlfing
- nFR** = nicht freitags
- S** = nur an Schultagen
- Sf** = nur an schulfreien Tagen
- FR** = nur freitags



	Montag - Freitag	Samstag	Sonn-/Feiertag
05	55 ^F		
06	25 ^F 49 ^G 56 ^I		
07	18 ^F 18 ^H	03	
08	03 ^F 25 ^I	03	03
09	25 ^F	03	
10	03 ^A 25 ^I	03	03
11		03	
12	03 ^A 25 ^F	03	03
13	40 ^D 13 ^S	03	
14	13 ^B 25 ^I	03	03
15		03	
16	03 ^A 25 ^F	03	03
17	03 ^A 25 ^F	03	
18	03 ^E 25 ^I	03	03
19	03 ^A	03	
20	03 ^A	03	
21	03	03	
22		03 ^J	
23	03 ^J 03 ^{FR}	03	
00			
01			
02	23 ^C	23 ^G	

Am 24.12. und 31.12. Verkehr wie an Samstagen falls diese Tage nicht auf einen Sonntag fallen. Einschränkungen hierzu entnehmen Sie bitte der Tagespresse oder unter www.rvv.de Mo.-Fr. ab ca. 20:00 Uhr sowie samstags und sonn-/feiertags ganztägig sind die Linien 21 und 24 kombiniert und fahren als Linie 21/24 im Ringverkehr von Regensburg über Alteglofsheim - Aufhausen - Pfakofen wieder zurück nach Regensburg.

Gültig ab 31.03.2025

A-I = Fahrwege

1 = Abfahrt an Steig 1

N = RVV Nachtbus N21/24

VF = an Schultagen; am ersten Schultag nach den Sommerferien & letzten Schultag vor den Weihnachts-, Oster- und Pfingstferien 1:30 Std. früher; am letzten Schultag vor den Sommerferien 2:40 Std. früher

J = bis Hagelstadt Bahnhof

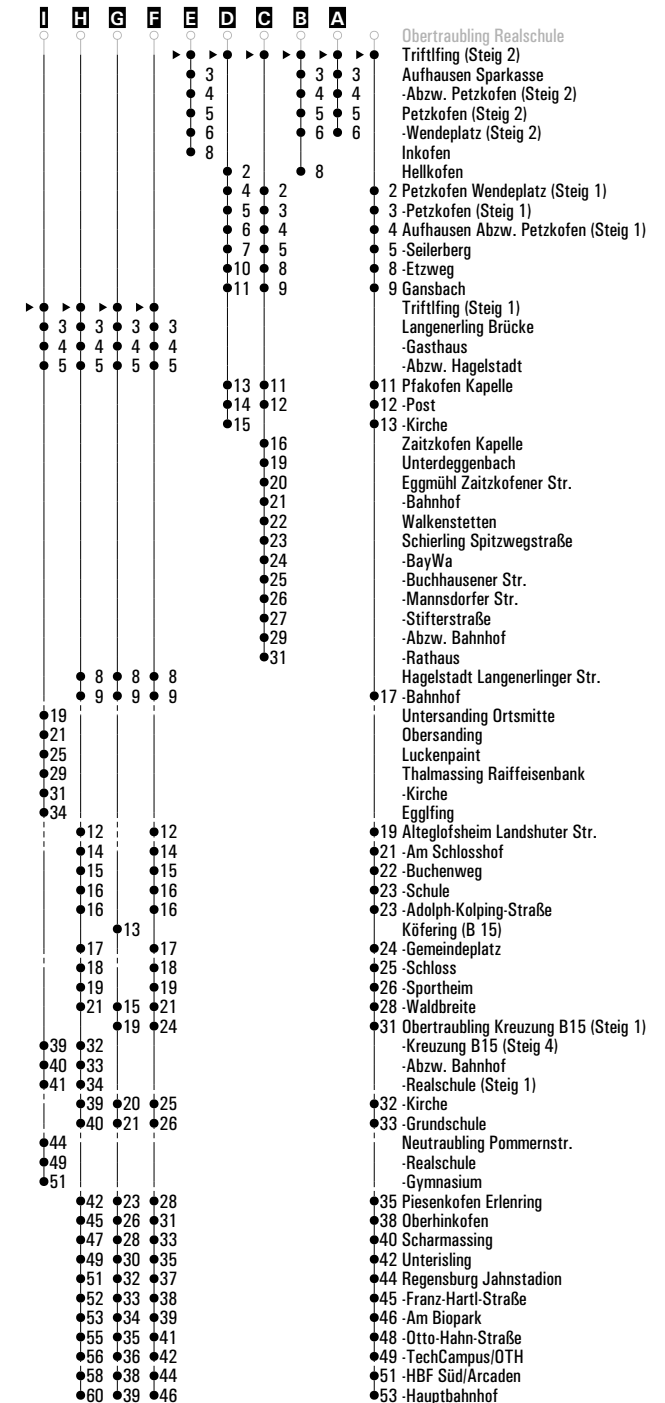
nFR = nicht freitags

s = nur an Schultagen

sf = nur an schulfreien Tagen

FR = nur freitags

Fahrwege mit Fahrzeit in Minuten



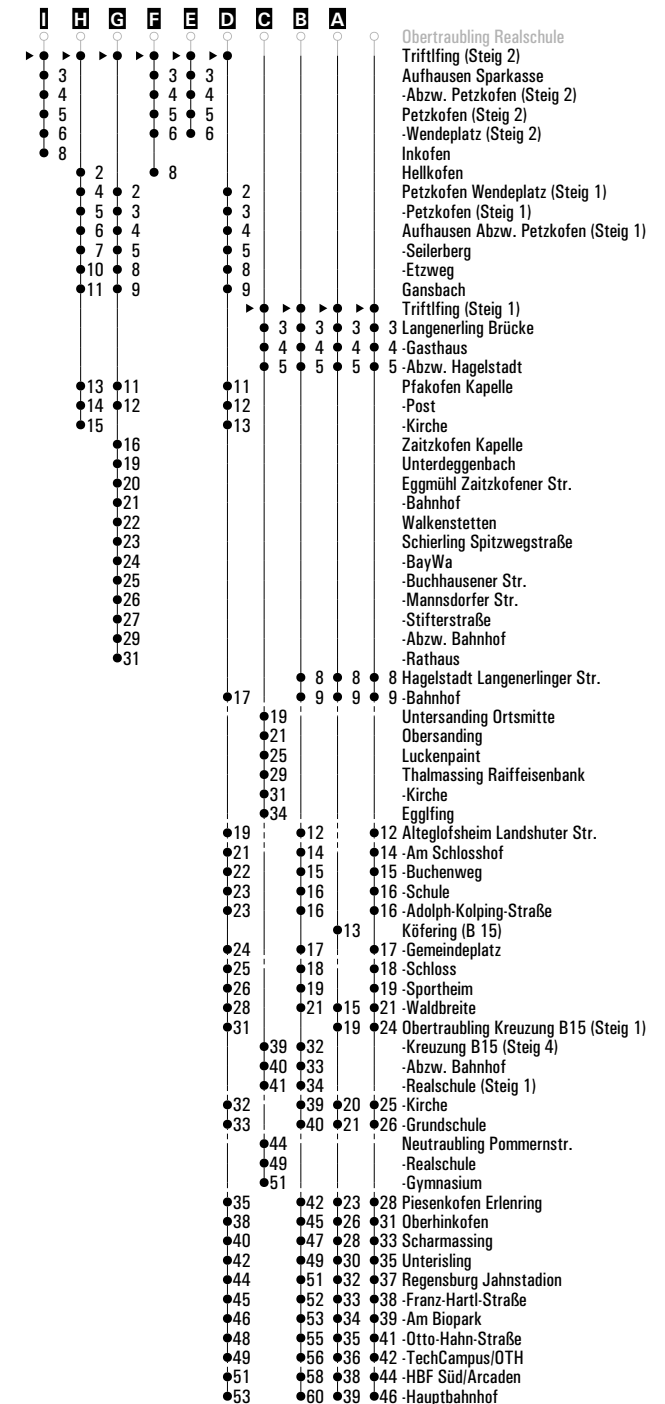
	Montag - Freitag			Samstag	Sonn-/Feiertag
05	55				
06	25	49 ^A	56 ^G		
07	18 ^{Sf}	18 ^B		03 ^D	
08	03 ^F	25		03 ^D	03 ^D
09	25			03 ^D	
10	03 ^F	25		03 ^D	03 ^D
11				03 ^D	
12	03 ^F	25		03 ^D	03 ^D
13	40 ^H			03 ^D	
14	13 ^S	25		03 ^D	03 ^D
15				03 ^D	
16	03 ^F	25		03 ^D	03 ^D
17	03 ^F	25		03 ^D	
18	03 ^F	25		03 ^D	03 ^D
19	03 ^F			03 ^D	
20	03 ^F			03 ^D	
21	03 ^D			03 ^D	
22				03 ^F	
23	03 ^D	03 ^D		03 ^D	
00					
01					
02	23 ^G			23 ^G	

Am 24.12. und 31.12. Verkehr wie an Samstagen falls diese Tage nicht auf einen Sonntag fallen. Einschränkungen hierzu entnehmen Sie bitte der Tagespresse oder unter www.rvv.de Mo.-Fr. ab ca. 20:00 Uhr sowie samstags und sonn-/feiertags ganztägig sind die Linien 21 und 24 kombiniert und fahren als Linie 21/24 im Ringverkehr von Regensburg über Alteglofsheim - Aufhausen - Pfkofen wieder zurück nach Regensburg.

Gültig ab 31.03.2025

- A-I** = Fahrwege
- 2** = Abfahrt an Steig 2
- N** = RVV Nachtbus N21/24
- VF** = an Schultagen; am ersten Schultag nach den Sommerferien & letzten Schultag vor den Weihnachts-, Oster- und Pfingstferien 1:30 Std. früher; am letzten Schultag vor den Sommerferien 2:40 Std. früher
- J** = bis Hagelstadt Bahnhof
- nFR** = nicht freitags
- s** = nur an Schultagen
- Sf** = nur an schulfreien Tagen
- FR** = nur freitags

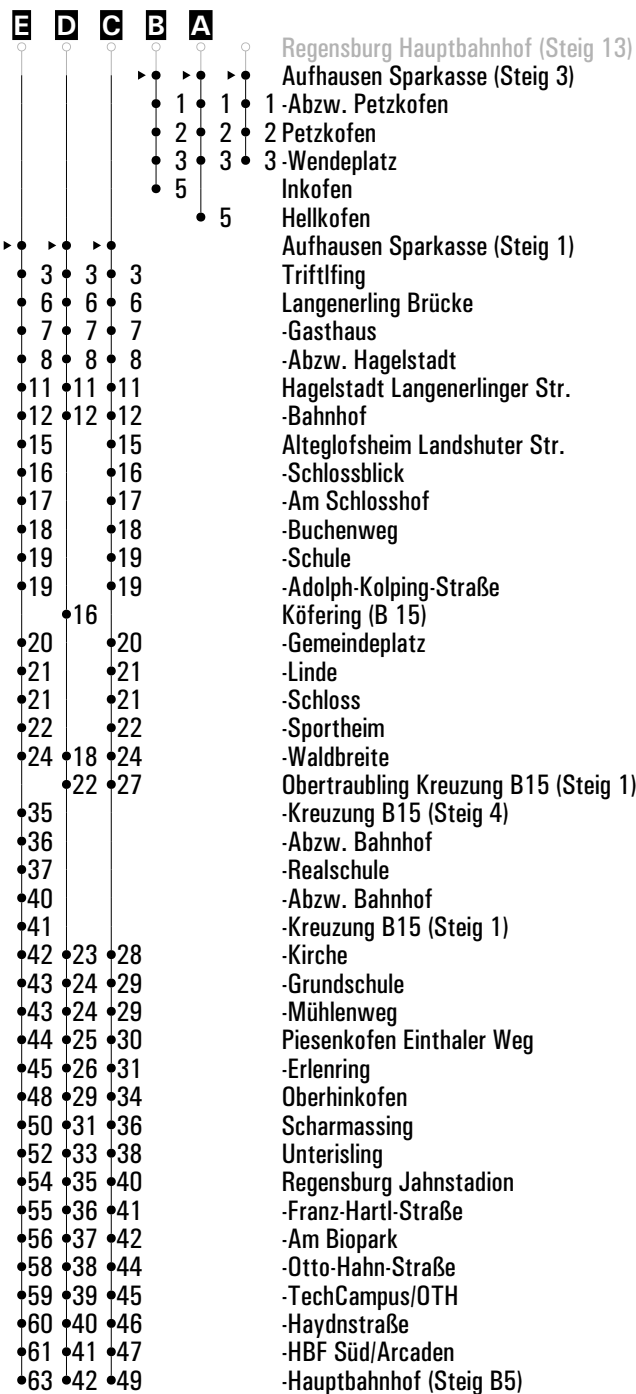
Fahrwege mit Fahrzeit in Minuten



Montag - Freitag	
05	52 ^C ₁
06	22 ^C ₁ 46 ^D ₁
07	15 ^C _{sf} 15 ^E _s
08	06 ^A 22 ^C ₁
09	22 ^C ₁
10	06 22 ^C ₁
11	
12	06 22 ^C ₁
13	
14	16 ^A _s 22 ^C ₁
15	
16	06 22 ^C ₁
17	06 22 ^C ₁
18	06 ^B 22 ^C ₁
19	06
20	06
21	
22	

Umleitungsfahrplan
 Weitere Abfahrten abends
 und am Wochenende z.B.
 an den Haltestellen Abzw.
 Petzkofen, Seilerberg oder
 Etwweg.

Fahrwege mit Fahrzeit in Minuten

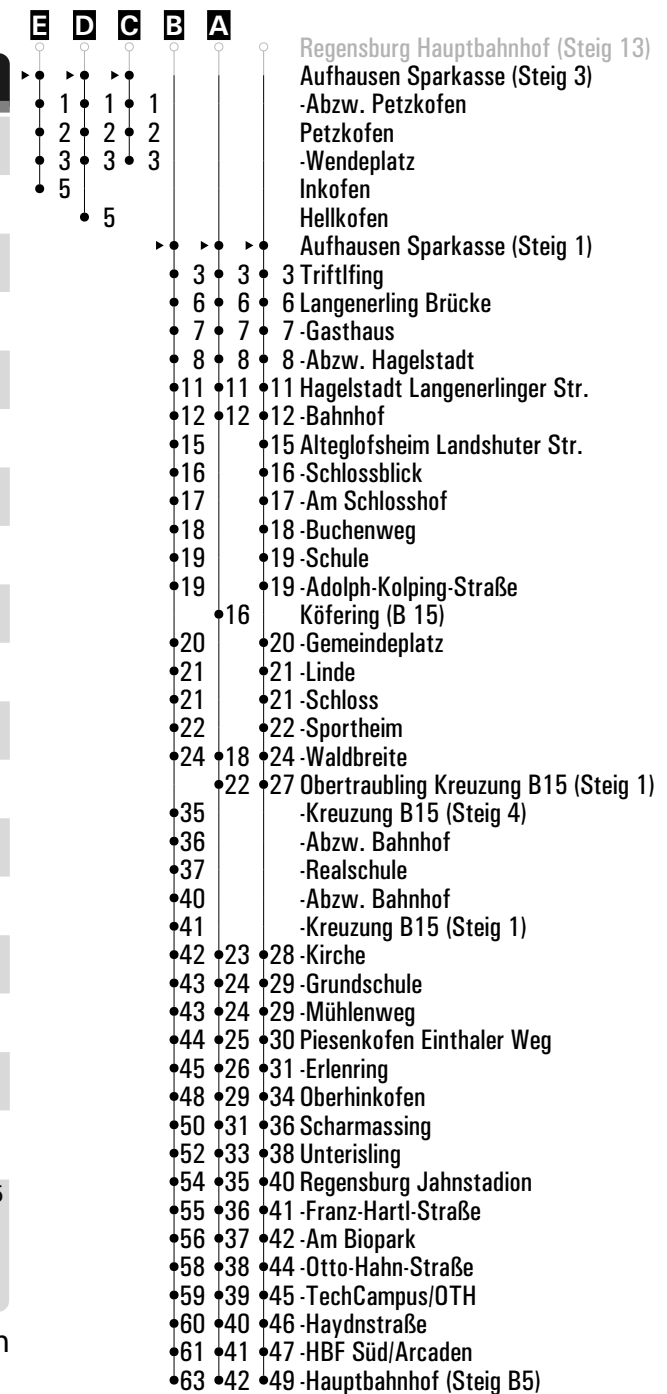


Am 24.12. und 31.12. Verkehr wie an Samstagen falls diese Tage nicht auf einen Sonntag fallen. Gültig ab 31.03.2025
 Einschränkungen hierzu entnehmen Sie bitte der Tagespresse oder unter www.rvv.de
 Mo.-Fr. ab ca. 20:00 Uhr sowie samstags und sonn-/feiertags ganztägig sind die Linien 21 und 24 kombiniert
 und fahren als Linie 21/24 im Ringverkehr von Regensburg über Alteglofsheim - Aufhausen - Pfakofen wieder
 zurück nach Regensburg.

A-E = Fahrwege **1** = Abfahrt an Steig 1 **s** = nur an Schultagen **sf** = nur an schulfreien Tagen

Montag - Freitag	
05	52
06	22 46 ^A
07	15 ^{sf} 15 ^{B_S}
08	06 ^{D₃} 22
09	22
10	06 ^{C₃} 22
11	
12	06 ^{C₃} 22
13	
14	16 ^{D_S 3} 22
15	
16	06 ^{C₃} 22
17	06 ^{C₃} 22
18	06 ^{E₃} 22
19	06 ^{C₃}
20	06 ^{C₃}
21	
22	

Umleitungsfahrplan
 Weitere Abfahrten abends
 und am Wochenende z.B.
 an den Haltestellen Abzw.
 Petzkofen, Seilerberg oder
 Etwweg.



Am 24.12. und 31.12. Verkehr wie an Samstagen falls diese Tage nicht auf einen Sonntag fallen. Gültig ab 31.03.2025
 Einschränkungen hierzu entnehmen Sie bitte der Tagespresse oder unter www.rvv.de
 Mo.-Fr. ab ca. 20:00 Uhr sowie samstags und sonn-/feiertags ganztägig sind die Linien 21 und 24 kombiniert
 und fahren als Linie 21/24 im Ringverkehr von Regensburg über Alteglofsheim - Aufhausen - Pfakofen wieder
 zurück nach Regensburg.

A-E = Fahrwege **3** = Abfahrt an Steig 3 **s** = nur an Schultagen **sf** = nur an schulfreien Tagen

	Montag - Freitag	Samstag	Sonn-/Feiertag
05	50		
06	20	44	
07	13	13	
08	07	20	07
09	20	07	07
10	07	20	07
11		07	07
12	07	20	07
13	46	07	07
14	17	20	07
15		07	07
16	07	20	07
17	07	20	07
18	07	20	07
19	07	07	07
20	07	07	07
21	07	07	07
22		07	07
23	07	07	07
00			
01			
02	27	27	

Am 24.12. und 31.12. Verkehr wie an Samstagen falls diese Tage nicht auf einen Sonntag fallen.
 Einschränkungen hierzu entnehmen Sie bitte der Tagespresse oder unter www.rvv.de
 Mo.-Fr. ab ca. 20:00 Uhr sowie samstags und sonn-/feiertags ganztägig sind die Linien 21 und 24
 kombiniert und fahren als Linie 21/24 im Ringverkehr von Regensburg über Alteglofsheim - Aufhausen -
 Pfkofen wieder zurück nach Regensburg.

Gültig ab 31.03.2025

A - G = Fahrwege

1 = Abfahrt an Steig 1

N = RVV Nachtbus N21/24

vF = an Schultagen; am ersten Schultag nach den Sommerferien & letzten Schultag vor den
 Weihnachts-, Oster- und Pfingstferien 1:30 Std. früher; am letzten Schultag vor den
 Sommerferien 2:40 Std. früher

H = bis Hagelstadt Bahnhof

I = bis Pfkofen Kirche

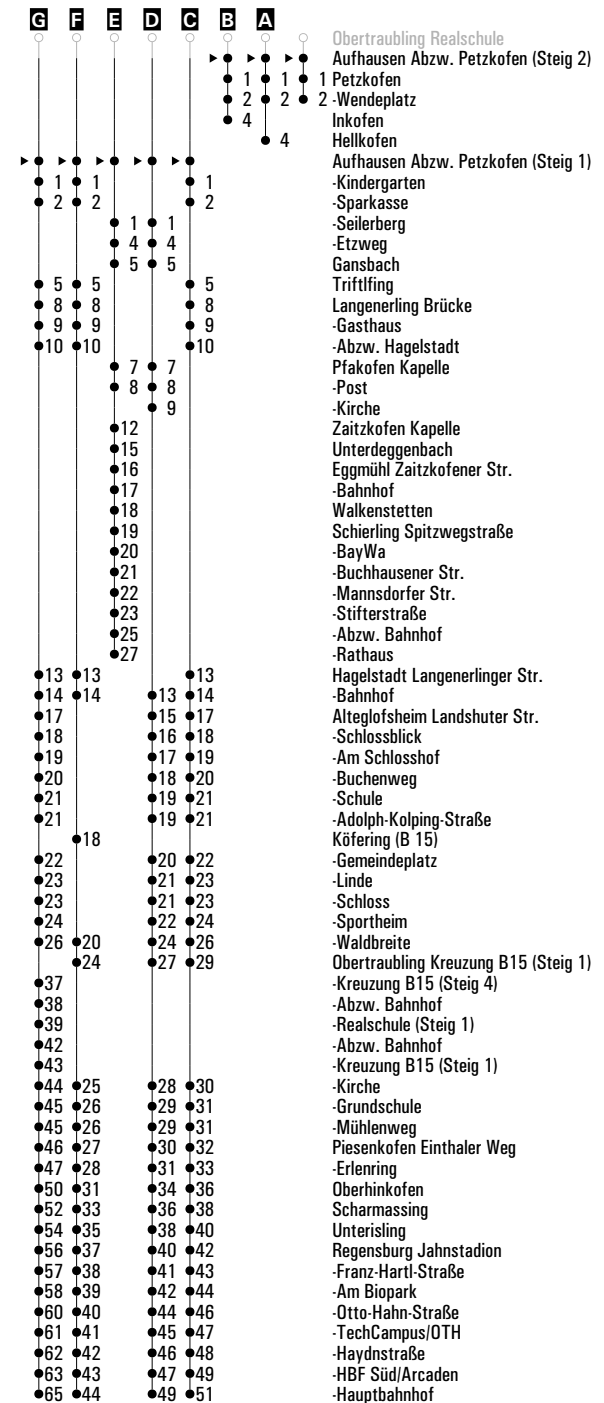
nFR = nicht freitags

s = nur an Schultagen

sf = nur an schulfreien Tagen

FR = nur freitags

Fahrwege mit Fahrzeit in Minuten



	Montag - Freitag					Samstag					Sonn-/Feiertag								
05	50																		
06	20	44 ^G																	
07	13 ^{SF}	13 ^{D_S}				07 ^A													
08	07 ^E	20				07 ^A						07 ^A							
09	20					07 ^A						07 ^A							
10	07 ^E	20				07 ^A						07 ^A							
11						07 ^A						07 ^A							
12	07 ^E	20				07 ^A						07 ^A							
13	46 ^{A_I V_F}					07 ^A						07 ^A							
14	17 ^S	20				07 ^A						07 ^A							
15						07 ^A						07 ^A							
16	07 ^E	20				07 ^A						07 ^A							
17	07 ^E	20				07 ^A						07 ^A							
18	07 ^E	20				07 ^A						07 ^A							
19	07 ^E					07 ^A						07 ^A							
20	07 ^E					07 ^A						07 ^A							
21	07 ^A					07 ^A						07 ^A							
22						07 ^A						07 ^A							
23	07 ^{A_H n_{FR}}	07 ^{A_{FR}}				07 ^A						07 ^A							
00																			
01																			
02	27 ^{B_{FR} N}					27 ^{B_N}													

Am 24.12. und 31.12. Verkehr wie an Samstagen falls diese Tage nicht auf einen Sonntag fallen.
Einschränkungen hierzu entnehmen Sie bitte der Tagespresse oder unter www.rvv.de
Mo.-Fr. ab ca. 20:00 Uhr sowie samstags und sonn-/feiertags ganztägig sind die Linien 21 und 24
kombiniert und fahren als Linie 21/24 im Ringverkehr von Regensburg über Alteglofsheim - Aufhausen -
Pfkofen wieder zurück nach Regensburg.

Gültig ab 31.03.2025

A-G = Fahrwege

2 = Abfahrt an Steig 2

N = RVV Nachtbus N21/24

vF = an Schultagen; am ersten Schultag nach den Sommerferien & letzten Schultag vor den
Weihnachts-, Oster- und Pfingstferien 1:30 Std. früher; am letzten Schultag vor den
Sommerferien 2:40 Std. früher

H = bis Hagelstadt Bahnhof

I = bis Pfkofen Kirche

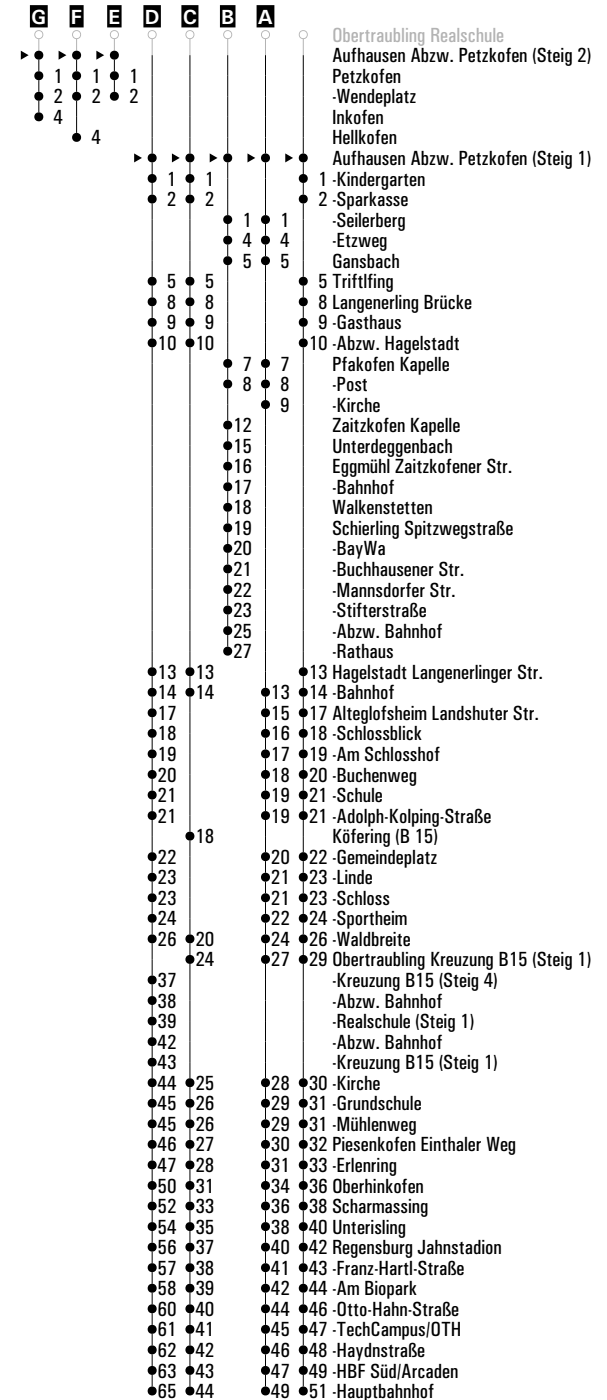
nFR = nicht freitags

s = nur an Schultagen

sf = nur an schulfreien Tagen

FR = nur freitags

Fahrwege mit Fahrzeit in Minuten



Montag - Freitag											
05	51										
06	21	45 ^A									
07	14 ^{sf}	14 ^B _S									
08	21										
09	21										
10	21										
11											
12	21										
13											
14	21										
15											
16	21										
17	21										
18	21										
19											
20											
21											
22											
23											

Umleitungsfahrplan
 Weitere Abfahrten abends und am Wochenende z.B. an den Haltestellen Abzw. Petzkofen, Seilerberg oder Etzweg.

- B** **A**
- 1 1 1-Pfakofen Kirche
- 4 4 4-Aufhausen Kindergarten
- 7 7 7-1-Sparkasse
- 8 8 8-4 Triftlfing
- 9 9 7-Langenerling Brücke
- 12 12 8-Gasthaus
- 13 13 9-Abzw. Hagelstadt
- 16 16 12-Hagelstadt Langenerlinger Str.
- 17 17 13-Bahnhof
- 18 18 16-Alteglöfshaus Landshuter Str.
- 19 19 17-Schlossblick
- 20 20 18-Am Schlosshof
- 20 20 19-Buchenweg
- 20 20 20-Schule
- 20 20 20-Adolph-Kolping-Straße
- 17 17 20-Köfering (B 15)
- 21 21 21-Gemeindeplatz
- 22 22 22-Linde
- 23 23 22-Schloss
- 25 19 23-Sportheim
- 23 23 25-Waldbreite
- 36 36 28-Obertraubling Kreuzung B15 (Steig 1)
- 37 37 -Kreuzung B15 (Steig 4)
- 38 38 -Abzw. Bahnhof
- 41 41 -Realschule
- 42 42 -Abzw. Bahnhof
- 43 24 29-Kreuzung B15 (Steig 1)
- 44 25 29-Kirche
- 44 25 30-Grundschule
- 45 26 30-Mühlenweg
- 46 27 31-Piesenkofen Einthaler Weg
- 49 30 32-Erlenring
- 51 32 35-Oberhinkofen
- 53 34 37-Scharmassing
- 55 36 39-Unterisling
- 56 37 41-Regensburg Jahnstadion
- 57 38 42-Franz-Hartl-Straße
- 59 39 43-Am Biopark
- 60 40 45-Otto-Hahn-Straße
- 61 41 46-TechCampus/OTH
- 62 42 47-Haydnstraße
- 64 43 48-HBF Süd/Arcaden
- 64 43 50-Hauptbahnhof

Am 24.12. und 31.12. Verkehr wie an Samstagen falls diese Tage nicht auf einen Sonntag fallen. Einschränkungen hierzu Gültig ab 31.03.2025 entnehmen Sie bitte der Tagespresse oder unter www.rvv.de

A - B = Fahrwege **s** = nur an Schultagen **sf** = nur an schulfreien Tagen

	Montag - Freitag				Samstag				Sonn-/Feiertag				
07					08								
08					08				08				
09					08								
10					08				08				
11					08								
12					08				08				
13	47 ^C _{VF}				08								
14					08				08				
15					08								
16					08				08				
17					08								
18					08				08				
19					08								
20					08								
21	08				08								
22					08 ^B								
23	08 ^B _{nFR}		08 ^{FR}		08								
00													
01													
02	28 ^A _{FR} _N				28 ^A _N								

- A** ○ Obertraubling Realschule
- Aufhausen Seilerberg
- 3 -Etzweg
- 4 Gansbach
- 6 Pfakofen Kapelle
- 7 -Post
- 8 -Kirche
- 11 Zaitzkofen Kapelle
- 14 Unterdeggenbach
- 15 Eggmühl Zaitzkofener Str.
- 16 -Bahnhof
- 17 Walkenstetten
- 18 Schierling Spitzwegstraße
- 19 -BayWa
- 20 -Buchhausener Str.
- 21 -Mannsdorfer Str.
- 22 -Stifterstraße
- 24 -Abzw. Bahnhof
- 26 -Rathaus
- 12 Hagelstadt Bahnhof
- 14 Alteglöfshaus Landshuter Str.
- 15 -Schlossblick
- 16 -Am Schlosshof
- 17 -Buchenweg
- 18 -Schule
- 18 -Adolph-Kolping-Straße
- 19 Köfering Gemeindeplatz
- 20 -Linde
- 20 -Schloss
- 21 -Sportheim
- 23 -Waldbreite
- 26 Obertraubling Kreuzung B15
- 27 -Kirche
- 28 -Grundschule
- 28 -Mühlenweg
- 29 Piesenkofen Einthaler Weg
- 30 -Erlenring
- 33 Oberhinkofen
- 35 Scharmassing
- 37 Unterisling
- 39 Regensburg Jahnstadion
- 40 -Franz-Hartl-Straße
- 41 -Am Biopark
- 43 -Otto-Hahn-Straße
- 44 -TechCampus/OTH
- 45 -Haydnstraße
- 46 -HBF Süd/Arcaden
- 48 -Hauptbahnhof

Am 24.12. und 31.12. Verkehr wie an Samstagen falls diese Tage nicht auf einen Sonntag fallen. Einschränkungen hierzu entnehmen Sie bitte der Tagespresse oder unter www.rvv.de

Gültig ab 31.03.2025

- A** = fährt A
- N** = RVV Nachtbus N21/24
- VF** = an Schultagen; am ersten Schultag nach den Sommerferien & letzten Schultag vor den Weihnachts-, Oster- und Pfingstferien 1:30 Std. früher; am letzten Schultag vor den Sommerferien 2:40 Std. früher
- B** = bis Hagelstadt Bahnhof
- C** = bis Pfakofen Kirche
- nFR** = nicht freitags
- FR** = nur freitags

	Montag - Freitag				Samstag				Sonn-/Feiertag				
06	39												
07	08 _A sf		08 _B s		11					11 _C 2			
08					11								
09					11								
10					11					11 _C 2			
11					11								
12					11					11 _C 2			
13	50 _C FR				11								
14					11					11 _C 2			
15					11								
16					11					11 _C 2			
17					11								
18					11					11 _C 2			
19					11								
20					11								
21	11 _C 2				11								
22					11								
23	11 _C FR		11 _C FR		11								
00													
01													
02	31 _D FR				31 _D 2								

Am 24.12. und 31.12. Verkehr wie an Samstagen falls diese Tage nicht auf einen Sonntag fallen. Einschränkungen hierzu entnehmen Sie bitte der Tagespresse oder unter www.rvv.de.
Mo.-Fr. ab ca. 20:00 Uhr sowie samstags und sonn-/feiertags ganztägig sind die Linien 21 und 24 kombiniert und fahren als Linie 21/24 im Ringverkehr von Regensburg über Alteglöfsheim - Aufhausen - Pfakofen wieder zurück nach Regensburg.

Gültig ab 31.03.2025

A - D = Fahrwege

2 = Abfahrt an Steig 2

N = RVV Nachtbus N21/24

FR = an Schultagen; am ersten Schultag nach den Sommerferien & letzten Schultag vor den Weihnachts-, Oster- und Pfingstferien 1:30 Std. früher; am letzten Schultag vor den Sommerferien 2:40 Std. früher

E = bis Hagelstadt Bahnhof

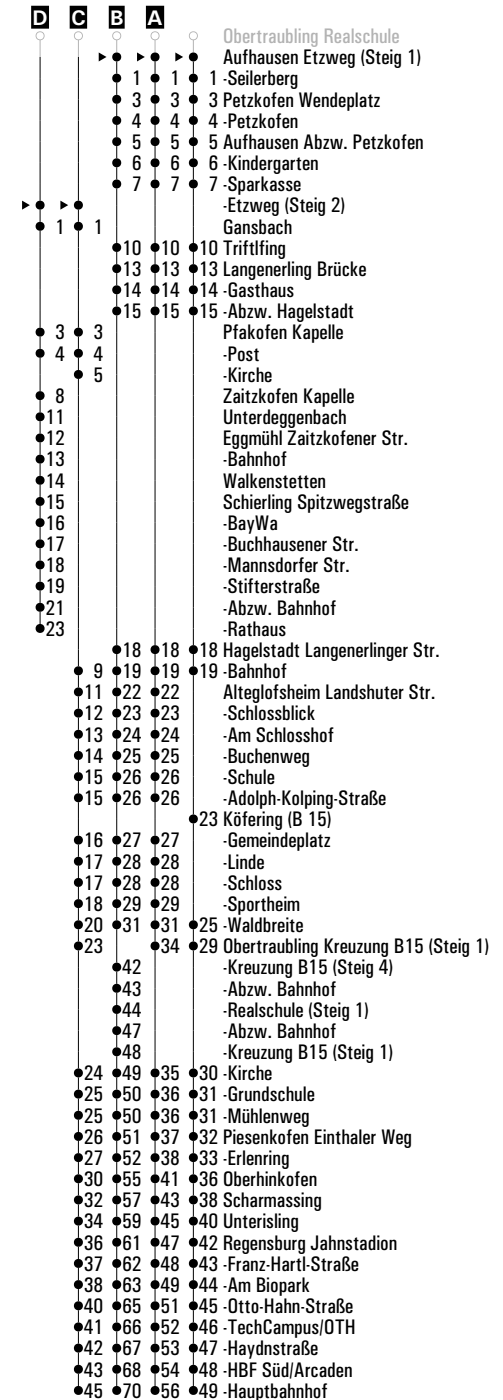
F = bis Pfkofen Kirche

nFR = nicht freitags

s = nur an Schultagen

sf = nur an schulfreien Tagen

FR = nur freitags

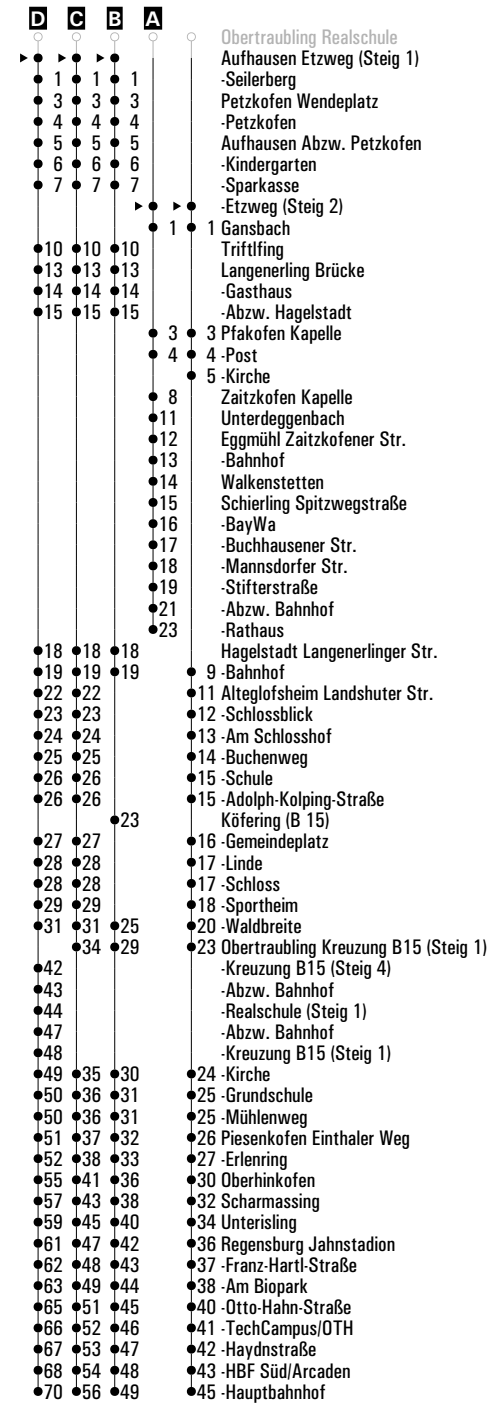


RVV 21 ^H Aufhausen Etzweg Steig 2

► Alteglofsheim ► Köfering ► Oberhinkofen ► Regensburg Hauptbahnhof

Fahrwege mit Fahrzeit in Minuten

	Montag - Freitag					Samstag					Sonn-/Feiertag						
06	39 ^B																
07	08 ^{C_{sf} 1}					11											
08						11						11					
09						11											
10						11						11					
11						11											
12						11											
13	50 ^{F_{VF}}					11						11					
14						11											
15						11											
16						11						11					
17						11											
18						11											
19						11						11					
20						11											
21	11					11											
22						11 ^B											
23	11 ^{E_{nFR}}					11											
00																	
01																	
02	31 ^{A_N}					31 ^{A_N}											



Am 24.12. und 31.12. Verkehr wie an Samstagen falls diese Tage nicht auf einen Sonntag fallen. Einschränkungen hierzu entnehmen Sie bitte der Tagespresse oder unter www.rvv.de Mo.-Fr. ab ca. 20:00 Uhr sowie samstags und sonn-/feiertags ganztägig sind die Linien 21 und 24 kombiniert und fahren als Linie 21/24 im Ringverkehr von Regensburg über Alteglofsheim - Aufhausen - Pfakofen wieder zurück nach Regensburg. Gültig ab 31.03.2025

- A - D** = Fahrwege
- 1** = Abfahrt an Steig 1
- N** = RVV Nachtbus N21/24
- VF** = an Schultagen; am ersten Schultag nach den Sommerferien & letzten Schultag vor den Weihnachts-, Oster- und Pfingstferien 1:30 Std. früher; am letzten Schultag vor den Sommerferien 2:40 Std. früher
- E** = bis Hagelstadt Bahnhof
- F** = bis Pfakofen Kirche
- nFR** = nicht freitags
- s** = nur an Schultagen
- sf** = nur an schulfreien Tagen
- FR** = nur freitags

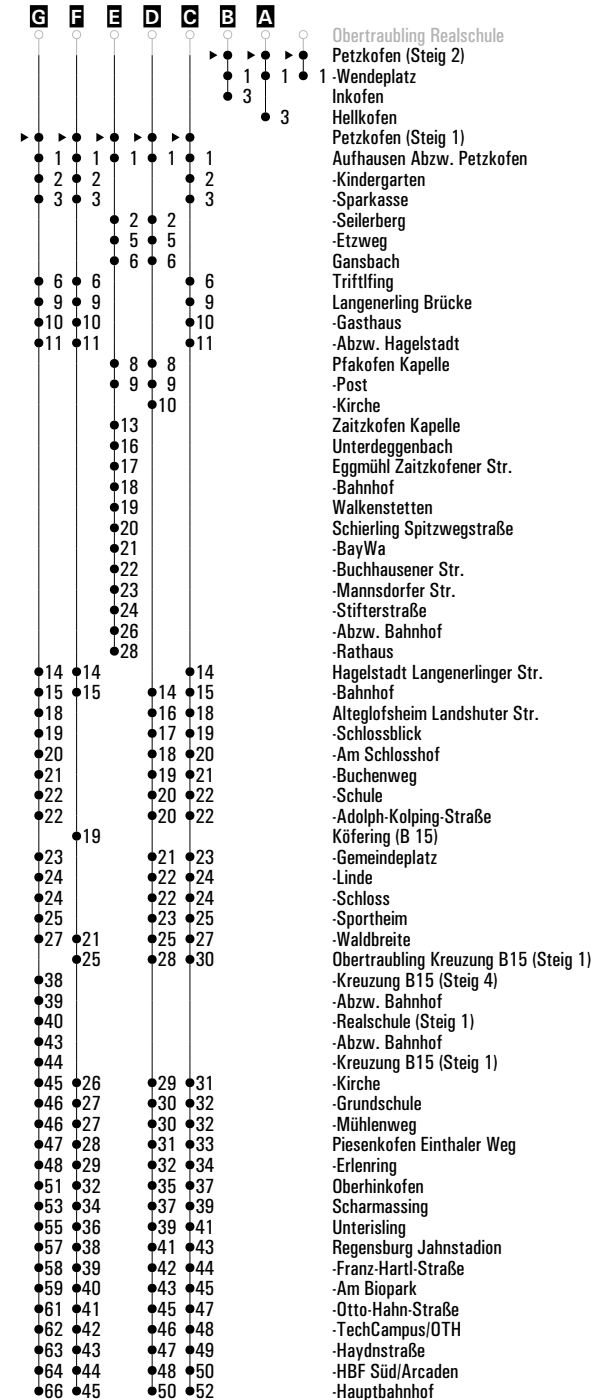
RVV 21 ^H Petzkofen Steig 2 ▶ Regensburg Hauptbahnhof

	Montag - Freitag					Samstag					Sonn-/Feiertag														
05	49 ^C																								
06	19 ^C	43 ^F																							
07	12 ^C	12 ^G																							
08	08 ^A	19 ^C				06 ^D																			
09	19 ^C					06 ^D																			
10	08	19 ^C				06 ^D																			
11						06 ^D																			
12	08	19 ^C				06 ^D																			
13	45 ^D					06 ^D																			
14	18 ^A	19 ^C				06 ^D																			
15						06 ^D																			
16	08	19 ^C				06 ^D																			
17	08	19 ^C				06 ^D																			
18	08 ^B	19 ^C				06 ^D																			
19	08					06 ^D																			
20	08					06 ^D																			
21	06 ^D					06 ^D																			
22						06 ^D																			
23	06 ^D	06 ^D				06 ^D																			
00																									
01																									
02	26 ^E					26 ^E																			

Am 24.12. und 31.12. Verkehr wie an Samstagen falls diese Tage nicht auf einen Sonntag fallen.
Einschränkungen hierzu entnehmen Sie bitte der Tagespresse oder unter www.rvv.de
Mo.-Fr. ab ca. 20:00 Uhr sowie samstags und sonn-/feiertags ganztägig sind die Linien 21 und 24 kombiniert und fahren als Linie 21/24 im Ringverkehr von Regensburg über Alteglofsheim - Aufhausen - Pfkofen wieder zurück nach Regensburg. Gültig ab 31.03.2025

- A - G** = Fahrwege
- 1** = Abfahrt an Steig 1
- N** = RVV Nachtbus N21/24
- vF** = an Schultagen; am ersten Schultag nach den Sommerferien & letzten Schultag vor den Weihnachts-, Oster- und Pfingstferien 1:30 Std. früher; am letzten Schultag vor den Sommerferien 2:40 Std. früher
- H** = bis Hagelstadt Bahnhof
- I** = bis Pfkofen Kirche
- nFR** = nicht freitags
- s** = nur an Schultagen
- sf** = nur an schulfreien Tagen
- FR** = nur freitags

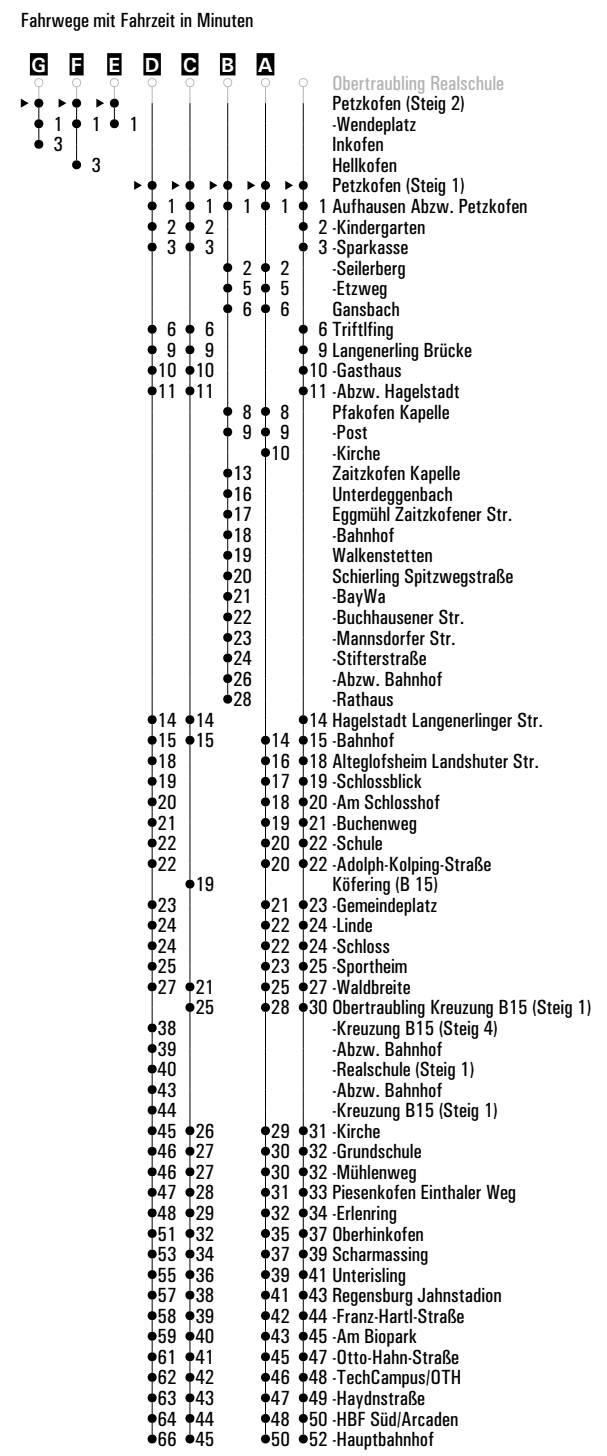
Fahrwege mit Fahrzeit in Minuten



	Montag - Freitag							Samstag							Sonn-/Feiertag									
05	49																							
06	19	43 ^G																						
07	12 ^{sf}	12 ^{D_S}						06 ^A																
08	08 ^{F₂}	19						06 ^A																
09	19							06 ^A																
10	08 ^{E₂}	19						06 ^A																
11								06 ^A																
12	08 ^{E₂}	19						06 ^A																
13	45 ^{A_I}							06 ^A																
14	18 ^{V_F}	19						06 ^A																
15								06 ^A																
16	08 ^{E₂}	19						06 ^A																
17	08 ^{E₂}	19						06 ^A																
18	08 ^{E₂}	19						06 ^A																
19	08 ^{E₂}	19						06 ^A																
20	08 ^{E₂}	19						06 ^A																
21	06 ^A							06 ^A																
22								06 ^A																
23	06 ^{A_H}	06 ^{A_{FR}}						06 ^A																
00																								
01																								
02	26 ^{B_{FR}}							26 ^{B_N}																

Am 24.12. und 31.12. Verkehr wie an Samstagen falls diese Tage nicht auf einen Sonntag fallen. Gültig ab 31.03.2025
 Einschränkungen hierzu entnehmen Sie bitte der Tagespresse oder unter www.rvv.de
 Mo.-Fr. ab ca. 20:00 Uhr sowie samstags und sonn-/feiertags ganztägig sind die Linien 21 und 24 kombiniert und fahren als Linie 21/24 im Ringverkehr von Regensburg über Alteglofsheim - Aufhausen - Pfkofen wieder zurück nach Regensburg.

- A-G** = Fahrwege
- 2** = Abfahrt an Steig 2
- N** = RVV Nachtbus N21/24
- vF** = an Schultagen; am ersten Schultag nach den Sommerferien & letzten Schultag vor den Weihnachts-, Oster- und Pfingstferien 1:30 Std. früher; am letzten Schultag vor den Sommerferien 2:40 Std. früher
- H** = bis Hagelstadt Bahnhof
- I** = bis Pfkofen Kirche
- nFR** = nicht freitags
- s** = nur an Schultagen
- sf** = nur an schulfreien Tagen
- FR** = nur freitags



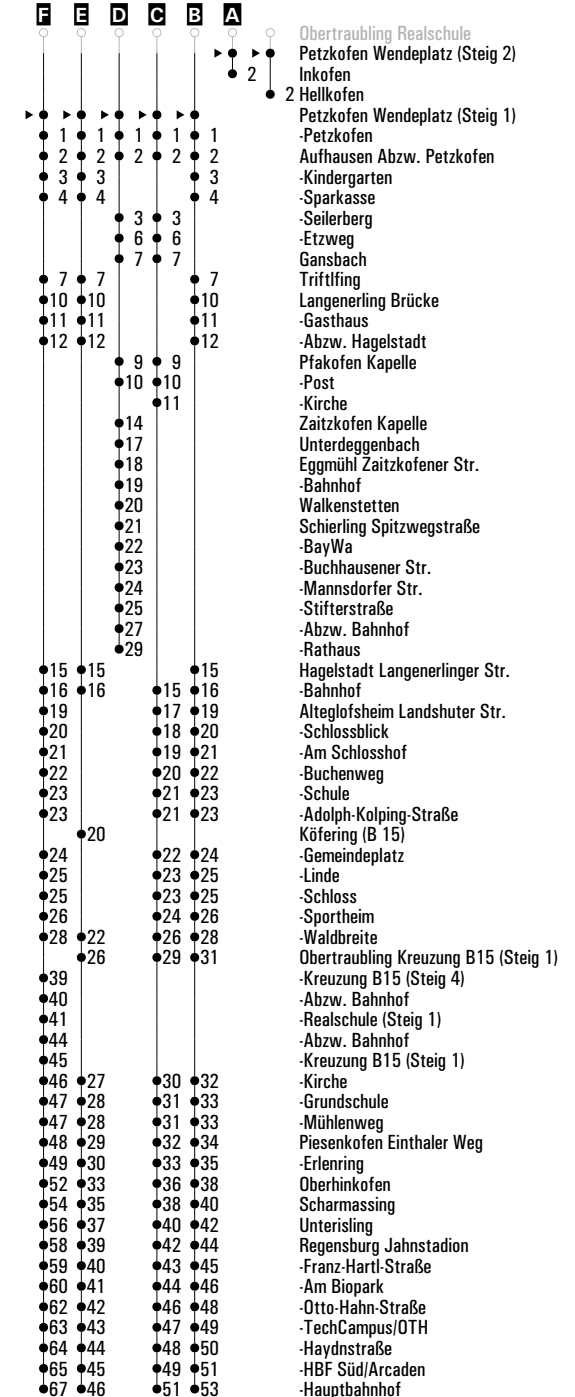
RVV 21 ^H Petzkofen Wendepplatz Steig 2 ► Regensburg Hauptbahnhof

	Montag - Freitag	Samstag	Sonn-/Feiertag
05	48 ^B		
06	18 ^B 42 ^B		
07	11 ^B 11 ^B		
08	09	05 ^B	
09	18 ^B	05 ^B	05 ^B
10	18 ^B	05 ^B	05 ^B
11		05 ^B	
12	18 ^B	05 ^B	05 ^B
13	44 ^B 44 ^H 44 ^{VF}	05 ^B	
14	18 ^B 19 ^B	05 ^B	05 ^B
15		05 ^B	
16	18 ^B	05 ^B	05 ^B
17	18 ^B	05 ^B	
18	09 ^A 18 ^B	05 ^B	05 ^B
19		05 ^B	
20		05 ^B	
21	05 ^C	05 ^B	
22		05 ^B	
23	05 ^C 05 ^G 05 ^{nFR} 05 ^{FR}	05 ^B	
00			
01			
02	25 ^D 25 ^{FR} 25 ^N	25 ^B	

Am 24.12. und 31.12. Verkehr wie an Samstagen falls diese Tage nicht auf einen Sonntag fallen.
Einschränkungen hierzu entnehmen Sie bitte der Tagespresse oder unter www.rvv.de
Mo.-Fr. ab ca. 20:00 Uhr sowie samstags und sonn-/feiertags ganztägig sind die Linien 21 und 24
kombiniert und fahren als Linie 21/24 im Ringverkehr von Regensburg über Alteglofsheim - Aufhausen -
Pfkofen wieder zurück nach Regensburg. Gültig ab 31.03.2025

- A-F** = Fahrwege
- 1** = Abfahrt an Steig 1
- N** = RVV Nachtbus N21/24
- VF** = an Schultagen; am ersten Schultag nach den Sommerferien & letzten Schultag vor den
Weihnachts-, Oster- und Pfingstferien 1:30 Std. früher; am letzten Schultag vor den
Sommerferien 2:40 Std. früher
- G** = bis Hagelstadt Bahnhof
- H** = bis Pfkofen Kirche
- nFR** = nicht freitags
- s** = nur an Schultagen
- sf** = nur an schulfreien Tagen
- FR** = nur freitags

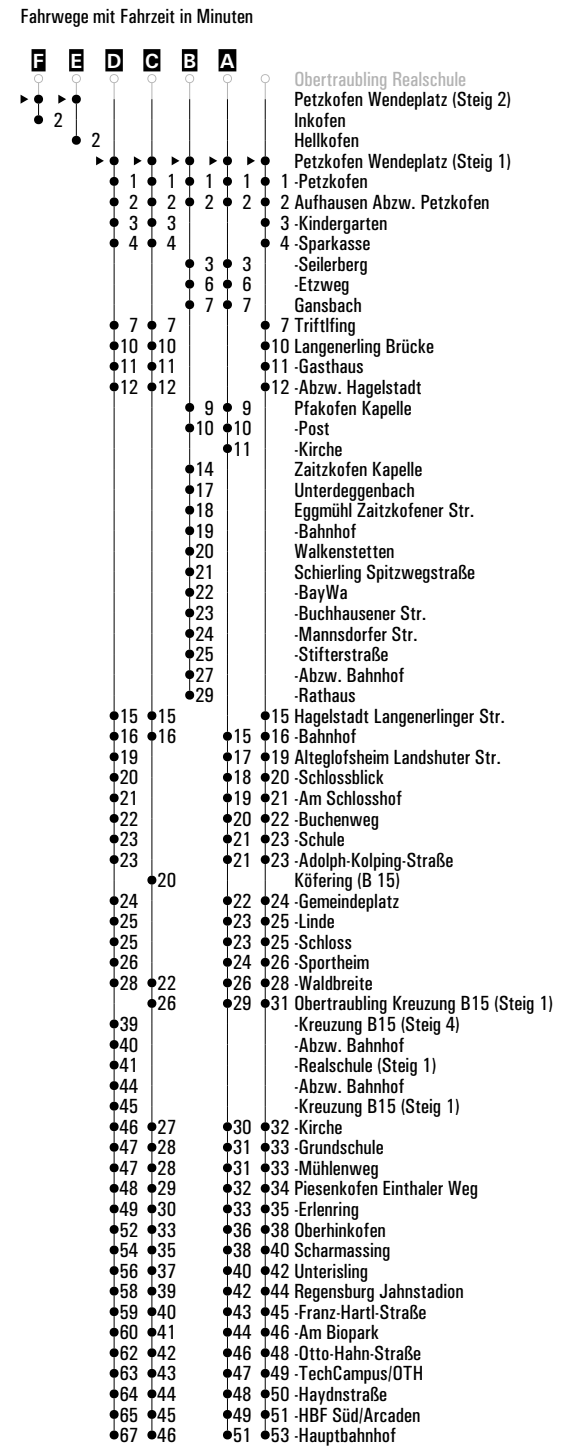
Fahrwege mit Fahrzeit in Minuten



	Montag - Freitag					Samstag					Sonn-/Feiertag							
05	48																	
06	18		42 ^G															
07	11 ^{sf}		11 ^D						05 ^A									
08	09 ^E		18						05 ^A								05 ^A	
09	18								05 ^A									
10	18								05 ^A									
11									05 ^A									
12	18								05 ^A									
13	44 ^{AH}								05 ^A									
14	18		19 ^E						05 ^A									
15									05 ^A									
16	18								05 ^A									
17	18								05 ^A									
18	09 ^E		18						05 ^A									
19									05 ^A									
20									05 ^A									
21	05 ^A								05 ^A									
22									05 ^A									
23	05 ^{AG}		05 ^A						05 ^A									
00																		
01																		
02	25 ^{BFR}								25 ^B									

Am 24.12. und 31.12. Verkehr wie an Samstagen falls diese Tage nicht auf einen Sonntag fallen.
 Einschränkungen hierzu entnehmen Sie bitte der Tagespresse oder unter www.rvv.de
 Mo.-Fr. ab ca. 20:00 Uhr sowie samstags und sonn-/feiertags ganztägig sind die Linien 21 und 24
 kombiniert und fahren als Linie 21/24 im Ringverkehr von Regensburg über Alteglofsheim - Aufhausen -
 Pfkofen wieder zurück nach Regensburg. Gültig ab 31.03.2025

- A - F** = Fahrwege
- 2** = Abfahrt an Steig 2
- N** = RVV Nachtbus N21/24
- vf** = an Schultagen; am ersten Schultag nach den Sommerferien & letzten Schultag vor den
Weihnachts-, Oster- und Pfingstferien 1:30 Std. früher; am letzten Schultag vor den
Sommerferien 2:40 Std. früher
- G** = bis Hagelstadt Bahnhof
- H** = bis Pfkofen Kirche
- nFR** = nicht freitags
- s** = nur an Schultagen
- sf** = nur an schulfreien Tagen
- FR** = nur freitags





Montag - Freitag

05
06
07
08
09
10
11
12
13
14
15
16

53

Fahrwege mit Fahrzeit in Minuten

○ Inkofen

- ▶ ● Pinkofen
- 1 Inkofen Abzw. Pinkofen
- 3 Rogging Abzw. Zaitzkofen
- 4 -Kreuzung
- 5 Pfakofen Kirche
- 6 -Post
- 7 -Kapelle
- 10 Gailsbach
- 11 Hagelstadt Friedhof
- 12 -Siedlung
- 25 Neueglofsheim Kreuzung
- 27 Untersanding Ortsmitte
- 28 Obersanding
- 31 Luckenpaint
- 34 Thalmassing Raiffeisenbank
- 38 -Kirche
- 39 Gebelkofen Abzw.
- 40 Egglfing
- 41 Abzw. Einthal
- 44 Obertraubling Kreuzung B15
- 45 -Abzw. Bahnhof
- 46 -Realsch./Walhallastr.
- 48 Neutraubling Hartinger Straße
- 50 -Zwickauer Straße
- 51 -Pommernstraße

Am 24.12. und 31.12. Verkehr wie an Samstagen falls diese Tage nicht auf einen Sonntag fallen. Einschränkungen hierzu entnehmen Sie bitte der Tagespresse oder unter www.rvv.de Gültig ab 31.03.2025

**Montag - Freitag**

05	56
06	
07	
08	
09	
10	
11	
12	
13	
14	
15	
16	

Fahrwege mit Fahrzeit in Minuten

- Inkofen
- Rogging Abzw. Zaitzkofen
- 1 -Kreuzung
- 2 Pfakofen Kirche
- 3 -Post
- 4 -Kapelle
- 7 Gailsbach
- 8 Hagelstadt Friedhof
- 9 -Siedlung
- 22 Neueglofsheim Kreuzung
- 24 Untersanding Ortsmitte
- 25 Obersanding
- 28 Luckenpaint
- 31 Thalmassing Raiffeisenbank
- 35 -Kirche
- 36 Gebelkofen Abzw.
- 37 Eggfing
- 38 Abzw. Einthal
- 41 Obertraubling Kreuzung B15
- 42 -Abzw. Bahnhof
- 43 -Realsch./Walhallastr.
- 45 Neutraubling Hartinger Straße
- 47 -Zwickauer Straße
- 48 -Pommernstraße

Am 24.12. und 31.12. Verkehr wie an Samstagen falls diese Tage nicht auf einen Sonntag fallen. Einschränkungen hierzu entnehmen Sie bitte der Tagespresse oder unter www.rvv.de Gültig ab 31.03.2025

Fahrwege mit Fahrzeit in Minuten



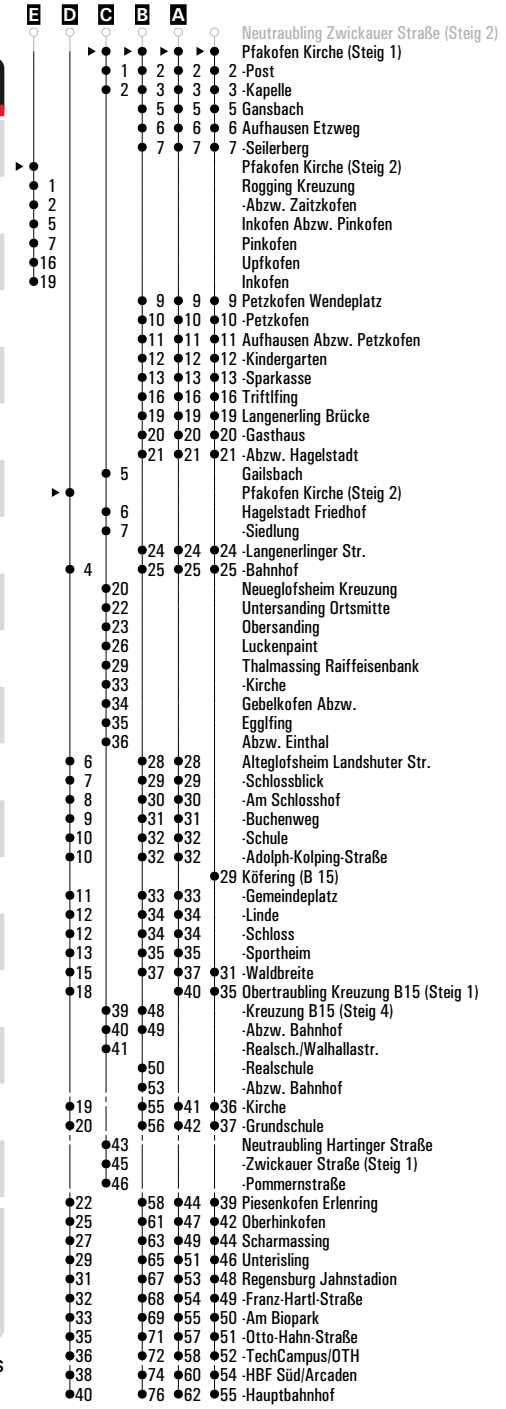
Montag - Freitag

05	57																		
06																			
07																			
08																			
09																			
10																			
11																			
12																			
13																			
14																			
15																			
16																			

Am 24.12. und 31.12. Verkehr wie an Samstagen falls diese Tage nicht auf einen Sonntag fallen. Einschränkungen hierzu entnehmen Sie bitte der Tagespresse oder unter www.rvv.de Gültig ab 31.03.2025

- Inkofen
- ▶ ● Rogging Kreuzung
- 1 Pfakofen Kirche
- 2 -Post
- 3 -Kapelle
- 6 Gailsbach
- 7 Hagelstadt Friedhof
- 8 -Siedlung
- 21 Neuglofsheim Kreuzung
- 23 Untersanding Ortsmitte
- 24 Obersanding
- 27 Luckenpaint
- 30 Thalmassing Raiffeisenbank
- 34 -Kirche
- 35 Gebelkofen Abzw.
- 36 Eggfing
- 37 Abzw. Einthal
- 40 Obertraubling Kreuzung B15
- 41 -Abzw. Bahnhof
- 42 -Realsch./Walhallastr.
- 44 Neutraubling Hartinger Straße
- 46 -Zwickauer Straße
- 47 -Pommernstraße

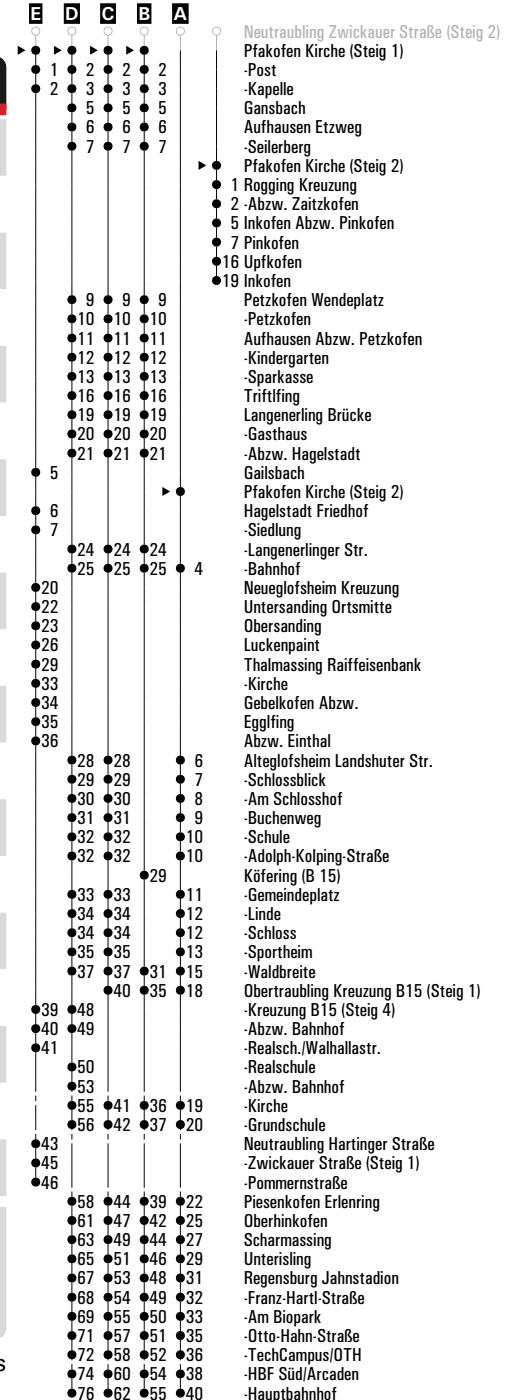
	Montag - Freitag			Samstag			Sonn-/Feiertag		
05	58 ^C								
06	33								
07	02 ^A _{sf}	02 ^B _s		16 ^D ₂					
08				16 ^D ₂			16 ^D ₂		
09				16 ^D ₂					
10				16 ^D ₂			16 ^D ₂		
11				16 ^D ₂					
12				16 ^D ₂			16 ^D ₂		
13				16 ^D ₂					
14				16 ^D ₂			16 ^D ₂		
15	48 ^E _{FR} ²			16 ^D ₂					
16				16 ^D ₂			16 ^D ₂		
17	04 ^E _{nFR} ²			16 ^D ₂					
18				16 ^D ₂			16 ^D ₂		
19				16 ^D ₂					
20				16 ^D ₂					
21	16 ^D ₂			16 ^D ₂					
22				16 ^D ₂					
23	16 ^D _{nFR} ²	16 ^D _{FR} ²		16 ^D ₂					



Am 24.12. und 31.12. Verkehr wie an Samstagen falls diese Tage nicht auf einen Sonntag fallen. Gültig ab 31.03.2025
Einschränkungen hierzu entnehmen Sie bitte der Tagespresse oder unter www.rvv.de
Mo.-Fr. ab ca. 20:00 Uhr sowie samstags und sonn-/feiertags ganztägig sind die Linien 21 und 24
kombiniert und fahren als Linie 21/24 im Ringverkehr von Regensburg über Alteglofsheim - Aufhausen -
Pfakofen wieder zurück nach Regensburg.

A-E = Fahrwege **E** = bis Hagelstadt Bahnhof **nFR** = nicht freitags **s** = nur an Schultagen **sf** = nur an schulfreien Tagen **FR** = nur freitags
2 = Abfahrt an Steig 2

	Montag - Freitag	Samstag	Sonn-/Feiertag
05	58 ^E 1		
06	33 ^B 1		
07	02 ^C sf	02 ^D s	16 ^A
08		16 ^A	16 ^A
09		16 ^A	16 ^A
10		16 ^A	16 ^A
11		16 ^A	16 ^A
12		16 ^A	16 ^A
13		16 ^A	16 ^A
14		16 ^A	16 ^A
15	48 ^{FR}	16 ^A	16 ^A
16		16 ^A	16 ^A
17	04 ^{nFR}	16 ^A	16 ^A
18		16 ^A	16 ^A
19		16 ^A	16 ^A
20		16 ^A	16 ^A
21	16 ^A	16 ^A	16 ^A
22		16 ^A F	16 ^A
23	16 ^A nFR	16 ^A FR	16 ^A



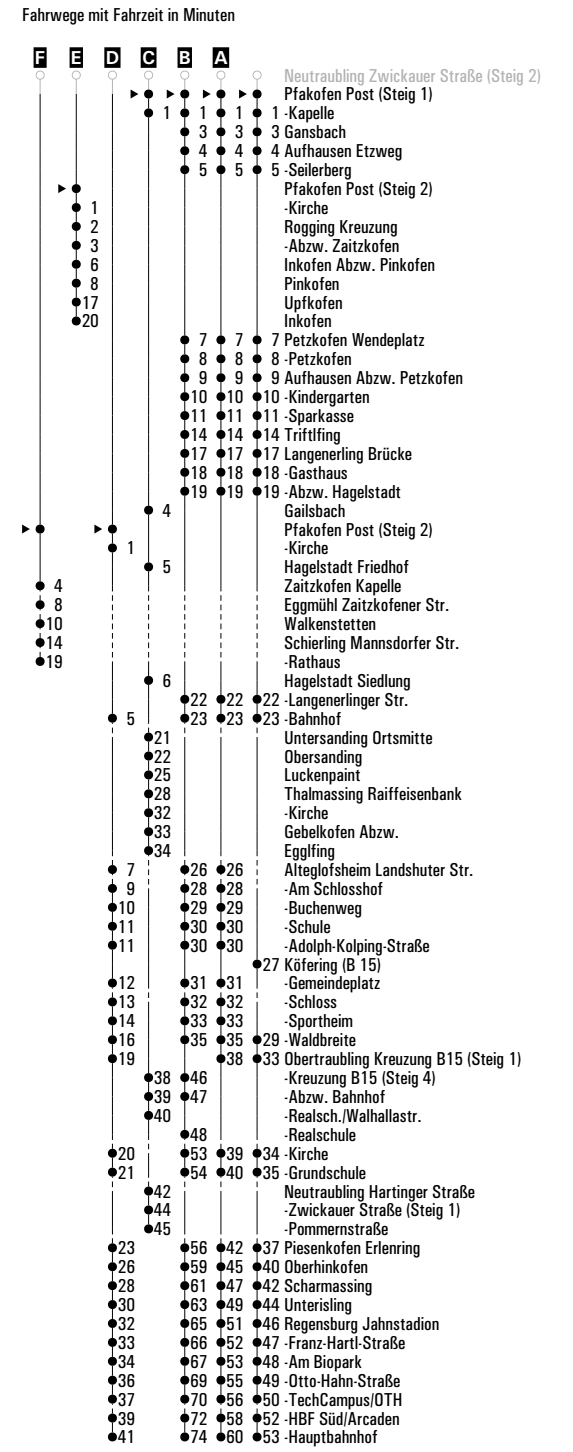
Am 24.12. und 31.12. Verkehr wie an Samstagen falls diese Tage nicht auf einen Sonntag fallen. Gültig ab 31.03.2025
 Einschränkungen hierzu entnehmen Sie bitte der Tagespresse oder unter www.rvv.de
 Mo.-Fr. ab ca. 20:00 Uhr sowie samstags und sonn-/feiertags ganztägig sind die Linien 21 und 24
 kombiniert und fahren als Linie 21/24 im Ringverkehr von Regensburg über Alteglofsheim - Aufhausen -
 Pfakofen wieder zurück nach Regensburg.

A-E = Fahrwege **E** = bis Hagelstadt Bahnhof **nFR** = nicht freitags **s** = nur an Schultagen **sf** = nur an schulfreien Tagen **FR** = nur freitags
1 = Abfahrt an Steig 1

	Montag - Freitag				Samstag				Sonn-/Feiertag				
05	59 ^C												
06	35												
07	04 ^A _{sf}	04 ^B _s			15 ^D								
08					15 ^D				15 ^D				
09					15 ^D				15 ^D				
10					15 ^D				15 ^D				
11					15 ^D				15 ^D				
12					15 ^D				15 ^D				
13	54 ^D _{HVF}				15 ^D				15 ^D				
14					15 ^D				15 ^D				
15	47 ^E _{FR}				15 ^D				15 ^D				
16					15 ^D				15 ^D				
17	03 ^E _{nFR}				15 ^D				15 ^D				
18					15 ^D				15 ^D				
19					15 ^D				15 ^D				
20					15 ^D				15 ^D				
21	15 ^D				15 ^D				15 ^D				
22					15 ^D				15 ^D				
23	15 ^D _{GnFR}	15 ^D _{FR}			15 ^D				15 ^D				
00													
01													
02	35 ^F _{FRN}				35 ^F _N								

Am 24.12. und 31.12. Verkehr wie an Samstagen falls diese Tage nicht auf einen Sonntag fallen. Gültig ab 31.03.2025
 Einschränkungen hierzu entnehmen Sie bitte der Tagespresse oder unter www.rvv.de
 Mo.-Fr. ab ca. 20:00 Uhr sowie samstags und sonn-/feiertags ganztägig sind die Linien 21 und 24 kombiniert und fahren als Linie 21/24 im Ringverkehr von Regensburg über Alteglofsheim - Aufhausen - Pfakofen wieder zurück nach Regensburg.

- A-F** = Fahrwege
- 2** = Abfahrt an Steig 2
- N** = RVV Nachtbus N21/24
- VF** = an Schultagen; am ersten Schultag nach den Sommerferien & letzten Schultag vor den Weihnachts-, Oster- und Pfingstferien 1:30 Std. früher; am letzten Schultag vor den Sommerferien 2:40 Std. früher
- G** = bis Hagelstadt Bahnhof
- H** = bis Pfakofen Kirche
- nFR** = nicht freitags
- s** = nur an Schultagen
- sf** = nur an schulfreien Tagen
- FR** = nur freitags

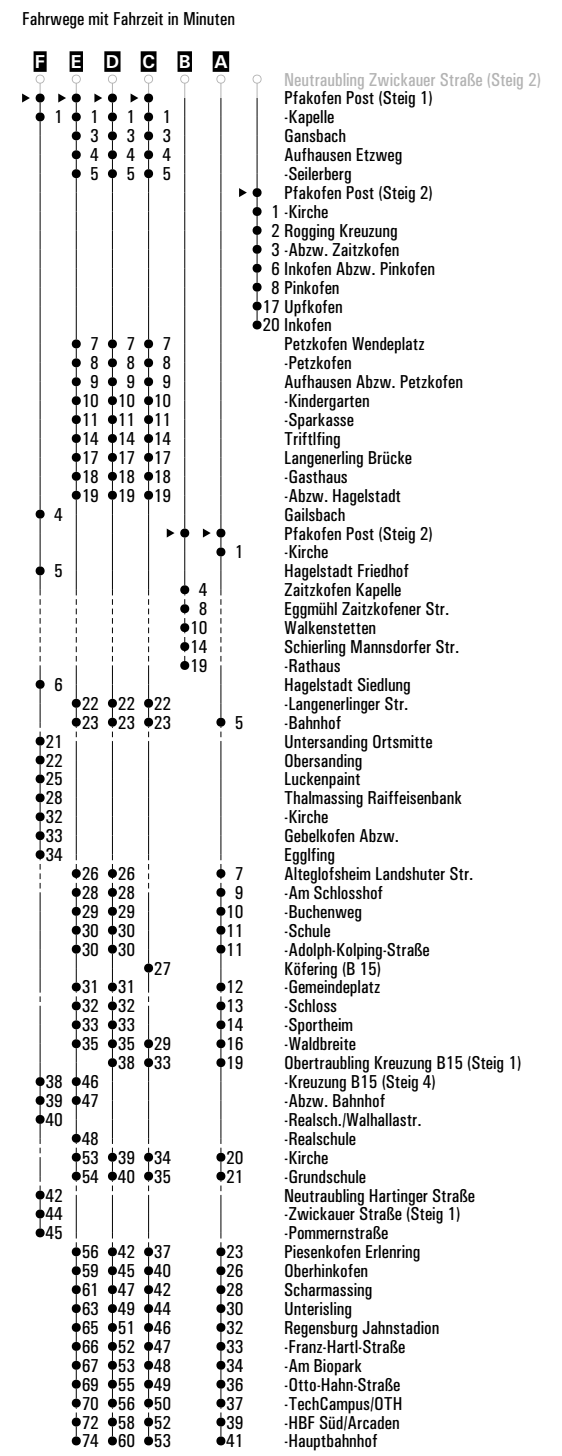


RVV 21 ^H Pfakofen Post Steig 2 ▶ Regensburg Hauptbahnhof

	Montag - Freitag	Samstag	Sonn-/Feiertag
05	59 ^E ₁		
06	35 ^C ₁		
07	04 ^D _{sf} 04 ^E _{sf}	15 ^A	
08		15 ^A	15 ^A
09		15 ^A	
10		15 ^A	15 ^A
11		15 ^A	
12		15 ^A	15 ^A
13	54 ^{AH} _{VF}	15 ^A	
14		15 ^A	15 ^A
15	47 ^{FR}	15 ^A	
16		15 ^A	15 ^A
17	03 ^{nFR}	15 ^A	
18		15 ^A	15 ^A
19		15 ^A	
20		15 ^A	
21	15 ^A	15 ^A	
22		15 ^{AG} _{nFR}	
23	15 ^{AG} _{nFR}	15 ^{AG} _{FR}	
00			
01			
02	35 ^B _{nFR}	35 ^B _n	

Am 24.12. und 31.12. Verkehr wie an Samstagen falls diese Tage nicht auf einen Sonntag fallen.
Einschränkungen hierzu entnehmen Sie bitte der Tagespresse oder unter www.rvv.de
Mo.-Fr. ab ca. 20:00 Uhr sowie samstags und sonn-/feiertags ganztägig sind die Linien 21 und 24
kombiniert und fahren als Linie 21/24 im Ringverkehr von Regensburg über Alteglofsheim - Aufhausen -
Pfakofen wieder zurück nach Regensburg. Gültig ab 31.03.2025

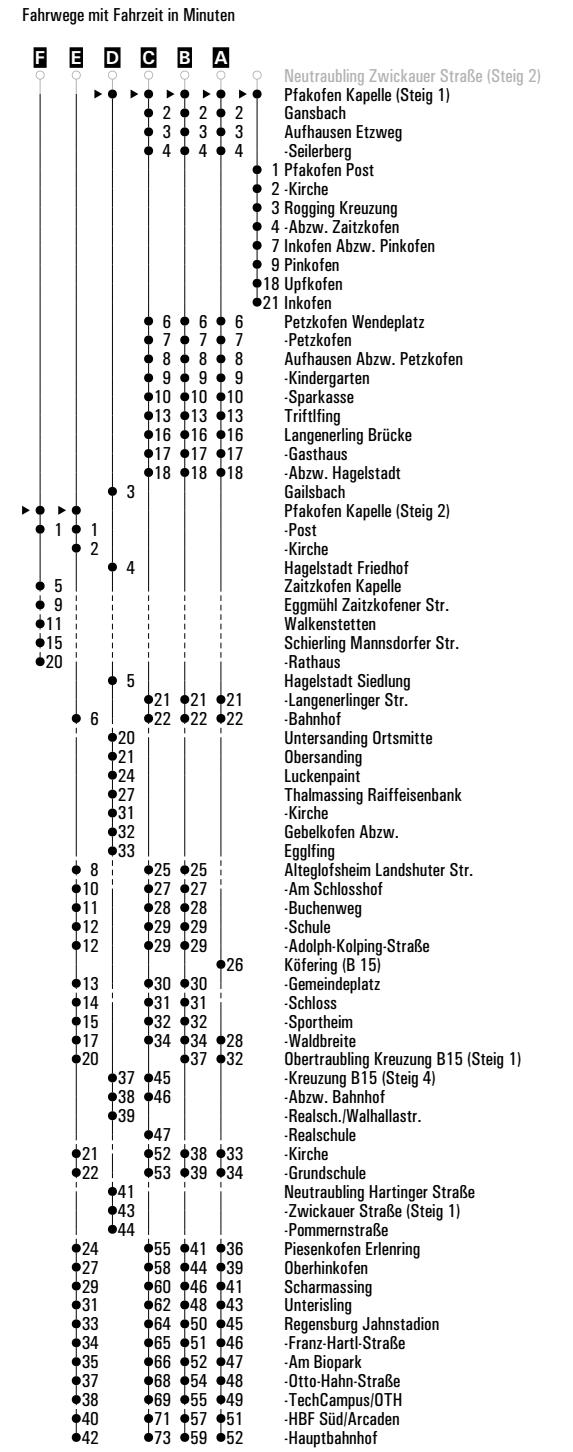
- A-F** = Fahrwege
- 1** = Abfahrt an Steig 1
- N** = RVV Nachtbus N21/24
- VF** = an Schultagen; am ersten Schultag nach den Sommerferien & letzten Schultag vor den Weihnachts-, Oster- und Pfingstferien 1:30 Std. früher; am letzten Schultag vor den Sommerferien 2:40 Std. früher
- G** = bis Hagelstadt Bahnhof
- H** = bis Pfkofen Kirche
- nFR** = nicht freitags
- s** = nur an Schultagen
- sf** = nur an schulfreien Tagen
- FR** = nur freitags



	Montag - Freitag		Samstag		Sonn-/Feiertag	
06	00 ^D	36 ^A				
07	05 ^{B_{sf}}	05 ^{C_s}	14 ^E			
08			14 ^E		14 ^E	
09			14 ^E		14 ^E	
10			14 ^E		14 ^E	
11			14 ^E		14 ^E	
12			14 ^E		14 ^E	
13	53 ^{E₂ H_{VF}}		14 ^E		14 ^E	
14			14 ^E		14 ^E	
15	46 ^{FR}		14 ^E		14 ^E	
16			14 ^E		14 ^E	
17	02 ^{nFR}		14 ^E		14 ^E	
18			14 ^E		14 ^E	
19			14 ^E			
20			14 ^E			
21	14 ^E		14 ^E			
22			14 ^E			
23	14 ^E	14 ^E	14 ^E			
00						
01						
02	34 ^E		34 ^E			

Am 24.12. und 31.12. Verkehr wie an Samstagen falls diese Tage nicht auf einen Sonntag fallen.
Einschränkungen hierzu entnehmen Sie bitte der Tagespresse oder unter www.rvv.de
Mo.-Fr. ab ca. 20:00 Uhr sowie samstags und sonn-/feiertags ganztägig sind die Linien 21 und 24
kombiniert und fahren als Linie 21/24 im Ringverkehr von Regensburg über Alteglofsheim - Aufhausen -
Pfakofen wieder zurück nach Regensburg. Gültig ab 31.03.2025

- A - F** = Fahrwege
- 2** = Abfahrt an Steig 2
- N** = RVV Nachtbus N21/24
- VF** = an Schultagen; am ersten Schultag nach den Sommerferien & letzten Schultag vor den Weihnachts-, Oster- und Pfingstferien 1:30 Std. früher; am letzten Schultag vor den Sommerferien 2:40 Std. früher
- G** = bis Hagelstadt Bahnhof
- H** = bis Pfakofen Kirche
- nFR** = nicht freitags
- s** = nur an Schultagen
- sf** = nur an schulfreien Tagen
- FR** = nur freitags



	Montag - Freitag		Samstag	Sonn-/Feiertag
06	00 ^F ₁	36 ^G ₁		
07	05 ^D _{sf} ¹	05 ^E _s ¹	14	
08			14	14
09			14	
10			14	14
11			14	
12			14	14
13	53 ^H _{VF}		14	
14			14	14
15	46 ^B _{FR} ¹		14	
16			14	14
17	02 ^B _{nFR} ¹		14	
18			14	14
19			14	
20			14	
21	14		14	
22			14 ^G	
23	14 ^G _{nFR}	14 ^{FR}	14	
00				
01				
02	34 ^A _N ^{FR}		34 ^A _N	

Am 24.12. und 31.12. Verkehr wie an Samstagen falls diese Tage nicht auf einen Sonntag fallen.
Einschränkungen hierzu entnehmen Sie bitte der Tagespresse oder unter www.rvv.de
Mo.-Fr. ab ca. 20:00 Uhr sowie samstags und sonn-/feiertags ganztägig sind die Linien 21 und 24
kombiniert und fahren als Linie 21/24 im Ringverkehr von Regensburg über Alteglofsheim - Aufhausen -
Pfakofen wieder zurück nach Regensburg.

Gültig ab 31.03.2025

A - F = Fahrwege

1 = Abfahrt an Steig 1

N = RVV Nachtbus N21/24

VF = an Schultagen; am ersten Schultag nach den Sommerferien & letzten Schultag vor den Weihnachts-,
Oster- und Pfingstferien 1:30 Std. früher; am letzten Schultag vor den Sommerferien 2:40 Std. früher

G = bis Hagelstadt Bahnhof

H = bis Pfakofen Kirche

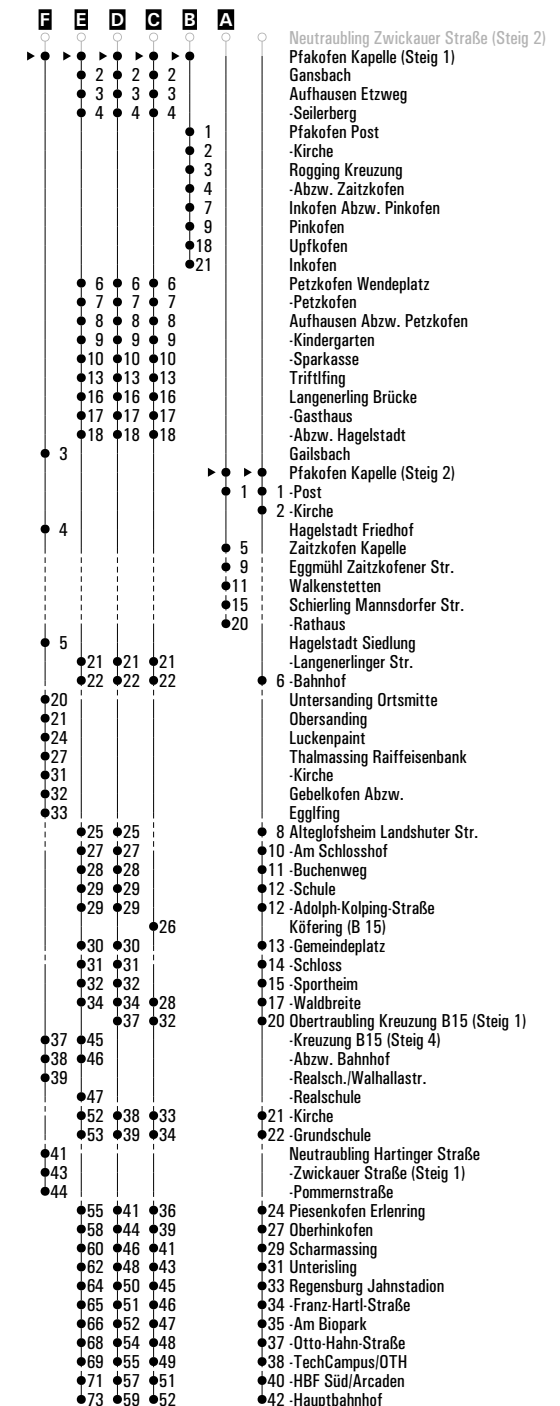
nFR = nicht freitags

s = nur an Schultagen

sf = nur an schulfreien Tagen

FR = nur freitags

Fahrwege mit Fahrzeit in Minuten



	Montag - Freitag				Samstag				Sonn-/Feiertag				
06	38												
07	07 _A sf		07 _B s		12								
08					12					12			
09					12								
10					12					12			
11					12								
12					12					12			
13	51 _{C2} FVFR				12								
14					12					12			
15					12								
16					12					12			
17					12								
18					12					12			
19					12								
20					12								
21	12 _{C2}				12								
22					12								
23	12 _{C2} E nFR		12 _{C2} FR		12								
00													
01													
02	32 _{D2} FRN				32 _{D2} N								

Am 24.12. und 31.12. Verkehr wie an Samstagen falls diese Tage nicht auf einen Sonntag fallen. Einschränkungen hierzu entnehmen Sie bitte der Tagespresse oder unter www.rvv.de
 Mo.-Fr. ab ca. 20:00 Uhr sowie samstags und sonn-/feiertags ganztägig sind die Linien 21 und 24 kombiniert und fahren als Linie 21/24 im Ringverkehr von Regensburg über Alteglofsheim - Aufhausen - Pfakofen wieder zurück nach Regensburg. Gültig ab 31.03.2025

A - D = Fahrwege

2 = Abfahrt an Steig 2

N = RVV Nachtbus N21/24

vFR = an Schultagen; am ersten Schultag nach den Sommerferien & letzten Schultag vor den Weihnachts-, Oster- und Pfingstferien 1:30 Std. früher; am letzten Schultag vor den Sommerferien 2:40 Std. früher

E = bis Hagelstadt Bahnhof

F = bis Pfakofen Kirche

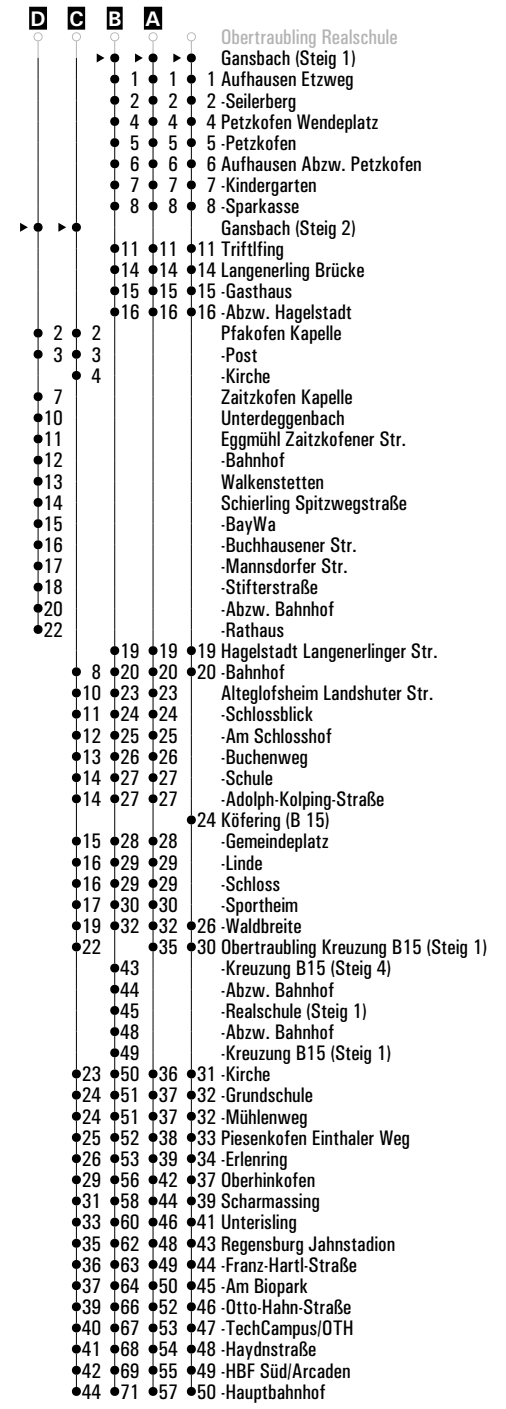
nFR = nicht freitags

s = nur an Schultagen

sf = nur an schulfreien Tagen

FR = nur freitags

Fahrwege mit Fahrzeit in Minuten



	Montag - Freitag	Samstag	Sonn-/Feiertag
06	38 ^B ₁		
07	07 ^C _{sf} 07 ^D _s	12	
08		12	12
09		12	
10		12	12
11		12	
12		12	12
13	51 ^F _{VF}	12	
14		12	12
15		12	
16		12	12
17		12	
18		12	12
19		12	
20		12	
21	12	12	
22		12 ^E	
23	12 ^E _{nFR} 12 ^{FR}	12	
00			
01			
02	32 ^A _N	32 ^A _N	

Am 24.12. und 31.12. Verkehr wie an Samstagen falls diese Tage nicht auf einen Sonntag fallen. Einschränkungen hierzu entnehmen Sie bitte der Tagespresse oder unter www.rvv.de
Mo.-Fr. ab ca. 20:00 Uhr sowie samstags und sonn-/feiertags ganztägig sind die Linien 21 und 24 kombiniert und fahren als Linie 21/24 im Ringverkehr von Regensburg über Alteglofsheim - Aufhausen - Pfakofen wieder zurück nach Regensburg. Gültig ab 31.03.2025

A - D = Fahrwege

1 = Abfahrt an Steig 1

N = RVV Nachtbus N21/24

VF = an Schultagen; am ersten Schultag nach den Sommerferien & letzten Schultag vor den Weihnachts-, Oster- und Pfingstferien 1:30 Std. früher; am letzten Schultag vor den Sommerferien 2:40 Std. früher

E = bis Hagelstadt Bahnhof

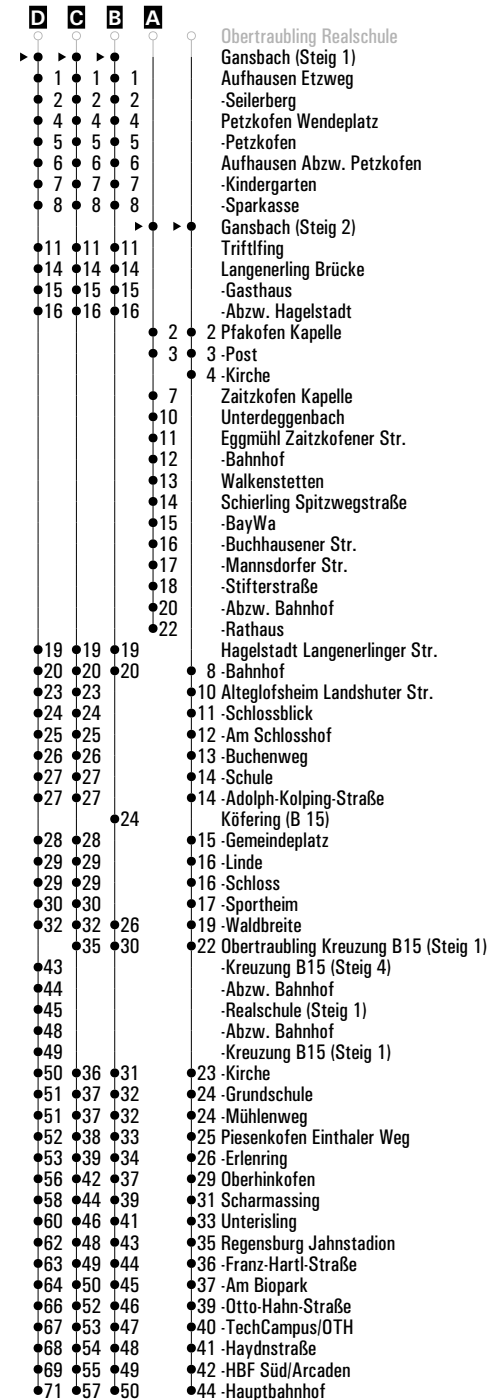
F = bis Pfakofen Kirche

nFR = nicht freitags

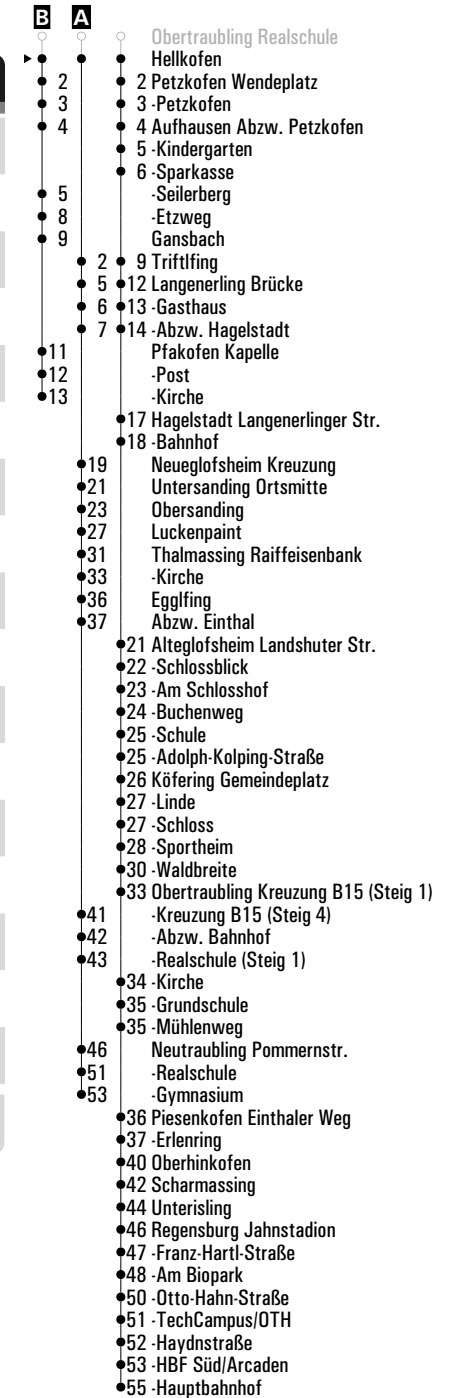
s = nur an Schultagen

sf = nur an schulfreien Tagen

FR = nur freitags



Montag - Freitag	
05	
06	16 54 ^A / _S
07	
08	16
09	
10	
11	
12	
13	42 ^B / _{VF}
14	16
15	
16	
17	
18	16
19	
20	
21	



Am 24.12. und 31.12. Verkehr wie an Samstagen falls diese Tage nicht auf einen Sonntag fallen. Einschränkungen hierzu entnehmen Sie bitte der Tagespresse oder unter www.rvv.de Gültig ab 31.03.2025

A-B = Fahrwege

VF = an Schultagen; am ersten Schultag nach den Sommerferien & letzten Schultag vor den Weihnachts-, Oster- und Pfingstferien 1:30 Std. früher; am letzten Schultag vor den Sommerferien 2:40 Std. früher

s = nur an Schultagen

Fahrwege mit Fahrzeit in Minuten

- Inkofen
- ▶ ● Gailsbach
- 1 Hagelstadt Friedhof
- 2 -Siedlung
- 15 Neueglofsheim Kreuzung
- 17 Untersanding Ortsmitte
- 18 Obersanding
- 21 Luckenpaint
- 24 Thalmassing Raiffeisenbank
- 28 -Kirche
- 29 Gebelkofen Abzw.
- 30 Egglfing
- 31 Abzw. Einthal
- 34 Obertraubling Kreuzung B15
- 35 -Abzw. Bahnhof
- 36 -Realsch./Walhallastr.
- 38 Neutraubling Hartinger Straße
- 40 -Zwickauer Straße
- 41 -Pommernstraße



Montag - Freitag

05																				
06	03																			
07																				
08																				
09																				
10																				
11																				
12																				
13																				
14																				
15																				
16																				

Am 24.12. und 31.12. Verkehr wie an Samstagen falls diese Tage nicht auf einen Sonntag fallen. Einschränkungen hierzu entnehmen Sie bitte der Tagespresse oder unter www.rvv.de Gültig ab 31.03.2025



Montag - Freitag

05
 06
 07
 08
 09
 10
 11
 12
 13
 14
 15
 16

04

Fahrwege mit Fahrzeit in Minuten

- Inkofen
- ▶ ● Hagelstadt Friedhof
- 1 -Siedlung
- 14 Neueglofsheim Kreuzung
- 16 Untersanding Ortsmitte
- 17 Obersanding
- 20 Luckenpaint
- 23 Thalmassing Raiffeisenbank
- 27 -Kirche
- 28 Gebelkofen Abzw.
- 29 Egglfing
- 30 Abzw. Einthal
- 33 Obertraubling Kreuzung B15
- 34 -Abzw. Bahnhof
- 35 -Realsch./Walhallastr.
- 37 Neutraubling Hartinger Straße
- 39 -Zwickauer Straße
- 40 -Pommernstraße

Am 24.12. und 31.12. Verkehr wie an Samstagen falls diese Tage nicht auf einen Sonntag fallen. Einschränkungen hierzu entnehmen Sie bitte der Tagespresse oder unter www.rvv.de Gültig ab 31.03.2025

Fahrwege mit Fahrzeit in Minuten

- Regensburg Hauptbahnhof
- ▶ ● Zaitzkofen Kapelle
- 3 Unterdeggenbach
- 4 Eggmühl Zaitzkofener Str.
- 5 -Bahnhof
- 6 Walkenstetten
- 7 Schierling Spitzwegstraße
- 8 -BayWa
- 9 -Buchhausener Str.
- 10 -Mannsdorfer Str.
- 11 -Stifterstraße
- 13 -Abzw. Bahnhof
- 15 -Rathaus

	Montag - Freitag								Samstag							
20																
21																
22																
23																
00																
01																
02	39 ^{FR} _N								39 ^N							

Am 24.12. und 31.12. Verkehr wie an Samstagen falls diese Tage nicht auf einen Sonntag fallen. Einschränkungen hierzu entnehmen Sie Gültig ab 31.03.2025 bitte der Tagespresse oder unter www.rvv.de

N = RVV Nachtbus N21/24

FR = nur freitags

Fahrwege mit Fahrzeit in Minuten

	Montag - Freitag								Samstag							
20																
21																
22																
23																
00																
01																
02	42 ^{FR} _N								42 ^N							

- Regensburg Hauptbahnhof
- ▶ ● Unterdeggenbach
- 1 Eggmühl Zaitzkofener Str.
- 2 -Bahnhof
- 3 Walkenstetten
- 4 Schierling Spitzwegstraße
- 5 -BayWa
- 6 -Buchhausener Str.
- 7 -Mannsdorfer Str.
- 8 -Stifterstraße
- 10 -Abzw. Bahnhof
- 12 -Rathaus

Am 24.12. und 31.12. Verkehr wie an Samstagen falls diese Tage nicht auf einen Sonntag fallen. Einschränkungen hierzu entnehmen Sie Gültig ab 31.03.2025 bitte der Tagespresse oder unter www.rvv.de

N = RVV Nachtbus N21/24 **FR** = nur freitags

Fahrwege mit Fahrzeit in Minuten

- Regensburg Hauptbahnhof
- ▶ ● Eggmühl Zaitzkofener Str.
- 1 -Bahnhof
- 2 Walkenstetten
- 3 Schierling Spitzwegstraße
- 4 -BayWa
- 5 -Buchhausener Str.
- 6 -Mannsdorfer Str.
- 7 -Stifterstraße
- 9 -Abzw. Bahnhof
- 11 -Rathaus

🕒	Montag - Freitag	Samstag
20		
21		
22		
23		
00		
01		
02	43 ^{FR} _N	43 ^N

Am 24.12. und 31.12. Verkehr wie an Samstagen falls diese Tage nicht auf einen Sonntag fallen. Einschränkungen hierzu entnehmen Sie Gültig ab 31.03.2025 bitte der Tagespresse oder unter www.rvv.de

N = RVV Nachtbus N21/24

FR = nur freitags

Fahrwege mit Fahrzeit in Minuten

- Regensburg Hauptbahnhof
- ▶ ● Eggmühl Bahnhof
- 1 Walkenstetten
- 2 Schierling Spitzwegstraße
- 3 -BayWa
- 4 -Buchhausener Str.
- 5 -Mannsdorfer Str.
- 6 -Stifterstraße
- 8 -Abzw. Bahnhof
- 10 -Rathaus

	Montag - Freitag								Samstag							
20																
21																
22																
23																
00																
01																
02	44								44							

Am 24.12. und 31.12. Verkehr wie an Samstagen falls diese Tage nicht auf einen Sonntag fallen. Einschränkungen hierzu entnehmen Sie Gültig ab 31.03.2025 bitte der Tagespresse oder unter www.rvv.de

N = RVV Nachtbus N21/24

FR = nur freitags



Montag - Freitag

Samstag

20															
21															
22															
23															
00															
01															
02	45 ^{FR} _N									45 ^N					

Fahrwege mit Fahrzeit in Minuten

- Regensburg Hauptbahnhof
- ▶ ● Walkenstetten
- 1 Schierling Spitzwegstraße
- 2 -BayWa
- 3 -Buchhausener Str.
- 4 -Mannsdorfer Str.
- 5 -Stifterstraße
- 7 -Abzw. Bahnhof
- 9 -Rathaus

Am 24.12. und 31.12. Verkehr wie an Samstagen falls diese Tage nicht auf einen Sonntag fallen. Einschränkungen hierzu entnehmen Sie Gültig ab 31.03.2025 bitte der Tagespresse oder unter www.rvv.de

N = RVV Nachtbus N21/24

FR = nur freitags



Montag - Freitag

Samstag

20														
21														
22														
23														
00														
01														
02	46 ^{FR} _N									46 ^N				

Fahrwege mit Fahrzeit in Minuten

- Regensburg Hauptbahnhof
- ▶ ● Schierling Spitzwegstraße
- 1 -BayWa
- 2 -Buchhausener Str.
- 3 -Mannsdorfer Str.
- 4 -Stifterstraße
- 6 -Abzw. Bahnhof
- 8 -Rathaus

Am 24.12. und 31.12. Verkehr wie an Samstagen falls diese Tage nicht auf einen Sonntag fallen. Einschränkungen hierzu entnehmen Sie Gültig ab 31.03.2025 bitte der Tagespresse oder unter www.rvv.de

N = RVV Nachtbus N21/24 **FR** = nur freitags



Montag - Freitag

Samstag

20														
21														
22														
23														
00														
01														
02	47 ^{FR} _N									47 ^N				


Fahrwege mit Fahrzeit in Minuten

- Regensburg Hauptbahnhof
- ▶ ● Schierling BayWa
- 1 -Buchhausener Str.
- 2 -Mansdorfer Str.
- 3 -Stifterstraße
- 5 -Abzw. Bahnhof
- 7 -Rathaus

Am 24.12. und 31.12. Verkehr wie an Samstagen falls diese Tage nicht auf einen Sonntag fallen. Einschränkungen hierzu entnehmen Sie bitte der Tagespresse oder unter www.rvv.de Gültig ab 31.03.2025

N = RVV Nachtbus N21/24

FR = nur freitags

 Montag - Freitag	Samstag
20	
21	
22	
23	
00	
01	
02	
48 ^{FR} _N	48 ^N


Fahrwege mit Fahrzeit in Minuten

- Regensburg Hauptbahnhof
- ▶ ● Schierling Buchhausener Str.
- 1 -Mannsdorfer Str.
- 2 -Stifterstraße
- 4 -Abzw. Bahnhof
- 6 -Rathaus

Am 24.12. und 31.12. Verkehr wie an Samstagen falls diese Tage nicht auf einen Sonntag fallen. Einschränkungen hierzu entnehmen Sie Gültig ab 31.03.2025 bitte der Tagespresse oder unter www.rvv.de

N = RVV Nachtbus N21/24

FR = nur freitags

 Montag - Freitag	Samstag
20	
21	
22	
23	
00	
01	
02	
49 ^{FR} _N	49 ^N


Fahrwege mit Fahrzeit in Minuten

- Regensburg Hauptbahnhof
- ▶ ● Schierling Mannsdorfer Str.
- 1 -Stifterstraße
- 3 -Abzw. Bahnhof
- 5 -Rathaus

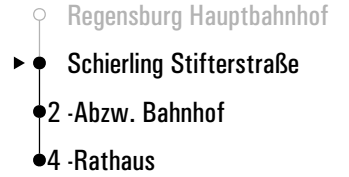
Am 24.12. und 31.12. Verkehr wie an Samstagen falls diese Tage nicht auf einen Sonntag fallen. Einschränkungen hierzu entnehmen Sie Gültig ab 31.03.2025 bitte der Tagespresse oder unter www.rvv.de

N = RVV Nachtbus N21/24

FR = nur freitags

 Montag - Freitag	Samstag
20	
21	
22	
23	
00	
01	
02	
50 ^{FR} _N	50 ^N


Fahrwege mit Fahrzeit in Minuten

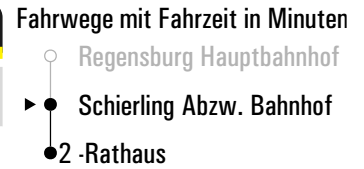


Am 24.12. und 31.12. Verkehr wie an Samstagen falls diese Tage nicht auf einen Sonntag fallen. Einschränkungen hierzu entnehmen Sie Gültig ab 31.03.2025 bitte der Tagespresse oder unter www.rvv.de

N = RVV Nachtbus N21/24

FR = nur freitags

 Montag - Freitag	Samstag
20	
21	
22	
23	
00	
01	
02	



Am 24.12. und 31.12. Verkehr wie an Samstagen falls diese Tage nicht auf einen Sonntag fallen. Einschränkungen hierzu entnehmen Sie bitte der Tagespresse oder unter www.rvv.de Gültig ab 31.03.2025

N = RVV Nachtbus N21/24 **FR** = nur freitags



Montag - Freitag

05
 06
 07
 08
 09
 10
 11
 12
 13
 14
 15
 16

05

Fahrwege mit Fahrzeit in Minuten

- Inkofen
- ▶ ● Hagelstadt Siedlung
- 13 Neueglofsheim Kreuzung
- 15 Untersanding Ortsmitte
- 16 Obersanding
- 19 Luckenpaint
- 22 Thalmassing Raiffeisenbank
- 26 -Kirche
- 27 Gebelkofen Abzw.
- 28 Egglfing
- 29 Abzw. Einthal
- 32 Obertraubling Kreuzung B15
- 33 -Abzw. Bahnhof
- 34 -Realsch./Walhallastr.
- 36 Neutraubling Hartinger Straße
- 38 -Zwickauer Straße
- 39 -Pommernstraße

Am 24.12. und 31.12. Verkehr wie an Samstagen falls diese Tage nicht auf einen Sonntag fallen. Einschränkungen hierzu entnehmen Sie bitte der Tagespresse oder unter www.rvv.de Gültig ab 31.03.2025



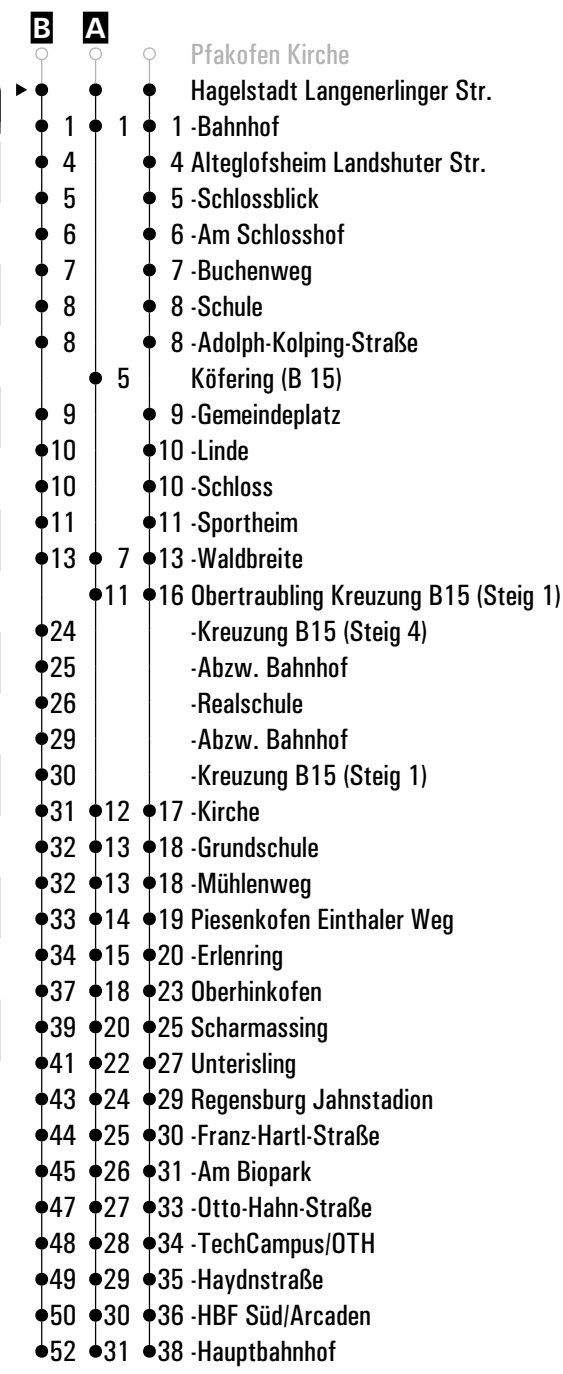
Montag - Freitag

05																				
06	03	33	57 ^A																	
07	26 ^{sf}	26 ^{B_s}																		
08	33																			
09	33																			
10	33																			
11																				
12	33																			
13																				
14	33																			
15																				
16	33																			
17	33																			
18	33																			
19																				
20																				

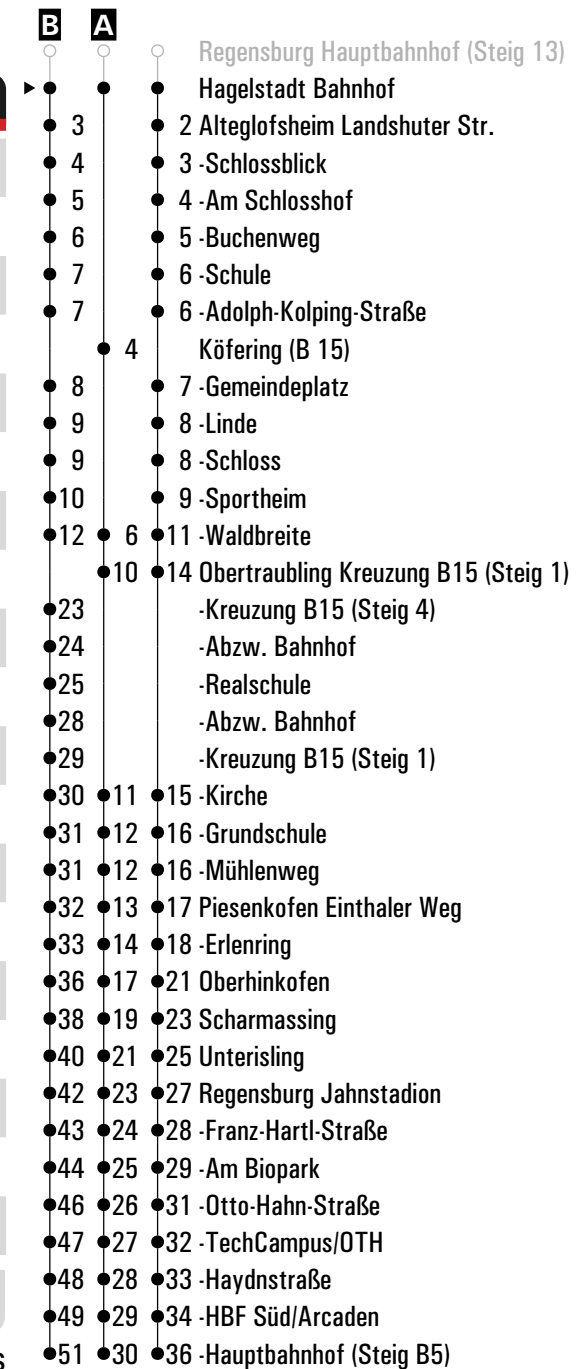
Am 24.12. und 31.12. Verkehr wie an Samstagen falls diese Tage nicht auf einen Sonntag fallen. Einschränkungen hierzu entnehmen Sie bitte der Tagespresse oder unter www.rvv.de
 Mo.-Fr. ab ca. 20:00 Uhr sowie samstags und sonn-/feiertags ganztägig sind die Linien 21 und 24 kombiniert und fahren als Linie 21/24 im Ringverkehr von Regensburg über Alteglofsheim - Aufhausen - Pfkofen wieder zurück nach Regensburg. Gültig ab 31.03.2025

A-B = Fahrwege **s** = nur an Schultagen **sf** = nur an schulfreien Tagen

Fahrwege mit Fahrzeit in Minuten



	Montag - Freitag			Samstag	Sonn-/Feiertag
05					
06	04	34	58 ^A		
07	27 ^{sf}	27 ^{B/s}		22	
08	34			22	22
09	34			22	
10	34			22	22
11				22	
12	34			22	22
13				22	
14	34			22	22
15				22	
16	34			22	22
17	34			22	
18	34			22	22
19				22	
20				22	
21	20			22	
22					
23	20 ^{FR}			22	



Am 24.12. und 31.12. Verkehr wie an Samstagen falls diese Tage nicht auf einen Sonntag fallen. Einschränkungen hierzu entnehmen Sie bitte der Tagespresse oder unter www.rvv.de Gültig ab 31.03.2025

A-B = Fahrwege **s** = nur an Schultagen **sf** = nur an schulfreien Tagen **FR** = nur freitags



Montag - Freitag

05

06

18^A

07

13^S

08

09

10

11

12

13

14

Am 24.12. und 31.12. Verkehr wie an Samstagen falls diese Tage nicht auf einen Sonntag fallen. Einschränkungen hierzu entnehmen Sie bitte der Tagespresse oder unter www.rvv.de

Gültig ab 31.03.2025

A = fährt A

S = nur an Schultagen

Fahrwege mit Fahrzeit in Minuten

A

- Inkofen
- Neueglofsheim Kreuzung
- 2 2 Untersanding Ortsmitte
- 3 4 Obersanding
- 6 8 Luckenpaint
- 9 12 Thalmassing Raiffeisenbank
- 13 14 -Kirche
- 14 Gebelkofen Abzw.
- 15 17 Egglfing
- 16 18 Abzw. Einthal
- 19 22 Obertraubling Kreuzung B15
- 20 23 -Abzw. Bahnhof
- 21 -Realsch./Walhallastr.
- 24 -Realschule
- 23 Neutraubling Hartinger Straße
- 25 -Zwickauer Straße
- 26 27 -Pommernstraße
- 32 -Realschule
- 34 -Gymnasium



Montag - Freitag

05

06

20^A

07

15^S

08

09

10

11

12

13

14

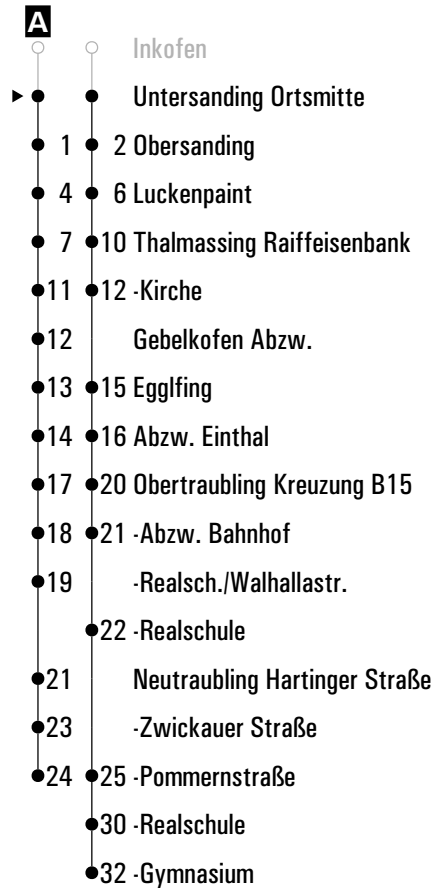
Am 24.12. und 31.12. Verkehr wie an Samstagen falls diese Tage nicht auf einen Sonntag fallen. Einschränkungen hierzu entnehmen Sie bitte der Tagespresse oder unter www.rvv.de

Gültig ab 31.03.2025

A = fährt A

S = nur an Schultagen

Fahrwege mit Fahrzeit in Minuten





Montag - Freitag

05

06

21^A

07

17^S

08

09

10

11

12

13

14

Am 24.12. und 31.12. Verkehr wie an Samstagen falls diese Tage nicht auf einen Sonntag fallen. Einschränkungen hierzu entnehmen Sie bitte der Tagespresse oder unter www.rvv.de

Gültig ab 31.03.2025

A = fährt A

S = nur an Schultagen

Fahrwege mit Fahrzeit in Minuten

A

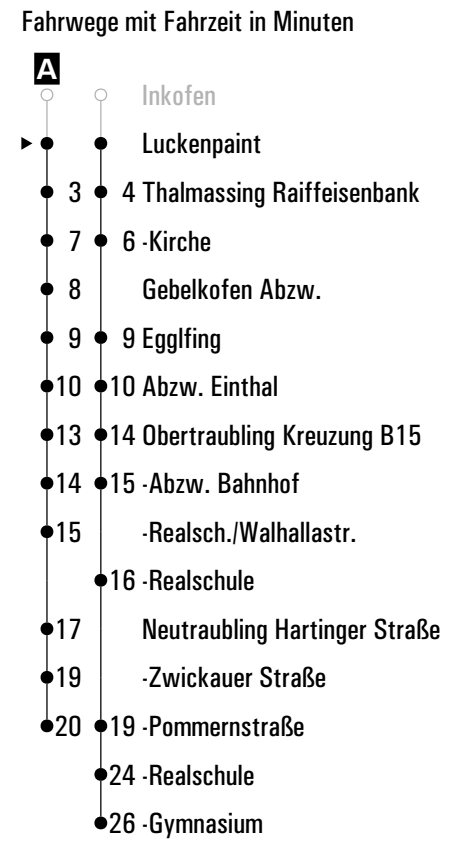
- Inkofen
- ▶ ● 3 ● 4 Luckenpait
- 6 ● 8 Thalmassing Raiffeisenbank
- 10 ● 10 -Kirche
- 11 Gebelkofen Abzw.
- 12 ● 13 Egglfing
- 13 ● 14 Abzw. Einthal
- 16 ● 18 Obertraubling Kreuzung B15
- 17 ● 19 -Abzw. Bahnhof
- 18 -Realsch./Walhallastr.
- 20 -Realschule
- 20 Neutraubling Hartinger Straße
- 22 -Zwickauer Straße
- 23 ● 23 -Pommernstraße
- 28 -Realschule
- 30 -Gymnasium

RVV 21 ^H Luckenpaint ▶ Neutraubling Gymnasium

Montag - Freitag	
05	
06	24 ^A
07	21 ^S
08	
09	
10	
11	
12	
13	
14	

Am 24.12. und 31.12. Verkehr wie an Samstagen falls diese Tage nicht auf einen Sonntag fallen. Einschränkungen hierzu entnehmen Sie bitte der Tagespresse oder unter www.rvv.de Gültig ab 31.03.2025

A = fährt A **S** = nur an Schultagen



RVV 21 ^H Thalmassing Kindergarten Steig 1
 ▶ Neutraubling Gymnasium

Montag - Freitag	
05	
06	
07	23 ^s
08	
09	
10	
11	
12	

Fahrwege mit Fahrzeit in Minuten

- ▶ ● Thalmassing Kindergarten
- 1 -Kirche
- 3 -Wolkeringer Straße
- 4 -Stadtberg
- 5 Thalmassing Abzw. Neuhaus
- 11 Obertraubling Kreuzung B15
- 12 -Abzw. Bahnhof
- 13 -Realschule
- 16 Neutraubling Pommernstr.
- 21 -Realschule
- 23 -Gymnasium

Am 24.12. und 31.12. Verkehr wie an Samstagen falls diese Tage nicht auf einen Sonntag fallen. Einschränkungen hierzu entnehmen Sie Gültig ab 31.03.2025 bitte der Tagespresse oder unter www.rvv.de

s = nur an Schultagen



Montag - Freitag

05

06

07 ^s 26

08

09

10

11

Fahrwege mit Fahrzeit in Minuten

- Thalmassing Kindergarten
- ▶ ● Thalmassing Wolkeringer Straße
- 1 -Stadtberg
- 2 Thalmassing Abzw. Neuhaus
- 8 Obertraubling Kreuzung B15
- 9 -Abzw. Bahnhof
- 10 -Realschule
- 13 Neutraubling Pommernstr.
- 18 -Realschule
- 20 -Gymnasium

Am 24.12. und 31.12. Verkehr wie an Samstagen falls diese Tage nicht auf einen Sonntag fallen. Einschränkungen hierzu entnehmen Sie bitte der Tagespresse oder unter www.rvv.de Gültig ab 31.03.2025

s = nur an Schultagen



Montag - Freitag

05

06

07

27^s

08

09

10

11

Fahrwege mit Fahrzeit in Minuten

- Thalmassing Kindergarten
- ▶ ● Thalmassing Stadtberg
- 1 Thalmassing Abzw. Neuhaus
- 7 Obertraubling Kreuzung B15
- 8 -Abzw. Bahnhof
- 9 -Realschule
- 12 Neutraubling Pommernstr.
- 17 -Realschule
- 19 -Gymnasium

Am 24.12. und 31.12. Verkehr wie an Samstagen falls diese Tage nicht auf einen Sonntag fallen. Einschränkungen hierzu entnehmen Sie Gültig ab 31.03.2025 bitte der Tagespresse oder unter www.rvv.de

s = nur an Schultagen



Montag - Freitag

05

06

07

28^s

08

09

10

11

Fahrwege mit Fahrzeit in Minuten

- Thalmassing Kindergarten
- ▶ ● Thalmassing Abzw. Neuhaus
- 6 Obertraubling Kreuzung B15
- 7 -Abzw. Bahnhof
- 8 -Realschule
- 11 Neutraubling Pommernstr.
- 16 -Realschule
- 18 -Gymnasium

Am 24.12. und 31.12. Verkehr wie an Samstagen falls diese Tage nicht auf einen Sonntag fallen. Einschränkungen hierzu entnehmen Sie Gültig ab 31.03.2025 bitte der Tagespresse oder unter www.rvv.de

s = nur an Schultagen

Montag - Freitag	
05	
06	27 ^B
07	24 ^A _s 25 ^s
08	
09	
10	
11	
12	
13	
14	



Am 24.12. und 31.12. Verkehr wie an Samstagen falls diese Tage nicht auf einen Sonntag fallen. Einschränkungen hierzu entnehmen Sie bitte der Tagespresse oder unter www.rvv.de Gültig ab 31.03.2025

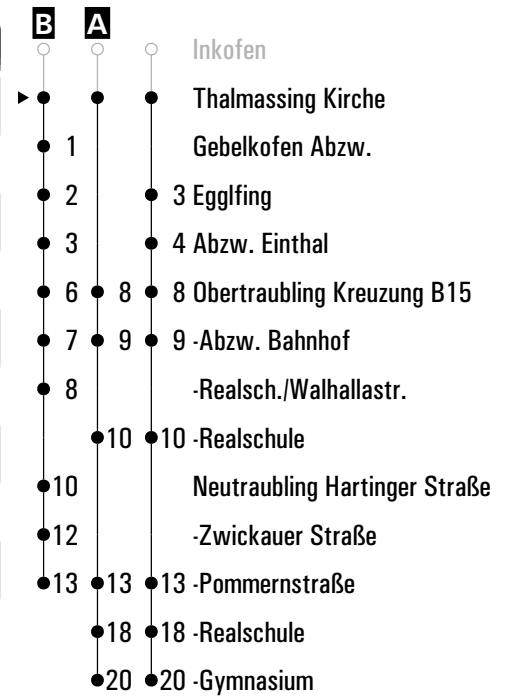
A - B = Fahrwege **s** = nur an Schultagen



Montag - Freitag

05														
06	31 ^B													
07	26 ^A _s	27 ^s												
08														
09														
10														
11														
12														
13														
14														

Fahrwege mit Fahrzeit in Minuten



Am 24.12. und 31.12. Verkehr wie an Samstagen falls diese Tage nicht auf einen Sonntag fallen. Einschränkungen hierzu entnehmen Sie bitte der Tagespresse oder unter www.rvv.de Gültig ab 31.03.2025

A - B = Fahrwege

s = nur an Schultagen

Fahrwege mit Fahrzeit in Minuten

- Inkofen
- ▶ ● Gebelkofen Abzw.
- 1 Egglfing
- 2 Abzw. Einthal
- 5 Obertraubling Kreuzung B15
- 6 -Abzw. Bahnhof
- 7 -Realsch./Walhallastr.
- 9 Neutraubling Hartinger Straße
- 11 -Zwickauer Straße
- 12 -Pommernstraße

**Montag - Freitag**

05
06
07
08
09
10
11
12
13
14
15
16

32

Am 24.12. und 31.12. Verkehr wie an Samstagen falls diese Tage nicht auf einen Sonntag fallen. Einschränkungen hierzu entnehmen Sie bitte der Tagespresse oder unter www.rvv.de Gültig ab 31.03.2025



Montag - Freitag

05
06
07
08
09
10
11
12
13
14

33^A
30^s

Fahrwege mit Fahrzeit in Minuten



Am 24.12. und 31.12. Verkehr wie an Samstagen falls diese Tage nicht auf einen Sonntag fallen. Einschränkungen hierzu entnehmen Sie bitte der Tagespresse oder unter www.rvv.de Gültig ab 31.03.2025

A = fährt A **s** = nur an Schultagen



Montag - Freitag

05

06

34^A

07

31^S

08

09

10

11

12

13

14

Fahrwege mit Fahrzeit in Minuten

A



Am 24.12. und 31.12. Verkehr wie an Samstagen falls diese Tage nicht auf einen Sonntag fallen. Einschränkungen hierzu entnehmen Sie bitte der Tagespresse oder unter www.rvv.de

Gültig ab 31.03.2025

A = fährt A

S = nur an Schultagen

	Montag - Freitag				Samstag				Sonn-/Feiertag			
05												
06	07	37										
07	00	25 ^A _S	30 ^B _S	30 ^{sf}	24							
08	37				24				24			
09	37				24							
10	37				24				24			
11					24							
12	37				24				24			
13					24							
14	37				24				24			
15					24							
16	37				24				24			
17	37				24							
18	37				24				24			
19					24							
20					24							
21	22				24							
22												
23	22 ^{FR}				24							
00												

- A** Regensburg Hauptbahnhof (Steig 13)
- Alteglofsheim Landshuter Str.
- 1 1-Schlossblick
- 2 2-Am Schlosshof
- 3 3-Buchenweg
- 4 4-Schule
- 4 4-Adolph-Kolping-Straße
- 5 5 Köfering Gemeindeplatz
- 6 6-Linde
- 6 6-Schloss
- 7 7-Sportheim
- 9 9-Waldbreite
- 12 Obertraubling Kreuzung B15 (Steig 1)
- 20 -Kreuzung B15 (Steig 4)
- 21 -Abzw. Bahnhof
- 22 -Realschule
- 25 -Abzw. Bahnhof
- 26 -Kreuzung B15 (Steig 1)
- 27 13-Kirche
- 28 14-Grundschule
- 28 14-Mühlenweg
- 29 15 Piesenkofen Einthaler Weg
- 30 16-Erlenring
- 33 19 Oberhinkofen
- 35 21 Scharmassing
- 37 23 Unterisling
- 39 25 Regensburg Jahnstadion
- 40 26-Franz-Hartl-Straße
- 41 27-Am Biopark
- 43 29-Otto-Hahn-Straße
- 44 30-TechCampus/OTH
- 45 31-Haydnstraße
- 46 32-HBF Süd/Arcaden
- 48 34-Hauptbahnhof (Steig B5)

Am 24.12. und 31.12. Verkehr wie an Samstagen falls diese Tage nicht auf einen Sonntag fallen. Einschränkungen hierzu entnehmen Sie bitte der Tagespresse oder unter www.rvv.de Gültig ab 31.03.2025

A = fährt A **B** = bis Obertraubling Realschule **s** = nur an Schultagen **sf** = nur an schulfreien Tagen **FR** = nur freitags

	Montag - Freitag				Samstag				Sonn-/Feiertag			
05												
06	08	38										
07	01	26 ^A _S	31 ^{sf}	31 ^A _S	25							
08	38				25				25			
09	38				25							
10	38				25				25			
11					25							
12	38				25				25			
13					25							
14	38				25				25			
15					25							
16	38				25				25			
17	38				25							
18	38				25				25			
19					25							
20					25							
21	23				25							
22												
23	23 ^{FR}				25							
00												

- A** Regensburg Hauptbahnhof (Steig 13)
- 1 -Am Schlosshof
- 2 -Buchenweg
- 3 -Schule
- 3 -Adolph-Kolping-Straße
- 4 Köfering Gemeindeplatz
- 5 -Linde
- 5 -Schloss
- 6 -Sportheim
- 8 -Waldbreite
- 11 Obertraubling Kreuzung B15 (Steig 1)
- 19 -Kreuzung B15 (Steig 4)
- 20 -Abzw. Bahnhof
- 21 -Realschule
- 24 -Abzw. Bahnhof
- 25 -Kreuzung B15 (Steig 1)
- 26 12 -Kirche
- 27 13 -Grundschule
- 27 13 -Mühlenweg
- 28 14 Piesenkofen Einthaler Weg
- 29 15 -Erlenring
- 32 18 Oberhinkofen
- 34 20 Scharmassing
- 36 22 Unterisling
- 38 24 Regensburg Jahnstadion
- 39 25 -Franz-Hartl-Straße
- 40 26 -Am Biopark
- 42 28 -Otto-Hahn-Straße
- 43 29 -TechCampus/OTH
- 44 30 -Haydnstraße
- 45 31 -HBF Süd/Arcaden
- 47 33 -Hauptbahnhof (Steig B5)

Am 24.12. und 31.12. Verkehr wie an Samstagen falls diese Tage nicht auf einen Sonntag fallen. Einschränkungen hierzu entnehmen Sie bitte der Tagespresse oder unter www.rvv.de Gültig ab 31.03.2025

A = fährt A **B** = bis Obertraubling Realschule **s** = nur an Schultagen **sf** = nur an schulfreien Tagen **FR** = nur freitags

	Montag - Freitag				Samstag				Sonn-/Feiertag			
05												
06	09	39										
07	02	27 ^A _S	32 ^B _S	32 ^{sf} _S	26							
08	39				26				26			
09	39				26							
10	39				26				26			
11					26							
12	39				26				26			
13					26							
14	39				26				26			
15					26							
16	39				26				26			
17	39				26							
18	39				26				26			
19					26							
20					26							
21	24				26							
22												
23	24 ^{FR}				26							
00												

- A** Regensburg Hauptbahnhof (Steig 13)
- 1 • 1 -Buchenweg
- 2 • 2 -Schule
- 2 • 2 -Adolph-Kolping-Straße
- 3 • 3 Köfering Gemeindeplatz
- 4 • 4 -Linde
- 4 • 4 -Schloss
- 5 • 5 -Sportheim
- 7 • 7 -Waldbreite
- 10 • 10 Obertraubling Kreuzung B15 (Steig 1)
- 18 • -Kreuzung B15 (Steig 4)
- 19 • -Abzw. Bahnhof
- 20 • -Realschule
- 23 • -Abzw. Bahnhof
- 24 • -Kreuzung B15 (Steig 1)
- 25 • 11 -Kirche
- 26 • 12 -Grundschule
- 26 • 12 -Mühlenweg
- 27 • 13 Piesenkofen Einthaler Weg
- 28 • 14 -Erlenring
- 31 • 17 Oberhinkofen
- 33 • 19 Scharmassing
- 35 • 21 Unterisling
- 37 • 23 Regensburg Jahnstadion
- 38 • 24 -Franz-Hartl-Straße
- 39 • 25 -Am Biopark
- 41 • 27 -Otto-Hahn-Straße
- 42 • 28 -TechCampus/OTH
- 43 • 29 -Haydnstraße
- 44 • 30 -HBF Süd/Arcaden
- 46 • 32 -Hauptbahnhof (Steig B5)

Am 24.12. und 31.12. Verkehr wie an Samstagen falls diese Tage nicht auf einen Sonntag fallen. Einschränkungen hierzu entnehmen Sie bitte der Tagespresse oder unter www.rvv.de Gültig ab 31.03.2025

A = fährt A **B** = bis Obertraubling Realschule **S** = nur an Schultagen **sf** = nur an schulfreien Tagen **FR** = nur freitags

	Montag - Freitag				Samstag				Sonn-/Feiertag			
05												
06	10	40										
07	03	28 ^A _S ^B	33 ^{sf}	33 ^A _S	27							
08	40				27				27			
09	40				27							
10	40				27				27			
11					27							
12	40				27				27			
13					27							
14	40				27				27			
15					27							
16	40				27				27			
17	40				27							
18	40				27				27			
19					27							
20					27							
21	25				27							
22												
23	25 ^{FR}				27							
00												

- A** ○ Regensburg Hauptbahnhof (Steig 13)
- 1 ● Alteglöfsheim Buchenweg
- 1 ● 1 -Schule
- 1 ● 1 -Adolph-Kolping-Straße
- 2 ● 2 Köfering Gemeindeplatz
- 3 ● 3 -Linde
- 3 ● 3 -Schloss
- 4 ● 4 -Sportheim
- 6 ● 6 -Waldbreite
- 9 ● 9 Obertraubling Kreuzung B15 (Steig 1)
- 17 ● -Kreuzung B15 (Steig 4)
- 18 ● -Abzw. Bahnhof
- 19 ● -Realschule
- 22 ● -Abzw. Bahnhof
- 23 ● -Kreuzung B15 (Steig 1)
- 24 ● 10 -Kirche
- 25 ● 11 -Grundschule
- 25 ● 11 -Mühlenweg
- 26 ● 12 Piesenkofen Einthaler Weg
- 27 ● 13 -Erlenring
- 30 ● 16 Oberhinkofen
- 32 ● 18 Scharmassing
- 34 ● 20 Unterisling
- 36 ● 22 Regensburg Jahnstadion
- 37 ● 23 -Franz-Hartl-Straße
- 38 ● 24 -Am Biopark
- 40 ● 26 -Otto-Hahn-Straße
- 41 ● 27 -TechCampus/OTH
- 42 ● 28 -Haydnstraße
- 43 ● 29 -HBF Süd/Arcaden
- 45 ● 31 -Hauptbahnhof (Steig B5)

Am 24.12. und 31.12. Verkehr wie an Samstagen falls diese Tage nicht auf einen Sonntag fallen. Einschränkungen hierzu entnehmen Sie bitte der Tagespresse oder unter www.rvv.de Gültig ab 31.03.2025


A = fährt A **B** = bis Obertraubling Realschule **s** = nur an Schultagen **sf** = nur an schulfreien Tagen **FR** = nur freitags

	Montag - Freitag				Samstag				Sonn-/Feiertag			
05												
06	11	41										
07	04	29 ^A _S	34 ^B _S	34 ^{sf}	28							
08	41				28				28			
09	41				28							
10	41				28				28			
11					28							
12	41				28				28			
13					28							
14	41				28				28			
15					28							
16	41				28				28			
17	41				28							
18	41				28				28			
19					28							
20					28							
21	26				28							
22												
23	26 ^{FR}				28							
00												

- A Regensburg Hauptbahnhof (Steig 13)
- 0 Alteglöfsheim Schule
- 0 0-Adolph-Kolping-Straße
- 1 1 Köfering Gemeindeplatz
- 2 2-Linde
- 2 2-Schloss
- 3 3-Sportheim
- 5 5-Waldbreite
- 8 Obertraubling Kreuzung B15 (Steig 1)
- 16 -Kreuzung B15 (Steig 4)
- 17 -Abzw. Bahnhof
- 18 -Realschule
- 21 -Abzw. Bahnhof
- 22 -Kreuzung B15 (Steig 1)
- 23 9-Kirche
- 24 10-Grundschule
- 24 10-Mühlenweg
- 25 11 Piesenkofen Einthaler Weg
- 26 12-Erlenring
- 29 15 Oberhinkofen
- 31 17 Scharmassing
- 33 19 Unterisling
- 35 21 Regensburg Jahnstadion
- 36 22-Franz-Hartl-Straße
- 37 23-Am Biopark
- 39 25-Otto-Hahn-Straße
- 40 26-TechCampus/OTH
- 41 27-Haydnstraße
- 42 28-HBF Süd/Arcaden
- 44 30-Hauptbahnhof (Steig B5)

Am 24.12. und 31.12. Verkehr wie an Samstagen falls diese Tage nicht auf einen Sonntag fallen. Einschränkungen hierzu entnehmen Sie bitte der Tagespresse oder unter www.rvv.de Gültig ab 31.03.2025

A = fährt A **B** = bis Obertraubling Realschule **s** = nur an Schultagen **sf** = nur an schulfreien Tagen **FR** = nur freitags

	Montag - Freitag				Samstag				Sonn-/Feiertag			
05												
06	11	41										
07	04	29 ^{A B} _S	34 ^{sf}	34 ^A _S	28							
08	41				28				28			
09	41				28							
10	41				28				28			
11					28							
12	41				28				28			
13					28							
14	41				28				28			
15					28							
16	41				28				28			
17	41				28							
18	41				28				28			
19					28							
20					28							
21	26				28							
22												
23	26 ^{FR}				28							
00												

- A** ○ Regensburg Hauptbahnhof (Steig 13)
- 1 ● Alteglöfsheim A.-Kolping-Str.
- 1 ● 1 Köfering Gemeindeplatz
- 2 ● 2 -Linde
- 2 ● 2 -Schloss
- 3 ● 3 -Sportheim
- 5 ● 5 -Waldbreite
- 8 ● 8 Obertraubling Kreuzung B15 (Steig 1)
- 16 ● -Kreuzung B15 (Steig 4)
- 17 ● -Abzw. Bahnhof
- 18 ● -Realschule
- 21 ● -Abzw. Bahnhof
- 22 ● -Kreuzung B15 (Steig 1)
- 23 ● 9 -Kirche
- 24 ● 10 -Grundschule
- 24 ● 10 -Mühlenweg
- 25 ● 11 Piesenkofen Einthaler Weg
- 26 ● 12 -Erlenring
- 29 ● 15 Oberhinkofen
- 31 ● 17 Scharmassing
- 33 ● 19 Unterisling
- 35 ● 21 Regensburg Jahnstadion
- 36 ● 22 -Franz-Hartl-Straße
- 37 ● 23 -Am Biopark
- 39 ● 25 -Otto-Hahn-Straße
- 40 ● 26 -TechCampus/OTH
- 41 ● 27 -Haydnstraße
- 42 ● 28 -HBF Süd/Arcaden
- 44 ● 30 -Hauptbahnhof (Steig B5)

Am 24.12. und 31.12. Verkehr wie an Samstagen falls diese Tage nicht auf einen Sonntag fallen. Einschränkungen hierzu entnehmen Sie bitte der Tagespresse oder unter www.rvv.de Gültig ab 31.03.2025

A = fährt A **B** = bis Obertraubling Realschule **S** = nur an Schultagen **sf** = nur an schulfreien Tagen **FR** = nur freitags



Montag - Freitag


05
06
07
08
09
10
11
12
13
14
15
16

02

Fahrwege mit Fahrzeit in Minuten

- Pfakofen Kirche
- ● Köfering (B 15)
- 2 -Waldbreite
- 6 Obertraubling Kreuzung B15
- 7 -Kirche
- 8 -Grundschule
- 8 -Mühlenweg
- 9 Piesenkofen Einthaler Weg
- 10 -Erlenring
- 13 Oberhinkofen
- 15 Scharmassing
- 17 Unterisling
- 19 Regensburg Jahnstadion
- 20 -Franz-Hartl-Straße
- 21 -Am Biopark
- 22 -Otto-Hahn-Straße
- 23 -TechCampus/OTH
- 24 -Haydnstraße
- 25 -HBF Süd/Arcaden
- 26 -Hauptbahnhof


Am 24.12. und 31.12. Verkehr wie an Samstagen falls diese Tage nicht auf einen Sonntag fallen. Einschränkungen hierzu entnehmen Sie Gültig ab 31.03.2025 bitte der Tagespresse oder unter www.rvv.de

	Montag - Freitag				Samstag				Sonn-/Feiertag			
05												
06	12	42										
07	05	30 ^{A B} _s	35 ^{sf}	35 ^A _s	29							
08	42				29				29			
09	42				29							
10	42				29				29			
11					29							
12	42				29				29			
13					29							
14	42				29				29			
15					29							
16	42				29				29			
17	42				29							
18	42				29				29			
19					29							
20					29							
21	27				29							
22												
23	27 ^{FR}				29							
00												

- Regensburg Hauptbahnhof (Steig 13)
- Köfering Gemeindeplatz
- 1 -Linde
- 1 -Schloss
- 2 -Sportheim
- 4 -Waldbreite
- 7 Obertraubling Kreuzung B15 (Steig 1)
- 15 -Kreuzung B15 (Steig 4)
- 16 -Abzw. Bahnhof
- 17 -Realschule
- 20 -Abzw. Bahnhof
- 21 -Kreuzung B15 (Steig 1)
- 22 ● 8 -Kirche
- 23 ● 9 -Grundschule
- 23 ● 9 -Mühlenweg
- 24 ● 10 Piesenkofen Einthaler Weg
- 25 ● 11 -Erlenring
- 28 ● 14 Oberhinkofen
- 30 ● 16 Scharmassing
- 32 ● 18 Unterisling
- 34 ● 20 Regensburg Jahnstadion
- 35 ● 21 -Franz-Hartl-Straße
- 36 ● 22 -Am Biopark
- 38 ● 24 -Otto-Hahn-Straße
- 39 ● 25 -TechCampus/OTH
- 40 ● 26 -Haydnstraße
- 41 ● 27 -HBF Süd/Arcaden
- 43 ● 29 -Hauptbahnhof (Steig B5)

Am 24.12. und 31.12. Verkehr wie an Samstagen falls diese Tage nicht auf einen Sonntag fallen. Einschränkungen hierzu entnehmen Sie bitte der Tagespresse oder unter www.rvv.de Gültig ab 31.03.2025

A = fährt A **B** = bis Obertraubling Realschule **s** = nur an Schultagen **sf** = nur an schulfreien Tagen **FR** = nur freitags

	Montag - Freitag				Samstag				Sonn-/Feiertag			
05												
06	13	43										
07	06	31 ^{A B} _S	36 ^{sf}	36 ^A _S	30							
08	43				30				30			
09	43				30							
10	43				30				30			
11					30							
12	43				30				30			
13					30							
14	43				30				30			
15					30							
16	43				30				30			
17	43				30							
18	43				30				30			
19					30							
20					30							
21	28				30							
22												
23	28 ^{FR}				30							
00												

- A** ○ Regensburg Hauptbahnhof (Steig 13)
- Köfering Linde
- 0 -Schloss
- 1 -Sportheim
- 3 -Waldbreite
- 6 Obertraubling Kreuzung B15 (Steig 1)
- 14 -Kreuzung B15 (Steig 4)
- 15 -Abzw. Bahnhof
- 16 -Realschule
- 19 -Abzw. Bahnhof
- 20 -Kreuzung B15 (Steig 1)
- 21 ● 7 -Kirche
- 22 ● 8 -Grundschule
- 22 ● 8 -Mühlenweg
- 23 ● 9 Piesenkofen Einthaler Weg
- 24 ● 10 -Erlenring
- 27 ● 13 Oberhinkofen
- 29 ● 15 Scharmassing
- 31 ● 17 Unterisling
- 33 ● 19 Regensburg Jahnstadion
- 34 ● 20 -Franz-Hartl-Straße
- 35 ● 21 -Am Biopark
- 37 ● 23 -Otto-Hahn-Straße
- 38 ● 24 -TechCampus/OTH
- 39 ● 25 -Haydnstraße
- 40 ● 26 -HBF Süd/Arcaden
- 42 ● 28 -Hauptbahnhof (Steig B5)

Am 24.12. und 31.12. Verkehr wie an Samstagen falls diese Tage nicht auf einen Sonntag fallen. Einschränkungen hierzu entnehmen Sie bitte der Tagespresse oder unter www.rvv.de Gültig ab 31.03.2025

A = fährt A **B** = bis Obertraubling Realschule **s** = nur an Schultagen **sf** = nur an schulfreien Tagen **FR** = nur freitags

Fahrwege mit Fahrzeit in Minuten


	Montag - Freitag				Samstag				Sonn-/Feiertag			
05												
06	13	43										
07	06	31 ^{A B} _S	36 ^{sf}	36 ^A _S	30							
08	43				30				30			
09	43				30							
10	43				30				30			
11					30							
12	43				30				30			
13					30							
14	43				30				30			
15					30							
16	43				30				30			
17	43				30							
18	43				30				30			
19					30							
20					30							
21	28				30							
22												
23	28 ^{FR}				30							
00												

- Ⓜ Regensburg Hauptbahnhof (Steig 13)
- Köfering Schloss
- 1 -Sportheim
- 3 -Waldbreite
- 6 Obertraubling Kreuzung B15 (Steig 1)
- 14 -Kreuzung B15 (Steig 4)
- 15 -Abzw. Bahnhof
- 16 -Realschule
- 19 -Abzw. Bahnhof
- 20 -Kreuzung B15 (Steig 1)
- 21 • 7 -Kirche
- 22 • 8 -Grundschule
- 22 • 8 -Mühlenweg
- 23 • 9 Piesenkofen Einthaler Weg
- 24 • 10 -Erlenring
- 27 • 13 Oberhinkofen
- 29 • 15 Scharmassing
- 31 • 17 Unterisling
- 33 • 19 Regensburg Jahnstadion
- 34 • 20 -Franz-Hartl-Straße
- 35 • 21 -Am Biopark
- 37 • 23 -Otto-Hahn-Straße
- 38 • 24 -TechCampus/OTH
- 39 • 25 -Haydnstraße
- 40 • 26 -HBF Süd/Arcaden
- 42 • 28 -Hauptbahnhof (Steig B5)

Am 24.12. und 31.12. Verkehr wie an Samstagen falls diese Tage nicht auf einen Sonntag fallen. Einschränkungen hierzu entnehmen Sie bitte der Tagespresse oder unter www.rvv.de Gültig ab 31.03.2025

A = fährt A **B** = bis Obertraubling Realschule **S** = nur an Schultagen **sf** = nur an schulfreien Tagen **FR** = nur freitags

Fahrwege mit Fahrzeit in Minuten

	Montag - Freitag				Samstag				Sonn-/Feiertag			
05												
06	14	44										
07	07	32 ^{A B} _S	37 ^{sf}	37 ^A _S	31							
08	44				31				31			
09	44				31							
10	44				31				31			
11					31							
12	44				31				31			
13					31							
14	44				31				31			
15					31							
16	44				31				31			
17	44				31							
18	44				31				31			
19					31							
20					31							
21	29				31							
22												
23	29 ^{FR}				31							
00												

- A** ○ Regensburg Hauptbahnhof (Steig 13)
- Köfering Sportheim
- 2 -Waldbreite
- 5 Obertraubling Kreuzung B15 (Steig 1)
- 13 -Kreuzung B15 (Steig 4)
- 14 -Abzw. Bahnhof
- 15 -Realschule
- 18 -Abzw. Bahnhof
- 19 -Kreuzung B15 (Steig 1)
- 20 ● 6 -Kirche
- 21 ● 7 -Grundschule
- 21 ● 7 -Mühlenweg
- 22 ● 8 Piesenkofen Einthaler Weg
- 23 ● 9 -Erlenring
- 26 ● 12 Oberhinkofen
- 28 ● 14 Scharmassing
- 30 ● 16 Unterisling
- 32 ● 18 Regensburg Jahnstadion
- 33 ● 19 -Franz-Hartl-Straße
- 34 ● 20 -Am Biopark
- 36 ● 22 -Otto-Hahn-Straße
- 37 ● 23 -TechCampus/OTH
- 38 ● 24 -Haydnstraße
- 39 ● 25 -HBF Süd/Arcaden
- 41 ● 27 -Hauptbahnhof (Steig B5)

Am 24.12. und 31.12. Verkehr wie an Samstagen falls diese Tage nicht auf einen Sonntag fallen. Einschränkungen hierzu entnehmen Sie bitte der Tagespresse oder unter www.rvv.de Gültig ab 31.03.2025

A = fährt A **B** = bis Obertraubling Realschule **S** = nur an Schultagen **sf** = nur an schulfreien Tagen **FR** = nur freitags

	Montag - Freitag					Samstag				Sonn-/Feiertag		
05												
06	16	46										
07	04	09	34 ^{AB} _{S}	39 ^{sf}	39 ^{A} _{S}	33						
08	46					33				33		
09	46					33						
10	46					33				33		
11						33						
12	46					33				33		
13						33						
14	46					33				33		
15						33						
16	46					33				33		
17	46					33						
18	46					33				33		
19						33						
20						33						
21	31					33						
22												
23	31 ^{FR}					33						

- A** ○ Regensburg Hauptbahnhof (Steig 13)
- Köfering Waldbreite
- 3 Obertraubling Kreuzung B15 (Steig 1)
- 11 -Kreuzung B15 (Steig 4)
- 12 -Abzw. Bahnhof
- 13 -Realschule
- 16 -Abzw. Bahnhof
- 17 -Kreuzung B15 (Steig 1)
- 18 ● 4 -Kirche
- 19 ● 5 -Grundschule
- 19 ● 5 -Mühlenweg
- 20 ● 6 Piesenkofen Einthaler Weg
- 21 ● 7 -Erlenring
- 24 ● 10 Oberhinkofen
- 26 ● 12 Scharmassing
- 28 ● 14 Unterisling
- 30 ● 16 Regensburg Jahnstadion
- 31 ● 17 -Franz-Hartl-Straße
- 32 ● 18 -Am Biopark
- 34 ● 20 -Otto-Hahn-Straße
- 35 ● 21 -TechCampus/OTH
- 36 ● 22 -Haydnstraße
- 37 ● 23 -HBF Süd/Arcaden
- 39 ● 25 -Hauptbahnhof (Steig B5)

Am 24.12. und 31.12. Verkehr wie an Samstagen falls diese Tage nicht auf einen Sonntag fallen. Einschränkungen hierzu entnehmen Sie bitte der Tagespresse oder unter www.rvv.de Gültig ab 31.03.2025

A = fährt A **B** = bis Obertraubling Realschule **S** = nur an Schultagen **sf** = nur an schulfreien Tagen **FR** = nur freitags

H Obertraubling Kreuzung B15 Steig 1
► Oberhinkofen ► Regensburg Hauptbahnhof

Fahrwege mit Fahrzeit in Minuten
 ○ Regensburg Hauptbahnhof (Steig 13)

- ● Obertraubling Kreuzung B15
- 1 -Kirche
- 2 -Grundschule
- 2 -Mühlenweg
- 3 Piesenkofen Einthaler Weg
- 4 -Erlenring
- 7 Oberhinkofen
- 9 Scharmassing
- 11 Unterisling
- 13 Regensburg Jahnstadion
- 14 -Franz-Hartl-Straße
- 15 -Am Biopark
- 17 -Otto-Hahn-Straße
- 18 -TechCampus/OTH
- 19 -Haydnstraße
- 20 -HBF Süd/Arcaden
- 22 -Hauptbahnhof (Steig B5)

Uhrzeit	Montag - Freitag				Samstag				Sonn-/Feiertag			
05												
06	19	49										
07	08	13	42 ^{sf}		36							
08	49				36				36			
09	49				36							
10	49				36				36			
11					36							
12	49				36				36			
13					36							
14	49				36				36			
15					36							
16	49				36				36			
17	49				36							
18	49				36				36			
19					36							
20					36							
21	34				36							
22												
23	34 ^{FR}				36							

Am 24.12. und 31.12. Verkehr wie an Samstagen falls diese Tage nicht auf einen Sonntag fallen. Einschränkungen hierzu entnehmen Sie bitte der Tagespresse oder unter www.rvv.de Gültig ab 31.03.2025

sf = nur an schulfreien Tagen

FR = nur freitags

Fahrwege mit Fahrzeit in Minuten

- Pfakofen Kirche
- ▶ ● Obertraubling Kreuzung B15
- 1 -Kirche
- 2 -Grundschule
- 2 -Mühlenweg
- 3 Piesenkofen Einthaler Weg
- 4 -Erlenring
- 7 Oberhinkofen
- 9 Scharmassing
- 11 Unterisling
- 13 Regensburg Jahnstadion
- 14 -Franz-Hartl-Straße
- 15 -Am Biopark
- 17 -Otto-Hahn-Straße
- 18 -TechCampus/OTH
- 19 -Haydnstraße
- 20 -HBF Süd/Arcaden
- 22 -Hauptbahnhof



Montag - Freitag

05

06

07 ^s 56

08

09

10

11

Am 24.12. und 31.12. Verkehr wie an Samstagen falls diese Tage nicht auf einen Sonntag fallen. Einschränkungen hierzu entnehmen Sie Gültig ab 31.03.2025 bitte der Tagespresse oder unter www.rvv.de

s = nur an Schultagen

Ⓜ Obertraubling Kreuzung B15 Steig 4
▶ Oberhinkofen ▶ Regensburg Hauptbahnhof

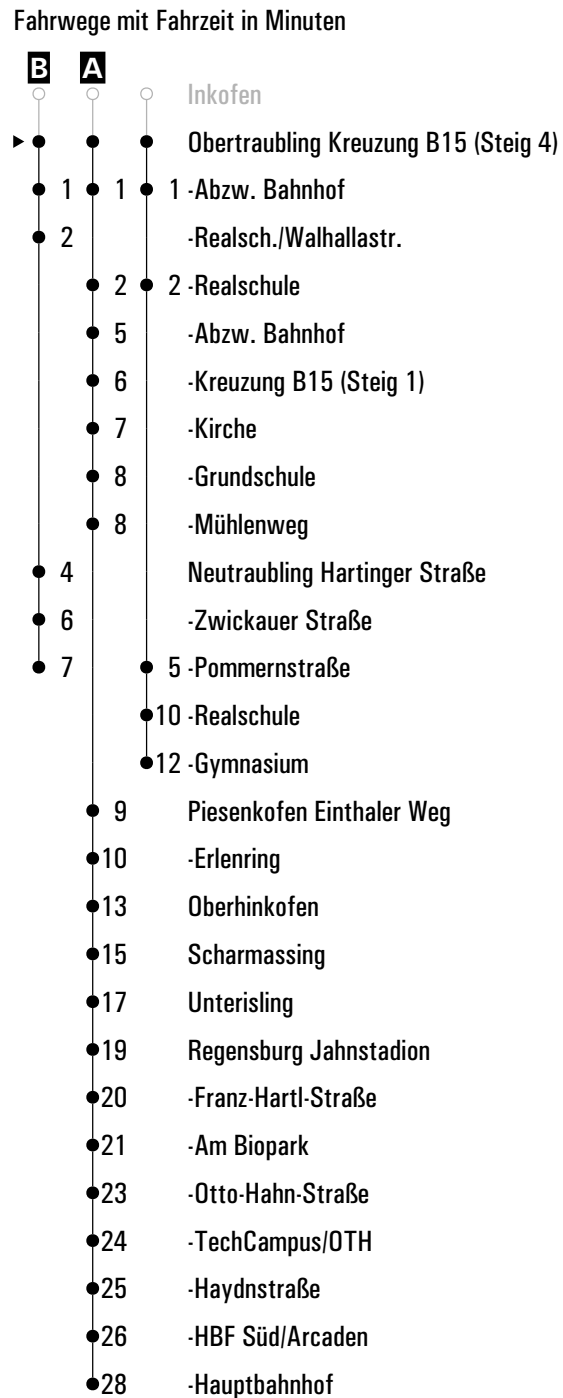


Montag - Freitag

05																						
06	37 ^B																					
07	34 ^s	35 ^s	45 ^C _s	50 ^A _s																		
08																						
09																						
10																						
11																						
12																						
13																						
14																						

Am 24.12. und 31.12. Verkehr wie an Samstagen falls diese Tage nicht auf einen Sonntag fallen. Einschränkungen hierzu entnehmen Sie bitte der Tagespresse oder unter www.rvv.de Gültig ab 31.03.2025

A - B = Fahrwege **C** = bis Obertraubling Realschule **s** = nur an Schultagen



Fahrwege mit Fahrzeit in Minuten

- Pfakofen Kirche
- ▶ ● Obertraubling Abzw. Bahnhof
- 1 -Kreuzung B15
- 2 -Kirche
- 3 -Grundschule
- 3 -Mühlenweg
- 4 Piesenkofen Einthaler Weg
- 5 -Erlenring
- 8 Oberhinkofen
- 10 Scharmassing
- 12 Unterisling
- 14 Regensburg Jahnstadion
- 15 -Franz-Hartl-Straße
- 16 -Am Biopark
- 18 -Otto-Hahn-Straße
- 19 -TechCampus/OTH
- 20 -Haydnstraße
- 21 -HBF Süd/Arcaden
- 23 -Hauptbahnhof

**Montag - Freitag**

05																		
06																		
07	55 ^s																	
08																		
09																		
10																		
11																		

Am 24.12. und 31.12. Verkehr wie an Samstagen falls diese Tage nicht auf einen Sonntag fallen. Einschränkungen hierzu entnehmen Sie bitte der Tagespresse oder unter www.rvv.de Gültig ab 31.03.2025

s = nur an Schultagen

Montag - Freitag													
05													
06	38 ^B												
07	35 ^s	36 ^s	46 ^C _s	51 ^A _s									
08													
09													
10													
11													
12													
13													
14													



Am 24.12. und 31.12. Verkehr wie an Samstagen falls diese Tage nicht auf einen Sonntag fallen. Einschränkungen hierzu entnehmen Sie bitte der Tagespresse oder unter www.rvv.de Gültig ab 31.03.2025

A - B = Fahrwege **C** = bis Obertraubling Realschule **s** = nur an Schultagen



Montag - Freitag

05																				
06	39																			
07																				
08																				
09																				
10																				
11																				
12																				
13																				
14																				
15																				

Fahrwege mit Fahrzeit in Minuten

- Inkofen
- ▶ ● Obertraubling Realsch./Walhallastr.
- 2 Neutraubling Hartinger Straße
- 4 Zwickauer Straße
- 5 Pommernstraße

Am 24.12. und 31.12. Verkehr wie an Samstagen falls diese Tage nicht auf einen Sonntag fallen. Einschränkungen hierzu entnehmen Sie bitte der Tagespresse oder unter www.rvv.de

Gültig ab 31.03.2025

Fahrwege mit Fahrzeit in Minuten
 ○ Regensburg Hauptbahnhof (Steig 13)

- Obertraubling Kirche
- 1 -Grundschule
- 1 -Mühlenweg
- 2 Piesenkofen Einthaler Weg
- 3 -Erlenring
- 6 Oberhinkofen
- 8 Scharmassing
- 10 Unterisling
- 12 Regensburg Jahnstadion
- 13 -Franz-Hartl-Straße
- 14 -Am Biopark
- 16 -Otto-Hahn-Straße
- 17 -TechCampus/OTH
- 18 -Haydnstraße
- 19 -HBF Süd/Arcaden
- 21 -Hauptbahnhof (Steig B5)

	Montag - Freitag				Samstag				Sonn-/Feiertag				
05	43 ^{L23}												
06	20	50			05 ^{L23}								
07	09	14	43 ^{sf}	57 ^s	37								
08	50				37				37				
09	50				37								
10	50				37				37				
11					37								
12	50				37				37				
13					37								
14	50				37				37				
15					37								
16	50				37				37				
17	50				37								
18	50				37				37				
19					37								
20					37								
21	35				37								
22													
23	35 ^{FR}				37								

Am 24.12. und 31.12. Verkehr wie an Samstagen falls diese Tage nicht auf einen Sonntag fallen. Einschränkungen hierzu entnehmen Sie bitte der Tagespresse oder unter www.rvv.de Gültig ab 31.03.2025

L23 = RVV-Linie 23 **s** = nur an Schultagen **sf** = nur an schulfreien Tagen **FR** = nur freitags

- Fahrwege mit Fahrzeit in Minuten
- Regensburg Hauptbahnhof (Steig 13)
 - ▶ ● Obertraubling Grundschule
 - 0 -Mühlenweg
 - 1 Piesenkofen Einthaler Weg
 - 2 -Erlenring
 - 5 Oberhinkofen
 - 7 Scharmassing
 - 9 Unterisling
 - 11 Regensburg Jahnstadion
 - 12 -Franz-Hartl-Straße
 - 13 -Am Biopark
 - 15 -Otto-Hahn-Straße
 - 16 -TechCampus/OTH
 - 17 -Haydnstraße
 - 18 -HBF Süd/Arcaden
 - 20 -Hauptbahnhof (Steig B5)

	Montag - Freitag				Samstag				Sonn-/Feiertag				
05	44 ^{L23}												
06	21	51			07 ^{L23}								
07	10	15	44 ^{sf}	58 ^s	38								
08	51				38				38				
09	51				38								
10	51				38				38				
11					38								
12	51				38				38				
13					38								
14	51				38				38				
15					38								
16	51				38				38				
17	51				38								
18	51				38				38				
19					38								
20					38								
21	36				38								
22													
23	36 ^{FR}				38								

Am 24.12. und 31.12. Verkehr wie an Samstagen falls diese Tage nicht auf einen Sonntag fallen. Einschränkungen hierzu entnehmen Sie bitte der Tagespresse oder unter www.rvv.de Gültig ab 31.03.2025

L23 = RVV-Linie 23 **s** = nur an Schultagen **sf** = nur an schulfreien Tagen **FR** = nur freitags

Fahrwege mit Fahrzeit in Minuten

- Regensburg Hauptbahnhof (Steig 13)
- ● Obertraubling Mühlenweg
- 1 Piesenkofen Einthaler Weg
- 2 -Erlenring
- 5 Oberhinkofen
- 7 Scharmassing
- 9 Unterisling
- 11 Regensburg Jahnstadion
- 12 -Franz-Hartl-Straße
- 13 -Am Biopark
- 15 -Otto-Hahn-Straße
- 16 -TechCampus/OTH
- 17 -Haydnstraße
- 18 -HBF Süd/Arcaden
- 20 -Hauptbahnhof (Steig B5)

	Montag - Freitag				Samstag				Sonn-/Feiertag				
05	44 ^{L23}												
06	21	51			07 ^{L23}								
07	10	15	44 ^{sf}	58 ^s	38								
08	51				38				38				
09	51				38								
10	51				38				38				
11					38								
12	51				38				38				
13					38								
14	51				38				38				
15					38								
16	51				38				38				
17	51				38								
18	51				38				38				
19					38								
20					38								
21	36				38								
22													
23	36 ^{FR}				38								

Am 24.12. und 31.12. Verkehr wie an Samstagen falls diese Tage nicht auf einen Sonntag fallen. Einschränkungen hierzu entnehmen Sie bitte der Tagespresse oder unter www.rvv.de

Gültig ab 31.03.2025

L23 = RVV-Linie 23

s = nur an Schultagen

sf = nur an schulfreien Tagen

FR = nur freitags



Montag - Freitag

05																		
06	41																	
07																		
08																		
09																		
10																		
11																		
12																		
13																		
14																		
15																		
16																		
17																		
18																		
19																		
20																		
21																		
22																		
23																		
00																		
01																		

- Fahrwege mit Fahrzeit in Minuten
- Inkoven
 - Neutraubling Hartinger Straße
 - 2 - Zwickauer Straße
 - 3 - Pommernstraße

Am 24.12. und 31.12. Verkehr wie an Samstagen falls diese Tage nicht auf einen Sonntag fallen. Einschränkungen hierzu entnehmen Sie Gültig ab 31.03.2025 bitte der Tagespresse oder unter www.rvv.de

**Montag - Freitag**

05																			
06																			
07	39 ^s	40 ^s																	
08																			
09																			
10																			
11																			
12																			
13																			
14																			
15																			
16																			
17																			
18																			
19																			
20																			

Fahrwege mit Fahrzeit in Minuten

○ Hellkofen

▶ ● Neutraubling Pommernstr.

●5 -Realschule

●7 -Gymnasium

Am 24.12. und 31.12. Verkehr wie an Samstagen falls diese Tage nicht auf einen Sonntag fallen. Einschränkungen hierzu entnehmen Sie Gültig ab 31.03.2025 bitte der Tagespresse oder unter www.rvv.de

s = nur an Schultagen

- Fahrwege mit Fahrzeit in Minuten
- Regensburg Hauptbahnhof (Steig 13)
 - Piesenkofen Einthaler Weg
 - 1 -Erlenring
 - 4 Oberhinkofen
 - 6 Scharmassing
 - 8 Unterisling
 - 10 Regensburg Jahnstadion
 - 11 -Franz-Hartl-Straße
 - 12 -Am Biopark
 - 14 -Otto-Hahn-Straße
 - 15 -TechCampus/OTH
 - 16 -Haydnstraße
 - 17 -HBF Süd/Arcaden
 - 19 -Hauptbahnhof (Steig B5)

Uhrzeit	Montag - Freitag				Samstag				Sonn-/Feiertag				
05	45 ^{L23}												
06	22	52			08 ^{L23}								
07	11	16	45 ^{sf}	59 ^s	39								
08	52				39				39				
09	52				39								
10	52				39				39				
11					39								
12	52				39				39				
13					39								
14	52				39				39				
15					39								
16	52				39				39				
17	52				39								
18	52				39				39				
19					39								
20					39								
21	37				39								
22													
23	37 ^{FR}				39								

Am 24.12. und 31.12. Verkehr wie an Samstagen falls diese Tage nicht auf einen Sonntag fallen. Einschränkungen hierzu entnehmen Sie bitte der Tagespresse oder unter www.rvv.de

Gültig ab 31.03.2025

L23 = RVV-Linie 23

s = nur an Schultagen

sf = nur an schulfreien Tagen

FR = nur freitags

Fahrwege mit Fahrzeit in Minuten

- Regensburg Hauptbahnhof (Steig 13)
- ● Piesenkofen Erlerning
- 3 Oberhinkofen
- 5 Scharmassing
- 7 Unterisling
- 9 Regensburg Jahnstadion
- 10 -Franz-Hartl-Straße
- 11 -Am Biopark
- 13 -Otto-Hahn-Straße
- 14 -TechCampus/OTH
- 15 -Haydnstraße
- 16 -HBF Süd/Arcaden
- 18 -Hauptbahnhof (Steig B5)

	Montag - Freitag			Samstag				Sonn-/Feiertag					
05	46 ^{L23}												
06	23	53		09 ^{L23}									
07	12	17	46 ^{sf}	40									
08	00 ^s	53		40				40					
09	53			40									
10	53			40				40					
11				40									
12	53			40				40					
13				40									
14	53			40				40					
15				40									
16	53			40				40					
17	53			40									
18	53			40				40					
19				40									
20				40									
21	38			40									
22													
23	38 ^{FR}			40									

Am 24.12. und 31.12. Verkehr wie an Samstagen falls diese Tage nicht auf einen Sonntag fallen. Einschränkungen hierzu entnehmen Sie bitte der Tagespresse oder unter www.rvv.de Gültig ab 31.03.2025

L23 = RVV-Linie 23 **s** = nur an Schultagen **sf** = nur an schulfreien Tagen **FR** = nur freitags

Fahrwege mit Fahrzeit in Minuten

- Regensburg Hauptbahnhof (Steig 13)
- ● Oberhinkofen
- 2 Scharmassing
- 4 Unterisling
- 6 Regensburg Jahnstadion
- 7 -Franz-Hartl-Straße
- 8 -Am Biopark
- 10 -Otto-Hahn-Straße
- 11 -TechCampus/OTH
- 12 -Haydnstraße
- 13 -HBF Süd/Arcaden
- 15 -Hauptbahnhof (Steig B5)

	Montag - Freitag			Samstag				Sonn-/Feiertag					
05	49 ^{L23}												
06	26	56		12 ^{L23}									
07	15	20	49 ^{Sf}	43									
08	03 ^s	56		43				43					
09	56			43									
10	56			43				43					
11				43									
12	56			43				43					
13				43									
14	56			43				43					
15				43									
16	56			43				43					
17	56			43									
18	56			43				43					
19				43									
20				43									
21	41			43									
22													
23	41 ^{FR}			43									

Am 24.12. und 31.12. Verkehr wie an Samstagen falls diese Tage nicht auf einen Sonntag fallen. Einschränkungen hierzu entnehmen Sie bitte der Tagespresse oder unter www.rvv.de

Gültig ab 31.03.2025

L23 = RVV-Linie 23

s = nur an Schultagen

Sf = nur an schulfreien Tagen

FR = nur freitags

Fahrwege mit Fahrzeit in Minuten

- Regensburg Hauptbahnhof (Steig 13)
- ▶ ● Scharmassing
- 2 Unterisling
- 4 Regensburg Jahnstadion
- 5 -Franz-Hartl-Straße
- 6 -Am Biopark
- 8 -Otto-Hahn-Straße
- 9 -TechCampus/OTH
- 10 -Haydnstraße
- 11 -HBF Süd/Arcaden
- 13 -Hauptbahnhof (Steig B5)

	Montag - Freitag			Samstag			Sonn-/Feiertag		
05	51 ^{L23}								
06	28	58		14 ^{L23}					
07	17	22	51 ^{Sf}	45					
08	05 ^s	58		45			45		
09	58			45					
10	58			45			45		
11				45					
12	58			45			45		
13				45					
14	58			45			45		
15				45					
16	58			45			45		
17	58			45					
18	58			45			45		
19				45					
20				45					
21	43			45					
22									
23	43 ^{FR}			45					

Am 24.12. und 31.12. Verkehr wie an Samstagen falls diese Tage nicht auf einen Sonntag fallen. Einschränkungen hierzu entnehmen Sie bitte der Tagespresse oder unter www.rvv.de

Gültig ab 31.03.2025

L23 = RVV-Linie 23

s = nur an Schultagen

Sf = nur an schulfreien Tagen

FR = nur freitags

RVV 21 [®] Unterisling ▶ Regensburg Hauptbahnhof

	Montag - Freitag				Samstag				Sonn-/Feiertag			
05	53 ^{L23}											
06	30				16 ^{L23}							
07	00	19	24	53 ^{sf}	47							
08	07 ^s				47				47			
09	00				47							
10	00				47				47			
11	00				47							
12					47				47			
13	00				47							
14					47				47			
15	00				47							
16					47				47			
17	00				47							
18	00				47				47			
19	00				47							
20					47							
21	45				47							
22												
23	45 ^{FR}				47							
00												

- Fahrwege mit Fahrzeit in Minuten
- Regensburg Hauptbahnhof (Steig 13)
 - ▶ ● Unterisling
 - 2 Regensburg Jahnstadion
 - 3 -Franz-Hartl-Straße
 - 4 -Am Biopark
 - 6 -Otto-Hahn-Straße
 - 7 -TechCampus/OTH
 - 8 -Haydnstraße
 - 9 -HBF Süd/Arcaden
 - 11 -Hauptbahnhof (Steig B5)

Am 24.12. und 31.12. Verkehr wie an Samstagen falls diese Tage nicht auf einen Sonntag fallen. Einschränkungen hierzu entnehmen Sie bitte der Tagespresse oder unter www.rvv.de Gültig ab 31.03.2025

L23 = RVV-Linie 23 **s** = nur an Schultagen **sf** = nur an schulfreien Tagen **FR** = nur freitags

	Montag - Freitag				Samstag				Sonn-/Feiertag				
05	54												
06	32				17								
07	02	26	55		49								
08	09				49				49				
09	02				49								
10	02				49				49				
11	02				49								
12					49				49				
13	02				49								
14					49				49				
15	02				49								
16					49				49				
17	02				49								
18	02				49				49				
19	02				49								
20					49								
21	47				49								
22													
23	47				49								
00													
01													

Fahrwege mit Fahrzeit in Minuten

- Hauptbahnhof (Steig 13)
- ▶ Jahnstadion
- 1 Franz-Hartl-Straße
- 2 Am Biopark
- 4 Otto-Hahn-Straße
- 5 TechCampus/OTH
- 6 Haydnstraße
- 7 HBF Süd/Arcaden
- 9 Hauptbahnhof (Steig B5)

Am 24.12. und 31.12. Verkehr wie an Samstagen falls diese Tage nicht auf einen Sonntag fallen. Einschränkungen hierzu entnehmen Sie Gültig ab 31.03.2025 bitte der Tagespresse oder unter www.rvv.de

L23 = RVV-Linie 23 **s** = nur an Schultagen **sf** = nur an schulfreien Tagen **FR** = nur freitags

	Montag - Freitag				Samstag				Sonn-/Feiertag				
05	56 ^{L23}												
06	33				19 ^{L23}								
07	03	27	56 ^{sf}		50								
08	10 ^s				50				50				
09	03				50								
10	03				50				50				
11	03				50								
12					50				50				
13	03				50								
14					50				50				
15	03				50								
16					50				50				
17	03				50								
18	03				50				50				
19	03				50								
20					50								
21	48				50								
22													
23	48 ^{FR}				50								
00													
01													

Fahrwege mit Fahrzeit in Minuten

- Hauptbahnhof (Steig 13)
- ▶ ● Franz-Hartl-Straße
- 1 Am Biopark
- 3 Otto-Hahn-Straße
- 4 TechCampus/OTH
- 5 Haydnstraße
- 6 HBF Süd/Arcaden
- 8 Hauptbahnhof (Steig B5)

Am 24.12. und 31.12. Verkehr wie an Samstagen falls diese Tage nicht auf einen Sonntag fallen. Einschränkungen hierzu entnehmen Sie Gültig ab 31.03.2025 bitte der Tagespresse oder unter www.rvv.de

L23 = RVV-Linie 23

s = nur an Schultagen

sf = nur an schulfreien Tagen

FR = nur freitags

	Montag - Freitag				Samstag				Sonn-/Feiertag				
05	57 ^{L23}												
06	34				20 ^{L23}								
07	04	28	57 ^{sf}		51								
08	11 ^s				51				51				
09	04				51								
10	04				51				51				
11	04				51								
12					51				51				
13	04				51								
14					51				51				
15	04				51								
16					51				51				
17	04				51								
18	04				51				51				
19	04				51								
20					51								
21	49				51								
22													
23	49 ^{FR}				51								
00													
01													

Fahrwege mit Fahrzeit in Minuten

- Hauptbahnhof (Steig 13)
- ▶ ● Am Biopark
- 2 Otto-Hahn-Straße
- 3 TechCampus/OTH
- 4 Haydnstraße
- 5 HBF Süd/Arcaden
- 7 Hauptbahnhof (Steig B5)

Am 24.12. und 31.12. Verkehr wie an Samstagen falls diese Tage nicht auf einen Sonntag fallen. Einschränkungen hierzu entnehmen Sie Gültig ab 31.03.2025 bitte der Tagespresse oder unter www.rvv.de

L23 = RVV-Linie 23 **s** = nur an Schultagen **sf** = nur an schulfreien Tagen **FR** = nur freitags

	Montag - Freitag				Samstag				Sonn-/Feiertag				
05	59 ^{L23}												
06	36				22 ^{L23}								
07	06	30	59 ^{sf}		53								
08	13 ^s				53				53				
09	06				53								
10	06				53				53				
11	06				53								
12					53				53				
13	06				53								
14					53				53				
15	06				53								
16					53				53				
17	06				53								
18	06				53				53				
19	06				53								
20					53								
21	51				53								
22													
23	51 ^{FR}				53								
00													
01													

- Fahrwege mit Fahrzeit in Minuten
- Hauptbahnhof (Steig 13)
 - ▶ Otto-Hahn-Straße
 - 1 TechCampus/OTH
 - 2 Haydnstraße
 - 3 HBF Süd/Arcaden
 - 5 Hauptbahnhof (Steig B5)

Am 24.12. und 31.12. Verkehr wie an Samstagen falls diese Tage nicht auf einen Sonntag fallen. Einschränkungen hierzu entnehmen Sie bitte der Tagespresse oder unter www.rvv.de Gültig ab 31.03.2025

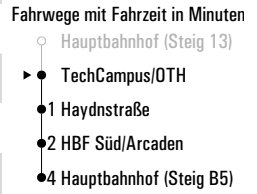
L23 = RVV-Linie 23

s = nur an Schultagen

sf = nur an schulfreien Tagen

FR = nur freitags

	Montag - Freitag				Samstag				Sonn-/Feiertag				
05													
06	00 ^{L23}	37			23 ^{L23}								
07	07	31			54								
08	00 ^{Sf}	14 ^S			54				54				
09	07				54								
10	07				54				54				
11	07				54								
12					54				54				
13	07				54								
14					54				54				
15	07				54								
16					54				54				
17	07				54								
18	07				54				54				
19	07				54								
20					54								
21	52				54								
22													
23	52 ^{FR}				54								
00													
01													



Am 24.12. und 31.12. Verkehr wie an Samstagen falls diese Tage nicht auf einen Sonntag fallen. Einschränkungen hierzu entnehmen Sie Gültig ab 31.03.2025 bitte der Tagespresse oder unter www.rvv.de

L23 = RVV-Linie 23 **S** = nur an Schultagen **Sf** = nur an schulfreien Tagen **FR** = nur freitags

	Montag - Freitag				Samstag				Sonn-/Feiertag				
05													
06	01 ^{L23}	38			24 ^{L23}								
07	08	32			55								
08	01 ^{Sf}	15 ^S			55				55				
09	08				55								
10	08				55				55				
11	08				55								
12					55				55				
13	08				55								
14					55				55				
15	08				55								
16					55				55				
17	08				55								
18	08				55				55				
19	08				55								
20					55								
21	53				55								
22													
23	53 ^{FR}				55								
00													
01													



Am 24.12. und 31.12. Verkehr wie an Samstagen falls diese Tage nicht auf einen Sonntag fallen. Einschränkungen hierzu entnehmen Sie Gültig ab 31.03.2025 bitte der Tagespresse oder unter www.rvv.de

L23 = RVV-Linie 23 **S** = nur an Schultagen **Sf** = nur an schulfreien Tagen **FR** = nur freitags

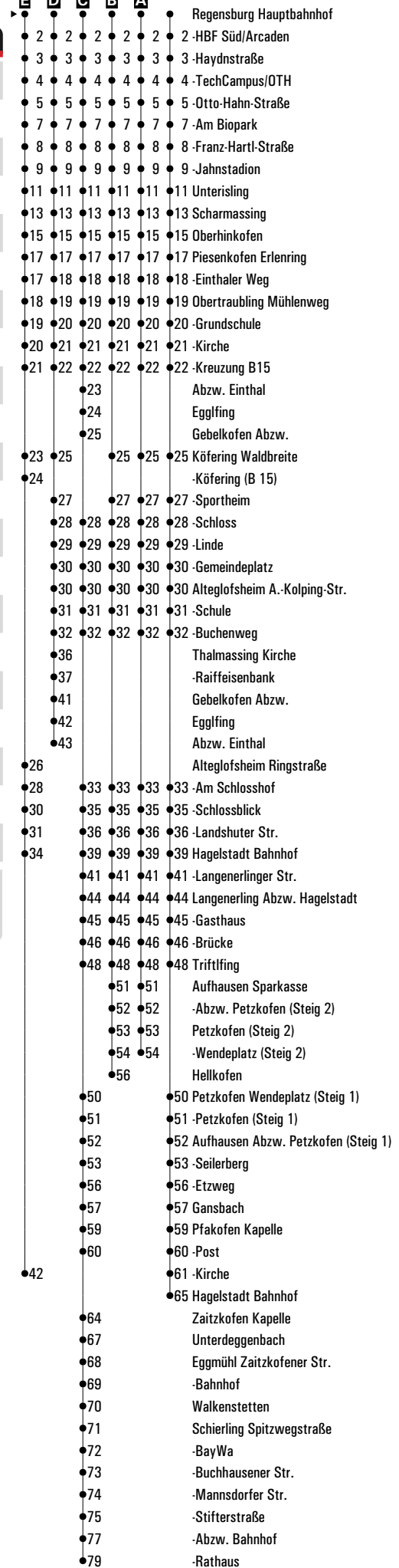
	Montag - Freitag				Samstag				Sonn-/Feiertag				
05													
06	02 ^{L23}	39			25 ^{L23}								
07	09	33			56								
08	02 ^{Sf}	16 ^S			56				56				
09	09				56								
10	09				56				56				
11	09				56								
12					56				56				
13	09				56								
14					56				56				
15	09				56								
16					56				56				
17	09				56								
18	09				56				56				
19	09				56								
20					56								
21	54				56								
22													
23	54 ^{FR}				56								
00													
01													

Fahrwege mit Fahrzeit in Minuten
 ○ Hauptbahnhof (Steig 13)
 ▶ HBF Süd/Arcaden
 ● 2 Hauptbahnhof (Steig B5)

Am 24.12. und 31.12. Verkehr wie an Samstagen falls diese Tage nicht auf einen Sonntag fallen. Einschränkungen hierzu entnehmen Sie Gültig ab 31.03.2025 bitte der Tagespresse oder unter www.rvv.de

L23 = RVV-Linie 23 **S** = nur an Schultagen **Sf** = nur an schulfreien Tagen **FR** = nur freitags

	Montag - Freitag	Samstag	Sonn-/Feiertag
05			
06	20 ^E		
07	15 ^B		
08		15	
09	15 ^A	15	15
10		15	
11	15 ^A	15	15
12		15	
13	25 ^B	15	15
14		15	
15	15 ^A	15	15
16	15 ^A	15	
17	15 ^B	15	15
18	15 ^A	15	
19	15 ^A	15	15
20	15	15	
21		15	
22	15	15	
23			
00	00 ^D FR	00 ^D	
01	35 ^C FR N	35 ^C N	



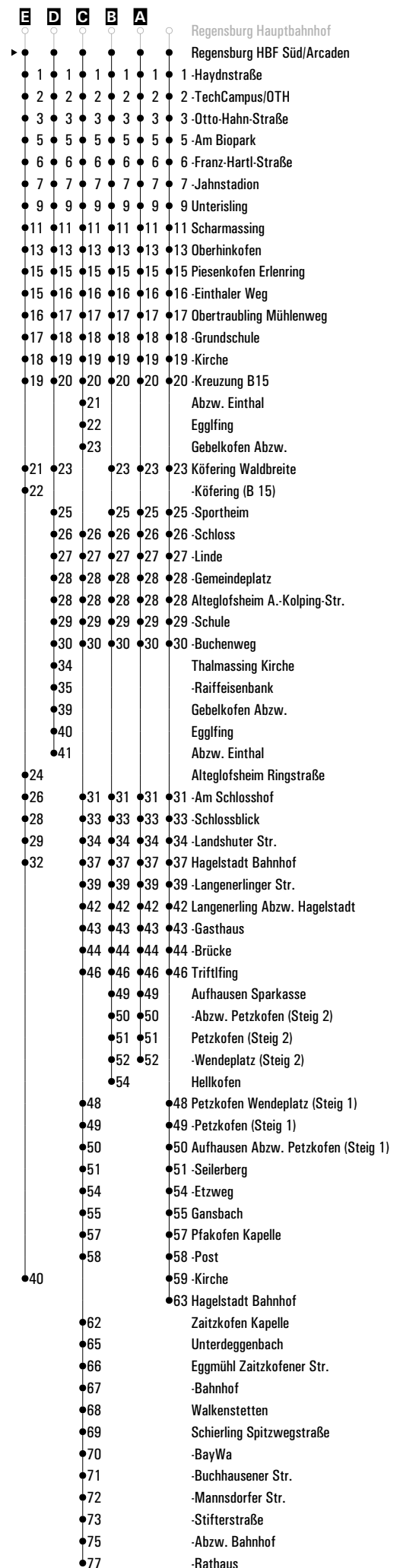
Am 24.12. und 31.12. Verkehr wie an Samstagen falls diese Tage nicht auf einen Sonntag fallen. Gültig ab 31.03.2025
 Einschränkungen hierzu entnehmen Sie bitte der Tagespresse oder unter www.rvv.de
 Mo.-Fr. ab ca. 20:00 Uhr sowie samstags und sonn-/feiertags ganztägig sind die Linien 21 und 24
 kombiniert und fahren als Linie 21/24 im Ringverkehr von Regensburg über Alteglofsheim - Aufhausen -
 Pfakofen wieder zurück nach Regensburg.

A - E = Fahrwege **N** = RVV Nachtbus N21/24 **FR** = nur freitags

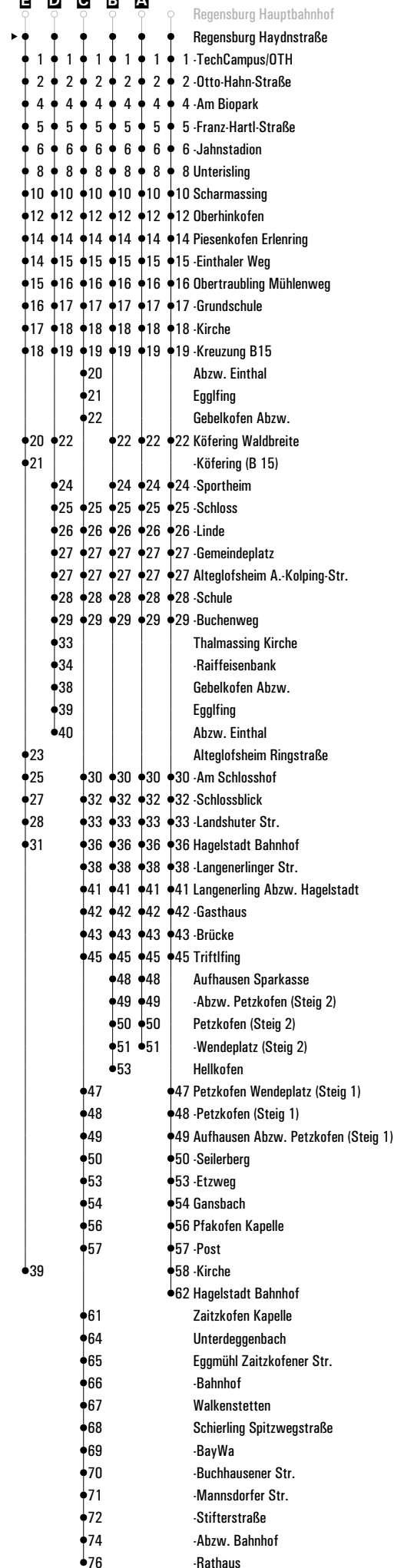
	Montag - Freitag	Samstag	Sonn-/Feiertag
05			
06	22 ^E		
07	17 ^B		
08		17	
09	17 ^A	17	17
10		17	
11	17 ^A	17	17
12		17	
13	27 ^B	17	17
14		17	
15	17 ^A	17	17
16	17 ^A	17	
17	17 ^B	17	17
18	17 ^A	17	
19	17 ^A	17	17
20	17	17	
21		17	
22	17	17	
23			
00	02 ^D _{FR}	02 ^D	
01	37 ^C _{FR} N	37 ^C _N	

Am 24.12. und 31.12. Verkehr wie an Samstagen falls diese Tage nicht auf einen Sonntag fallen. Gültig ab 31.03.2025
 Einschränkungen hierzu entnehmen Sie bitte der Tagespresse oder unter www.rvv.de

A - E = Fahrwege **N** = RVV Nachtbus N21/24 **FR** = nur freitags



	Montag - Freitag	Samstag	Sonn-/Feiertag
05			
06	23 ^E		
07	18 ^B		
08		18	
09	18 ^A	18	18
10		18	
11	18 ^A	18	18
12		18	
13	28 ^B	18	18
14		18	
15	18 ^A	18	18
16	18 ^A	18	
17	18 ^B	18	18
18	18 ^A	18	
19	18 ^A	18	18
20	18	18	
21		18	
22	18	18	
23			
00	03 ^D _{FR}	03 ^D	
01	38 ^C _{FR} 38 ^N	38 ^C _N	



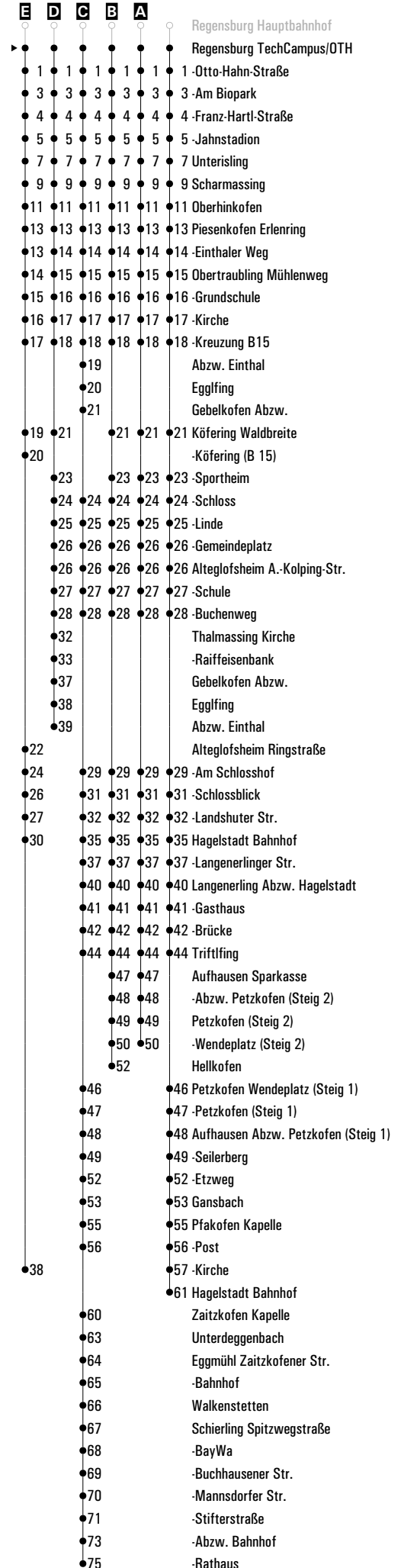
Am 24.12. und 31.12. Verkehr wie an Samstagen falls diese Tage nicht auf einen Sonntag fallen. Gültig ab 31.03.2025
Einschränkungen hierzu entnehmen Sie bitte der Tagespresse oder unter www.rvv.de

A - E = Fahrwege **N** = RVV Nachtbus N21/24 **FR** = nur freitags

	Montag - Freitag	Samstag	Sonn-/Feiertag
05			
06	24 ^E		
07	19 ^B		
08		19	
09	19 ^A	19	19
10		19	
11	19 ^A	19	19
12		19	
13	29 ^B	19	19
14		19	
15	19 ^A	19	19
16	19 ^A	19	
17	19 ^B	19	19
18	19 ^A	19	
19	19 ^A	19	19
20	19	19	
21		19	
22	19	19	
23			
00	04 ^D _{FR}	04 ^D	
01	39 ^C _{FR} 39 ^N	39 ^C _N	

Am 24.12. und 31.12. Verkehr wie an Samstagen falls diese Tage nicht auf einen Sonntag fallen. Gültig ab 31.03.2025
Einschränkungen hierzu entnehmen Sie bitte der Tagespresse oder unter www.rvv.de

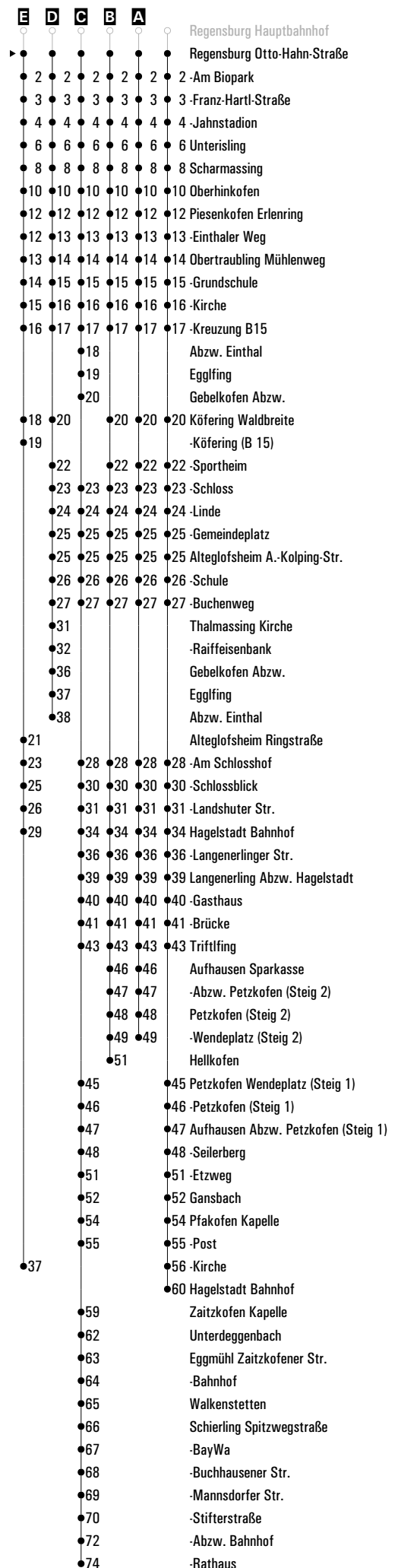
A - E = Fahrwege **N** = RVV Nachtbus N21/24 **FR** = nur freitags



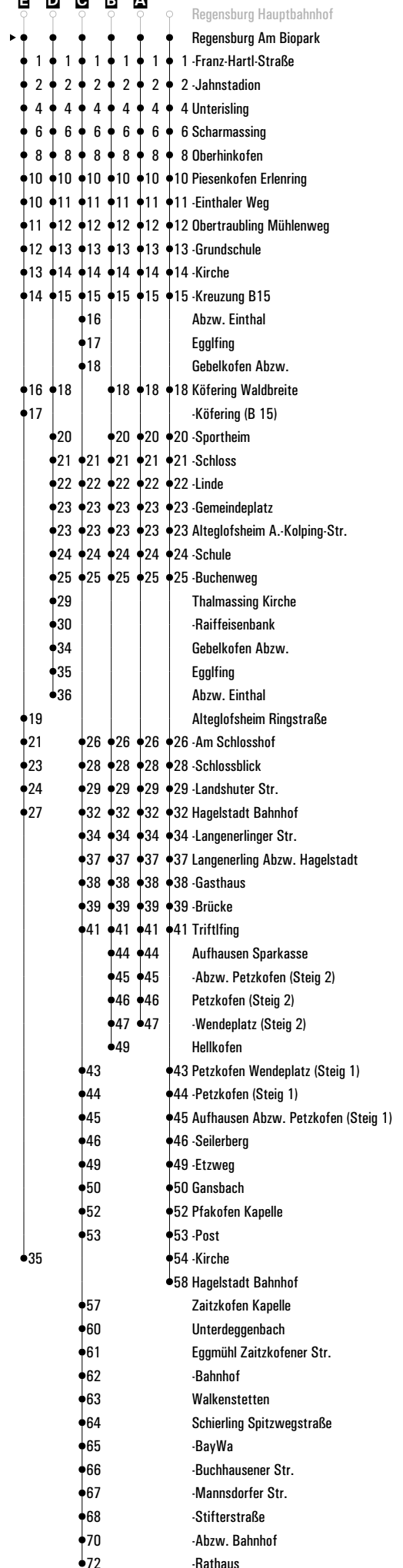
	Montag - Freitag	Samstag	Sonn-/Feiertag
05			
06	25 ^E		
07	20 ^B		
08		20	
09	20 ^A	20	20
10		20	
11	20 ^A	20	20
12		20	
13	30 ^B	20	20
14		20	
15	20 ^A	20	20
16	20 ^A	20	
17	20 ^B	20	20
18	20 ^A	20	
19	20 ^A	20	20
20	20	20	
21		20	
22	20	20	
23			
00	05 ^D _{FR}	05 ^D	
01	40 ^C _{FR} 40 ^N	40 ^C _N	

Am 24.12. und 31.12. Verkehr wie an Samstagen falls diese Tage nicht auf einen Sonntag fallen. Gültig ab 31.03.2025
 Einschränkungen hierzu entnehmen Sie bitte der Tagespresse oder unter www.rvv.de

A - E = Fahrwege **N** = RVV Nachtbus N21/24 **FR** = nur freitags



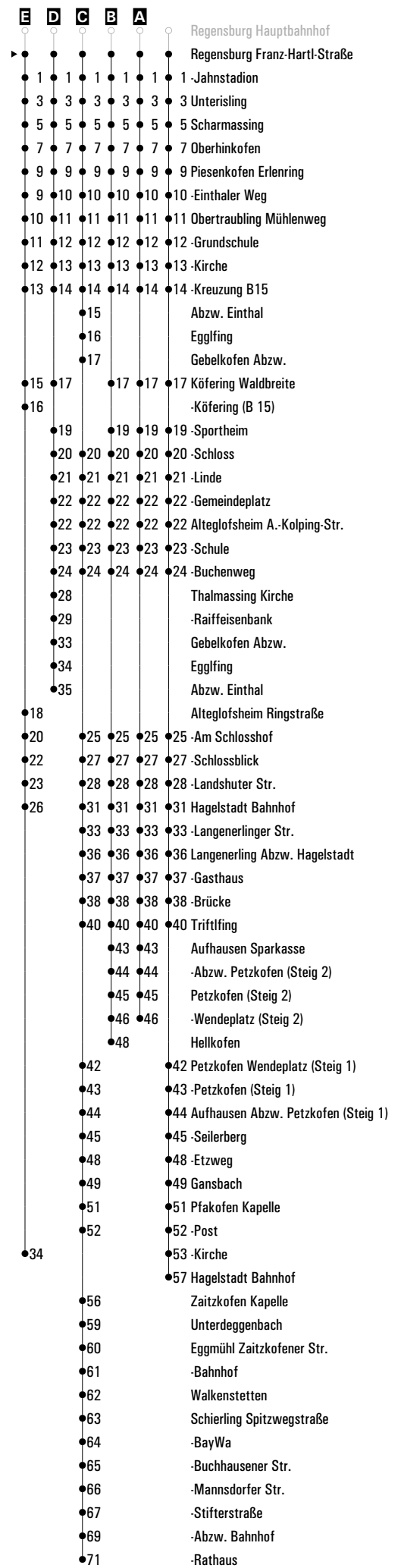
	Montag - Freitag	Samstag	Sonn-/Feiertag
05			
06	27 ^E		
07	22 ^B		
08		22	
09	22 ^A	22	22
10		22	
11	22 ^A	22	22
12		22	
13	32 ^B	22	22
14		22	
15	22 ^A	22	22
16	22 ^A	22	
17	22 ^B	22	22
18	22 ^A	22	
19	22 ^A	22	22
20	22	22	
21		22	
22	22	22	
23			
00	07 ^D FR	07 ^D	
01	42 ^C FR N	42 ^C N	



Am 24.12. und 31.12. Verkehr wie an Samstagen falls diese Tage nicht auf einen Sonntag fallen. Gültig ab 31.03.2025
 Einschränkungen hierzu entnehmen Sie bitte der Tagespresse oder unter www.rvv.de

A - E = Fahrwege **N** = RVV Nachtbus N21/24 **FR** = nur freitags

	Montag - Freitag	Samstag	Sonn-/Feiertag
05			
06	28 ^E		
07	23 ^B		
08		23	
09	23 ^A	23	23
10		23	
11	23 ^A	23	23
12		23	
13	33 ^B	23	23
14		23	
15	23 ^A	23	23
16	23 ^A	23	
17	23 ^B	23	23
18	23 ^A	23	
19	23 ^A	23	23
20	23	23	
21		23	
22	23	23	
23			
00	08 ^D _{FR}	08 ^D	
01	43 ^C _{FR} 43 ^N	43 ^C _N	

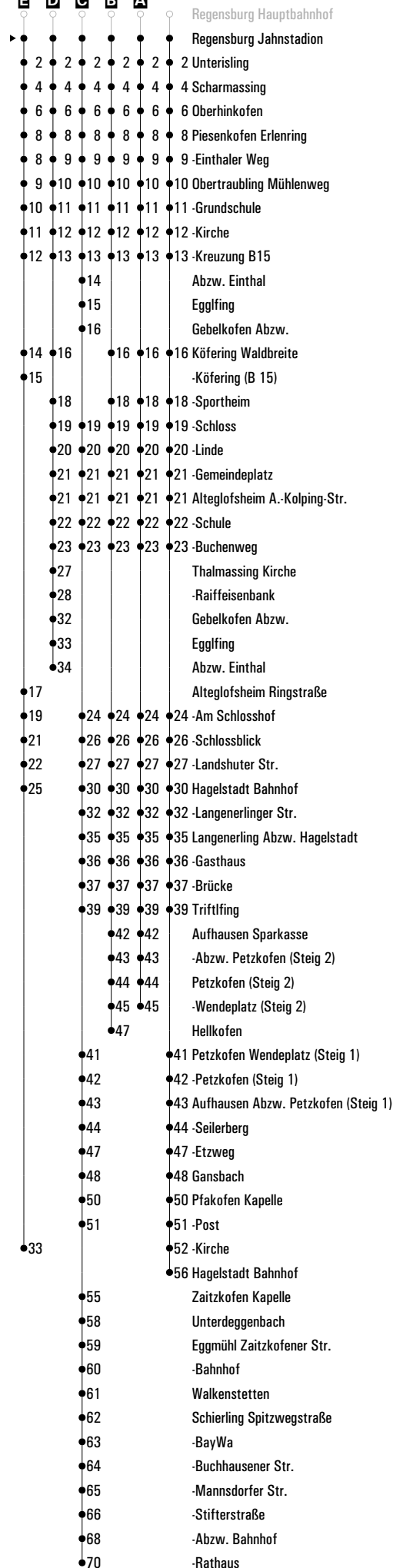


Am 24.12. und 31.12. Verkehr wie an Samstagen falls diese Tage nicht auf einen Sonntag fallen. Gültig ab 31.03.2025
 Einschränkungen hierzu entnehmen Sie bitte der Tagespresse oder unter www.rvv.de

A - E = Fahrwege **N** = RVV Nachtbus N21/24 **FR** = nur freitags

Fahrwege mit Fahrzeit in Minuten

	Montag - Freitag	Samstag	Sonn-/Feiertag
05			
06	29 ^E		
07	24 ^B		
08		24	
09	24 ^A	24	24
10		24	
11	24 ^A	24	24
12		24	
13	34 ^B	24	24
14		24	
15	24 ^A	24	24
16	24 ^A	24	
17	24 ^B	24	24
18	24 ^A	24	
19	24 ^A	24	24
20	24	24	
21		24	
22	24	24	
23			
00	09 ^D _{FR}	09 ^D	
01	44 ^C _{FR} 44 ^N	44 ^C _N	



Am 24.12. und 31.12. Verkehr wie an Samstagen falls diese Tage nicht auf einen Sonntag fallen. Gültig ab 31.03.2025
 Einschränkungen hierzu entnehmen Sie bitte der Tagespresse oder unter www.rvv.de

A - E = Fahrwege **N** = RVV Nachtbus N21/24 **FR** = nur freitags

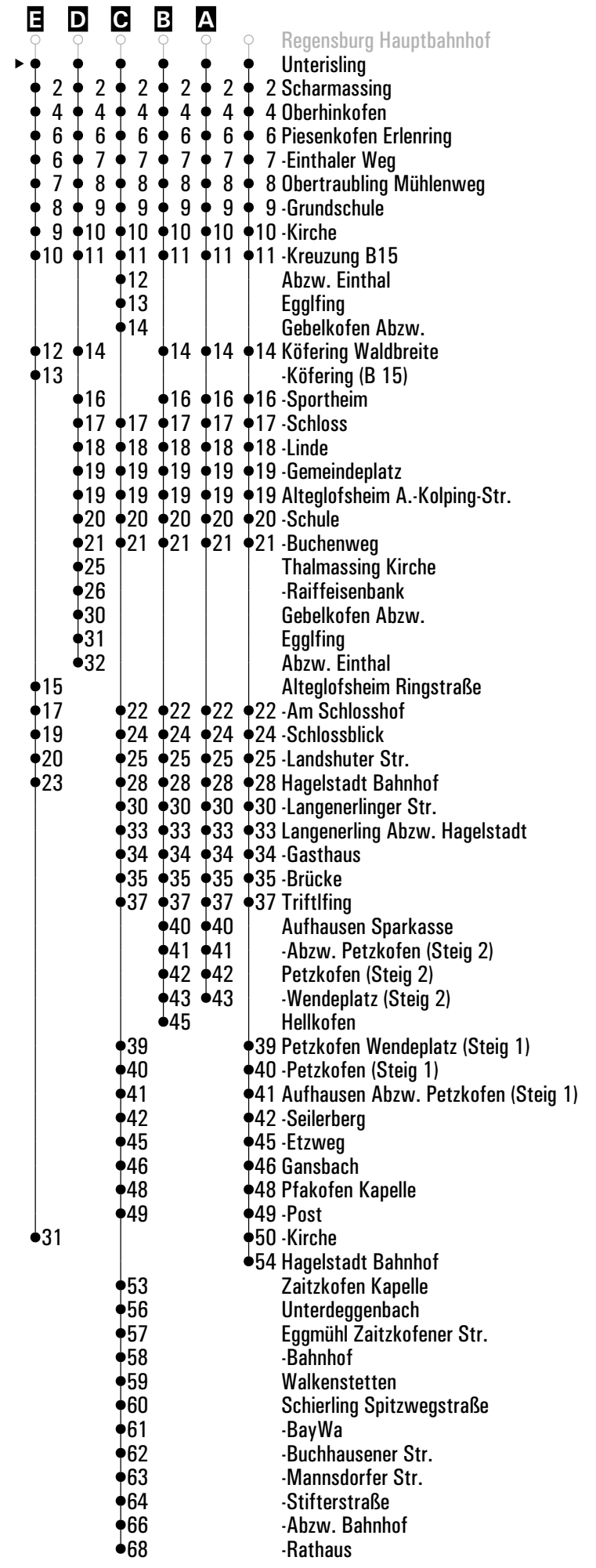
	Montag - Freitag	Samstag	Sonn-/Feiertag
06	31 ^E		
07	26 ^B		
08		26	
09	26 ^A	26	26
10		26	
11	26 ^A	26	26
12		26	
13	36 ^B	26	26
14		26	
15	26 ^A	26	26
16	26 ^A	26	
17	26 ^B	26	26
18	26 ^A	26	
19	26 ^A	26	26
20	26	26	
21		26	
22	26	26	
23			
00	11 ^D FR	11 ^D	
01	46 ^C FR N	46 ^C N	

Am 24.12. und 31.12. Verkehr wie an Samstagen falls diese Tage nicht auf einen Sonntag fallen.
Einschränkungen hierzu entnehmen Sie bitte der Tagespresse oder unter www.rvv.de

Gültig ab 31.03.2025

A-E = Fahrwege **N** = RVV Nachtbus N21/24 **FR** = nur freitags

Fahrwege mit Fahrzeit in Minuten



Montag - Freitag	
10	
11	
12	
13	01 ^A / _{VF}
14	
15	
16	25 ^{nFR}
17	
18	
19	

Am 24.12. und 31.12. Verkehr wie an Samstagen falls diese Tage nicht auf einen Sonntag fallen. Einschränkungen hierzu entnehmen Sie bitte der Tagespresse oder unter www.rvv.de Gültig ab 31.03.2025

A = fährt A

VF = an Schultagen; am ersten Schultag nach den Sommerferien & letzten Schultag vor den Weihnachts-, Oster- und Pfingstferien 1:30 Std. früher; am letzten Schultag vor den Sommerferien 2:40 Std. früher

nFR = nicht freitags

- A**
- 6 ● Neutraubling Realschule
- 9 ● 3 -Gymnasium
- 11 ● 6 -Zwickauer Straße
- 12 ● 8 -Harteringer Straße
- 12 ● Obertraubling Realschule
- 9 -Realsch./Walhallastr.
- 10 -Abzw. Bahnhof
- 10 -Kreuzung B15
- 13 Abzw. Einthal
- 14 Egglfing
- 15 Gebelkofen Abzw.
- 23 Thalmassing Abzw. Neuhaus
- 24 Thalmassing Stadtberg
- 25 -Wolkeringer Straße
- 27 -Raiffeisenbank (Steig 1)
- 29 -Kirche (Steig 1)
- 31 -Kindergarten
- 16 -Kirche (Steig 2)
- 17 -Raiffeisenbank (Steig 2)
- 19 Luckenpaint
- 21 Obersanding
- 22 Untersanding Ortsmitte
- 34 Neueglofsheim
- 32 Hagelstadt Siedlung
- 33 -Friedhof
- 34 Gailsbach
- 37 Pfakofen Kapelle
- 38 -Post
- 39 -Kirche
- 40 Rogging Kreuzung
- 41 -Abzw. Zaitzkofen
- 44 Inkofen Abzw. Pinkofen
- 46 Pinkofen
- 55 Upfkofen
- 58 Inkofen

Montag - Freitag	
10	
11	
12	
13	07 ^A / _{VF}
14	
15	
16	28 ^{nFR}
17	
18	
19	

Am 24.12. und 31.12. Verkehr wie an Samstagen falls diese Tage nicht auf einen Sonntag fallen. Einschränkungen hierzu entnehmen Sie bitte der Tagespresse oder unter www.rvv.de Gültig ab 31.03.2025

A = fährt A

VF = an Schultagen; am ersten Schultag nach den Sommerferien & letzten Schultag vor den Weihnachts-, Oster- und Pfingstferien 1:30 Std. früher; am letzten Schultag vor den Sommerferien 2:40 Std. früher

nFR = nicht freitags

- A** ○ Neutraubling Realschule
- Neutraubling Gymnasium
- 3 3-Zwickauer Straße
- 5 5-Harteringer Straße
- 6 Obertraubling Realschule
- 6 -Realsch./Walhallastr.
- 7 -Abzw. Bahnhof
- 7 -Kreuzung B15
- 10 Abzw. Einthal
- 11 Egglfing
- 12 Gebelkofen Abzw.
- 17 Thalmassing Abzw. Neuhaus
- 18 Thalmassing Stadtberg
- 19 -Wolkeringer Straße
- 21 -Raiffeisenbank (Steig 1)
- 23 -Kirche (Steig 1)
- 25 -Kindergarten
- 13 -Kirche (Steig 2)
- 14 -Raiffeisenbank (Steig 2)
- 16 Luckenpaint
- 18 Obersanding
- 19 Untersanding Ortsmitte
- 28 Neueglofsheim
- 29 Hagelstadt Siedlung
- 30 -Friedhof
- 31 Gailsbach
- 34 Pfakofen Kapelle
- 35 -Post
- 36 -Kirche
- 37 Rogging Kreuzung
- 38 -Abzw. Zaitzkofen
- 41 Inkofen Abzw. Pinkofen
- 43 Pinkofen
- 52 Upfkofen
- 55 Inkofen



Montag - Freitag

10																				
11																				
12																				
13	07 ^{VF}																			
14																				
15																				

Am 24.12. und 31.12. Verkehr wie an Samstagen falls diese Tage nicht auf einen Sonntag fallen. Einschränkungen hierzu entnehmen Sie bitte der Tagespresse oder unter www.rvv.de Gültig ab 31.03.2025

VF = an Schultagen; am ersten Schultag nach den Sommerferien & letzten Schultag vor den Weihnachts-, Oster- und Pfingstferien 1:30 Std. früher; am letzten Schultag vor den Sommerferien 2:40 Std. früher

- Fahrwege mit Fahrzeit in Minuten
- Neutraubling Realschule
 - ▶ ● Neutraubling Gymnasium
 - 3 -Zwickauer Straße
 - 5 -Harteringer Straße
 - 6 Obertraubling Realschule
 - 9 -Abzw. Bahnhof
 - 10 -Kreuzung B15
 - 12 Abzw. Einthal
 - 13 Egglfing
 - 19 Thalmassing Raiffeisenbank
 - 21 Luckenpaint
 - 23 Obersanding
 - 24 Untersanding Ortsmitte
 - 33 Hagelstadt Langenerlinger Str.
 - 36 Langenerling Abzw. Hagelstadt
 - 37 -Gasthaus
 - 38 -Brücke
 - 41 Triftlfing



Montag - Freitag

11																			
12																			
13	10	^A _{vF}	10	^B _{vF}															
14																			
15	15	^{FR}																	
16	31	^{nFR}																	
17																			
18																			

Am 24.12. und 31.12. Verkehr wie an Samstagen falls diese Tage nicht auf einen Sonntag fallen. Einschränkungen hierzu Gültig ab 31.03.2025 entnehmen Sie bitte der Tagespresse oder unter www.rvv.de

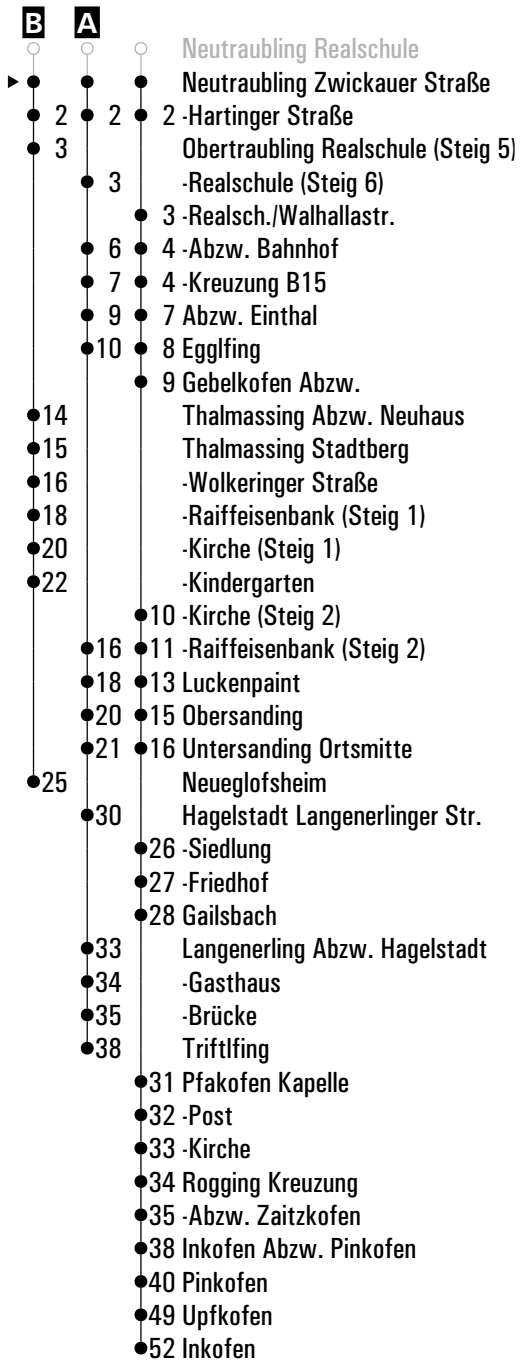
A - B = Fahrwege

vF = an Schultagen; am ersten Schultag nach den Sommerferien & letzten Schultag vor den Weihnachts-, Oster- und Pfingstferien 1:30 Std. früher; am letzten Schultag vor den Sommerferien 2:40 Std. früher

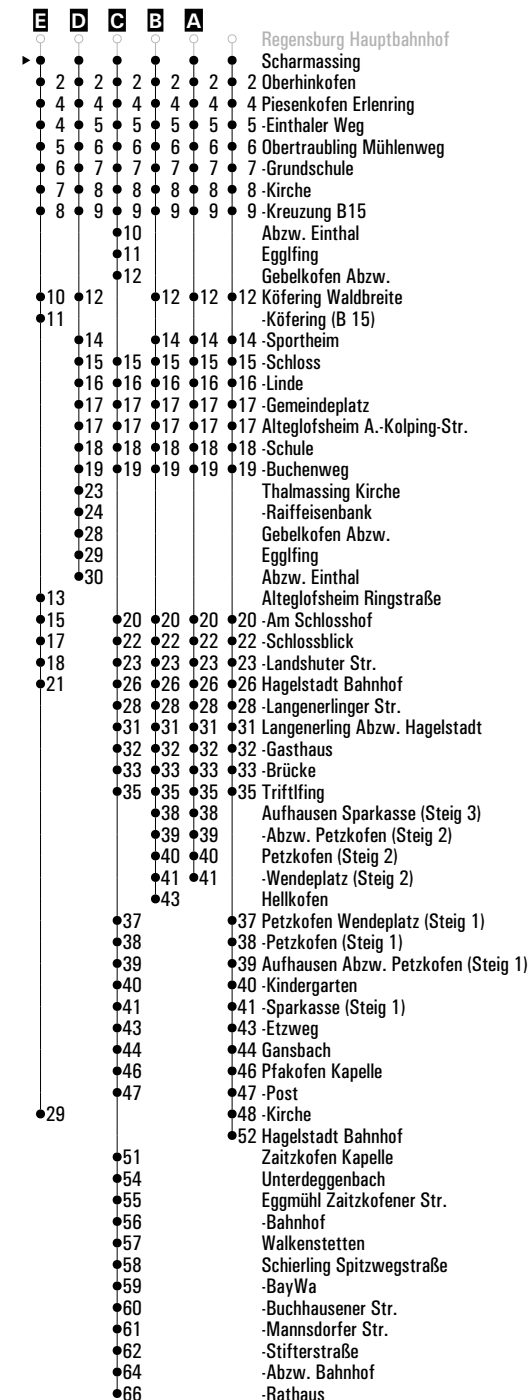
nFR = nicht freitags

FR = nur freitags

Fahrwege mit Fahrzeit in Minuten



	Montag - Freitag	Samstag	Sonn-/Feiertag
06	33 ^E		
07	28 ^B		
08		28	
09	28 ^A	28	28
10		28	
11	28 ^A	28	28
12		28	
13	38 ^B	28	28
14		28	
15	28 ^A	28	28
16	28 ^A	28	
17	28 ^B	28	28
18	28 ^A	28	
19	28 ^A	28	28
20	28	28	
21		28	
22	28	28 ^F	
23			
00	13 ^D FR	13 ^D	
01	48 ^C N	48 ^C N	



Am 24.12. und 31.12. Verkehr wie an Samstagen falls diese Tage nicht auf einen Sonntag fallen. Gültig ab 10.09.2024
 Einschränkungen hierzu entnehmen Sie bitte der Tagespresse oder unter www.rvvv.de

A-E = Fahrwege **N** = RVV Nachtbus N21/24 **F** = bis Alteglofsheim Landshuter Str. **FR** = nur freitags

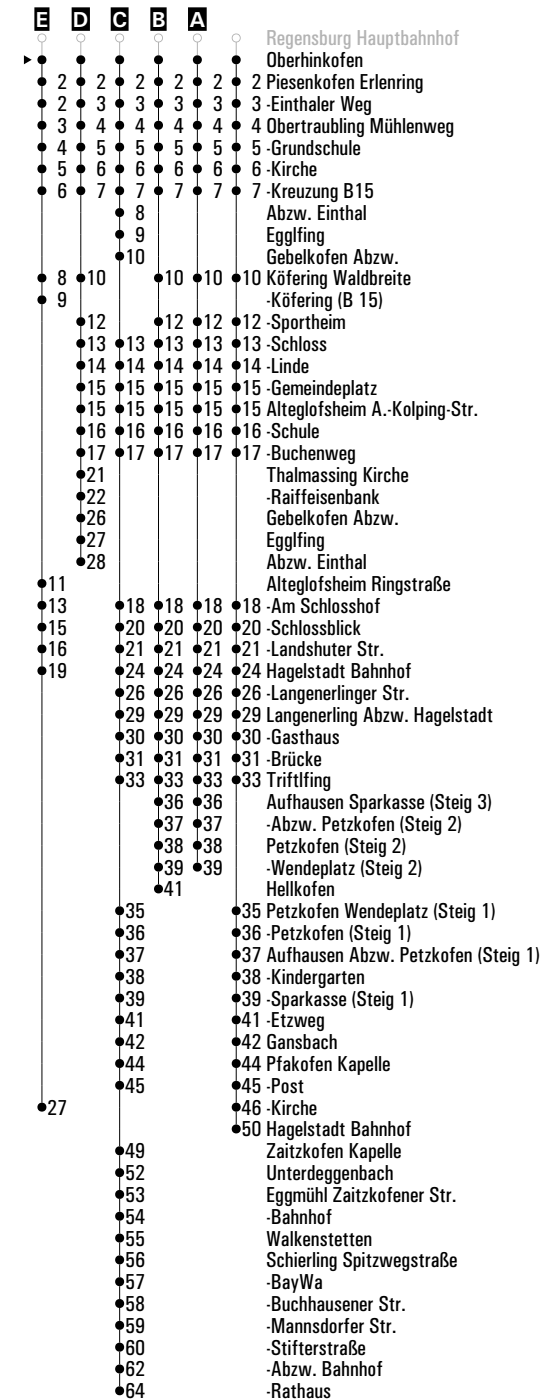
	Montag - Freitag	Samstag	Sonn-/Feiertag
06	35 ^E		
07	30 ^B		
08		30	
09	30 ^A	30	30
10		30	
11	30 ^A	30	30
12		30	
13	40 ^B	30	30
14		30	
15	30 ^A	30	30
16	30 ^A	30	
17	30 ^B	30	30
18	30 ^A	30	
19	30 ^A	30	30
20	30	30	
21		30	
22	30	30 ^E	
23			
00	15 ^D FR	15 ^D	
01	50 ^C FR N	50 ^C N	

Am 24.12. und 31.12. Verkehr wie an Samstagen falls diese Tage nicht auf einen Sonntag fallen.
 Einschränkungen hierzu entnehmen Sie bitte der Tagespresse oder unter www.rvv.de

Gültig ab 10.09.2024

A - E = Fahrwege **N** = RVV Nachtbus N21/24 **F** = bis Alteglofsheim Landshuter Str. **FR** = nur freitags

Fahrwege mit Fahrzeit in Minuten



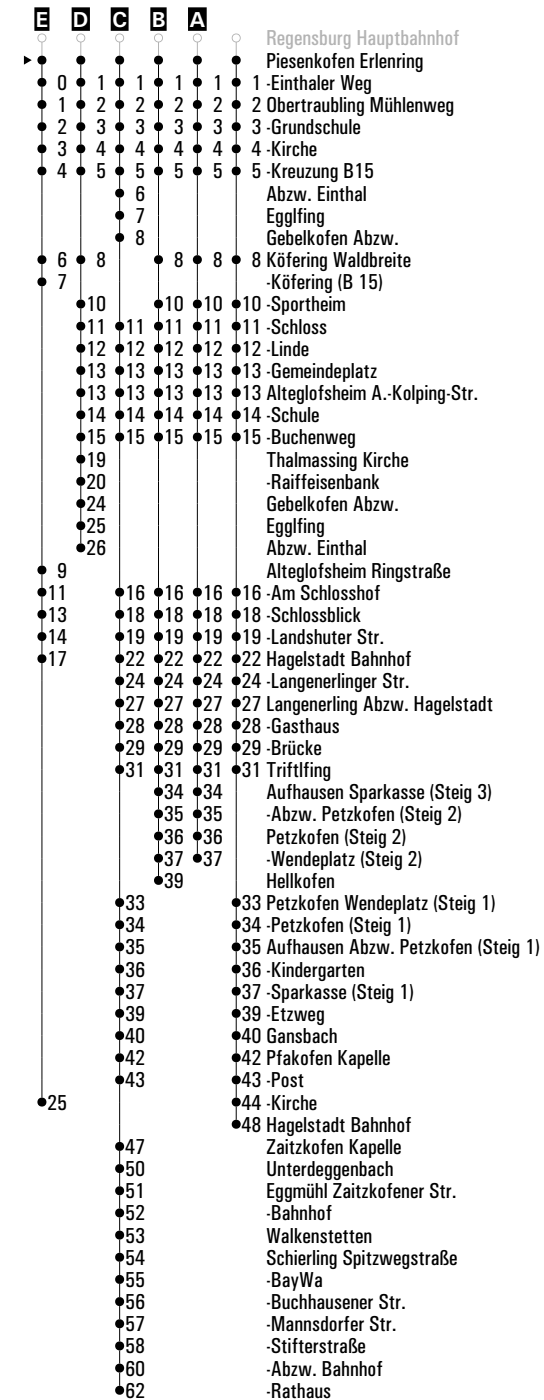
	Montag - Freitag	Samstag	Sonn-/Feiertag
06	37 ^E		
07	32 ^B		
08		32	
09	32 ^A	32	32
10		32	
11	32 ^A	32	32
12		32	
13	42 ^B	32	32
14		32	
15	32 ^A	32	32
16	32 ^A	32	
17	32 ^B	32	32
18	32 ^A	32	
19	32 ^A	32	32
20	32	32	
21		32	
22	32	32 ^E	
23			
00	17 ^D FR	17 ^D	
01	52 ^C FR N	52 ^C N	

Am 24.12. und 31.12. Verkehr wie an Samstagen falls diese Tage nicht auf einen Sonntag fallen.
 Einschränkungen hierzu entnehmen Sie bitte der Tagespresse oder unter www.rvv.de

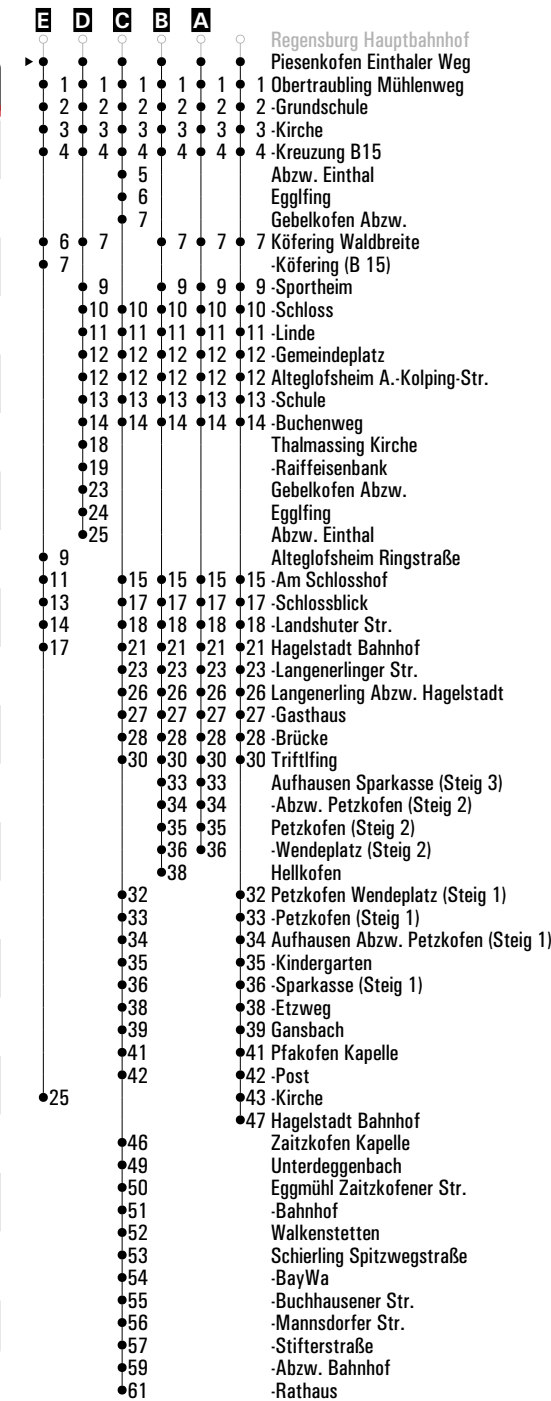
Gültig ab 10.09.2024

A - E = Fahrwege **N** = RVV Nachtbus N21/24 **F** = bis Alteglofsheim Landshuter Str. **FR** = nur freitags

Fahrwege mit Fahrzeit in Minuten



	Montag - Freitag	Samstag	Sonn-/Feiertag
06	37 ^E		
07	33 ^B		
08		33	
09	33 ^A	33	33
10		33	
11	33 ^A	33	33
12		33	
13	43 ^B	33	33
14		33	
15	33 ^A	33	33
16	33 ^A	33	
17	33 ^B	33	33
18	33 ^A	33	
19	33 ^A	33	33
20	33	33	
21		33	
22	33	33 ^F	
23			
00	18 ^D FR	18 ^D	
01	53 ^C FR N	53 ^C N	



Am 24.12. und 31.12. Verkehr wie an Samstagen falls diese Tage nicht auf einen Sonntag fallen. Gültig ab 10.09.2024
Einschränkungen hierzu entnehmen Sie bitte der Tagespresse oder unter www.rvv.de

A - E = Fahrwege **N** = RVV Nachtbus N21/24 **F** = bis Alteglofsheim Landshuter Str. **FR** = nur freitags



Montag - Freitag

11																				
12																				
13	12 ^{VF}	13 ^A																		
14																				
15																				

Am 24.12. und 31.12. Verkehr wie an Samstagen falls diese Tage nicht auf einen Sonntag fallen. Einschränkungen hierzu entnehmen Sie bitte der Tagespresse oder unter www.rvv.de Gültig ab 10.09.2024

A = fährt A

VF = an Schultagen; am ersten Schultag nach den Sommerferien & letzten Schultag vor den Weihnachts-, Oster- und Pfingstferien 1:30 Std. früher; am letzten Schultag vor den Sommerferien 2:40 Std. früher

Fahrwege mit Fahrzeit in Minuten

- A** ○ Neutraubling Realschule
- Obertraubling Realschule
- 3 -Abzw. Bahnhof
- 4 -Kreuzung B15
- 6 Köfering Waldbreite
- 7 -Köfering (B 15)
- 11 Alteglofsheim A.-Kolping-Str.
- 12 -Schule
- 13 -Buchenweg
- 12 Thalmassing Stadtberg
- 13 -Wolkeringer Straße
- 15 -Raiffeisenbank
- 17 -Kirche
- 19 -Kindergarten
- 22 Neueglofsheim
- 14 Alteglofsheim Am Schlosshof
- 16 -Schlossblick
- 17 -Landshuter Str.
- 24 Langenerling Abzw. Hagelstadt
- 25 -Gasthaus
- 26 -Brücke
- 28 Triftlfling
- 30 Hellkofen
- 32 Petzkofen Wendeplatz
- 33 -Petzkofen
- 34 Aufhausen Abzw. Petzkofen
- 35 -Kindergarten
- 36 -Sparkasse
- 38 -Etzweg
- 39 Gansbach
- 41 Pfkofen Kapelle
- 42 -Post
- 43 -Kirche



Montag - Freitag

10

11

12

13

13^{VF}

14

15

Fahrwege mit Fahrzeit in Minuten

- Neutraubling Realschule
- ▶ ● Obertraubling Realschule
- 3-Abzw. Bahnhof
- 4-Kreuzung B15
- 6-Abzw. Einthal
- 7 Egglfing
- 13 Thalmassing Raiffeisenbank
- 15 Luckenpaint
- 17 Obersanding
- 18 Untersanding Ortsmitte
- 27 Hagelstadt Langenerlanger Str.
- 30 Langenerling Abzw. Hagelstadt
- 31-Gasthaus
- 32-Brücke
- 35 Triftlfing

Am 24.12. und 31.12. Verkehr wie an Samstagen falls diese Tage nicht auf einen Sonntag fallen. Einschränkungen hierzu entnehmen Sie bitte der Tagespresse oder unter www.rvv.de Gültig ab 10.09.2024

VF = an Schultagen; am ersten Schultag nach den Sommerferien & letzten Schultag vor den Weihnachts-, Oster- und Pfingstferien 1:30 Std. früher; am letzten Schultag vor den Sommerferien 2:40 Std. früher

Montag - Freitag	
11	
12	
13	
14	
15	18 FR
16	34 nFR
17	
18	
19	
20	

Am 24.12. und 31.12. Verkehr wie an Samstagen falls diese Tage nicht auf einen Sonntag fallen. Einschränkungen hierzu entnehmen Sie bitte der Tagespresse oder unter www.rvv.de Gültig ab 10.09.2024

nFR = nicht freitags **FR** = nur freitags

- Fahrwege mit Fahrzeit in Minuten
- Neutraubling Realschule
 - ▶ ● Obertraubling Realsch./Walhallastr.
 - 1 -Abzw. Bahnhof
 - 1 -Kreuzung B15
 - 4 Abzw. Einthal
 - 5 Egglfing
 - 6 Gebelkofen Abzw.
 - 7 Thalmassing Kirche
 - 8 -Raiffeisenbank
 - 10 Luckenpaint
 - 12 Obersanding
 - 13 Untersanding Ortsmitte
 - 23 Hagelstadt Siedlung
 - 24 -Friedhof
 - 25 Gailsbach
 - 28 Pfakofen Kapelle
 - 29 -Post
 - 30 -Kirche
 - 31 Rogging Kreuzung
 - 32 -Abzw. Zaitzkofen
 - 35 Inkofen Abzw. Pinkofen
 - 37 Pinkofen
 - 46 Upfkofen
 - 49 Inkofen



Montag - Freitag

11											
12											
13	15 ^A / _{vF}		16 ^B / _{vF}								
14											
15	19 ^{FR}										
16	35 ^{nFR}										
17											
18											

Am 24.12. und 31.12. Verkehr wie an Samstagen falls diese Tage nicht auf einen Sonntag fallen. Einschränkungen hierzu entnehmen Sie bitte der Tagespresse oder unter www.rvv.de Gültig ab 10.09.2024

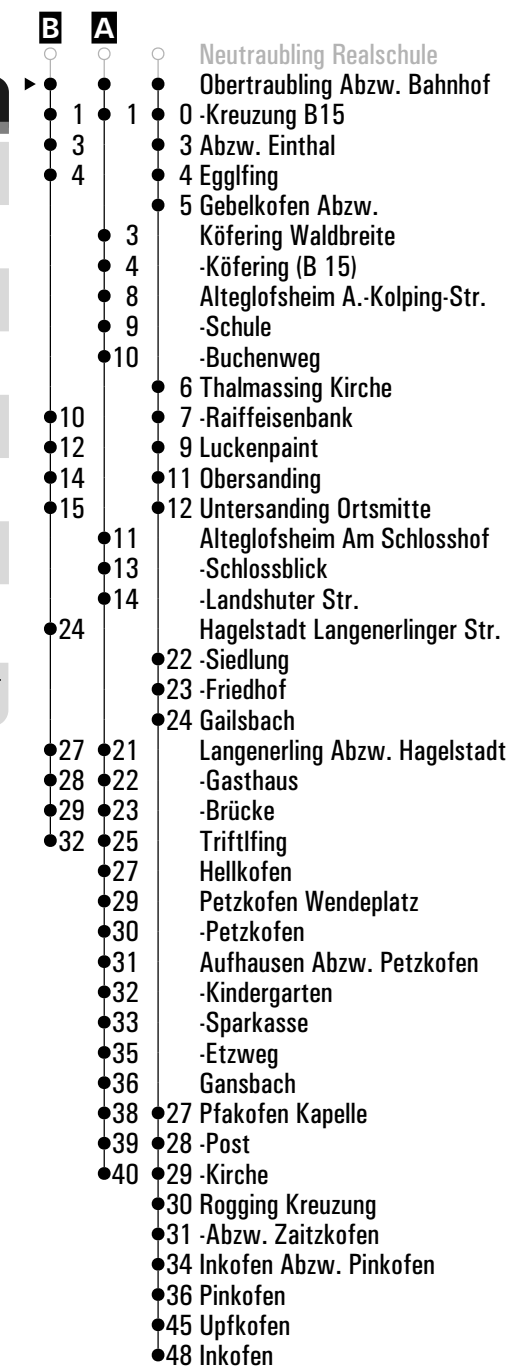
A - B = Fahrwege

vF = an Schultagen; am ersten Schultag nach den Sommerferien & letzten Schultag vor den Weihnachts-, Oster- und Pfingstferien 1:30 Std. früher; am letzten Schultag vor den Sommerferien 2:40 Std. früher

nFR = nicht freitags

FR = nur freitags

Fahrwege mit Fahrzeit in Minuten



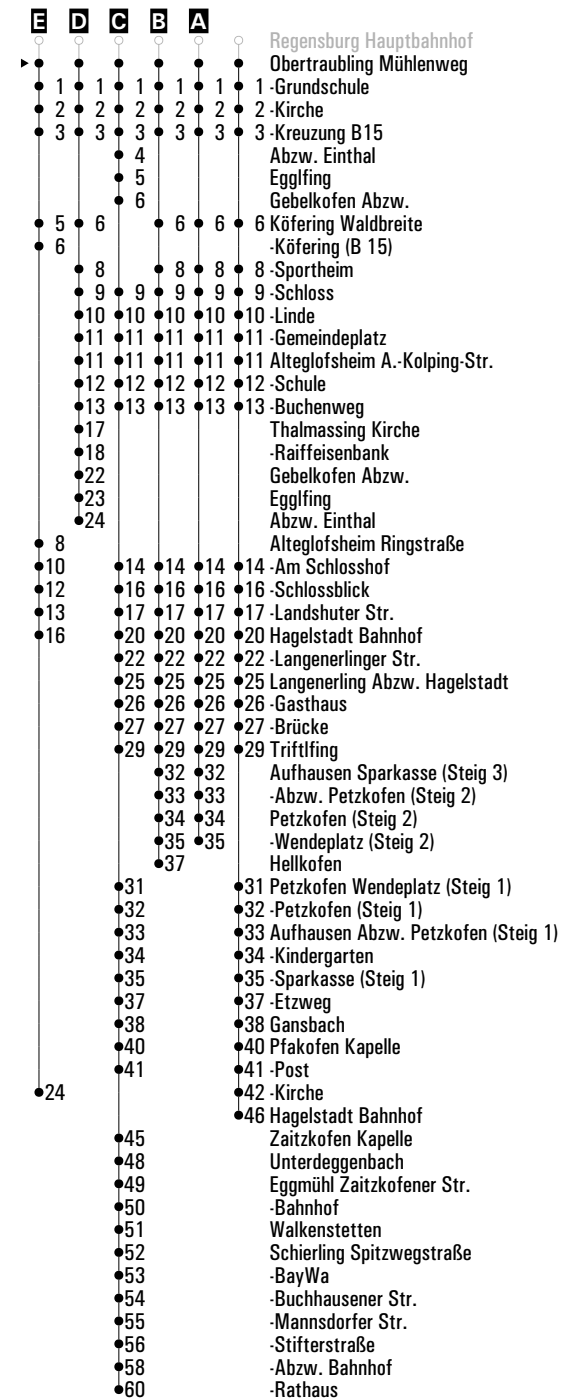
	Montag - Freitag	Samstag	Sonn-/Feiertag
06	38 ^E		
07	34 ^B		
08		34	
09	34 ^A	34	34
10		34	
11	34 ^A	34	34
12		34	
13	44 ^B	34	34
14		34	
15	34 ^A	34	34
16	34 ^A	34	
17	34 ^B	34	34
18	34 ^A	34	
19	34 ^A	34	34
20	34	34	
21		34	
22	34	34 ^F	
23			
00	19 ^D FR	19 ^D	
01	54 ^C FR N	54 ^C N	

Am 24.12. und 31.12. Verkehr wie an Samstagen falls diese Tage nicht auf einen Sonntag fallen.
Einschränkungen hierzu entnehmen Sie bitte der Tagespresse oder unter www.rvv.de

Gültig ab 10.09.2024

A-E = Fahrwege **N** = RVV Nachtbus N21/24 **F** = bis Alteglofsheim Landshuter Str. **FR** = nur freitags

Fahrwege mit Fahrzeit in Minuten



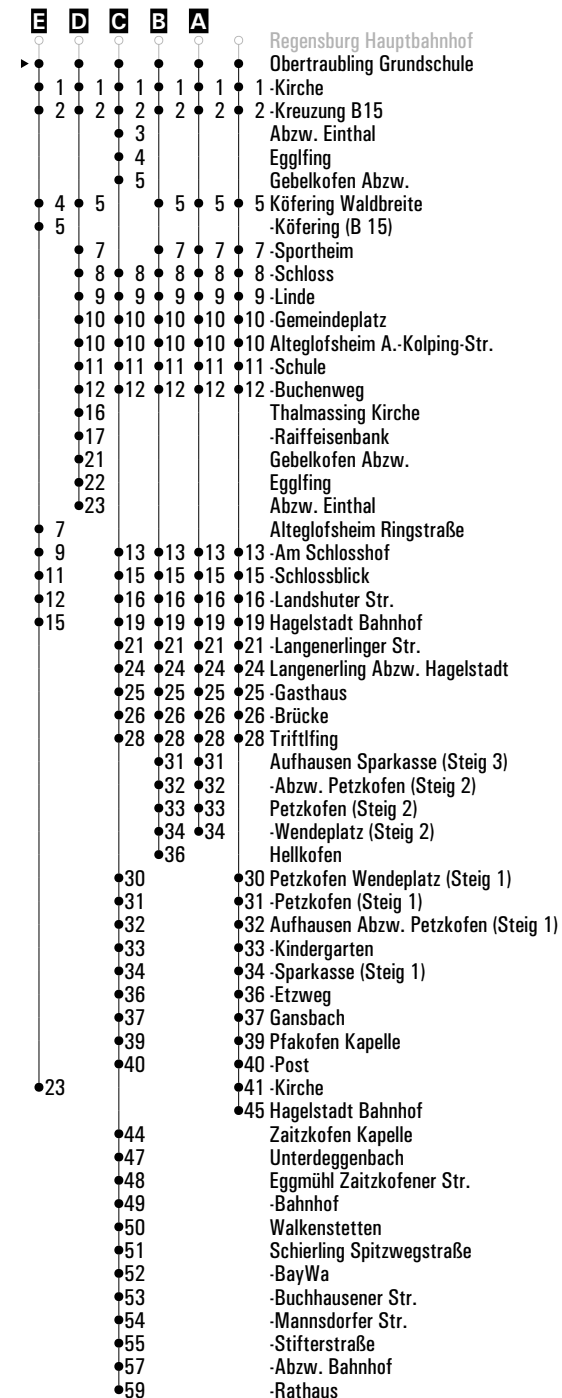
	Montag - Freitag	Samstag	Sonn-/Feiertag
06	39 ^E		
07	35 ^B		
08		35	
09	35 ^A	35	35
10		35	
11	35 ^A	35	35
12		35	
13	45 ^B	35	35
14		35	
15	35 ^A	35	35
16	35 ^A	35	
17	35 ^B	35	35
18	35 ^A	35	
19	35 ^A	35	35
20	35	35	
21		35	
22	35	35 ^F	
23			
00	20 ^D FR	20 ^D	
01	55 ^C FR N	55 ^C N	

Am 24.12. und 31.12. Verkehr wie an Samstagen falls diese Tage nicht auf einen Sonntag fallen.
Einschränkungen hierzu entnehmen Sie bitte der Tagespresse oder unter www.rvv.de

Gültig ab 10.09.2024

A-E = Fahrwege **N** = RVV Nachtbus N21/24 **F** = bis Alteglöfsheim Landshuter Str. **FR** = nur freitags

Fahrwege mit Fahrzeit in Minuten

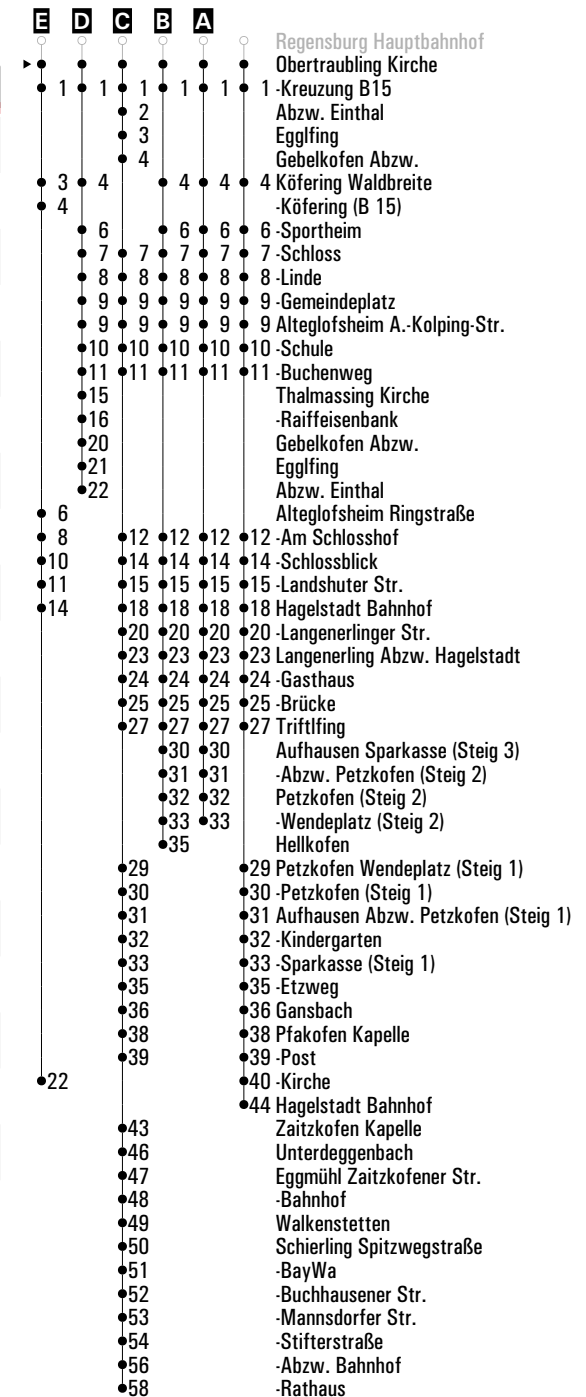


	Montag - Freitag	Samstag	Sonn-/Feiertag
06	40 ^E		
07	36 ^B		
08		36	
09	36 ^A	36	36
10		36	
11	36 ^A	36	36
12		36	
13	46 ^B	36	36
14		36	
15	36 ^A	36	36
16	36 ^A	36	
17	36 ^B	36	36
18	36 ^A	36	
19	36 ^A	36	36
20	36	36	
21		36	
22	36	36 ^F	
23			
00	21 ^D FR	21 ^D	
01	56 ^C FR N	56 ^C N	

Am 24.12. und 31.12. Verkehr wie an Samstagen falls diese Tage nicht auf einen Sonntag fallen. Gültig ab 10.09.2024
 Einschränkungen hierzu entnehmen Sie bitte der Tagespresse oder unter www.rvv.de
 Mo.-Fr. ab ca. 20:00 Uhr sowie samstags und sonn-/feiertags ganztägig sind die Linien 21 und 24 kombiniert
 und fahren als Linie 21/24 im Ringverkehr von Regensburg über Alteglofsheim - Aufhausen - Pfkofen wieder
 zurück nach Regensburg.

A-E = Fahrwege **N** = RVV Nachtbus N21/24 **F** = bis Alteglofsheim Landshuter Str. **FR** = nur freitags

Fahrwege mit Fahrzeit in Minuten



RVV 21 ^H Obertraubling Kreuzung B15 Steig 2

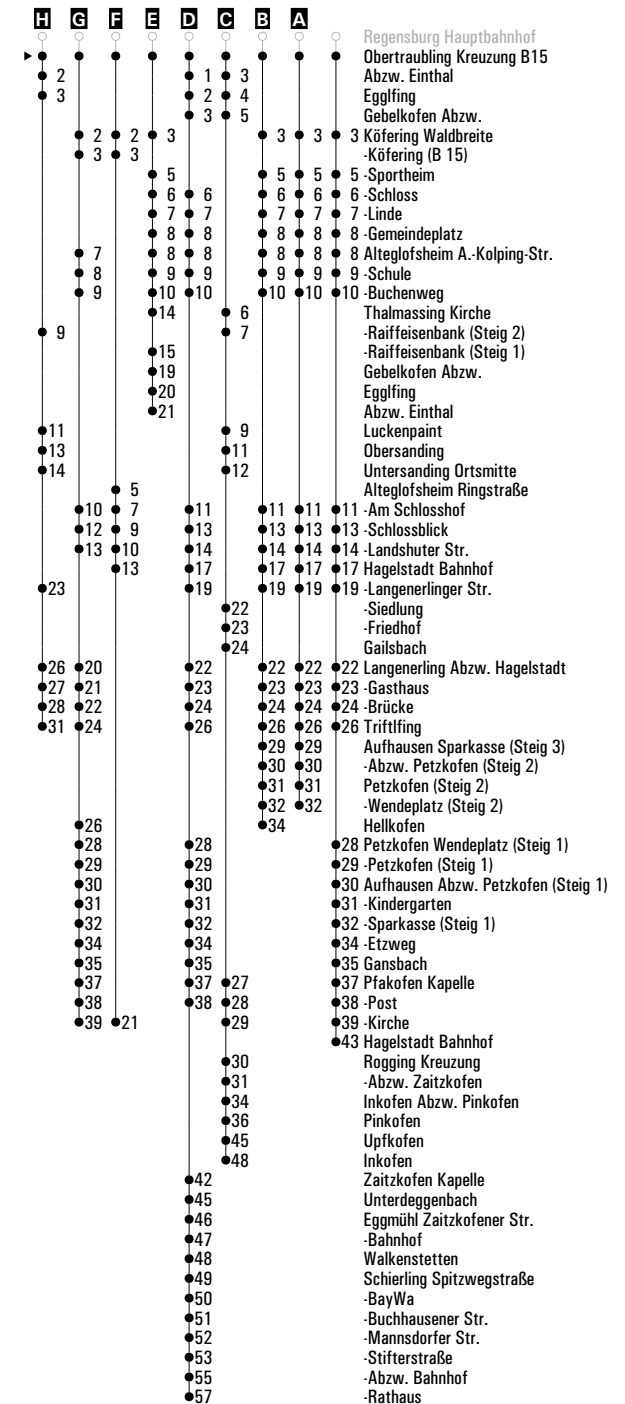
► Köfering ► Alteglofsheim ► Petzkofen Wendepplatz

	Montag - Freitag			Samstag	Sonn-/Feiertag
06	41 ^F				
07	37 ^B				
08			37		
09	37 ^A		37		37
10			37		
11	37 ^A		37		37
12			37		
13	16 ^G _{VF}	17 ^H _{VF}	47 ^B	37	37
14			37		
15	19 ^C _{FR}	37 ^A	37		37
16	35 ^C _{nFR}	37 ^A	37		
17	37 ^B		37		37
18	37 ^A		37		
19	37 ^A		37		37
20	37		37		
21			37		
22	37		37 ^I		
23					
00	22 ^E _{FR}		22 ^E		
01	57 ^D _{nFR}		57 ^D _N		

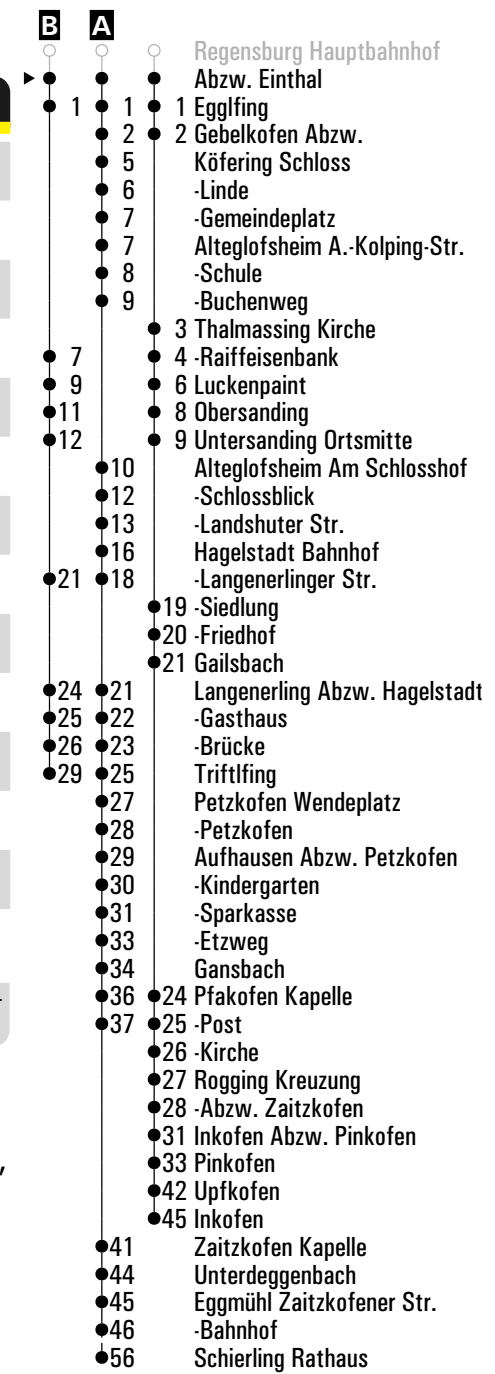
Am 24.12. und 31.12. Verkehr wie an Samstagen falls diese Tage nicht auf einen Sonntag fallen. Gültig ab 10.09.2024
Einschränkungen hierzu entnehmen Sie bitte der Tagespresse oder unter www.rvv.de

- A - H** = Fahrwege
- N** = RVV Nachtbus N21/24
- VF** = an Schultagen; am ersten Schultag nach den Sommerferien & letzten Schultag vor den Weihnachts-, Oster- und Pfingstferien 1:30 Std. früher; am letzten Schultag vor den Sommerferien 2:40 Std. früher
- I** = bis Alteglofsheim Landshuter Str.
- nFR** = nicht freitags
- FR** = nur freitags

Fahrwege mit Fahrzeit in Minuten



	Montag - Freitag					Samstag				
12										
13	19	^B _{VF}								
14										
15	22	^{FR}								
16	38	^{nFR}								
17										
18										
19										
20										
21										
22										
23										
00										
01	58	^A _{FR} ^N				58	^A _N			



Am 24.12. und 31.12. Verkehr wie an Samstagen falls diese Tage nicht auf einen Sonntag fallen. Einschränkungen hierzu entnehmen Sie bitte der Tagespresse oder unter www.rvv.de Gültig ab 10.09.2024

- A - B** = Fahrwege
- N** = RVV Nachtbus N21/24
- VF** = an Schultagen; am ersten Schultag nach den Sommerferien & letzten Schultag vor den Weihnachts-, Oster- und Pfingstferien 1:30 Std. früher; am letzten Schultag vor den Sommerferien 2:40 Std. früher
- nFR** = nicht freitags
- FR** = nur freitags

	Montag - Freitag	Samstag
13	20 ^B _{vF}	
14		
15	23 ^{FR}	
16	39 ^{nFR}	
17		
18		
19		
20		
21		
22		
23		
00	42 ^C _{FR} ¹	42 ^C ₁
01	59 ^A _{FR} ^N	59 ^A _N

Am 24.12. und 31.12. Verkehr wie an Samstagen falls diese Tage nicht auf einen Sonntag fallen. Einschränkungen hierzu entnehmen Sie bitte der Tagespresse oder unter www.rvv.de Gültig ab 10.09.2024

A - C = Fahrwege

1 = Abfahrt an Steig 1

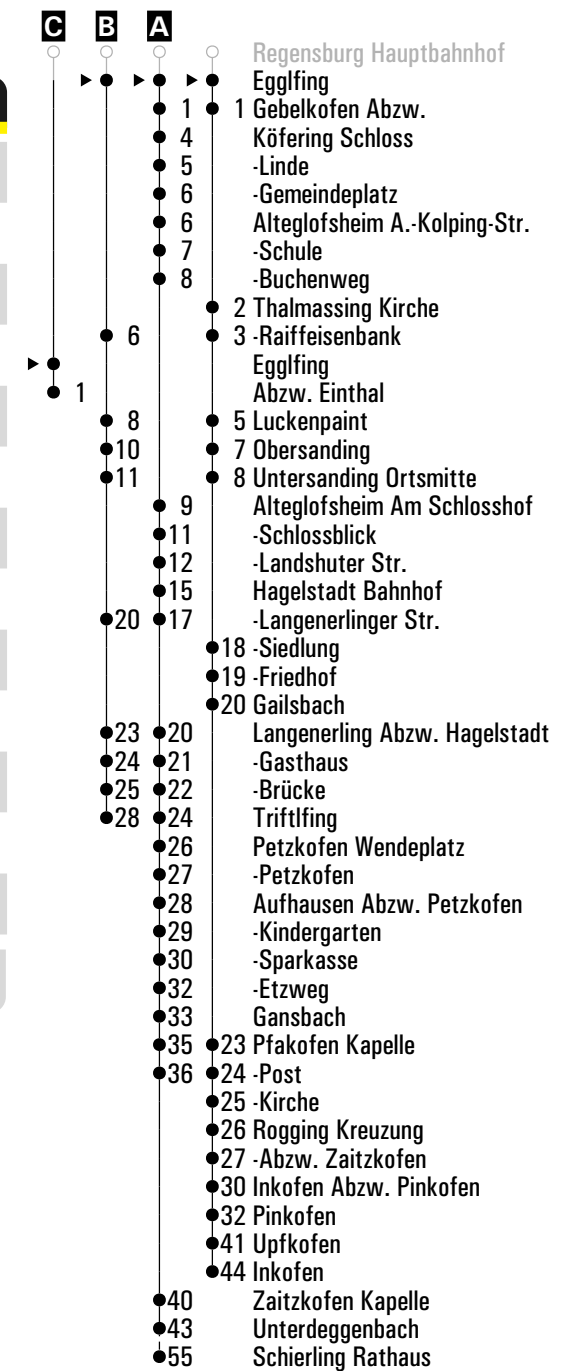
N = RVV Nachtbus N21/24

vF = an Schultagen; am ersten Schultag nach den Sommerferien & letzten Schultag vor den Weihnachts-, Oster- und Pfingstferien 1:30 Std. früher; am letzten Schultag vor den Sommerferien 2:40 Std. früher

nFR = nicht freitags

FR = nur freitags

Fahrwege mit Fahrzeit in Minuten



	Montag - Freitag	Samstag
13	20 C ² VF	
14		
15	23 A ² FR	
16	39 A ² nFR	
17		
18		
19		
20		
21		
22		
23		
00	42 FR	42
01	59 B ² FRN	59 B ² N

Am 24.12. und 31.12. Verkehr wie an Samstagen falls diese Tage nicht auf einen Sonntag fallen. Einschränkungen hierzu entnehmen Sie bitte der Tagespresse oder unter www.rvv.de Gültig ab 10.09.2024

A - C = Fahrwege

2 = Abfahrt an Steig 2

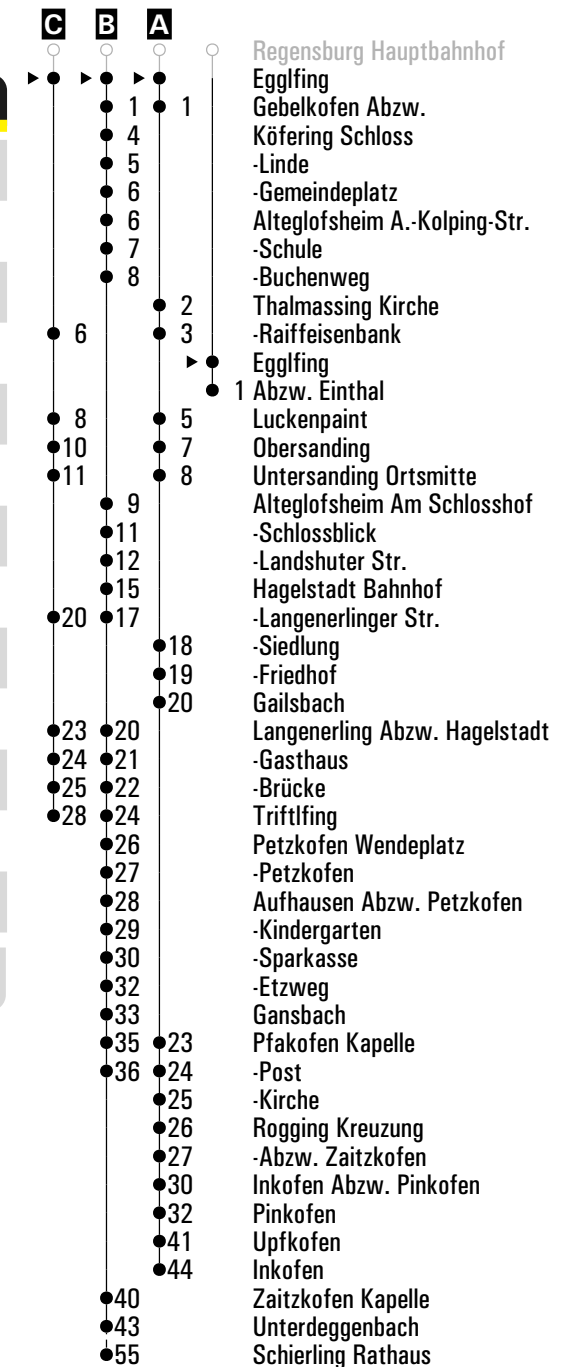
N = RVV Nachtbus N21/24

VF = an Schultagen; am ersten Schultag nach den Sommerferien & letzten Schultag vor den Weihnachts-, Oster- und Pfingstferien 1:30 Std. früher; am letzten Schultag vor den Sommerferien 2:40 Std. früher

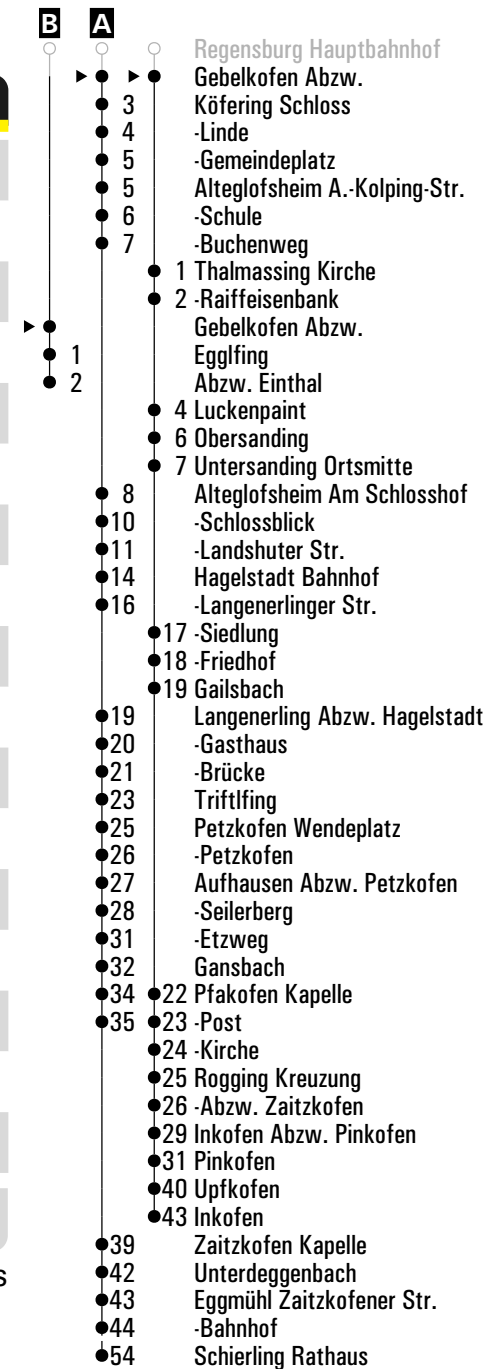
nFR = nicht freitags

FR = nur freitags

Fahrwege mit Fahrzeit in Minuten



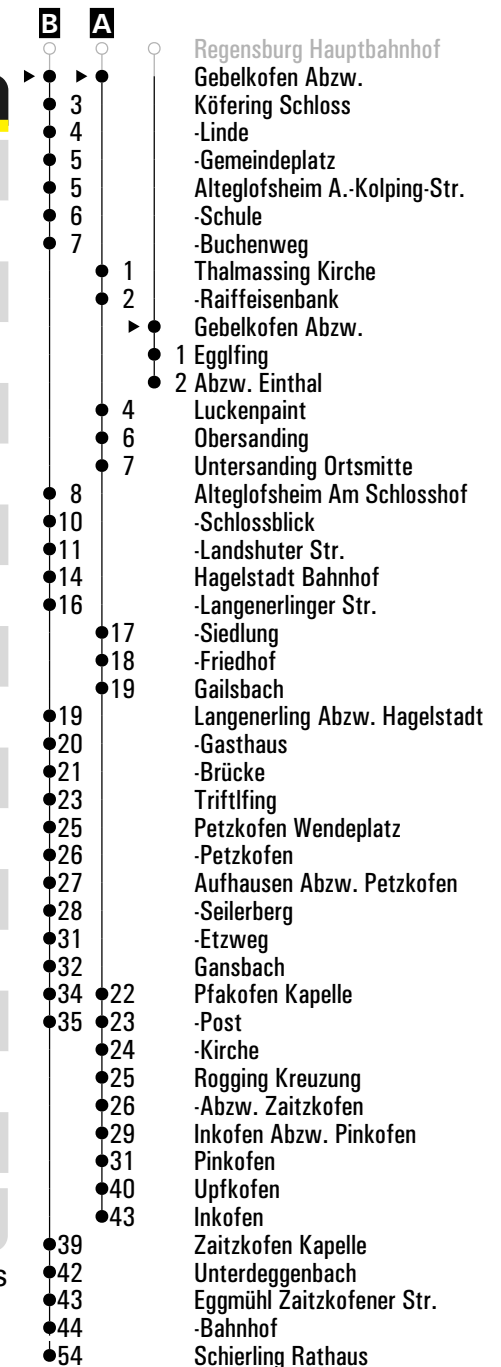
	Montag - Freitag						Samstag					
10												
11												
12												
13												
14												
15	24 ^{FR}											
16	40 ^{nFR}											
17												
18												
19												
20												
21												
22												
23												
00	41 ^{B 1} FR						41 ^B 1					
01												
02	00 ^{A FR} N						00 ^A N					



Am 24.12. und 31.12. Verkehr wie an Samstagen falls diese Tage nicht auf einen Sonntag fallen. Einschränkungen hierzu entnehmen Sie bitte der Tagespresse oder unter www.rvv.de Gültig ab 31.03.2025

A - B = Fahrwege **1** = Abfahrt an Steig 1 **N** = RVV Nachtbus N21/24 **nFR** = nicht freitags **FR** = nur freitags

	Montag - Freitag						Samstag					
10												
11												
12												
13												
14												
15	24											
16	40											
17												
18												
19												
20												
21												
22												
23												
00	41						41					
01												
02	00						00					



Am 24.12. und 31.12. Verkehr wie an Samstagen falls diese Tage nicht auf einen Sonntag fallen. Einschränkungen hierzu entnehmen Sie bitte der Tagespresse oder unter www.rvv.de Gültig ab 31.03.2025

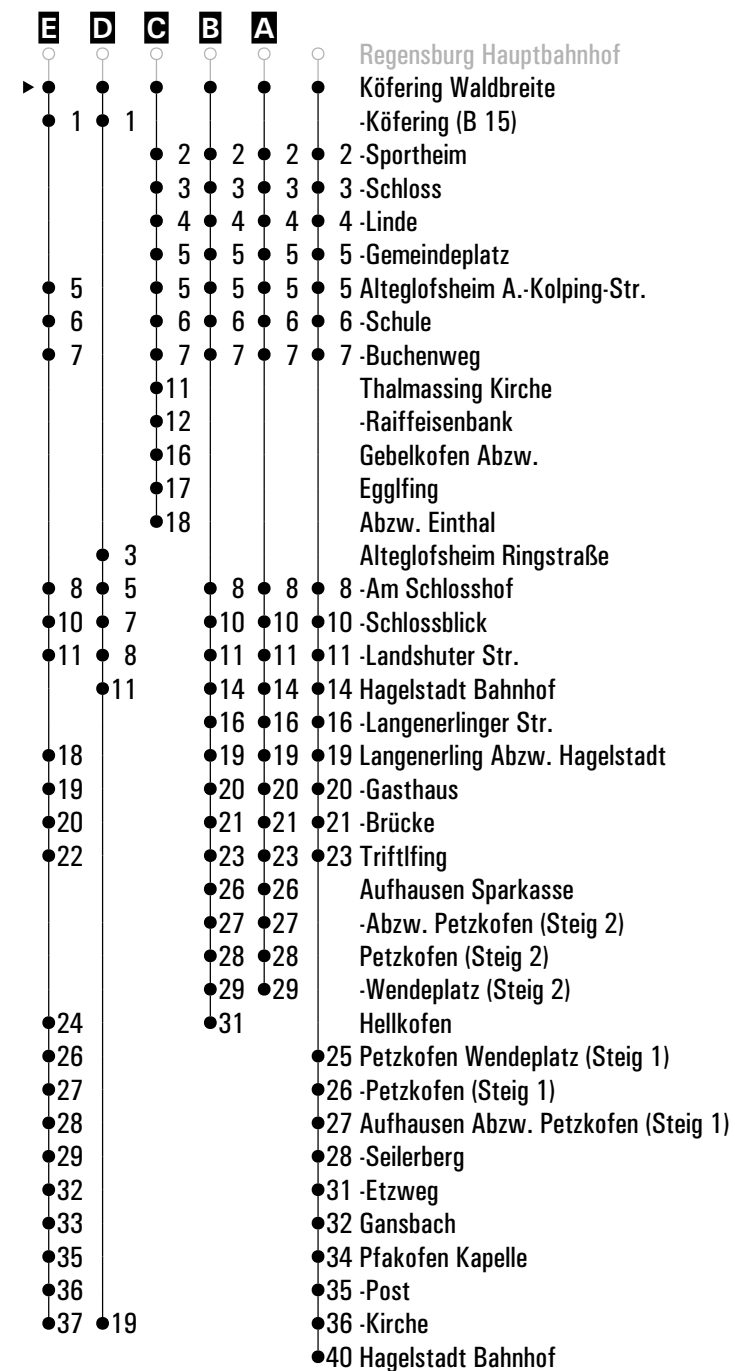
A - B = Fahrwege **2** = Abfahrt an Steig 2 **N** = RVV Nachtbus N21/24 **nFR** = nicht freitags **FR** = nur freitags

	Montag - Freitag			Samstag			Sonn-/Feiertag		
06	43 ^D								
07	40 ^B								
08				40					
09	40 ^A			40			40		
10				40					
11	40 ^A			40			40		
12				40					
13	18 ^E _{VF}	50 ^B		40			40		
14				40					
15	40 ^A			40			40		
16	40 ^A			40					
17	40 ^B			40			40		
18	40 ^A			40					
19	40 ^A			40			40		
20	40			40					
21				40					
22	40			40					
23									
00	25 ^C _{FR}			25 ^C					

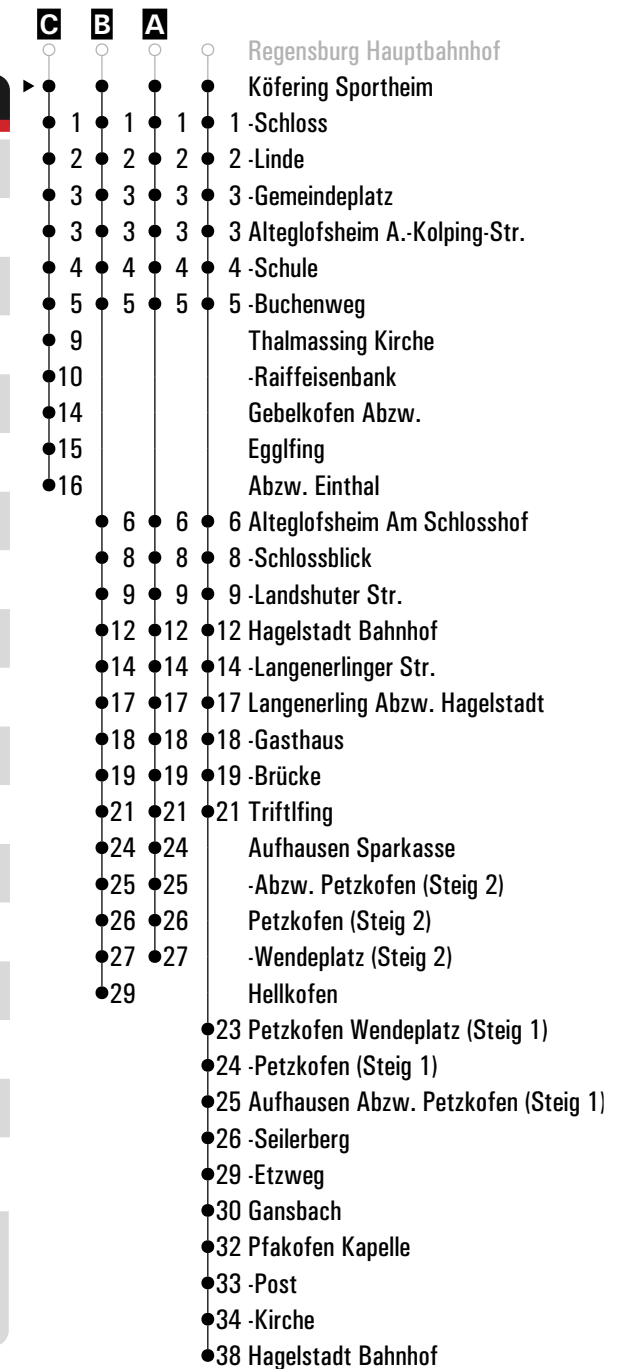
Am 24.12. und 31.12. Verkehr wie an Samstagen falls diese Tage nicht auf einen Sonntag fallen. Gültig ab 31.03.2025
 Einschränkungen hierzu entnehmen Sie bitte der Tagespresse oder unter www.rvv.de

- A - E** = Fahrwege
- VF** = an Schultagen; am ersten Schultag nach den Sommerferien & letzten Schultag vor den Weihnachts-, Oster- und Pfingstferien 1:30 Std. früher; am letzten Schultag vor den Sommerferien 2:40 Std. früher
- FR** = nur freitags

Fahrwege mit Fahrzeit in Minuten



	Montag - Freitag	Samstag	Sonn-/Feiertag
07	42 ^B		
08		42	
09	42 ^A	42	42
10		42	
11	42 ^A	42	42
12		42	
13	52 ^B	42	42
14		42	
15	42 ^A	42	42
16	42 ^A	42	
17	42 ^B	42	42
18	42 ^A	42	
19	42 ^A	42	42
20	42	42	
21		42	
22	42	42	
23			
00	27 ^C _{FR}	27 ^C	

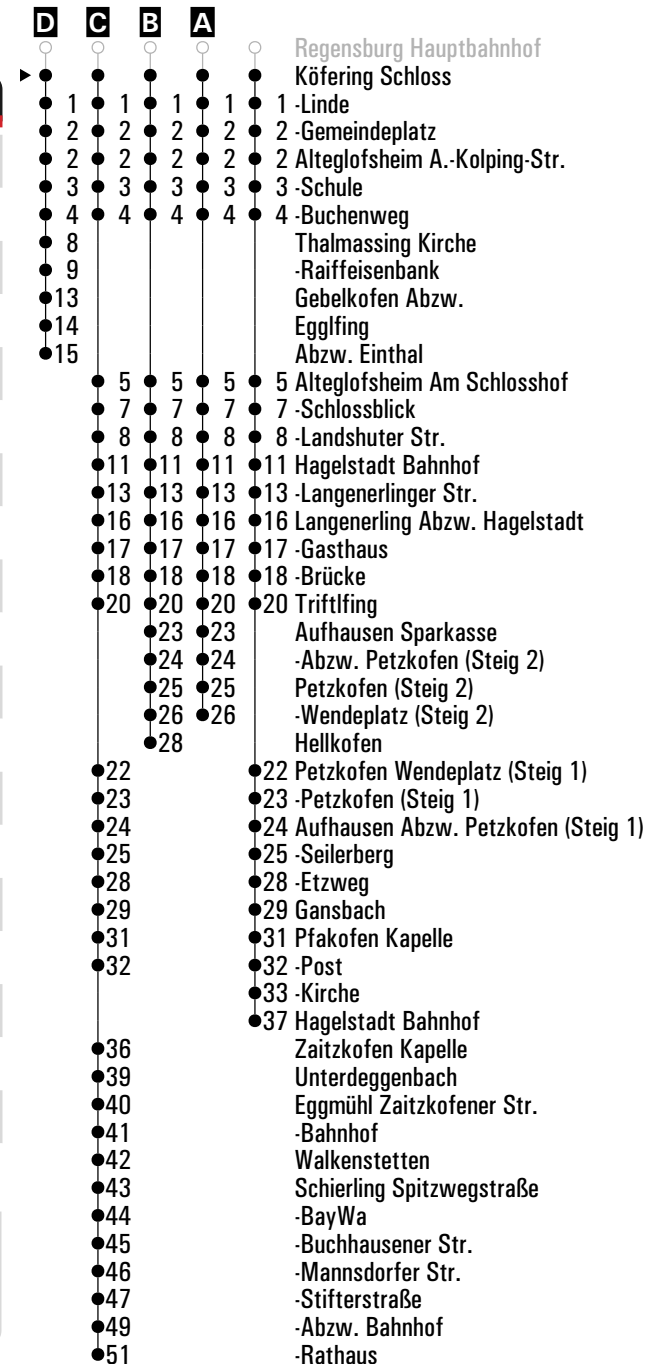


Am 24.12. und 31.12. Verkehr wie an Samstagen falls diese Tage nicht auf einen Sonntag fallen. Einschränkungen Gültig ab 31.03.2025 hierzu entnehmen Sie bitte der Tagespresse oder unter www.rvv.de
Mo.-Fr. ab ca. 20:00 Uhr sowie samstags und sonn-/feiertags ganztägig sind die Linien 21 und 24 kombiniert und fahren als Linie 21/24 im Ringverkehr von Regensburg über Alteglofsheim - Aufhausen - Pfakofen wieder zurück nach Regensburg.

A - C = Fahrwege **FR** = nur freitags

	Montag - Freitag	Samstag	Sonn-/Feiertag
07	43 ^B		
08		43	
09	43 ^A	43	43
10		43	
11	43 ^A	43	43
12		43	
13	53 ^B	43	43
14		43	
15	43 ^A	43	43
16	43 ^A	43	
17	43 ^B	43	43
18	43 ^A	43	
19	43 ^A	43	43
20	43	43	
21		43	
22	43	43	
23			
00	28 ^D _{FR}	28 ^D	
01			
02	03 ^C _{FR} _N	03 ^C _N	

Fahrwege mit Fahrzeit in Minuten



Am 24.12. und 31.12. Verkehr wie an Samstagen falls diese Tage nicht auf einen Sonntag fallen.
Einschränkungen hierzu entnehmen Sie bitte der Tagespresse oder unter www.rvv.de
Mo.-Fr. ab ca. 20:00 Uhr sowie samstags und sonn-/feiertags ganztägig sind die Linien 21 und 24 kombiniert und fahren als Linie 21/24 im Ringverkehr von Regensburg über Alteglofsheim - Aufhausen - Pfakofen wieder zurück nach Regensburg.

Gültig ab 31.03.2025

A-D = Fahrwege

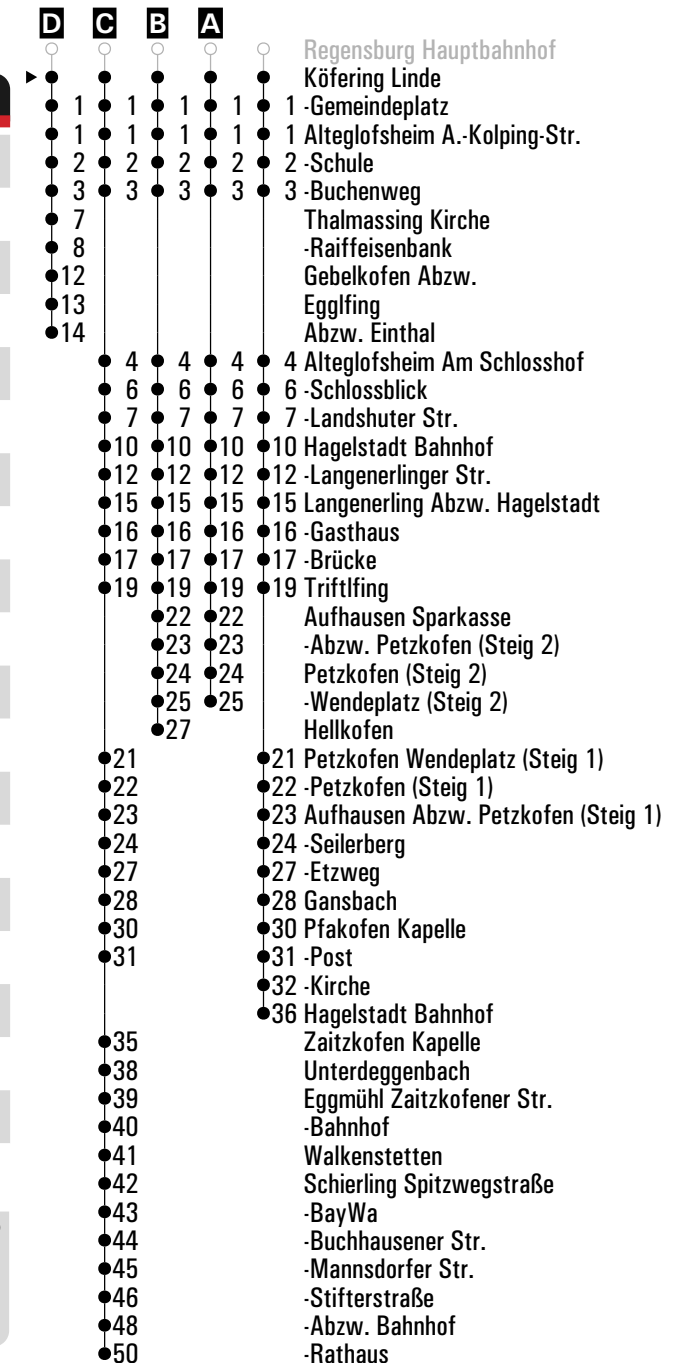
N = RVV Nachtbus N21/24

FR = nur freitags

Ⓜ Köfering Linde Steig 2 ▶ Alteglofsheim ▶ Petzkofen Wendepfatz

	Montag - Freitag	Samstag	Sonn-/Feiertag
07	44 ^B		
08		44	
09	44 ^A	44	44
10		44	
11	44 ^A	44	44
12		44	
13	54 ^B	44	44
14		44	
15	44 ^A	44	44
16	44 ^A	44	
17	44 ^B	44	44
18	44 ^A	44	
19	44 ^A	44	44
20	44	44	
21		44	
22	44	44	
23			
00	29 ^D _{FR}	29 ^D	
01			
02	04 ^C _{FR} N	04 ^C N	

Fahrwege mit Fahrzeit in Minuten

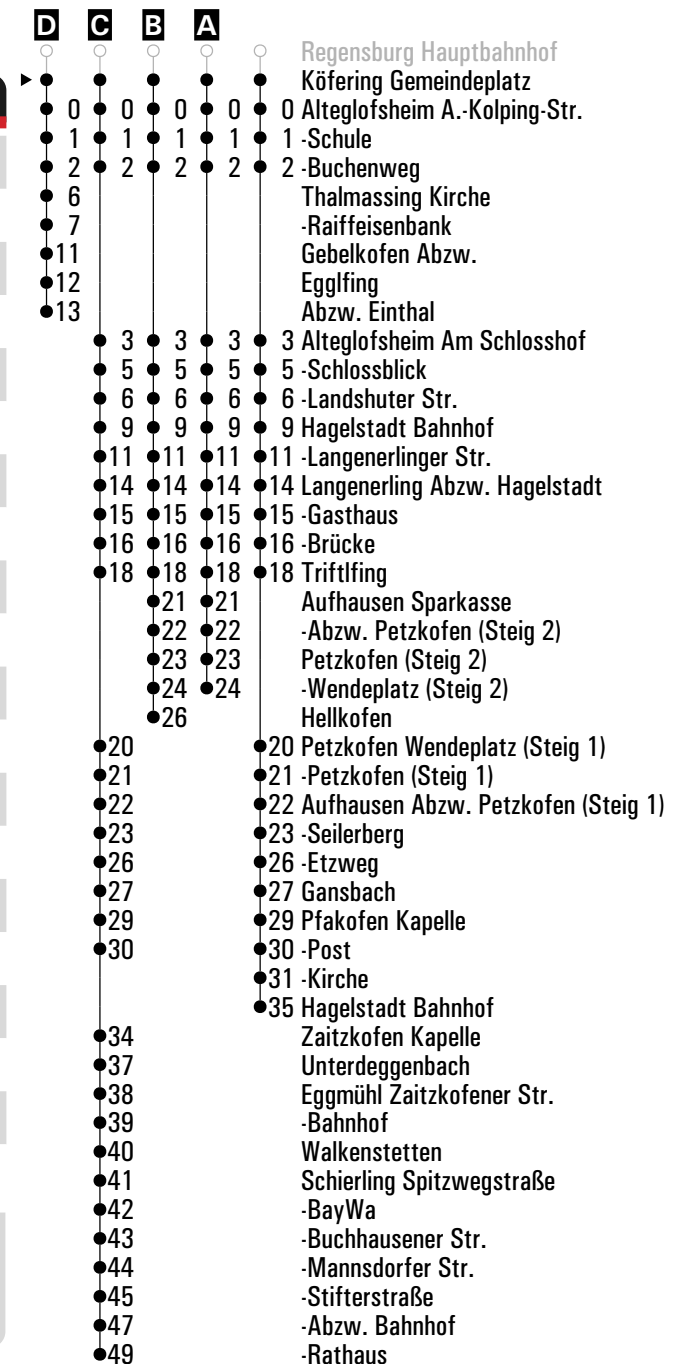


Am 24.12. und 31.12. Verkehr wie an Samstagen falls diese Tage nicht auf einen Sonntag fallen. Gültig ab 31.03.2025
 Einschränkungen hierzu entnehmen Sie bitte der Tagespresse oder unter www.rvv.de
 Mo.-Fr. ab ca. 20:00 Uhr sowie samstags und sonn-/feiertags ganztägig sind die Linien 21 und 24 kombiniert und fahren als Linie 21/24 im Ringverkehr von Regensburg über Alteglofsheim - Aufhausen - Pfakofen wieder zurück nach Regensburg.

A-D = Fahrwege **N** = RVV Nachtbus N21/24 **FR** = nur freitags

	Montag - Freitag	Samstag	Sonn-/Feiertag
07	45 ^B		
08		45	
09	45 ^A	45	45
10		45	
11	45 ^A	45	45
12		45	
13	55 ^B	45	45
14		45	
15	45 ^A	45	45
16	45 ^A	45	
17	45 ^B	45	45
18	45 ^A	45	
19	45 ^A	45	45
20	45	45	
21		45	
22	45	45	
23			
00	30 ^D _{FR}	30 ^D	
01			
02	05 ^C _{FR} N	05 ^C N	

Fahrwege mit Fahrzeit in Minuten



Am 24.12. und 31.12. Verkehr wie an Samstagen falls diese Tage nicht auf einen Sonntag fallen. Gültig ab 31.03.2025
 Einschränkungen hierzu entnehmen Sie bitte der Tagespresse oder unter www.rvv.de
 Mo.-Fr. ab ca. 20:00 Uhr sowie samstags und sonn-/feiertags ganztägig sind die Linien 21 und 24 kombiniert und fahren als Linie 21/24 im Ringverkehr von Regensburg über Alteglofsheim - Aufhausen - Pfakofen wieder zurück nach Regensburg.

A-D = Fahrwege **N** = RVV Nachtbus N21/24 **FR** = nur freitags

	Montag - Freitag	Samstag	Sonn-/Feiertag
07	45 ^B		
08		45	
09	45 ^A	45	45
10		45	
11	45 ^A	45	45
12		45	
13	23 ^E _{VF} 55 ^B	45	45
14		45	
15	45 ^A	45	45
16	45 ^A	45	
17	45 ^B	45	45
18	45 ^A	45	
19	45 ^A	45	45
20	45	45	
21		45	
22	45	45	
23			
00	30 ^D _{FR}	30 ^D	
01			
02	05 ^C _{FR} _N	05 ^C _N	

Am 24.12. und 31.12. Verkehr wie an Samstagen falls diese Tage nicht auf einen Sonntag fallen.
Einschränkungen hierzu entnehmen Sie bitte der Tagespresse oder unter www.rvv.de
Mo.-Fr. ab ca. 20:00 Uhr sowie samstags und sonn-/feiertags ganztägig sind die Linien 21 und 24
kombiniert und fahren als Linie 21/24 im Ringverkehr von Regensburg über Alteglöfshaus - Aufhausen -
Pfkofen wieder zurück nach Regensburg.

Gültig ab 31.03.2025

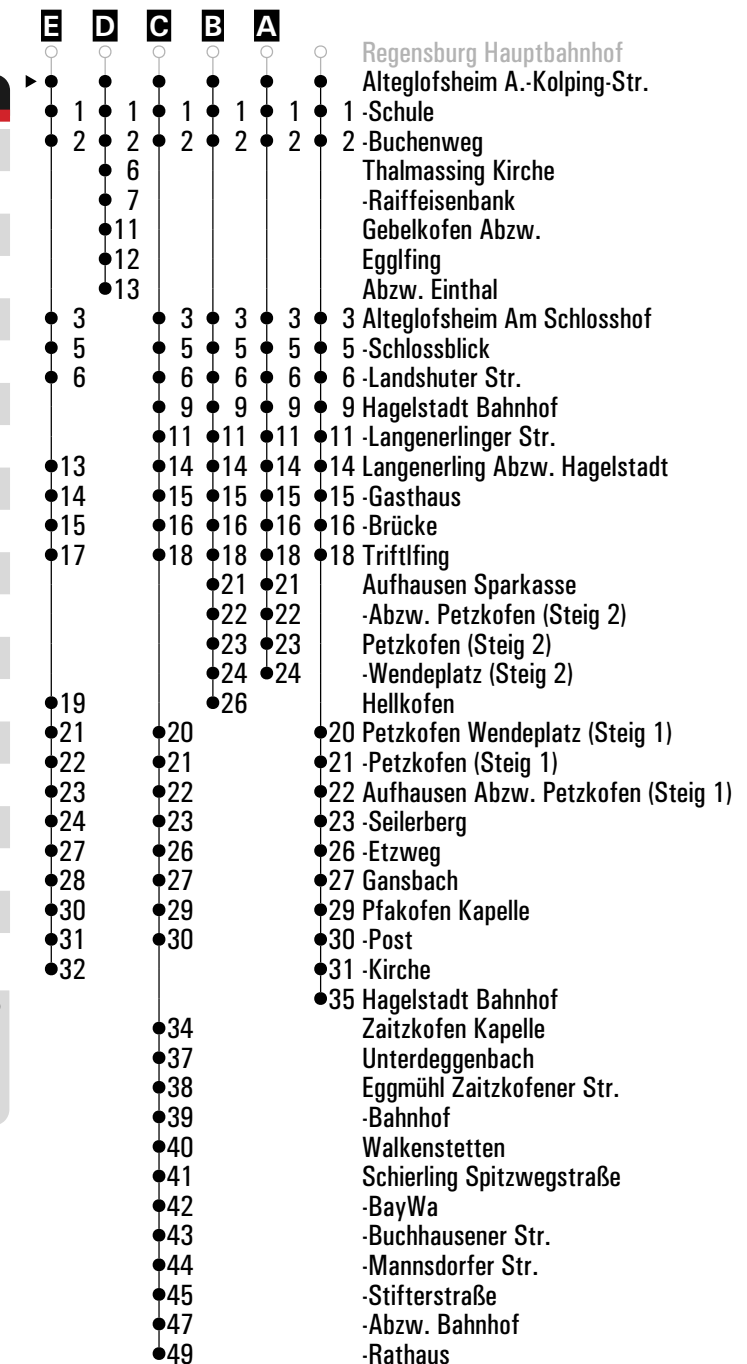
A - E = Fahrwege

N = RVV Nachtbus N21/24

VF = an Schultagen; am ersten Schultag nach den Sommerferien & letzten Schultag vor
den Weihnachts-, Oster- und Pfingstferien 1:30 Std. früher; am letzten Schultag vor
den Sommerferien 2:40 Std. früher

FR = nur freitags

Fahrwege mit Fahrzeit in Minuten



	Montag - Freitag	Samstag	Sonn-/Feiertag
07	46 ^B		
08		46	
09	46 ^A	46	46
10		46	
11	46 ^A	46	46
12		46	
13	24 ^E _{VF} 56 ^B	46	46
14		46	
15	46 ^A	46	46
16	46 ^A	46	
17	46 ^B	46	46
18	46 ^A	46	
19	46 ^A	46	46
20	46	46	
21		46	
22	46	46	
23			
00	31 ^D _{FR}	31 ^D	
01			
02	06 ^C _{FR} _N	06 ^C _N	

Am 24.12. und 31.12. Verkehr wie an Samstagen falls diese Tage nicht auf einen Sonntag fallen.
 Einschränkungen hierzu entnehmen Sie bitte der Tagespresse oder unter www.rvv.de
 Mo.-Fr. ab ca. 20:00 Uhr sowie samstags und sonn-/feiertags ganztägig sind die Linien 21 und 24
 kombiniert und fahren als Linie 21/24 im Ringverkehr von Regensburg über Alteglöfsheim - Aufhausen -
 Pfakofen wieder zurück nach Regensburg.

Gültig ab 31.03.2025

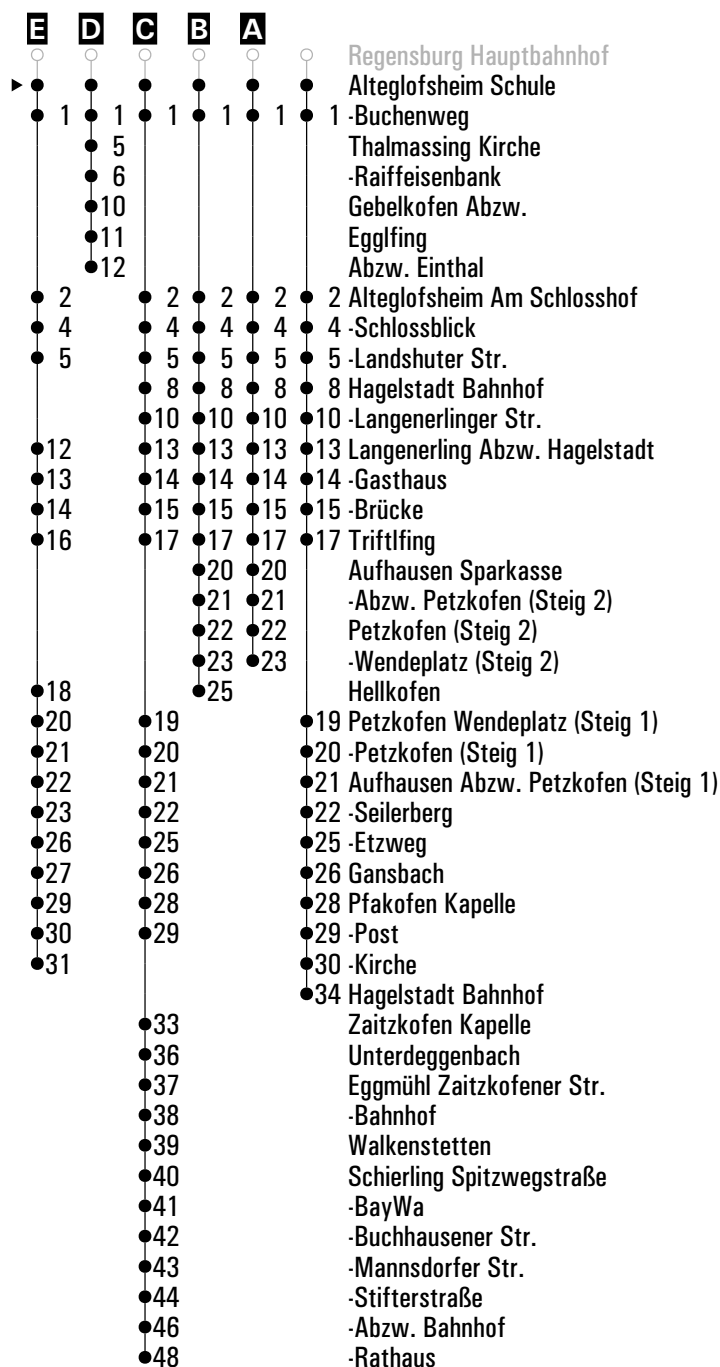
A - E = Fahrwege

N = RVV Nachtbus N21/24

VF = an Schultagen; am ersten Schultag nach den Sommerferien & letzten Schultag vor
 den Weihnachts-, Oster- und Pfingstferien 1:30 Std. früher; am letzten Schultag vor
 den Sommerferien 2:40 Std. früher

FR = nur freitags

Fahrwege mit Fahrzeit in Minuten



	Montag - Freitag	Samstag	Sonn-/Feiertag
07	47 ^B		
08		47	
09	47 ^A	47	47
10		47	
11	47 ^A	47	47
12		47	
13	25 ^E _{VF} 57 ^B	47	47
14		47	
15	47 ^A	47	47
16	47 ^A	47	
17	47 ^B	47	47
18	47 ^A	47	
19	47 ^A	47	47
20	47	47	
21		47	
22	47	47	
23			
00	32 ^D _{FR}	32 ^D	
01			
02	07 ^C _{FR} _N	07 ^C _N	

Am 24.12. und 31.12. Verkehr wie an Samstagen falls diese Tage nicht auf einen Sonntag fallen.
Einschränkungen hierzu entnehmen Sie bitte der Tagespresse oder unter www.rvv.de
Mo.-Fr. ab ca. 20:00 Uhr sowie samstags und sonn-/feiertags ganztägig sind die Linien 21 und 24
kombiniert und fahren als Linie 21/24 im Ringverkehr von Regensburg über Alteglöfshaus - Aufhausen -
Pfkofen wieder zurück nach Regensburg.

Gültig ab 31.03.2025

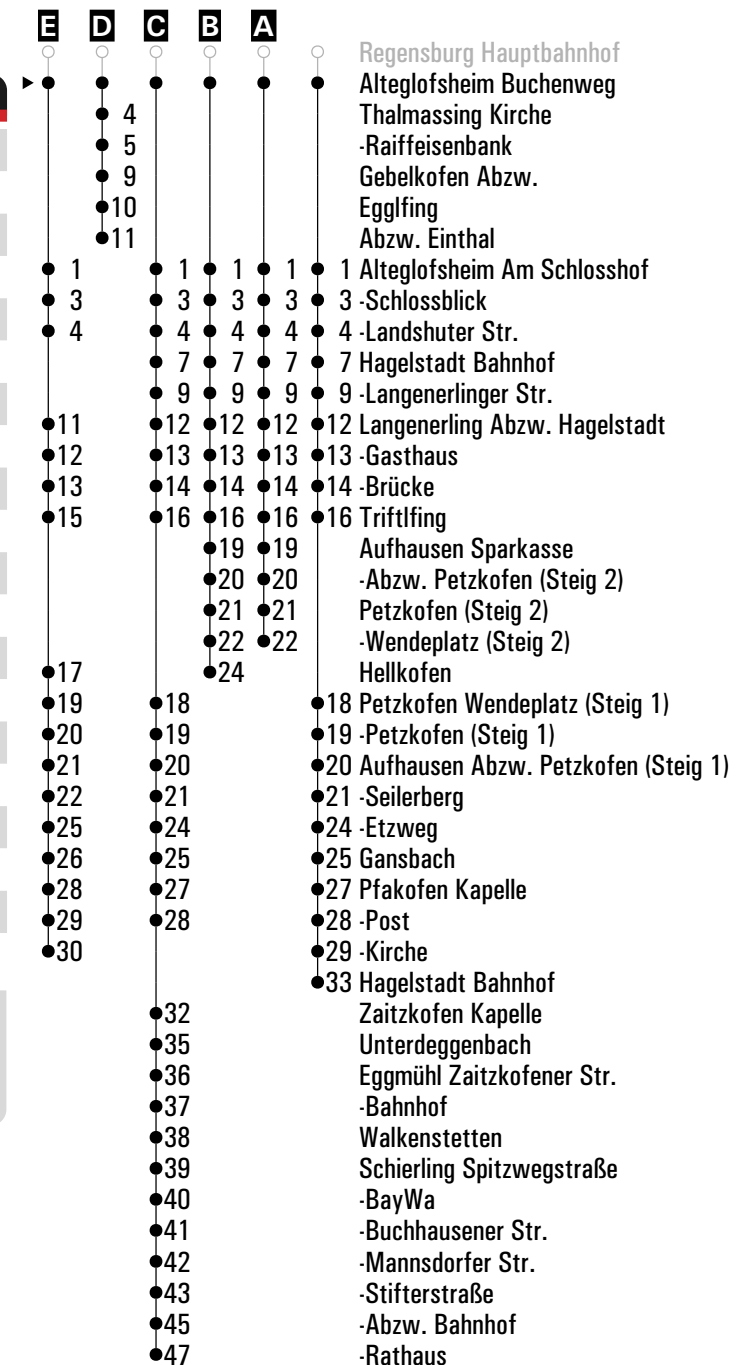
A - E = Fahrwege

N = RVV Nachtbus N21/24

VF = an Schultagen; am ersten Schultag nach den Sommerferien & letzten Schultag vor
den Weihnachts-, Oster- und Pfingstferien 1:30 Std. früher; am letzten Schultag vor
den Sommerferien 2:40 Std. früher

FR = nur freitags

Fahrwege mit Fahrzeit in Minuten





Montag - Freitag

10
11
12
13
14
15

24^{VF}

Fahrwege mit Fahrzeit in Minuten

- Neutraubling Realschule
- ▶ ● Thalmassing Abzw. Neuhaus
- 1 Thalmassing Stadtberg
- 2 -Wolkeringer Straße
- 4 -Raiffeisenbank
- 6 -Kirche
- 8 -Kindergarten
- 11 Neueglofsheim

Am 24.12. und 31.12. Verkehr wie an Samstagen falls diese Tage nicht auf einen Sonntag fallen. Einschränkungen hierzu entnehmen Sie Gültig ab 31.03.2025 bitte der Tagespresse oder unter www.rvv.de

VF = an Schultagen; am ersten Schultag nach den Sommerferien & letzten Schultag vor den Weihnachts-, Oster- und Pfingstferien 1:30 Std. früher; am letzten Schultag vor den Sommerferien 2:40 Std. früher



Montag - Freitag

10
11
12
13
14
15

25^{VF}

Fahrwege mit Fahrzeit in Minuten

- Neutraubling Realschule
- ▶ ● Thalmassing Stadtberg
- 1 -Wolkeringer Straße
- 3 -Raiffeisenbank
- 5 -Kirche
- 7 -Kindergarten
- 10 Neueglofsheim

Am 24.12. und 31.12. Verkehr wie an Samstagen falls diese Tage nicht auf einen Sonntag fallen. Einschränkungen hierzu entnehmen Sie Gültig ab 31.03.2025 bitte der Tagespresse oder unter www.rvv.de

VF = an Schultagen; am ersten Schultag nach den Sommerferien & letzten Schultag vor den Weihnachts-, Oster- und Pfingstferien 1:30 Std. früher; am letzten Schultag vor den Sommerferien 2:40 Std. früher



Montag - Freitag

11											
12											
13	26	B ² vF	28	vF							
14											
15	26	A ² FR									
16	42	A ² nFR									
17											
18											

Am 24.12. und 31.12. Verkehr wie an Samstagen falls diese Tage nicht auf einen Sonntag fallen. Einschränkungen hierzu entnehmen Sie bitte der Tagespresse oder unter www.rvv.de Gültig ab 31.03.2025

A - B = Fahrwege

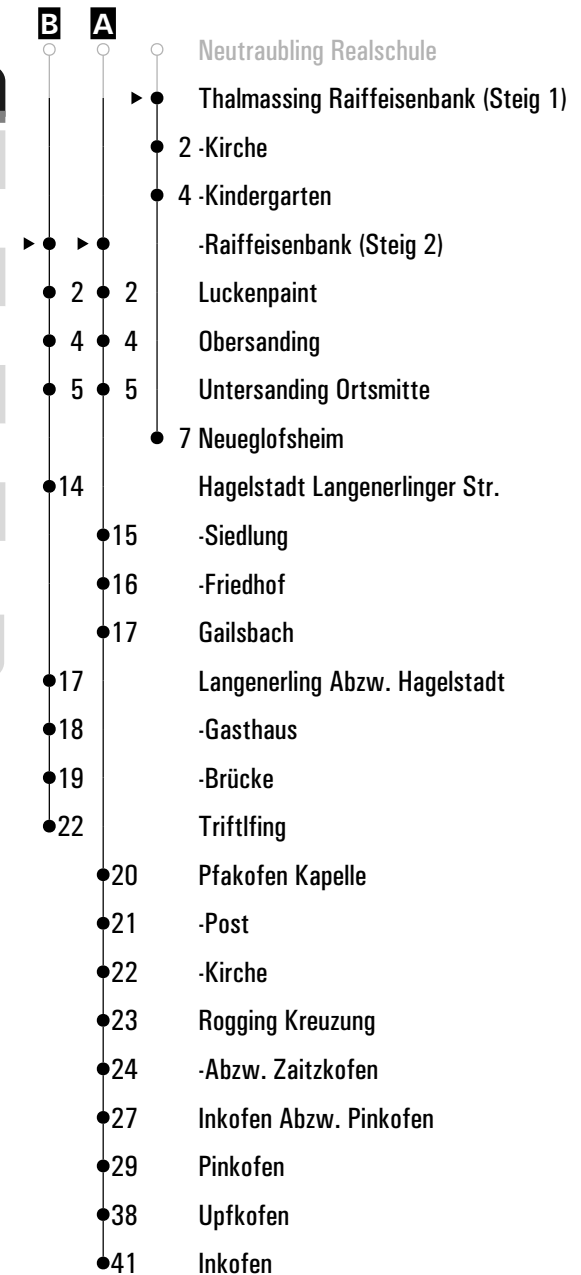
2 = Abfahrt an Steig 2

vF = an Schultagen; am ersten Schultag nach den Sommerferien & letzten Schultag vor den Weihnachts-, Oster- und Pfingstferien 1:30 Std. früher; am letzten Schultag vor den Sommerferien 2:40 Std. früher

nFR = nicht freitags

FR = nur freitags

Fahrwege mit Fahrzeit in Minuten



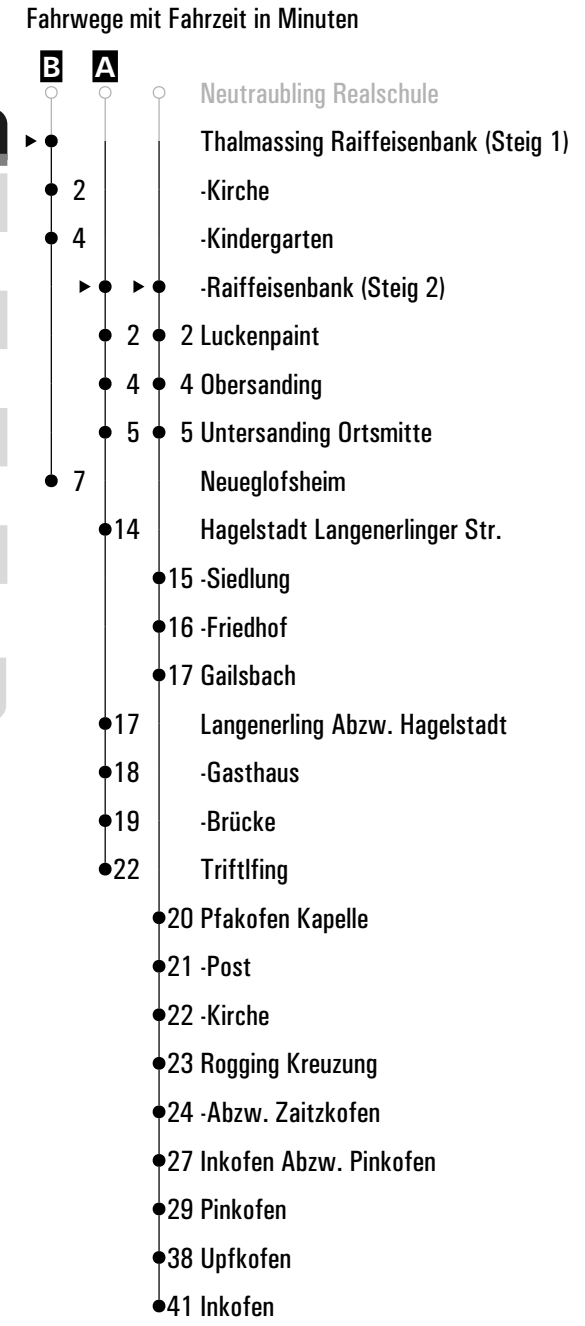


Montag - Freitag

11											
12											
13	26 ^A / _{vF}		28 ^B / _{vF} ¹								
14											
15	26 ^{FR}										
16	42 ^{nFR}										
17											
18											

Am 24.12. und 31.12. Verkehr wie an Samstagen falls diese Tage nicht auf einen Sonntag fallen. Einschränkungen hierzu entnehmen Sie bitte der Tagespresse oder unter www.rvv.de Gültig ab 31.03.2025

- A - B** = Fahrwege
- 1** = Abfahrt an Steig 1
- vF** = an Schultagen; am ersten Schultag nach den Sommerferien & letzten Schultag vor den Weihnachts-, Oster- und Pfingstferien 1:30 Std. früher; am letzten Schultag vor den Sommerferien 2:40 Std. früher
- nFR** = nicht freitags
- FR** = nur freitags





Montag - Freitag

Samstag

19														
20														
21														
22														
23														
00	37 ^{FR}									37				
01														

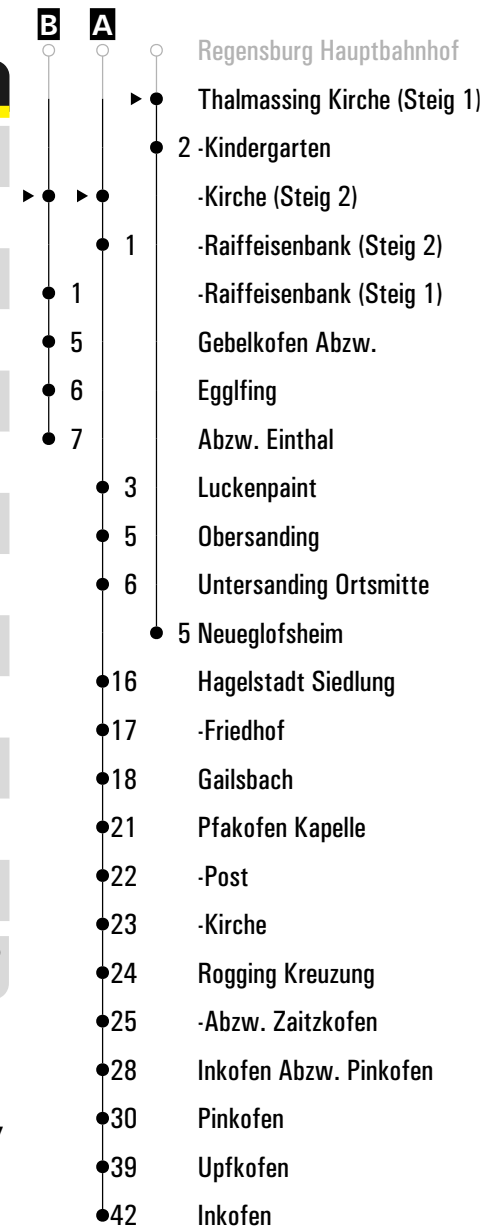
Fahrwege mit Fahrzeit in Minuten

- Regensburg Hauptbahnhof
- ▶ ● Thalmassing Raiffeisenbank
- 4 Gebelkofen Abzw.
- 5 Eggfing
- 6 Abzw. Einthal

Am 24.12. und 31.12. Verkehr wie an Samstagen falls diese Tage nicht auf einen Sonntag fallen. Einschränkungen hierzu entnehmen Sie Gültig ab 31.03.2025 bitte der Tagespresse oder unter www.rvv.de

FR = nur freitags

	Montag - Freitag						Samstag					
12												
13	30	VF										
14												
15	25	A² FR										
16	41	A² nFR										
17												
18												
19												
20												
21												
22												
23												
00	36	B² FR					36	B² 2				



Am 24.12. und 31.12. Verkehr wie an Samstagen falls diese Tage nicht auf einen Sonntag fallen. Einschränkungen hierzu entnehmen Sie bitte der Tagespresse oder unter www.rvv.de Gültig ab 31.03.2025

A - B = Fahrwege

2 = Abfahrt an Steig 2

VF = an Schultagen; am ersten Schultag nach den Sommerferien & letzten Schultag vor den Weihnachts-, Oster- und Pfingstferien 1:30 Std. früher; am letzten Schultag vor den Sommerferien 2:40 Std. früher

nFR = nicht freitags

FR = nur freitags

	Montag - Freitag					Samstag				
12										
13	30	^B 1								
14										
15	25	^{FR}								
16	41	^{nFR}								
17										
18										
19										
20										
21										
22										
23										
00	36	^A _{FR}				36	^A			



Am 24.12. und 31.12. Verkehr wie an Samstagen falls diese Tage nicht auf einen Sonntag fallen. Einschränkungen hierzu entnehmen Sie bitte der Tagespresse oder unter www.rvv.de Gültig ab 31.03.2025

A - B = Fahrwege

1 = Abfahrt an Steig 1

VF = an Schultagen; am ersten Schultag nach den Sommerferien & letzten Schultag vor den Weihnachts-, Oster- und Pfingstferien 1:30 Std. früher; am letzten Schultag vor den Sommerferien 2:40 Std. früher

nFR = nicht freitags

FR = nur freitags



Montag - Freitag

10
11
12
13
14
15

32^{VF}

Fahrwege mit Fahrzeit in Minuten



Am 24.12. und 31.12. Verkehr wie an Samstagen falls diese Tage nicht auf einen Sonntag fallen. Einschränkungen hierzu entnehmen Sie Gültig ab 31.03.2025 bitte der Tagespresse oder unter www.rvv.de

VF = an Schultagen; am ersten Schultag nach den Sommerferien & letzten Schultag vor den Weihnachts-, Oster- und Pfingstferien 1:30 Std. früher; am letzten Schultag vor den Sommerferien 2:40 Std. früher

Fahrwege mit Fahrzeit in Minuten

Montag - Freitag	
10	
11	
12	
13	31 ^A / _{vF}
14	
15	31 ^{FR}
16	47 ^{nFR}
17	
18	



Am 24.12. und 31.12. Verkehr wie an Samstagen falls diese Tage nicht auf einen Sonntag fallen. Einschränkungen hierzu entnehmen Sie bitte der Tagespresse oder unter www.rvv.de Gültig ab 31.03.2025

A = fährt A

vF = an Schultagen; am ersten Schultag nach den Sommerferien & letzten Schultag vor den Weihnachts-, Oster- und Pfingstferien 1:30 Std. früher; am letzten Schultag vor den Sommerferien 2:40 Std. früher

nFR = nicht freitags

FR = nur freitags

RVV 21 ^H Alteglofsheim Am Schlosshof Steig 2

▸ Petzkofen Wendepplatz

	Montag - Freitag				Samstag				Sonn-/Feiertag				
06	48 ^D												
07	48 ^B												
08					48								
09	48 ^A				48				48				
10					48								
11	48 ^A				48				48				
12					48								
13	26 ^E _{VF}	58 ^B			48				48				
14					48								
15	48 ^A				48				48				
16	48 ^A				48								
17	48 ^B				48				48				
18	48 ^A				48								
19	48 ^A				48				48				
20	48				48								
21					48								
22	48				48								
23													
00													
01													
02	08 ^C _{FR}				08 ^C _N								

Am 24.12. und 31.12. Verkehr wie an Samstagen falls diese Tage nicht auf einen Sonntag fallen. Gültig ab 31.03.2025
 Einschränkungen hierzu entnehmen Sie bitte der Tagespresse oder unter www.rvv.de
 Mo.-Fr. ab ca. 20:00 Uhr sowie samstags und sonn-/feiertags ganztägig sind die Linien 21 und 24 kombiniert
 und fahren als Linie 21/24 im Ringverkehr von Regensburg über Alteglofsheim - Aufhausen - Pfakofen wieder
 zurück nach Regensburg.

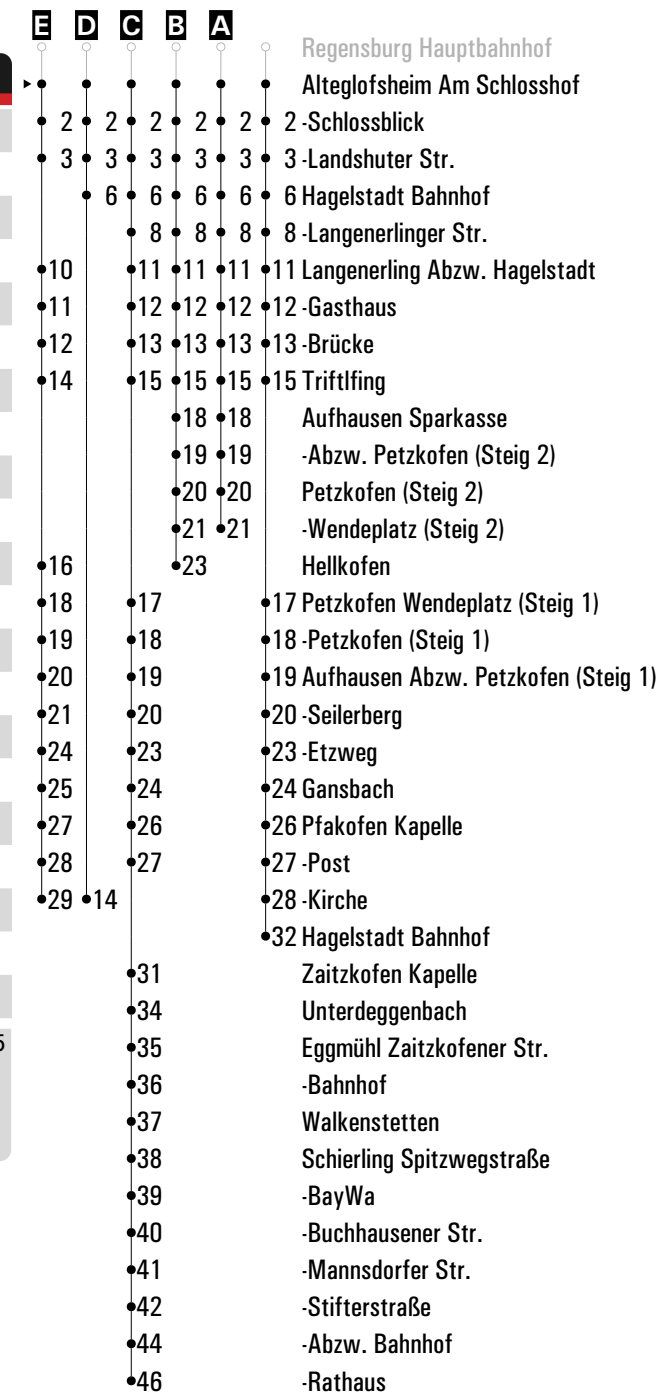
A - E = Fahrwege

N = RVV Nachtbus N21/24

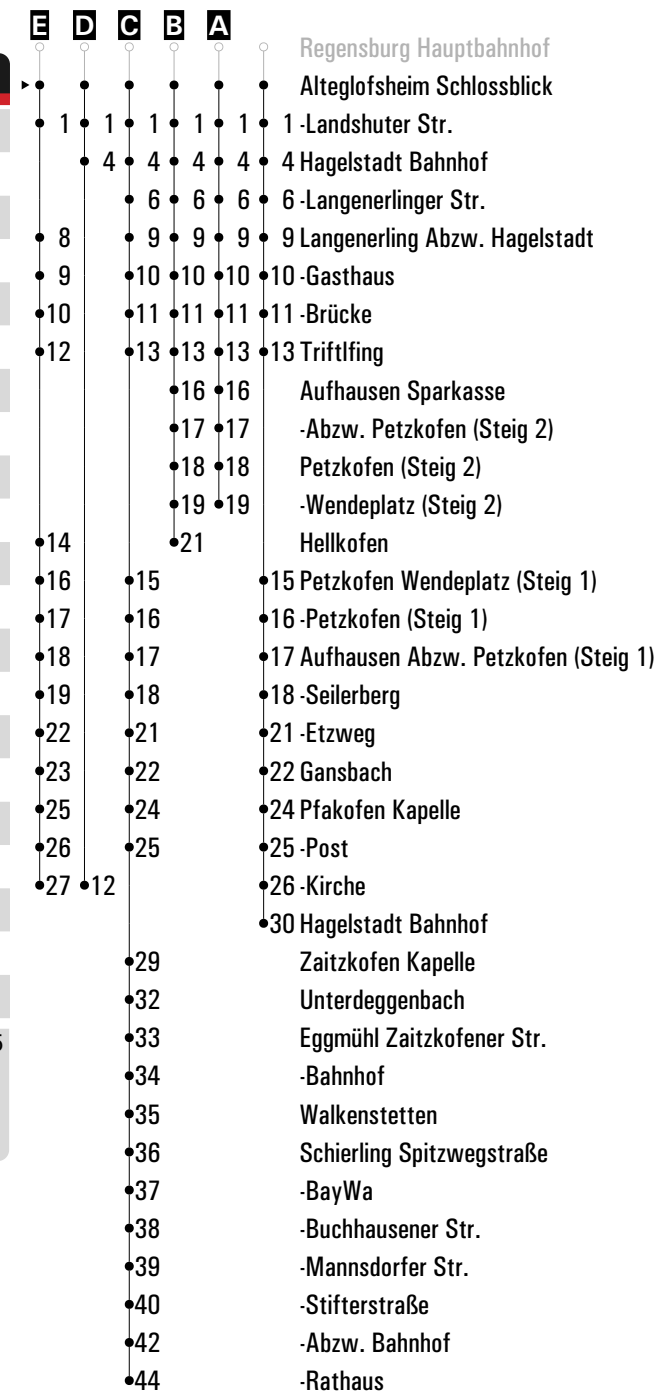
VF = an Schultagen; am ersten Schultag nach den Sommerferien & letzten Schultag vor den
 Weihnachts-, Oster- und Pfingstferien 1:30 Std. früher; am letzten Schultag vor den Sommerferien
 2:40 Std. früher

FR = nur freitags

Fahrwege mit Fahrzeit in Minuten



	Montag - Freitag	Samstag	Sonn-/Feiertag
06	50 ^D		
07	50 ^B		
08		50	
09	50 ^A	50	50
10		50	
11	50 ^A	50	50
12		50	
13	28 ^E _{VF}	50	50
14	00 ^B	50	
15	50 ^A	50	50
16	50 ^A	50	
17	50 ^B	50	50
18	50 ^A	50	
19	50 ^A	50	50
20	50	50	
21		50	
22	50	50	
23			
00			
01			
02	10 ^C _{FR}	10 ^C _N	



Am 24.12. und 31.12. Verkehr wie an Samstagen falls diese Tage nicht auf einen Sonntag fallen. Gültig ab 31.03.2025
 Einschränkungen hierzu entnehmen Sie bitte der Tagespresse oder unter www.rvv.de
 Mo.-Fr. ab ca. 20:00 Uhr sowie samstags und sonn-/feiertags ganztägig sind die Linien 21 und 24 kombiniert
 und fahren als Linie 21/24 im Ringverkehr von Regensburg über Alteglöfsheim - Aufhausen - Pfakofen wieder
 zurück nach Regensburg.

A - E = Fahrwege

N = RVV Nachtbus N21/24

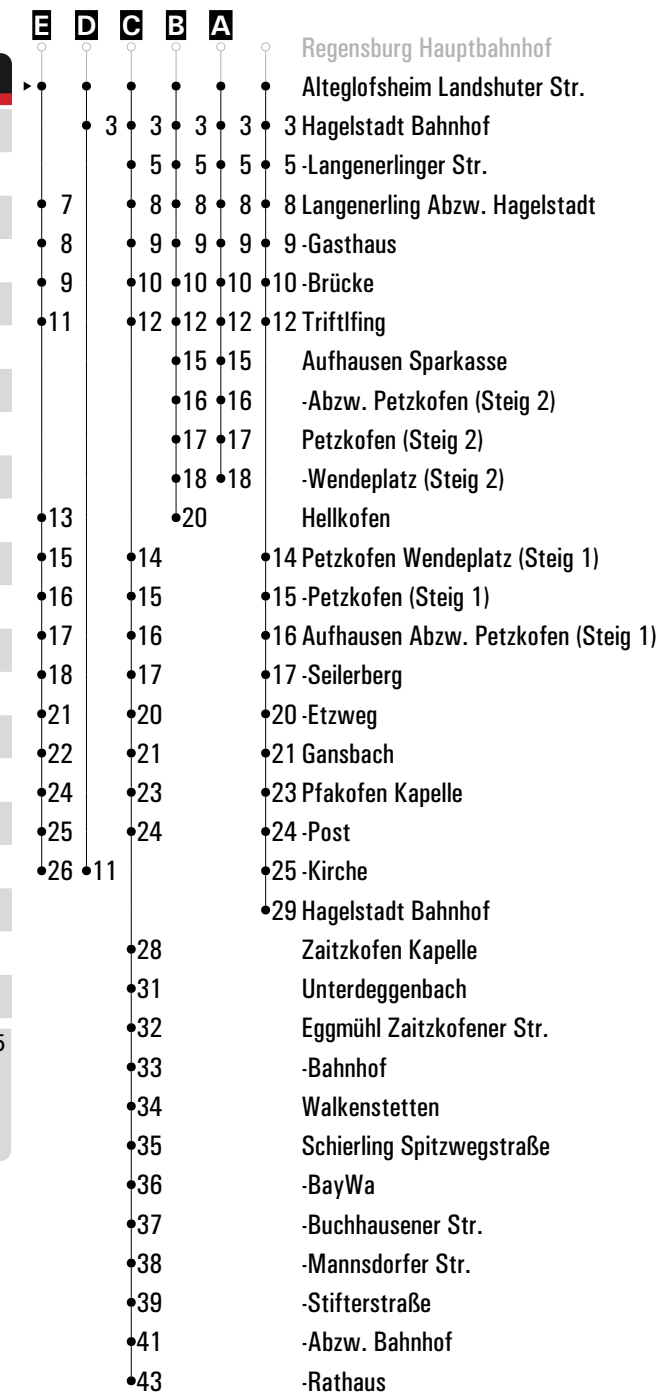
VF = an Schultagen; am ersten Schultag nach den Sommerferien & letzten Schultag vor den
 Weihnachts-, Oster- und Pfingstferien 1:30 Std. früher; am letzten Schultag vor den Sommerferien
 2:40 Std. früher

FR = nur freitags

RVV 21 ^H Alteglofsheim Landshuter Str. Steig 2 ▶ Petzkofen Wendepplatz

Fahrwege mit Fahrzeit in Minuten

	Montag - Freitag	Samstag	Sonn-/Feiertag
06	51 ^D		
07	51 ^B		
08		51	
09	51 ^A	51	51
10		51	
11	51 ^A	51	51
12		51	
13	29 ^E _{VF}	51	51
14	01 ^B	51	
15	51 ^A	51	51
16	51 ^A	51	
17	51 ^B	51	51
18	51 ^A	51	
19	51 ^A	51	51
20	51	51	
21		51	
22	51	51	
23			
00			
01			
02	11 ^C _{FR}	11 ^C _N	



Am 24.12. und 31.12. Verkehr wie an Samstagen falls diese Tage nicht auf einen Sonntag fallen. Gültig ab 31.03.2025
Einschränkungen hierzu entnehmen Sie bitte der Tagespresse oder unter www.rvv.de
Mo.-Fr. ab ca. 20:00 Uhr sowie samstags und sonn-/feiertags ganztägig sind die Linien 21 und 24 kombiniert und fahren als Linie 21/24 im Ringverkehr von Regensburg über Alteglofsheim - Aufhausen - Pfkofen wieder zurück nach Regensburg.

A - E = Fahrwege

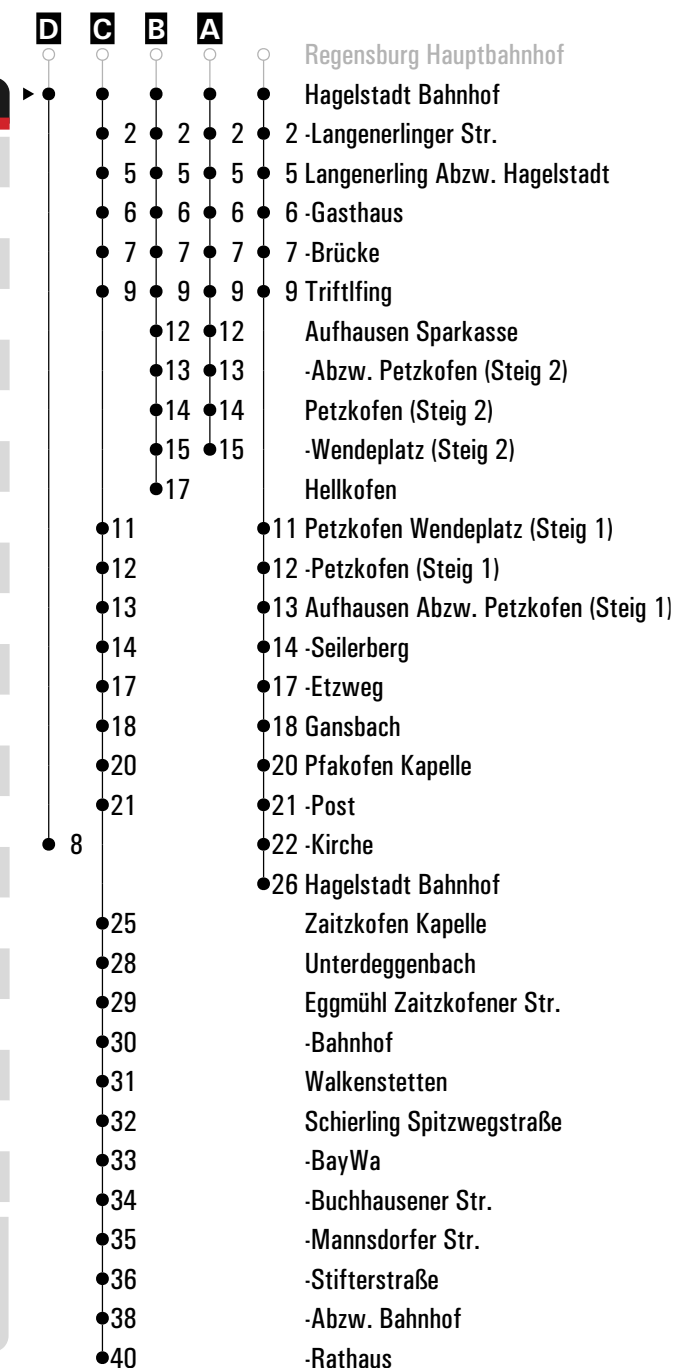
N = RVV Nachtbus N21/24

VF = an Schultagen; am ersten Schultag nach den Sommerferien & letzten Schultag vor den Weihnachts-, Oster- und Pfingstferien 1:30 Std. früher; am letzten Schultag vor den Sommerferien 2:40 Std. früher

FR = nur freitags

	Montag - Freitag	Samstag	Sonn-/Feiertag
06	54 ^D		
07	54 ^B		
08		54	
09	54 ^A	54	54
10		54	
11	54 ^A	54	54
12		54	
13		54	54
14	04 ^B	54	
15	54 ^A	54	54
16	54 ^A	54	
17	54 ^B	54	54
18	54 ^A	54	
19	54 ^A	54	54
20	54	54	
21		54	
22	54	54	
23			
00			
01			
02	14 ^{C,FR} _N	14 ^C _N	

Fahrwege mit Fahrzeit in Minuten



Am 24.12. und 31.12. Verkehr wie an Samstagen falls diese Tage nicht auf einen Sonntag fallen.

Gültig ab 31.03.2025

Einschränkungen hierzu entnehmen Sie bitte der Tagespresse oder unter www.rvv.de
Mo.-Fr. ab ca. 20:00 Uhr sowie samstags und sonn-/feiertags ganztägig sind die Linien 21 und 24 kombiniert und fahren als Linie 21/24 im Ringverkehr von Regensburg über Alteglofsheim - Aufhausen - Pfkofen wieder zurück nach Regensburg.

A-D = Fahrwege

N = RVV Nachtbus N21/24

FR = nur freitags

	Montag - Freitag	Samstag	Sonn-/Feiertag
07	56 ^B		
08		56	
09	56 ^A	56	56
10		56	
11	56 ^A	56	56
12		56	
13	40 ^D VF	56	56
14	06 ^B	56	
15	56 ^A	56	56
16	56 ^A	56	
17	56 ^B	56	56
18	56 ^A	56	
19	56 ^A	56	56
20	56	56	
21		56	
22	56	56	
23			
00			
01			
02	16 ^C FR	16 ^C N	

Am 24.12. und 31.12. Verkehr wie an Samstagen falls diese Tage nicht auf einen Sonntag fallen. Einschränkungen Gültig ab 31.03.2025 hierzu entnehmen Sie bitte der Tagespresse oder unter www.rvv.de
Mo.-Fr. ab ca. 20:00 Uhr sowie samstags und sonn-/feiertags ganztägig sind die Linien 21 und 24 kombiniert und fahren als Linie 21/24 im Ringverkehr von Regensburg über Alteglofsheim - Aufhausen - Pfkofen wieder zurück nach Regensburg.

A - C = Fahrwege

N = RVV Nachtbus N21/24

VF = an Schultagen; am ersten Schultag nach den Sommerferien & letzten Schultag vor den Weihnachts-, Oster- und Pfingstferien 1:30 Std. früher; am letzten Schultag vor den Sommerferien 2:40 Std. früher

D = bis Triftlfing

FR = nur freitags

Fahrwege mit Fahrzeit in Minuten

