


	Montag - Freitag				Samstag	Sonn-/Feiertag
06	00 ^F	30 ^F	54 ^F		59 ^A	
07	06 ^H ₁	23 ^F ₁	23 ^G ₁	59 ^B	59 ^A	59 ^A
08	30 ^F				59 ^A	
09	30 ^F	59			59 ^A	59 ^A
10	30 ^F				59 ^A	
11	59				59 ^A	59 ^A
12	30 ^F				59 ^A	
13	36 ^D _{VF}	43 ^J _{VF}			59 ^A	59 ^A
14	09 ^B _S	30 ^F ₁			59 ^A	
15	59					59 ^A
16	30 ^F	59			59 ^A	
17	30 ^F	59 ^E				59 ^A
18	30 ^F	59			59 ^A	
19	59					
20	59 ^A				59 ^A	
21						
22	59 ^A _{nFR}	59 ^A _{FR}				
23						
00						
01						
02	19 ^C _{FR}				19 ^C _N	

Am 24.12. und 31.12. Verkehr wie an Samstagen falls diese Tage nicht auf einen Sonntag fallen. Einschränkungen hierzu entnehmen Sie bitte der Tagespresse oder unter www.rvv.de Mo.-Fr. ab ca. 20:00 Uhr sowie samstags und sonn-/feiertags ganztägig sind die Linien 21 und 24 kombiniert und fahren als Linie 21 im Ringverkehr von Regensburg über Alteglofsheim - Aufhausen - Pfakofen wieder zurück nach Regensburg. Gültig ab 11.03.2024

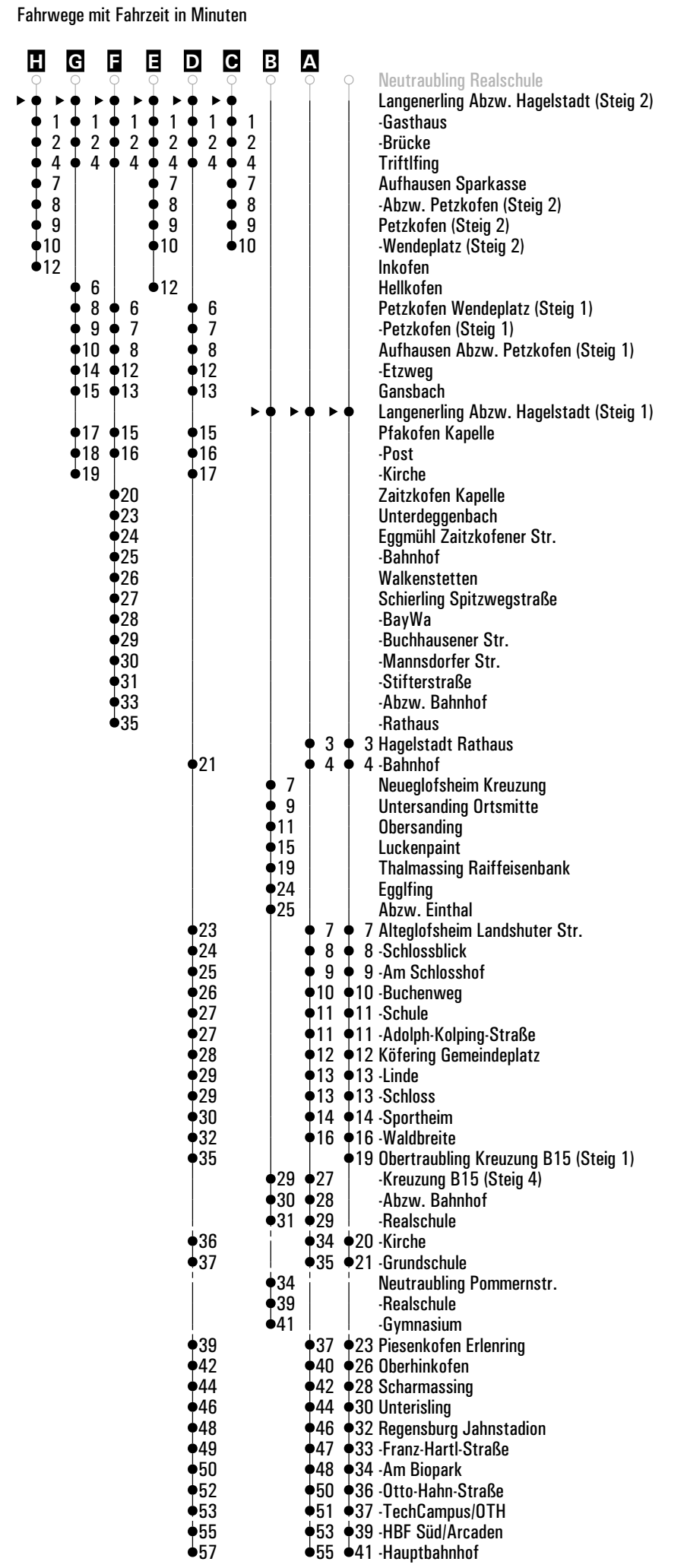
- A - H** = Fahrwege
- 1** = Abfahrt an Steig 1
- N** = RVV Nachtbus N21/24
- VF** = an Schultagen; am ersten Schultag nach den Sommerferien & letzten Schultag vor den Weihnachts-, Oster- und Pfingstferien 1:30 Std. früher; am letzten Schultag vor den Sommerferien 2:40 Std. früher
- I** = bis Pfakofen Kapelle
- J** = bis Triftlfing
- nFR** = nicht freitags
- S** = nur an Schultagen
- sf** = nur an schulfreien Tagen
- FR** = nur freitags



	Montag - Freitag				Samstag				Sonn-/Feiertag				
06	00	30	54		59 ^D								
07	06 ^{B_s}	23 ^{sf}	23 ^{A_s}	59 ^{E₂}	59 ^{D₂}				59 ^{D₂}				
08	30				59 ^{D₂}								
09	30	59 ^{C₂}			59 ^{D₂}				59 ^{D₂}				
10	30				59 ^{D₂}								
11	59 ^{C₂}				59 ^{D₂}				59 ^{D₂}				
12	30				59 ^{D₂}								
13	36 ^{G₂} 43 ^{VF}	43 ^{C₂} 43 ^{JVF}			59 ^{D₂}				59 ^{D₂}				
14	09 ^{E₂} 30	30			59 ^{D₂}								
15	59 ^{C₂}								59 ^{D₂}				
16	30	59 ^{C₂}			59 ^{D₂}								
17	30	59 ^{H₂}							59 ^{D₂}				
18	30	59 ^{C₂}			59 ^{D₂}								
19	59 ^{C₂}												
20	59 ^{D₂}				59 ^{D₂}								
21													
22	59 ^{D₂} InFR	59 ^{D₂} FR											
23													
00													
01													
02	19 ^{F₂} FRN				19 ^{F₂} N								

Am 24.12. und 31.12. Verkehr wie an Samstagen falls diese Tage nicht auf einen Sonntag fallen. Einschränkungen hierzu entnehmen Sie bitte der Tagespresse oder unter www.rvv.de Mo.-Fr. ab ca. 20:00 Uhr sowie samstags und sonn-/feiertags ganztägig sind die Linien 21 und 24 kombiniert und fahren als Linie 21 im Ringverkehr von Regensburg über Alteglöfsheim - Aufhausen - Pfakofen wieder zurück nach Regensburg. Gültig ab 11.03.2024


- A - H** = Fahrwege
- 2** = Abfahrt an Steig 2
- N** = RVV Nachtbus N21/24
- VF** = an Schultagen; am ersten Schultag nach den Sommerferien & letzten Schultag vor den Weihnachts-, Oster- und Pfingstferien 1:30 Std. früher; am letzten Schultag vor den Sommerferien 2:40 Std. früher
- I** = bis Pfakofen Kapelle
- J** = bis Triftlfing
- nFR** = nicht freitags
- s** = nur an Schultagen
- sf** = nur an schulfreien Tagen
- FR** = nur freitags



	Montag - Freitag	Samstag	Sonn-/Feiertag
05	59 ^F		
06	29 ^F 53 ^F		
07	05 ^H 22 ^F 22 ^G	00 ^A	
08	00 ^B 29 ^F	00 ^A	00 ^A
09	29 ^F	00 ^A	
10	00 29 ^F	00 ^A	00 ^A
11		00 ^A	
12	00 29 ^F	00 ^A	00 ^A
13	37 ^D 44 ^J	00 ^A	
14	10 ^B 29 ^F	00 ^A	00 ^A
15		00 ^A	
16	00 29 ^F		00 ^A
17	00 29 ^F	00 ^A	
18	00 ^E 29 ^F		00 ^A
19	00	00 ^A	
20	00		
21	00 ^A	00 ^A	
22			
23	00 ^A 00 ^{nFR}		
00			
01			
02	20 ^C	20 ^C	

Am 24.12. und 31.12. Verkehr wie an Samstagen falls diese Tage nicht auf einen Sonntag fallen. Gültig ab 11.03.2024
 Einschränkungen hierzu entnehmen Sie bitte der Tagespresse oder unter www.rvv.de
 Mo.-Fr. ab ca. 20:00 Uhr sowie samstags und sonn-/feiertags ganztägig sind die Linien 21 und 24 kombiniert und fahren als Linie 21 im Ringverkehr von Regensburg über Alteglofsheim - Aufhausen - Pfakofen wieder zurück nach Regensburg.


- A - H** = Fahrwege
- 1** = Abfahrt an Steig 1
- N** = RVV Nachtbus N21/24
- vF** = an Schultagen; am ersten Schultag nach den Sommerferien & letzten Schultag vor den Weihnachts-, Oster- und Pfingstferien 1:30 Std. früher; am letzten Schultag vor den Sommerferien 2:40 Std. früher
- I** = bis Pfakofen Kapelle
- J** = bis Triftlfing
- nFR** = nicht freitags
- s** = nur an Schultagen
- sf** = nur an schulfreien Tagen
- FR** = nur freitags



	Montag - Freitag	Samstag	Sonn-/Feiertag
05	59		
06	29	53	
07	05 ^B _S	22 ^{sf}	22 ^A _S
08	00 ^E ₂	29	00 ^D ₂
09	29	00 ^D ₂	00 ^D ₂
10	00 ^G ₂	29	00 ^D ₂
11		00 ^D ₂	00 ^D ₂
12	00 ^G ₂	29	00 ^D ₂
13	37 ^G ₂ ^{VF}	44 ^C ₂ ^{JVF}	
14	10 ^E ₂	29	00 ^D ₂
15		00 ^D ₂	
16	00 ^G ₂	29	00 ^D ₂
17	00 ^G ₂	29	00 ^D ₂
18	00 ^H ₂	29	00 ^D ₂
19	00 ^C ₂	00 ^D ₂	
20	00 ^C ₂		
21	00 ^D ₂	00 ^D ₂	
22			
23	00 ^D ₂ ^{nFR}	00 ^D ₂ ^{FR}	
00			
01			
02	20 ^F ₂ ^{FRN}	20 ^F ₂ ^N	

Am 24.12. und 31.12. Verkehr wie an Samstagen falls diese Tage nicht auf einen Sonntag fallen. Gültig ab 11.03.2024
 Einschränkungen hierzu entnehmen Sie bitte der Tagespresse oder unter www.rvv.de
 Mo.-Fr. ab ca. 20:00 Uhr sowie samstags und sonn-/feiertags ganztägig sind die Linien 21 und 24 kombiniert und fahren als Linie 21 im Ringverkehr von Regensburg über Alteglöfsheim - Aufhausen - Pfakofen wieder zurück nach Regensburg.


- A - H** = Fahrwege
- 2** = Abfahrt an Steig 2
- N** = RVV Nachtbus N21/24
- VF** = an Schultagen; am ersten Schultag nach den Sommerferien & letzten Schultag vor den Weihnachts-, Oster- und Pfingstferien 1:30 Std. früher; am letzten Schultag vor den Sommerferien 2:40 Std. früher
- I** = bis Pfakofen Kapelle
- J** = bis Triftlfing
- nFR** = nicht freitags
- s** = nur an Schultagen
- sf** = nur an schulfreien Tagen
- FR** = nur freitags



	Montag - Freitag				Samstag				Sonn-/Feiertag				
05	58 ^F												
06	28 ^F		52 ^F										
07	04 ^H		21 ^F		21 ^G								
08	01 ^B		28 ^F										
09	28 ^F												
10	01		28 ^F										
11													
12	01		28 ^F										
13	38 ^D		45 ^J										
14	11 ^B		28 ^F										
15													
16	01		28 ^F										
17	01		28 ^F										
18	01 ^E		28 ^F										
19	01												
20	01												
21	01 ^A												
22													
23	01 ^{AI}		01 ^{AR}										
00													
01													
02	21 ^C				21 ^C								

Am 24.12. und 31.12. Verkehr wie an Samstagen falls diese Tage nicht auf einen Sonntag fallen. Gültig ab 11.03.2024
 Einschränkungen hierzu entnehmen Sie bitte der Tagespresse oder unter www.rvv.de
 Mo.-Fr. ab ca. 20:00 Uhr sowie samstags und sonn-/feiertags ganztägig sind die Linien 21 und 24 kombiniert und fahren als Linie 21 im Ringverkehr von Regensburg über Alteglofsheim - Aufhausen - Pfkofen wieder zurück nach Regensburg.


- A - H** = Fahrwege
- 1** = Abfahrt an Steig 1
- N** = RVV Nachtbus N21/24
- vF** = an Schultagen; am ersten Schultag nach den Sommerferien & letzten Schultag vor den Weihnachts-, Oster- und Pfingstferien 1:30 Std. früher; am letzten Schultag vor den Sommerferien 2:40 Std. früher
- I** = bis Pfkofen Kapelle
- J** = bis Triftlfing
- nFR** = nicht freitags
- s** = nur an Schultagen
- sf** = nur an schulfreien Tagen
- FR** = nur freitags



	Montag - Freitag			Samstag			Sonn-/Feiertag		
05	58								
06	28	52							
07	04 ^B _S ²	21 ^{sf}	21 ^A _S	01 ^D ₂					
08	01 ^E ₂	28		01 ^D ₂			01 ^D ₂		
09	28			01 ^D ₂					
10	01 ^G ₂	28		01 ^D ₂			01 ^D ₂		
11				01 ^D ₂					
12	01 ^G ₂	28		01 ^D ₂			01 ^D ₂		
13	38 ^G ₂ ^{vF}	45 ^C ₂ ^{JvF}		01 ^D ₂					
14	11 ^E ₂	28		01 ^D ₂			01 ^D ₂		
15				01 ^D ₂					
16	01 ^G ₂	28					01 ^D ₂		
17	01 ^G ₂	28		01 ^D ₂					
18	01 ^H ₂	28					01 ^D ₂		
19	01 ^C ₂			01 ^D ₂					
20	01 ^D ₂								
21	01 ^D ₂			01 ^D ₂					
22									
23	01 ^D ₂ ^{nFR}	01 ^D ₂ ^{FR}							
00									
01									
02	21 ^F ₂ ^{FRN}			21 ^F ₂ ^N					

Am 24.12. und 31.12. Verkehr wie an Samstagen falls diese Tage nicht auf einen Sonntag fallen. Gültig ab 11.03.2024
 Einschränkungen hierzu entnehmen Sie bitte der Tagespresse oder unter www.rvv.de
 Mo.-Fr. ab ca. 20:00 Uhr sowie samstags und sonn-/feiertags ganztägig sind die Linien 21 und 24 kombiniert und fahren als Linie 21 im Ringverkehr von Regensburg über Alteglofsheim - Aufhausen - Pfakofen wieder zurück nach Regensburg.

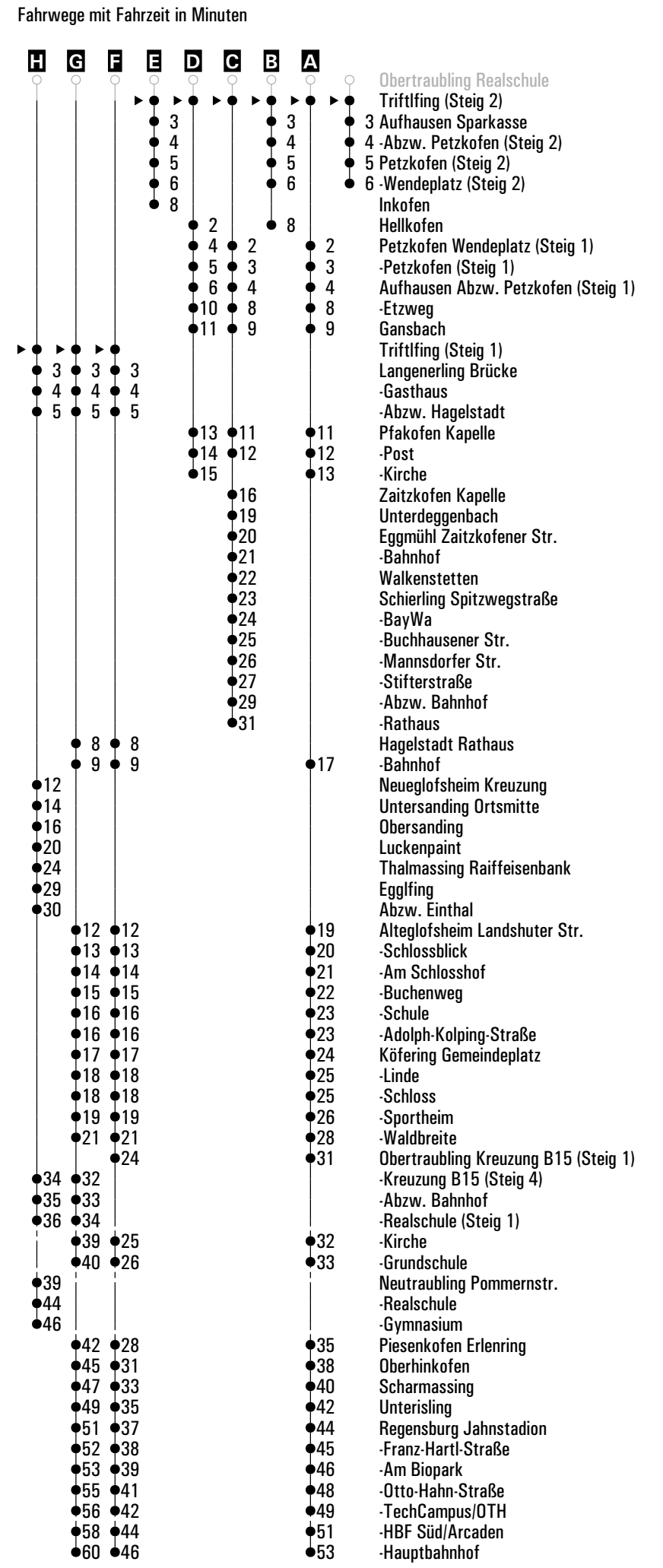
- A - H** = Fahrwege
- 2** = Abfahrt an Steig 2
- N** = RVV Nachtbus N21/24
- vF** = an Schultagen; am ersten Schultag nach den Sommerferien & letzten Schultag vor den Weihnachts-, Oster- und Pfingstferien 1:30 Std. früher; am letzten Schultag vor den Sommerferien 2:40 Std. früher
- I** = bis Pfakofen Kapelle
- J** = bis Triftlfing
- nFR** = nicht freitags
- s** = nur an Schultagen
- sf** = nur an schulfreien Tagen
- FR** = nur freitags



	Montag - Freitag	Samstag	Sonn-/Feiertag
05	55 ^F ₁		
06	25 ^F ₁	49 ^F ₁	
07	01 ^H _S ₁	18 ^F _{Sf} ₁	18 ^G _S ₁
08	03 ^B ₁	25 ^F ₁	03 ^A
09	25 ^F ₁		03 ^A
10	03	25 ^F ₁	03 ^A
11			03 ^A
12	03	25 ^F ₁	03 ^A
13	40 ^D _{VF}		03 ^A
14	13 ^B _S	25 ^F ₁	03 ^A _I
15			03 ^A
16	03	25 ^F ₁	03 ^A
17	03	25 ^F ₁	03 ^A
18	03 ^E	25 ^F ₁	03 ^A
19	03		03 ^A
20	03		
21	03 ^A		03 ^A
22			
23	03 ^A _{nFR}	03 ^A _{FR}	
00			
01			
02	23 ^C _{FR} _N		23 ^C _N

Am 24.12. und 31.12. Verkehr wie an Samstagen falls diese Tage nicht auf einen Sonntag fallen. Gültig ab 11.03.2024
 Einschränkungen hierzu entnehmen Sie bitte der Tagespresse oder unter www.rvv.de
 Mo.-Fr. ab ca. 20:00 Uhr sowie samstags und sonn-/feiertags ganztägig sind die Linien 21 und 24 kombiniert und fahren als Linie 21 im Ringverkehr von Regensburg über Alteglöfsheim - Aufhausen - Pfakofen wieder zurück nach Regensburg.

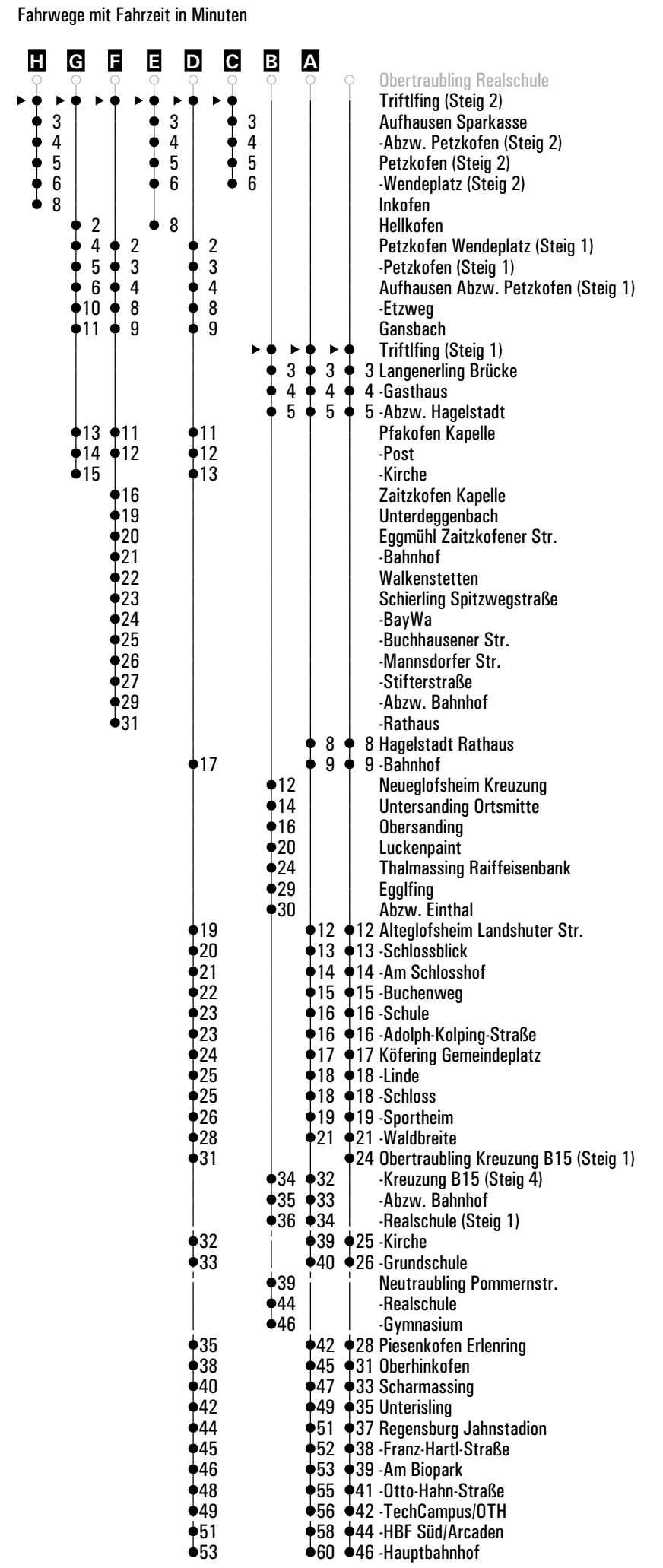
- A - H** = Fahrwege
- 1** = Abfahrt an Steig 1
- N** = RVV Nachtbus N21/24
- VF** = an Schultagen; am ersten Schultag nach den Sommerferien & letzten Schultag vor den Weihnachts-, Oster- und Pfingstferien 1:30 Std. früher; am letzten Schultag vor den Sommerferien 2:40 Std. früher
- I** = bis Pfakofen Kapelle
- nFR** = nicht freitags
- s** = nur an Schultagen
- sf** = nur an schulfreien Tagen
- FR** = nur freitags



	Montag - Freitag			Samstag			Sonn-/Feiertag		
05	55								
06	25	49							
07	01 ^B _S	18 ^{sf}	18 ^A _S	03 ^D ₂					
08	03 ^E ₂	25		03 ^D ₂			03 ^D ₂		
09	25			03 ^D ₂					
10	03 ^C ₂	25		03 ^D ₂			03 ^D ₂		
11				03 ^D ₂					
12	03 ^C ₂	25		03 ^D ₂			03 ^D ₂		
13	40 ^G ₂			03 ^D ₂					
14	13 ^E ₂	25		03 ^D ₂			03 ^D ₂		
15				03 ^D ₂					
16	03 ^C ₂	25					03 ^D ₂		
17	03 ^C ₂	25		03 ^D ₂					
18	03 ^E ₂	25					03 ^D ₂		
19	03 ^C ₂			03 ^D ₂					
20	03 ^C ₂								
21	03 ^D ₂			03 ^D ₂					
22									
23	03 ^D ₂ InFR	03 ^D ₂ FR							
00									
01									
02	23 ^F ₂ FRN			23 ^F ₂ N					

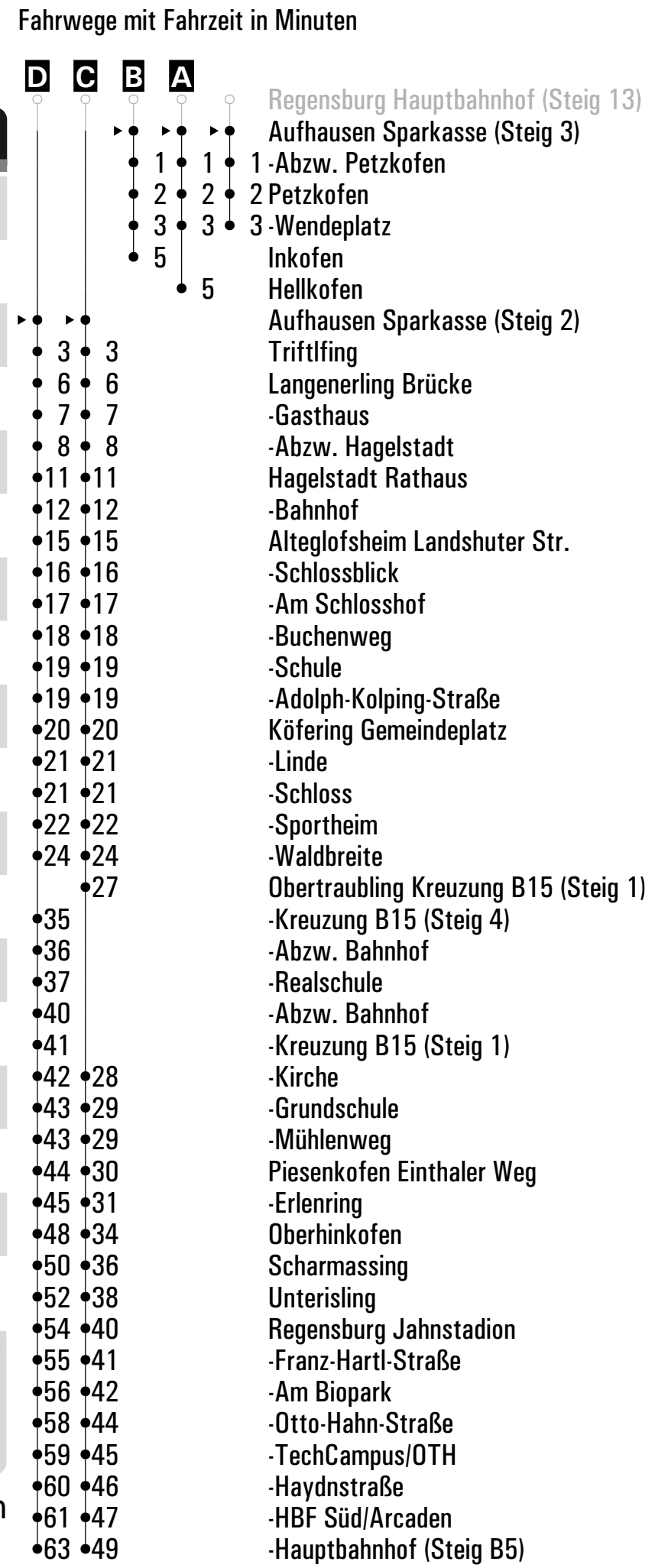
Am 24.12. und 31.12. Verkehr wie an Samstagen falls diese Tage nicht auf einen Sonntag fallen. Gültig ab 11.03.2024
 Einschränkungen hierzu entnehmen Sie bitte der Tagespresse oder unter www.rvv.de
 Mo.-Fr. ab ca. 20:00 Uhr sowie samstags und sonn-/feiertags ganztägig sind die Linien 21 und 24 kombiniert und fahren als Linie 21 im Ringverkehr von Regensburg über Alteglöfsheim - Aufhausen - Pfakofen wieder zurück nach Regensburg.

- A - H** = Fahrwege
- 2** = Abfahrt an Steig 2
- N** = RVV Nachtbus N21/24
- VF** = an Schultagen; am ersten Schultag nach den Sommerferien & letzten Schultag vor den Weihnachts-, Oster- und Pfingstferien 1:30 Std. früher; am letzten Schultag vor den Sommerferien 2:40 Std. früher
- I** = bis Pfakofen Kapelle
- nFR** = nicht freitags
- s** = nur an Schultagen
- sf** = nur an schulfreien Tagen
- FR** = nur freitags



RVV 21 ^H Aufhausen Sparkasse Steig 3 ▶ Regensburg Hauptbahnhof

Montag - Freitag	
05	52 ^C ₂
06	22 ^C ₂ 46 ^C ₂
07	15 ^C ₂ 15 ^D ₂ _{sf} _s
08	06 ^A 22 ^C ₂
09	22 ^C ₂
10	06 22 ^C ₂
11	
12	06 22 ^C ₂
13	
14	16 ^A _s 22 ^C ₂
15	
16	06 22 ^C ₂
17	06 22 ^C ₂
18	06 ^B 22 ^C ₂
19	06
20	06
21	
22	



Am 24.12. und 31.12. Verkehr wie an Samstagen falls diese Tage nicht auf einen Sonntag fallen. Einschränkungen Gültig ab 11.03.2024 hierzu entnehmen Sie bitte der Tagespresse oder unter www.rvv.de
 Mo.-Fr. ab ca. 20:00 Uhr sowie samstags und sonn-/feiertags ganztägig sind die Linien 21 und 24 kombiniert und fahren als Linie 21 im Ringverkehr von Regensburg über Alteglöfshaus - Aufhausen - Pfakofen wieder zurück nach Regensburg.

A - D = Fahrwege **2** = Abfahrt an Steig 2 **s** = nur an Schultagen **sf** = nur an schulfreien Tagen

Montag - Freitag	
05	52
06	22 46
07	15 ^{sf} 15 ^A _s
08	06 ^C ₃ 22
09	22
10	06 ^B ₃ 22
11	
12	06 ^B ₃ 22
13	
14	16 ^C _s ³ 22
15	
16	06 ^B ₃ 22
17	06 ^B ₃ 22
18	06 ^D ₃ 22
19	06 ^B ₃
20	06 ^B ₃
21	
22	



Am 24.12. und 31.12. Verkehr wie an Samstagen falls diese Tage nicht auf einen Sonntag fallen. Einschränkungen Gültig ab 11.03.2024 hierzu entnehmen Sie bitte der Tagespresse oder unter www.rvv.de
 Mo.-Fr. ab ca. 20:00 Uhr sowie samstags und sonn-/feiertags ganztägig sind die Linien 21 und 24 kombiniert und fahren als Linie 21 im Ringverkehr von Regensburg über Alteglofsheim - Aufhausen - Pfakofen wieder zurück nach Regensburg.

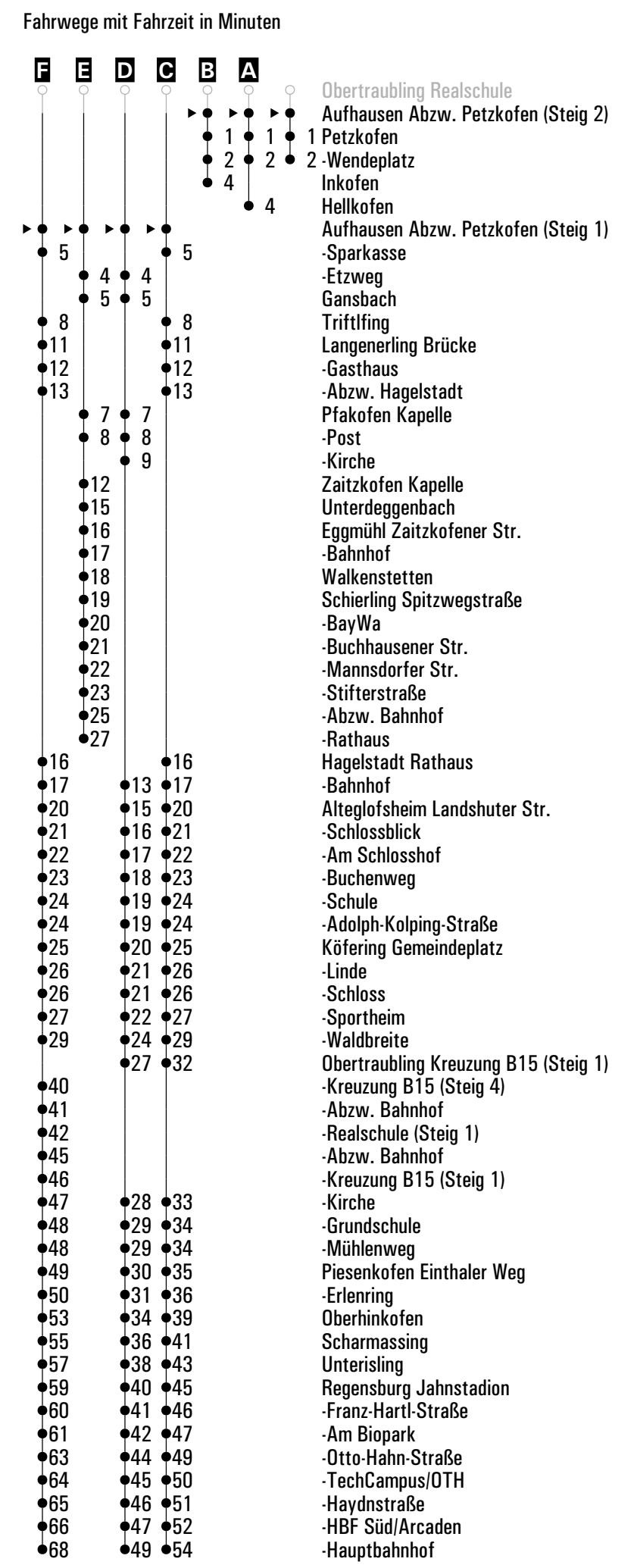
A - D = Fahrwege **3** = Abfahrt an Steig 3 **s** = nur an Schultagen **sf** = nur an schulfreien Tagen

RVV 21 ^H Aufhausen Abzw. Petzkofen Steig 2 ▶ Regensburg Hauptbahnhof

	Montag - Freitag	Samstag	Sonn-/Feiertag
05	47 ^C		
06	17 ^C 41 ^G		
07	10 ^C 10 ^S	07 ^D	
08	07 ^A 17 ^C	07 ^D	07 ^D
09	17 ^C	07 ^D	
10	07	07 ^D	07 ^D
11		07 ^D	
12	07	07 ^D	07 ^D
13	46 ^D	07 ^D	
14	17 ^C 17 ^A	07 ^D	07 ^D
15		07 ^D	
16	07	07 ^D	07 ^D
17	07	07 ^D	
18	07 ^B 17 ^C		07 ^D
19	07	07 ^D	
20	07		
21	07 ^D	07 ^D	
22			
23	07 ^D 07 ^D		
00			
01			
02	27 ^E	27 ^E	

Am 24.12. und 31.12. Verkehr wie an Samstagen falls diese Tage nicht auf einen Sonntag fallen. Gültig ab 11.03.2024
 Einschränkungen hierzu entnehmen Sie bitte der Tagespresse oder unter www.rvv.de
 Mo.-Fr. ab ca. 20:00 Uhr sowie samstags und sonn-/feiertags ganztägig sind die Linien 21 und 24 kombiniert und fahren als Linie 21 im Ringverkehr von Regensburg über Alteglofsheim - Aufhausen - Pfakofen wieder zurück nach Regensburg.

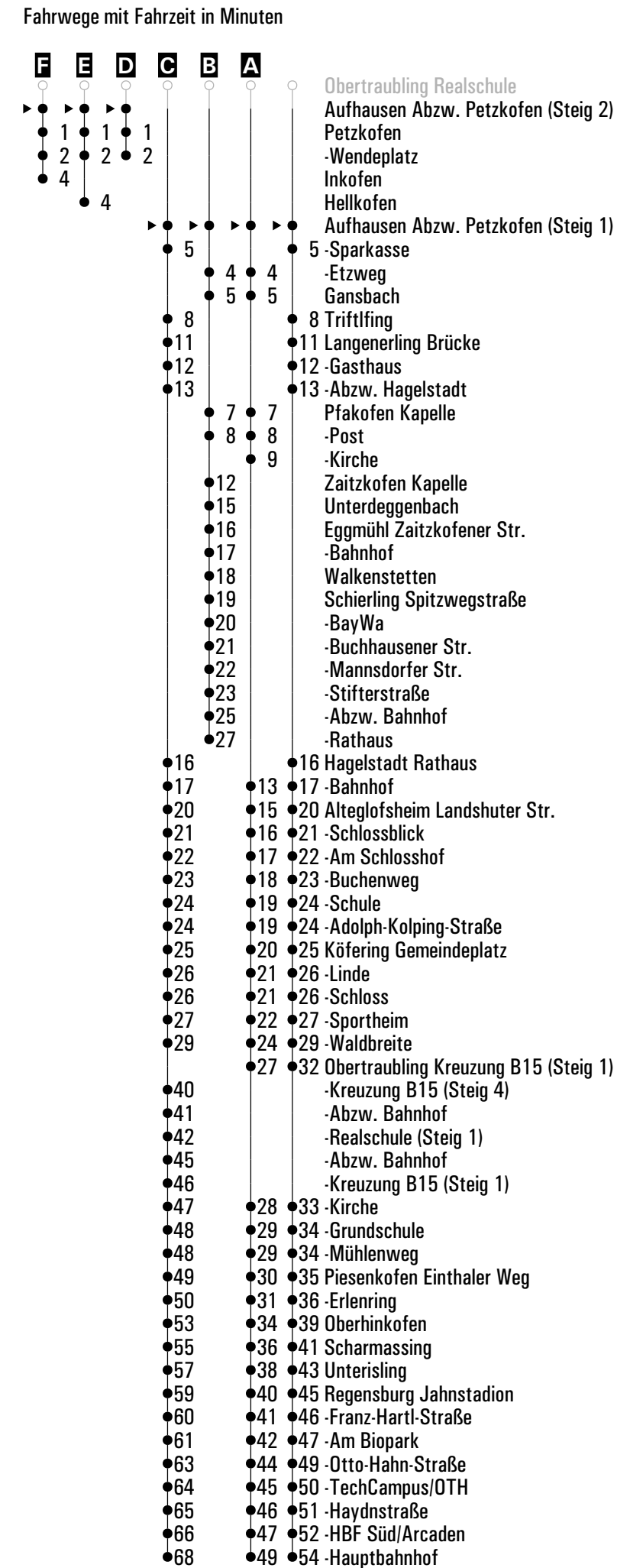
- A-F** = Fahrwege
- 1** = Abfahrt an Steig 1
- N** = RVV Nachtbus N21/24
- vF** = an Schultagen; am ersten Schultag nach den Sommerferien & letzten Schultag vor den Weihnachts-, Oster- und Pfingstferien 1:30 Std. früher; am letzten Schultag vor den Sommerferien 2:40 Std. früher
- G** = bis Pfakofen Kapelle
- H** = bis Pfakofen Kirche
- nFR** = nicht freitags
- s** = nur an Schultagen
- sf** = nur an schulfreien Tagen
- FR** = nur freitags



	Montag - Freitag	Samstag	Sonn-/Feiertag
05	47		
06	17	41	
07	10 ^{sf}	10 ^C	
08	07 ^E	17	07 ^A
09	17	07 ^A	07 ^A
10	07 ^D	17	07 ^A
11		07 ^A	07 ^A
12	07 ^D	17	07 ^A
13	46 ^{AH}	07 ^A	07 ^A
14	17	17 ^E	07 ^A
15		07 ^A	07 ^A
16	07 ^D	17	07 ^A
17	07 ^D	17	07 ^A
18	07 ^F	17	07 ^A
19	07 ^D	07 ^A	
20	07 ^D		
21	07 ^A	07 ^A	
22			
23	07 ^{AG}	07 ^{FR}	
00			
01			
02	27 ^{BFR}	27 ^B	

Am 24.12. und 31.12. Verkehr wie an Samstagen falls diese Tage nicht auf einen Sonntag fallen. Gültig ab 11.03.2024
 Einschränkungen hierzu entnehmen Sie bitte der Tagespresse oder unter www.rvv.de
 Mo.-Fr. ab ca. 20:00 Uhr sowie samstags und sonn-/feiertags ganztägig sind die Linien 21 und 24 kombiniert und fahren als Linie 21 im Ringverkehr von Regensburg über Alteglofsheim - Aufhausen - Pfakofen wieder zurück nach Regensburg.

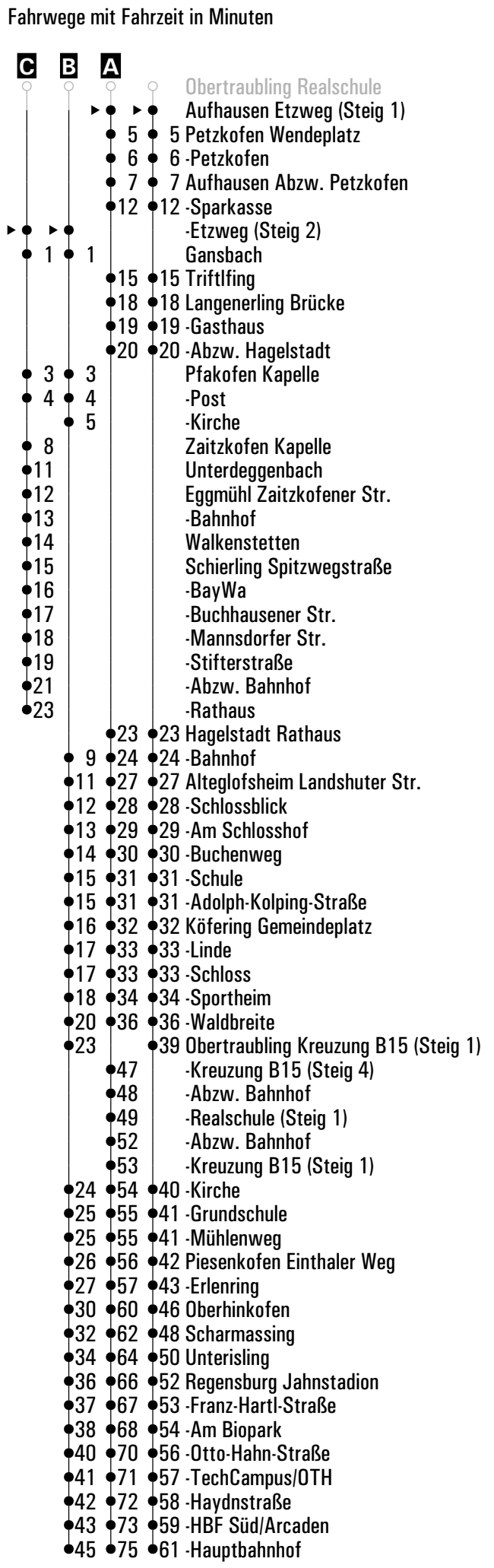
- A-F** = Fahrwege
- 2** = Abfahrt an Steig 2
- N** = RVV Nachtbus N21/24
- VF** = an Schultagen; am ersten Schultag nach den Sommerferien & letzten Schultag vor den Weihnachts-, Oster- und Pfingstferien 1:30 Std. früher; am letzten Schultag vor den Sommerferien 2:40 Std. früher
- G** = bis Pfakofen Kapelle
- H** = bis Pfakofen Kirche
- nFR** = nicht freitags
- s** = nur an Schultagen
- sf** = nur an schulfreien Tagen
- FR** = nur freitags



	Montag - Freitag				Samstag				Sonn-/Feiertag				
06	34												
07	03 ^{sf}	03 ^A			11 ^B								
08					11 ^B				11 ^B				
09					11 ^B								
10					11 ^B				11 ^B				
11					11 ^B								
12					11 ^B				11 ^B				
13	50 ^B				11 ^B								
14					11 ^B				11 ^B				
15					11 ^B								
16									11 ^B				
17					11 ^B								
18									11 ^B				
19					11 ^B								
20													
21	11 ^B				11 ^B								
22													
23	11 ^B	11 ^B											
00													
01													
02	31 ^C				31 ^C								

Am 24.12. und 31.12. Verkehr wie an Samstagen falls diese Tage nicht auf einen Sonntag fallen. Einschränkungen hierzu entnehmen Sie bitte der Tagespresse oder unter www.rvv.de
 Mo.-Fr. ab ca. 20:00 Uhr sowie samstags und sonn-/feiertags ganztägig sind die Linien 21 und 24 kombiniert und fahren als Linie 21 im Ringverkehr von Regensburg über Alteglofsheim - Aufhausen - Pfakofen wieder zurück nach Regensburg. Gültig ab 11.03.2024

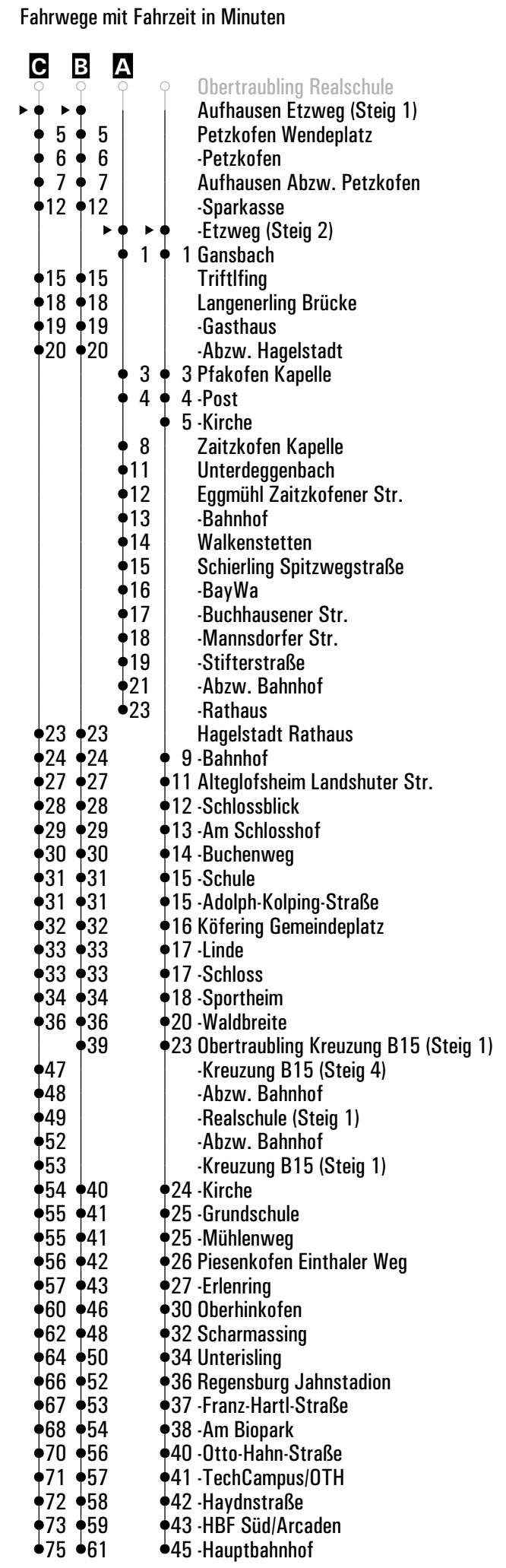
- A - C** = Fahrwege
- 2** = Abfahrt an Steig 2
- N** = RVV Nachtbus N21/24
- VF** = an Schultagen; am ersten Schultag nach den Sommerferien & letzten Schultag vor den Weihnachts-, Oster- und Pfingstferien 1:30 Std. früher; am letzten Schultag vor den Sommerferien 2:40 Std. früher
- D** = bis Pfakofen Kapelle
- E** = bis Pfakofen Kirche
- nFR** = nicht freitags
- s** = nur an Schultagen
- sf** = nur an schulfreien Tagen
- FR** = nur freitags



	Montag - Freitag	Samstag	Sonn-/Feiertag
06	34 ^B		
07	03 ^{B1} _{sf} 03 ^{C1} _s	11	
08		11	11
09		11	
10		11	11
11		11	
12		11	11
13	50 ^E _{VF}	11	
14		11 ^D	11
15		11	
16			11
17		11	
18			11
19		11	
20			
21	11	11	
22			
23	11 ^D _{nFR} 11 ^{FR}		
00			
01			
02	31 ^A _{FR} _N	31 ^A _N	

Am 24.12. und 31.12. Verkehr wie an Samstagen falls diese Tage nicht auf einen Sonntag fallen. Einschränkungen hierzu entnehmen Sie bitte der Tagespresse oder unter www.rvv.de
 Mo.-Fr. ab ca. 20:00 Uhr sowie samstags und sonn-/feiertags ganztägig sind die Linien 21 und 24 kombiniert und fahren als Linie 21 im Ringverkehr von Regensburg über Alteglofsheim - Aufhausen - Pfakofen wieder zurück nach Regensburg. Gültig ab 11.03.2024

- A - C** = Fahrwege
- 1** = Abfahrt an Steig 1
- N** = RVV Nachtbus N21/24
- VF** = an Schultagen; am ersten Schultag nach den Sommerferien & letzten Schultag vor den Weihnachts-, Oster- und Pfingstferien 1:30 Std. früher; am letzten Schultag vor den Sommerferien 2:40 Std. früher
- D** = bis Pfakofen Kapelle
- E** = bis Pfakofen Kirche
- nFR** = nicht freitags
- s** = nur an Schultagen
- sf** = nur an schulfreien Tagen
- FR** = nur freitags

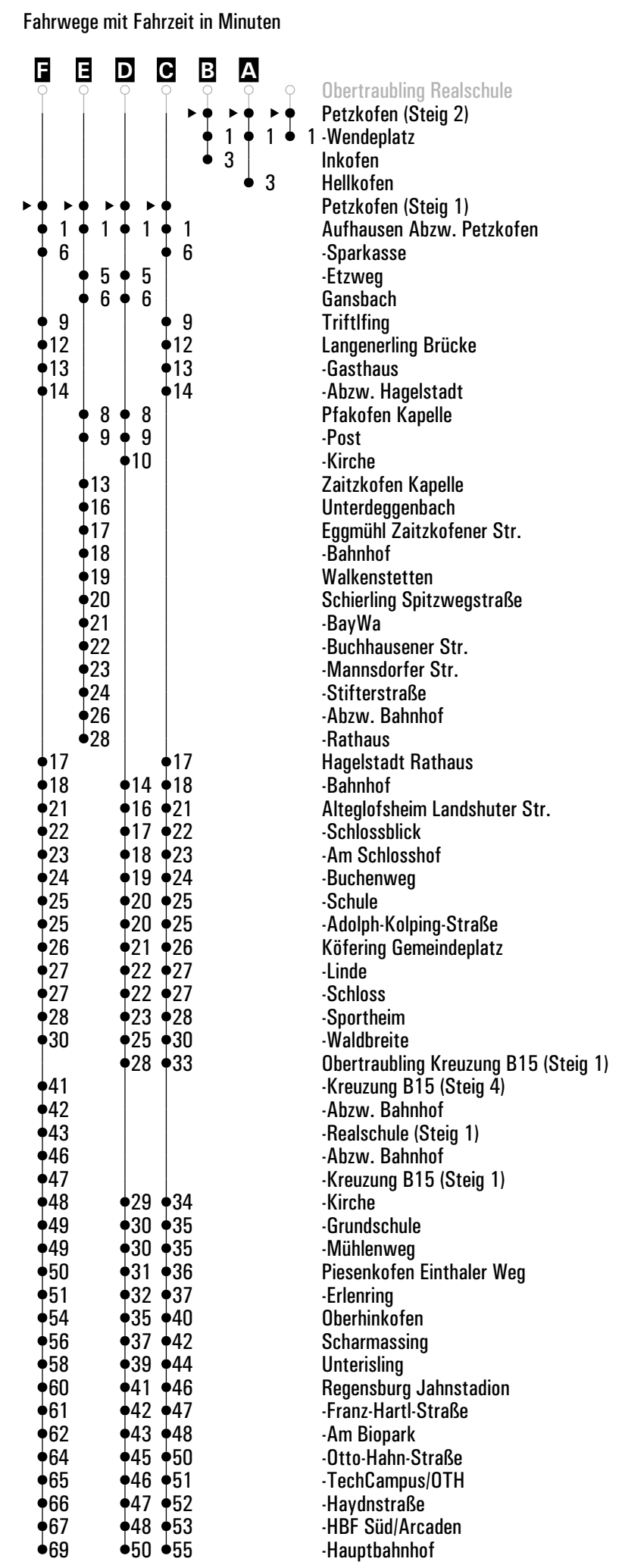


RVV 21 ^H Petzkofen Steig 2 ▶ Regensburg Hauptbahnhof

	Montag - Freitag	Samstag	Sonn-/Feiertag
05	46 ^C		
06	16 ^C	40 ^G	
07	09 ^C	09 ^S	
08	08 ^A	16 ^C	06 ^D
09	16 ^C	06 ^D	
10	08	06 ^D	06 ^D
11		06 ^D	
12	08	06 ^D	06 ^D
13	45 ^D	06 ^D	
14	16 ^C	06 ^D	06 ^D
15		06 ^D	
16	08	06 ^D	06 ^D
17	08	06 ^D	
18	08 ^B	16 ^C	06 ^D
19	08	06 ^D	
20	08		
21	06 ^D	06 ^D	
22			
23	06 ^D	06 ^D	
00			
01			
02	26 ^E	26 ^E	

Am 24.12. und 31.12. Verkehr wie an Samstagen falls diese Tage nicht auf einen Sonntag fallen.
Einschränkungen hierzu entnehmen Sie bitte der Tagespresse oder unter www.rvv.de
Mo.-Fr. ab ca. 20:00 Uhr sowie samstags und sonn-/feiertags ganztägig sind die Linien 21 und 24 kombiniert und fahren als Linie 21 im Ringverkehr von Regensburg über Alteglöfshaus - Aufhausen - Pfakofen wieder zurück nach Regensburg. Gültig ab 11.03.2024

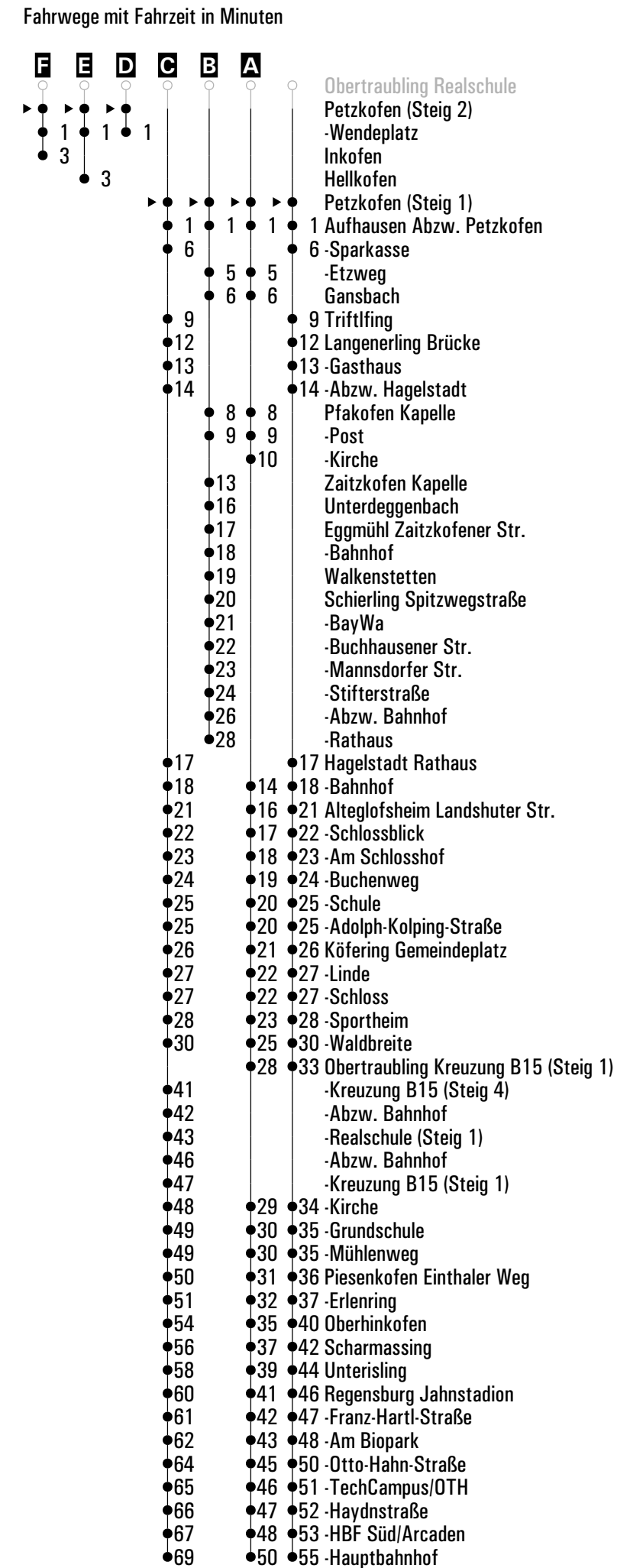
- A-F** = Fahrwege
- 1** = Abfahrt an Steig 1
- N** = RVV Nachtbus N21/24
- vF** = an Schultagen; am ersten Schultag nach den Sommerferien & letzten Schultag vor den Weihnachts-, Oster- und Pfingstferien 1:30 Std. früher; am letzten Schultag vor den Sommerferien 2:40 Std. früher
- G** = bis Pfakofen Kapelle
- H** = bis Pfakofen Kirche
- nFR** = nicht freitags
- s** = nur an Schultagen
- sf** = nur an schulfreien Tagen
- FR** = nur freitags



	Montag - Freitag	Samstag	Sonn-/Feiertag
05	46		
06	16 40		
07	09 ^{sf} 09 ^C _S	06 ^A	
08	08 ^E ₂ 16	06 ^A	06 ^A
09	16	06 ^A	
10	08 ^D ₂ 16	06 ^A	06 ^A
11		06 ^A	
12	08 ^D ₂ 16	06 ^A	06 ^A
13	45 ^{AH} _{VF}	06 ^A	
14	16 18 ^E _S ²	06 ^A _G	06 ^A
15		06 ^A	
16	08 ^D ₂ 16		06 ^A
17	08 ^D ₂ 16	06 ^A	
18	08 ^F ₂ 16		06 ^A
19	08 ^D ₂	06 ^A	
20	08 ^D ₂		
21	06 ^A	06 ^A	
22			
23	06 ^{AG} _{nFR} 06 ^{FR}		
00			
01			
02	26 ^B _{nFR}	26 ^B _N	

Am 24.12. und 31.12. Verkehr wie an Samstagen falls diese Tage nicht auf einen Sonntag fallen. Gültig ab 11.03.2024
 Einschränkungen hierzu entnehmen Sie bitte der Tagespresse oder unter www.rvv.de
 Mo.-Fr. ab ca. 20:00 Uhr sowie samstags und sonn-/feiertags ganztägig sind die Linien 21 und 24 kombiniert und fahren als Linie 21 im Ringverkehr von Regensburg über Alteglofsheim - Aufhausen - Pfakofen wieder zurück nach Regensburg.

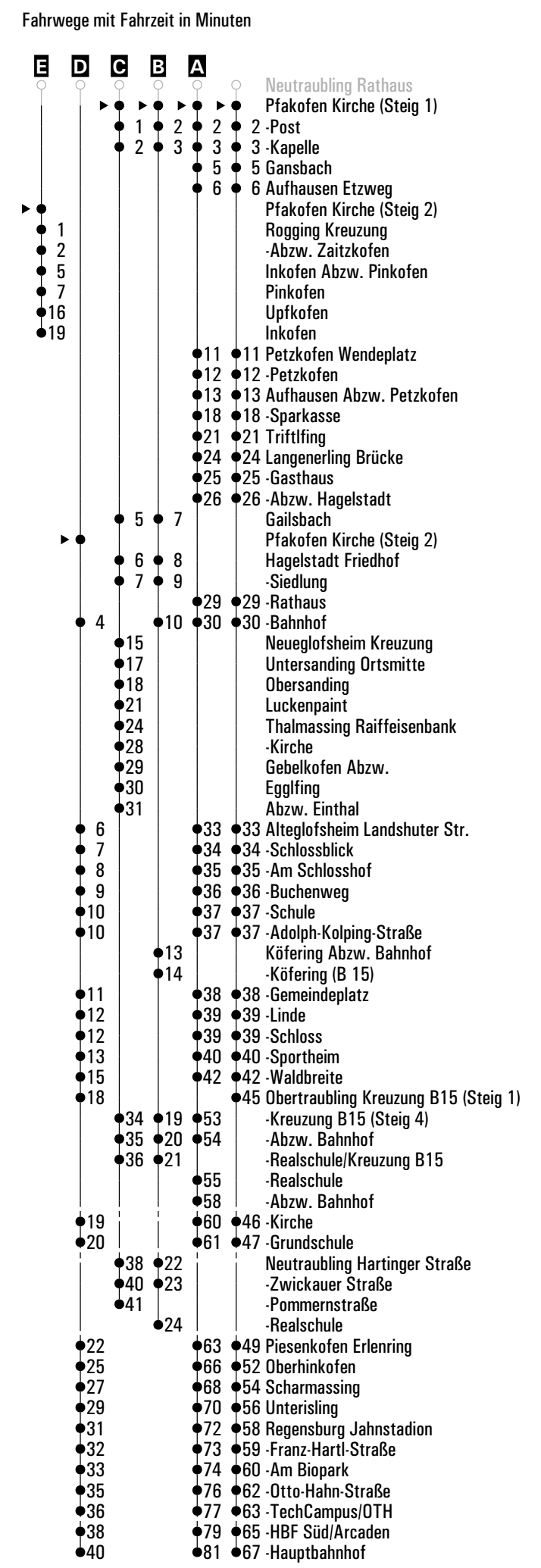
- A-F** = Fahrwege
- 2** = Abfahrt an Steig 2
- N** = RVV Nachtbus N21/24
- VF** = an Schultagen; am ersten Schultag nach den Sommerferien & letzten Schultag vor den Weihnachts-, Oster- und Pfingstferien 1:30 Std. früher; am letzten Schultag vor den Sommerferien 2:40 Std. früher
- G** = bis Pfakofen Kapelle
- H** = bis Pfakofen Kirche
- nFR** = nicht freitags
- s** = nur an Schultagen
- sf** = nur an schulfreien Tagen
- FR** = nur freitags



	Montag - Freitag				Samstag				Sonn-/Feiertag					
06	03 ^C	28	57 ^{sf}	57 ^A _s										
07					16 ^D									
08					16 ^D				16 ^D					
09					16 ^D									
10					16 ^D				16 ^D					
11					16 ^D									
12	26 ^B _{VF}				16 ^D				16 ^D					
13					16 ^D									
14									16 ^D					
15	48 ^E _{FR}				16 ^D									
16									16 ^D					
17	04 ^E _{nFR}				16 ^D									
18									16 ^D					
19					16 ^D									
20														
21	16 ^D				16 ^D									
22														
23	16 ^D													

Am 24.12. und 31.12. Verkehr wie an Samstagen falls diese Tage nicht auf einen Sonntag fallen. Gültig ab 11.03.2024
 Einschränkungen hierzu entnehmen Sie bitte der Tagespresse oder unter www.rvv.de
 Mo.-Fr. ab ca. 20:00 Uhr sowie samstags und sonn-/feiertags ganztägig sind die Linien 21 und 24 kombiniert und fahren als Linie 21 im Ringverkehr von Regensburg über Alteglofsheim - Aufhausen - Pfakofen wieder zurück nach Regensburg.

- A - E** = Fahrwege
- 2** = Abfahrt an Steig 2
- VF** = an Schultagen; am ersten Schultag nach den Sommerferien & letzten Schultag vor den Weihnachts-, Oster- und Pfingstferien 1:30 Std. früher; am letzten Schultag vor den Sommerferien 2:40 Std. früher
- nFR** = nicht freitags
- s** = nur an Schultagen
- sf** = nur an schulfreien Tagen
- FR** = nur freitags

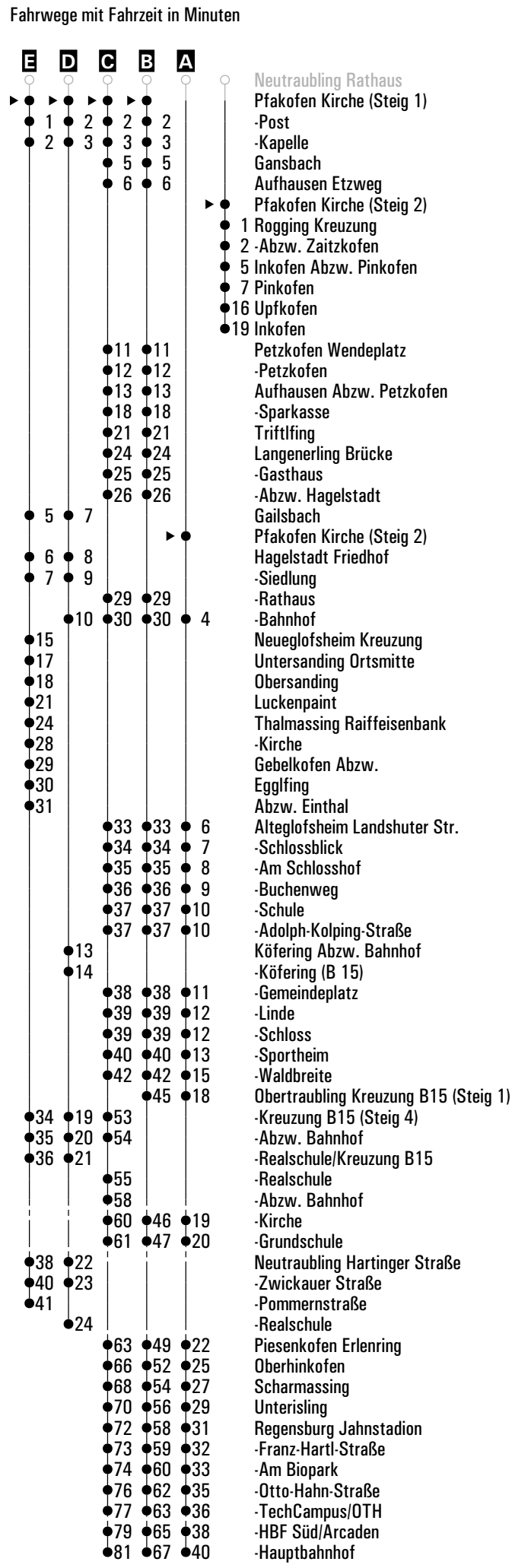


RVV 21 ^H Pfakofen Kirche Steig 2 ▶ Regensburg Hauptbahnhof

	Montag - Freitag				Samstag				Sonn-/Feiertag			
06	03 ^E ₁	28 ^B ₁	57 ^B _{sf} ¹	57 ^C _s ¹								
07					16 ^A							
08					16 ^A				16 ^A			
09					16 ^A							
10					16 ^A				16 ^A			
11					16 ^A							
12	26 ^D _{VF} ¹				16 ^A				16 ^A			
13					16 ^A							
14									16 ^A			
15	48 ^{FR}				16 ^A							
16									16 ^A			
17	04 ^{nFR}				16 ^A							
18									16 ^A			
19					16 ^A							
20												
21	16 ^A				16 ^A							
22												
23	16 ^A _{FR}											

Am 24.12. und 31.12. Verkehr wie an Samstagen falls diese Tage nicht auf einen Sonntag fallen. Gültig ab 11.03.2024
 Einschränkungen hierzu entnehmen Sie bitte der Tagespresse oder unter www.rvv.de
 Mo.-Fr. ab ca. 20:00 Uhr sowie samstags und sonn-/feiertags ganztägig sind die Linien 21 und 24 kombiniert und fahren als Linie 21 im Ringverkehr von Regensburg über Alteglofsheim - Aufhausen - Pfakofen wieder zurück nach Regensburg.

- A - E** = Fahrwege
- 1** = Abfahrt an Steig 1
- VF** = an Schultagen; am ersten Schultag nach den Sommerferien & letzten Schultag vor den Weihnachts-, Oster- und Pfingstferien 1:30 Std. früher; am letzten Schultag vor den Sommerferien 2:40 Std. früher
- nFR** = nicht freitags
- s** = nur an Schultagen
- sf** = nur an schulfreien Tagen
- FR** = nur freitags

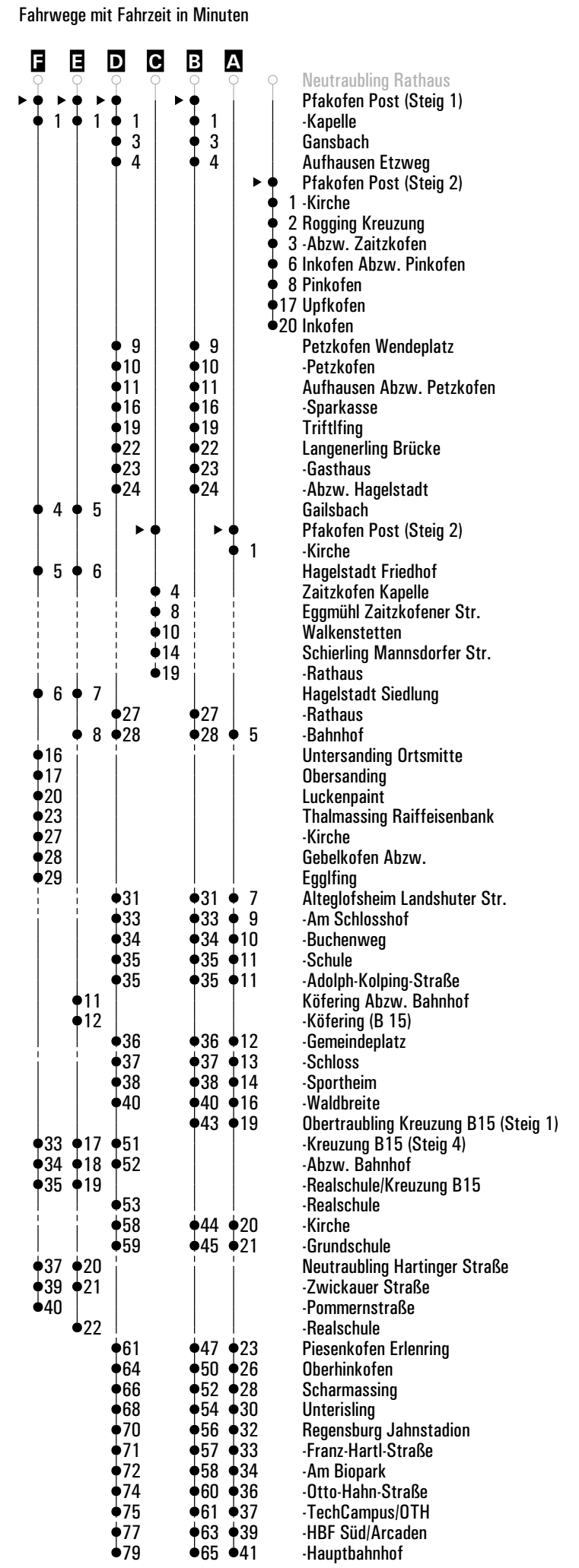


RVV 21 ^H Pfakofen Post Steig 2 ▶ Regensburg Hauptbahnhof

	Montag - Freitag	Samstag	Sonn-/Feiertag
06	04 ^F ₁ 30 ^B ₁ 59 ^B _{sf} 59 ^D _s		
07		15 ^A	
08	39 ^G _s	15 ^A	15 ^A
09		15 ^A	
10		15 ^A	15 ^A
11		15 ^A	
12	28 ^E ₁ VF	15 ^A	15 ^A
13	54 ^A _H VF	15 ^A	
14			15 ^A
15	47 ^{FR}	15 ^A	
16			15 ^A
17	03 ^{nFR}	15 ^A	
18			15 ^A
19		15 ^A	
20			
21	15 ^A	15 ^A	
22			
23	15 ^A FR		
00			
01			
02	35 ^C _{FR} N	35 ^C _N	

Am 24.12. und 31.12. Verkehr wie an Samstagen falls diese Tage nicht auf einen Sonntag fallen.
Einschränkungen hierzu entnehmen Sie bitte der Tagespresse oder unter www.rvv.de
Mo.-Fr. ab ca. 20:00 Uhr sowie samstags und sonn-/feiertags ganztägig sind die Linien 21 und 24
kombiniert und fahren als Linie 21 im Ringverkehr von Regensburg über Alteglofsheim - Aufhausen -
Pfakofen wieder zurück nach Regensburg. Gültig ab 11.03.2024

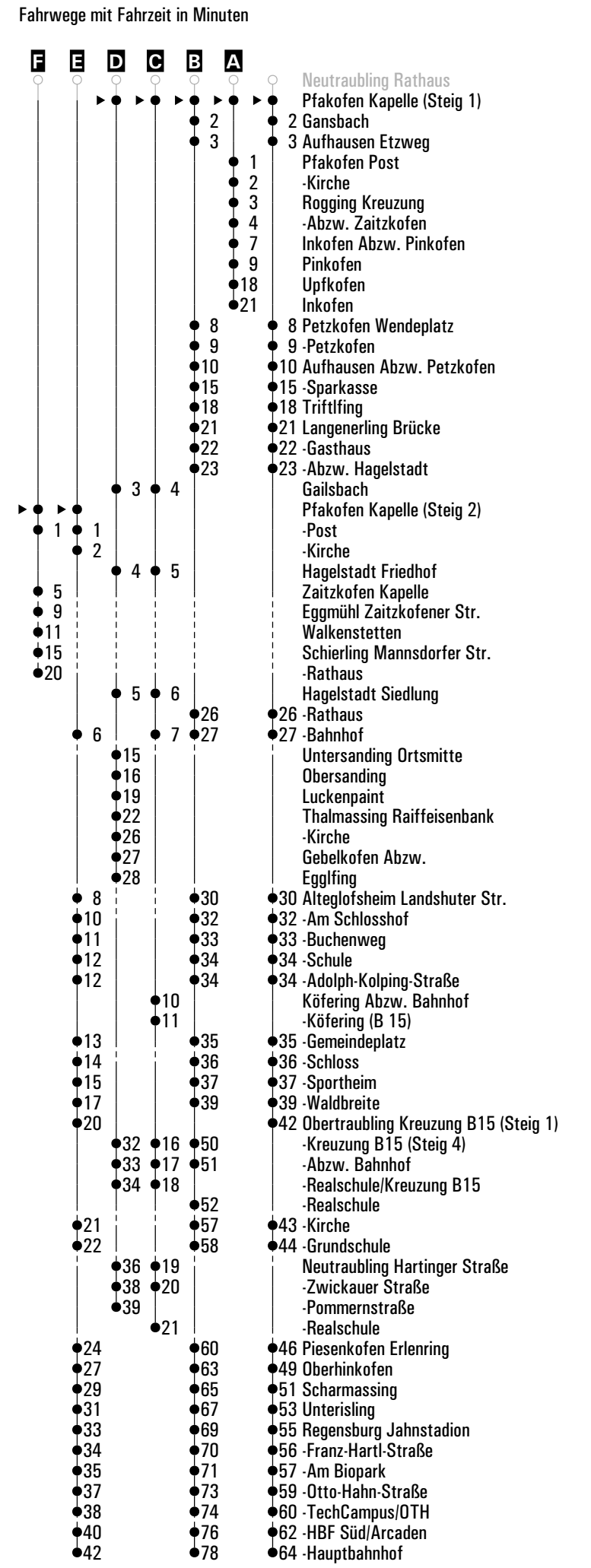
- A - F** = Fahrwege
- 1** = Abfahrt an Steig 1
- N** = RVV Nachtbus N21/24
- VF** = an Schultagen; am ersten Schultag nach den Sommerferien & letzten Schultag vor den Weihnachts-, Oster- und Pfingstferien 1:30 Std. früher; am letzten Schultag vor den Sommerferien 2:40 Std. früher
- G** = bis Pfakofen Kirche
- H** = bis Pfakofen Kirche
- nFR** = nicht freitags
- s** = nur an Schultagen
- sf** = nur an schulfreien Tagen
- FR** = nur freitags



	Montag - Freitag	Samstag	Sonn-/Feiertag
06	05 ^D	31	
07	00 ^{sf}	00 ^{Bs}	
08	38 ^{AGs}		14 ^{E2}
09		14 ^{E2}	14 ^{E2}
10		14 ^{E2}	14 ^{E2}
11		14 ^{E2}	14 ^{E2}
12	29 ^{CvF}	14 ^{E2}	14 ^{E2}
13	53 ^{E2HvF}	14 ^{E2}	14 ^{E2}
14			14 ^{E2}
15	46 ^{AFR}	14 ^{E2}	14 ^{E2}
16			14 ^{E2}
17	02 ^{AnFR}	14 ^{E2}	14 ^{E2}
18			14 ^{E2}
19		14 ^{E2}	
20			
21	14 ^{E2}	14 ^{E2}	
22			
23	14 ^{E2FR}		
00			
01			
02	34 ^{E2FRN}	34 ^{E2N}	

Am 24.12. und 31.12. Verkehr wie an Samstagen falls diese Tage nicht auf einen Sonntag fallen. Gültig ab 11.03.2024
 Einschränkungen hierzu entnehmen Sie bitte der Tagespresse oder unter www.rvv.de
 Mo.-Fr. ab ca. 20:00 Uhr sowie samstags und sonn-/feiertags ganztägig sind die Linien 21 und 24 kombiniert und fahren als Linie 21 im Ringverkehr von Regensburg über Alteglofsheim - Aufhausen - Pfakofen wieder zurück nach Regensburg.

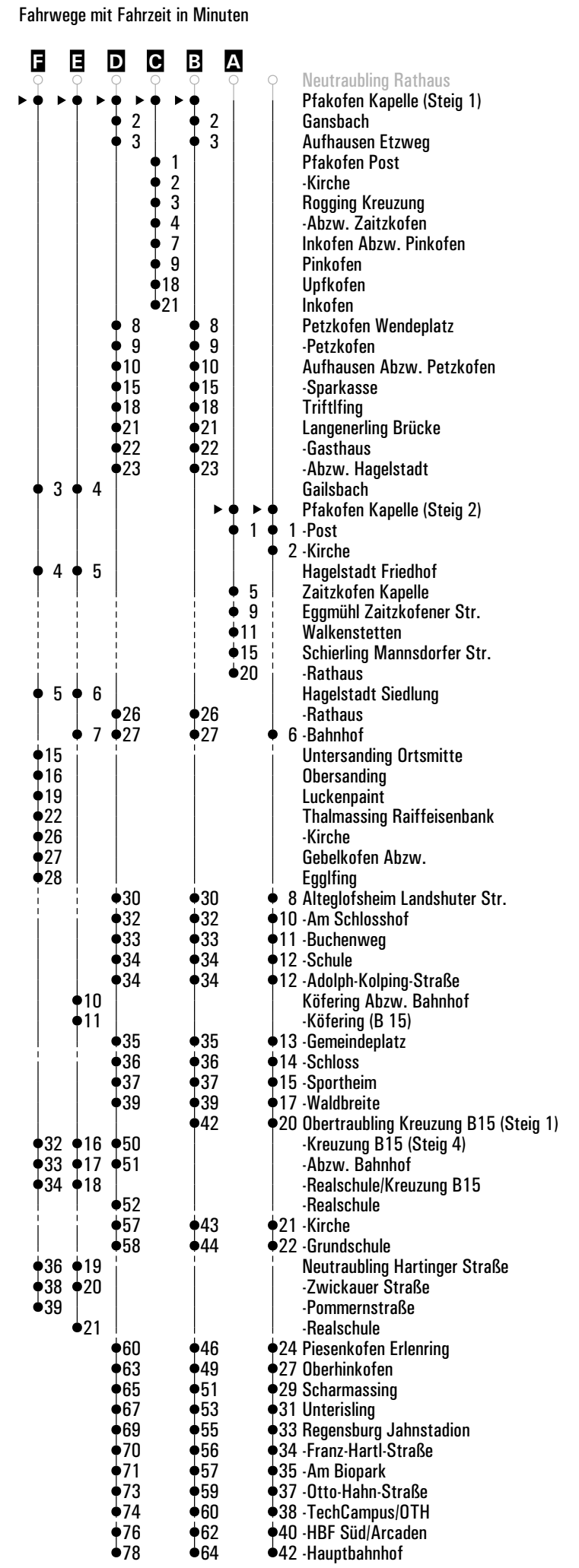
- A - F** = Fahrwege
- 2** = Abfahrt an Steig 2
- N** = RVV Nachtbus N21/24
- vF** = an Schultagen; am ersten Schultag nach den Sommerferien & letzten Schultag vor den Weihnachts-, Oster- und Pfingstferien 1:30 Std. früher; am letzten Schultag vor den Sommerferien 2:40 Std. früher
- G** = bis Pfakofen Kirche
- H** = bis Pfakofen Kirche
- nFR** = nicht freitags
- s** = nur an Schultagen
- sf** = nur an schulfreien Tagen
- FR** = nur freitags



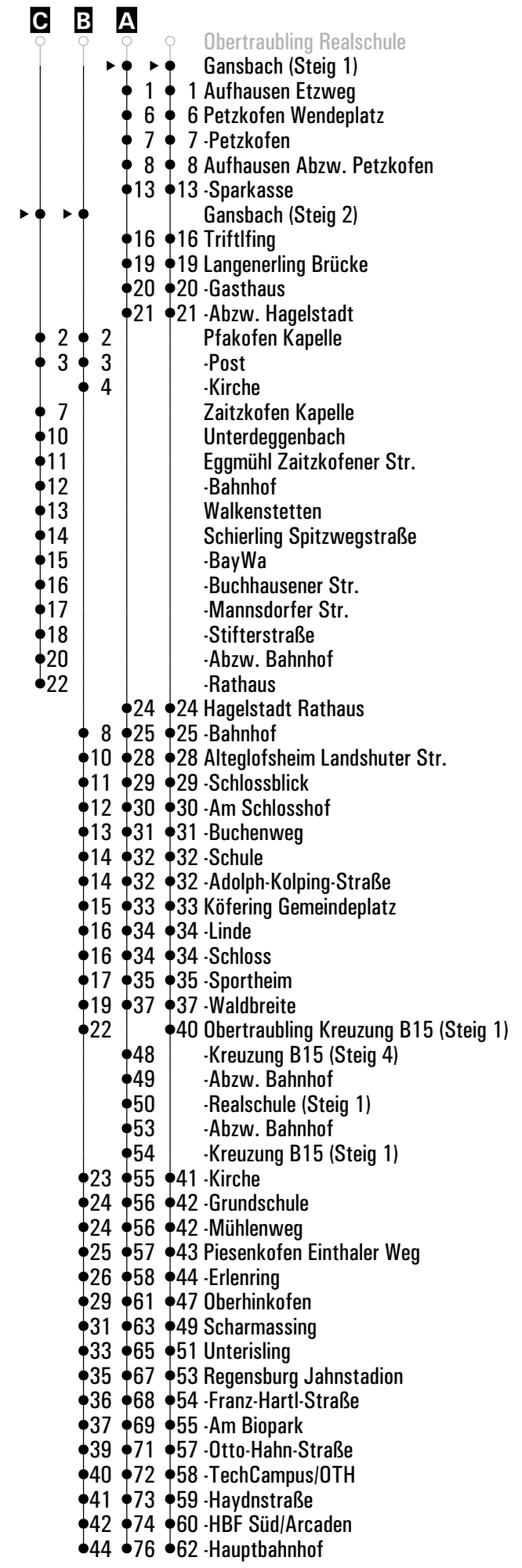
	Montag - Freitag	Samstag	Sonn-/Feiertag
06	05 ^F 00 ^{B1} 31 ^{B1}		
07	00 ^{B1} 38 ^{C1} 00 ^{D1}	14	
08		14	14
09		14	
10		14	14
11		14	
12	29 ^{E1} 53 ^G 46 ^{C1} 02 ^{C1}	14	14
13		14	
14			14
15		14	
16			14
17		14	
18			14
19		14	
20			
21	14	14	
22			
23	14 ^{FR}		
00			
01			
02	34 ^A 34 ^N	34 ^A 34 ^N	

Am 24.12. und 31.12. Verkehr wie an Samstagen falls diese Tage nicht auf einen Sonntag fallen. Gültig ab 11.03.2024
Einschränkungen hierzu entnehmen Sie bitte der Tagespresse oder unter www.rvv.de
Mo.-Fr. ab ca. 20:00 Uhr sowie samstags und sonn-/feiertags ganztägig sind die Linien 21 und 24 kombiniert und fahren als Linie 21 im Ringverkehr von Regensburg über Alteglofsheim - Aufhausen - Pfakofen wieder zurück nach Regensburg.

- A - F** = Fahrwege
- 1** = Abfahrt an Steig 1
- N** = RVV Nachtbus N21/24
- VF** = an Schultagen; am ersten Schultag nach den Sommerferien & letzten Schultag vor den Weihnachts-, Oster- und Pfingstferien 1:30 Std. früher; am letzten Schultag vor den Sommerferien 2:40 Std. früher
- G** = bis Pfakofen Kirche
- H** = bis Pfakofen Kirche
- nFR** = nicht freitags
- S** = nur an Schultagen
- sf** = nur an schulfreien Tagen
- FR** = nur freitags



	Montag - Freitag				Samstag				Sonn-/Feiertag			
06	33											
07	02 ^{sf}		02 ^A _S		12 ^B ₂							
08					12 ^B ₂				12 ^B ₂			
09					12 ^B ₂							
10					12 ^B ₂				12 ^B ₂			
11					12 ^B ₂							
12					12 ^B ₂				12 ^B ₂			
13	51 ^B _{EVF}				12 ^B ₂							
14					12 ^B ₂				12 ^B ₂			
15					12 ^B ₂							
16									12 ^B ₂			
17					12 ^B ₂							
18									12 ^B ₂			
19					12 ^B ₂							
20												
21	12 ^B ₂				12 ^B ₂							
22												
23	12 ^B _{DnFR}		12 ^B _{FR}									
00												
01												
02	32 ^C _{FRN}				32 ^C _N							



Am 24.12. und 31.12. Verkehr wie an Samstagen falls diese Tage nicht auf einen Sonntag fallen. Einschränkungen hierzu entnehmen Sie bitte der Tagespresse oder unter www.rvv.de
 Mo.-Fr. ab ca. 20:00 Uhr sowie samstags und sonn-/feiertags ganztägig sind die Linien 21 und 24 kombiniert und fahren als Linie 21 im Ringverkehr von Regensburg über Alteglofsheim - Aufhausen - Pfakofen wieder zurück nach Regensburg. Gültig ab 11.03.2024

- A - C** = Fahrwege
- 2** = Abfahrt an Steig 2
- N** = RVV Nachtbus N21/24
- VF** = an Schultagen; am ersten Schultag nach den Sommerferien & letzten Schultag vor den Weihnachts-, Oster- und Pfingstferien 1:30 Std. früher; am letzten Schultag vor den Sommerferien 2:40 Std. früher
- D** = bis Pfakofen Kapelle
- E** = bis Pfakofen Kirche
- nFR** = nicht freitags
- s** = nur an Schultagen
- sf** = nur an schulfreien Tagen
- FR** = nur freitags

	Montag - Freitag	Samstag	Sonn-/Feiertag
06	33 ^B		
07	02 ^{B1} _{sf} 02 ^{C1} _s	12	
08		12	12
09		12	
10		12	12
11		12	
12		12	12
13	51 ^E _{VF}	12	
14		12 ^D	12
15		12	
16			12
17		12	
18			12
19		12	
20			
21	12	12	
22			
23	12 ^D _{nFR} 12 ^{FR}		
00			
01			
02	32 ^A _N	32 ^A _N	

Am 24.12. und 31.12. Verkehr wie an Samstagen falls diese Tage nicht auf einen Sonntag fallen. Einschränkungen hierzu entnehmen Sie bitte der Tagespresse oder unter www.rvv.de
 Mo.-Fr. ab ca. 20:00 Uhr sowie samstags und sonn-/feiertags ganztägig sind die Linien 21 und 24 kombiniert und fahren als Linie 21 im Ringverkehr von Regensburg über Alteglofsheim - Aufhausen - Pfakofen wieder zurück nach Regensburg. Gültig ab 11.03.2024

A - C = Fahrwege

1 = Abfahrt an Steig 1

N = RVV Nachtbus N21/24

VF = an Schultagen; am ersten Schultag nach den Sommerferien & letzten Schultag vor den Weihnachts-, Oster- und Pfingstferien 1:30 Std. früher; am letzten Schultag vor den Sommerferien 2:40 Std. früher

D = bis Pfakofen Kapelle

E = bis Pfakofen Kirche

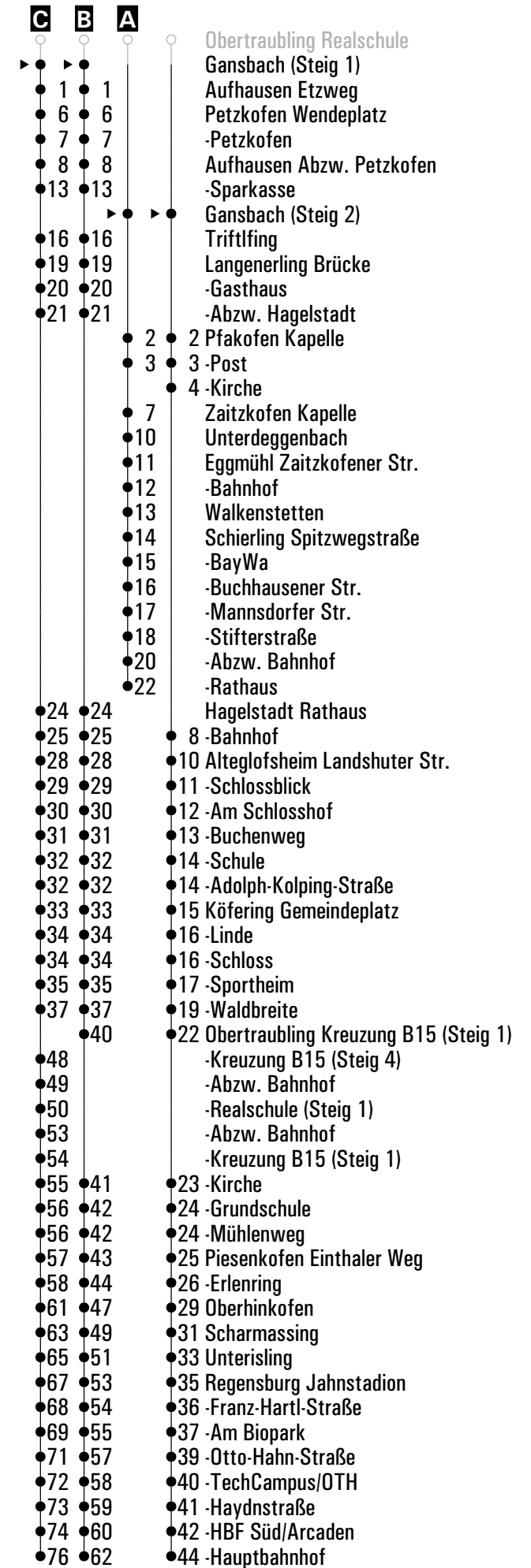
nFR = nicht freitags

s = nur an Schultagen

sf = nur an schulfreien Tagen

FR = nur freitags

Fahrwege mit Fahrzeit in Minuten



	Montag - Freitag	Samstag
20		
21		
22		
23		
00		
01		
02	39 ^{FR} _N	39 ^N

Fahrwege mit Fahrzeit in Minuten

- Regensburg Hauptbahnhof
- ▶ ● Zaitzkofen Kapelle
- 3 Unterdeggenbach
- 4 Eggmühl Zaitzkofener Str.
- 5 -Bahnhof
- 6 Walkenstetten
- 7 Schierling Spitzwegstraße
- 8 -BayWa
- 9 -Buchhausener Str.
- 10 -Mannsdorfer Str.
- 11 -Stifterstraße
- 13 -Abzw. Bahnhof
- 15 -Rathaus

Am 24.12. und 31.12. Verkehr wie an Samstagen falls diese Tage nicht auf einen Sonntag fallen. Einschränkungen hierzu entnehmen Sie Gültig ab 11.03.2024 bitte der Tagespresse oder unter www.rvv.de

N = RVV Nachtbus N21/24 **FR** = nur freitags

Fahrwege mit Fahrzeit in Minuten

- Regensburg Hauptbahnhof
- ▶ ● Unterdeggenbach
- 1 Eggmühl Zaitzkofener Str.
- 2 -Bahnhof
- 3 Walkenstetten
- 4 Schierling Spitzwegstraße
- 5 -BayWa
- 6 -Buchhausener Str.
- 7 -Mannsdorfer Str.
- 8 -Stifterstraße
- 10 -Abzw. Bahnhof
- 12 -Rathaus

	Montag - Freitag								Samstag							
20																
21																
22																
23																
00																
01																
02	42 ^{FR} _N								42 ^N							

Am 24.12. und 31.12. Verkehr wie an Samstagen falls diese Tage nicht auf einen Sonntag fallen. Einschränkungen hierzu entnehmen Sie Gültig ab 11.03.2024 bitte der Tagespresse oder unter www.rvv.de

N = RVV Nachtbus N21/24

FR = nur freitags

Fahrwege mit Fahrzeit in Minuten

- Regensburg Hauptbahnhof
- ▶ ● Eggmühl Zaitzkofener Str.
- 1 -Bahnhof
- 2 Walkenstetten
- 3 Schierling Spitzwegstraße
- 4 -BayWa
- 5 -Buchhausener Str.
- 6 -Mannsdorfer Str.
- 7 -Stifterstraße
- 9 -Abzw. Bahnhof
- 11 -Rathaus

🕒	Montag - Freitag	Samstag
20		
21		
22		
23		
00		
01		
02	43 ^{FR} _N	43 ^N

Am 24.12. und 31.12. Verkehr wie an Samstagen falls diese Tage nicht auf einen Sonntag fallen. Einschränkungen hierzu entnehmen Sie Gültig ab 11.03.2024 bitte der Tagespresse oder unter www.rvv.de

N = RVV Nachtbus N21/24

FR = nur freitags

Fahrwege mit Fahrzeit in Minuten

- Regensburg Hauptbahnhof
- ▶ ● Eggmühl Bahnhof
- 1 Walkenstetten
- 2 Schierling Spitzwegstraße
- 3 -BayWa
- 4 -Buchhausener Str.
- 5 -Mannsdorfer Str.
- 6 -Stifterstraße
- 8 -Abzw. Bahnhof
- 10 -Rathaus

	Montag - Freitag								Samstag							
20																
21																
22																
23																
00																
01																
02	44								44							

Am 24.12. und 31.12. Verkehr wie an Samstagen falls diese Tage nicht auf einen Sonntag fallen. Einschränkungen hierzu entnehmen Sie Gültig ab 11.03.2024 bitte der Tagespresse oder unter www.rvv.de

N = RVV Nachtbus N21/24 **FR** = nur freitags

	Montag - Freitag							Samstag						
20														
21														
22														
23														
00														
01														
02	45 ^{FR} _N							45 ^N						

Fahrwege mit Fahrzeit in Minuten

- Regensburg Hauptbahnhof
- ▶ ● Walkenstetten
- 1 Schierling Spitzwegstraße
- 2 -BayWa
- 3 -Buchhausener Str.
- 4 -Mannsdorfer Str.
- 5 -Stifterstraße
- 7 -Abzw. Bahnhof
- 9 -Rathaus

Am 24.12. und 31.12. Verkehr wie an Samstagen falls diese Tage nicht auf einen Sonntag fallen. Einschränkungen hierzu entnehmen Sie Gültig ab 11.03.2024 bitte der Tagespresse oder unter www.rvv.de

N = RVV Nachtbus N21/24 **FR** = nur freitags



Montag - Freitag

Samstag

20															
21															
22															
23															
00															
01															
02	46 ^{FR} _N														46 ^N

Fahrwege mit Fahrzeit in Minuten

- Regensburg Hauptbahnhof
- ▶ ● Schierling Spitzwegstraße
- 1 -BayWa
- 2 -Buchhausener Str.
- 3 -Mannsdorfer Str.
- 4 -Stifterstraße
- 6 -Abzw. Bahnhof
- 8 -Rathaus

Am 24.12. und 31.12. Verkehr wie an Samstagen falls diese Tage nicht auf einen Sonntag fallen. Einschränkungen hierzu entnehmen Sie Gültig ab 11.03.2024 bitte der Tagespresse oder unter www.rvv.de

N = RVV Nachtbus N21/24 **FR** = nur freitags



Montag - Freitag

Samstag


20														
21														
22														
23														
00														
01														
02	47 ^{FR} _N									47 ^N				

Fahrwege mit Fahrzeit in Minuten

- Regensburg Hauptbahnhof
- ▶ ● Schierling BayWa
- 1 -Buchhausener Str.
- 2 -Mansdorfer Str.
- 3 -Stifterstraße
- 5 -Abzw. Bahnhof
- 7 -Rathaus

Am 24.12. und 31.12. Verkehr wie an Samstagen falls diese Tage nicht auf einen Sonntag fallen. Einschränkungen hierzu entnehmen Sie Gültig ab 11.03.2024 bitte der Tagespresse oder unter www.rvv.de

N = RVV Nachtbus N21/24 **FR** = nur freitags

 Montag - Freitag	Samstag
20	
21	
22	
23	
00	
01	
02	
48 ^{FR} _N	48 ^N

Fahrwege mit Fahrzeit in Minuten

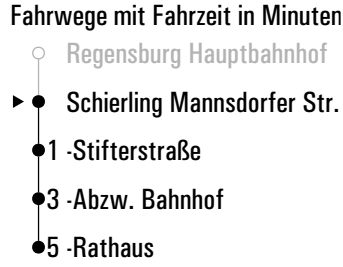
- Regensburg Hauptbahnhof
- ▶ ● Schierling Buchhausener Str.
- 1 -Mannsdorfer Str.
- 2 -Stifterstraße
- 4 -Abzw. Bahnhof
- 6 -Rathaus

Am 24.12. und 31.12. Verkehr wie an Samstagen falls diese Tage nicht auf einen Sonntag fallen. Einschränkungen hierzu entnehmen Sie Gültig ab 11.03.2024 bitte der Tagespresse oder unter www.rvv.de

N = RVV Nachtbus N21/24


FR = nur freitags

	Montag - Freitag							Samstag						
20														
21														
22														
23														
00														
01														
02	49 ^{FR} _N							49 ^N						

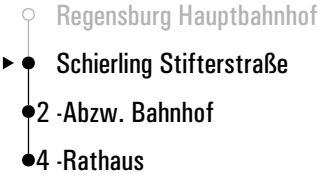


Am 24.12. und 31.12. Verkehr wie an Samstagen falls diese Tage nicht auf einen Sonntag fallen. Einschränkungen hierzu entnehmen Sie Gültig ab 11.03.2024 bitte der Tagespresse oder unter www.rvv.de

N = RVV Nachtbus N21/24 **FR** = nur freitags

 Montag - Freitag	Samstag
20	
21	
22	
23	
00	
01	
02	
50 ^{FR} _N	50 ^N


Fahrwege mit Fahrzeit in Minuten

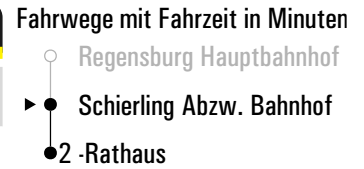


Am 24.12. und 31.12. Verkehr wie an Samstagen falls diese Tage nicht auf einen Sonntag fallen. Einschränkungen hierzu entnehmen Sie Gültig ab 11.03.2024 bitte der Tagespresse oder unter www.rvv.de

N = RVV Nachtbus N21/24

FR = nur freitags

 Montag - Freitag	Samstag
20	
21	
22	
23	
00	
01	
02	52 ^N



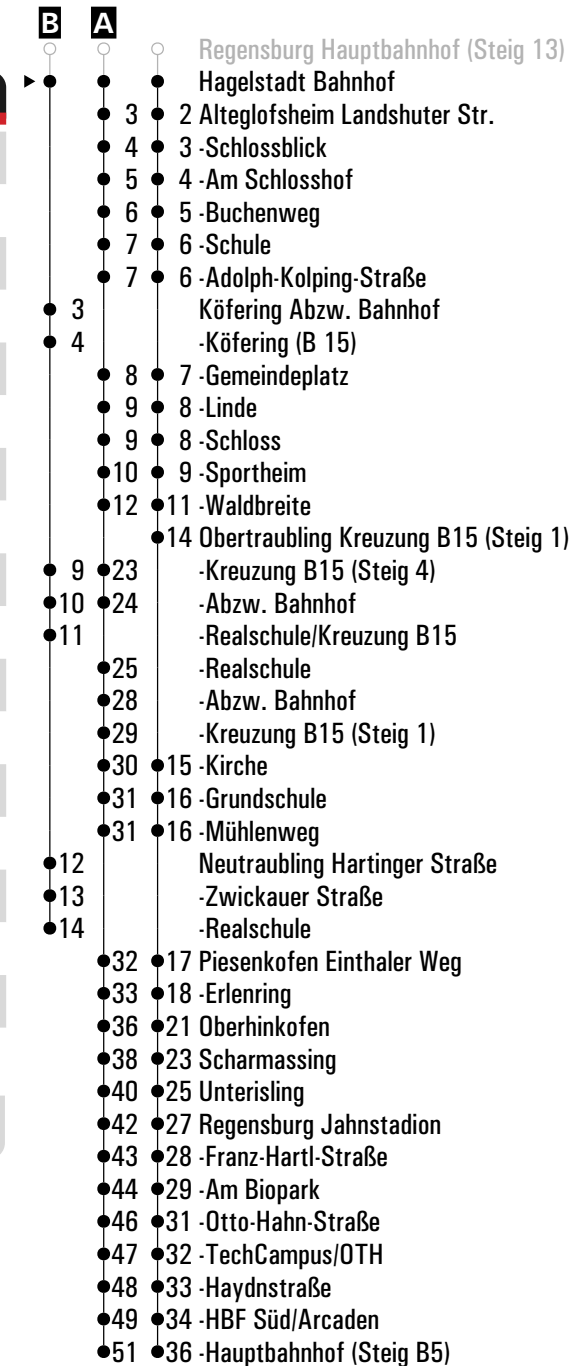
Am 24.12. und 31.12. Verkehr wie an Samstagen falls diese Tage nicht auf einen Sonntag fallen. Einschränkungen hierzu entnehmen Sie bitte der Tagespresse oder unter www.rvv.de Gültig ab 11.03.2024

N = RVV Nachtbus N21/24

FR = nur freitags

	Montag - Freitag			Samstag				Sonn-/Feiertag			
06	04	34	58								
07	27 ^{sf}	27 ^A _S		22							
08	34			22				22			
09	34			22							
10	34			22				22			
11				22							
12	34	36 ^B _{VF}		22				22			
13				22							
14	34							22			
15				22							
16	34							22			
17	34			22							
18	34							22			
19				22							
20											
21	20			22							
22											
23	20 ^{FR}										

Fahrwege mit Fahrzeit in Minuten



Am 24.12. und 31.12. Verkehr wie an Samstagen falls diese Tage nicht auf einen Sonntag fallen. Einschränkungen Gültig ab 11.03.2024
 hierzu entnehmen Sie bitte der Tagespresse oder unter www.rvv.de

- A** - **B** = Fahrwege
- VF** = an Schultagen; am ersten Schultag nach den Sommerferien & letzten Schultag vor den Weihnachts-, Oster- und Pfingstferien 1:30 Std. früher; am letzten Schultag vor den Sommerferien 2:40 Std. früher
- S** = nur an Schultagen
- sf** = nur an schulfreien Tagen
- FR** = nur freitags



Montag - Freitag

05

06

18^A

07

13^S

08

09

10

11

12

13

14

Am 24.12. und 31.12. Verkehr wie an Samstagen falls diese Tage nicht auf einen Sonntag fallen. Einschränkungen hierzu entnehmen Sie bitte der Tagespresse oder unter www.rvv.de

Gültig ab 11.03.2024

A = fährt A

S = nur an Schultagen

Fahrwege mit Fahrzeit in Minuten

A

- Inkofen
- Neuglofsheim Kreuzung
- 2 2 Untersanding Ortsmitte
- 3 4 Obersanding
- 6 8 Luckenpaint
- 9 12 Thalmassing Raiffeisenbank
- 13 -Kirche
- 14 Gebelkofen Abzw.
- 15 17 Egglfing
- 16 18 Abzw. Einthal
- 19 22 Obertraubling Kreuzung B15
- 20 23 -Abzw. Bahnhof
- 21 -Realschule/Kreuzung B15
- 24 -Realschule
- 23 Neutraubling Hartinger Straße
- 25 -Zwickauer Straße
- 26 27 -Pommernstraße
- 32 -Realschule
- 34 -Gymnasium



Montag - Freitag

05

06

20^A

07

15^S

08

09

10

11

12

13

14

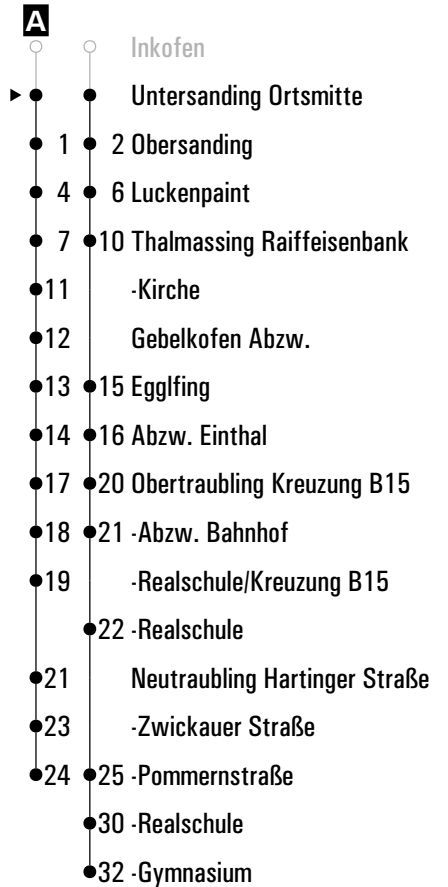
Am 24.12. und 31.12. Verkehr wie an Samstagen falls diese Tage nicht auf einen Sonntag fallen. Einschränkungen hierzu entnehmen Sie bitte der Tagespresse oder unter www.rvv.de

Gültig ab 11.03.2024

A = fährt A

S = nur an Schultagen

Fahrwege mit Fahrzeit in Minuten





Montag - Freitag

05

06

21^A

07

17^S

08

09

10

11

12

13

14

Fahrwege mit Fahrzeit in Minuten

A

- Inkofen
- ● 3 ● 4 Luckenpait
- 6 ● 8 Thalmassing Raiffeisenbank
- 10 -Kirche
- 11 Gebelkofen Abzw.
- 12 ● 13 Egglfing
- 13 ● 14 Abzw. Einthal
- 16 ● 18 Obertraubling Kreuzung B15
- 17 ● 19 -Abzw. Bahnhof
- 18 -Realschule/Kreuzung B15
- 20 -Realschule
- 20 Neutraubling Hartinger Straße
- 22 -Zwickauer Straße
- 23 ● 23 -Pommernstraße
- 28 -Realschule
- 30 -Gymnasium

Am 24.12. und 31.12. Verkehr wie an Samstagen falls diese Tage nicht auf einen Sonntag fallen. Einschränkungen hierzu entnehmen Sie bitte der Tagespresse oder unter www.rvv.de

Gültig ab 11.03.2024

A = fährt A

S = nur an Schultagen

Montag - Freitag	
05	
06	24 ^A
07	21 ^S
08	
09	
10	
11	
12	
13	
14	



Am 24.12. und 31.12. Verkehr wie an Samstagen falls diese Tage nicht auf einen Sonntag fallen. Einschränkungen hierzu entnehmen Sie bitte der Tagespresse oder unter www.rvv.de Gültig ab 11.03.2024

A = fährt A **S** = nur an Schultagen



Montag - Freitag

05

06

07 ^s 20

08

09

10

11

Fahrwege mit Fahrzeit in Minuten

- ▶ ● Thalmassing Stadtberg
- 1 -Wolkeringer Straße
- 4 -Raiffeisenbank
- 6 -Kirche
- 14 Obertraubling Kreuzung B15
- 15 -Abzw. Bahnhof
- 16 -Realschule
- 19 Neutraubling Pommernstr.
- 24 -Realschule
- 26 -Gymnasium

Am 24.12. und 31.12. Verkehr wie an Samstagen falls diese Tage nicht auf einen Sonntag fallen. Einschränkungen hierzu entnehmen Sie Gültig ab 11.03.2024 bitte der Tagespresse oder unter www.rvv.de

s = nur an Schultagen



Montag - Freitag

05

06

07 **21^s**

08

09

10

11

Fahrwege mit Fahrzeit in Minuten

- Thalmassing Stadtberg
- ▶ ● Thalmassing Wolkeringer Straße
- 3 -Raiffeisenbank
- 5 -Kirche
- 13 Obertraubling Kreuzung B15
- 14 -Abzw. Bahnhof
- 15 -Realschule
- 18 Neutraubling Pommernstr.
- 23 -Realschule
- 25 -Gymnasium

Am 24.12. und 31.12. Verkehr wie an Samstagen falls diese Tage nicht auf einen Sonntag fallen. Einschränkungen hierzu entnehmen Sie bitte der Tagespresse oder unter www.rvv.de Gültig ab 11.03.2024

s = nur an Schultagen

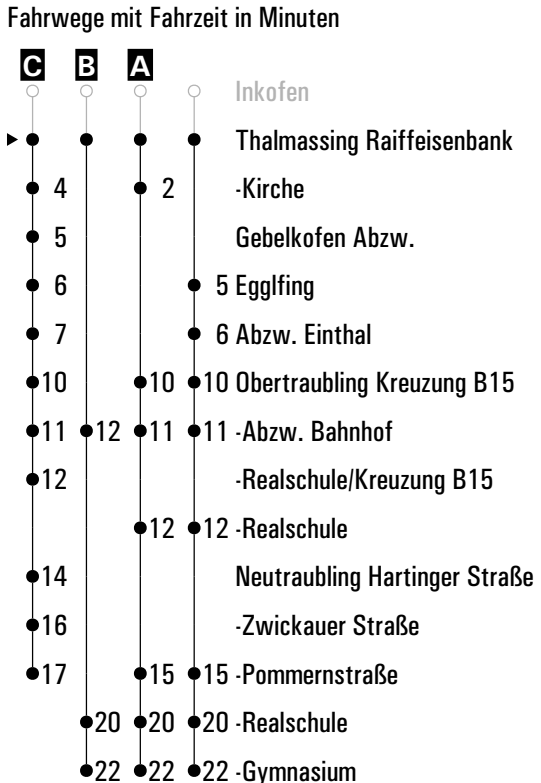


Montag - Freitag

05																				
06	27 ^C																			
07	24 ^A _s	24 ^B _s	25 ^S																	
08																				
09																				
10																				
11																				
12																				
13																				
14																				

Am 24.12. und 31.12. Verkehr wie an Samstagen falls diese Tage nicht auf einen Sonntag fallen. Einschränkungen hierzu entnehmen Sie bitte der Tagespresse oder unter www.rvv.de Gültig ab 11.03.2024

A-C = Fahrwege **s** = nur an Schultagen





Montag - Freitag

05

06

31^A

07

26^S

08

09

10

11

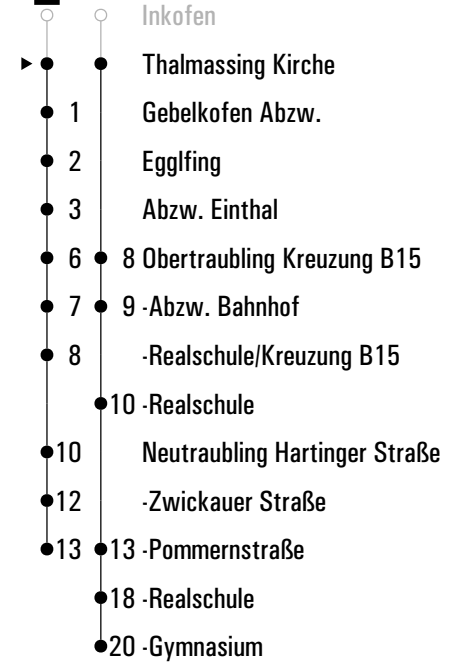
12

13

14

Fahrwege mit Fahrzeit in Minuten

A



Am 24.12. und 31.12. Verkehr wie an Samstagen falls diese Tage nicht auf einen Sonntag fallen. Einschränkungen hierzu entnehmen Sie bitte der Tagespresse oder unter www.rvv.de Gültig ab 11.03.2024

A = fährt A

S = nur an Schultagen



Montag - Freitag

05
06
07
08
09
10
11
12
13
14
15
16

32

Fahrwege mit Fahrzeit in Minuten

- Inkofen
- ▶ ● Gebelkofen Abzw.
- 1 Eggfing
- 2 Abzw. Einthal
- 5 Obertraubling Kreuzung B15
- 6 -Abzw. Bahnhof
- 7 -Realschule/Kreuzung B15
- 9 Neutraubling Hartinger Straße
- 11 -Zwickauer Straße
- 12 -Pommernstraße

Am 24.12. und 31.12. Verkehr wie an Samstagen falls diese Tage nicht auf einen Sonntag fallen. Einschränkungen hierzu entnehmen Sie bitte der Tagespresse oder unter www.rvv.de Gültig ab 11.03.2024



Montag - Freitag

05

06

33^A

07

30^S

08

09

10

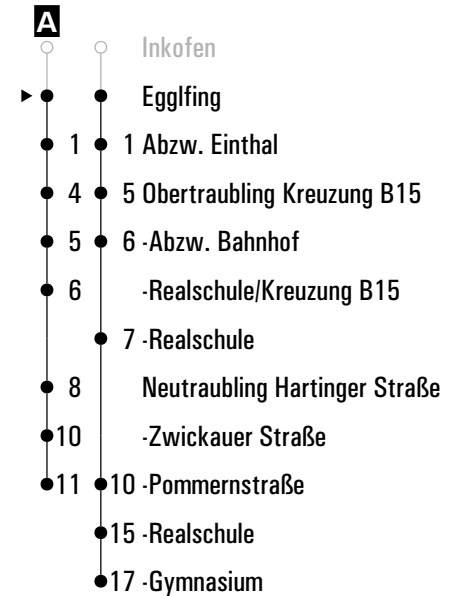
11

12

13

14

Fahrwege mit Fahrzeit in Minuten



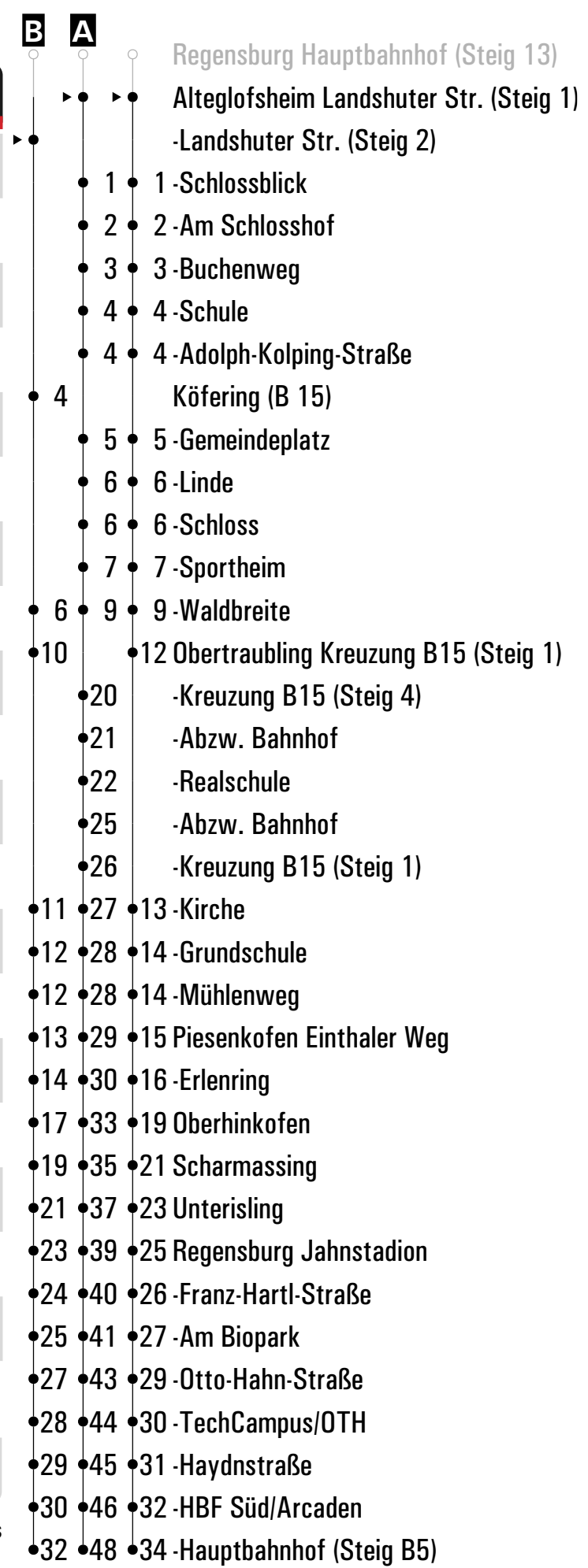
Am 24.12. und 31.12. Verkehr wie an Samstagen falls diese Tage nicht auf einen Sonntag fallen. Einschränkungen hierzu entnehmen Sie bitte der Tagespresse oder unter www.rvv.de

Gültig ab 11.03.2024

A = fährt A

S = nur an Schultagen

	Montag - Freitag				Samstag				Sonn-/Feiertag				
05													
06	07	37											
07	01	25 ^{A/C} _s	30 ^{sf}	30 ^A _s	24								
08	37				24				24				
09	37				24								
10	37				24				24				
11					24								
12	37				24				24				
13					24								
14	37								24				
15					24								
16	37								24				
17	37				24								
18	37								24				
19					24								
20													
21	22				24								
22					51 ^B ₂								
23	22 ^{FR}												
00													



Am 24.12. und 31.12. Verkehr wie an Samstagen falls diese Tage nicht auf einen Sonntag fallen. Einschränkungen hierzu Gültig ab 11.03.2024 entnehmen Sie bitte der Tagespresse oder unter www.rvv.de

A - B = Fahrwege **2** = Abfahrt an Steig 2 **C** = bis Obertraubling Realschule **s** = nur an Schultagen **sf** = nur an schulfreien Tagen **FR** = nur freitags

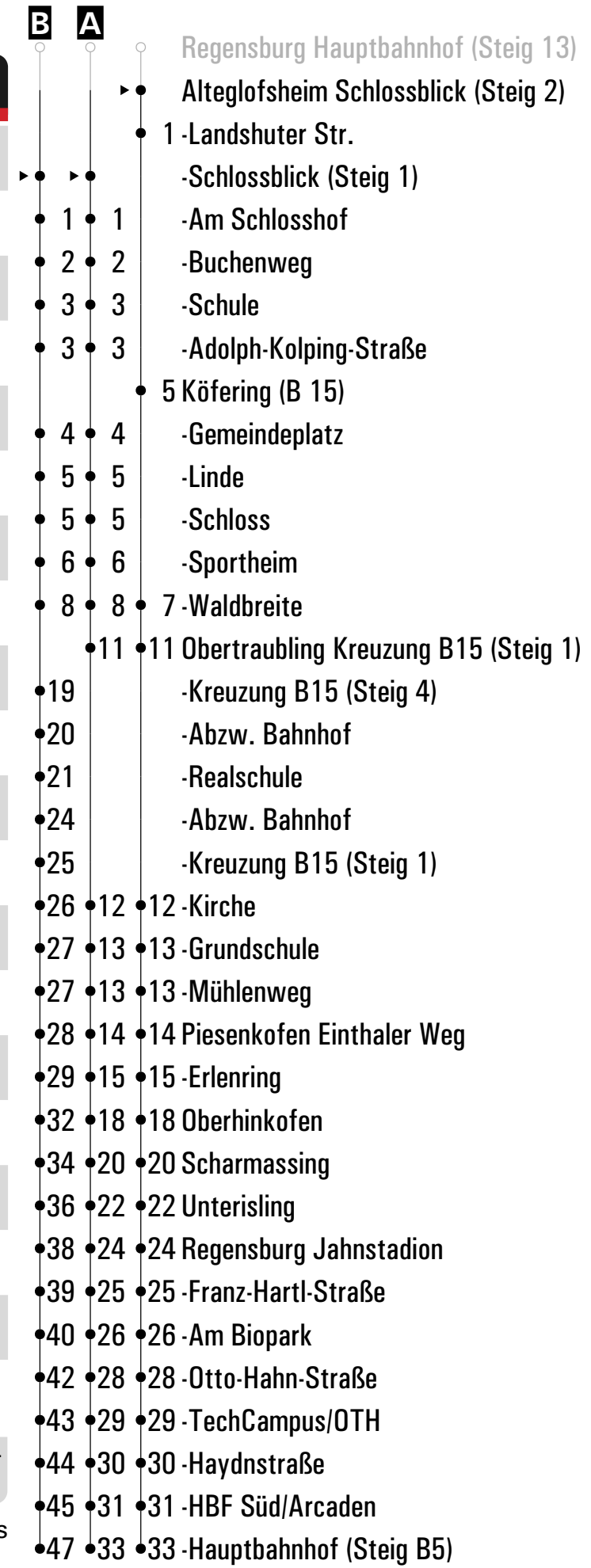
	Montag - Freitag				Samstag				Sonn-/Feiertag				
05													
06	07 ^A ₁	37 ^A ₁											
07	01 ^A ₁	25 ^B ₁ ^C _s	30 ^A _{sf}	30 ^B _s	24 ^A ₁								
08	37 ^A ₁				24 ^A ₁				24 ^A ₁				
09	37 ^A ₁				24 ^A ₁								
10	37 ^A ₁				24 ^A ₁				24 ^A ₁				
11					24 ^A ₁								
12	37 ^A ₁				24 ^A ₁				24 ^A ₁				
13					24 ^A ₁								
14	37 ^A ₁								24 ^A ₁				
15					24 ^A ₁								
16	37 ^A ₁								24 ^A ₁				
17	37 ^A ₁				24 ^A ₁								
18	37 ^A ₁								24 ^A ₁				
19					24 ^A ₁								
20													
21	22 ^A ₁				24 ^A ₁								
22					51								
23	22 ^A _{FR}												
00													

- B** **A**
- Regensburg Hauptbahnhof (Steig 13)
- Alteglofsheim Landshuter Str. (Steig 1)
- Landshuter Str. (Steig 2)
- 1 - Schlossblick
- 2 - Am Schlosshof
- 3 - Buchenweg
- 4 - Schule
- 4 - Adolph-Kolping-Straße
- 4 Köfering (B 15)
- 5 - Gemeindeplatz
- 6 - Linde
- 6 - Schloss
- 7 - Sportheim
- 9 - 6-Waldbreite
- 12 - 10 Obertraubling Kreuzung B15 (Steig 1)
- 20 - Kreuzung B15 (Steig 4)
- 21 - Abzw. Bahnhof
- 22 - Realschule
- 25 - Abzw. Bahnhof
- 26 - Kreuzung B15 (Steig 1)
- 27 - 13 - Kirche
- 28 - 14 - Grundschule
- 28 - 14 - 12 - Mühlenweg
- 29 - 15 - 13 Piesenkofen Einthaler Weg
- 30 - 16 - 14 - Erlenring
- 33 - 19 - 17 Oberhinkofen
- 35 - 21 - 19 Scharmassing
- 37 - 23 - 21 Unterisling
- 39 - 25 - 23 Regensburg Jahnstadion
- 40 - 26 - 24 - Franz-Hartl-Straße
- 41 - 27 - 25 - Am Biopark
- 43 - 29 - 27 - Otto-Hahn-Straße
- 44 - 30 - 28 - TechCampus/OTH
- 45 - 31 - 29 - Haydnstraße
- 46 - 32 - 30 - HBF Süd/Arcaden
- 48 - 34 - 32 - Hauptbahnhof (Steig B5)

Am 24.12. und 31.12. Verkehr wie an Samstagen falls diese Tage nicht auf einen Sonntag fallen. Einschränkungen hierzu Gültig ab 11.03.2024 entnehmen Sie bitte der Tagespresse oder unter www.rvv.de

A - B = Fahrwege **1** = Abfahrt an Steig 1 **C** = bis Obertraubling Realschule **s** = nur an Schultagen **sf** = nur an schulfreien Tagen **FR** = nur freitags

	Montag - Freitag				Samstag				Sonn-/Feiertag				
05													
06	08 ^A ₁	38 ^A ₁											
07	02 ^A ₁	26 ^B ₁ ^C _s	31 ^A ₁ ^{sf}	31 ^B ₁ ^s	25 ^A ₁								
08	38 ^A ₁				25 ^A ₁				25 ^A ₁				
09	38 ^A ₁				25 ^A ₁								
10	38 ^A ₁				25 ^A ₁				25 ^A ₁				
11					25 ^A ₁								
12	38 ^A ₁				25 ^A ₁				25 ^A ₁				
13					25 ^A ₁								
14	38 ^A ₁								25 ^A ₁				
15					25 ^A ₁								
16	38 ^A ₁								25 ^A ₁				
17	38 ^A ₁				25 ^A ₁								
18	38 ^A ₁								25 ^A ₁				
19					25 ^A ₁								
20													
21	23 ^A ₁				25 ^A ₁								
22					50								
23	23 ^A ₁ ^{FR}												
00													



Am 24.12. und 31.12. Verkehr wie an Samstagen falls diese Tage nicht auf einen Sonntag fallen. Einschränkungen hierzu Gültig ab 11.03.2024 entnehmen Sie bitte der Tagespresse oder unter www.rvv.de

A - B = Fahrwege **1** = Abfahrt an Steig 1 **C** = bis Obertraubling Realschule **s** = nur an Schultagen **sf** = nur an schulfreien Tagen **FR** = nur freitags

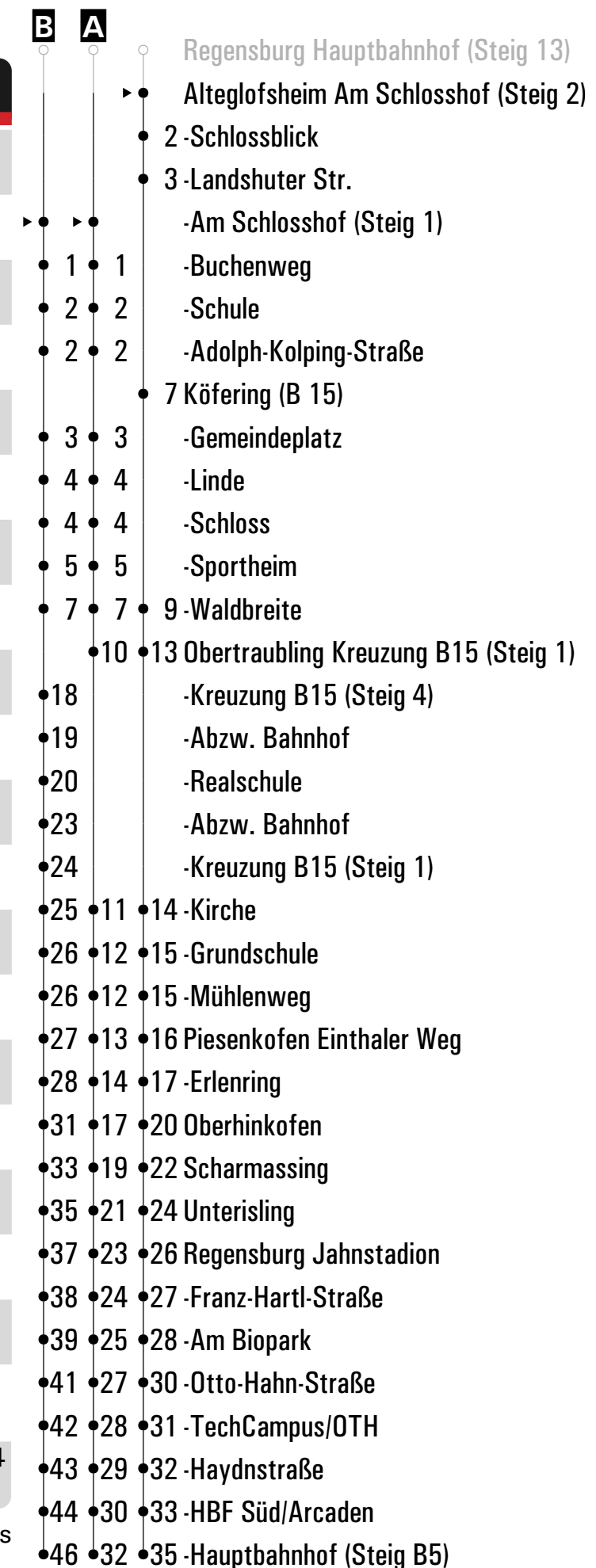
	Montag - Freitag				Samstag				Sonn-/Feiertag				
05													
06	08	38											
07	02	26 ^A _s ^C	31 ^{sf}	31 ^A _s	25								
08	38				25				25				
09	38				25								
10	38				25				25				
11					25								
12	38				25				25				
13					25								
14	38								25				
15					25								
16	38								25				
17	38				25								
18	38								25				
19					25								
20													
21	23				25								
22					50 ^B ₂								
23	23 ^{FR}												
00													



Am 24.12. und 31.12. Verkehr wie an Samstagen falls diese Tage nicht auf einen Sonntag fallen. Einschränkungen hierzu Gültig ab 11.03.2024 entnehmen Sie bitte der Tagespresse oder unter www.rvv.de

A - B = Fahrwege **2** = Abfahrt an Steig 2 **C** = bis Obertraubling Realschule **s** = nur an Schultagen **sf** = nur an schulfreien Tagen **FR** = nur freitags

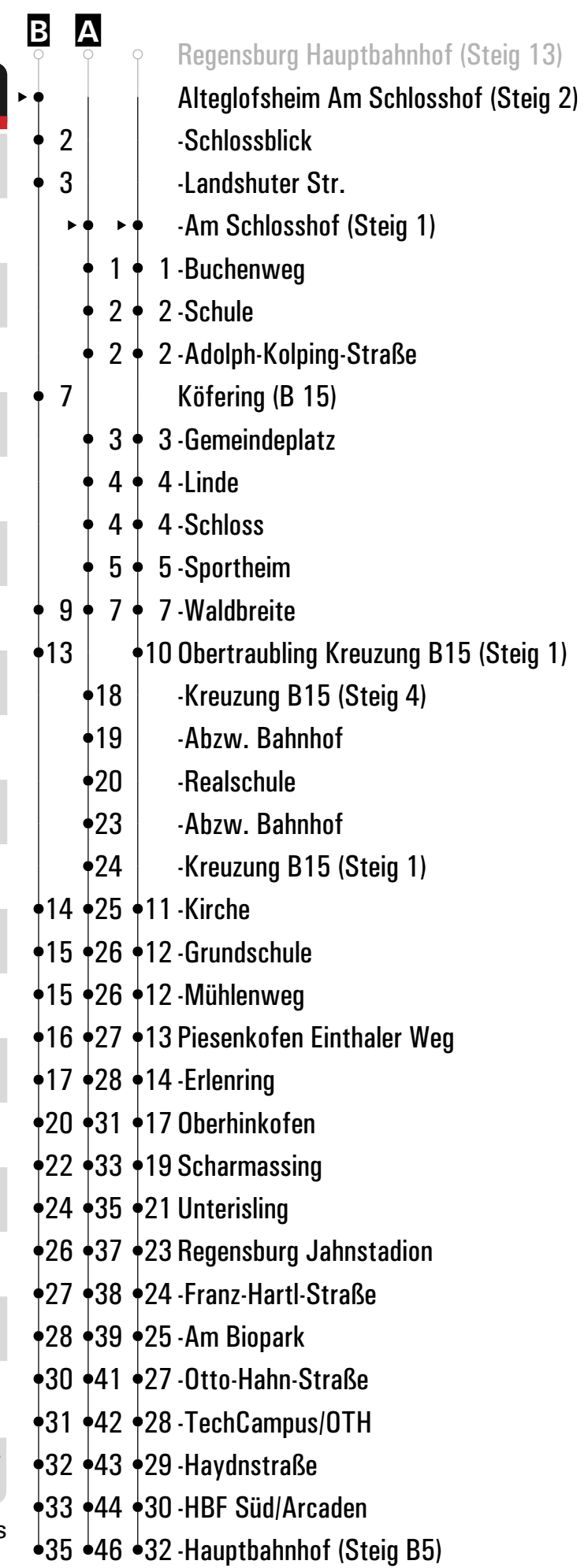
	Montag - Freitag				Samstag				Sonn-/Feiertag				
05													
06	09 ^A ₁	39 ^A ₁											
07	03 ^A ₁	27 ^B ₁ ^C _s	32 ^A ₁ ^{sf}	32 ^B ₁ ^s	26 ^A ₁								
08	39 ^A ₁				26 ^A ₁				26 ^A ₁				
09	39 ^A ₁				26 ^A ₁								
10	39 ^A ₁				26 ^A ₁				26 ^A ₁				
11					26 ^A ₁								
12	39 ^A ₁				26 ^A ₁				26 ^A ₁				
13					26 ^A ₁								
14	39 ^A ₁								26 ^A ₁				
15					26 ^A ₁								
16	39 ^A ₁								26 ^A ₁				
17	39 ^A ₁				26 ^A ₁								
18	39 ^A ₁								26 ^A ₁				
19					26 ^A ₁								
20													
21	24 ^A ₁				26 ^A ₁								
22					48								
23	24 ^A ₁ ^{FR}												
00													



Am 24.12. und 31.12. Verkehr wie an Samstagen falls diese Tage nicht auf einen Sonntag fallen. Einschränkungen hierzu Gültig ab 11.03.2024 entnehmen Sie bitte der Tagespresse oder unter www.rvv.de

A - B = Fahrwege **1** = Abfahrt an Steig 1 **C** = bis Obertraubling Realschule **s** = nur an Schultagen **sf** = nur an schulfreien Tagen **FR** = nur freitags

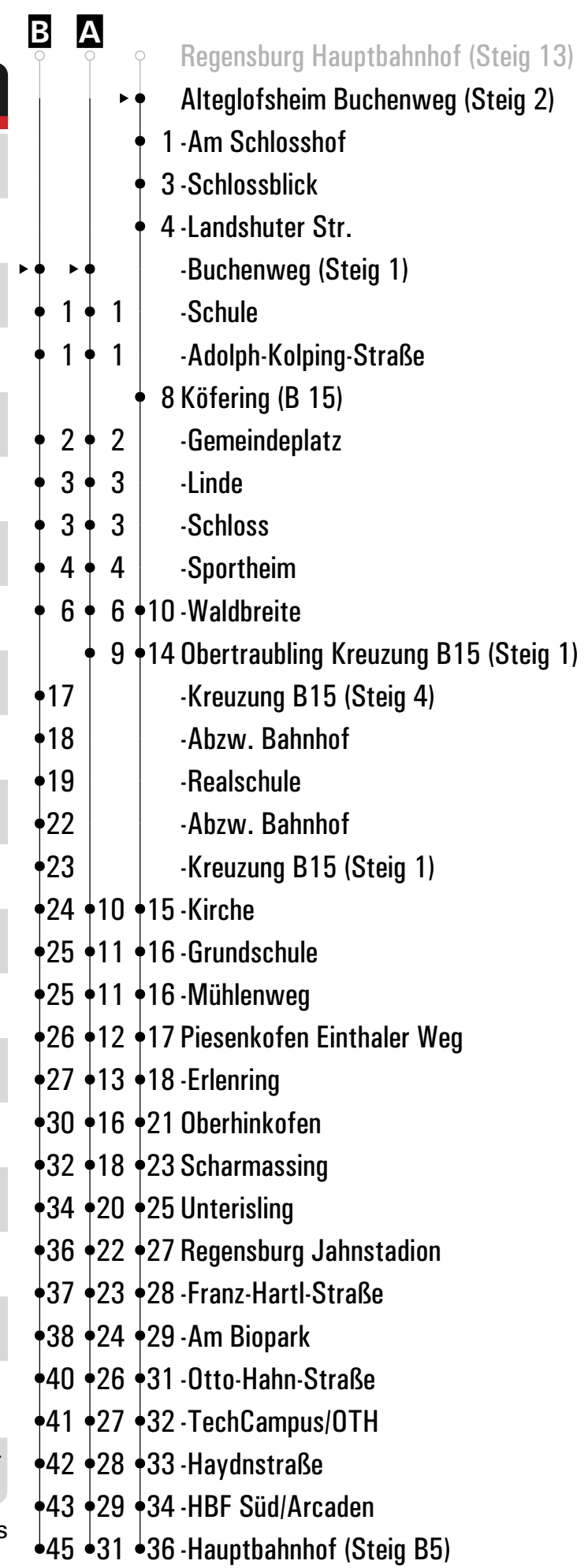
	Montag - Freitag				Samstag				Sonn-/Feiertag			
05												
06	09	39										
07	03	27 ^{A/C} _s	32 ^{sf}	32 ^A _s	26							
08	39				26				26			
09	39				26							
10	39				26				26			
11					26							
12	39				26				26			
13					26							
14	39								26			
15					26							
16	39								26			
17	39				26							
18	39								26			
19					26							
20												
21	24				26							
22					48 ^B ₂							
23	24 ^{FR}											
00												



Am 24.12. und 31.12. Verkehr wie an Samstagen falls diese Tage nicht auf einen Sonntag fallen. Einschränkungen hierzu Gültig ab 11.03.2024 entnehmen Sie bitte der Tagespresse oder unter www.rvv.de

A - B = Fahrwege **2** = Abfahrt an Steig 2 **C** = bis Obertraubling Realschule **s** = nur an Schultagen **sf** = nur an schulfreien Tagen **FR** = nur freitags

	Montag - Freitag				Samstag				Sonn-/Feiertag				
05													
06	10 ^A ₁	40 ^A ₁											
07	04 ^A ₁	28 ^B ₁ ^C _s	33 ^A ₁ ^{sf}	33 ^B ₁ ^s	27 ^A ₁								
08	40 ^A ₁				27 ^A ₁				27 ^A ₁				
09	40 ^A ₁				27 ^A ₁								
10	40 ^A ₁				27 ^A ₁				27 ^A ₁				
11					27 ^A ₁								
12	40 ^A ₁				27 ^A ₁				27 ^A ₁				
13					27 ^A ₁								
14	40 ^A ₁								27 ^A ₁				
15					27 ^A ₁								
16	40 ^A ₁								27 ^A ₁				
17	40 ^A ₁				27 ^A ₁								
18	40 ^A ₁								27 ^A ₁				
19					27 ^A ₁								
20													
21	25 ^A ₁				27 ^A ₁								
22					47								
23	25 ^A ₁ ^{FR}												
00													



Am 24.12. und 31.12. Verkehr wie an Samstagen falls diese Tage nicht auf einen Sonntag fallen. Einschränkungen hierzu Gültig ab 11.03.2024 entnehmen Sie bitte der Tagespresse oder unter www.rvv.de

A - B = Fahrwege **1** = Abfahrt an Steig 1 **C** = bis Obertraubling Realschule **s** = nur an Schultagen **sf** = nur an schulfreien Tagen **FR** = nur freitags

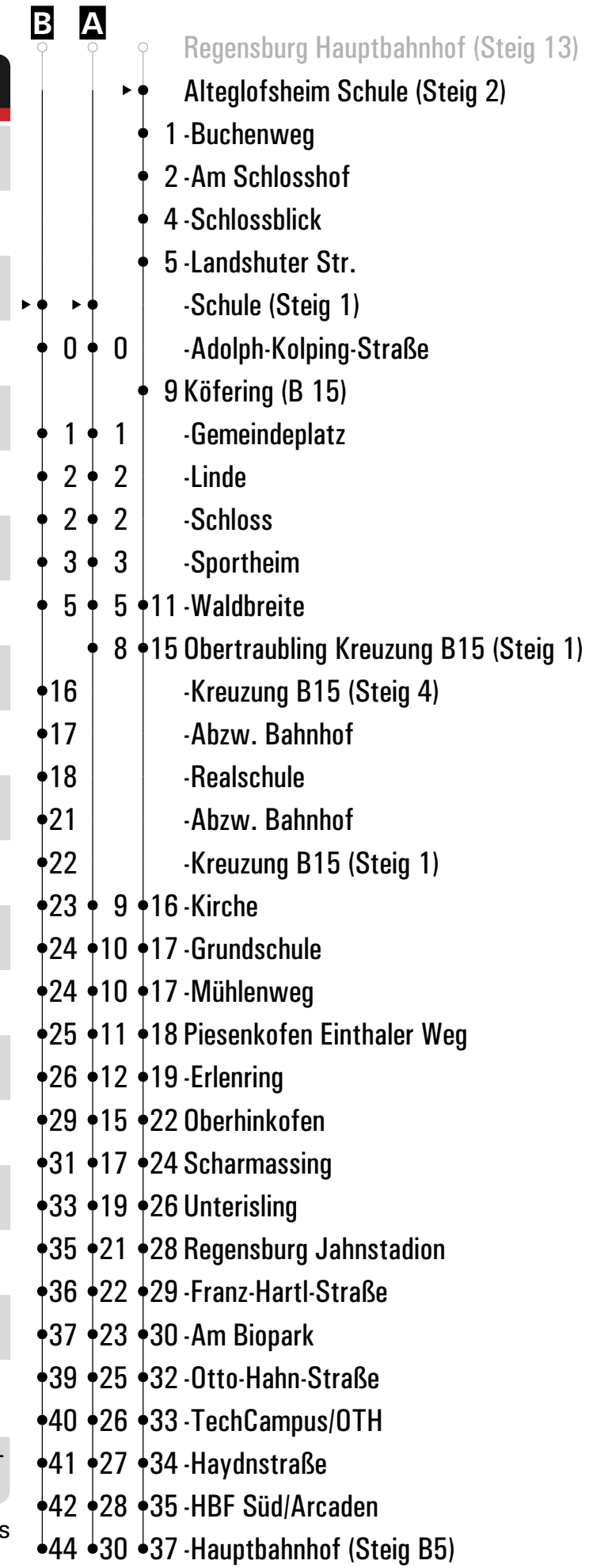
	Montag - Freitag				Samstag				Sonn-/Feiertag				
05													
06	10	40											
07	04	28 ^A _s ^C	33 ^{sf}	33 ^A _s	27								
08	40				27				27				
09	40				27								
10	40				27				27				
11					27								
12	40				27				27				
13					27								
14	40								27				
15					27								
16	40								27				
17	40				27								
18	40								27				
19					27								
20													
21	25				27								
22					47 ^B ₂								
23	25 ^{FR}												
00													



Am 24.12. und 31.12. Verkehr wie an Samstagen falls diese Tage nicht auf einen Sonntag fallen. Einschränkungen hierzu Gültig ab 11.03.2024 entnehmen Sie bitte der Tagespresse oder unter www.rvv.de

A - B = Fahrwege **2** = Abfahrt an Steig 2 **C** = bis Obertraubling Realschule **s** = nur an Schultagen **sf** = nur an schulfreien Tagen **FR** = nur freitags

	Montag - Freitag				Samstag				Sonn-/Feiertag				
05													
06	11 ^A ₁	41 ^A ₁											
07	05 ^A ₁	29 ^B ₁ ^C _s	34 ^A ₁ ^{sf}	34 ^B ₁ ^s	28 ^A ₁								
08	41 ^A ₁				28 ^A ₁				28 ^A ₁				
09	41 ^A ₁				28 ^A ₁								
10	41 ^A ₁				28 ^A ₁				28 ^A ₁				
11					28 ^A ₁								
12	41 ^A ₁				28 ^A ₁				28 ^A ₁				
13					28 ^A ₁								
14	41 ^A ₁								28 ^A ₁				
15					28 ^A ₁								
16	41 ^A ₁								28 ^A ₁				
17	41 ^A ₁				28 ^A ₁								
18	41 ^A ₁								28 ^A ₁				
19					28 ^A ₁								
20													
21	26 ^A ₁				28 ^A ₁								
22					46								
23	26 ^A ₁ ^{FR}												
00													



Am 24.12. und 31.12. Verkehr wie an Samstagen falls diese Tage nicht auf einen Sonntag fallen. Einschränkungen hierzu Gültig ab 11.03.2024 entnehmen Sie bitte der Tagespresse oder unter www.rvv.de

A - B = Fahrwege **1** = Abfahrt an Steig 1 **C** = bis Obertraubling Realschule **s** = nur an Schultagen **sf** = nur an schulfreien Tagen **FR** = nur freitags

	Montag - Freitag				Samstag				Sonn-/Feiertag				
05													
06	11	41											
07	05	29 ^{A/C} _s	34 ^{sf}	34 ^A _s	28								
08	41				28				28				
09	41				28								
10	41				28				28				
11					28								
12	41				28				28				
13					28								
14	41								28				
15					28								
16	41								28				
17	41				28								
18	41								28				
19					28								
20													
21	26				28								
22					46 ^B ₂								
23	26 ^{FR}												
00													



Am 24.12. und 31.12. Verkehr wie an Samstagen falls diese Tage nicht auf einen Sonntag fallen. Einschränkungen hierzu Gültig ab 11.03.2024 entnehmen Sie bitte der Tagespresse oder unter www.rvv.de

A - B = Fahrwege **2** = Abfahrt an Steig 2 **C** = bis Obertraubling Realschule **s** = nur an Schultagen **sf** = nur an schulfreien Tagen **FR** = nur freitags

	Montag - Freitag				Samstag				Sonn-/Feiertag				
05													
06	11 ^A ₁	41 ^A ₁											
07	05 ^A ₁	29 ^B ₁ ^C _s	34 ^A ₁ ^{sf}	34 ^B ₁ ^s	28 ^A ₁								
08	41 ^A ₁				28 ^A ₁				28 ^A ₁				
09	41 ^A ₁				28 ^A ₁								
10	41 ^A ₁				28 ^A ₁				28 ^A ₁				
11					28 ^A ₁								
12	41 ^A ₁				28 ^A ₁				28 ^A ₁				
13					28 ^A ₁								
14	41 ^A ₁								28 ^A ₁				
15					28 ^A ₁								
16	41 ^A ₁								28 ^A ₁				
17	41 ^A ₁				28 ^A ₁								
18	41 ^A ₁								28 ^A ₁				
19					28 ^A ₁								
20													
21	26 ^A ₁				28 ^A ₁								
22					45								
23	26 ^A ₁ ^{FR}												
00													

- Regensburg Hauptbahnhof (Steig 13)
- Alteglofsheim A.-Kolping-Str. (Steig 2)
- 1 -Schule
- 2 -Buchenweg
- 3 -Am Schlosshof
- 5 -Schlossblick
- 6 -Landshuter Str.
- ▶ -Adolph-Kolping-Straße (Steig 1)
- 10 Köfering (B 15)
- 1 ● 1 -Gemeindeplatz
- 2 ● 2 -Linde
- 2 ● 2 -Schloss
- 3 ● 3 -Sportheim
- 5 ● 5 ● 12 -Waldbreite
- 8 ● 16 Obertraubling Kreuzung B15 (Steig 1)
- 16 -Kreuzung B15 (Steig 4)
- 17 -Abzw. Bahnhof
- 18 -Realschule
- 21 -Abzw. Bahnhof
- 22 -Kreuzung B15 (Steig 1)
- 23 ● 9 ● 17 -Kirche
- 24 ● 10 ● 18 -Grundschule
- 24 ● 10 ● 18 -Mühlenweg
- 25 ● 11 ● 19 Piesenkofen Einthaler Weg
- 26 ● 12 ● 20 -Erlenring
- 29 ● 15 ● 23 Oberhinkofen
- 31 ● 17 ● 25 Scharmassing
- 33 ● 19 ● 27 Unterisling
- 35 ● 21 ● 29 Regensburg Jahnstadion
- 36 ● 22 ● 30 -Franz-Hartl-Straße
- 37 ● 23 ● 31 -Am Biopark
- 39 ● 25 ● 33 -Otto-Hahn-Straße
- 40 ● 26 ● 34 -TechCampus/OTH
- 41 ● 27 ● 35 -Haydnstraße
- 42 ● 28 ● 36 -HBF Süd/Arcaden
- 44 ● 30 ● 38 -Hauptbahnhof (Steig B5)

Am 24.12. und 31.12. Verkehr wie an Samstagen falls diese Tage nicht auf einen Sonntag fallen. Einschränkungen hierzu Gültig ab 11.03.2024 entnehmen Sie bitte der Tagespresse oder unter www.rvv.de

A - B = Fahrwege **1** = Abfahrt an Steig 1 **C** = bis Obertraubling Realschule **s** = nur an Schultagen **sf** = nur an schulfreien Tagen **FR** = nur freitags

	Montag - Freitag				Samstag				Sonn-/Feiertag				
05													
06	11	41											
07	05	29 ^{A/C} _s	34 ^{sf}	34 ^A _s	28								
08	41				28				28				
09	41				28								
10	41				28				28				
11					28								
12	41				28				28				
13					28								
14	41								28				
15					28								
16	41								28				
17	41				28								
18	41								28				
19					28								
20													
21	26				28								
22					45 ^B ₂								
23	26 ^{FR}												
00													

- B** Regensburg Hauptbahnhof (Steig 13)
- A** Alteglofsheim A.-Kolping-Str. (Steig 2)
- 1 -Schule
- 2 -Buchenweg
- 3 -Am Schlosshof
- 5 -Schlossblick
- 6 -Landshuter Str.
- ▶ ▶ -Adolph-Kolping-Straße (Steig 1)
- 10 Köfering (B 15)
- 1 1-Gemeindeplatz
- 2 2-Linde
- 2 2-Schloss
- 3 3-Sportheim
- 12 5 5-Waldbreite
- 16 8 Obertraubling Kreuzung B15 (Steig 1)
- 16 -Kreuzung B15 (Steig 4)
- 17 -Abzw. Bahnhof
- 18 -Realschule
- 21 -Abzw. Bahnhof
- 22 -Kreuzung B15 (Steig 1)
- 17 23 9-Kirche
- 18 24 10-Grundschule
- 18 24 10-Mühlenweg
- 19 25 11 Piesenkofen Einthaler Weg
- 20 26 12-Erlenring
- 23 29 15 Oberhinkofen
- 25 31 17 Scharmassing
- 27 33 19 Unterisling
- 29 35 21 Regensburg Jahnstadion
- 30 36 22-Franz-Hartl-Straße
- 31 37 23-Am Biopark
- 33 39 25-Otto-Hahn-Straße
- 34 40 26-TechCampus/OTH
- 35 41 27-Haydnstraße
- 36 42 28-HBF Süd/Arcaden
- 38 44 30-Hauptbahnhof (Steig B5)

Am 24.12. und 31.12. Verkehr wie an Samstagen falls diese Tage nicht auf einen Sonntag fallen. Einschränkungen hierzu Gültig ab 11.03.2024 entnehmen Sie bitte der Tagespresse oder unter www.rvv.de

A - B = Fahrwege **2** = Abfahrt an Steig 2 **C** = bis Obertraubling Realschule **s** = nur an Schultagen **sf** = nur an schulfreien Tagen **FR** = nur freitags



Montag - Freitag

09
10
11
12
13
14

39^{VF}

Fahrwege mit Fahrzeit in Minuten

- Pfakofen Kirche
- ▶ ● Köfering Abzw. Bahnhof
- 1 -Köfering (B 15)
- 6 Obertraubling Kreuzung B15
- 7 -Abzw. Bahnhof
- 8 -Realschule/Kreuzung B15
- 9 Neutraubling Hartinger Straße
- 10 -Zwickauer Straße
- 11 -Realschule

Am 24.12. und 31.12. Verkehr wie an Samstagen falls diese Tage nicht auf einen Sonntag fallen. Einschränkungen hierzu entnehmen Sie bitte der Tagespresse oder unter www.rvv.de Gültig ab 11.03.2024

VF = an Schultagen; am ersten Schultag nach den Sommerferien & letzten Schultag vor den Weihnachts-, Oster- und Pfingstferien 1:30 Std. früher; am letzten Schultag vor den Sommerferien 2:40 Std. früher

	Montag - Freitag							Samstag						
10														
11														
12	40 ^{VF}													
13														
14														
15														
16														
17														
18														
19														
20														
21														
22								55 ^A						
23														
00														

- **A** Pfakofen Kirche
- Köfering (B 15)
- 2 -Waldbreite
- 6 Obertraubling Kreuzung B15 (Steig 1)
- 5 -Kreuzung B15 (Steig 4)
- 6 -Abzw. Bahnhof
- 7 -Realschule/Kreuzung B15
- 7 -Kirche
- 8 -Grundschule
- 8 -Mühlenweg
- 8 Neutraubling Hartinger Straße
- 9 -Zwickauer Straße
- 10 -Realschule
- 9 Piesenkofen Einthaler Weg
- 10 -Erlenring
- 13 Oberhinkofen
- 15 Scharmassing
- 17 Unterisling
- 19 Regensburg Jahnstadion
- 20 -Franz-Hartl-Straße
- 21 -Am Biopark
- 23 -Otto-Hahn-Straße
- 24 -TechCampus/OTH
- 25 -Haydnstraße
- 26 -HBF Süd/Arcaden
- 28 -Hauptbahnhof

Am 24.12. und 31.12. Verkehr wie an Samstagen falls diese Tage nicht auf einen Sonntag fallen. Einschränkungen hierzu entnehmen Sie bitte der Tagespresse oder unter www.rvv.de Gültig ab 11.03.2024

A = fährt A

VF = an Schultagen; am ersten Schultag nach den Sommerferien & letzten Schultag vor den Weihnachts-, Oster- und Pfingstferien 1:30 Std. früher; am letzten Schultag vor den Sommerferien 2:40 Std. früher

	Montag - Freitag				Samstag				Sonn-/Feiertag				
05													
06	12 ^A ₁	42 ^A ₁											
07	06 ^A ₁	30 ^B ₁ ^C _s	35 ^A ₁ _{sf}	35 ^B ₁ _s	29 ^A ₁								
08	42 ^A ₁				29 ^A ₁				29 ^A ₁				
09	42 ^A ₁				29 ^A ₁								
10	42 ^A ₁				29 ^A ₁				29 ^A ₁				
11					29 ^A ₁								
12	42 ^A ₁				29 ^A ₁				29 ^A ₁				
13					29 ^A ₁								
14	42 ^A ₁								29 ^A ₁				
15					29 ^A ₁								
16	42 ^A ₁								29 ^A ₁				
17	42 ^A ₁				29 ^A ₁								
18	42 ^A ₁								29 ^A ₁				
19					29 ^A ₁								
20													
21	27 ^A ₁				29 ^A ₁								
22					45								
23	27 ^A ₁ _{FR}												
00													

- Regensburg Hauptbahnhof (Steig 13)
- Köfering Gemeindeplatz (Steig 2)
- 0 Altteglofsheim A.-Kolping-Str.
- 1 -Schule
- 2 -Buchenweg
- 3 -Am Schlosshof
- 5 -Schlossblick
- 6 -Landshuter Str.
- 10 Köfering (B 15)
- -Gemeindeplatz (Steig 1)
- 1 -Linde
- 1 -Schloss
- 2 -Sportheim
- 4 -12 -Waldbreite
- 7 -16 Obertraubling Kreuzung B15 (Steig 1)
- 15 -Kreuzung B15 (Steig 4)
- 16 -Abzw. Bahnhof
- 17 -Realschule
- 20 -Abzw. Bahnhof
- 21 -Kreuzung B15 (Steig 1)
- 22 ● 8 -17 -Kirche
- 23 ● 9 -18 -Grundschule
- 23 ● 9 -18 -Mühlenweg
- 24 ● 10 -19 Piesenkofen Einthaler Weg
- 25 ● 11 -20 -Erlenring
- 28 ● 14 -23 Oberhinkofen
- 30 ● 16 -25 Scharmassing
- 32 ● 18 -27 Unterisling
- 34 ● 20 -29 Regensburg Jahnstadion
- 35 ● 21 -30 -Franz-Hartl-Straße
- 36 ● 22 -31 -Am Biopark
- 38 ● 24 -33 -Otto-Hahn-Straße
- 39 ● 25 -34 -TechCampus/OTH
- 40 ● 26 -35 -Haydnstraße
- 41 ● 27 -36 -HBF Süd/Arcaden
- 43 ● 29 -38 -Hauptbahnhof (Steig B5)

Am 24.12. und 31.12. Verkehr wie an Samstagen falls diese Tage nicht auf einen Sonntag fallen. Einschränkungen hierzu Gültig ab 11.03.2024 entnehmen Sie bitte der Tagespresse oder unter www.rvv.de

A - B = Fahrwege **1** = Abfahrt an Steig 1 **C** = bis Obertraubling Realschule **s** = nur an Schultagen **sf** = nur an schulfreien Tagen **FR** = nur freitags

	Montag - Freitag				Samstag				Sonn-/Feiertag				
05													
06	12	42											
07	06	30 ^{A/C} _s	35 ^{sf}	35 ^A _s	29								
08	42				29				29				
09	42				29								
10	42				29				29				
11					29								
12	42				29				29				
13					29								
14	42								29				
15					29								
16	42								29				
17	42				29								
18	42								29				
19					29								
20													
21	27				29								
22					45 ^B ₂								
23	27 ^{FR}												
00													

- B** 0 Regensburg Hauptbahnhof (Steig 13)
- 1 Köfering Gemeindeplatz (Steig 2)
- 2 Alteglofsheim A.-Kolping-Str.
- 3 -Schule
- 4 -Buchenweg
- 5 -Am Schlosshof
- 6 -Schlossblick
- 7 -Landshuter Str.
- 10 Köfering (B 15)
- 11 -Gemeindeplatz (Steig 1)
- 12 1 -Linde
- 13 1 -Schloss
- 14 2 -Sportheim
- 16 4 4 -Waldbreite
- 17 7 Obertraubling Kreuzung B15 (Steig 1)
- 18 15 -Kreuzung B15 (Steig 4)
- 19 16 -Abzw. Bahnhof
- 20 17 -Realschule
- 21 20 -Abzw. Bahnhof
- 22 21 -Kreuzung B15 (Steig 1)
- 23 17 22 8 -Kirche
- 24 18 23 9 -Grundschule
- 25 18 23 9 -Mühlenweg
- 26 19 24 10 Piesenkofen Einthaler Weg
- 27 20 25 11 -Erlenring
- 28 23 28 14 Oberhinkofen
- 29 25 30 16 Scharmassing
- 30 27 32 18 Unterisling
- 31 29 34 20 Regensburg Jahnstadion
- 32 30 35 21 -Franz-Hartl-Straße
- 33 31 36 22 -Am Biopark
- 34 33 38 24 -Otto-Hahn-Straße
- 35 34 39 25 -TechCampus/OTH
- 36 35 40 26 -Haydnstraße
- 37 36 41 27 -HBF Süd/Arcaden
- 38 38 43 29 -Hauptbahnhof (Steig B5)

Am 24.12. und 31.12. Verkehr wie an Samstagen falls diese Tage nicht auf einen Sonntag fallen. Einschränkungen hierzu Gültig ab 11.03.2024 entnehmen Sie bitte der Tagespresse oder unter www.rvv.de

A - B = Fahrwege **2** = Abfahrt an Steig 2 **C** = bis Obertraubling Realschule **s** = nur an Schultagen **sf** = nur an schulfreien Tagen **FR** = nur freitags

	Montag - Freitag				Samstag				Sonn-/Feiertag				
05													
06	13 ^A ₁	43 ^A ₁											
07	07 ^A ₁	31 ^B ₁ ^C _s	36 ^A ₁ ^{sf}	36 ^B ₁ ^s	30 ^A ₁								
08	43 ^A ₁				30 ^A ₁				30 ^A ₁				
09	43 ^A ₁				30 ^A ₁								
10	43 ^A ₁				30 ^A ₁				30 ^A ₁				
11					30 ^A ₁								
12	43 ^A ₁				30 ^A ₁				30 ^A ₁				
13					30 ^A ₁								
14	43 ^A ₁								30 ^A ₁				
15					30 ^A ₁								
16	43 ^A ₁								30 ^A ₁				
17	43 ^A ₁				30 ^A ₁								
18	43 ^A ₁								30 ^A ₁				
19					30 ^A ₁								
20													
21	28 ^A ₁				30 ^A ₁								
22					44								
23	28 ^A ₁ ^{FR}												
00													

- B** ○ Regensburg Hauptbahnhof (Steig 13)
- Köfering Linde (Steig 2)
- 1 -Gemeindeplatz
- 1 Alteglofsheim A.-Kolping-Str.
- 2 -Schule
- 3 -Buchenweg
- 4 -Am Schlosshof
- 6 -Schlossblick
- 7 -Landshuter Str.
- 11 Köfering (B 15)
- -Linde (Steig 1)
- 0 ● 0 -Schloss
- 1 ● 1 -Sportheim
- 3 ● 3 ● 13 -Waldbreite
- 6 ● 17 Obertraubling Kreuzung B15 (Steig 1)
- 14 -Kreuzung B15 (Steig 4)
- 15 -Abzw. Bahnhof
- 16 -Realschule
- 19 -Abzw. Bahnhof
- 20 -Kreuzung B15 (Steig 1)
- 21 ● 7 ● 18 -Kirche
- 22 ● 8 ● 19 -Grundschule
- 22 ● 8 ● 19 -Mühlenweg
- 23 ● 9 ● 20 Piesenkofen Einthaler Weg
- 24 ● 10 ● 21 -Erlenring
- 27 ● 13 ● 24 Oberhinkofen
- 29 ● 15 ● 26 Scharmassing
- 31 ● 17 ● 28 Unterisling
- 33 ● 19 ● 30 Regensburg Jahnstadion
- 34 ● 20 ● 31 -Franz-Hartl-Straße
- 35 ● 21 ● 32 -Am Biopark
- 37 ● 23 ● 34 -Otto-Hahn-Straße
- 38 ● 24 ● 35 -TechCampus/OTH
- 39 ● 25 ● 36 -Haydnstraße
- 40 ● 26 ● 37 -HBF Süd/Arcaden
- 42 ● 28 ● 39 -Hauptbahnhof (Steig B5)

Am 24.12. und 31.12. Verkehr wie an Samstagen falls diese Tage nicht auf einen Sonntag fallen. Einschränkungen hierzu Gültig ab 11.03.2024 entnehmen Sie bitte der Tagespresse oder unter www.rvv.de

A - B = Fahrwege **1** = Abfahrt an Steig 1 **C** = bis Obertraubling Realschule **s** = nur an Schultagen **sf** = nur an schulfreien Tagen **FR** = nur freitags

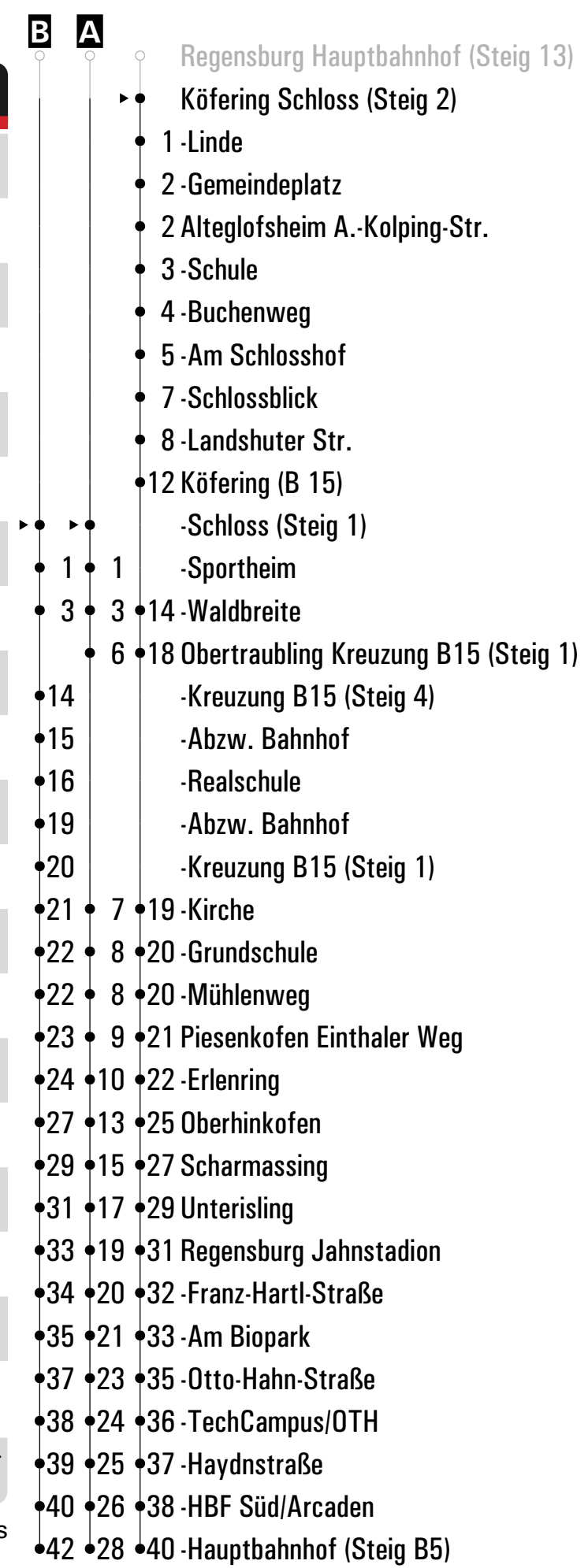
	Montag - Freitag				Samstag				Sonn-/Feiertag				
05													
06	13	43											
07	07	31 ^{A/C} _s	36 ^{sf}	36 ^A _s	30								
08	43				30				30				
09	43				30								
10	43				30				30				
11					30								
12	43				30				30				
13					30								
14	43								30				
15					30								
16	43								30				
17	43				30								
18	43								30				
19					30								
20													
21	28				30								
22					44 ^B ₂								
23	28 ^{FR}												
00													

- B** Regensburg Hauptbahnhof (Steig 13)
- A** Köfering Linde (Steig 2)
- 1 -Gemeindeplatz
- 1 Alteglofsheim A.-Kolping-Str.
- 2 -Schule
- 3 -Buchenweg
- 4 -Am Schlosshof
- 6 -Schlossblick
- 7 -Landshuter Str.
- 11 Köfering (B 15)
- 0 -Linde (Steig 1)
- 0 -Schloss
- 1 -Sportheim
- 3 -Waldbreite
- 6 Obertraubling Kreuzung B15 (Steig 1)
- 14 -Kreuzung B15 (Steig 4)
- 15 -Abzw. Bahnhof
- 16 -Realschule
- 19 -Abzw. Bahnhof
- 20 -Kreuzung B15 (Steig 1)
- 7 -Kirche
- 8 -Grundschule
- 8 -Mühlenweg
- 9 Piesenkofen Einthaler Weg
- 10 -Erlenring
- 13 Oberhinkofen
- 15 Scharmassing
- 17 Unterisling
- 19 Regensburg Jahnstadion
- 20 -Franz-Hartl-Straße
- 21 -Am Biopark
- 23 -Otto-Hahn-Straße
- 24 -TechCampus/OTH
- 25 -Haydnstraße
- 26 -HBF Süd/Arcaden
- 28 -Hauptbahnhof (Steig B5)

Am 24.12. und 31.12. Verkehr wie an Samstagen falls diese Tage nicht auf einen Sonntag fallen. Einschränkungen hierzu Gültig ab 11.03.2024 entnehmen Sie bitte der Tagespresse oder unter www.rvv.de

A - B = Fahrwege **2** = Abfahrt an Steig 2 **C** = bis Obertraubling Realschule **s** = nur an Schultagen **sf** = nur an schulfreien Tagen **FR** = nur freitags

	Montag - Freitag				Samstag				Sonn-/Feiertag				
05													
06	13 ^A ₁	43 ^A ₁											
07	07 ^A ₁	31 ^B ₁ ^C _s	36 ^A ₁ ^{sf}	36 ^B ₁ ^s	30 ^A ₁								
08	43 ^A ₁				30 ^A ₁				30 ^A ₁				
09	43 ^A ₁				30 ^A ₁								
10	43 ^A ₁				30 ^A ₁				30 ^A ₁				
11					30 ^A ₁								
12	43 ^A ₁				30 ^A ₁				30 ^A ₁				
13					30 ^A ₁								
14	43 ^A ₁								30 ^A ₁				
15					30 ^A ₁								
16	43 ^A ₁								30 ^A ₁				
17	43 ^A ₁				30 ^A ₁								
18	43 ^A ₁								30 ^A ₁				
19					30 ^A ₁								
20													
21	28 ^A ₁				30 ^A ₁								
22					43								
23	28 ^A ₁ ^{FR}												
00													



Am 24.12. und 31.12. Verkehr wie an Samstagen falls diese Tage nicht auf einen Sonntag fallen. Einschränkungen hierzu Gültig ab 11.03.2024 entnehmen Sie bitte der Tagespresse oder unter www.rvv.de

A - B = Fahrwege **1** = Abfahrt an Steig 1 **C** = bis Obertraubling Realschule **s** = nur an Schultagen **sf** = nur an schulfreien Tagen **FR** = nur freitags

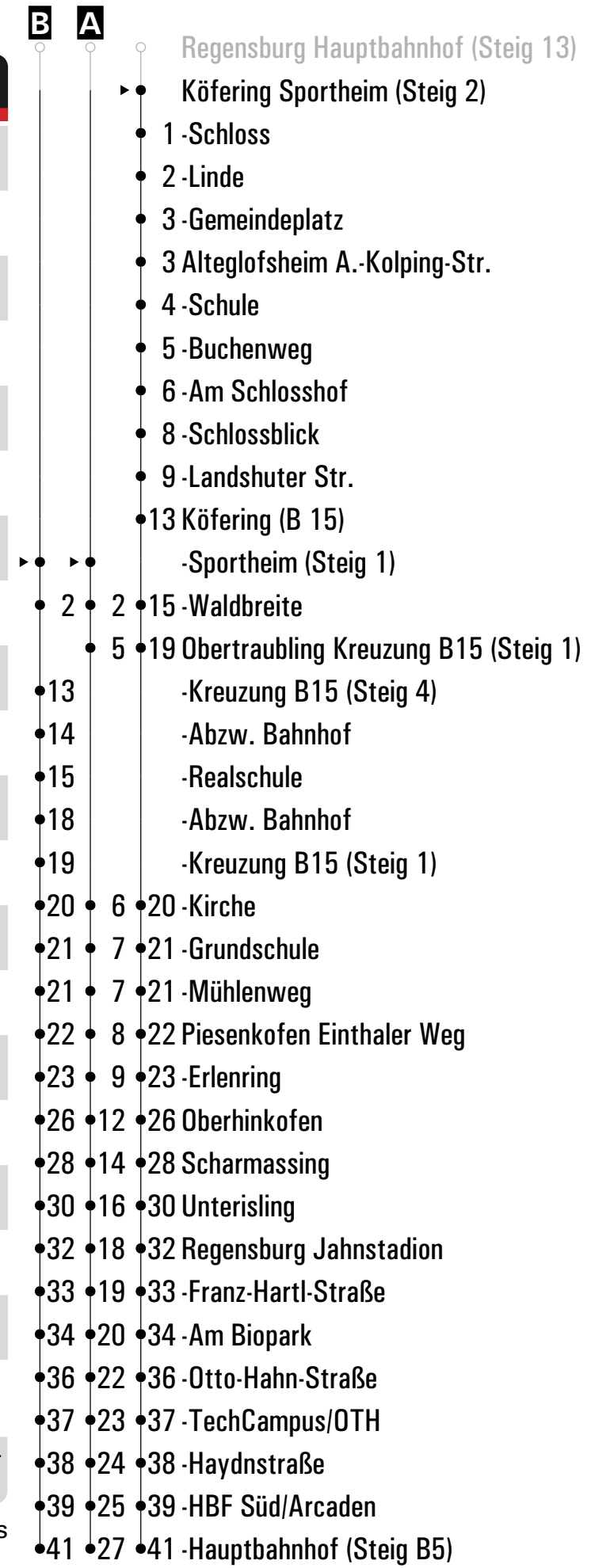
	Montag - Freitag				Samstag				Sonn-/Feiertag				
05													
06	13	43											
07	07	31 ^A _s ^C	36 ^{sf}	36 ^A _s	30								
08	43				30				30				
09	43				30								
10	43				30				30				
11					30								
12	43				30				30				
13					30								
14	43								30				
15					30								
16	43								30				
17	43				30								
18	43								30				
19					30								
20													
21	28				30								
22					43 ^B ₂								
23	28 ^{FR}												
00													

- B** Regensburg Hauptbahnhof (Steig 13)
- A** Köfering Schloss (Steig 2)
- 1 -Linde
- 2 -Gemeindeplatz
- 2 Alteglofsheim A.-Kolping-Str.
- 3 -Schule
- 4 -Buchenweg
- 5 -Am Schlosshof
- 7 -Schlossblick
- 8 -Landshuter Str.
- 12 Köfering (B 15)
- 1 -Schloss (Steig 1)
- 1 -Sportheim
- 14 3 3-Waldbreite
- 18 6 Obertraubling Kreuzung B15 (Steig 1)
- 14 -Kreuzung B15 (Steig 4)
- 15 -Abzw. Bahnhof
- 16 -Realschule
- 19 -Abzw. Bahnhof
- 20 -Kreuzung B15 (Steig 1)
- 19 21 7-Kirche
- 20 22 8-Grundschule
- 20 22 8-Mühlenweg
- 21 23 9 Piesenkofen Einthaler Weg
- 22 24 10-Erlenring
- 25 27 13 Oberhinkofen
- 27 29 15 Scharmassing
- 29 31 17 Unterisling
- 31 33 19 Regensburg Jahnstadion
- 32 34 20 -Franz-Hartl-Straße
- 33 35 21 -Am Biopark
- 35 37 23 -Otto-Hahn-Straße
- 36 38 24 -TechCampus/OTH
- 37 39 25 -Haydnstraße
- 38 40 26 -HBF Süd/Arcaden
- 40 42 28 -Hauptbahnhof (Steig B5)

Am 24.12. und 31.12. Verkehr wie an Samstagen falls diese Tage nicht auf einen Sonntag fallen. Einschränkungen hierzu Gültig ab 11.03.2024 entnehmen Sie bitte der Tagespresse oder unter www.rvv.de

A - B = Fahrwege **2** = Abfahrt an Steig 2 **C** = bis Obertraubling Realschule **s** = nur an Schultagen **sf** = nur an schulfreien Tagen **FR** = nur freitags

	Montag - Freitag				Samstag				Sonn-/Feiertag				
05													
06	14 ^A ₁	44 ^A ₁											
07	08 ^A ₁	32 ^B ₁ ^C _s	37 ^A ₁ _{sf}	37 ^B ₁ _s	31 ^A ₁								
08	44 ^A ₁				31 ^A ₁				31 ^A ₁				
09	44 ^A ₁				31 ^A ₁								
10	44 ^A ₁				31 ^A ₁				31 ^A ₁				
11					31 ^A ₁								
12	44 ^A ₁				31 ^A ₁				31 ^A ₁				
13					31 ^A ₁								
14	44 ^A ₁								31 ^A ₁				
15					31 ^A ₁								
16	44 ^A ₁								31 ^A ₁				
17	44 ^A ₁				31 ^A ₁								
18	44 ^A ₁								31 ^A ₁				
19					31 ^A ₁								
20													
21	29 ^A ₁				31 ^A ₁								
22					42								
23	29 ^A ₁ _{FR}												
00													



Am 24.12. und 31.12. Verkehr wie an Samstagen falls diese Tage nicht auf einen Sonntag fallen. Einschränkungen hierzu Gültig ab 11.03.2024 entnehmen Sie bitte der Tagespresse oder unter www.rvv.de

A - B = Fahrwege **1** = Abfahrt an Steig 1 **C** = bis Obertraubling Realschule **s** = nur an Schultagen **sf** = nur an schulfreien Tagen **FR** = nur freitags

	Montag - Freitag				Samstag				Sonn-/Feiertag				
05													
06	14	44											
07	08	32 ^A _s ^C	37 ^{sf}	37 ^A _s	31								
08	44				31				31				
09	44				31								
10	44				31				31				
11					31								
12	44				31				31				
13					31								
14	44								31				
15					31								
16	44								31				
17	44				31								
18	44								31				
19					31								
20													
21	29				31								
22					42 ^B ₂								
23	29 ^{FR}												
00													

- B A
- Regensburg Hauptbahnhof (Steig 13)
- Köfering Sportheim (Steig 2)
- 1 -Schloss
- 2 -Linde
- 3 -Gemeindeplatz
- 3 Alteglofsheim A.-Kolping-Str.
- 4 -Schule
- 5 -Buchenweg
- 6 -Am Schlosshof
- 8 -Schlossblick
- 9 -Landshuter Str.
- 13 Köfering (B 15)
- 15 2 -Sportheim (Steig 1)
- 15 2 -Waldbreite
- 19 5 Obertraubling Kreuzung B15 (Steig 1)
- 13 -Kreuzung B15 (Steig 4)
- 14 -Abzw. Bahnhof
- 15 -Realschule
- 18 -Abzw. Bahnhof
- 19 -Kreuzung B15 (Steig 1)
- 20 20 6 -Kirche
- 21 21 7 -Grundschule
- 21 21 7 -Mühlenweg
- 22 22 8 Piesenkofen Einthaler Weg
- 23 23 9 -Erlenring
- 26 26 12 Oberhinkofen
- 28 28 14 Scharmassing
- 30 30 16 Unterisling
- 32 32 18 Regensburg Jahnstadion
- 33 33 19 -Franz-Hartl-Straße
- 34 34 20 -Am Biopark
- 36 36 22 -Otto-Hahn-Straße
- 37 37 23 -TechCampus/OTH
- 38 38 24 -Haydnstraße
- 39 39 25 -HBF Süd/Arcaden
- 41 41 27 -Hauptbahnhof (Steig B5)

Am 24.12. und 31.12. Verkehr wie an Samstagen falls diese Tage nicht auf einen Sonntag fallen. Einschränkungen hierzu Gültig ab 11.03.2024 entnehmen Sie bitte der Tagespresse oder unter www.rvv.de

A - B = Fahrwege **2** = Abfahrt an Steig 2 **C** = bis Obertraubling Realschule **s** = nur an Schultagen **sf** = nur an schulfreien Tagen **FR** = nur freitags

	Montag - Freitag				Samstag				Sonn-/Feiertag				
05													
06	16	46											
07	10	34 ^{A_sB}	39 ^{sf}	39 ^{A_s}	33								
08	46				33				33				
09	46				33								
10	46				33				33				
11					33								
12	46				33				33				
13					33								
14	46								33				
15					33								
16	46								33				
17	46				33								
18	46								33				
19					33								
20													
21	31				33								
22					57								
23	31 ^{FR}												



Am 24.12. und 31.12. Verkehr wie an Samstagen falls diese Tage nicht auf einen Sonntag fallen. Einschränkungen hierzu entnehmen Sie bitte der Tagespresse oder unter www.rvv.de Gültig ab 11.03.2024

A = fährt A **B** = bis Obertraubling Realschule **s** = nur an Schultagen **sf** = nur an schulfreien Tagen **FR** = nur freitags

Fahrwege mit Fahrzeit in Minuten
 ○ Regensburg Hauptbahnhof (Steig 13)

- ▶ ● Obertraubling Kreuzung B15
- 1 -Kirche
- 2 -Grundschule
- 2 -Mühlenweg
- 3 Piesenkofen Einthaler Weg
- 4 -Erlenring
- 7 Oberhinkofen
- 9 Scharmassing
- 11 Unterisling
- 13 Regensburg Jahnstadion
- 14 -Franz-Hartl-Straße
- 15 -Am Biopark
- 17 -Otto-Hahn-Straße
- 18 -TechCampus/OTH
- 19 -Haydnstraße
- 20 -HBF Süd/Arcaden
- 22 -Hauptbahnhof (Steig B5)

Uhrzeit	Montag - Freitag				Samstag				Sonn-/Feiertag				
05													
06	19	49											
07	13	42 ^{sf}			36								
08	49				36				36				
09	49				36								
10	49				36				36				
11					36								
12	49				36				36				
13					36								
14	49								36				
15					36								
16	49								36				
17	49				36								
18	49								36				
19					36								
20													
21	34				36								
22													
23	34 ^{FR}				01								

Am 24.12. und 31.12. Verkehr wie an Samstagen falls diese Tage nicht auf einen Sonntag fallen. Einschränkungen hierzu entnehmen Sie bitte der Tagespresse oder unter www.rvv.de Gültig ab 11.03.2024

sf = nur an schulfreien Tagen

FR = nur freitags

Fahrwege mit Fahrzeit in Minuten
 ○ Regensburg Hauptbahnhof (Steig 13)

- Obertraubling Kirche
- 1 -Grundschule
- 1 -Mühlenweg
- 2 Piesenkofen Einthaler Weg
- 3 -Erlenring
- 6 Oberhinkofen
- 8 Scharmassing
- 10 Unterisling
- 12 Regensburg Jahnstadion
- 13 -Franz-Hartl-Straße
- 14 -Am Biopark
- 16 -Otto-Hahn-Straße
- 17 -TechCampus/OTH
- 18 -Haydnstraße
- 19 -HBF Süd/Arcaden
- 21 -Hauptbahnhof (Steig B5)

	Montag - Freitag			Samstag			Sonn-/Feiertag		
05	43 ^{L23}								
06	20	50		05 ^{L23}					
07	14	43 ^{sf}	57 ^s	37					
08	50			37			37		
09	50			37					
10	50			37			37		
11				37					
12	50			37			37		
13				37					
14	50						37		
15				37					
16	50						37		
17	50			37					
18	50						37		
19				37					
20									
21	35			37					
22									
23	35 ^{FR}			02					

Am 24.12. und 31.12. Verkehr wie an Samstagen falls diese Tage nicht auf einen Sonntag fallen. Einschränkungen hierzu entnehmen Sie bitte der Tagespresse oder unter www.rvv.de Gültig ab 11.03.2024

L23 = RVV-Linie 23 **s** = nur an Schultagen **sf** = nur an schulfreien Tagen **FR** = nur freitags

Fahrwege mit Fahrzeit in Minuten

- Regensburg Hauptbahnhof (Steig 13)
- ▶ ● Obertraubling Grundschule
- 0 -Mühlenweg
- 1 Piesenkofen Einthaler Weg
- 2 -Erlenring
- 5 Oberhinkofen
- 7 Scharmassing
- 9 Unterisling
- 11 Regensburg Jahnstadion
- 12 -Franz-Hartl-Straße
- 13 -Am Biopark
- 15 -Otto-Hahn-Straße
- 16 -TechCampus/OTH
- 17 -Haydnstraße
- 18 -HBF Süd/Arcaden
- 20 -Hauptbahnhof (Steig B5)

	Montag - Freitag			Samstag			Sonn-/Feiertag		
05	44 ^{L23}								
06	21	51		07 ^{L23}					
07	15	44 ^{sf}	58 ^s	38					
08	51			38			38		
09	51			38					
10	51			38			38		
11				38					
12	51			38			38		
13				38					
14	51						38		
15				38					
16	51						38		
17	51			38					
18	51						38		
19				38					
20									
21	36			38					
22									
23	36 ^{FR}			03					

Am 24.12. und 31.12. Verkehr wie an Samstagen falls diese Tage nicht auf einen Sonntag fallen. Einschränkungen hierzu entnehmen Sie bitte der Tagespresse oder unter www.rvv.de

Gültig ab 11.03.2024

L23 = RVV-Linie 23

s = nur an Schultagen

sf = nur an schulfreien Tagen

FR = nur freitags

Fahrwege mit Fahrzeit in Minuten

- Regensburg Hauptbahnhof (Steig 13)
- ● Obertraubling Mühlenweg
- 1 Piesenkofen Einthaler Weg
- 2 -Erlenring
- 5 Oberhinkofen
- 7 Scharmassing
- 9 Unterisling
- 11 Regensburg Jahnstadion
- 12 -Franz-Hartl-Straße
- 13 -Am Biopark
- 15 -Otto-Hahn-Straße
- 16 -TechCampus/OTH
- 17 -Haydnstraße
- 18 -HBF Süd/Arcaden
- 20 -Hauptbahnhof (Steig B5)

	Montag - Freitag				Samstag				Sonn-/Feiertag				
05	44 ^{L23}												
06	21	51			07 ^{L23}								
07	15	44 ^{sf}	58 ^s		38								
08	51				38				38				
09	51				38								
10	51				38				38				
11					38								
12	51				38				38				
13					38								
14	51								38				
15					38								
16	51								38				
17	51				38								
18	51								38				
19					38								
20													
21	36				38								
22													
23	36 ^{FR}				03								

Am 24.12. und 31.12. Verkehr wie an Samstagen falls diese Tage nicht auf einen Sonntag fallen. Einschränkungen hierzu entnehmen Sie bitte der Tagespresse oder unter www.rvv.de

Gültig ab 11.03.2024

L23 = RVV-Linie 23

s = nur an Schultagen

sf = nur an schulfreien Tagen

FR = nur freitags



Montag - Freitag

05																				
06																				
07	39 ^s	40 ^s																		
08																				
09																				
10																				
11																				

Fahrwege mit Fahrzeit in Minuten

- Hellkofen
- ▶ ● Neutraubling Pommernstr.
- 5 -Realschule
- 7 -Gymnasium

Am 24.12. und 31.12. Verkehr wie an Samstagen falls diese Tage nicht auf einen Sonntag fallen. Einschränkungen hierzu entnehmen Sie bitte der Tagespresse oder unter www.rvv.de Gültig ab 11.03.2024

s = nur an Schultagen

- Fahrwege mit Fahrzeit in Minuten
- Regensburg Hauptbahnhof (Steig 13)
 - Piesenkofen Einthaler Weg
 - 1 -Erlenring
 - 4 Oberhinkofen
 - 6 Scharmassing
 - 8 Unterisling
 - 10 Regensburg Jahnstadion
 - 11 -Franz-Hartl-Straße
 - 12 -Am Biopark
 - 14 -Otto-Hahn-Straße
 - 15 -TechCampus/OTH
 - 16 -Haydnstraße
 - 17 -HBF Süd/Arcaden
 - 19 -Hauptbahnhof (Steig B5)

	Montag - Freitag				Samstag				Sonn-/Feiertag				
05	45 ^{L23}												
06	22	52			08 ^{L23}								
07	16	45 ^{sf}	59 ^s		39								
08	52				39				39				
09	52				39								
10	52				39				39				
11					39								
12	52				39				39				
13					39								
14	52								39				
15					39								
16	52								39				
17	52				39								
18	52								39				
19					39								
20													
21	37				39								
22													
23	37 ^{FR}				04								

Am 24.12. und 31.12. Verkehr wie an Samstagen falls diese Tage nicht auf einen Sonntag fallen. Einschränkungen hierzu entnehmen Sie bitte der Tagespresse oder unter www.rvv.de Gültig ab 11.03.2024

L23 = RVV-Linie 23 **s** = nur an Schultagen **sf** = nur an schulfreien Tagen **FR** = nur freitags

Fahrwege mit Fahrzeit in Minuten

- Regensburg Hauptbahnhof (Steig 13)
- ▶ ● Piesenkofen Erlerning
- 3 Oberhinkofen
- 5 Scharmassing
- 7 Unterisling
- 9 Regensburg Jahnstadion
- 10 -Franz-Hartl-Straße
- 11 -Am Biopark
- 13 -Otto-Hahn-Straße
- 14 -TechCampus/OTH
- 15 -Haydnstraße
- 16 -HBF Süd/Arcaden
- 18 -Hauptbahnhof (Steig B5)

	Montag - Freitag				Samstag				Sonn-/Feiertag				
05	46 ^{L23}												
06	23	53			09 ^{L23}								
07	17	46 ^{sf}			40								
08	00 ^s	53			40				40				
09	53				40								
10	53				40				40				
11					40								
12	53				40				40				
13					40								
14	53								40				
15					40								
16	53								40				
17	53				40								
18	53								40				
19					40								
20													
21	38				40								
22													
23	38 ^{FR}				05								

Am 24.12. und 31.12. Verkehr wie an Samstagen falls diese Tage nicht auf einen Sonntag fallen. Einschränkungen hierzu entnehmen Sie bitte der Tagespresse oder unter www.rvv.de Gültig ab 11.03.2024

L23 = RVV-Linie 23 **s** = nur an Schultagen **sf** = nur an schulfreien Tagen **FR** = nur freitags

Fahrwege mit Fahrzeit in Minuten

- Regensburg Hauptbahnhof (Steig 13)
- ▶ ● Oberhinkofen
- 2 Scharmassing
- 4 Unterisling
- 6 Regensburg Jahnstadion
- 7 -Franz-Hartl-Straße
- 8 -Am Biopark
- 10 -Otto-Hahn-Straße
- 11 -TechCampus/OTH
- 12 -Haydnstraße
- 13 -HBF Süd/Arcaden
- 15 -Hauptbahnhof (Steig B5)

	Montag - Freitag				Samstag				Sonn-/Feiertag				
05	49 ^{L23}												
06	26	56			12 ^{L23}								
07	20	49 ^{sf}			43								
08	03 ^s	56			43				43				
09	56				43								
10	56				43				43				
11					43								
12	56				43				43				
13					43								
14	56								43				
15					43								
16	56								43				
17	56				43								
18	56								43				
19					43								
20													
21	41				43								
22													
23	41 ^{FR}				08								

Am 24.12. und 31.12. Verkehr wie an Samstagen falls diese Tage nicht auf einen Sonntag fallen. Einschränkungen hierzu entnehmen Sie bitte der Tagespresse oder unter www.rvv.de

Gültig ab 11.03.2024

L23 = RVV-Linie 23

s = nur an Schultagen

sf = nur an schulfreien Tagen

FR = nur freitags

Fahrwege mit Fahrzeit in Minuten

- Regensburg Hauptbahnhof (Steig 13)
- ▶ ● Scharmassing
- 2 Unterisling
- 4 Regensburg Jahnstadion
- 5 -Franz-Hartl-Straße
- 6 -Am Biopark
- 8 -Otto-Hahn-Straße
- 9 -TechCampus/OTH
- 10 -Haydnstraße
- 11 -HBF Süd/Arcaden
- 13 -Hauptbahnhof (Steig B5)

	Montag - Freitag				Samstag				Sonn-/Feiertag				
05	51 ^{L23}												
06	28	58			14 ^{L23}								
07	22	51 ^{sf}			45								
08	05 ^s	58			45				45				
09	58				45								
10	58				45				45				
11					45								
12	58				45				45				
13					45								
14	58								45				
15					45								
16	58								45				
17	58				45								
18	58								45				
19					45								
20													
21	43				45								
22													
23	43 ^{FR}				10								

Am 24.12. und 31.12. Verkehr wie an Samstagen falls diese Tage nicht auf einen Sonntag fallen. Einschränkungen hierzu entnehmen Sie bitte der Tagespresse oder unter www.rvv.de

Gültig ab 11.03.2024

L23 = RVV-Linie 23

s = nur an Schultagen

sf = nur an schulfreien Tagen

FR = nur freitags

RVV 21 [®] Unterisling
 ▶ Regensburg Hauptbahnhof

	Montag - Freitag				Samstag				Sonn-/Feiertag			
05	53 ^{L23}											
06	30				16 ^{L23}							
07	00	24	53 ^{sf}		47							
08	07 ^s				47				47			
09	00				47							
10	00				47				47			
11	00				47							
12					47				47			
13	00				47							
14									47			
15	00				47							
16									47			
17	00				47							
18	00								47			
19	00				47							
20												
21	45				47							
22												
23	45 ^{FR}				12							
00												

- Fahrwege mit Fahrzeit in Minuten
- Regensburg Hauptbahnhof (Steig 13)
 - ▶ ● Unterisling
 - 2 Regensburg Jahnstadion
 - 3 -Franz-Hartl-Straße
 - 4 -Am Biopark
 - 6 -Otto-Hahn-Straße
 - 7 -TechCampus/OTH
 - 8 -Haydnstraße
 - 9 -HBF Süd/Arcaden
 - 11 -Hauptbahnhof (Steig B5)

Am 24.12. und 31.12. Verkehr wie an Samstagen falls diese Tage nicht auf einen Sonntag fallen. Einschränkungen hierzu entnehmen Sie bitte der Tagespresse oder unter www.rvv.de Gültig ab 11.03.2024

L23 = RVV-Linie 23 **s** = nur an Schultagen **sf** = nur an schulfreien Tagen **FR** = nur freitags

	Montag - Freitag				Samstag				Sonn-/Feiertag				
05	54												
06	32				17								
07	02	26	55		49								
08	09				49				49				
09	02				49								
10	02				49				49				
11	02				49								
12					49				49				
13	02				49								
14									49				
15	02				49								
16									49				
17	02				49								
18	02								49				
19	02				49								
20													
21	47				49								
22													
23	47				14								
00													
01													

Fahrwege mit Fahrzeit in Minuten

- Hauptbahnhof (Steig 13)
- ▶ Jahnstadion
- 1 Franz-Hartl-Straße
- 2 Am Biopark
- 4 Otto-Hahn-Straße
- 5 TechCampus/OTH
- 6 Haydnstraße
- 7 HBF Süd/Arcaden
- 9 Hauptbahnhof (Steig B5)

Am 24.12. und 31.12. Verkehr wie an Samstagen falls diese Tage nicht auf einen Sonntag fallen. Einschränkungen hierzu entnehmen Sie Gültig ab 11.03.2024 bitte der Tagespresse oder unter www.rvv.de

L23 = RVV-Linie 23 **s** = nur an Schultagen **sf** = nur an schulfreien Tagen **FR** = nur freitags

	Montag - Freitag				Samstag				Sonn-/Feiertag				
05	56 ^{L23}												
06	33				19 ^{L23}								
07	03	27	56 ^{sf}		50								
08	10 ^s				50				50				
09	03				50								
10	03				50				50				
11	03				50								
12					50				50				
13	03				50								
14									50				
15	03				50								
16									50				
17	03				50								
18	03								50				
19	03				50								
20													
21	48				50								
22													
23	48 ^{FR}				15								
00													
01													

Fahrwege mit Fahrzeit in Minuten

- Hauptbahnhof (Steig 13)
- ▶ ● Franz-Hartl-Straße
- 1 Am Biopark
- 3 Otto-Hahn-Straße
- 4 TechCampus/OTH
- 5 Haydnstraße
- 6 HBF Süd/Arcaden
- 8 Hauptbahnhof (Steig B5)

Am 24.12. und 31.12. Verkehr wie an Samstagen falls diese Tage nicht auf einen Sonntag fallen. Einschränkungen hierzu entnehmen Sie Gültig ab 11.03.2024 bitte der Tagespresse oder unter www.rvv.de

L23 = RVV-Linie 23 **s** = nur an Schultagen **sf** = nur an schulfreien Tagen **FR** = nur freitags

	Montag - Freitag				Samstag				Sonn-/Feiertag				
05	57 ^{L23}												
06	34				20 ^{L23}								
07	04	28	57 ^{sf}		51								
08	11 ^s				51				51				
09	04				51								
10	04				51				51				
11	04				51								
12					51				51				
13	04				51								
14									51				
15	04				51								
16									51				
17	04				51								
18	04								51				
19	04				51								
20													
21	49				51								
22													
23	49 ^{FR}				16								
00													
01													

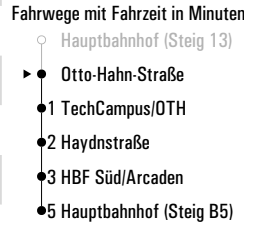
Fahrwege mit Fahrzeit in Minuten

- Hauptbahnhof (Steig 13)
- ▶ Am Biopark
- 2 Otto-Hahn-Straße
- 3 TechCampus/OTH
- 4 Haydnstraße
- 5 HBF Süd/Arcaden
- 7 Hauptbahnhof (Steig B5)

Am 24.12. und 31.12. Verkehr wie an Samstagen falls diese Tage nicht auf einen Sonntag fallen. Einschränkungen hierzu entnehmen Sie Gültig ab 11.03.2024 bitte der Tagespresse oder unter www.rvv.de

L23 = RVV-Linie 23 **s** = nur an Schultagen **sf** = nur an schulfreien Tagen **FR** = nur freitags

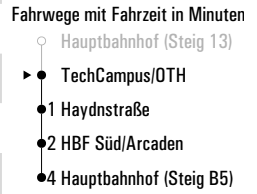
	Montag - Freitag				Samstag				Sonn-/Feiertag				
05	59 ^{L23}												
06	36				22 ^{L23}								
07	06	30	59 ^{sf}		53								
08	13 ^s				53				53				
09	06				53								
10	06				53				53				
11	06				53								
12					53				53				
13	06				53								
14									53				
15	06				53								
16									53				
17	06				53								
18	06								53				
19	06				53								
20													
21	51				53								
22													
23	51 ^{FR}				18								
00													
01													



Am 24.12. und 31.12. Verkehr wie an Samstagen falls diese Tage nicht auf einen Sonntag fallen. Einschränkungen hierzu entnehmen Sie Gültig ab 11.03.2024 bitte der Tagespresse oder unter www.rvv.de

L23 = RVV-Linie 23 **s** = nur an Schultagen **sf** = nur an schulfreien Tagen **FR** = nur freitags

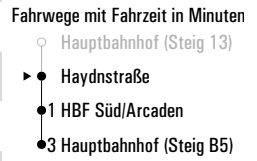
	Montag - Freitag				Samstag				Sonn-/Feiertag				
05													
06	00 ^{L23}	37			23 ^{L23}								
07	07	31			54								
08	00 ^{Sf}	14 ^S			54				54				
09	07				54								
10	07				54				54				
11	07				54								
12					54				54				
13	07				54								
14									54				
15	07				54								
16									54				
17	07				54								
18	07								54				
19	07				54								
20													
21	52				54								
22													
23	52 ^{FR}				19								
00													
01													



Am 24.12. und 31.12. Verkehr wie an Samstagen falls diese Tage nicht auf einen Sonntag fallen. Einschränkungen hierzu entnehmen Sie Gültig ab 11.03.2024 bitte der Tagespresse oder unter www.rvv.de

L23 = RVV-Linie 23 **S** = nur an Schultagen **Sf** = nur an schulfreien Tagen **FR** = nur freitags

	Montag - Freitag				Samstag				Sonn-/Feiertag				
05													
06	01 ^{L23}	38			24 ^{L23}								
07	08	32			55								
08	01 ^{Sf}	15 ^S			55				55				
09	08				55								
10	08				55				55				
11	08				55								
12					55				55				
13	08				55								
14									55				
15	08				55								
16									55				
17	08				55								
18	08								55				
19	08				55								
20													
21	53				55								
22													
23	53 ^{FR}				20								
00													
01													



Am 24.12. und 31.12. Verkehr wie an Samstagen falls diese Tage nicht auf einen Sonntag fallen. Einschränkungen hierzu entnehmen Sie Gültig ab 11.03.2024 bitte der Tagespresse oder unter www.rvv.de

L23 = RVV-Linie 23 **S** = nur an Schultagen **Sf** = nur an schulfreien Tagen **FR** = nur freitags

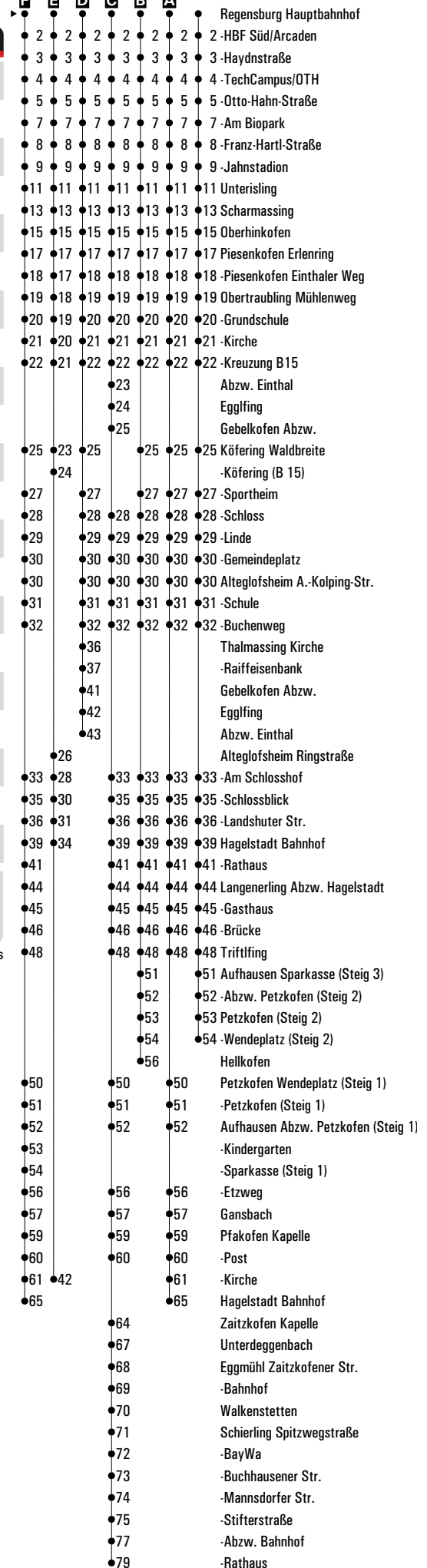
	Montag - Freitag				Samstag				Sonn-/Feiertag				
05													
06	02 ^{L23}	39			25 ^{L23}								
07	09	33			56								
08	02 ^{Sf}	16 ^S			56				56				
09	09				56								
10	09				56				56				
11	09				56								
12					56				56				
13	09				56								
14									56				
15	09				56								
16									56				
17	09				56								
18	09								56				
19	09				56								
20													
21	54				56								
22													
23	54 ^{FR}				21								
00													
01													

Fahrwege mit Fahrzeit in Minuten
 ○ Hauptbahnhof (Steig 13)
 ▶ HBF Süd/Arcaden
 ● 2 Hauptbahnhof (Steig B5)

Am 24.12. und 31.12. Verkehr wie an Samstagen falls diese Tage nicht auf einen Sonntag fallen. Einschränkungen hierzu entnehmen Sie Gültig ab 11.03.2024 bitte der Tagespresse oder unter www.rvv.de

L23 = RVV-Linie 23 **S** = nur an Schultagen **Sf** = nur an schulfreien Tagen **FR** = nur freitags

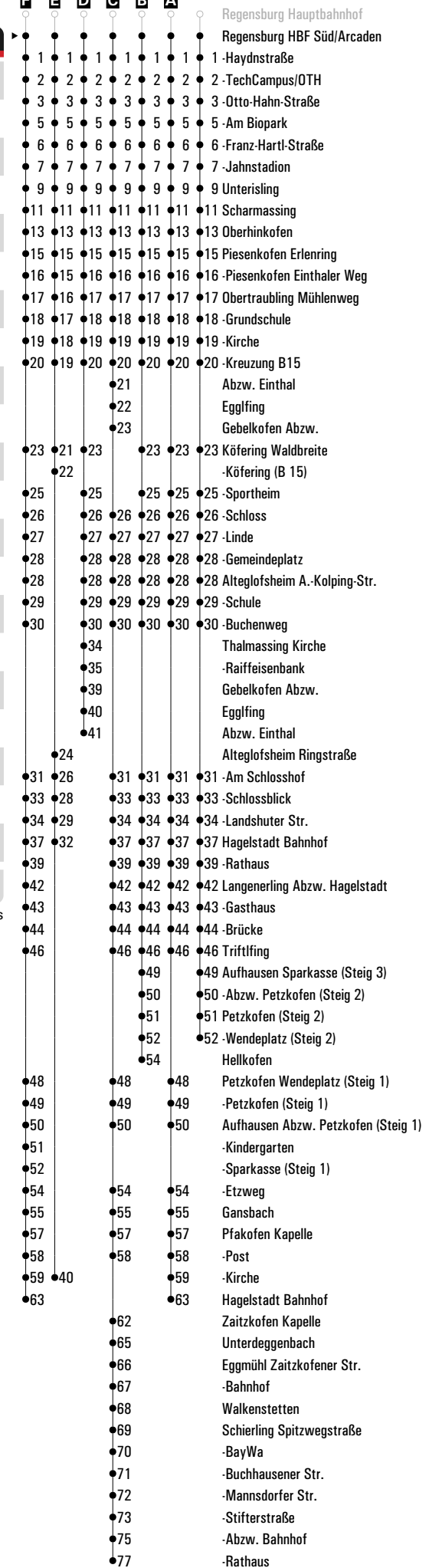
	Montag - Freitag	Samstag	Sonn-/Feiertag
05			
06	15 ^E		
07	15 ^B		
08		15 ^F	
09	15	15 ^F	15 ^A
10		15 ^F	
11	15	15 ^A	15 ^A
12		15 ^A	
13	25 ^B	15 ^{AH}	15 ^A
14		15 ^A	
15	15		15 ^A
16	15	15 ^A	
17	15 ^B		15 ^A
18	15	15 ^A	
19	15		15 ^{AH}
20	15 ^A	15 ^A	
21			
22	15 ^{AH nFR}	15 ^{A FR}	15 ^G
23			
00	00 ^{D FR}	00 ^D	
01	35 ^{C FR N}	35 ^{C N}	



Am 24.12. und 31.12. Verkehr wie an Samstagen falls diese Tage nicht auf einen Sonntag fallen. Gültig ab 11.03.2024
 Einschränkungen hierzu entnehmen Sie bitte der Tagespresse oder unter www.rvv.de
 Mo.-Fr. ab ca. 20:00 Uhr sowie samstags und sonn-/feiertags ganztägig sind die Linien 21 und 24
 kombiniert und fahren als Linie 21 im Ringverkehr von Regensburg über Alteglofsheim - Aufhausen -
 Pfakofen wieder zurück nach Regensburg.

A - F = Fahrwege **G** = bis Alteglofsheim Landshuter Str. **nFR** = nicht freitags **FR** = nur freitags
N = RVV Nachtbus N21/24 **H** = bis Pfakofen Kapelle

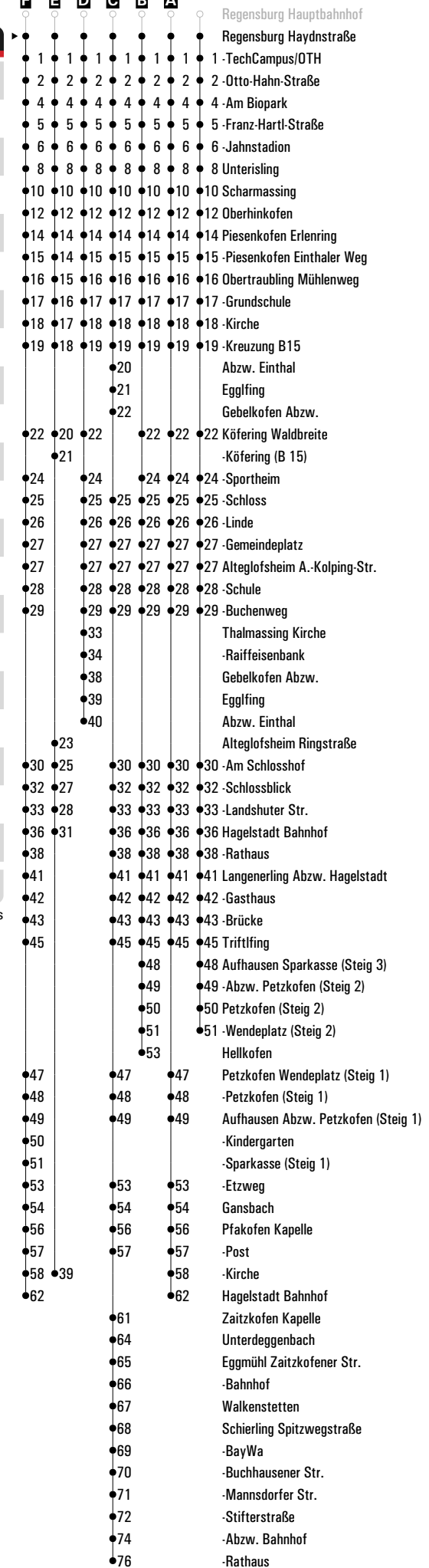
	Montag - Freitag	Samstag	Sonn-/Feiertag
05			
06	17 ^B		
07	17 ^B		
08		17 ^B	
09	17	17 ^B	17 ^A
10		17 ^B	
11	17	17 ^A	17 ^A
12		17 ^A	
13	27 ^B	17 ^{AH}	17 ^A
14		17 ^A	
15	17		17 ^A
16	17	17 ^A	
17	17 ^B		17 ^A
18	17	17 ^A	
19	17		17 ^{AH}
20	17 ^A	17 ^A	
21			
22	17 ^{AH nFR}	17 ^{A FR}	17 ^G
23			
00	02 ^{D FR}	02 ^D	
01	37 ^{C FR N}	37 ^{C N}	



Am 24.12. und 31.12. Verkehr wie an Samstagen falls diese Tage nicht auf einen Sonntag fallen. Gültig ab 11.03.2024
Einschränkungen hierzu entnehmen Sie bitte der Tagespresse oder unter www.rvv.de

A - F = Fahrwege **G** = bis Alteglofsheim Landshuter Str. **nFR** = nicht freitags **FR** = nur freitags
N = RVV Nachtbus N21/24 **H** = bis Pfakofen Kapelle

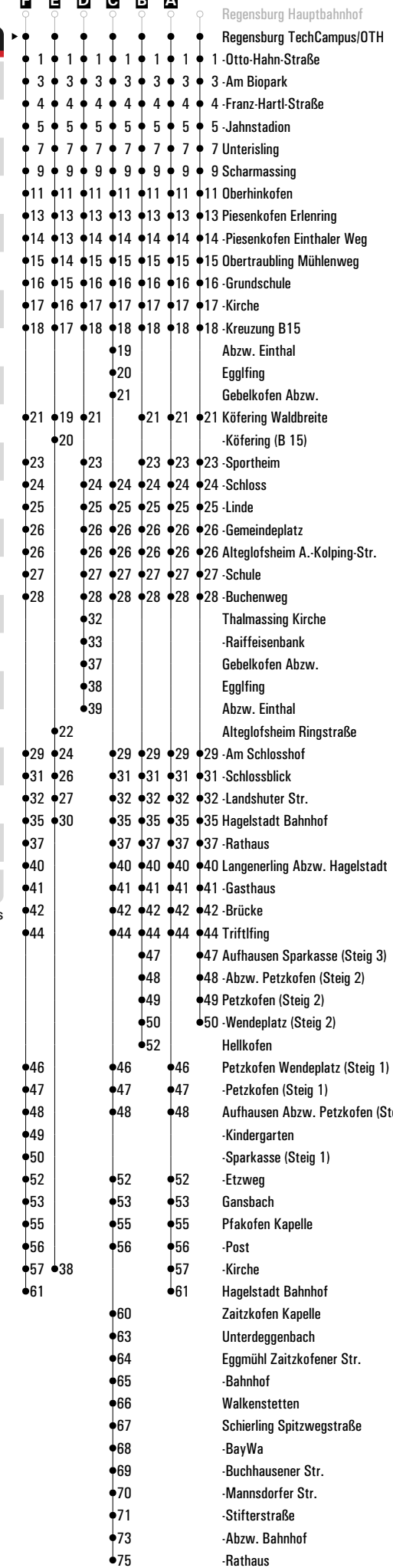
	Montag - Freitag	Samstag	Sonn-/Feiertag
05			
06	18 ^B		
07	18 ^B		
08		18 ^B	
09	18	18 ^B	18 ^A
10		18 ^B	
11	18	18 ^A	18 ^A
12		18 ^A	
13	28 ^B	18 ^{AH}	18 ^A
14		18 ^A	
15	18		18 ^A
16	18	18 ^A	
17	18 ^B		18 ^A
18	18	18 ^A	
19	18		18 ^{AH}
20	18 ^A	18 ^A	
21			
22	18 ^{AH nFR}	18 ^{A FR}	18 ^G
23			
00	03 ^{D FR}	03 ^D	
01	38 ^{C FR N}	38 ^{C N}	



Am 24.12. und 31.12. Verkehr wie an Samstagen falls diese Tage nicht auf einen Sonntag fallen. Gültig ab 11.03.2024
Einschränkungen hierzu entnehmen Sie bitte der Tagespresse oder unter www.rvv.de

A - F = Fahrwege G = bis Alteglofsheim Landshuter Str. nFR = nicht freitags FR = nur freitags
N = RVV Nachtbus N21/24 H = bis Pfkofen Kapelle

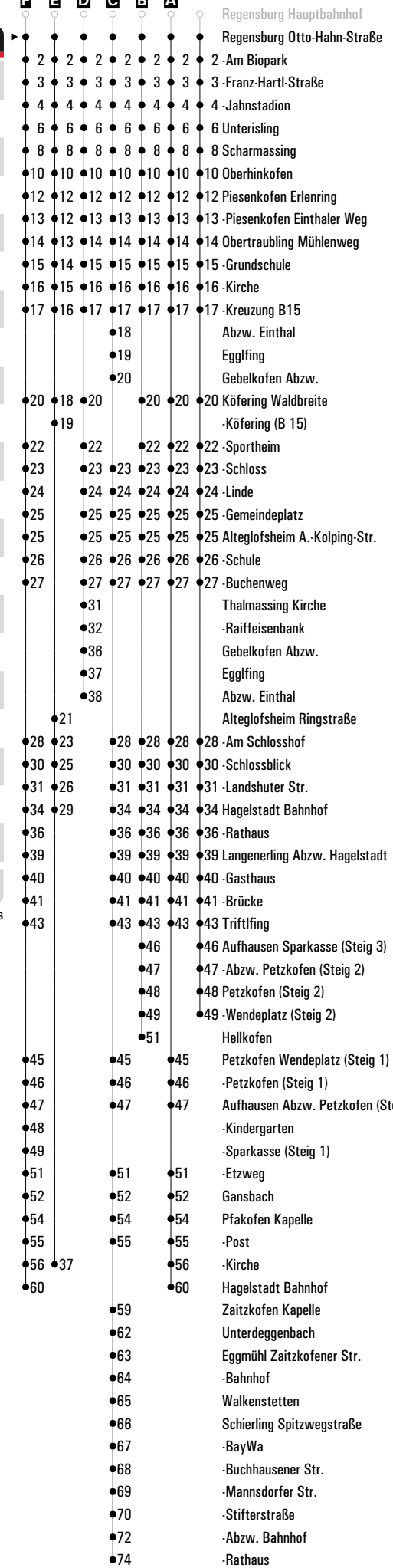
	Montag - Freitag	Samstag	Sonn-/Feiertag
05			
06	19 ^E		
07	19 ^B		
08		19 ^F	
09	19	19 ^F	19 ^A
10		19 ^F	
11	19	19 ^A	19 ^A
12		19 ^A	
13	29 ^B	19 ^{AH}	19 ^A
14		19 ^A	
15	19		19 ^A
16	19	19 ^A	
17	19 ^B		19 ^A
18	19	19 ^A	
19	19		19 ^{AH}
20	19 ^A	19 ^A	
21			
22	19 ^{AH nFR}	19 ^{A FR}	19 ^G
23			
00	04 ^{D FR}	04 ^D	
01	39 ^{C FR N}	39 ^{C N}	



Am 24.12. und 31.12. Verkehr wie an Samstagen falls diese Tage nicht auf einen Sonntag fallen. Gültig ab 11.03.2024
Einschränkungen hierzu entnehmen Sie bitte der Tagespresse oder unter www.rvv.de

A - F = Fahrwege **G** = bis Alteglofsheim Landshuter Str. **nFR** = nicht freitags **FR** = nur freitags
N = RVV Nachtbus N21/24 **H** = bis Pfakofen Kapelle

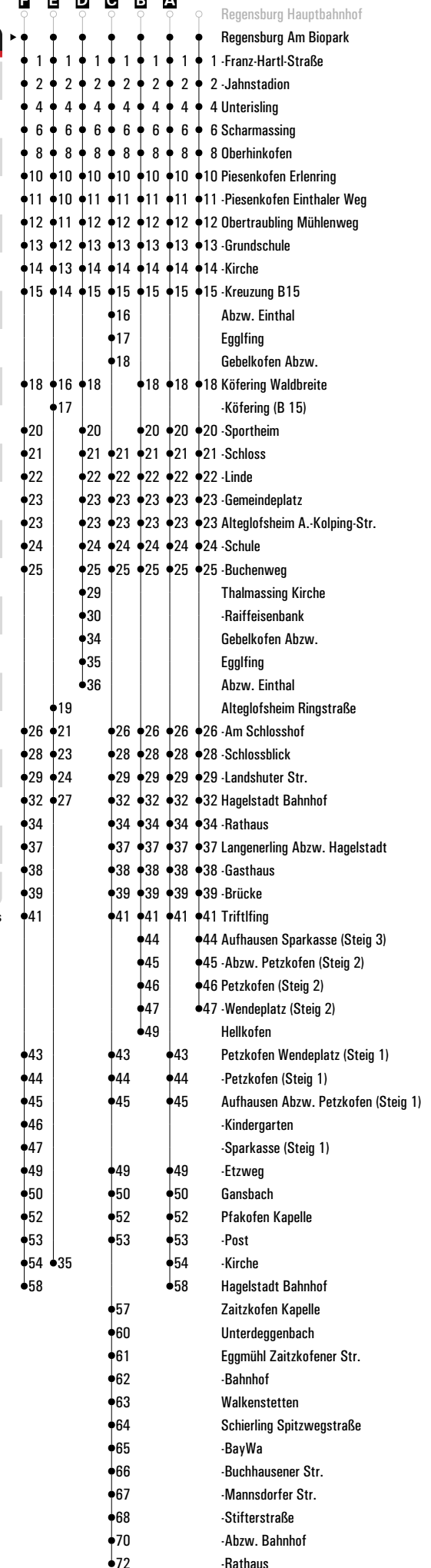
	Montag - Freitag	Samstag	Sonn-/Feiertag
05			
06	20 ^B		
07	20 ^B		
08		20 ^F	
09	20	20 ^F	20 ^A
10		20 ^F	
11	20	20 ^A	20 ^A
12		20 ^A	
13	30 ^B	20 ^{AH}	20 ^A
14		20 ^A	
15	20		20 ^A
16	20	20 ^A	
17	20 ^B		20 ^A
18	20	20 ^A	
19	20		20 ^{AH}
20	20 ^A	20 ^A	
21			
22	20 ^{AH nFR}	20 ^{A FR}	20 ^G
23			
00	05 ^{D FR}	05 ^D	
01	40 ^{C FR N}	40 ^{C N}	



Am 24.12. und 31.12. Verkehr wie an Samstagen falls diese Tage nicht auf einen Sonntag fallen. Gültig ab 11.03.2024
Einschränkungen hierzu entnehmen Sie bitte der Tagespresse oder unter www.rvv.de

A - F = Fahrwege **G** = bis Alteglofsheim Landshuter Str. **nFR** = nicht freitags **FR** = nur freitags
N = RVV Nachtbus N21/24 **H** = bis Pfakofen Kapelle

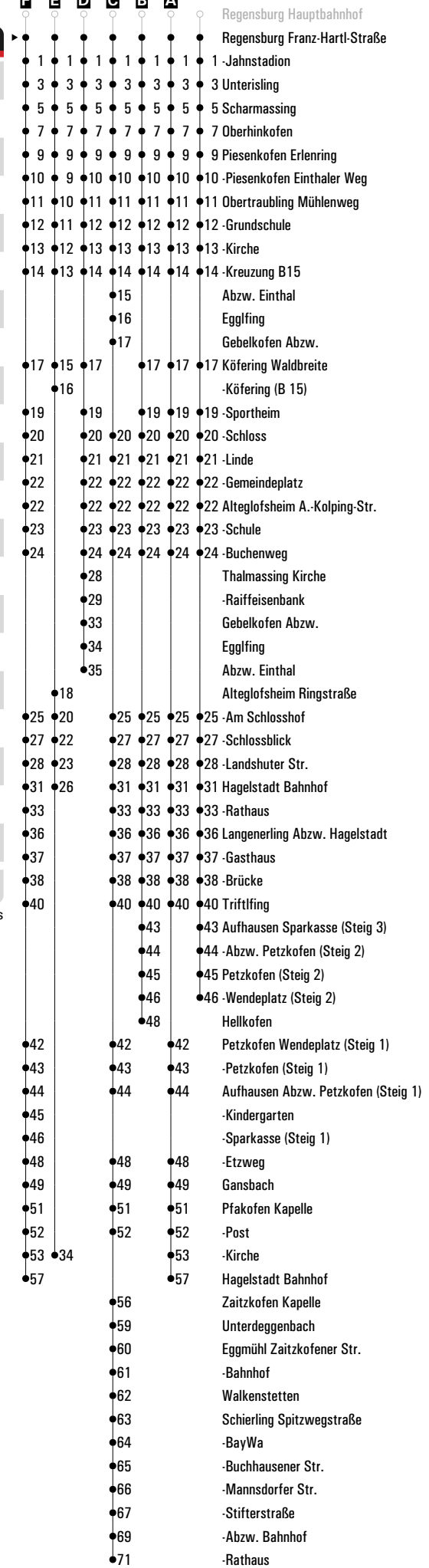
	Montag - Freitag	Samstag	Sonn-/Feiertag
05			
06	22 ^B		
07	22 ^B		
08		22 ^B	
09	22	22 ^B	22 ^A
10		22 ^B	
11	22	22 ^A	22 ^A
12		22 ^A	
13	32 ^B	22 ^{AH}	22 ^A
14		22 ^A	
15	22		22 ^A
16	22	22 ^A	
17	22 ^B		22 ^A
18	22	22 ^A	
19	22		22 ^{AH}
20	22 ^A	22 ^A	
21			
22	22 ^{AH nFR}	22 ^{A FR}	22 ^G
23			
00	07 ^{D FR}		07 ^D
01	42 ^{C FR N}	42 ^{C N}	



Am 24.12. und 31.12. Verkehr wie an Samstagen falls diese Tage nicht auf einen Sonntag fallen. Gültig ab 11.03.2024
Einschränkungen hierzu entnehmen Sie bitte der Tagespresse oder unter www.rvv.de

A - F = Fahrwege **G** = bis Alteglofsheim Landshuter Str. **nFR** = nicht freitags **FR** = nur freitags
N = RVV Nachtbus N21/24 **H** = bis Pfakofen Kapelle

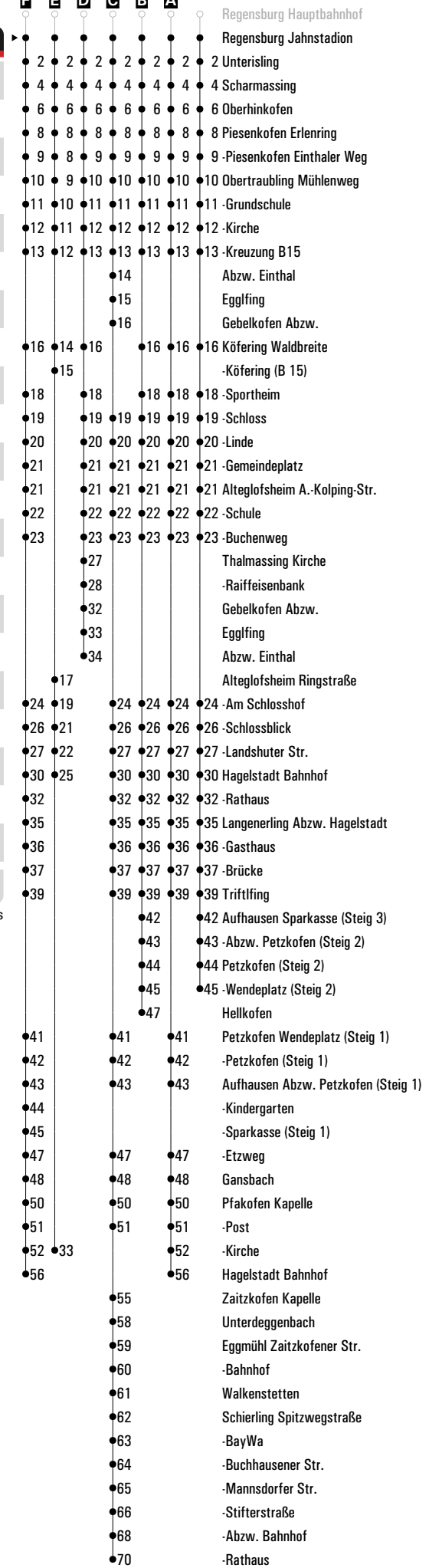
	Montag - Freitag	Samstag	Sonn-/Feiertag
05			
06	23 ^E		
07	23 ^B		
08		23 ^F	
09	23	23 ^F	23 ^A
10		23 ^F	
11	23	23 ^A	23 ^A
12		23 ^A	
13	33 ^B	23 ^{AH}	23 ^A
14		23 ^A	
15	23		23 ^A
16	23	23 ^A	
17	23 ^B		23 ^A
18	23	23 ^A	
19	23		23 ^{AH}
20	23 ^A	23 ^A	
21			
22	23 ^{AH nFR}	23 ^{A FR}	23 ^G
23			
00	08 ^{D FR}	08 ^D	
01	43 ^{C FR N}	43 ^{C N}	



Am 24.12. und 31.12. Verkehr wie an Samstagen falls diese Tage nicht auf einen Sonntag fallen. Gültig ab 11.03.2024
Einschränkungen hierzu entnehmen Sie bitte der Tagespresse oder unter www.rvv.de

A - F = Fahrwege **G** = bis Alteglofsheim Landshuter Str. **nFR** = nicht freitags **FR** = nur freitags
N = RVV Nachtbus N21/24 **H** = bis Pfakofen Kapelle

	Montag - Freitag	Samstag	Sonn-/Feiertag
05			
06	24 ^B		
07	24 ^B		
08		24 ^F	
09	24	24 ^F	24 ^A
10		24 ^F	
11	24	24 ^A	24 ^A
12		24 ^A	
13	34 ^B	24 ^{AH}	24 ^A
14		24 ^A	
15	24		24 ^A
16	24	24 ^A	
17	24 ^B		24 ^A
18	24	24 ^A	
19	24		24 ^{AH}
20	24 ^A	24 ^A	
21			
22	24 ^{AH nFR}	24 ^{A FR}	24 ^G
23			
00	09 ^{D FR}	09 ^D	
01	44 ^{C FR N}	44 ^{C N}	

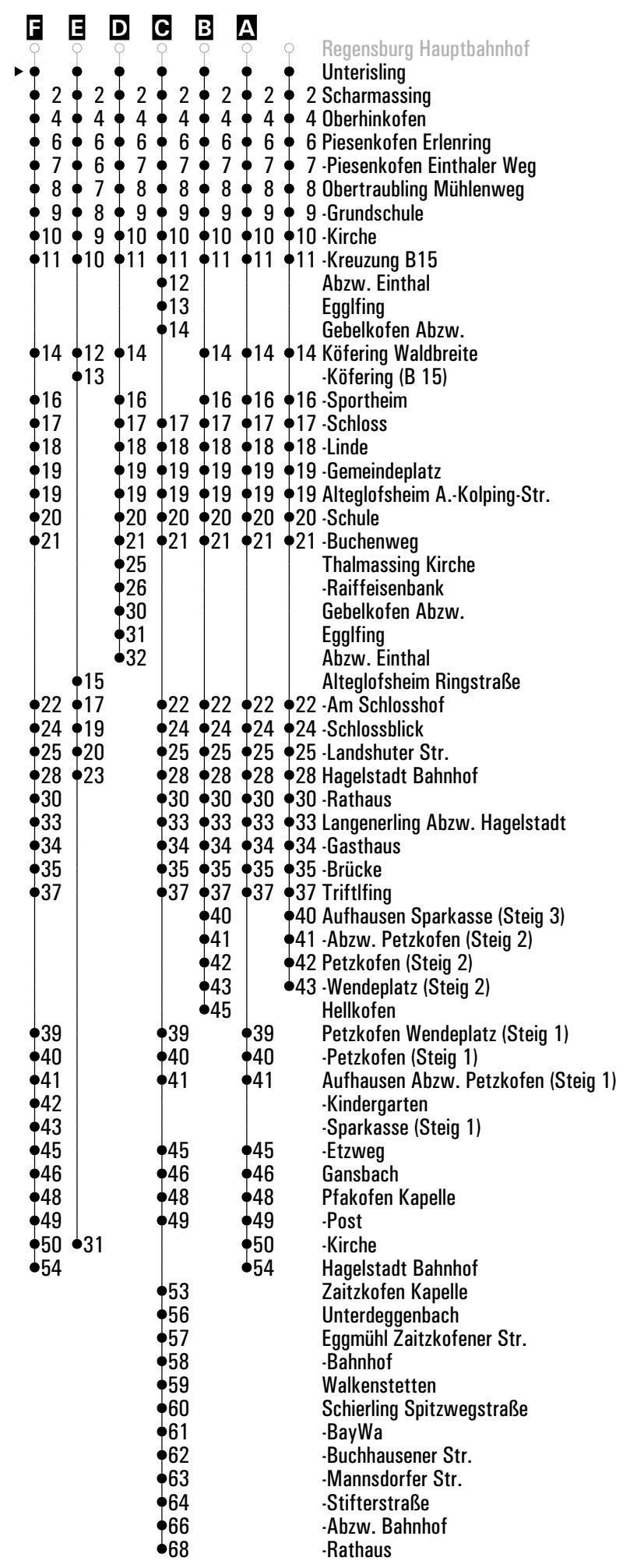


Am 24.12. und 31.12. Verkehr wie an Samstagen falls diese Tage nicht auf einen Sonntag fallen. Gültig ab 11.03.2024
 Einschränkungen hierzu entnehmen Sie bitte der Tagespresse oder unter www.rvv.de

A - F = Fahrwege **G** = bis Alteglofsheim Landshuter Str. **nFR** = nicht freitags **FR** = nur freitags
N = RVV Nachtbus N21/24 **H** = bis Pfkofen Kapelle

	Montag - Freitag	Samstag	Sonn-/Feiertag
06	26 ^E		
07	26 ^B		
08		26 ^F	
09	26	26 ^F	26 ^A
10		26 ^F	
11	26	26 ^A	26 ^A
12		26 ^A	
13	36 ^B	26 ^{AH}	26 ^A
14		26 ^A	
15	26		26 ^A
16	26	26 ^A	
17	26 ^B		26 ^A
18	26	26 ^A	
19	26		26 ^{AH}
20	26 ^A	26 ^A	
21			
22	26 ^{AH nFR}	26 ^{A FR}	26 ^G
23			
00	11 ^{D FR}	11 ^D	
01	46 ^{C FR N}	46 ^{C N}	

Fahrwege mit Fahrzeit in Minuten



Am 24.12. und 31.12. Verkehr wie an Samstagen falls diese Tage nicht auf einen Sonntag fallen. Gültig ab 11.03.2024
 Einschränkungen hierzu entnehmen Sie bitte der Tagespresse oder unter www.rvv.de

A - F = Fahrwege **G** = bis Alteglofsheim Landshuter Str. **H** = bis Pfakofen Kapelle **nFR** = nicht freitags **FR** = nur freitags
N = RVV Nachtbus N21/24

Montag - Freitag	
10	
11	
12	
13	01 ^A _{vF}
14	
15	
16	25 ^{nFR}
17	
18	
19	

- A** ● Neutraubling Realschule
- 6 ● 3-Gymnasium
- 9 ● 6-Zwickauer Straße
- 11 ● 8-Harteringer Straße
- 12 ● Obertraubling Realschule
- 9 -Realschule/Kreuzung B15
- 10 -Abzw. Bahnhof
- 10 -Kreuzung B15
- 13 Abzw. Einthal
- 14 Egglfing
- 15 Gebelkofen Abzw.
- 24 ● Thalmassing Stadtberg
- 25 ● -Wolkeringer Straße
- 27 ● -Raiffeisenbank (Steig 1)
- 29 ● -Kirche (Steig 1)
- 31 ● -Kindergarten
- 16 -Kirche (Steig 2)
- 17 -Raiffeisenbank (Steig 2)
- 19 Luckenpaint
- 21 Obersanding
- 22 Untersanding Ortsmitte
- 34 ● Neueglofsheim
- 32 Hagelstadt Siedlung
- 33 -Friedhof
- 34 Gailsbach
- 37 Pfakofen Kapelle
- 38 -Post
- 39 -Kirche
- 40 Rogging Kreuzung
- 41 -Abzw. Zaitzkofen
- 44 Inkofen Abzw. Pinkofen
- 46 Pinkofen
- 55 Upfkofen
- 58 Inkofen

Am 24.12. und 31.12. Verkehr wie an Samstagen falls diese Tage nicht auf einen Sonntag fallen. Einschränkungen hierzu entnehmen Gültig ab 11.03.2024
 Sie bitte der Tagespresse oder unter www.rvv.de

A = fährt A

vF = an Schultagen; am ersten Schultag nach den Sommerferien & letzten Schultag vor den Weihnachts-, Oster- und Pfingstferien 1:30 Std. früher; am letzten Schultag vor den Sommerferien 2:40 Std. früher

nFR = nicht freitags



Montag - Freitag

05

06

07

08 15^s

09

10

11

Fahrwege mit Fahrzeit in Minuten

- ▶ ● Neutraubling Gymnasium
- 3 -Zwickauer Straße
- 5 -Hartinger Straße
- 6 Obertr. Realsch./Kreuzung B15
- 7 -Abzw. Bahnhof
- 7 -Kreuzung B15
- 9 Köfering Waldbreite
- 10 -Köfering (B 15)
- 11 -Abzw. Bahnhof
- 17 Hagelstadt Bahnhof
- 18 -Siedlung
- 19 -Friedhof
- 20 Gailsbach
- 23 Pfakofen Kapelle
- 24 -Post
- 25 -Kirche

Am 24.12. und 31.12. Verkehr wie an Samstagen falls diese Tage nicht auf einen Sonntag fallen. Einschränkungen hierzu entnehmen Sie bitte der Tagespresse oder unter www.rvv.de Gültig ab 11.03.2024

s = nur an Schultagen

Montag - Freitag	
10	
11	
12	
13	07 ^A _{vF}
14	
15	
16	28 ^{nFR}
17	
18	
19	

- A** ○ Neutraubling Realschule
- Neutraubling Gymnasium
- 3 3-Zwickauer Straße
- 5 5-Harteringer Straße
- 6 Obertraubling Realschule
- 6 6-Realschule/Kreuzung B15
- 7 7-Abzw. Bahnhof
- 7 7-Kreuzung B15
- 10 10-Abzw. Einthal
- 11 11-Egglfing
- 12 12-Gebelkofen Abzw.
- 18 18-Thalmassing Stadtberg
- 19 19-Wolkeringer Straße
- 21 21-Raiffeisenbank (Steig 1)
- 23 23-Kirche (Steig 1)
- 25 25-Kindergarten
- 13 13-Kirche (Steig 2)
- 14 14-Raiffeisenbank (Steig 2)
- 16 16-Luckenpaint
- 18 18-Obersanding
- 19 19-Untersanding Ortsmitte
- 28 28-Neueglofsheim
- 29 29-Hagelstadt Siedlung
- 30 30-Friedhof
- 31 31-Gailsbach
- 34 34-Pfakofen Kapelle
- 35 35-Post
- 36 36-Kirche
- 37 37-Rogging Kreuzung
- 38 38-Abzw. Zaitzkofen
- 41 41-Inkofen Abzw. Pinkofen
- 43 43-Pinkofen
- 52 52-Upfkofen
- 55 55-Inkofen

Am 24.12. und 31.12. Verkehr wie an Samstagen falls diese Tage nicht auf einen Sonntag fallen. Einschränkungen hierzu entnehmen Gültig ab 11.03.2024
 Sie bitte der Tagespresse oder unter www.rvv.de

A = fährt A

vF = an Schultagen; am ersten Schultag nach den Sommerferien & letzten Schultag vor den Weihnachts-, Oster- und Pfingstferien 1:30 Std. früher; am letzten Schultag vor den Sommerferien 2:40 Std. früher

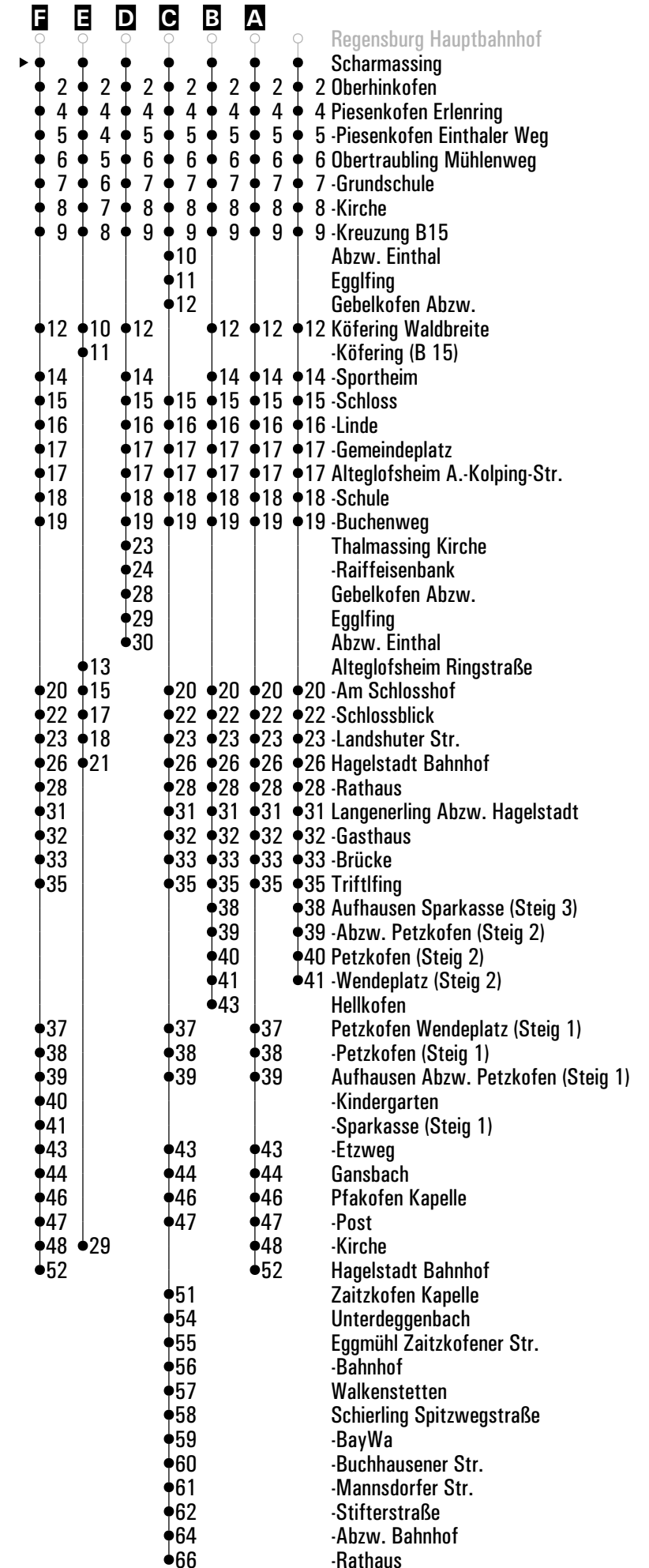
nFR = nicht freitags

	Montag - Freitag	Samstag	Sonn-/Feiertag
06	28 ^E		
07	28 ^B		
08		28 ^F	
09	28	28 ^F	28 ^A
10		28 ^F	
11	28	28 ^A	28 ^A
12		28 ^A	
13	38 ^B	28 ^{AH}	28 ^A
14		28 ^A	
15	28		28 ^A
16	28	28 ^A	
17	28 ^B		28 ^A
18	28	28 ^A	
19	28		28 ^{AH}
20	28 ^A	28 ^A	
21			
22	28 ^{AH nFR}	28 ^{A FR}	28 ^G
23			
00	13 ^{D FR}	13 ^D	
01	48 ^{C FR N}	48 ^{C N}	

Am 24.12. und 31.12. Verkehr wie an Samstagen falls diese Tage nicht auf einen Sonntag fallen. Gültig ab 11.03.2024
Einschränkungen hierzu entnehmen Sie bitte der Tagespresse oder unter www.rvv.de

A-F = Fahrwege **G** = bis Alteglofsheim Landshuter Str. **H** = bis Pfakofen Kapelle **nFR** = nicht freitags **FR** = nur freitags
N = RVV Nachtbus N21/24

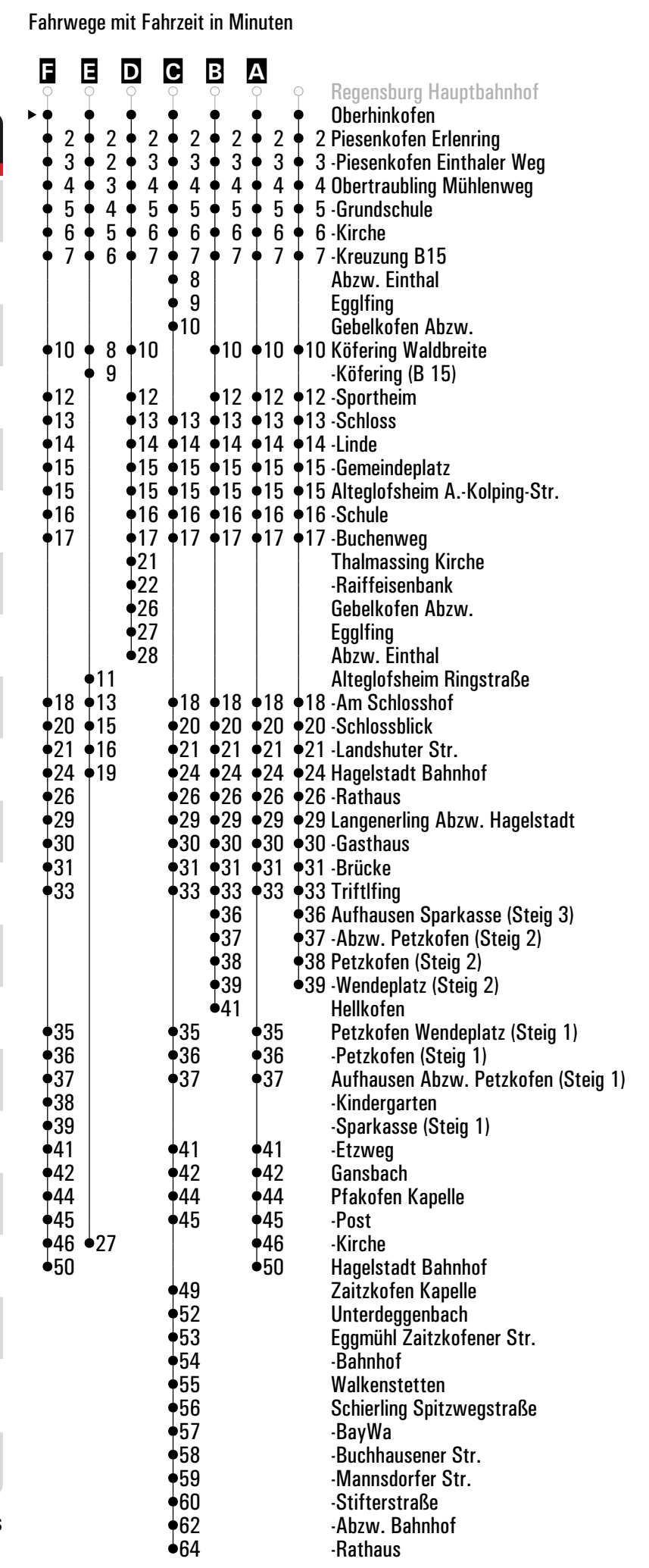
Fahrwege mit Fahrzeit in Minuten



	Montag - Freitag	Samstag	Sonn-/Feiertag
06	30 ^E		
07	30 ^B		
08		30 ^F	
09	30	30 ^F	30 ^A
10		30 ^F	
11	30	30 ^A	30 ^A
12		30 ^A	
13	40 ^B	30 ^{AH}	30 ^A
14		30 ^A	
15	30		30 ^A
16	30	30 ^A	
17	30 ^B		30 ^A
18	30	30 ^A	
19	30		30 ^{AH}
20	30 ^A	30 ^A	
21			
22	30 ^{AH} nFR	30 ^A FR	30 ^G
23			
00	15 ^D FR	15 ^D	
01	50 ^C N	50 ^C N	

Am 24.12. und 31.12. Verkehr wie an Samstagen falls diese Tage nicht auf einen Sonntag fallen. Gültig ab 11.03.2024
 Einschränkungen hierzu entnehmen Sie bitte der Tagespresse oder unter www.rvv.de

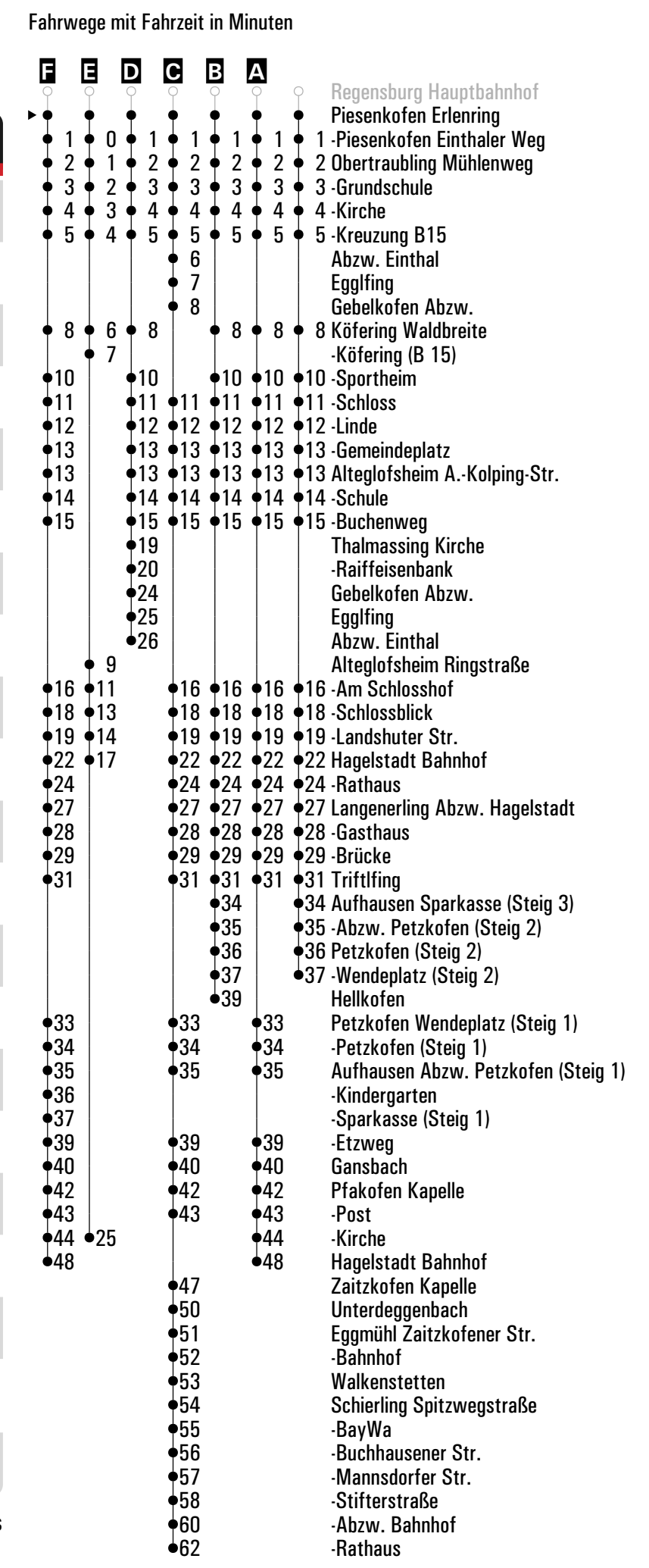
A - F = Fahrwege **G** = bis Alteglofsheim Landshuter Str. **H** = bis Pfakofen Kapelle **nFR** = nicht freitags **FR** = nur freitags
N = RVV Nachtbus N21/24



	Montag - Freitag	Samstag	Sonn-/Feiertag
06	32 ^E		
07	32 ^B		
08		32 ^F	
09	32	32 ^F	32 ^A
10		32 ^F	
11	32	32 ^A	32 ^A
12		32 ^A	
13	42 ^B	32 ^{AH}	32 ^A
14		32 ^A	
15	32		32 ^A
16	32	32 ^A	
17	32 ^B		32 ^A
18	32	32 ^A	
19	32		32 ^{AH}
20	32 ^A	32 ^A	
21			
22	32 ^{AH nFR}	32 ^{A FR}	32 ^G
23			
00	17 ^{D FR}	17 ^D	
01	52 ^{C FR N}	52 ^{C N}	

Am 24.12. und 31.12. Verkehr wie an Samstagen falls diese Tage nicht auf einen Sonntag fallen. Gültig ab 11.03.2024
Einschränkungen hierzu entnehmen Sie bitte der Tagespresse oder unter www.rvv.de

A - F = Fahrwege **G** = bis Alteglofsheim Landshuter Str. **H** = bis Pfakofen Kapelle **nFR** = nicht freitags **FR** = nur freitags
N = RVV Nachtbus N21/24

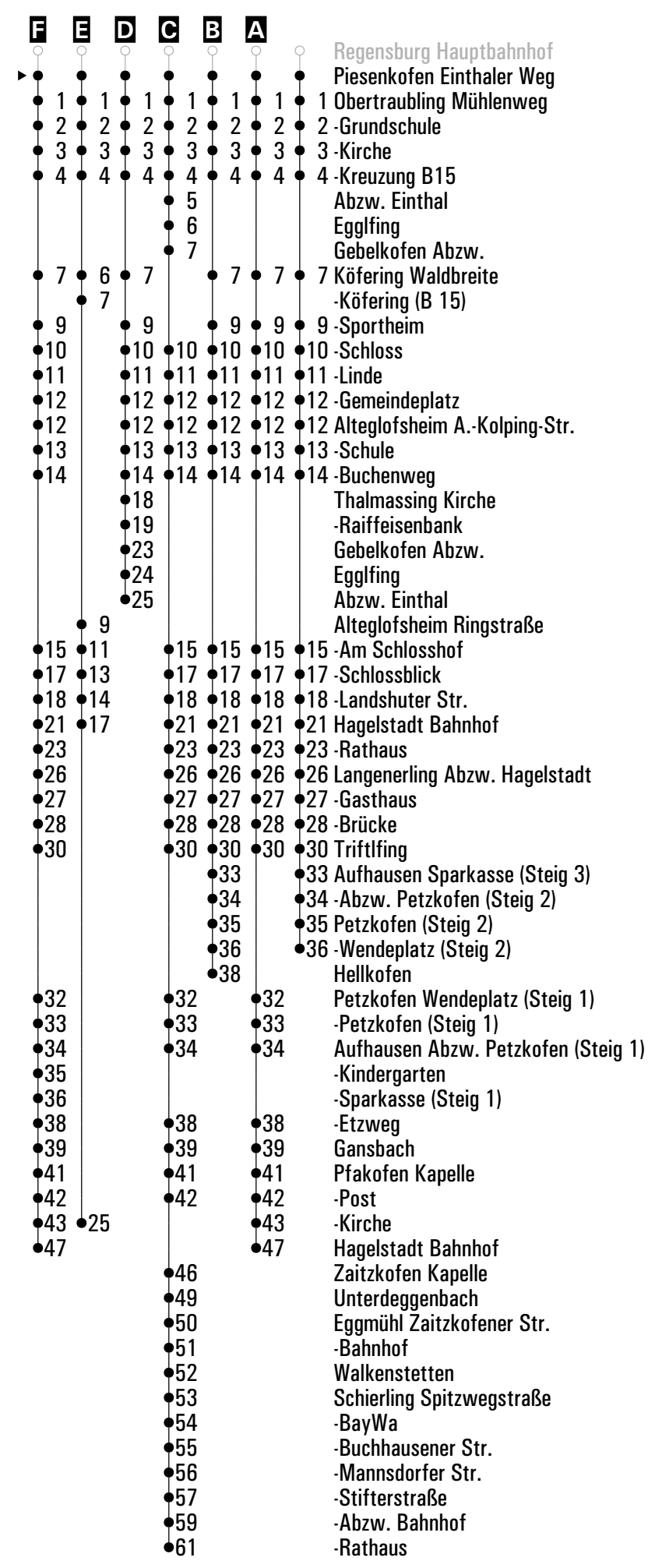


	Montag - Freitag	Samstag	Sonn-/Feiertag
06	32 ^E		
07	33 ^B		
08		33 ^F	
09	33	33 ^F	33 ^A
10		33 ^F	
11	33	33 ^A	33 ^A
12		33 ^A	
13	43 ^B	33 ^{AH}	33 ^A
14		33 ^A	
15	33		33 ^A
16	33	33 ^A	
17	33 ^B		33 ^A
18	33	33 ^A	
19	33		33 ^{AH}
20	33 ^A	33 ^A	
21			
22	33 ^{AH} nFR	33 ^A FR	33 ^G
23			
00	18 ^D FR	18 ^D	
01	53 ^C N	53 ^C N	

Am 24.12. und 31.12. Verkehr wie an Samstagen falls diese Tage nicht auf einen Sonntag fallen. Gültig ab 11.03.2024
Einschränkungen hierzu entnehmen Sie bitte der Tagespresse oder unter www.rvv.de

A - F = Fahrwege **G** = bis Alteglofsheim Landshuter Str. **H** = bis Pfakofen Kapelle **nFR** = nicht freitags **FR** = nur freitags
N = RVV Nachtbus N21/24

Fahrwege mit Fahrzeit in Minuten





Montag - Freitag

11																				
12																				
13	12 ^{VF}	13 ^A																		
14																				
15																				

Am 24.12. und 31.12. Verkehr wie an Samstagen falls diese Tage nicht auf einen Sonntag fallen. Einschränkungen hierzu entnehmen Sie bitte der Tagespresse oder unter www.rvv.de Gültig ab 11.03.2024

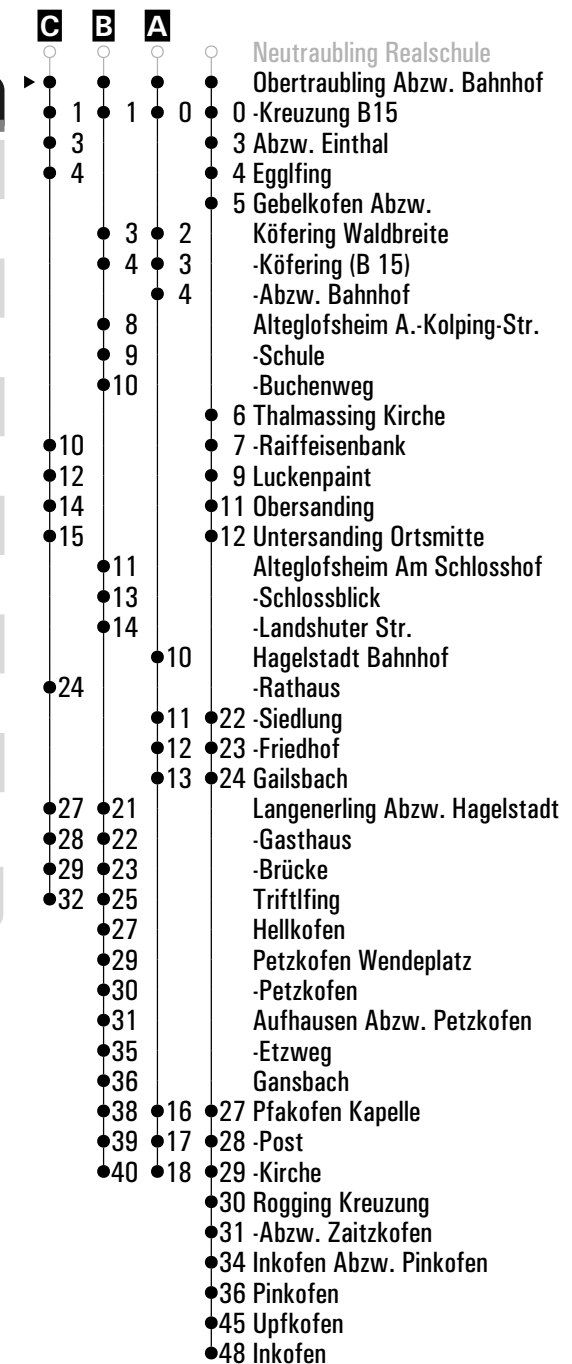
A = fährt A

VF = an Schultagen; am ersten Schultag nach den Sommerferien & letzten Schultag vor den Weihnachts-, Oster- und Pfingstferien 1:30 Std. früher; am letzten Schultag vor den Sommerferien 2:40 Std. früher

Fahrwege mit Fahrzeit in Minuten

- A** ○ Neutraubling Realschule
- Obertraubling Realschule
- 3 -Abzw. Bahnhof
- 4 -Kreuzung B15
- 6 Köfering Waldbreite
- 7 -Köfering (B 15)
- 11 Alteglofsheim A.-Kolping-Str.
- 12 -Schule
- 13 -Buchenweg
- 12 Thalmassing Stadtberg
- 13 -Wolkeringer Straße
- 15 -Raiffeisenbank
- 17 -Kirche
- 19 -Kindergarten
- 22 Neuglofsheim
- 14 Alteglofsheim Am Schlosshof
- 16 -Schlossblick
- 17 -Landshuter Str.
- 24 Langenerling Abzw. Hagelstadt
- 25 -Gasthaus
- 26 -Brücke
- 28 Triftlfing
- 30 Hellkofen
- 32 Petzkofen Wendeplatz
- 33 -Petzkofen
- 34 Aufhausen Abzw. Petzkofen
- 38 -Etweg
- 39 Gansbach
- 41 Pfakofen Kapelle
- 42 -Post
- 43 -Kirche

Montag - Freitag									
06									
07									
08	22 ^A _S								
09									
10									
11									
12									
13	15 ^B _{VF}	16 ^C _{VF}							
14									
15	19 ^{FR}								
16	35 ^{nFR}								
17									



Am 24.12. und 31.12. Verkehr wie an Samstagen falls diese Tage nicht auf einen Sonntag fallen. Einschränkungen hierzu entnehmen Sie bitte der Tagespresse oder unter www.rvv.de Gültig ab 11.03.2024

A - C = Fahrwege

vF = an Schultagen; am ersten Schultag nach den Sommerferien & letzten Schultag vor den Weihnachts-, Oster- und Pfingstferien 1:30 Std. früher; am letzten Schultag vor den Sommerferien 2:40 Std. früher

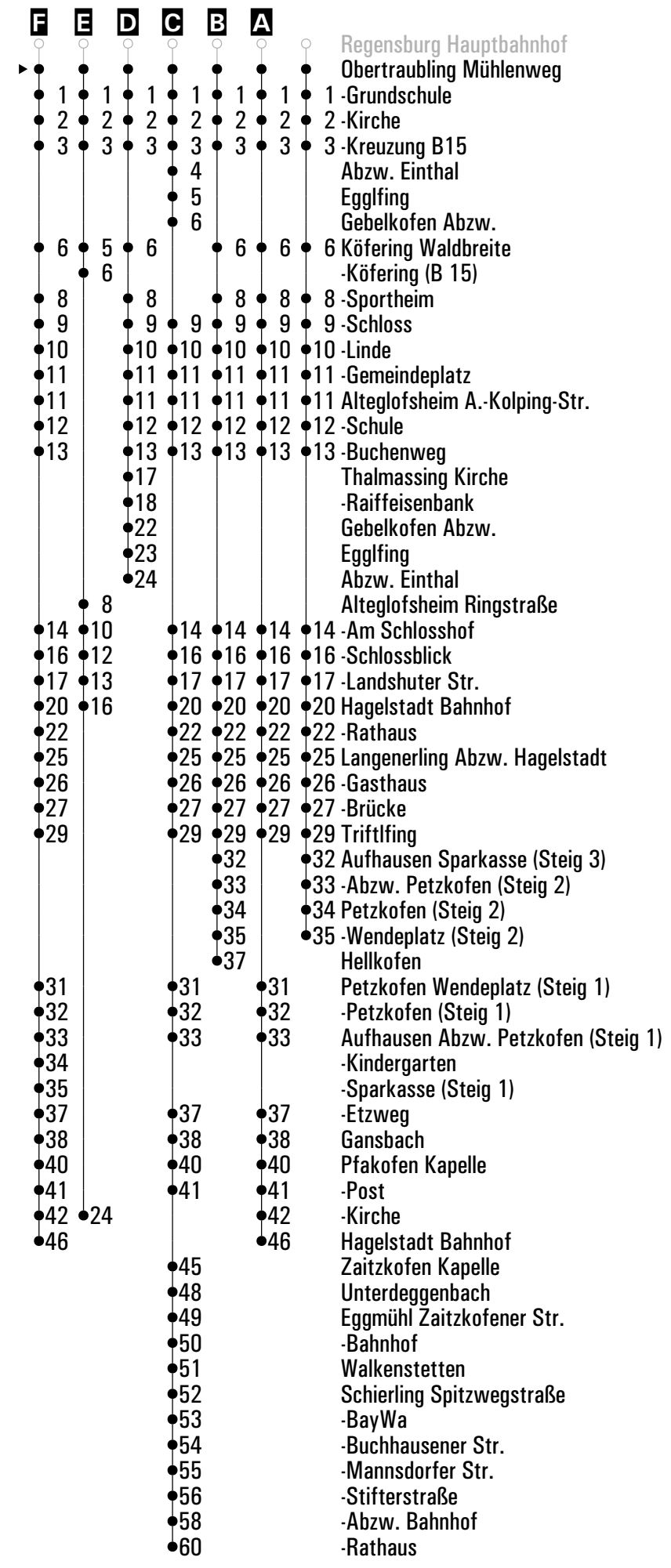
nFR = nicht freitags

s = nur an Schultagen

FR = nur freitags

	Montag - Freitag	Samstag	Sonn-/Feiertag
06	33 ^E		
07	34 ^B		
08		34 ^F	
09	34	34 ^F	34 ^A
10		34 ^F	
11	34	34 ^A	34 ^A
12		34 ^A	
13	44 ^B	34 ^{AH}	34 ^A
14		34 ^A	
15	34		34 ^A
16	34	34 ^A	
17	34 ^B		34 ^A
18	34	34 ^A	
19	34		34 ^{AH}
20	34 ^A	34 ^A	
21			
22	34 ^{AH nFR}	34 ^{A FR}	34 ^G
23			
00	19 ^{D FR}	19 ^D	
01	54 ^{C FR N}	54 ^{C N}	

Fahrwege mit Fahrzeit in Minuten

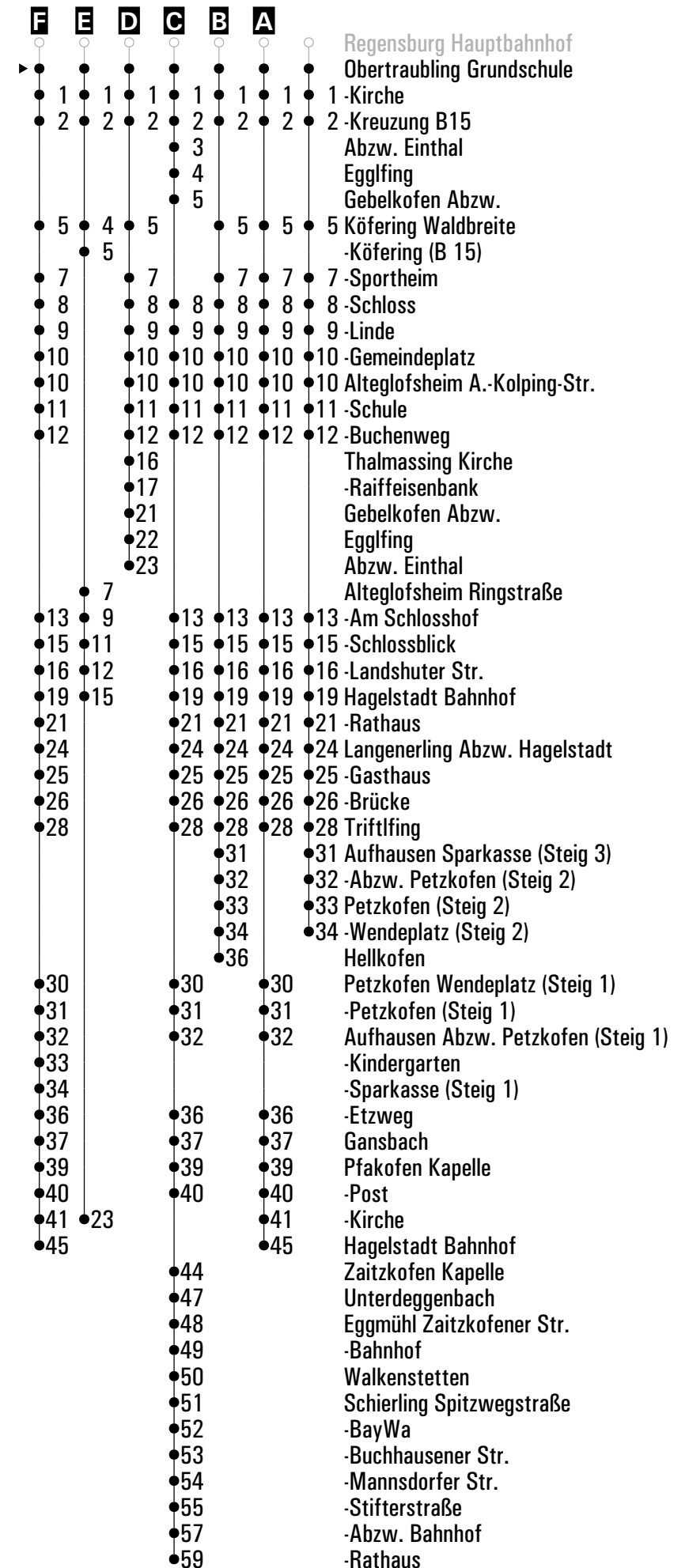


Am 24.12. und 31.12. Verkehr wie an Samstagen falls diese Tage nicht auf einen Sonntag fallen. Gültig ab 11.03.2024
Einschränkungen hierzu entnehmen Sie bitte der Tagespresse oder unter www.rvv.de

A - F = Fahrwege **G** = bis Alteglofsheim Landshuter Str. **H** = bis Pfakofen Kapelle **nFR** = nicht freitags **FR** = nur freitags
N = RVV Nachtbus N21/24

	Montag - Freitag	Samstag	Sonn-/Feiertag
06	34 ^E		
07	35 ^B		
08		35 ^F	
09	35	35 ^F	35 ^A
10		35 ^F	
11	35	35 ^A	35 ^A
12		35 ^A	
13	45 ^B	35 ^{AH}	35 ^A
14		35 ^A	
15	35		35 ^A
16	35	35 ^A	
17	35 ^B		35 ^A
18	35	35 ^A	
19	35		35 ^{AH}
20	35 ^A	35 ^A	
21			
22	35 ^{AH} nFR	35 ^A FR	35 ^G
23			
00	20 ^D FR	20 ^D	
01	55 ^C N	55 ^C N	

Fahrwege mit Fahrzeit in Minuten



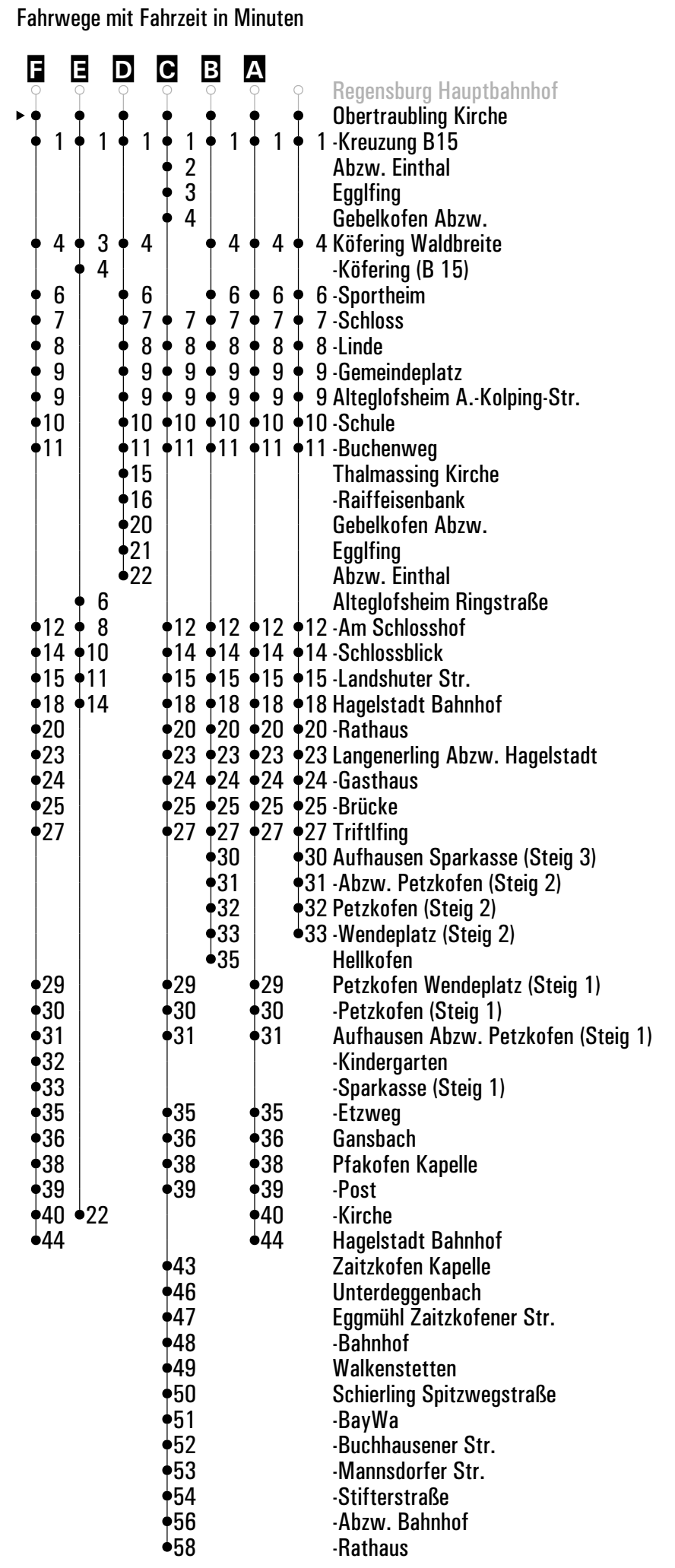
Am 24.12. und 31.12. Verkehr wie an Samstagen falls diese Tage nicht auf einen Sonntag fallen. Gültig ab 11.03.2024
Einschränkungen hierzu entnehmen Sie bitte der Tagespresse oder unter www.rvv.de

A - F = Fahrwege **G** = bis Alteglofsheim Landshuter Str. **H** = bis Pfakofen Kapelle **nFR** = nicht freitags **FR** = nur freitags
N = RVV Nachtbus N21/24

	Montag - Freitag	Samstag	Sonn-/Feiertag
06	35 ^E		
07	36 ^B		
08		36 ^F	
09	36	36 ^F	36 ^A
10		36 ^F	
11	36	36 ^A	36 ^A
12		36 ^A	
13	46 ^B	36 ^{AH}	36 ^A
14		36 ^A	
15	36		36 ^A
16	36	36 ^A	
17	36 ^B		36 ^A
18	36	36 ^A	
19	36		36 ^{AH}
20	36 ^A	36 ^A	
21			
22	36 ^{AH} nFR	36 ^A FR	36 ^G
23			
00	21 ^D FR	21 ^D	
01	56 ^C N	56 ^C N	

Am 24.12. und 31.12. Verkehr wie an Samstagen falls diese Tage nicht auf einen Sonntag fallen. Gültig ab 11.03.2024
 Einschränkungen hierzu entnehmen Sie bitte der Tagespresse oder unter www.rvv.de
 Mo.-Fr. ab ca. 20:00 Uhr sowie samstags und sonn-/feiertags ganztägig sind die Linien 21 und 24 kombiniert und fahren als Linie 21 im Ringverkehr von Regensburg über Alteglofsheim - Aufhausen - Pfakofen wieder zurück nach Regensburg.

A - F = Fahrwege **G** = bis Alteglofsheim Landshuter Str. **H** = bis Pfakofen Kapelle **nFR** = nicht freitags **FR** = nur freitags
N = RVV Nachtbus N21/24

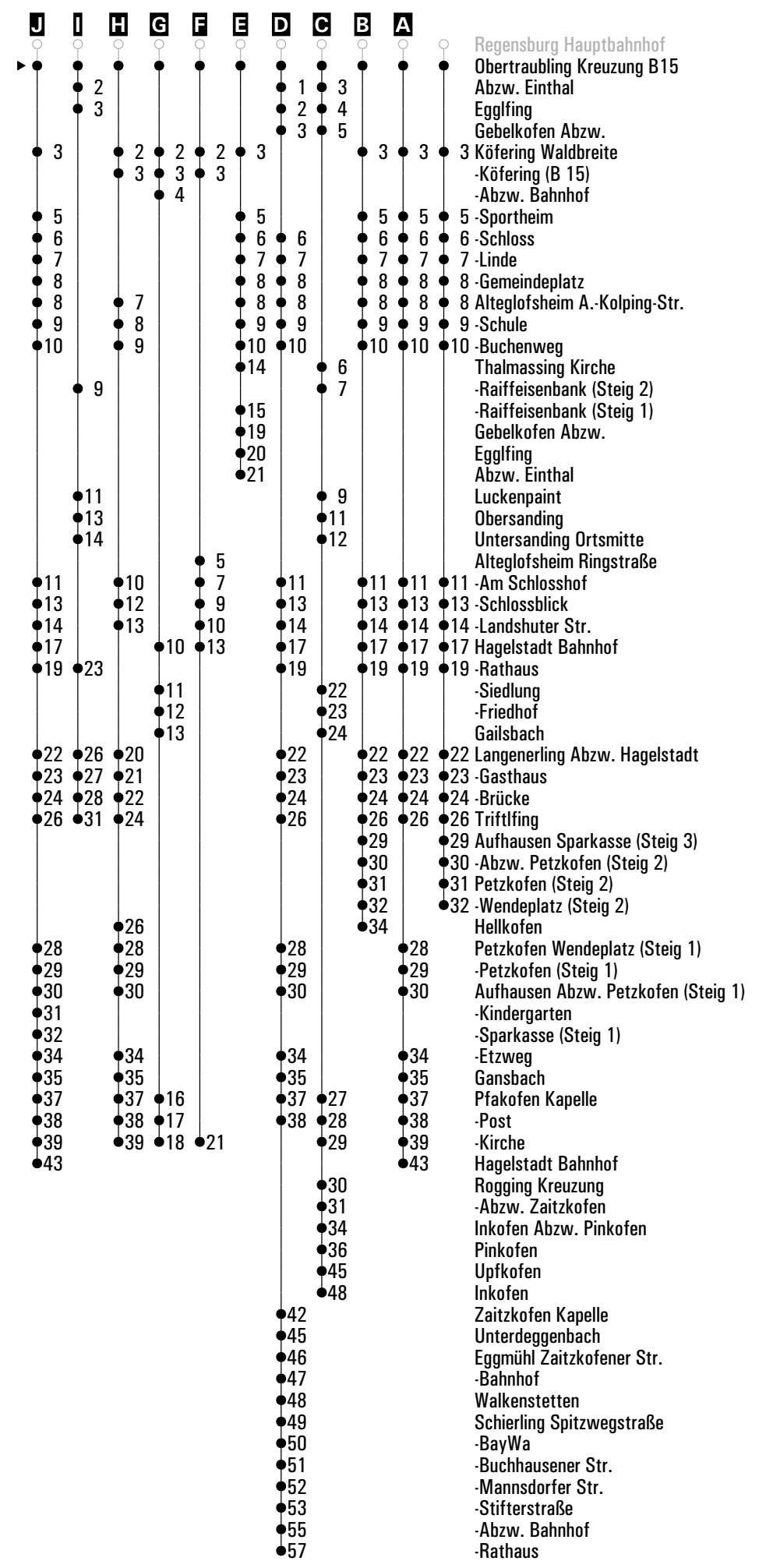


	Montag - Freitag			Samstag	Sonn-/Feiertag
06	36 ^F				
07	37 ^B				
08	22 ^G _S			37 ^J	
09	37			37 ^J	37 ^A
10				37 ^J	
11	37			37 ^A	37 ^A
12				37 ^A	
13	16 ^H _{VF}	17 ^I _{VF}	47 ^B	37 ^A _L	37 ^A
14				37 ^A	
15	19 ^C _{FR}	37			37 ^A
16	35 ^C _{nFR}	37		37 ^A	
17	37 ^B				37 ^A
18	37			37 ^A	
19	37				37 ^A _L
20	37 ^A			37 ^A	
21					
22	37 ^A _L _{nFR}	37 ^A _{FR}		37 ^K	
23					
00	22 ^E _{FR}			22 ^E	
01	57 ^D _{FR} _N			57 ^D _N	

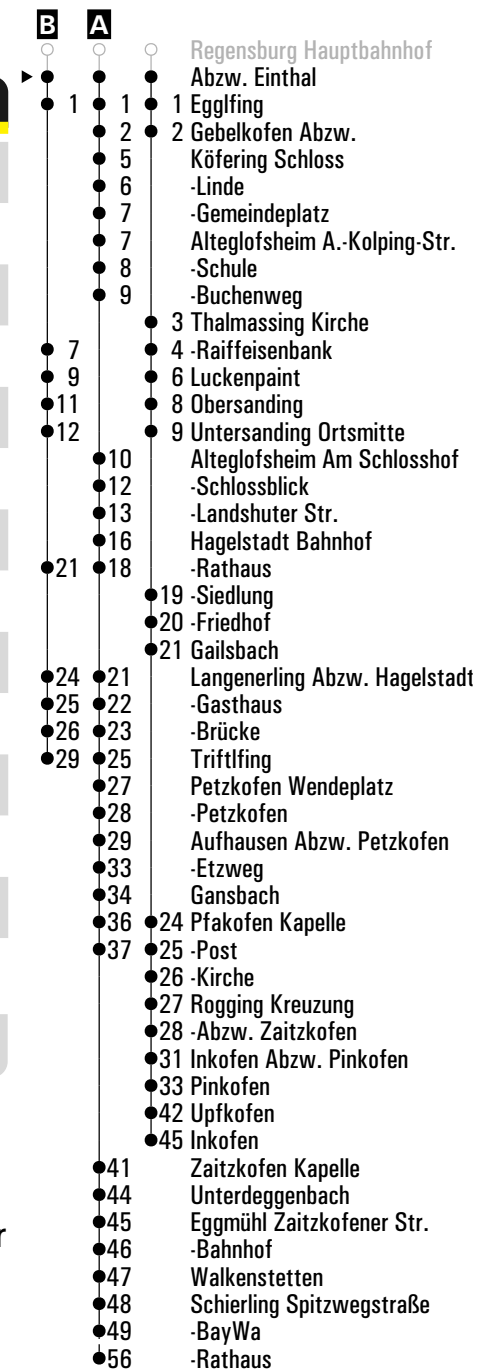
Am 24.12. und 31.12. Verkehr wie an Samstagen falls diese Tage nicht auf einen Sonntag fallen. Einschränkungen hierzu entnehmen Sie bitte der Tagespresse oder unter www.rvv.de Gültig ab 11.03.2024

- A - J** = Fahrwege
- N** = RVV Nachtbus N21/24
- VF** = an Schultagen; am ersten Schultag nach den Sommerferien & letzten Schultag vor den Weihnachts-, Oster- und Pfingstferien 1:30 Std. früher; am letzten Schultag vor den Sommerferien 2:40 Std. früher
- K** = bis Alteglofsheim Landshuter Str.
- L** = bis Pfakofen Kapelle
- nFR** = nicht freitags
- s** = nur an Schultagen
- FR** = nur freitags

Fahrwege mit Fahrzeit in Minuten



	Montag - Freitag					Samstag				
12										
13	19	^B								
14		_{VF}								
15	22	^{FR}								
16	38	^{nFR}								
17										
18										
19										
20										
21										
22										
23										
00										
01	58	^A	^{FR}			58	^A	^N		



Am 24.12. und 31.12. Verkehr wie an Samstagen falls diese Tage nicht auf einen Sonntag fallen. Einschränkungen hierzu entnehmen Sie bitte der Tagespresse oder unter www.rvv.de Gültig ab 11.03.2024

A - B = Fahrwege

N = RVV Nachtbus N21/24

vF = an Schultagen; am ersten Schultag nach den Sommerferien & letzten Schultag vor den Weihnachts-, Oster- und Pfingstferien 1:30 Std. früher; am letzten Schultag vor den Sommerferien 2:40 Std. früher

nFR = nicht freitags

FR = nur freitags

	Montag - Freitag	Samstag
13	20 ^B _{vF}	
14		
15	23 ^{FR}	
16	39 ^{nFR}	
17		
18		
19		
20		
21		
22		
23		
00	42 ^{C1} _{FR}	42 ^{C1}
01	59 ^A _{FR} _N	59 ^A _N

Am 24.12. und 31.12. Verkehr wie an Samstagen falls diese Tage nicht auf einen Sonntag fallen. Einschränkungen hierzu entnehmen Sie bitte der Tagespresse oder unter www.rvv.de Gültig ab 11.03.2024

A - C = Fahrwege

1 = Abfahrt an Steig 1

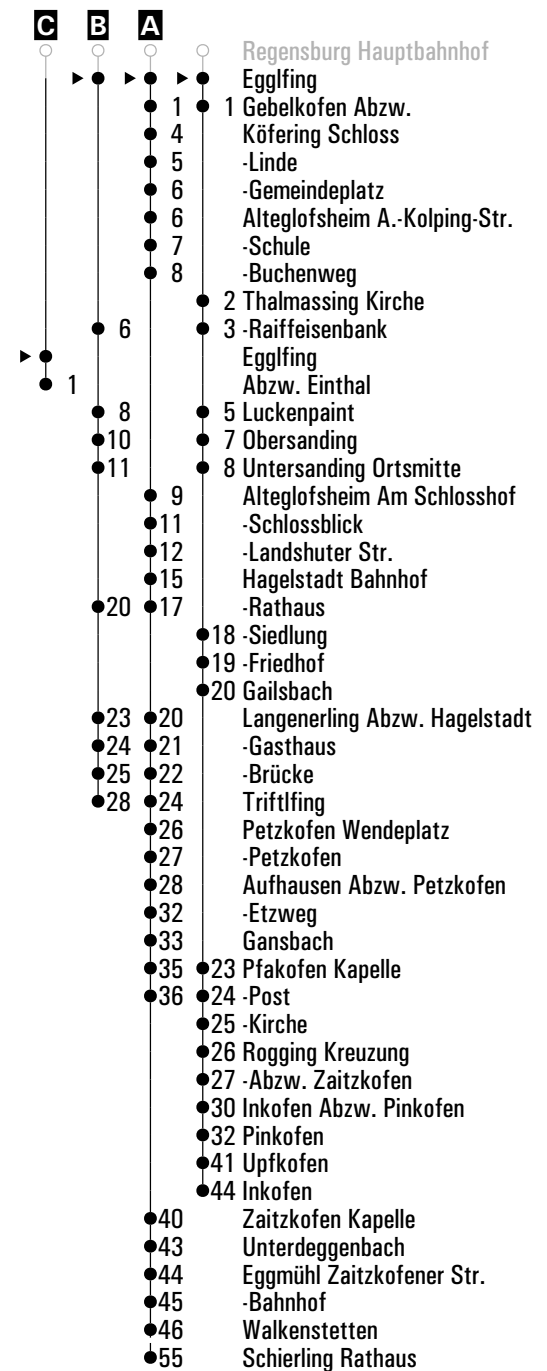
N = RVV Nachtbus N21/24

vF = an Schultagen; am ersten Schultag nach den Sommerferien & letzten Schultag vor den Weihnachts-, Oster- und Pfingstferien 1:30 Std. früher; am letzten Schultag vor den Sommerferien 2:40 Std. früher

nFR = nicht freitags

FR = nur freitags

Fahrwege mit Fahrzeit in Minuten



	Montag - Freitag	Samstag
13	20 ^C _{VF} ²	
14		
15	23 ^A _{FR} ²	
16	39 ^A _{nFR} ²	
17		
18		
19		
20		
21		
22		
23		
00	42 ^{FR}	42
01	59 ^B _{FRN} ²	59 ^B _N ²

Am 24.12. und 31.12. Verkehr wie an Samstagen falls diese Tage nicht auf einen Sonntag fallen. Einschränkungen hierzu entnehmen Sie bitte der Tagespresse oder unter www.rvv.de Gültig ab 11.03.2024

A - C = Fahrwege

2 = Abfahrt an Steig 2

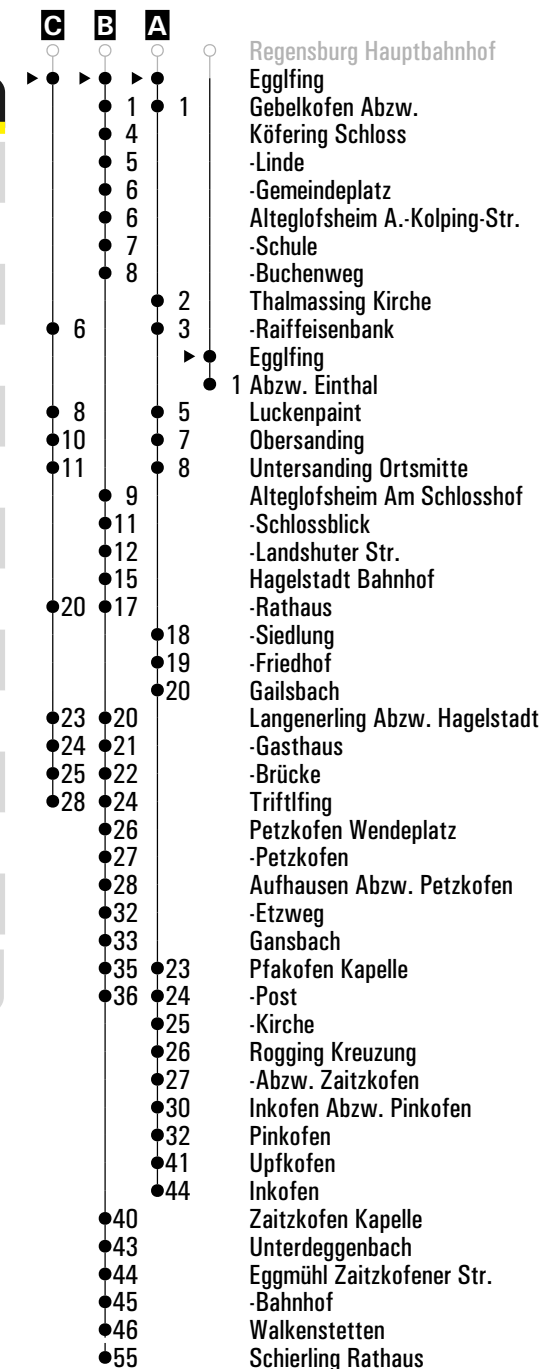
N = RVV Nachtbus N21/24

VF = an Schultagen; am ersten Schultag nach den Sommerferien & letzten Schultag vor den Weihnachts-, Oster- und Pfingstferien 1:30 Std. früher; am letzten Schultag vor den Sommerferien 2:40 Std. früher

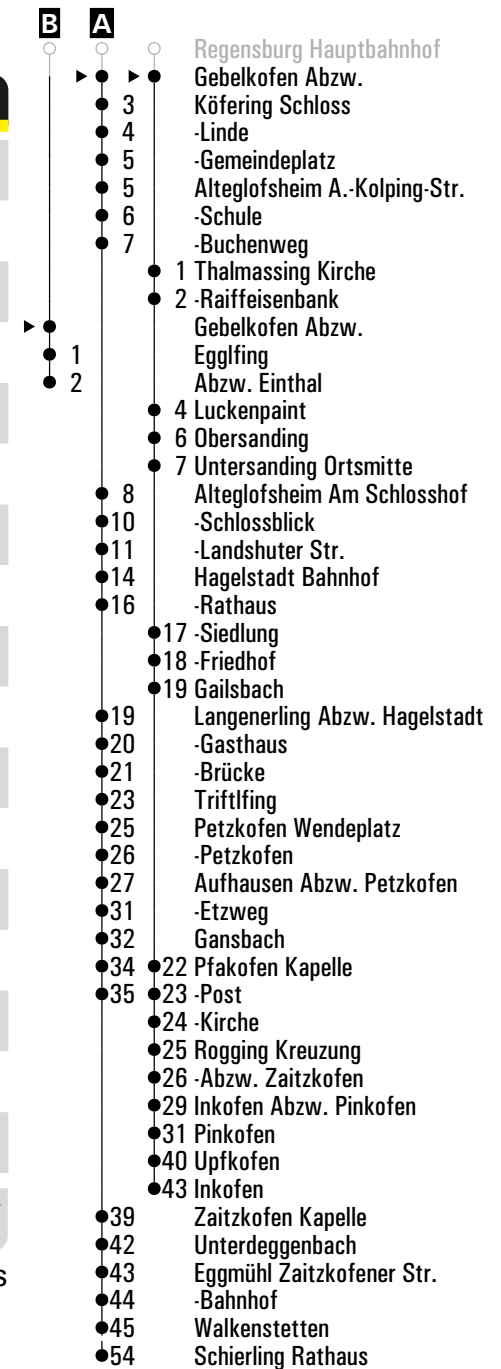
nFR = nicht freitags

FR = nur freitags

Fahrwege mit Fahrzeit in Minuten



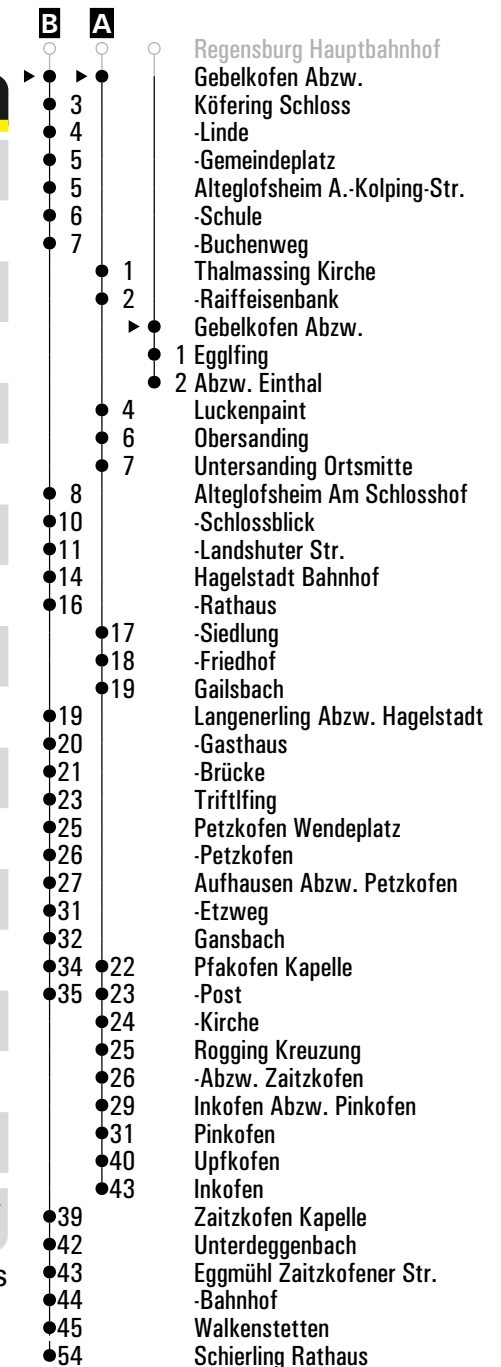
	Montag - Freitag						Samstag					
10												
11												
12												
13												
14												
15	24 ^{FR}											
16	40 ^{nFR}											
17												
18												
19												
20												
21												
22												
23												
00	41 ^{B 1} _{FR}						41 ^{B 1}					
01												
02	00 ^{A FR} _N						00 ^A _N					



Am 24.12. und 31.12. Verkehr wie an Samstagen falls diese Tage nicht auf einen Sonntag fallen. Einschränkungen hierzu entnehmen Sie bitte der Tagespresse oder unter www.rvv.de Gültig ab 11.03.2024

A - B = Fahrwege **1** = Abfahrt an Steig 1 **N** = RVV Nachtbus N21/24 **nFR** = nicht freitags **FR** = nur freitags

	Montag - Freitag						Samstag					
10												
11												
12												
13												
14												
15	24											
16	40											
17												
18												
19												
20												
21												
22												
23												
00	41						41					
01												
02	00						00					



Am 24.12. und 31.12. Verkehr wie an Samstagen falls diese Tage nicht auf einen Sonntag fallen. Einschränkungen hierzu entnehmen Sie bitte der Tagespresse oder unter www.rvv.de Gültig ab 11.03.2024

A - B = Fahrwege **2** = Abfahrt an Steig 2 **N** = RVV Nachtbus N21/24 **nFR** = nicht freitags **FR** = nur freitags

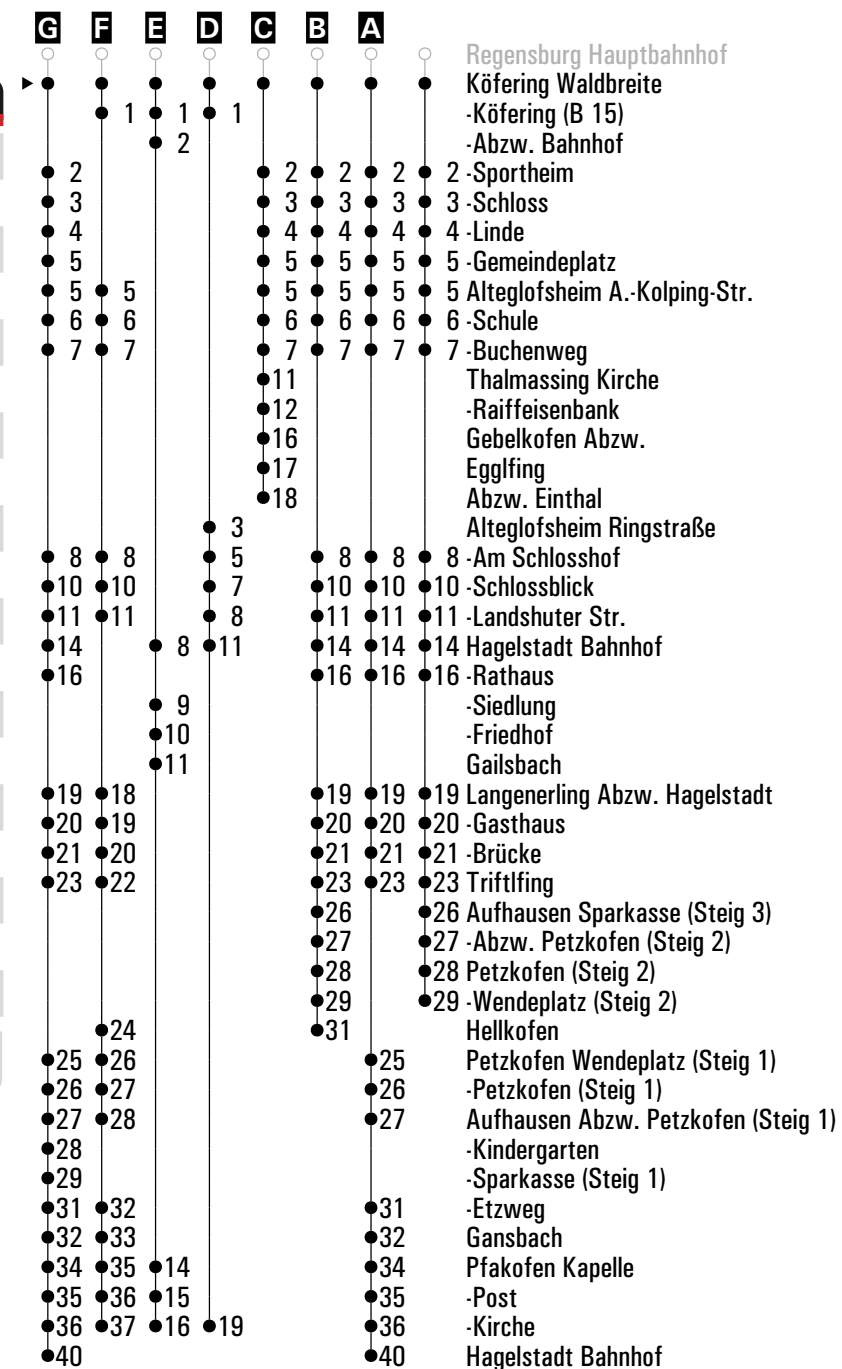
Ⓜ Köfering Waldbreite ▶ Köfering ▶ Petzkofen Wendepfatz

	Montag - Freitag	Samstag	Sonn-/Feiertag
06	38 ^D		
07	40 ^B		
08	24 ^E _S	40 ^G	
09	40	40 ^G	40 ^A
10		40 ^G	
11	40	40 ^A	40 ^A
12		40 ^A	
13	18 ^F _{VF} 50 ^B	40 ^A _I	40 ^A
14		40 ^A	
15	40		40 ^A
16	40	40 ^A	
17	40 ^B		40 ^A
18	40	40 ^A	
19	40		40 ^A _I
20	40 ^A	40 ^A	
21			
22	40 ^A _{nFR} 40 ^A _{FR}	40 ^H	
23			
00	25 ^G _{FR}	25 ^G	

Am 24.12. und 31.12. Verkehr wie an Samstagen falls diese Tage nicht auf einen Sonntag fallen. Einschränkungen hierzu entnehmen Sie bitte der Tagespresse oder unter www.rvv.de Gültig ab 11.03.2024

- A - G** = Fahrwege
- VF** = an Schultagen; am ersten Schultag nach den Sommerferien & letzten Schultag vor den Weihnachts-, Oster- und Pfingstferien 1:30 Std. früher; am letzten Schultag vor den Sommerferien 2:40 Std. früher
- H** = bis Alteglofsheim Landshuter Str.
- I** = bis Pfakofen Kapelle
- nFR** = nicht freitags
- S** = nur an Schultagen
- FR** = nur freitags

Fahrwege mit Fahrzeit in Minuten



Montag - Freitag	
05	
06	39
07	
08	25 ^A / _S
09	
10	
11	
12	
13	19 ^B / _{vF}
14	
15	
16	



Am 24.12. und 31.12. Verkehr wie an Samstagen falls diese Tage nicht auf einen Sonntag fallen. Einschränkungen hierzu Gültig ab 11.03.2024 entnehmen Sie bitte der Tagespresse oder unter www.rvv.de

A - B = Fahrwege

vF = an Schultagen; am ersten Schultag nach den Sommerferien & letzten Schultag vor den Weihnachts-, Oster- und Pfingstferien 1:30 Std. früher; am letzten Schultag vor den Sommerferien 2:40 Std. früher

s = nur an Schultagen



Montag - Freitag

05
 06
 07
 08
 09
 10
 11

26^s

Fahrwege mit Fahrzeit in Minuten

- Neutraubling Gymnasium
- ▶ ● Köfering Abzw. Bahnhof
- 6 Hagelstadt Bahnhof
- 7 -Siedlung
- 8 -Friedhof
- 9 Gailsbach
- 12 Pfakofen Kapelle
- 13 -Post
- 14 -Kirche

Am 24.12. und 31.12. Verkehr wie an Samstagen falls diese Tage nicht auf einen Sonntag fallen. Einschränkungen hierzu entnehmen Sie Gültig ab 11.03.2024 bitte der Tagespresse oder unter www.rvv.de

s = nur an Schultagen

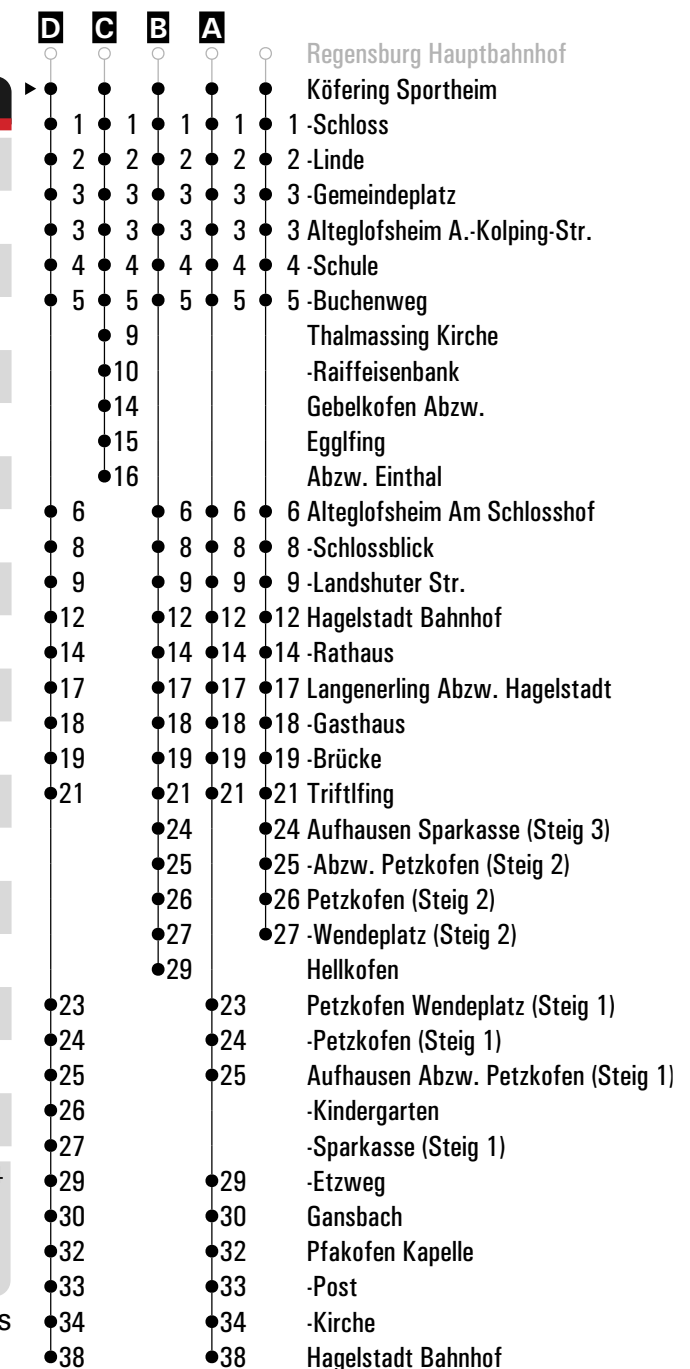
Ⓜ Köfering Sportheim Steig 2 ▶ Alteglofsheim ▶ Petzkofen Wendepplatz

	Montag - Freitag				Samstag				Sonn-/Feiertag				
06													
07	42 ^B												
08					42 ^D								
09	42				42 ^D				42 ^A				
10					42 ^D								
11	42				42 ^A				42 ^A				
12					42 ^A								
13	52 ^B				42 ^A _F				42 ^A				
14					42 ^A								
15	42								42 ^A				
16	42				42 ^A								
17	42 ^B								42 ^A				
18	42				42 ^A								
19	42								42 ^A _F				
20	42 ^A				42 ^A								
21													
22	42 ^A _F _{nFR}	42 ^A _{FR}			42 ^E								
23													
00	27 ^C _{FR}				27 ^C								

Am 24.12. und 31.12. Verkehr wie an Samstagen falls diese Tage nicht auf einen Sonntag fallen. Gültig ab 11.03.2024
 Einschränkungen hierzu entnehmen Sie bitte der Tagespresse oder unter www.rvv.de
 Mo.-Fr. ab ca. 20:00 Uhr sowie samstags und sonn-/feiertags ganztägig sind die Linien 21 und 24 kombiniert
 und fahren als Linie 21 im Ringverkehr von Regensburg über Alteglofsheim - Aufhausen - Pfakofen wieder
 zurück nach Regensburg.

A - D = Fahrwege **F** = bis Pfakofen Kapelle **nFR** = nicht freitags **FR** = nur freitags
E = bis Alteglofsheim Landshuter Str.

Fahrwege mit Fahrzeit in Minuten



Ⓜ Köfering Schloss Steig 2 ▶ Alteglofsheim ▶ Petzkofen Wendepplatz

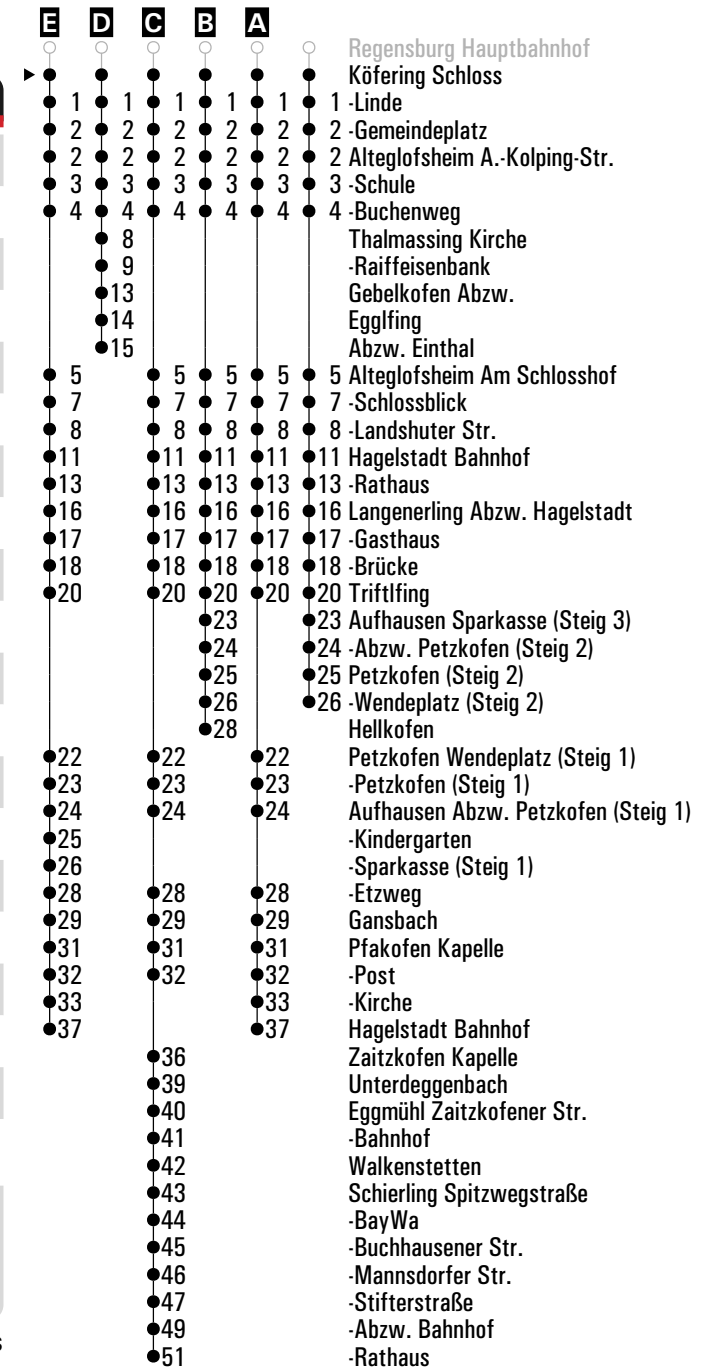
	Montag - Freitag	Samstag	Sonn-/Feiertag
07	43 ^B		
08		43 ^E	
09	43	43 ^E	43 ^A
10		43 ^E	
11	43	43 ^A	43 ^A
12		43 ^A	
13	53 ^B	43 ^A 43 ^G	43 ^A
14		43 ^A	
15	43		43 ^A
16	43	43 ^A	
17	43 ^B		43 ^A
18	43	43 ^A	
19	43		43 ^A 43 ^G
20	43 ^A	43 ^A	
21			
22	43 ^A 43 ^{nFR}	43 ^A 43 ^{FR}	43 ^F
23			
00	28 ^D 28 ^{FR}	28 ^D	
01			
02	03 ^C 03 ^{nFR}	03 ^C 03 ⁿ	

Am 24.12. und 31.12. Verkehr wie an Samstagen falls diese Tage nicht auf einen Sonntag fallen.
Einschränkungen hierzu entnehmen Sie bitte der Tagespresse oder unter www.rvv.de
Mo.-Fr. ab ca. 20:00 Uhr sowie samstags und sonn-/feiertags ganztägig sind die Linien 21 und 24
kombiniert und fahren als Linie 21 im Ringverkehr von Regensburg über Alteglofsheim - Aufhausen -
Pfkofen wieder zurück nach Regensburg.

Gültig ab 11.03.2024

A - E = Fahrwege **F** = bis Alteglofsheim Landshuter Str. **nFR** = nicht freitags **FR** = nur freitags
N = RVV Nachtbus N21/24 **G** = bis Pfkofen Kapelle

Fahrwege mit Fahrzeit in Minuten



Ⓜ Köfering Linde Steig 2 ▶ Alteglofsheim ▶ Petzkofen Wendepplatz

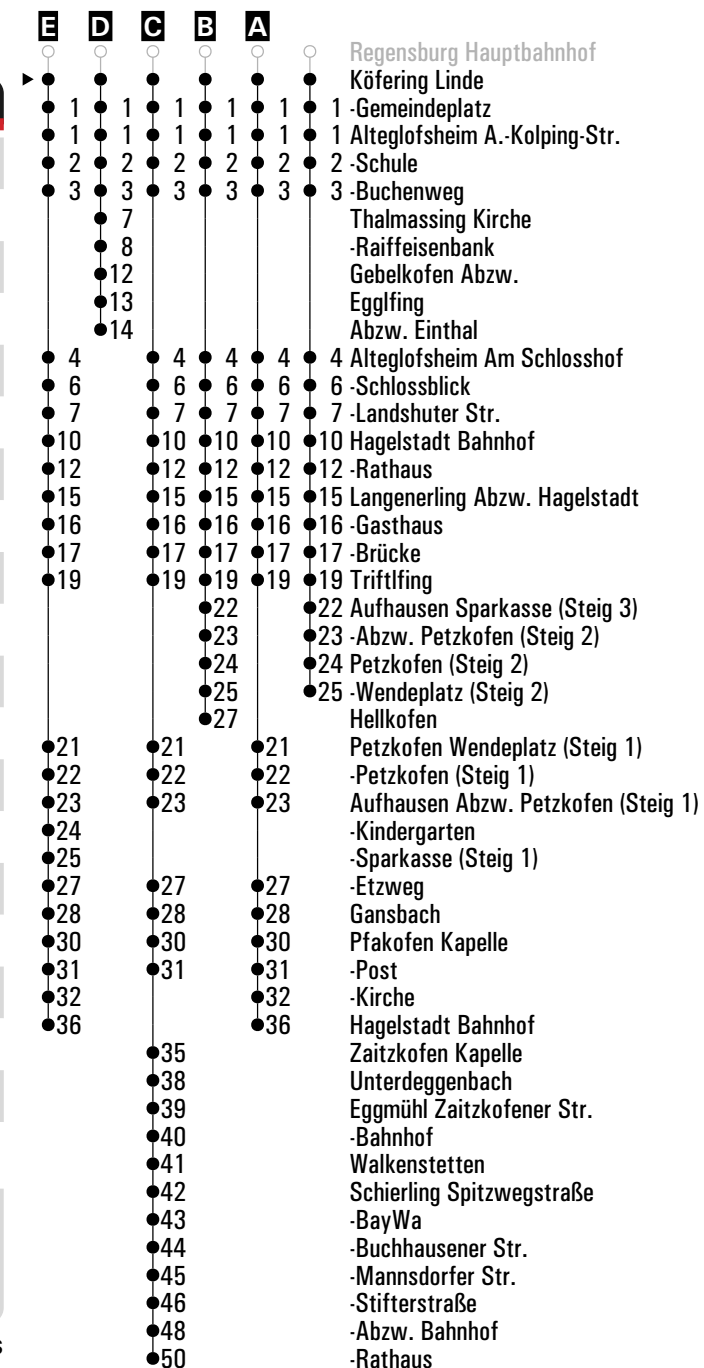
	Montag - Freitag	Samstag	Sonn-/Feiertag
07	44 ^B		
08		44 ^E	
09	44	44 ^E	44 ^A
10		44 ^E	
11	44	44 ^A	44 ^A
12		44 ^A	
13	54 ^B	44 ^A 44 ^G	44 ^A
14		44 ^A	
15	44		44 ^A
16	44	44 ^A	
17	44 ^B		44 ^A
18	44	44 ^A	
19	44		44 ^A 44 ^G
20	44 ^A	44 ^A	
21			
22	44 ^A 44 ^G nFR	44 ^A FR	
23			
00	29 ^D FR	29 ^D	
01			
02	04 ^C N	04 ^C N	

Am 24.12. und 31.12. Verkehr wie an Samstagen falls diese Tage nicht auf einen Sonntag fallen.
Einschränkungen hierzu entnehmen Sie bitte der Tagespresse oder unter www.rvv.de
Mo.-Fr. ab ca. 20:00 Uhr sowie samstags und sonn-/feiertags ganztägig sind die Linien 21 und 24
kombiniert und fahren als Linie 21 im Ringverkehr von Regensburg über Alteglofsheim - Aufhausen -
Pfkofen wieder zurück nach Regensburg.

Gültig ab 11.03.2024

A - E = Fahrwege **F** = bis Alteglofsheim Landshuter Str. **nFR** = nicht freitags **FR** = nur freitags
N = RVV Nachtbus N21/24 **G** = bis Pfkofen Kapelle

Fahrwege mit Fahrzeit in Minuten



Ⓜ Köfering Gemeindeplatz Steig 2 ▶ Alteglofsheim ▶ Petzkofen Wendepplatz

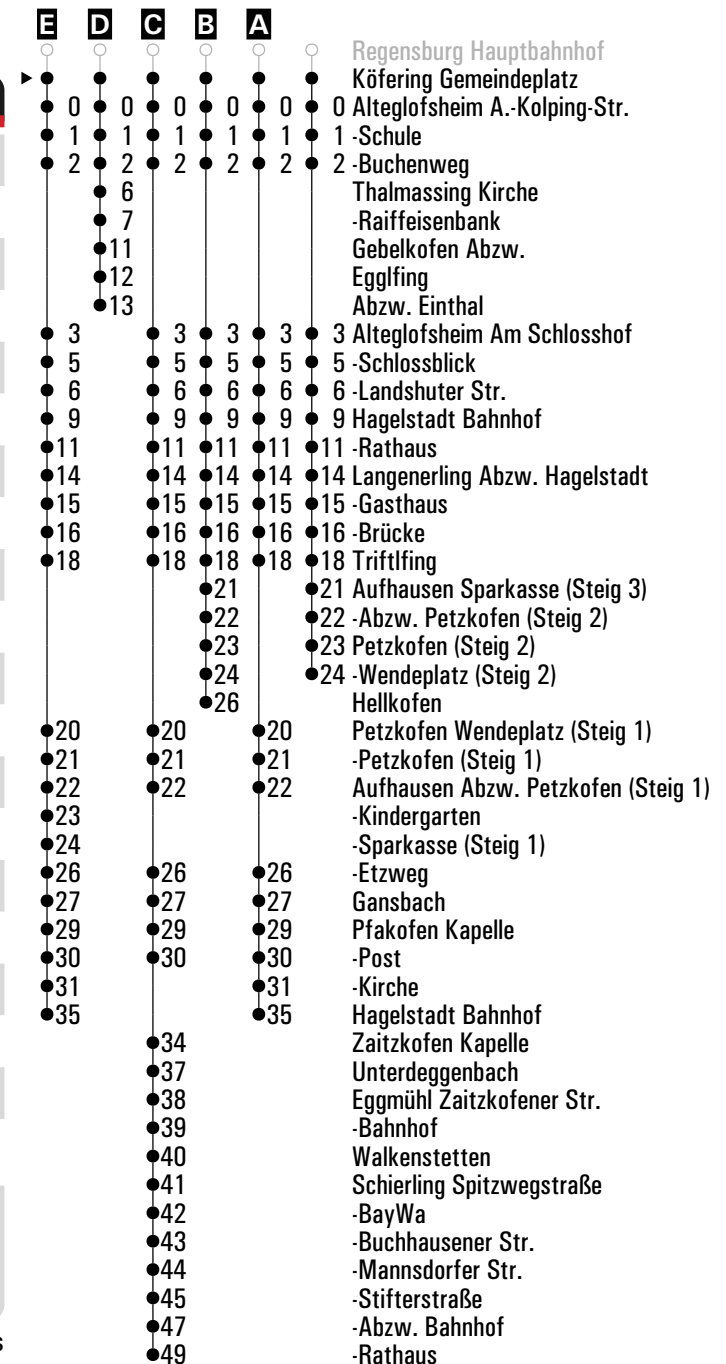
	Montag - Freitag	Samstag	Sonn-/Feiertag
07	45 ^B		
08		45 ^E	
09	45	45 ^E	45 ^A
10		45 ^E	
11	45	45 ^A	45 ^A
12		45 ^A	
13	55 ^B	45 ^A _G	45 ^A
14		45 ^A	
15	45		45 ^A
16	45	45 ^A	
17	45 ^B		45 ^A
18	45	45 ^A	
19	45		45 ^A _G
20	45 ^A	45 ^A	
21			
22	45 ^A _G nFR	45 ^A _{FR}	45 ^F
23			
00	30 ^D _{FR}	30 ^D	
01			
02	05 ^C _{FR} N	05 ^C _N	

Am 24.12. und 31.12. Verkehr wie an Samstagen falls diese Tage nicht auf einen Sonntag fallen.
Einschränkungen hierzu entnehmen Sie bitte der Tagespresse oder unter www.rvv.de
Mo.-Fr. ab ca. 20:00 Uhr sowie samstags und sonn-/feiertags ganztägig sind die Linien 21 und 24
kombiniert und fahren als Linie 21 im Ringverkehr von Regensburg über Alteglofsheim - Aufhausen -
Pfkofen wieder zurück nach Regensburg.

Gültig ab 11.03.2024

A - E = Fahrwege **F** = bis Alteglofsheim Landshuter Str. **nFR** = nicht freitags **FR** = nur freitags
N = RVV Nachtbus N21/24 **G** = bis Pfkofen Kapelle

Fahrwege mit Fahrzeit in Minuten



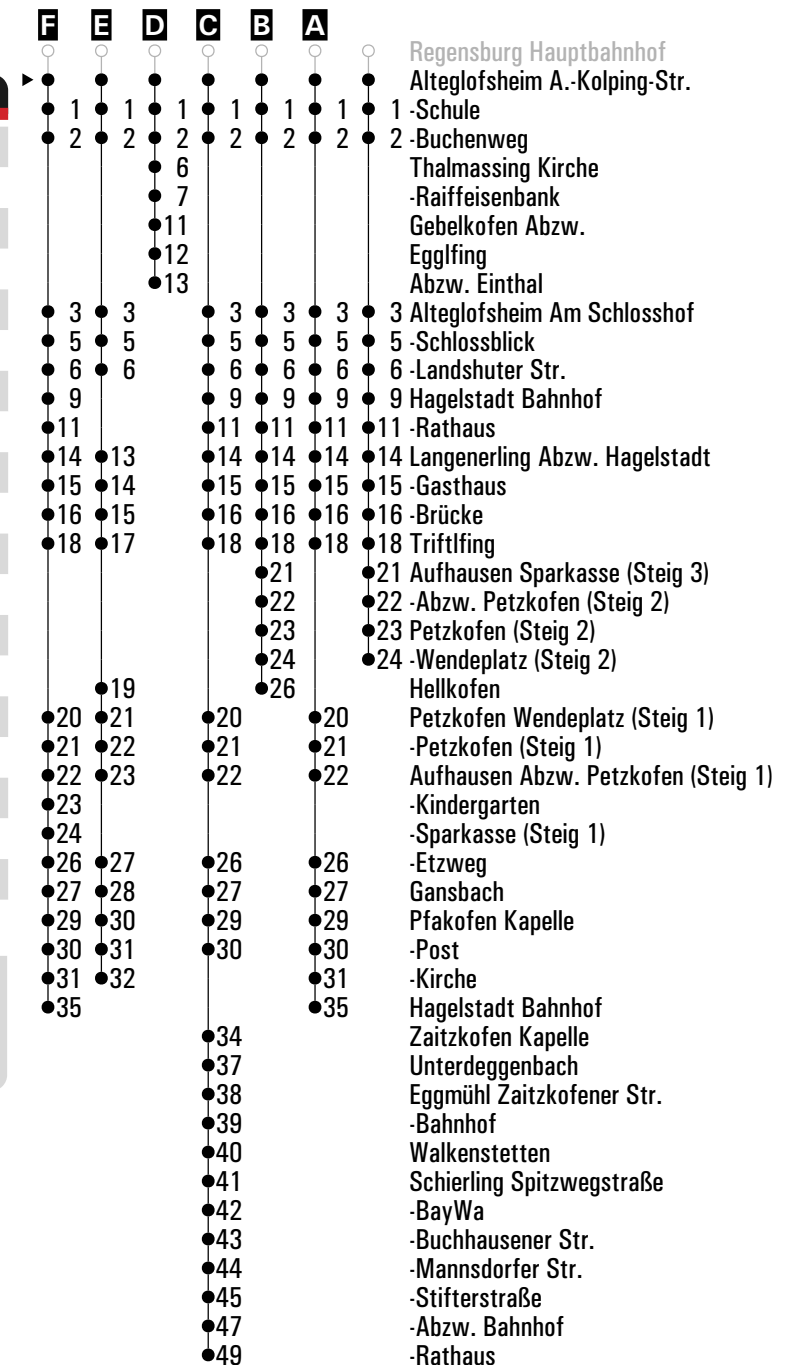
Alteglöfshaus A.-Kolping-Str. Steig 2 ▶ Petzkofen Wendepunkt

	Montag - Freitag	Samstag	Sonn-/Feiertag
07	45 ^B		
08		45 ^F	
09	45	45 ^F	45 ^A
10		45 ^F	
11	45	45 ^A	45 ^A
12		45 ^A	
13	23 ^E _{VF} 55 ^B	45 ^{AH}	45 ^A
14		45 ^A	
15	45		45 ^A
16	45	45 ^A	
17	45 ^B		45 ^A
18	45	45 ^A	
19	45		45 ^{AH}
20	45 ^A	45 ^A	
21			
22	45 ^{AH} _{nFR} 45 ^A _{FR}	45 ^G	
23			
00	30 ^D _{FR}	30 ^D	
01			
02	05 ^C _{FR} _N	05 ^C _N	

Am 24.12. und 31.12. Verkehr wie an Samstagen falls diese Tage nicht auf einen Sonntag fallen. Gültig ab 11.03.2024
Einschränkungen hierzu entnehmen Sie bitte der Tagespresse oder unter www.rvv.de
Mo.-Fr. ab ca. 20:00 Uhr sowie samstags und sonn-/feiertags ganztägig sind die Linien 21 und 24 kombiniert und fahren als Linie 21 im Ringverkehr von Regensburg über Alteglöfshaus - Aufhausen - Pfkofen wieder zurück nach Regensburg.

- A - F** = Fahrwege
- N** = RVV Nachtbus N21/24
- VF** = an Schultagen; am ersten Schultag nach den Sommerferien & letzten Schultag vor den Weihnachts-, Oster- und Pfingstferien 1:30 Std. früher; am letzten Schultag vor den Sommerferien 2:40 Std. früher
- G** = bis Alteglöfshaus Landshuter Str.
- H** = bis Pfkofen Kapelle
- nFR** = nicht freitags
- FR** = nur freitags

Fahrwege mit Fahrzeit in Minuten

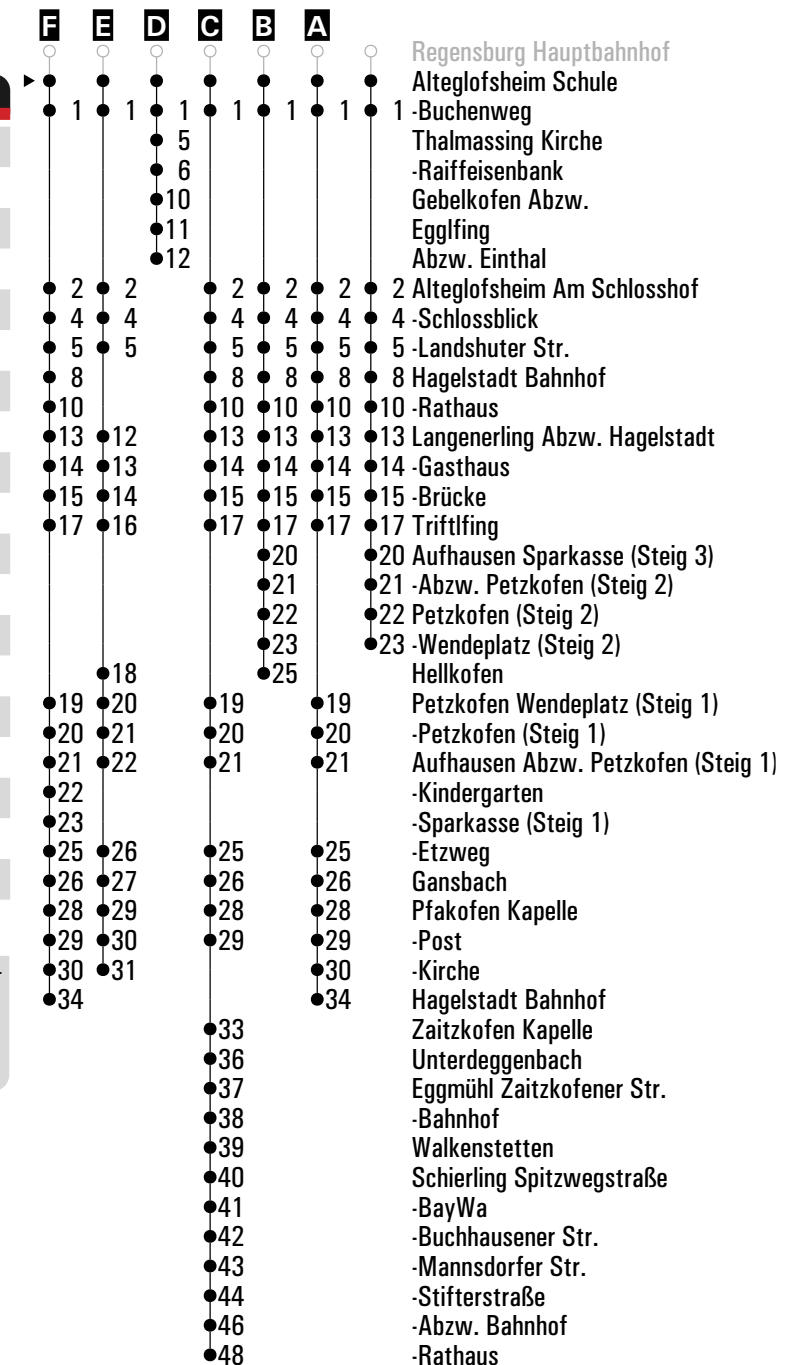


	Montag - Freitag	Samstag	Sonn-/Feiertag
07	46 ^B		
08		46 ^F	
09	46	46 ^F	46 ^A
10		46 ^F	
11	46	46 ^A	46 ^A
12		46 ^A	
13	24 ^{EF} 56 ^B	46 ^{AH}	46 ^A
14		46 ^A	
15	46		46 ^A
16	46	46 ^A	
17	46 ^B		46 ^A
18	46	46 ^A	
19	46		46 ^{AH}
20	46 ^A	46 ^A	
21			
22	46 ^{AH} 46 ^{FR}	46 ^G	
23			
00	31 ^D 31 ^{FR}	31 ^D	
01			
02	06 ^C 06 ^{FR}	06 ^C	

Am 24.12. und 31.12. Verkehr wie an Samstagen falls diese Tage nicht auf einen Sonntag fallen. Gültig ab 11.03.2024
Einschränkungen hierzu entnehmen Sie bitte der Tagespresse oder unter www.rvv.de
Mo.-Fr. ab ca. 20:00 Uhr sowie samstags und sonn-/feiertags ganztägig sind die Linien 21 und 24 kombiniert und fahren als Linie 21 im Ringverkehr von Regensburg über Alteglöfsheim - Aufhausen - Pfkofen wieder zurück nach Regensburg.

- A - F** = Fahrwege
- N** = RVV Nachtbus N21/24
- VF** = an Schultagen; am ersten Schultag nach den Sommerferien & letzten Schultag vor den Weihnachts-, Oster- und Pfingstferien 1:30 Std. früher; am letzten Schultag vor den Sommerferien 2:40 Std. früher
- G** = bis Alteglöfsheim Landshuter Str.
- H** = bis Pfkofen Kapelle
- nFR** = nicht freitags
- FR** = nur freitags

Fahrwege mit Fahrzeit in Minuten





Montag - Freitag

10
11
12
13
14
15

25^{VF}

Fahrwege mit Fahrzeit in Minuten

- Neutraubling Realschule
- ▶ ● Thalmassing Stadtberg
- 1 -Wolkeringer Straße
- 3 -Raiffeisenbank
- 5 -Kirche
- 7 -Kindergarten
- 10 Neueglofsheim

Am 24.12. und 31.12. Verkehr wie an Samstagen falls diese Tage nicht auf einen Sonntag fallen. Einschränkungen hierzu entnehmen Sie Gültig ab 11.03.2024 bitte der Tagespresse oder unter www.rvv.de

VF = an Schultagen; am ersten Schultag nach den Sommerferien & letzten Schultag vor den Weihnachts-, Oster- und Pfingstferien 1:30 Std. früher; am letzten Schultag vor den Sommerferien 2:40 Std. früher



Montag - Freitag

11											
12											
13	26	B ² vF	28	vF							
14											
15	26	A ² FR									
16	42	A ² nFR									
17											
18											

Am 24.12. und 31.12. Verkehr wie an Samstagen falls diese Tage nicht auf einen Sonntag fallen. Einschränkungen hierzu entnehmen Sie bitte der Tagespresse oder unter www.rvv.de Gültig ab 11.03.2024

A - B = Fahrwege


2 = Abfahrt an Steig 2

vF = an Schultagen; am ersten Schultag nach den Sommerferien & letzten Schultag vor den Weihnachts-, Oster- und Pfingstferien 1:30 Std. früher; am letzten Schultag vor den Sommerferien 2:40 Std. früher

nFR = nicht freitags

FR = nur freitags

Fahrwege mit Fahrzeit in Minuten





Montag - Freitag

11											
12											
13	26 ^A / _{vF}		28 ^B / _{vF} ¹								
14											
15	26 ^{FR}										
16	42 ^{nFR}										
17											
18											

Am 24.12. und 31.12. Verkehr wie an Samstagen falls diese Tage nicht auf einen Sonntag fallen. Einschränkungen hierzu entnehmen Sie bitte der Tagespresse oder unter www.rvv.de Gültig ab 11.03.2024

A - B = Fahrwege


1 = Abfahrt an Steig 1


vF = an Schultagen; am ersten Schultag nach den Sommerferien & letzten Schultag vor den Weihnachts-, Oster- und Pfingstferien 1:30 Std. früher; am letzten Schultag vor den Sommerferien 2:40 Std. früher

nFR = nicht freitags

FR = nur freitags

Fahrwege mit Fahrzeit in Minuten



	Montag - Freitag	Samstag
19		
20		
21		
22		
23		
00	37 ^{FR}	37
01		

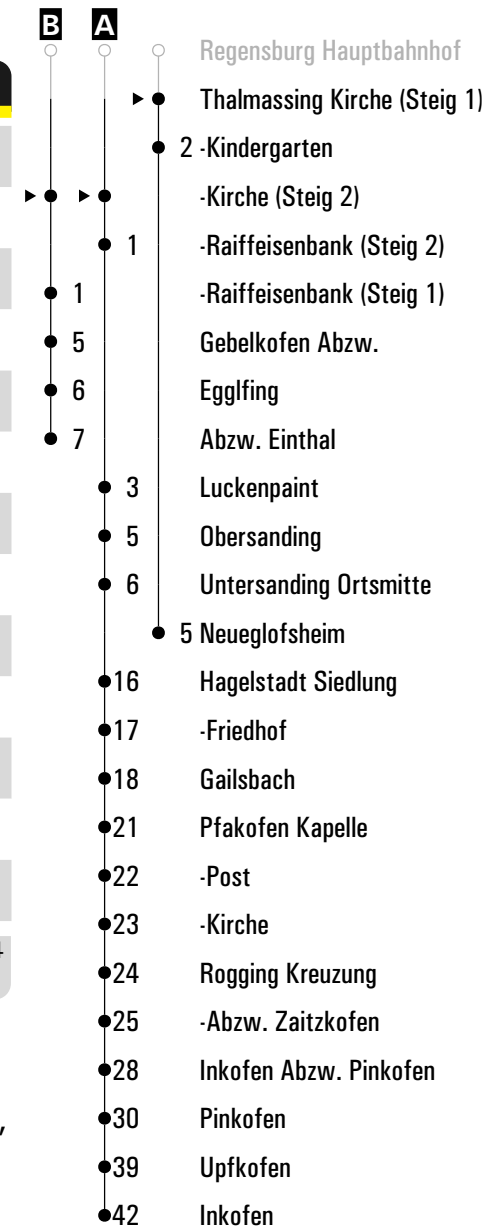
Fahrwege mit Fahrzeit in Minuten

- Regensburg Hauptbahnhof
- ▶ ● Thalmassing Raiffeisenbank
- 4 Gebelkofen Abzw.
- 5 Egglfing
- 6 Abzw. Einthal

Am 24.12. und 31.12. Verkehr wie an Samstagen falls diese Tage nicht auf einen Sonntag fallen. Einschränkungen hierzu entnehmen Sie Gültig ab 11.03.2024 bitte der Tagespresse oder unter www.rvv.de

FR = nur freitags

	Montag - Freitag						Samstag					
12												
13	30	VF										
14												
15	25	A² FR										
16	41	A² nFR										
17												
18												
19												
20												
21												
22												
23												
00	36	B² FR					36	B²				



Am 24.12. und 31.12. Verkehr wie an Samstagen falls diese Tage nicht auf einen Sonntag fallen. Einschränkungen hierzu entnehmen Sie bitte der Tagespresse oder unter www.rvv.de Gültig ab 11.03.2024

A - B = Fahrwege

2 = Abfahrt an Steig 2

VF = an Schultagen; am ersten Schultag nach den Sommerferien & letzten Schultag vor den Weihnachts-, Oster- und Pfingstferien 1:30 Std. früher; am letzten Schultag vor den Sommerferien 2:40 Std. früher

nFR = nicht freitags

FR = nur freitags

	Montag - Freitag						Samstag					
12												
13	30	^B 1										
14												
15	25	^{FR}										
16	41	^{nFR}										
17												
18												
19												
20												
21												
22												
23												
00	36	^A _{FR}					36	^A				



Am 24.12. und 31.12. Verkehr wie an Samstagen falls diese Tage nicht auf einen Sonntag fallen. Einschränkungen hierzu entnehmen Sie bitte der Tagespresse oder unter www.rvv.de Gültig ab 11.03.2024

A - B = Fahrwege

1 = Abfahrt an Steig 1

VF = an Schultagen; am ersten Schultag nach den Sommerferien & letzten Schultag vor den Weihnachts-, Oster- und Pfingstferien 1:30 Std. früher; am letzten Schultag vor den Sommerferien 2:40 Std. früher

nFR = nicht freitags

FR = nur freitags




Montag - Freitag

10
11
12
13
14
15

32^{VF}

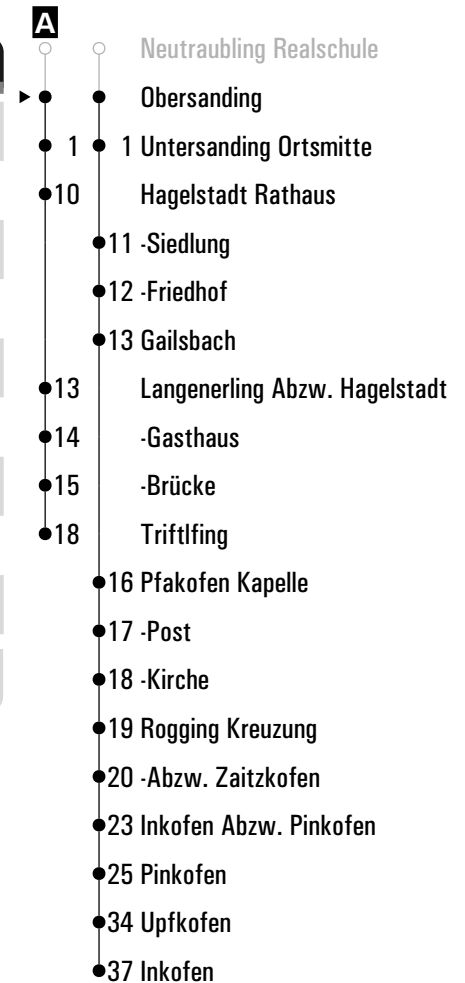
Fahrwege mit Fahrzeit in Minuten



Am 24.12. und 31.12. Verkehr wie an Samstagen falls diese Tage nicht auf einen Sonntag fallen. Einschränkungen hierzu entnehmen Sie Gültig ab 11.03.2024 bitte der Tagespresse oder unter www.rvv.de

VF = an Schultagen; am ersten Schultag nach den Sommerferien & letzten Schultag vor den Weihnachts-, Oster- und Pfingstferien 1:30 Std. früher; am letzten Schultag vor den Sommerferien 2:40 Std. früher

Montag - Freitag	
10	
11	
12	
13	30 ^A / _{vF}
14	
15	30 ^{FR}
16	46 ^{nFR}
17	
18	



Am 24.12. und 31.12. Verkehr wie an Samstagen falls diese Tage nicht auf einen Sonntag fallen. Einschränkungen hierzu entnehmen Sie bitte der Tagespresse oder unter www.rvv.de Gültig ab 11.03.2024

A = fährt A

vF = an Schultagen; am ersten Schultag nach den Sommerferien & letzten Schultag vor den Weihnachts-, Oster- und Pfingstferien 1:30 Std. früher; am letzten Schultag vor den Sommerferien 2:40 Std. früher

nFR = nicht freitags

FR = nur freitags

Montag - Freitag	
10	
11	
12	
13	31 ^A / _{vF}
14	
15	31 ^{FR}
16	47 ^{nFR}
17	
18	



Am 24.12. und 31.12. Verkehr wie an Samstagen falls diese Tage nicht auf einen Sonntag fallen. Einschränkungen hierzu entnehmen Sie bitte der Tagespresse oder unter www.rvv.de Gültig ab 11.03.2024

A = fährt A

vF = an Schultagen; am ersten Schultag nach den Sommerferien & letzten Schultag vor den Weihnachts-, Oster- und Pfingstferien 1:30 Std. früher; am letzten Schultag vor den Sommerferien 2:40 Std. früher

nFR = nicht freitags

FR = nur freitags

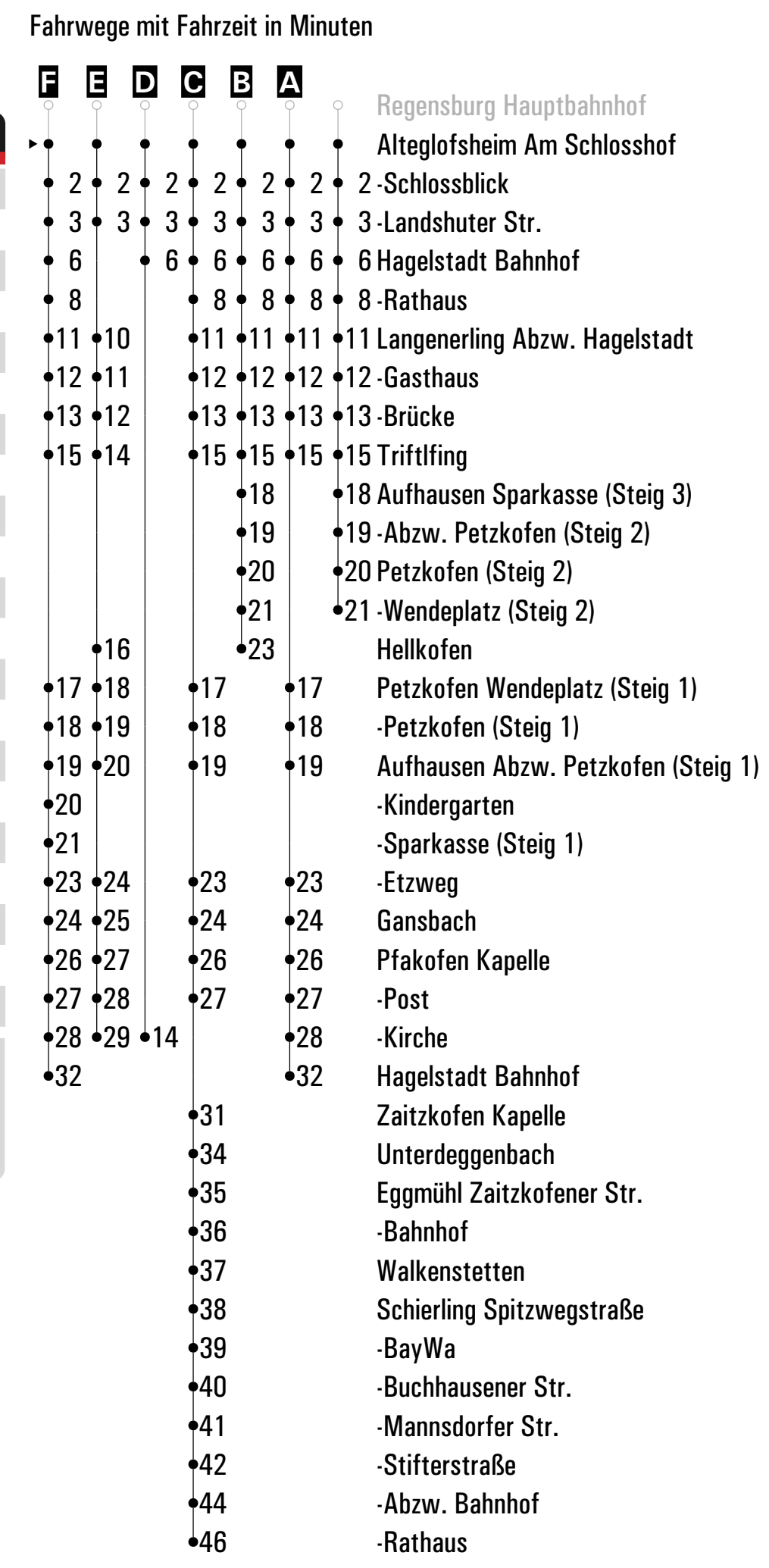
RVV 21 ^H Alteglofsheim Am Schlosshof Steig 2

▶ Petzkofen Wendepplatz

	Montag - Freitag	Samstag	Sonn-/Feiertag
06	43 ^D		
07	48 ^B		
08		48 ^F	
09	48	48 ^F	48 ^A
10		48 ^F	
11	48	48 ^A	48 ^A
12		48 ^A	
13	26 ^E _{VF} 58 ^B	48 ^{AH}	48 ^A
14		48 ^A	
15	48		48 ^A
16	48	48 ^A	
17	48 ^B		48 ^A
18	48	48 ^A	
19	48		48 ^{AH}
20	48 ^A	48 ^A	
21			
22	48 ^{AH} _{nFR} 48 ^A _{FR}	48 ^G	
23			
00			
01			
02	08 ^C _{FR} _N	08 ^C _N	

Am 24.12. und 31.12. Verkehr wie an Samstagen falls diese Tage nicht auf einen Sonntag fallen. Gültig ab 11.03.2024
 Einschränkungen hierzu entnehmen Sie bitte der Tagespresse oder unter www.rvv.de
 Mo.-Fr. ab ca. 20:00 Uhr sowie samstags und sonn-/feiertags ganztägig sind die Linien 21 und 24 kombiniert und fahren als Linie 21 im Ringverkehr von Regensburg über Alteglofsheim - Aufhausen - Pfakofen wieder zurück nach Regensburg.

- A - F** = Fahrwege
- N** = RVV Nachtbus N21/24
- VF** = an Schultagen; am ersten Schultag nach den Sommerferien & letzten Schultag vor den Weihnachts-, Oster- und Pfingstferien 1:30 Std. früher; am letzten Schultag vor den Sommerferien 2:40 Std. früher
- G** = bis Alteglofsheim Landshuter Str.
- H** = bis Pfakofen Kapelle
- nFR** = nicht freitags
- FR** = nur freitags

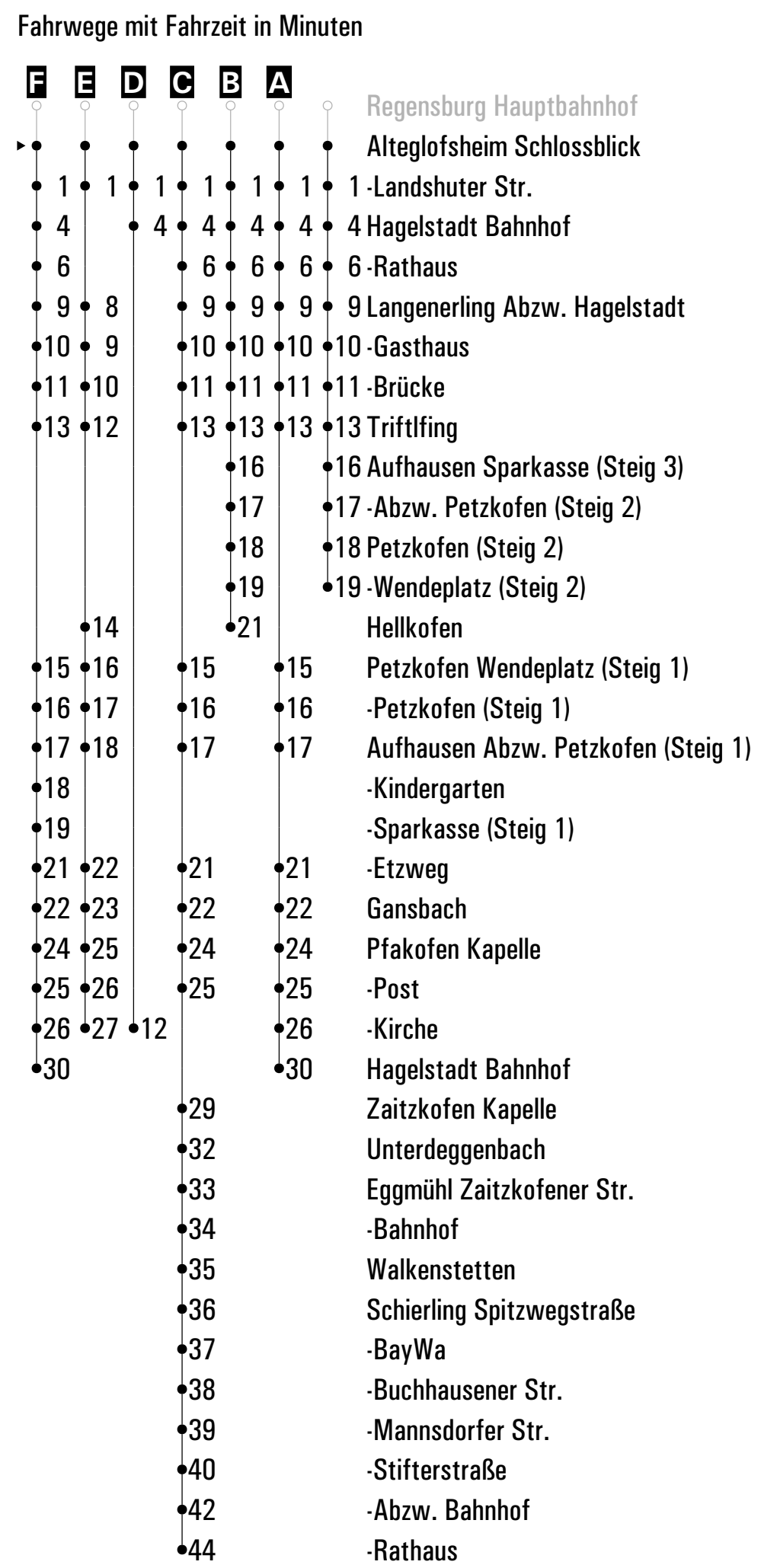


RVV 21 ^H Alteglofsheim Schlossblick Steig 2 ▶ Petzkofen Wendepplatz

	Montag - Freitag	Samstag	Sonn-/Feiertag
06	45 ^D		
07	50 ^B		
08		50 ^F	
09	50	50 ^F	50 ^A
10		50 ^F	
11	50	50 ^A	50 ^A
12		50 ^A	
13	28 ^{EF} VF	50 ^{AH}	50 ^A
14	00 ^B	50 ^A	
15	50		50 ^A
16	50	50 ^A	
17	50 ^B		50 ^A
18	50	50 ^A	
19	50		50 ^{AH}
20	50 ^A	50 ^A	
21			
22	50 ^{AH} nFR	50 ^A FR	50 ^G
23			
00			
01			
02	10 ^{CFR} N	10 ^C N	

Am 24.12. und 31.12. Verkehr wie an Samstagen falls diese Tage nicht auf einen Sonntag fallen. Gültig ab 11.03.2024
Einschränkungen hierzu entnehmen Sie bitte der Tagespresse oder unter www.rvv.de
Mo.-Fr. ab ca. 20:00 Uhr sowie samstags und sonn-/feiertags ganztägig sind die Linien 21 und 24 kombiniert und fahren als Linie 21 im Ringverkehr von Regensburg über Alteglofsheim - Aufhausen - Pfakofen wieder zurück nach Regensburg.

- A - F** = Fahrwege
- N** = RVV Nachtbus N21/24
- VF** = an Schultagen; am ersten Schultag nach den Sommerferien & letzten Schultag vor den Weihnachts-, Oster- und Pfingstferien 1:30 Std. früher; am letzten Schultag vor den Sommerferien 2:40 Std. früher
- G** = bis Alteglofsheim Landshuter Str.
- H** = bis Pfakofen Kapelle
- nFR** = nicht freitags
- FR** = nur freitags

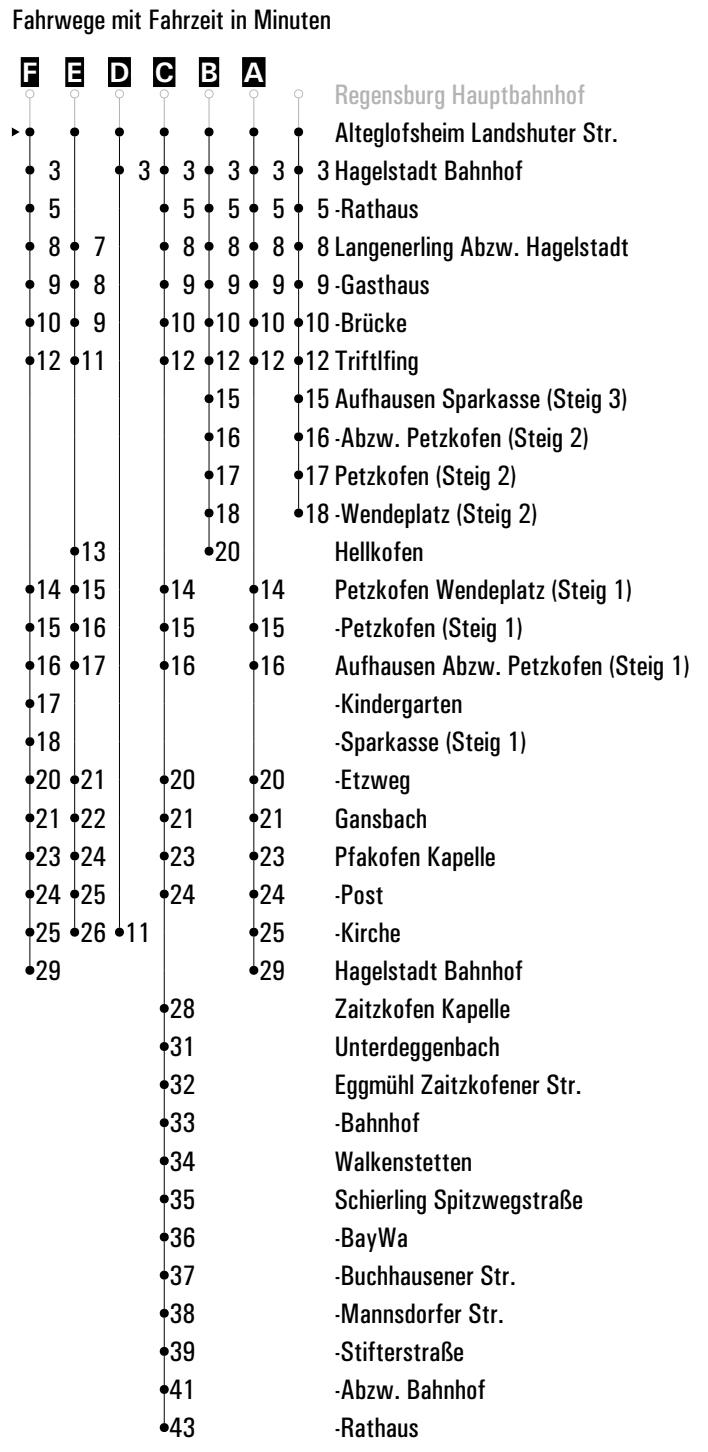


RVV 21 ^H Alteglofsheim Landshuter Str. Steig 2 ▶ Petzkofen Wendepplatz

	Montag - Freitag				Samstag				Sonn-/Feiertag				
06	46 ^D												
07	51 ^B												
08					51 ^F								
09	51				51 ^F				51 ^A				
10					51 ^F								
11	51				51 ^A				51 ^A				
12					51 ^A								
13	29 ^E vF ^B				51 ^A G ^A				51 ^A				
14	01 ^B				51 ^A								
15	51								51 ^A				
16	51				51 ^A								
17	51 ^B								51 ^A				
18	51				51 ^A								
19	51								51 ^A G				
20	51 ^A				51 ^A								
21													
22	51 ^A nFR	51 ^A FR											
23													
00													
01													
02	11 ^C N				11 ^C N								

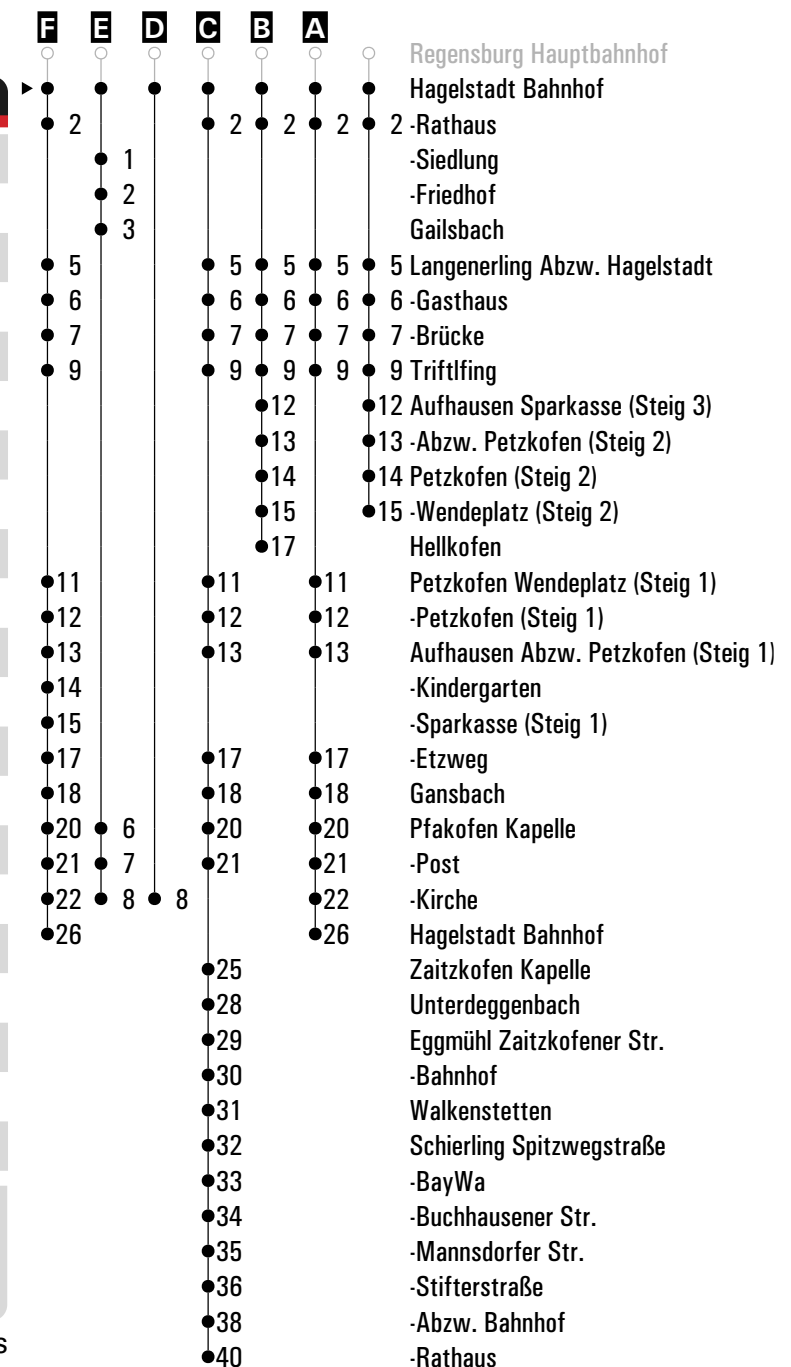
Am 24.12. und 31.12. Verkehr wie an Samstagen falls diese Tage nicht auf einen Sonntag fallen. Gültig ab 11.03.2024
Einschränkungen hierzu entnehmen Sie bitte der Tagespresse oder unter www.rvv.de
Mo.-Fr. ab ca. 20:00 Uhr sowie samstags und sonn-/feiertags ganztägig sind die Linien 21 und 24
kombiniert und fahren als Linie 21 im Ringverkehr von Regensburg über Alteglofsheim - Aufhausen -
Pfkofen wieder zurück nach Regensburg.

- A - F** = Fahrwege
- N** = RVV Nachtbus N21/24
- vF** = an Schultagen; am ersten Schultag nach den Sommerferien & letzten Schultag vor den
Weihnachts-, Oster- und Pfingstferien 1:30 Std. früher; am letzten Schultag vor den
Sommerferien 2:40 Std. früher
- G** = bis Pfkofen Kapelle
- nFR** = nicht freitags
- FR** = nur freitags



	Montag - Freitag	Samstag	Sonn-/Feiertag
06	49 ^D		
07	54 ^B		
08	32 ^E _S	54 ^F	
09	54	54 ^F	54 ^A
10		54 ^F	
11	54	54 ^A	54 ^A
12		54 ^A	
13		54 ^A _G	54 ^A
14	04 ^B	54 ^A	
15	54		54 ^A
16	54	54 ^A	
17	54 ^B		54 ^A
18	54	54 ^A	
19	54		54 ^A _G
20	54 ^A	54 ^A	
21			
22	54 ^A _G _{nFR}	54 ^A _{FR}	
23			
00			
01			
02	14 ^C _{FR} _N	14 ^C _N	

Fahrwege mit Fahrzeit in Minuten



Am 24.12. und 31.12. Verkehr wie an Samstagen falls diese Tage nicht auf einen Sonntag fallen. Gültig ab 11.03.2024
Einschränkungen hierzu entnehmen Sie bitte der Tagespresse oder unter www.rvv.de
Mo.-Fr. ab ca. 20:00 Uhr sowie samstags und sonn-/feiertags ganztägig sind die Linien 21 und 24
kombiniert und fahren als Linie 21 im Ringverkehr von Regensburg über Alteglofsheim - Aufhausen -
Pfkofen wieder zurück nach Regensburg.

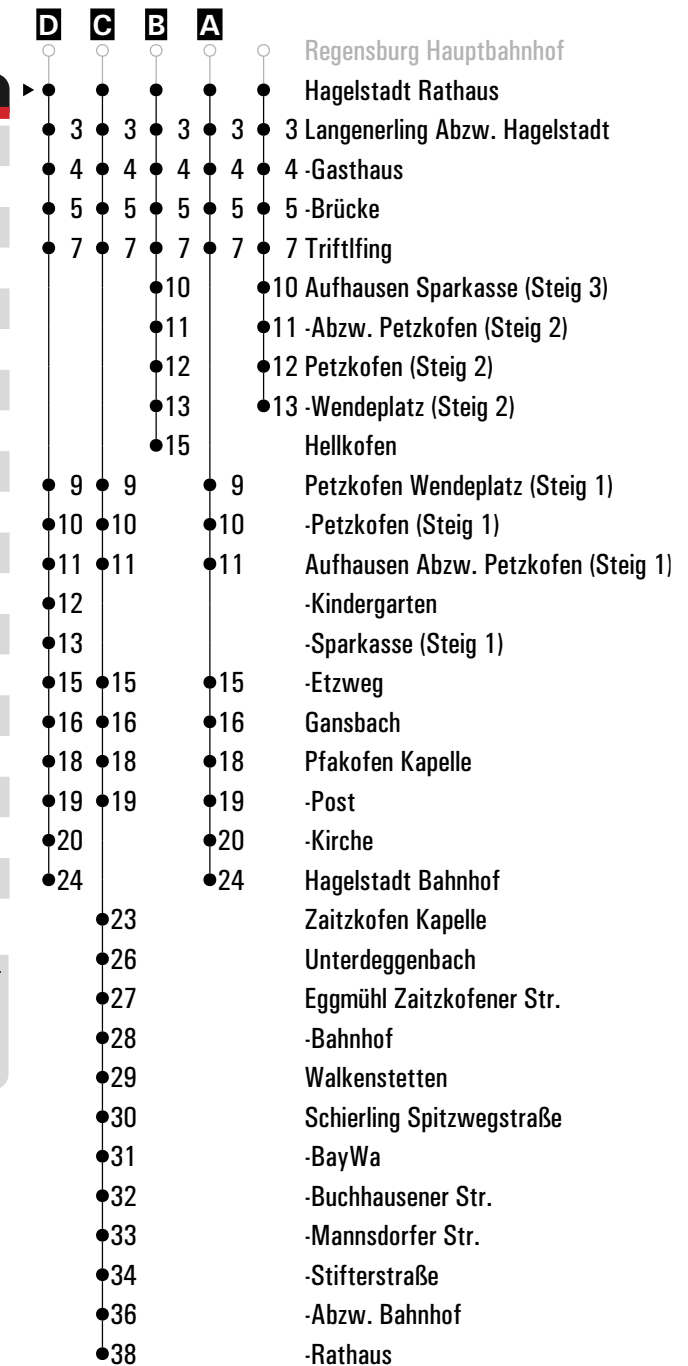
A - F = Fahrwege **G** = bis Pfkofen Kapelle **S** = nur an Schultagen **FR** = nur freitags
N = RVV Nachtbus N21/24 **nFR** = nicht freitags

	Montag - Freitag	Samstag	Sonn-/Feiertag
07	56 ^B		
08		56 ^D	
09	56	56 ^D	56 ^A
10		56 ^D	
11	56	56 ^A	56 ^A
12		56 ^A	
13	40 ^F vF	56 ^A E	56 ^A
14	06 ^B	56 ^A	
15	56		56 ^A
16	56	56 ^A	
17	56 ^B		56 ^A
18	56	56 ^A	
19	56		56 ^A E
20	56 ^A	56 ^A	
21			
22	56 ^A nFR	56 ^A FR	
23			
00			
01			
02	16 ^C N	16 ^C N	

Am 24.12. und 31.12. Verkehr wie an Samstagen falls diese Tage nicht auf einen Sonntag fallen. Gültig ab 11.03.2024
Einschränkungen hierzu entnehmen Sie bitte der Tagespresse oder unter www.rvv.de
Mo.-Fr. ab ca. 20:00 Uhr sowie samstags und sonn-/feiertags ganztägig sind die Linien 21 und 24 kombiniert und fahren als Linie 21 im Ringverkehr von Regensburg über Alteglöfshaus - Aufhausen - Pfakofen wieder zurück nach Regensburg.

- A - D** = Fahrwege
- N** = RVV Nachtbus N21/24
- vF** = an Schultagen; am ersten Schultag nach den Sommerferien & letzten Schultag vor den Weihnachts-, Oster- und Pfingstferien 1:30 Std. früher; am letzten Schultag vor den Sommerferien 2:40 Std. früher
- E** = bis Pfakofen Kapelle
- F** = bis Triftlfing
- nFR** = nicht freitags
- FR** = nur freitags

Fahrwege mit Fahrzeit in Minuten



Fahrwege mit Fahrzeit in Minuten

- Neutraubling Realschule
- ▶ ● Hagelstadt Siedlung
- 1 -Friedhof
- 2 Gailsbach
- 5 Pfakofen Kapelle
- 6 -Post
- 7 -Kirche
- 8 Rogging Kreuzung
- 9 -Abzw. Zaitzkofen
- 12 Inkofen Abzw. Pinkofen
- 14 Pinkofen
- 23 Upfkofen
- 26 Inkofen

Montag - Freitag												
05												
06												
07												
08	33 ^A _s											
09												
10												
11												
12												
13												
14												
15	41 ^{FR}											
16	57 ^{nFR}											
17												
18												
19												
20												

Am 24.12. und 31.12. Verkehr wie an Samstagen falls diese Tage nicht auf einen Sonntag fallen. Einschränkungen hierzu entnehmen Sie Gültig ab 11.03.2024 bitte der Tagespresse oder unter www.rvv.de

A = bis Pfakofen Kirche

nFR = nicht freitags

s = nur an Schultagen

FR = nur freitags

Fahrwege mit Fahrzeit in Minuten

- Neutraubling Realschule
- ▶ ● Hagelstadt Friedhof
- 1 Gailsbach
- 4 Pfakofen Kapelle
- 5 -Post
- 6 -Kirche
- 7 Rogging Kreuzung
- 8 -Abzw. Zaitzkofen
- 11 Inkofen Abzw. Pinkofen
- 13 Pinkofen
- 22 Upfkofen
- 25 Inkofen

Montag - Freitag												
05												
06												
07												
08	34 ^A _s											
09												
10												
11												
12												
13												
14												
15	42 ^{FR}											
16	58 ^{nFR}											
17												
18												
19												
20												

Am 24.12. und 31.12. Verkehr wie an Samstagen falls diese Tage nicht auf einen Sonntag fallen. Einschränkungen hierzu entnehmen Sie Gültig ab 11.03.2024 bitte der Tagespresse oder unter www.rvv.de

A = bis Pfakofen Kirche

nFR = nicht freitags

s = nur an Schultagen

FR = nur freitags

