

Montag - Freitag	
05	38
06	23
07	
08	
09	
10	
11	
12	
13	08
14	
15	
16	
17	
18	
19	
20	
21	
22	
23	
00	
01	

- Fahrwege mit Fahrzeit in Minuten
- ▶ ● Langquaid Wendeplatz
  - 1 -Rottenburger Str.
  - 2 -Marktplatz
  - 4 -Leierndorfer Str.
  - 5 Oberleierndorf
  - 7 Niederleierndorf Weinbergstr.
  - 8 -Feuerwehrhaus
  - 12 Paring
  - 17 Dünzling
  - 22 Weillohe
  - 24 Poign
  - 26 Hänghof
  - 27 Wolkering Talstraße
  - 28 -Kirchbergstraße
  - 29 Gebelkofen Ortsmitte
  - 30 -Gebelkofen Abzw.
  - 32 Egglfing
  - 33 Abzw. Einthal
  - 35 Obertraubling Kreuzung B15
  - 36 -Kirche
  - 37 -Sparkasse
  - 37 -Edekastraße
  - 38 -Am Bergacker
  - 39 -Ernst-Frenzel-Straße
  - 40 Burgweinting Höfling
  - 41 -Herm.-Höcherl-Straße
  - 42 -Friedrich-Viehbacher-Allee
  - 43 -Kirche
  - 45 Regensburg Benzstraße
  - 46 -Bajuwarenstraße
  - 47 -Zeißstraße
  - 48 -Krankenhaus St. Josef
  - 49 -Safferlingstraße
  - 50 -Herm.-Geib-Straße
  - 51 -Stobäusplatz
  - 55 -Hauptbahnhof

Am 24.12. und 31.12. Verkehr wie an Samstagen falls diese Tage nicht auf einen Sonntag fallen. Einschränkungen hierzu entnehmen Sie bitte der Tagespresse oder unter [www.rvv.de](http://www.rvv.de) Gültig ab 10.09.2024





**Montag - Freitag**

<b>05</b>	<b>40</b>																			
<b>06</b>	<b>25</b>																			
<b>07</b>																				
<b>08</b>																				
<b>09</b>																				
<b>10</b>																				
<b>11</b>																				
<b>12</b>																				
<b>13</b>	<b>10</b>																			
<b>14</b>																				
<b>15</b>																				
<b>16</b>																				
<b>17</b>																				
<b>18</b>																				
<b>19</b>																				
<b>20</b>																				
<b>21</b>																				
<b>22</b>																				
<b>23</b>																				
<b>00</b>																				
<b>01</b>																				

Fahrwege mit Fahrzeit in Minuten

- Langquaid Wendeplatz
- ● Langquaid Marktplatz
- 2 -Leierndorfer Str.
- 3 Oberleierndorf
- 5 Niederleierndorf Weinbergstr.
- 6 -Feuerwehrhaus
- 10 Paring
- 15 Dünzling
- 20 Weillohe
- 22 Poign
- 24 Hänghof
- 25 Wolkering Talstraße
- 26 -Kirchbergstraße
- 27 Gebelkofen Ortsmitte
- 28 -Gebelkofen Abzw.
- 30 Egglfing
- 31 Abzw. Einthal
- 33 Obertraubling Kreuzung B15
- 34 -Kirche
- 35 -Sparkasse
- 35 -Edekastraße
- 36 -Am Bergacker
- 37 -Ernst-Frenzel-Straße
- 38 Burgweinting Höfling
- 39 -Herm.-Höcherl-Straße
- 40 -Friedrich-Viehbacher-Allee
- 41 -Kirche
- 43 Regensburg Benzstraße
- 44 -Bajuwarenstraße
- 45 -Zeißstraße
- 46 -Krankenhaus St. Josef
- 47 -Safferlingstraße
- 48 -Herm.-Geib-Straße
- 49 -Stobäusplatz
- 53 -Hauptbahnhof

Am 24.12. und 31.12. Verkehr wie an Samstagen falls diese Tage nicht auf einen Sonntag fallen. Einschränkungen hierzu entnehmen Sie bitte der Tagespresse oder unter [www.rvv.de](http://www.rvv.de) Gültig ab 10.09.2024

Montag - Freitag	
05	42
06	27
07	
08	
09	
10	
11	
12	
13	12
14	
15	
16	
17	
18	
19	
20	
21	
22	
23	
00	
01	

- Langquaid Wendeplatz
- ▶ ● Langquaid Leierndorfer Str.
- 1 Oberleierndorf
- 3 Niederleierndorf Weinbergstr.
- 4 -Feuerwehrhaus
- 8 Paring
- 13 Dünzling
- 18 Weillohe
- 20 Poign
- 22 Hänghof
- 23 Wolkering Talstraße
- 24 -Kirchbergstraße
- 25 Gebelkofen Ortsmitte
- 26 -Gebelkofen Abzw.
- 28 Eggfing
- 29 Abzw. Einthal
- 31 Obertraubling Kreuzung B15
- 32 -Kirche
- 33 -Sparkasse
- 33 -Edekastraße
- 34 -Am Bergacker
- 35 -Ernst-Frenzel-Straße
- 36 Burgweinting Höfling
- 37 -Herm.-Höcherl-Straße
- 38 -Friedrich-Viehbacher-Allee
- 39 -Kirche
- 41 Regensburg Benzstraße
- 42 -Bajuwarenstraße
- 43 -Zeißstraße
- 44 -Krankenhaus St. Josef
- 45 -Safferlingstraße
- 46 -Herm.-Geib-Straße
- 47 -Stobäusplatz
- 51 -Hauptbahnhof

Am 24.12. und 31.12. Verkehr wie an Samstagen falls diese Tage nicht auf einen Sonntag fallen. Einschränkungen hierzu entnehmen Sie bitte der Tagespresse oder unter [www.rvv.de](http://www.rvv.de) Gültig ab 10.09.2024

Montag - Freitag	
05	43
06	28
07	
08	
09	
10	
11	
12	
13	13
14	
15	
16	
17	
18	
19	
20	
21	
22	
23	
00	
01	

- Langquaid Wendeplatz
- ▶ ● Oberleierndorf
- 2 Niederleierndorf Weinbergstr.
- 3 -Feuerwehrhaus
- 7 Paring
- 12 Dünzling
- 17 Weillohe
- 19 Poign
- 21 Hänghof
- 22 Wolkering Talstraße
- 23 -Kirchbergstraße
- 24 Gebelkofen Ortsmitte
- 25 -Gebelkofen Abzw.
- 27 Egglfing
- 28 Abzw. Einthal
- 30 Obertraubling Kreuzung B15
- 31 -Kirche
- 32 -Sparkasse
- 32 -Edekastraße
- 33 -Am Bergacker
- 34 -Ernst-Frenzel-Straße
- 35 Burgweinting Höfling
- 36 -Herm.-Höcherl-Straße
- 37 -Friedrich-Viehbacher-Allee
- 38 -Kirche
- 40 Regensburg Benzstraße
- 41 -Bajuwarenstraße
- 42 -Zeißstraße
- 43 -Krankenhaus St. Josef
- 44 -Safferlingstraße
- 45 -Herm.-Geib-Straße
- 46 -Stobäusplatz
- 50 -Hauptbahnhof

Am 24.12. und 31.12. Verkehr wie an Samstagen falls diese Tage nicht auf einen Sonntag fallen. Einschränkungen hierzu entnehmen Sie bitte der Tagespresse oder unter [www.rvv.de](http://www.rvv.de) Gültig ab 10.09.2024

Fahrwege mit Fahrzeit in Minuten

- Langquaid Wendeplatz
- ▶ ● Niederleierndorf Weinbergstr.
- 1 -Feuerwehrhaus
- 5 Paring
- 10 Dünzling
- 15 Weillohe
- 17 Poign
- 19 Hänglichhof
- 20 Wolkering Talstraße
- 21 -Kirchbergstraße
- 22 Gebelkofen Ortsmitte
- 23 -Gebelkofen Abzw.
- 25 Egglfing
- 26 Abzw. Einthal
- 28 Obertraubling Kreuzung B15
- 29 -Kirche
- 30 -Sparkasse
- 30 -Edekastraße
- 31 -Am Bergacker
- 32 -Ernst-Frenzel-Straße
- 33 Burgweinting Höfling
- 34 -Herm.-Höcherl-Straße
- 35 -Friedrich-Viehbacher-Allee
- 36 -Kirche
- 38 Regensburg Benzstraße
- 39 -Bajuwarenstraße
- 40 -Zeißstraße
- 41 -Krankenhaus St. Josef
- 42 -Safferlingstraße
- 43 -Herm.-Geib-Straße
- 44 -Stobäusplatz
- 48 -Hauptbahnhof



**Montag - Freitag**

05	45																		
06	30																		
07																			
08																			
09																			
10																			
11																			
12																			
13	15																		
14																			
15																			
16																			
17																			
18																			
19																			
20																			
21																			
22																			
23																			
00																			
01																			

Am 24.12. und 31.12. Verkehr wie an Samstagen falls diese Tage nicht auf einen Sonntag fallen. Einschränkungen hierzu entnehmen Sie bitte der Tagespresse oder unter [www.rvv.de](http://www.rvv.de) Gültig ab 10.09.2024

- Langquaid Wendeplatz
- ▶ ● Niederleierndorf Feuerwehrhaus
- 4 Paring
- 9 Dünzling
- 14 Weillohe
- 16 Poign
- 18 Hänghof
- 19 Wolkering Talstraße
- 20 -Kirchbergstraße
- 21 Gebelkofen Ortsmitte
- 22 -Gebelkofen Abzw.
- 24 Egglfing
- 25 Abzw. Einthal
- 27 Obertraubling Kreuzung B15
- 28 -Kirche
- 29 -Sparkasse
- 29 -Edekastraße
- 30 -Am Bergacker
- 31 -Ernst-Frenzel-Straße
- 32 Burgweinting Höfling
- 33 -Herm.-Höcherl-Straße
- 34 -Friedrich-Viehbacher-Allee
- 35 -Kirche
- 37 Regensburg Benzstraße
- 38 -Bajuwarenstraße
- 39 -Zeißstraße
- 40 -Krankenhaus St. Josef
- 41 -Safferlingstraße
- 42 -Herm.-Geib-Straße
- 43 -Stobäusplatz
- 47 -Hauptbahnhof

**Montag - Freitag**

05	46																	
06	31																	
07																		
08																		
09																		
10																		
11																		
12																		
13	16																	
14																		
15																		
16																		
17																		
18																		
19																		
20																		
21																		
22																		
23																		
00																		
01																		

Am 24.12. und 31.12. Verkehr wie an Samstagen falls diese Tage nicht auf einen Sonntag fallen. Einschränkungen hierzu entnehmen Gültig ab 10.09.2024  
 Sie bitte der Tagespresse oder unter www.rvv.de

# **RVV** **22** **H Paring** ▶ **Regensburg Hauptbahnhof**

Fahrwege mit Fahrzeit in Minuten

- Langquaid Wendeplatz
- ▶ ● Paring
- 5 Dünzling
- 10 Weillohe
- 12 Poign
- 14 Hänghof
- 15 Wolkering Talstraße
- 16 -Kirchbergstraße
- 17 Gebelkofen Ortsmitte
- 18 -Gebelkofen Abzw.
- 20 Egglfing
- 21 Abzw. Einthal
- 23 Obertraubling Kreuzung B15
- 24 -Kirche
- 25 -Sparkasse
- 25 -Edekastraße
- 26 -Am Bergacker
- 27 -Ernst-Frenzel-Straße
- 28 Burgweinting Höfling
- 29 -Herm.-Höcherl-Straße
- 30 -Friedrich-Viehbacher-Allee
- 31 -Kirche
- 33 Regensburg Benzstraße
- 34 -Bajuwarenstraße
- 35 -Zeißstraße
- 36 -Krankenhaus St. Josef
- 37 -Safferlingstraße
- 38 -Herm.-Geib-Straße
- 39 -Stobäusplatz
- 43 -Hauptbahnhof

Montag - Freitag																				
05	50																			
06	35																			
07																				
08																				
09																				
10																				
11																				
12																				
13	20																			
14																				
15																				
16																				
17																				
18																				
19																				
20																				
21																				
22																				
23																				
00																				
01																				

Am 24.12. und 31.12. Verkehr wie an Samstagen falls diese Tage nicht auf einen Sonntag fallen. Einschränkungen hierzu entnehmen Sie Gültig ab 10.09.2024 bitte der Tagespresse oder unter [www.rvv.de](http://www.rvv.de)





## Montag - Freitag

05	55																
06	40																
07																	
08																	
09																	
10																	
11																	
12																	
13	25																
14																	
15																	
16																	
17																	
18																	
19																	
20																	
21																	
22																	
23																	
00																	
01																	

- Langquaid Wendeplatz
- ▶ ● Dünzling
- 5 Weillohe
- 7 Poign
- 9 Hänghof
- 10 Wolkering Talstraße
- 11 -Kirchbergstraße
- 12 Gebelkofen Ortsmitte
- 13 -Gebelkofen Abzw.
- 15 Egglfing
- 16 Abzw. Einthal
- 18 Obertraubling Kreuzung B15
- 19 -Kirche
- 20 -Sparkasse
- 20 -Edekastraße
- 21 -Am Bergacker
- 22 -Ernst-Frenzel-Straße
- 23 Burgweinting Höfling
- 24 -Herm.-Höcherl-Straße
- 25 -Friedrich-Viehbacher-Allee
- 26 -Kirche
- 28 Regensburg Benzstraße
- 29 -Bajuwarenstraße
- 30 -Zeißstraße
- 31 -Krankenhaus St. Josef
- 32 -Safferlingstraße
- 33 -Herm.-Geib-Straße
- 34 -Stobäusplatz
- 38 -Hauptbahnhof

Am 24.12. und 31.12. Verkehr wie an Samstagen falls diese Tage nicht auf einen Sonntag fallen. Einschränkungen hierzu entnehmen Sie Gültig ab 10.09.2024 bitte der Tagespresse oder unter [www.rvv.de](http://www.rvv.de)

Montag - Freitag	
05	
06	00 45
07	
08	
09	
10	
11	
12	
13	30
14	
15	
16	
17	
18	
19	
20	
21	
22	
23	
00	
01	

- Langquaid Wendeplatz
- ▶ ● Weillohe
- 2 Poign
- 4 Hänglich
- 5 Wolkering Talstraße
- 6 -Kirchbergstraße
- 7 Gebelkofen Ortsmitte
- 8 -Gebelkofen Abzw.
- 10 Egglfing
- 11 Abzw. Einthal
- 13 Obertraubling Kreuzung B15
- 14 -Kirche
- 15 -Sparkasse
- 15 -Edekastraße
- 16 -Am Bergacker
- 17 -Ernst-Frenzel-Straße
- 18 Burgweinting Höfling
- 19 -Herm.-Höcherl-Straße
- 20 -Friedrich-Viehbacher-Allee
- 21 -Kirche
- 23 Regensburg Benzstraße
- 24 -Bajuwarenstraße
- 25 -Zeißstraße
- 26 -Krankenhaus St. Josef
- 27 -Safferlingstraße
- 28 -Herm.-Geib-Straße
- 29 -Stobäusplatz
- 33 -Hauptbahnhof

Am 24.12. und 31.12. Verkehr wie an Samstagen falls diese Tage nicht auf einen Sonntag fallen. Einschränkungen hierzu entnehmen Sie Gültig ab 10.09.2024 bitte der Tagespresse oder unter [www.rvv.de](http://www.rvv.de)

- Langquaid Wendeplatz
- ► Poign
- 2 Hänghof
- 3 Wolkering Talstraße
- 4 -Kirchbergstraße
- 5 Gebelkofen Ortsmitte
- 6 -Gebelkofen Abzw.
- 8 Eggfing
- 9 Abzw. Einthal
- 11 Obertraubling Kreuzung B15
- 12 -Kirche
- 13 -Sparkasse
- 13 -Edekastraße
- 14 -Am Bergacker
- 15 -Ernst-Frenzel-Straße
- 16 Burgweinting Höfling
- 17 -Herm.-Höcherl-Straße
- 18 -Friedrich-Viehbacher-Allee
- 19 -Kirche
- 21 Regensburg Benzstraße
- 22 -Bajuwarenstraße
- 23 -Zeißstraße
- 24 -Krankenhaus St. Josef
- 25 -Safferlingstraße
- 26 -Herm.-Geib-Straße
- 27 -Stobäusplatz
- 31 -Hauptbahnhof

Montag - Freitag	
05	
06	<b>02 47</b>
07	
08	
09	
10	
11	
12	
13	<b>32</b>
14	
15	
16	
17	
18	
19	
20	
21	
22	
23	
00	
01	

Am 24.12. und 31.12. Verkehr wie an Samstagen falls diese Tage nicht auf einen Sonntag fallen. Einschränkungen hierzu entnehmen Sie Gültig ab 10.09.2024 bitte der Tagespresse oder unter [www.rvv.de](http://www.rvv.de)



**Montag - Freitag**

05																				
06	04	49																		
07																				
08																				
09																				
10																				
11																				
12																				
13	34																			
14																				
15																				
16																				
17																				
18																				
19																				
20																				
21																				
22																				
23																				
00																				
01																				

- Langquaid Wendeplatz
- ▶ ● Hänghof
- 1 Wolkering Talstraße
- 2 -Kirchbergstraße
- 3 Gebelkofen Ortsmitte
- 4 -Gebelkofen Abzw.
- 6 Egglfing
- 7 Abzw. Einthal
- 9 Obertraubling Kreuzung B15
- 10 -Kirche
- 11 -Sparkasse
- 11 -Edekastraße
- 12 -Am Bergacker
- 13 -Ernst-Frenzel-Straße
- 14 Burgweinting Höfling
- 15 -Herm.-Höcherl-Straße
- 16 -Friedrich-Viehbacher-Allee
- 17 -Kirche
- 19 Regensburg Benzstraße
- 20 -Bajuwarenstraße
- 21 -Zeißstraße
- 22 -Krankenhaus St. Josef
- 23 -Safferlingstraße
- 24 -Herm.-Geib-Straße
- 25 -Stobäusplatz
- 29 -Hauptbahnhof

Am 24.12. und 31.12. Verkehr wie an Samstagen falls diese Tage nicht auf einen Sonntag fallen. Einschränkungen hierzu entnehmen Sie Gültig ab 10.09.2024 bitte der Tagespresse oder unter [www.rvv.de](http://www.rvv.de)

**RVV** **22** <sup>Ⓜ</sup> **Wolkering Talstraße**  
 ▶ **Regensburg Hauptbahnhof**

Fahrwege mit Fahrzeit in Minuten

- Langquaid Wendeplatz
- ▶ ● Wolkering Talstraße
- 1 -Kirchbergstraße
- 2 Gebelkofen Ortsmitte
- 3 -Gebelkofen Abzw.
- 5 Egglfing
- 6 Abzw. Einthal
- 8 Obertraubling Kreuzung B15
- 9 -Kirche
- 10 -Sparkasse
- 10 -Edekastraße
- 11 -Am Bergacker
- 12 -Ernst-Frenzel-Straße
- 13 Burgweinting Höfling
- 14 -Herm.-Höcherl-Straße
- 15 -Friedrich-Viehbacher-Allee
- 16 -Kirche
- 18 Regensburg Benzstraße
- 19 -Bajuwarenstraße
- 20 -Zeißstraße
- 21 -Krankenhaus St. Josef
- 22 -Safferlingstraße
- 23 -Herm.-Geib-Straße
- 24 -Stobäusplatz
- 28 -Hauptbahnhof

Montag - Freitag	
05	
06	05 50
07	
08	
09	
10	
11	
12	
13	35
14	
15	
16	
17	
18	
19	
20	
21	
22	
23	
00	
01	

Am 24.12. und 31.12. Verkehr wie an Samstagen falls diese Tage nicht auf einen Sonntag fallen. Einschränkungen hierzu entnehmen Sie Gültig ab 10.09.2024 bitte der Tagespresse oder unter [www.rvv.de](http://www.rvv.de)



**Montag - Freitag**

05																	
06	06	51															
07																	
08																	
09																	
10																	
11																	
12																	
13	36																
14																	
15																	
16																	
17																	
18																	
19																	
20																	
21																	
22																	
23																	
00																	
01																	

- Langquaid Wendeplatz
- ▶ ● Wolkering Kirchbergstraße
- 1 Gebelkofen Ortsmitte
- 2 -Gebelkofen Abzw.
- 4 Egglfing
- 5 Abzw. Einthal
- 7 Obertraubling Kreuzung B15
- 8 -Kirche
- 9 -Sparkasse
- 9 -Edekastraße
- 10 -Am Bergacker
- 11 -Ernst-Frenzel-Straße
- 12 Burgweinting Höfling
- 13 -Herm.-Höcherl-Straße
- 14 -Friedrich-Viehbacher-Allee
- 15 -Kirche
- 17 Regensburg Benzstraße
- 18 -Bajuwarenstraße
- 19 -Zeißstraße
- 20 -Krankenhaus St. Josef
- 21 -Safferlingstraße
- 22 -Herm.-Geib-Straße
- 23 -Stobäusplatz
- 27 -Hauptbahnhof

Am 24.12. und 31.12. Verkehr wie an Samstagen falls diese Tage nicht auf einen Sonntag fallen. Einschränkungen hierzu entnehmen Sie Gültig ab 10.09.2024 bitte der Tagespresse oder unter [www.rvv.de](http://www.rvv.de)

- ▶ ● Gebelkofen Ortsmitte
- 1 -Gebelkofen Abzw.
- 3 Eggfing
- 4 Abzw. Einthal
- 6 Obertraubling Kreuzung B15
- 7 -Kirche
- 8 -Sparkasse
- 8 -Edekastraße
- 9 -Am Bergacker
- 10 -Ernst-Frenzel-Straße
- 11 Burgweinting Höfling
- 12 -Herm.-Höcherl-Straße
- 13 -Friedrich-Viehbacher-Allee
- 14 -Kirche
- 16 Regensburg Benzstraße
- 17 -Bajuwarenstraße
- 18 -Zeißstraße
- 19 -Krankenhaus St. Josef
- 20 -Safferlingstraße
- 21 -Herm.-Geib-Straße
- 22 -Stobäusplatz
- 26 -Hauptbahnhof

**Montag - Freitag**

05

06

07 52

07

08

09

10

11

12

13

37

14

15

16

17

18

19

20

21

22

23

00

01

Am 24.12. und 31.12. Verkehr wie an Samstagen falls diese Tage nicht auf einen Sonntag fallen. Einschränkungen hierzu entnehmen Sie bitte der Tagespresse oder unter [www.rvv.de](http://www.rvv.de) Gültig ab 10.09.2024



**Montag - Freitag**

05																				
06	<b>08</b>	<b>53</b>																		
07																				
08																				
09																				
10																				
11																				
12																				
13	<b>38</b>																			
14																				
15																				
16																				
17																				
18																				
19																				
20																				
21																				
22																				
23																				
00																				
01																				

Fahrwege mit Fahrzeit in Minuten

- Langquaid Wendeplatz
- Gebelkofen Abzw.
- 2 Egglfing
- 3 Abzw. Einthal
- 5 Obertraubling Kreuzung B15
- 6 -Kirche
- 7 -Sparkasse
- 7 -Edekastraße
- 8 -Am Bergacker
- 9 -Ernst-Frenzel-Straße
- 10 Burgweinting Höfling
- 11 -Herm.-Höcherl-Straße
- 12 -Friedrich-Viehbacher-Allee
- 13 -Kirche
- 15 Regensburg Benzstraße
- 16 -Bajuwarenstraße
- 17 -Zeißstraße
- 18 -Krankenhaus St. Josef
- 19 -Safferlingstraße
- 20 -Herm.-Geib-Straße
- 21 -Stobäusplatz
- 25 -Hauptbahnhof

Am 24.12. und 31.12. Verkehr wie an Samstagen falls diese Tage nicht auf einen Sonntag fallen. Einschränkungen hierzu entnehmen Sie Gültig ab 10.09.2024 bitte der Tagespresse oder unter [www.rvv.de](http://www.rvv.de)





**Montag - Freitag**

05																				
06	10	55																		
07																				
08																				
09																				
10																				
11																				
12																				
13	40																			
14																				
15																				
16																				
17																				
18																				
19																				
20																				
21																				
22																				
23																				
00																				
01																				

Fahrwege mit Fahrzeit in Minuten

- Langquaid Wendeplatz
- ▶ ● Eggfing
- 1 Abzw. Einthal
- 3 Obertraubling Kreuzung B15
- 4 -Kirche
- 5 -Sparkasse
- 5 -Edekastraße
- 6 -Am Bergacker
- 7 -Ernst-Frenzel-Straße
- 8 Burgweinting Höfling
- 9 -Herm.-Höcherl-Straße
- 10 -Friedrich-Viehbacher-Allee
- 11 -Kirche
- 13 Regensburg Benzstraße
- 14 -Bajuwarenstraße
- 15 -Zeißstraße
- 16 -Krankenhaus St. Josef
- 17 -Safferlingstraße
- 18 -Herm.-Geib-Straße
- 19 -Stobäusplatz
- 23 -Hauptbahnhof

Am 24.12. und 31.12. Verkehr wie an Samstagen falls diese Tage nicht auf einen Sonntag fallen. Einschränkungen hierzu entnehmen Sie Gültig ab 10.09.2024 bitte der Tagespresse oder unter [www.rvv.de](http://www.rvv.de)



**Montag - Freitag**

05																			
06	11	56																	
07																			
08																			
09																			
10																			
11																			
12																			
13	41																		
14																			
15																			
16																			
17																			
18																			
19																			
20																			
21																			
22																			
23																			
00																			
01																			

- Langquaid Wendeplatz
- ▶ Abzw. Einthal
- 2 Obertraubling Kreuzung B15
- 3 -Kirche
- 4 -Sparkasse
- 4 -Edekastraße
- 5 -Am Bergacker
- 6 -Ernst-Frenzel-Straße
- 7 Burgweinting Höfling
- 8 -Herm.-Höcherl-Straße
- 9 -Friedrich-Viehbacher-Allee
- 10 -Kirche
- 12 Regensburg Benzstraße
- 13 -Bajuwarenstraße
- 14 -Zeißstraße
- 15 -Krankenhaus St. Josef
- 16 -Safferlingstraße
- 17 -Herm.-Geib-Straße
- 18 -Stobäusplatz
- 22 -Hauptbahnhof

Am 24.12. und 31.12. Verkehr wie an Samstagen falls diese Tage nicht auf einen Sonntag fallen. Einschränkungen hierzu entnehmen Sie Gültig ab 10.09.2024 bitte der Tagespresse oder unter [www.rvv.de](http://www.rvv.de)

Fahrwege mit Fahrzeit in Minuten

- Langquaid Wendeplatz
- ▶ ● Obertraubling Kreuzung B15
- 1 -Kirche
- 2 -Sparkasse
- 2 -Edekastraße
- 3 -Am Bergacker
- 4 -Ernst-Frenzel-Straße
- 5 Burgweinting Höfling
- 6 -Herm.-Höcherl-Straße
- 7 -Friedrich-Viehbacher-Allee
- 8 -Kirche
- 10 Regensburg Benzstraße
- 11 -Bajuwarenstraße
- 12 -Zeißstraße
- 13 -Krankenhaus St. Josef
- 14 -Safferlingstraße
- 15 -Herm.-Geib-Straße
- 16 -Stobäusplatz
- 20 -Hauptbahnhof

Montag - Freitag	
05	
06	13 58
07	
08	
09	
10	
11	
12	
13	43
14	
15	
16	
17	
18	
19	
20	
21	
22	
23	
00	
01	

Am 24.12. und 31.12. Verkehr wie an Samstagen falls diese Tage nicht auf einen Sonntag fallen. Einschränkungen hierzu entnehmen Sie Gültig ab 10.09.2024 bitte der Tagespresse oder unter [www.rvv.de](http://www.rvv.de)



**Montag - Freitag**

05																			
06	14	59																	
07																			
08																			
09																			
10																			
11																			
12																			
13	44																		
14																			
15																			
16																			
17																			
18																			
19																			
20																			
21																			
22																			
23																			
00																			
01																			

- Fahrwege mit Fahrzeit in Minuten
- Langquaid Wendeplatz
  - ▶ ● Obertraubling Kirche
  - 1 -Sparkasse
  - 1 -Edekastraße
  - 2 -Am Bergacker
  - 3 -Ernst-Frenzel-Straße
  - 4 Burgweinting Höfling
  - 5 -Herm.-Höcherl-Straße
  - 6 -Friedrich-Viehbacher-Allee
  - 7 -Kirche
  - 9 Regensburg Benzstraße
  - 10 -Bajuwarenstraße
  - 11 -Zeißstraße
  - 12 -Krankenhaus St. Josef
  - 13 -Safferlingstraße
  - 14 -Herm.-Geib-Straße
  - 15 -Stobäusplatz
  - 19 -Hauptbahnhof

Am 24.12. und 31.12. Verkehr wie an Samstagen falls diese Tage nicht auf einen Sonntag fallen. Einschränkungen hierzu entnehmen Sie Gültig ab 10.09.2024 bitte der Tagespresse oder unter [www.rvv.de](http://www.rvv.de)



### **Montag - Freitag**

05																			
06	15																		
07	00																		
08																			
09																			
10																			
11																			
12																			
13	45																		
14																			
15																			
16																			
17																			
18																			
19																			
20																			
21																			
22																			
23																			
00																			
01																			

Fahrwege mit Fahrzeit in Minuten

- Langquaid Wendeplatz
- ▶ ● Obertraubling Sparkasse
- 0 -Edekastraße
- 1 -Am Bergacker
- 2 -Ernst-Frenzel-Straße
- 3 Burgweinting Höfling
- 4 -Herm.-Höcherl-Straße
- 5 -Friedrich-Viehbacher-Allee
- 6 -Kirche
- 8 Regensburg Benzstraße
- 9 -Bajuwarenstraße
- 10 -Zeißstraße
- 11 -Krankenhaus St. Josef
- 12 -Safferlingstraße
- 13 -Herm.-Geib-Straße
- 14 -Stobäusplatz
- 18 -Hauptbahnhof

Am 24.12. und 31.12. Verkehr wie an Samstagen falls diese Tage nicht auf einen Sonntag fallen. Einschränkungen hierzu entnehmen Sie Gültig ab 10.09.2024 bitte der Tagespresse oder unter [www.rvv.de](http://www.rvv.de)

Fahrwege mit Fahrzeit in Minuten



**Montag - Freitag**

○ Langquaid Wendeplatz

► ● Obertraubling Edekastr.

● 1 -Am Bergacker

● 2 -Ernst-Frenzel-Straße

● 3 Burgweinting Höfling

● 4 -Herm.-Höcherl-Straße

● 5 -Friedrich-Viehbacher-Allee

● 6 -Kirche

● 8 Regensburg Benzstraße

● 9 -Bajuwarenstraße

●10 -Zeißstraße

●11 -Krankenhaus St. Josef

●12 -Safferlingstraße

●13 -Herm.-Geib-Straße

●14 -Stobäusplatz

●18 -Hauptbahnhof

05																				
06	15																			
07	00																			
08																				
09																				
10																				
11																				
12																				
13	45																			
14																				
15																				
16																				
17																				
18																				
19																				
20																				
21																				
22																				
23																				
00																				
01																				

Am 24.12. und 31.12. Verkehr wie an Samstagen falls diese Tage nicht auf einen Sonntag fallen. Einschränkungen hierzu entnehmen Sie Gültig ab 10.09.2024 bitte der Tagespresse oder unter [www.rvv.de](http://www.rvv.de)

Fahrwege mit Fahrzeit in Minuten

○ Langquaid Wendepunkt

- Obertraubling Am Bergacker
- 1 -Ernst-Frenzel-Straße
- 2 Burgweinting Höfling
- 3 -Herm.-Höcherl-Straße
- 4 -Friedrich-Viehbach-Allée
- 5 -Kirche
- 7 Regensburg Benzstraße
- 8 -Bajuwarenstraße
- 9 -Zeißstraße
- 10 -Krankenhaus St. Josef
- 11 -Safferlingstraße
- 12 -Herm.-Geib-Straße
- 13 -Stobäusplatz
- 17 -Hauptbahnhof

Montag - Freitag	
05	
06	16
07	01
08	
09	
10	
11	
12	
13	46
14	
15	
16	
17	
18	
19	
20	
21	
22	
23	
00	
01	

Am 24.12. und 31.12. Verkehr wie an Samstagen falls diese Tage nicht auf einen Sonntag fallen. Einschränkungen hierzu entnehmen Sie Gültig ab 10.09.2024 bitte der Tagespresse oder unter [www.rvv.de](http://www.rvv.de)



**Montag - Freitag**

05																			
06	17																		
07	02																		
08																			
09																			
10																			
11																			
12																			
13	47																		
14																			
15																			
16																			
17																			
18																			
19																			
20																			
21																			
22																			
23																			
00																			
01																			

- Fahrwege mit Fahrzeit in Minuten
- Langquaid Wendeplatz
  - ▶ ● Obertr. Ernst-Frenzel-Straße
  - 1 Burgweinting Höfling
  - 2 -Herm.-Höcherl-Straße
  - 3 -Friedrich-Viehbacher-Allee
  - 4 -Kirche
  - 6 Regensburg Benzstraße
  - 7 -Bajuwarenstraße
  - 8 -Zeißstraße
  - 9 -Krankenhaus St. Josef
  - 10 -Safferlingstraße
  - 11 -Herm.-Geib-Straße
  - 12 -Stobäusplatz
  - 16 -Hauptbahnhof

Am 24.12. und 31.12. Verkehr wie an Samstagen falls diese Tage nicht auf einen Sonntag fallen. Einschränkungen hierzu entnehmen Sie Gültig ab 10.09.2024 bitte der Tagespresse oder unter [www.rvv.de](http://www.rvv.de)





**Montag - Freitag**

05  
06  
07  
08  
09  
10  
11  
12  
13  
14  
15  
16  
17  
18  
19  
20  
21  
22  
23  
00  
01

<b>19</b>																							
<b>05</b>																							
<b>51</b>																							

Fahrwege mit Fahrzeit in Minuten

- Langquaid Wendeplatz
- ▶ ● Burgweinting H.-Höcherl-Straße
- 1 -Friedrich-Viehbacher-Allee
- 2 -Kirche
- 4 Regensburg Benzstraße
- 5 -Bajuwarenstraße
- 6 -Zeißstraße
- 7 -Krankenhaus St. Josef
- 8 -Safferlingstraße
- 9 -Herm.-Geib-Straße
- 10 -Stobäusplatz
- 14 -Hauptbahnhof

Am 24.12. und 31.12. Verkehr wie an Samstagen falls diese Tage nicht auf einen Sonntag fallen. Einschränkungen hierzu entnehmen Sie bitte der Tagespresse oder unter [www.rvv.de](http://www.rvv.de) Gültig ab 10.09.2024



**Montag - Freitag**

05																				
06	20																			
07	07																			
08																				
09																				
10																				
11																				
12																				
13	52																			
14																				
15																				
16																				
17																				
18																				
19																				
20																				
21																				
22																				
23																				
00																				
01																				

Fahrwege mit Fahrzeit in Minuten

- Langquaid Wendeplatz
- ▶ ● Burgw. Friedrich-Viehbacher-Allee
- 1 -Kirche
- 3 Regensburg Benzstraße
- 4 -Bajuwarenstraße
- 5 -Zeißstraße
- 6 -Krankenhaus St. Josef
- 7 -Safferlingstraße
- 8 -Herm.-Geib-Straße
- 9 -Stobäusplatz
- 13 -Hauptbahnhof

Am 24.12. und 31.12. Verkehr wie an Samstagen falls diese Tage nicht auf einen Sonntag fallen. Einschränkungen hierzu entnehmen Sie bitte der Tagespresse oder unter [www.rvv.de](http://www.rvv.de)

Gültig ab 10.09.2024





Montag - Freitag

05																				
06	23																			
07	10																			
08																				
09																				
10																				
11																				
12																				
13	55																			
14																				
15																				
16																				
17																				
18																				
19																				
20																				
21																				
22																				
23																				
00																				
01																				

Fahrwege mit Fahrzeit in Minuten

- Langquaid Wendepplatz
- ▶ ● Regensburg Benzstraße
- 1 -Bajuwarenstraße
- 2 -Zeißstraße
- 3 -Krankenhaus St. Josef
- 4 -Safferlingstraße
- 5 -Herm.-Geib-Straße
- 6 -Stobäusplatz
- 10 -Hauptbahnhof

Am 24.12. und 31.12. Verkehr wie an Samstagen falls diese Tage nicht auf einen Sonntag fallen. Einschränkungen hierzu entnehmen Sie Gültig ab 10.09.2024 bitte der Tagespresse oder unter [www.rvv.de](http://www.rvv.de)



**Montag - Freitag**

05																						
06	24																					
07	11																					
08																						
09																						
10																						
11																						
12																						
13	56																					
14																						
15																						
16																						
17																						
18																						
19																						
20																						
21																						
22																						
23																						
00																						
01																						

Fahrwege mit Fahrzeit in Minuten

- Langquaid Wendeplatz
- ▶ ● Regensburg Bajuwarenstraße
- 1-Zeißstraße
- 2-Krankenhaus St. Josef
- 3-Safferlingstraße
- 4-Herm.-Geib-Straße
- 5-Stobäusplatz
- 9-Hauptbahnhof

Am 24.12. und 31.12. Verkehr wie an Samstagen falls diese Tage nicht auf einen Sonntag fallen. Einschränkungen hierzu entnehmen Sie Gültig ab 10.09.2024 bitte der Tagespresse oder unter [www.rvv.de](http://www.rvv.de)



**Montag - Freitag**

05																			
06	25																		
07	12																		
08																			
09																			
10																			
11																			
12																			
13	57																		
14																			
15																			
16																			
17																			
18																			
19																			
20																			
21																			
22																			
23																			
00																			
01																			

Fahrwege mit Fahrzeit in Minuten

- Langquaid Wendeplatz
- ▶ ● Regensburg Zeistrae
- 1 -Krankenhaus St. Josef
- 2 -Safferlingstrae
- 3 -Herm.-Geib-Strae
- 4 -Stobusplatz
- 8 -Hauptbahnhof

Am 24.12. und 31.12. Verkehr wie an Samstagen falls diese Tage nicht auf einen Sonntag fallen. Einschrnkungen hierzu entnehmen Sie Gltig ab 10.09.2024 bitte der Tagespresse oder unter [www.rvv.de](http://www.rvv.de)

Montag - Freitag	
05	
06	26
07	13
08	
09	
10	
11	
12	
13	58
14	
15	
16	
17	
18	
19	
20	
21	
22	
23	
00	
01	

Fahrwege mit Fahrzeit in Minuten

- Langquaid Wendeplatz
- ▶ ● Rgbg. Krankenhaus St. Josef
- 1 -Safferlingstraße
- 2 -Herm.-Geib-Straße
- 3 -Stobäusplatz
- 7 -Hauptbahnhof

Am 24.12. und 31.12. Verkehr wie an Samstagen falls diese Tage nicht auf einen Sonntag fallen. Einschränkungen hierzu entnehmen Sie Gültig ab 10.09.2024 bitte der Tagespresse oder unter [www.rvv.de](http://www.rvv.de)

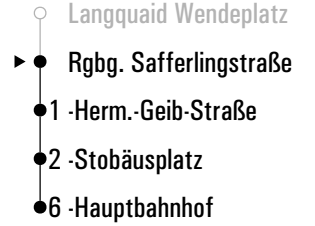




Montag - Freitag

05																				
06	27																			
07	14																			
08																				
09																				
10																				
11																				
12																				
13	59																			
14																				
15																				
16																				
17																				
18																				
19																				
20																				
21																				
22																				
23																				
00																				
01																				

Fahrwege mit Fahrzeit in Minuten



Am 24.12. und 31.12. Verkehr wie an Samstagen falls diese Tage nicht auf einen Sonntag fallen. Einschränkungen hierzu entnehmen Sie Gültig ab 10.09.2024 bitte der Tagespresse oder unter [www.rvv.de](http://www.rvv.de)




Montag - Freitag

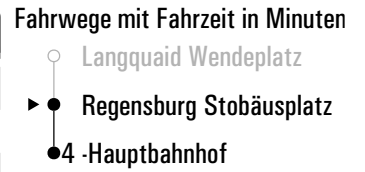
05																				
06	28																			
07	15																			
08																				
09																				
10																				
11																				
12																				
13																				
14	00																			
15																				
16																				
17																				
18																				
19																				
20																				
21																				
22																				
23																				
00																				
01																				

Fahrwege mit Fahrzeit in Minuten

- Langquaid Wendeplatz
- ▶ ● Rgbg. Herm.-Geib-Str.
- 1-Stobäusplatz
- 5-Hauptbahnhof

Am 24.12. und 31.12. Verkehr wie an Samstagen falls diese Tage nicht auf einen Sonntag fallen. Einschränkungen hierzu entnehmen Sie Gültig ab 10.09.2024 bitte der Tagespresse oder unter [www.rvv.de](http://www.rvv.de)

 Montag - Freitag	
05	
06	29
07	16
08	
09	
10	
11	
12	
13	
14	01
15	
16	
17	
18	
19	
20	
21	
22	
23	
00	
01	



Am 24.12. und 31.12. Verkehr wie an Samstagen falls diese Tage nicht auf einen Sonntag fallen. Einschränkungen hierzu entnehmen Sie Gültig ab 10.09.2024 bitte der Tagespresse oder unter [www.rvv.de](http://www.rvv.de)





**Montag - Freitag**

07  
08  
09  
10  
11  
12  
13  
14  
15  
16  
17  
18  
19  
20  
21  
22

49

44<sup>s</sup>

04

04

Fahrwege mit Fahrzeit in Minuten

- Regensburg Hauptbahnhof
- Regensburg Stobäusplatz
- 2 -Herm.-Geib-Straße
- 3 -Safferlingstraße
- 4 -Krankenhaus St. Josef
- 5 -Zeißstraße
- 6 -Bajuwarenstraße
- 7 -Benzstraße
- 9 Burgweinting Kirche
- 10 -Friedrich-Viehbacher-Allee
- 11 -Herm.-Höcherl-Straße
- 12 -Höfpling
- 13 Obertr. Ernst-Frenzel-Straße
- 13 -Am Bergacker
- 14 -Edekastraße
- 15 -Sparkasse
- 16 -Kirche
- 18 -Kreuzung B15
- 20 Abzw. Einthal
- 21 Eggfing
- 23 Gebelkofen Abzw.
- 24 -Ortsmitte
- 25 Wolkering Kirchbergstraße
- 26 -Talstraße
- 27 Hänghof
- 28 Poign
- 30 Weillohe
- 36 Dünzling
- 41 Paring
- 45 Niederleierndorf Feuerwehrhaus
- 46 -Weinbergstr.
- 48 Oberleierndorf
- 49 Langquaid Leierndorfer Str.
- 51 -Marktplatz
- 52 -Rottenburger Str.
- 53 -Wendepplatz

Am 24.12. und 31.12. Verkehr wie an Samstagen falls diese Tage nicht auf einen Sonntag fallen. Einschränkungen hierzu entnehmen Gültig ab 10.09.2024  
 Sie bitte der Tagespresse oder unter [www.rvv.de](http://www.rvv.de)

**s** = nur an Schultagen

- Regensburg Hauptbahnhof
- Rgbg. Herm.-Geib-Str.
- 1 -Safferlingstraße
- 2 -Krankenhaus St. Josef
- 3 -Zeißstraße
- 4 -Bajuwarenstraße
- 5 -Benzstraße
- 7 Burgweinting Kirche
- 8 -Friedrich-Viehbacher-Allee
- 9 -Herm.-Höcherl-Straße
- 10 -Höfling
- 11 Obertr. Ernst-Frenzel-Straße
- 11 -Am Bergacker
- 12 -Edekastraße
- 13 -Sparkasse
- 14 -Kirche
- 16 -Kreuzung B15
- 18 Abzw. Einthal
- 19 Eggfling
- 21 Gebelkofen Abzw.
- 22 -Ortsmitte
- 23 Wolkering Kirchbergstraße
- 24 -Talstraße
- 25 Hänghof
- 26 Poign
- 28 Weillohe
- 34 Dünzling
- 39 Paring
- 43 Niederleierndorf Feuerwehrhaus
- 44 -Weinbergstr.
- 46 Oberleierndorf
- 47 Langquaid Leierndorfer Str.
- 49 -Marktplatz
- 50 -Rottenburger Str.
- 51 -Wendepplatz



Montag - Freitag

07																				
08																				
09																				
10																				
11	51																			
12																				
13	46 <sup>s</sup>																			
14																				
15																				
16																				
17	06																			
18	06																			
19																				
20																				
21																				
22																				

Am 24.12. und 31.12. Verkehr wie an Samstagen falls diese Tage nicht auf einen Sonntag fallen. Einschränkungen hierzu entnehmen Sie bitte der Tagespresse oder unter [www.rvv.de](http://www.rvv.de) Gültig ab 10.09.2024

**s** = nur an Schultagen



**Montag - Freitag**

07

08

09

10

11

52

12

13

47<sup>s</sup>

14

15

16

17

07

18

07

19

20

21

22

Fahrwege mit Fahrzeit in Minuten

- Regensburg Hauptbahnhof
- ▶ ● Rgbg. Safferlingstraße
- 1 -Krankenhaus St. Josef
- 2 -Zeißstraße
- 3 -Bajuwarenstraße
- 4 -Benzstraße
- 6 Burgweinting Kirche
- 7 -Friedrich-Viehbacher-Allee
- 8 -Herm.-Höcherl-Straße
- 9 -Höfling
- 10 Obertr. Ernst-Frenzel-Straße
- 10 -Am Bergacker
- 11 -Edekastraße
- 12 -Sparkasse
- 13 -Kirche
- 15 -Kreuzung B15
- 17 Abzw. Einthal
- 18 Egglfing
- 20 Gebelkofen Abzw.
- 21 -Ortsmitte
- 22 Wolkering Kirchbergstraße
- 23 -Talstraße
- 24 Hänghof
- 25 Poign
- 27 Weillohe
- 33 Dünzling
- 38 Paring
- 42 Niederleierndorf Feuerwehrhaus
- 43 -Weinbergstr.
- 45 Oberleierndorf
- 46 Langquaid Leierdorfer Str.
- 48 -Marktplatz
- 49 -Rottenburger Str.
- 50 -Wendepplatz

Am 24.12. und 31.12. Verkehr wie an Samstagen falls diese Tage nicht auf einen Sonntag fallen. Einschränkungen hierzu entnehmen Sie bitte der Tagespresse oder unter [www.rvv.de](http://www.rvv.de) Gültig ab 10.09.2024

**s** = nur an Schultagen



**Montag - Freitag**

07  
 08  
 09  
 10  
 11  
 12  
 13  
 14  
 15  
 16  
 17  
 18  
 19  
 20  
 21  
 22

53

48<sup>s</sup>

08

08

Fahrwege mit Fahrzeit in Minuten

- Regensburg Hauptbahnhof
- ▶ ● Rgbg. Krankenhaus St. Josef
- 1 -Zeißstraße
- 2 -Bajuwarenstraße
- 3 -Benzstraße
- 5 Burgweinting Kirche
- 6 -Friedrich-Viehbacher-Allee
- 7 -Herm.-Höcherl-Straße
- 8 -Höfling
- 9 Obertr. Ernst-Frenzel-Straße
- 9 -Am Bergacker
- 10 -Edekastraße
- 11 -Sparkasse
- 12 -Kirche
- 14 -Kreuzung B15
- 16 Abzw. Einthal
- 17 Egglfing
- 19 Gebelkofen Abzw.
- 20 -Ortsmitte
- 21 Wolkering Kirchbergstraße
- 22 -Talstraße
- 23 Hänghof
- 24 Poign
- 26 Weillohe
- 32 Dünzling
- 37 Paring
- 41 Niederleierndorf Feuerwehrhaus
- 42 -Weinbergstr.
- 44 Oberleierndorf
- 45 Langquaid Leierndorfer Str.
- 47 -Marktplatz
- 48 -Rottenburger Str.
- 49 -Wendepplatz

Am 24.12. und 31.12. Verkehr wie an Samstagen falls diese Tage nicht auf einen Sonntag fallen. Einschränkungen hierzu entnehmen. Gültig ab 10.09.2024  
 Sie bitte der Tagespresse oder unter [www.rvv.de](http://www.rvv.de)

**s** = nur an Schultagen





**Montag - Freitag**

07  
08  
09  
10  
11  
12  
13  
14  
15  
16  
17  
18  
19  
20  
21  
22

54

49<sup>s</sup>

09

09

Fahrwege mit Fahrzeit in Minuten

- Regensburg Hauptbahnhof
- ▶ ● Regensburg Zeißstraße
- 1 -Bajuwarenstraße
- 2 -Benzstraße
- 4 Burgweinting Kirche
- 5 -Friedrich-Viehbacher-Allee
- 6 -Herm.-Höcherl-Straße
- 7 -Höfling
- 8 Obertr. Ernst-Frenzel-Straße
- 8 -Am Bergacker
- 9 -Edekastraße
- 10 -Sparkasse
- 11 -Kirche
- 13 -Kreuzung B15
- 15 Abzw. Einthal
- 16 Eglfing
- 18 Gebelkofen Abzw.
- 19 -Ortsmitte
- 20 Wolkering Kirchbergstraße
- 21 -Talstraße
- 22 Hänghof
- 23 Poign
- 25 Weillohe
- 31 Dünzling
- 36 Paring
- 40 Niederleierndorf Feuerwehrhaus
- 41 -Weinbergstr.
- 43 Oberleierndorf
- 44 Langquaid Leierdorfer Str.
- 46 -Marktplatz
- 47 -Rottenburger Str.
- 48 -Wendepplatz

Am 24.12. und 31.12. Verkehr wie an Samstagen falls diese Tage nicht auf einen Sonntag fallen. Einschränkungen hierzu entnehmen Sie bitte der Tagespresse oder unter [www.rvv.de](http://www.rvv.de) Gültig ab 10.09.2024

**s** = nur an Schultagen



**Montag - Freitag**

07  
08  
09  
10  
11  
12  
13  
14  
15  
16  
17  
18  
19  
20  
21  
22

55

50<sup>s</sup>

10

10

Fahrwege mit Fahrzeit in Minuten

- Regensburg Hauptbahnhof
- Regensburg Bajuwarenstraße
- 1 -Benzstraße
- 3 Burgweinting Kirche
- 4 -Friedrich-Viehbacher-Allee
- 5 -Herm.-Höcherl-Strasse
- 6 -Höfling
- 7 Obertr. Ernst-Frenzel-Strasse
- 7 -Am Bergacker
- 8 -Edekastraße
- 9 -Sparkasse
- 10 -Kirche
- 12 -Kreuzung B15
- 14 Abzw. Einthal
- 15 Eggfing
- 17 Gebelkofen Abzw.
- 18 -Ortsmitte
- 19 Wolkering Kirchbergstraße
- 20 -Talstraße
- 21 Hänghof
- 22 Poign
- 24 Weillohe
- 30 Dünzling
- 35 Paring
- 39 Niederleierndorf Feuerwehrhaus
- 40 -Weinbergstr.
- 42 Oberleierndorf
- 43 Langquaid Leierndorfer Str.
- 45 -Marktplatz
- 46 -Rottenburger Str.
- 47 -Wendepplatz

Am 24.12. und 31.12. Verkehr wie an Samstagen falls diese Tage nicht auf einen Sonntag fallen. Einschränkungen hierzu entnehmen Gültig ab 10.09.2024  
 Sie bitte der Tagespresse oder unter [www.rvv.de](http://www.rvv.de)

**s** = nur an Schultagen



**Montag - Freitag**

07

08

09

10

11 **56**

12

13 **51<sup>s</sup>**

14

15

16

17 **11**

18 **11**

19

20

21

22

Fahrwege mit Fahrzeit in Minuten

- Regensburg Hauptbahnhof
- ▶ ● Regensburg Benzstraße
- 2 Burgweinting Kirche
- 3 -Friedrich-Viehbacher-Allee
- 4 -Herm.-Höcherl-Straße
- 5 -Höfling
- 6 Obertr. Ernst-Frenzel-Straße
- 6 -Am Bergacker
- 7 -Edekastraße
- 8 -Sparkasse
- 9 -Kirche
- 11 -Kreuzung B15
- 13 Abzw. Einthal
- 14 Eglfing
- 16 Gebelkofen Abzw.
- 17 -Ortsmitte
- 18 Wolkering Kirchbergstraße
- 19 -Talstraße
- 20 Hänghof
- 21 Poign
- 23 Weillohe
- 29 Dünzling
- 34 Paring
- 38 Niederleierndorf Feuerwehrhaus
- 39 -Weinbergstr.
- 41 Oberleierndorf
- 42 Langquaid Leierndorfer Str.
- 44 -Marktplatz
- 45 -Rottenburger Str.
- 46 -Wendeplatz

Am 24.12. und 31.12. Verkehr wie an Samstagen falls diese Tage nicht auf einen Sonntag fallen. Einschränkungen hierzu entnehmen Sie bitte der Tagespresse oder unter [www.rvv.de](http://www.rvv.de) Gültig ab 10.09.2024

**s** = nur an Schultagen



**Montag - Freitag**

07  
08  
09  
10  
11  
12  
13  
14  
15  
16  
17  
18  
19  
20  
21  
22

58

53<sup>s</sup>

13

13

Fahrwege mit Fahrzeit in Minuten

- Regensburg Hauptbahnhof
- ▶ ● Burgweinting Kirche
- 1 -Friedrich-Viehbacher-Allee
- 2 -Herm.-Höcherl-Straße
- 3 -Höfling
- 4 Obertr. Ernst-Frenzel-Straße
- 4 -Am Bergacker
- 5 -Edekastraße
- 6 -Sparkasse
- 7 -Kirche
- 9 -Kreuzung B15
- 11 Abzw. Einthal
- 12 Egglfing
- 14 Gebelkofen Abzw.
- 15 -Ortsmitte
- 16 Wolkering Kirchbergstraße
- 17 -Talstraße
- 18 Hänghof
- 19 Poign
- 21 Weillohe
- 27 Dünzling
- 32 Paring
- 36 Niederleierndorf Feuerwehrhaus
- 37 -Weinbergstr.
- 39 Oberleierndorf
- 40 Langquaid Leierndorfer Str.
- 42 -Marktplatz
- 43 -Rottenburger Str.
- 44 -Wendeplatz

Am 24.12. und 31.12. Verkehr wie an Samstagen falls diese Tage nicht auf einen Sonntag fallen. Einschränkungen hierzu entnehmen Sie bitte der Tagespresse oder unter [www.rvv.de](http://www.rvv.de) Gültig ab 10.09.2024

**s** = nur an Schultagen



**Montag - Freitag**

07  
08  
09  
10  
11  
12  
13  
14  
15  
16  
17  
18  
19  
20  
21  
22

59

54<sup>s</sup>

14

14

Fahrwege mit Fahrzeit in Minuten

- Regensburg Hauptbahnhof
- ▶ ● Burgw. Friedrich-Viehbacher-Allee
- 1 -Herm.-Höcherl-Straße
- 2 -Höfling
- 3 Obertr. Ernst-Frenzel-Straße
- 3 -Am Bergacker
- 4 -Edekastraße
- 5 -Sparkasse
- 6 -Kirche
- 8 -Kreuzung B15
- 10 Abzw. Einthal
- 11 Egglfing
- 13 Gebelkofen Abzw.
- 14 -Ortsmitte
- 15 Wolkering Kirchbergstraße
- 16 -Talstraße
- 17 Hänghof
- 18 Poign
- 20 Weillohe
- 26 Dünzling
- 31 Paring
- 35 Niederleierndorf Feuerwehrhaus
- 36 -Weinbergstr.
- 38 Oberleierndorf
- 39 Langquaid Leierndorfer Str.
- 41 -Marktplatz
- 42 -Rottenburger Str.
- 43 -Wendepplatz

Am 24.12. und 31.12. Verkehr wie an Samstagen falls diese Tage nicht auf einen Sonntag fallen. Einschränkungen hierzu entnehmen Sie bitte der Tagespresse oder unter [www.rvv.de](http://www.rvv.de)

Gültig ab 10.09.2024

**s** = nur an Schultagen

Montag - Freitag	
07	
08	
09	
10	
11	
12	00
13	55 <sup>s</sup>
14	
15	
16	
17	15
18	15
19	
20	
21	
22	

- Regensburg Hauptbahnhof
- ▶ ● Burgweinting H.-Höcherl-Straße
- 1 -Höfling
- 2 Obertr. Ernst-Frenzel-Straße
- 2 -Am Bergacker
- 3 -Edekastraße
- 4 -Sparkasse
- 5 -Kirche
- 7 -Kreuzung B15
- 9 Abzw. Einthal
- 10 Eglfing
- 12 Gebelkofen Abzw.
- 13 -Ortsmitte
- 14 Wolkering Kirchbergstraße
- 15 -Talstraße
- 16 Hänghof
- 17 Poign
- 19 Weillohe
- 25 Dünzling
- 30 Paring
- 34 Niederleierndorf Feuerwehrhaus
- 35 -Weinbergstr.
- 37 Oberleierndorf
- 38 Langquaid Leierndorfer Str.
- 40 -Marktplatz
- 41 -Rottenburger Str.
- 42 -Wendeplatz

Am 24.12. und 31.12. Verkehr wie an Samstagen falls diese Tage nicht auf einen Sonntag fallen. Einschränkungen hierzu entnehmen Sie bitte der Tagespresse oder unter [www.rvv.de](http://www.rvv.de) Gültig ab 10.09.2024

**s** = nur an Schultagen



**Montag - Freitag**

08																				
09																				
10																				
11																				
12	01																			
13	56 <sup>s</sup>																			
14																				
15																				
16																				
17	16																			
18	16																			
19																				
20																				
21																				
22																				

- Regensburg Hauptbahnhof
- Burgweinting Höfling
- 1 Obertr. Ernst-Frenzel-Straße
- 1 -Am Bergacker
- 2 -Edekastraße
- 3 -Sparkasse
- 4 -Kirche
- 6 -Kreuzung B15
- 8 Abzw. Einthal
- 9 Egglfing
- 11 Gebelkofen Abzw.
- 12 -Ortsmitte
- 13 Wolkering Kirchbergstraße
- 14 -Talstraße
- 15 Hänghof
- 16 Poign
- 18 Weillohe
- 24 Dünzling
- 29 Paring
- 33 Niederleierndorf Feuerwehrhaus
- 34 -Weinbergstr.
- 36 Oberleierndorf
- 37 Langquaid Leierndorfer Str.
- 39 -Marktplatz
- 40 -Rottenburger Str.
- 41 -Wendeplatz

Am 24.12. und 31.12. Verkehr wie an Samstagen falls diese Tage nicht auf einen Sonntag fallen. Einschränkungen hierzu entnehmen Gültig ab 10.09.2024  
 Sie bitte der Tagespresse oder unter [www.rvv.de](http://www.rvv.de)

**s** = nur an Schultagen

- Regensburg Hauptbahnhof
- ▶ ● Obertr. Ernst-Frenzel-Straße
- 0 -Am Bergacker
- 1 -Edekastraße
- 2 -Sparkasse
- 3 -Kirche
- 5 -Kreuzung B15
- 7 Abzw. Einthal
- 8 Eglfing
- 10 Gebelkofen Abzw.
- 11 -Ortsmitte
- 12 Wolkering Kirchbergstraße
- 13 -Talstraße
- 14 Hänghof
- 15 Poign
- 17 Weillohe
- 23 Dünzling
- 28 Paring
- 32 Niederleierndorf Feuerwehrhaus
- 33 -Weinbergstr.
- 35 Oberleierndorf
- 36 Langquaid Leierndorfer Str.
- 38 -Marktplatz
- 39 -Rottenburger Str.
- 40 -Wendeplatz

Montag - Freitag	
08	
09	
10	
11	
12	02
13	57 <sup>s</sup>
14	
15	
16	
17	17
18	17
19	
20	
21	
22	

Am 24.12. und 31.12. Verkehr wie an Samstagen falls diese Tage nicht auf einen Sonntag fallen. Einschränkungen hierzu entnehmen Gültig ab 10.09.2024  
 Sie bitte der Tagespresse oder unter [www.rvv.de](http://www.rvv.de)

**s** = nur an Schultagen





**Montag - Freitag**

08																				
09																				
10																				
11																				
12	02																			
13	57 <sup>s</sup>																			
14																				
15																				
16																				
17	17																			
18	17																			
19																				
20																				
21																				
22																				

Fahrwege mit Fahrzeit in Minuten

- Regensburg Hauptbahnhof
- ▶ ● Obertraubling Am Bergacker
- 1 -Edekastraße
- 2 -Sparkasse
- 3 -Kirche
- 5 -Kreuzung B15
- 7 Abzw. Einthal
- 8 Egglfing
- 10 Gebelkofen Abzw.
- 11 -Ortsmitte
- 12 Wolkering Kirchbergstraße
- 13 -Talstraße
- 14 Hänghof
- 15 Poign
- 17 Weillohe
- 23 Dünzling
- 28 Paring
- 32 Niederleierndorf Feuerwehrhaus
- 33 -Weinbergstr.
- 35 Oberleierndorf
- 36 Langquaid Leierndorfer Str.
- 38 -Marktplatz
- 39 -Rottenburger Str.
- 40 -Wendeplatz

Am 24.12. und 31.12. Verkehr wie an Samstagen falls diese Tage nicht auf einen Sonntag fallen. Einschränkungen hierzu entnehmen Gültig ab 10.09.2024  
Sie bitte der Tagespresse oder unter [www.rvv.de](http://www.rvv.de)

**s** = nur an Schultagen

Fahrwege mit Fahrzeit in Minuten

- Regensburg Hauptbahnhof
- ▶ ● Obertraubling Edekastr.
- 1 -Sparkasse
- 2 -Kirche
- 4 -Kreuzung B15
- 6 Abzw. Einthal
- 7 Egglfing
- 9 Gebelkofen Abzw.
- 10 -Ortsmitte
- 11 Wolkering Kirchbergstraße
- 12 -Talstraße
- 13 Hänghof
- 14 Poign
- 16 Weillohe
- 22 Dünzling
- 27 Paring
- 31 Niederleierndorf Feuerwehrhaus
- 32 -Weinbergstr.
- 34 Oberleierndorf
- 35 Langquaid Leierndorfer Str.
- 37 -Marktplatz
- 38 -Rottenburger Str.
- 39 -Wendeplatz

Montag - Freitag	
08	
09	
10	
11	
12	03
13	58 <sup>s</sup>
14	
15	
16	
17	18
18	18
19	
20	
21	
22	

Am 24.12. und 31.12. Verkehr wie an Samstagen falls diese Tage nicht auf einen Sonntag fallen. Einschränkungen hierzu entnehmen Sie bitte der Tagespresse oder unter [www.rvv.de](http://www.rvv.de) Gültig ab 10.09.2024

**s** = nur an Schultagen



**Montag - Freitag**

08

09

10

11

12 04

13 59<sup>s</sup>

14

15

16

17 19

18 19

19

20

21

22

Fahrwege mit Fahrzeit in Minuten

- Regensburg Hauptbahnhof
- ▶ ● Obertraubling Sparkasse
- 1 -Kirche
- 3 -Kreuzung B15
- 5 Abzw. Einthal
- 6 Egglfing
- 8 Gebelkofen Abzw.
- 9 -Ortsmitte
- 10 Wolkering Kirchbergstraße
- 11 -Talstraße
- 12 Hänghof
- 13 Poign
- 15 Weillohe
- 21 Dünzling
- 26 Paring
- 30 Niederleierndorf Feuerwehrhaus
- 31 -Weinbergstr.
- 33 Oberleierndorf
- 34 Langquaid Leierndorfer Str.
- 36 -Marktplatz
- 37 -Rottenburger Str.
- 38 -Wendepplatz

Am 24.12. und 31.12. Verkehr wie an Samstagen falls diese Tage nicht auf einen Sonntag fallen. Einschränkungen hierzu entnehmen. Gültig ab 10.09.2024  
Sie bitte der Tagespresse oder unter [www.rvv.de](http://www.rvv.de)

**s** = nur an Schultagen

Fahrwege mit Fahrzeit in Minuten

- Regensburg Hauptbahnhof
- ▶ ● Obertraubling Kirche
- 2 -Kreuzung B15
- 4 Abzw. Einthal
- 5 Eglfing
- 7 Gebelkofen Abzw.
- 8 -Ortsmitte
- 9 Wolkering Kirchbergstraße
- 10 -Talstraße
- 11 Hänghof
- 12 Poign
- 14 Weillohe
- 20 Dünzling
- 25 Paring
- 29 Niederleierndorf Feuerwehrhaus
- 30 -Weinbergstr.
- 32 Oberleierndorf
- 33 Langquaid Leierndorfer Str.
- 35 -Marktplatz
- 36 -Rottenburger Str.
- 37 -Wendepplatz

**Montag - Freitag**

08																				
09																				
10																				
11																				
12	05																			
13																				
14	00 <sup>s</sup>																			
15																				
16																				
17	20																			
18	20																			
19																				
20																				
21																				
22																				

Am 24.12. und 31.12. Verkehr wie an Samstagen falls diese Tage nicht auf einen Sonntag fallen. Einschränkungen hierzu entnehmen Gültig ab 10.09.2024  
Sie bitte der Tagespresse oder unter [www.rvv.de](http://www.rvv.de)

**s** = nur an Schultagen

Fahrwege mit Fahrzeit in Minuten

- Regensburg Hauptbahnhof
- ▶ ● Obertraubling Kreuzung B15
- 2 Abzw. Einthal
- 3 Eggfling
- 5 Gebelkofen Abzw.
- 6 -Ortsmitte
- 7 Wolkering Kirchbergstraße
- 8 -Talstraße
- 9 Hänghof
- 10 Poign
- 12 Weillohe
- 18 Dünzling
- 23 Paring
- 27 Niederleierndorf Feuerwehrhaus
- 28 -Weinbergstr.
- 30 Oberleierndorf
- 31 Langquaid Leierndorfer Str.
- 33 -Marktplatz
- 34 -Rottenburger Str.
- 35 -Wendepplatz



**Montag - Freitag**

08																				
09																				
10																				
11																				
12	07																			
13																				
14	02 <sup>s</sup>																			
15																				
16																				
17	22																			
18	22																			
19																				
20																				
21																				
22																				

Am 24.12. und 31.12. Verkehr wie an Samstagen falls diese Tage nicht auf einen Sonntag fallen. Einschränkungen hierzu entnehmen. Gültig ab 10.09.2024 Sie bitte der Tagespresse oder unter [www.rvv.de](http://www.rvv.de)

**s** = nur an Schultagen

Fahrwege mit Fahrzeit in Minuten

- Regensburg Hauptbahnhof
- ▶ ● Abzw. Einthal
- 1 Egglfing
- 3 Gebelkofen Abzw.
- 4 -Ortsmitte
- 5 Wolkering Kirchbergstraße
- 6 -Talstraße
- 7 Hänghof
- 8 Poign
- 10 Weillohe
- 16 Dünzling
- 21 Paring
- 25 Niederleierndorf Feuerwehrhaus
- 26 -Weinbergstr.
- 28 Oberleierndorf
- 29 Langquaid Leierndorfer Str.
- 31 -Marktplatz
- 32 -Rottenburger Str.
- 33 -Wendepplatz



**Montag - Freitag**

08																				
09																				
10																				
11																				
12	09																			
13																				
14	04 <sup>s</sup>																			
15																				
16																				
17	24																			
18	24																			
19																				
20																				
21																				
22																				

Am 24.12. und 31.12. Verkehr wie an Samstagen falls diese Tage nicht auf einen Sonntag fallen. Einschränkungen hierzu entnehmen. Gültig ab 10.09.2024  
 Sie bitte der Tagespresse oder unter [www.rvv.de](http://www.rvv.de)

**s** = nur an Schultagen

Fahrwege mit Fahrzeit in Minuten

- Regensburg Hauptbahnhof
- ▶ ● Egglfing
- 2 Gebelkofen Abzw.
- 3 -Ortsmitte
- 4 Wolkering Kirchbergstraße
- 5 -Talstraße
- 6 Hänghof
- 7 Poign
- 9 Weillohe
- 15 Dünzling
- 20 Paring
- 24 Niederleierndorf Feuerwehrhaus
- 25 -Weinbergstr.
- 27 Oberleierndorf
- 28 Langquaid Leierndorfer Str.
- 30 -Marktplatz
- 31 -Rottenburger Str.
- 32 -Wendeplatz



**Montag - Freitag**

08																				
09																				
10																				
11																				
12	10																			
13																				
14	05 <sup>s</sup>																			
15																				
16																				
17	25																			
18	25																			
19																				
20																				
21																				
22																				

Am 24.12. und 31.12. Verkehr wie an Samstagen falls diese Tage nicht auf einen Sonntag fallen. Einschränkungen hierzu entnehmen. Gültig ab 10.09.2024  
 Sie bitte der Tagespresse oder unter [www.rvv.de](http://www.rvv.de)

**s** = nur an Schultagen

Fahrwege mit Fahrzeit in Minuten

- Regensburg Hauptbahnhof
- Gebelkofen Abzw.
- 1 -Ortsmitte
- 2 Wolkering Kirchbergstraße
- 3 -Talstraße
- 4 Hänghof
- 5 Poign
- 7 Weillohe
- 13 Dünzling
- 18 Paring
- 22 Niederleierndorf Feuerwehrhaus
- 23 -Weinbergstr.
- 25 Oberleierndorf
- 26 Langquaid Leierndorfer Str.
- 28 -Marktplatz
- 29 -Rottenburger Str.
- 30 -Wendeplatz



**Montag - Freitag**

08																				
09																				
10																				
11																				
12	12																			
13																				
14	07 <sup>s</sup>																			
15																				
16																				
17	27																			
18	27																			
19																				
20																				
21																				
22																				

Am 24.12. und 31.12. Verkehr wie an Samstagen falls diese Tage nicht auf einen Sonntag fallen. Einschränkungen hierzu entnehmen. Gültig ab 10.09.2024  
 Sie bitte der Tagespresse oder unter [www.rvv.de](http://www.rvv.de)

**s** = nur an Schultagen





**Montag - Freitag**

<b>08</b>																			
<b>09</b>																			
<b>10</b>																			
<b>11</b>																			
<b>12</b>	<b>13</b>																		
<b>13</b>																			
<b>14</b>	<b>08<sup>s</sup></b>																		
<b>15</b>																			
<b>16</b>																			
<b>17</b>	<b>28</b>																		
<b>18</b>	<b>28</b>																		
<b>19</b>																			
<b>20</b>																			
<b>21</b>																			
<b>22</b>																			

Fahrwege mit Fahrzeit in Minuten

- Regensburg Hauptbahnhof
- ▶ ● Gebelkofen Ortsmitte
- 1 Wolkering Kirchbergstraße
- 2 -Talstraße
- 3 Hänghof
- 4 Poign
- 6 Weillohe
- 12 Dünzling
- 17 Paring
- 21 Niederleierndorf Feuerwehrhaus
- 22 -Weinbergstr.
- 24 Oberleierndorf
- 25 Langquaid Leierndorfer Str.
- 27 -Marktplatz
- 28 -Rottenburger Str.
- 29 -Wendepplatz

Am 24.12. und 31.12. Verkehr wie an Samstagen falls diese Tage nicht auf einen Sonntag fallen. Einschränkungen hierzu entnehmen. Gültig ab 10.09.2024  
 Sie bitte der Tagespresse oder unter [www.rvv.de](http://www.rvv.de)

**s** = nur an Schultagen



Montag - Freitag

08																			
09																			
10																			
11																			
12	14																		
13																			
14	09 <sup>s</sup>																		
15																			
16																			
17	29																		
18	29																		
19																			
20																			
21																			
22																			

Fahrwege mit Fahrzeit in Minuten

- Regensburg Hauptbahnhof
- ▶ ● Wolkering Kirchbergstraße
- 1 -Talstraße
- 2 Hänghof
- 3 Poign
- 5 Weillohe
- 11 Dünzling
- 16 Paring
- 20 Niederleierndorf Feuerwehrhaus
- 21 -Weinbergstr.
- 23 Oberleierndorf
- 24 Langquaid Leierndorfer Str.
- 26 -Marktplatz
- 27 -Rottenburger Str.
- 28 -Wendeplatz

Am 24.12. und 31.12. Verkehr wie an Samstagen falls diese Tage nicht auf einen Sonntag fallen. Einschränkungen hierzu entnehmen. Gültig ab 10.09.2024. Sie bitte der Tagespresse oder unter [www.rvv.de](http://www.rvv.de)

**s** = nur an Schultagen



**Montag - Freitag**

08																						
09																						
10																						
11																						
12	<b>15</b>																					
13																						
14	<b>10<sup>s</sup></b>																					
15																						
16																						
17	<b>30</b>																					
18	<b>30</b>																					
19																						
20																						
21																						
22																						

Fahrwege mit Fahrzeit in Minuten

- Regensburg Hauptbahnhof
- Wolkering Talstraße
- 1 Hänghof
- 2 Poign
- 4 Weillohe
- 10 Dünzling
- 15 Paring
- 19 Niederleierndorf Feuerwehrhaus
- 20 -Weinbergstr.
- 22 Oberleierndorf
- 23 Langquaid Leierndorfer Str.
- 25 -Marktplatz
- 26 -Rottenburger Str.
- 27 -Wendeplatz

Am 24.12. und 31.12. Verkehr wie an Samstagen falls diese Tage nicht auf einen Sonntag fallen. Einschränkungen hierzu entnehmen. Gültig ab 10.09.2024. Sie bitte der Tagespresse oder unter [www.rvv.de](http://www.rvv.de)

**s** = nur an Schultagen



Montag - Freitag

08																	
09																	
10																	
11																	
12	16																
13																	
14	11 <sup>s</sup>																
15																	
16																	
17	31																
18	31																
19																	
20																	
21																	
22																	

Fahrwege mit Fahrzeit in Minuten

- Regensburg Hauptbahnhof
- ▶ ● Hänghof
- 1 Poign
- 3 Weillohe
- 9 Dünzling
- 14 Paring
- 18 Niederleierndorf Feuerwehrhaus
- 19 -Weinbergstr.
- 21 Oberleierndorf
- 22 Langquaid Leierndorfer Str.
- 24 -Marktplatz
- 25 -Rottenburger Str.
- 26 -Wendeplatz

Am 24.12. und 31.12. Verkehr wie an Samstagen falls diese Tage nicht auf einen Sonntag fallen. Einschränkungen hierzu entnehmen Sie bitte der Tagespresse oder unter [www.rvv.de](http://www.rvv.de) Gültig ab 10.09.2024

**s** = nur an Schultagen

Fahrwege mit Fahrzeit in Minuten

- Regensburg Hauptbahnhof
- Poign
- 2 Weillohe
- 8 Dünzling
- 13 Paring
- 17 Niederleierndorf Feuerwehrhaus
- 18 -Weinbergstr.
- 20 Oberleierndorf
- 21 Langquaid Leierdorfer Str.
- 23 -Marktplatz
- 24 -Rottenburger Str.
- 25 -Wendepplatz

Montag - Freitag	
08	
09	
10	
11	
12	17
13	
14	12 <sup>s</sup>
15	
16	
17	32
18	32
19	
20	
21	
22	

Am 24.12. und 31.12. Verkehr wie an Samstagen falls diese Tage nicht auf einen Sonntag fallen. Einschränkungen hierzu entnehmen Sie bitte der Tagespresse oder unter [www.rvv.de](http://www.rvv.de) Gültig ab 10.09.2024

**s** = nur an Schultagen



**Montag - Freitag**

08																				
09																				
10																				
11																				
12	19																			
13																				
14	14 <sup>s</sup>																			
15																				
16																				
17	34																			
18	34																			
19																				
20																				
21																				
22																				

Fahrwege mit Fahrzeit in Minuten

- Regensburg Hauptbahnhof
- ▶ ● Weillohe
- 6 Dünzling
- 11 Paring
- 15 Niederleierndorf Feuerwehrhaus
- 16 -Weinbergstr.
- 18 Oberleierndorf
- 19 Langquaid Leierndorfer Str.
- 21 -Marktplatz
- 22 -Rottenburger Str.
- 23 -Wendepplatz

Am 24.12. und 31.12. Verkehr wie an Samstagen falls diese Tage nicht auf einen Sonntag fallen. Einschränkungen hierzu entnehmen. Gültig ab 10.09.2024  
 Sie bitte der Tagespresse oder unter [www.rvv.de](http://www.rvv.de)

**s** = nur an Schultagen



**Montag - Freitag**

08																	
09																	
10																	
11																	
12	25																
13																	
14	20 <sup>s</sup>																
15																	
16																	
17	40																
18	40																
19																	
20																	
21																	
22																	

Fahrwege mit Fahrzeit in Minuten

- Regensburg Hauptbahnhof
- ▶ ● Dünzling
- 5 Paring
- 9 Niederleierndorf Feuerwehrhaus
- 10 -Weinbergstr.
- 12 Oberleierndorf
- 13 Langquaid Leierndorfer Str.
- 15 -Marktplatz
- 16 -Rottenburger Str.
- 17 -Wendepplatz

Am 24.12. und 31.12. Verkehr wie an Samstagen falls diese Tage nicht auf einen Sonntag fallen. Einschränkungen hierzu entnehmen. Gültig ab 10.09.2024  
Sie bitte der Tagespresse oder unter [www.rvv.de](http://www.rvv.de)

**s** = nur an Schultagen



**Montag - Freitag**

08																				
09																				
10																				
11																				
12	30																			
13																				
14	25 <sup>s</sup>																			
15																				
16																				
17	45																			
18	45																			
19																				
20																				
21																				
22																				

Fahrwege mit Fahrzeit in Minuten

- Regensburg Hauptbahnhof
- ▶ ● Paring
- 4 Niederleierndorf Feuerwehrhaus
- 5 -Weinbergstr.
- 7 Oberleierndorf
- 8 Langquaid Leierndorfer Str.
- 10 -Marktplatz
- 11 -Rottenburger Str.
- 12 -Wendeplatz

Am 24.12. und 31.12. Verkehr wie an Samstagen falls diese Tage nicht auf einen Sonntag fallen. Einschränkungen hierzu entnehmen. Gültig ab 10.09.2024  
 Sie bitte der Tagespresse oder unter [www.rvv.de](http://www.rvv.de)

**s** = nur an Schultagen





**Montag - Freitag**

08																				
09																				
10																				
11																				
12	34																			
13																				
14	29 <sup>s</sup>																			
15																				
16																				
17	49																			
18	49																			
19																				
20																				
21																				
22																				

Fahrwege mit Fahrzeit in Minuten

- Regensburg Hauptbahnhof
- ▶ ● Niederleierndorf Feuerwehrhaus
- 1 -Weinbergstr.
- 3 Oberleierndorf
- 4 Langquaid Leierndorfer Str.
- 6 -Marktplatz
- 7 -Rottenburger Str.
- 8 -Wendeplatz

Am 24.12. und 31.12. Verkehr wie an Samstagen falls diese Tage nicht auf einen Sonntag fallen. Einschränkungen hierzu entnehmen Sie bitte der Tagespresse oder unter [www.rvv.de](http://www.rvv.de) Gültig ab 10.09.2024

**s** = nur an Schultagen

**Montag - Freitag**

08																						
09																						
10																						
11																						
12	<b>35</b>																					
13																						
14	<b>30<sup>s</sup></b>																					
15																						
16																						
17	<b>50</b>																					
18	<b>50</b>																					
19																						
20																						
21																						
22																						

- Fahrwege mit Fahrzeit in Minuten
- Regensburg Hauptbahnhof
  - ▶ ● Niederleierndorf Weinbergstr.
  - 2 Oberleierndorf
  - 3 Langquaid Leierdorfer Str.
  - 5 -Marktplatz
  - 6 -Rottenburger Str.
  - 7 -Wendeplatz

Am 24.12. und 31.12. Verkehr wie an Samstagen falls diese Tage nicht auf einen Sonntag fallen. Einschränkungen hierzu entnehmen Sie Gültig ab 10.09.2024 bitte der Tagespresse oder unter [www.rvv.de](http://www.rvv.de)

**s** = nur an Schultagen

**Montag - Freitag**

08

09

10

11

12

37

13

14

32<sup>s</sup>

15

16

17

52

18

52

19

20

21

22

Fahrwege mit Fahrzeit in Minuten

○ Regensburg Hauptbahnhof

▶ ● Oberleierndorf

● 1 Langquaid Leierndorfer Str.

● 3 -Marktplatz

● 4 -Rottenburger Str.

● 5 -Wendeplatz

Am 24.12. und 31.12. Verkehr wie an Samstagen falls diese Tage nicht auf einen Sonntag fallen. Einschränkungen hierzu entnehmen Sie bitte der Tagespresse oder unter [www.rvv.de](http://www.rvv.de) Gültig ab 10.09.2024

**s** = nur an Schultagen



**Montag - Freitag**

08																				
09																				
10																				
11																				
12	38																			
13																				
14	33 <sup>s</sup>																			
15																				
16																				
17	53																			
18	53																			
19																				
20																				
21																				
22																				

Fahrwege mit Fahrzeit in Minuten

- Regensburg Hauptbahnhof
- ▶ ● Langquaid Leierdorfer Str.
- 2 -Marktplatz
- 3 -Rottenburger Str.
- 4 -Wendeplatz

Am 24.12. und 31.12. Verkehr wie an Samstagen falls diese Tage nicht auf einen Sonntag fallen. Einschränkungen hierzu entnehmen Sie Gültig ab 10.09.2024 bitte der Tagespresse oder unter [www.rvv.de](http://www.rvv.de)

**s** = nur an Schultagen

**Montag - Freitag**

<b>08</b>																				
<b>09</b>																				
<b>10</b>																				
<b>11</b>																				
<b>12</b>	<b>40</b>																			
<b>13</b>																				
<b>14</b>	<b>35<sup>s</sup></b>																			
<b>15</b>																				
<b>16</b>																				
<b>17</b>	<b>55</b>																			
<b>18</b>	<b>55</b>																			
<b>19</b>																				
<b>20</b>																				
<b>21</b>																				
<b>22</b>																				

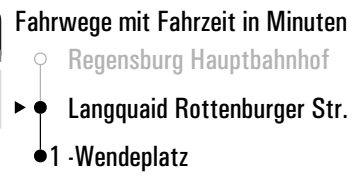
Fahrwege mit Fahrzeit in Minuten

- Regensburg Hauptbahnhof
- ▶ ● Langquaid Marktplatz
- 1 -Rottenburger Str.
- 2 -Wendeplatz

Am 24.12. und 31.12. Verkehr wie an Samstagen falls diese Tage nicht auf einen Sonntag fallen. Einschränkungen hierzu entnehmen Sie Gültig ab 10.09.2024 bitte der Tagespresse oder unter [www.rvv.de](http://www.rvv.de)

**s** = nur an Schultagen

Montag - Freitag	
08	
09	
10	
11	
12	41
13	
14	36 <sup>s</sup>
15	
16	
17	56
18	56
19	
20	
21	
22	



Am 24.12. und 31.12. Verkehr wie an Samstagen falls diese Tage nicht auf einen Sonntag fallen. Einschränkungen hierzu entnehmen Sie Gültig ab 10.09.2024 bitte der Tagespresse oder unter [www.rvv.de](http://www.rvv.de)

**s** = nur an Schultagen