

	Montag - Freitag					Samstag				
04	55 <sup>A</sup> <sub>21</sub>									
05	24	52 <sup>D</sup>				15 <sup>A</sup> <sub>21</sub>				
06	19 <sup>B</sup> <sub>s</sub>	20 <sup>sf</sup>								
07	05 <sup>C</sup> <sub>s</sub>									
08										
09										
10										
11	39									
12	45									
13	39									
14										
15										
16										
17										
18										
19										

- 1 Pfakofen Kirche
- 2 1-Post
- 2 2-Kapelle
- 4 4 Gansbach
- 5 5 Aufhausen Etwzeg
- 5 5 Sparkasse
- 6 6 Abzw. Petzkofen
- 9 Petzkofen
- 10 -Wendeplatz
- 12 Hellkofen
- 7 7 Abzw. Irnkofen
- 9 9 Haidenkofen
- 11 11 Sünching Pflegeheim
- 12 12 -Abzw. Geiselhöring
- 13 13 -Abzw. Bahnhof
- 15 15 -St. Annahof
- 16 16 19 Mötzing Bergfeldstraße
- 17 17 20 -Kirche
- 18 18 21 Haimbuch
- 19 19 22 Dengling Ammerstraße
- 20 20 23 -Ortsausgang
- 22 22 25 Riekofen Brücke
- 24 24 27 -Kirche
- 27 27 30 Taimering
- 29 29 32 Sangkofen Kirche
- 30 30 33 Moosham Karlstraße
- 31 31 34 -Gh. Wild
- 33 33 36 Tiefbrunn Kirche
- 35 35 39 Aukofen
- 37 37 41 Mintraching Pater-Moritz-Str.
- 38 38 42 -Altersheim
- 39 39 40 44 -Marktstraße
- 41 41 43 47 Mangolding Bahnhof
- 41 41 48 -Feuerwehr
- 43 43 49 Niedertraubling Altes Schloss
- 44 44 51 -Tassilostraße
- 49 Neutraubling Hartinger Straße
- 51 -Zwickauer Straße
- 52 -Pommernstraße
- 37 -Realschule
- 40 -Gymnasium
- 44 44 53 Obertraubling Kreuzung B15
- 46 46 54 -Kirche
- 52 -Grundschule
- 52 -Mühlenweg
- 53 Piesenkofen Einthaler Weg
- 57 Oberhinkofen
- 59 Scharmassing
- 61 Unterisling
- 62 Regensburg Jahnstadion
- 64 -Franz-Hartl-Straße
- 65 -Am Biopark
- 67 -Otto-Hahn-Straße
- 68 -TechCampus/OTH
- 69 -Haydnstraße
- 70 -HBF Süd/Arcaden
- 47 47 55 Obertraubling Sparkasse
- 48 48 56 -Edekastraße
- 49 49 57 -Ernst-Frenzel-Straße
- 52 52 60 Burgweinting H.-Höcherl-Straße
- 54 54 62 -Friedrich-Viehbacher-Allee
- 55 55 63 -Kirche
- 58 58 66 Regensburg Bajuwarenstraße
- 59 59 67 -Zeißstraße
- 60 60 68 -Krankenhaus St. Josef
- 61 61 69 -Safferlingstraße
- 62 62 70 -Herm.-Geib-Straße
- 63 63 71 -Stobäusplatz
- 72 72 -Hauptbahnhof (Steig B5)
- 68 68 -Hauptbahnhof (Steig C0)
- 71 71 -Hauptbahnhof (Steig C5)
- 71 -Justizgebäude

Am 24.12. und 31.12. Verkehr wie an Samstagen falls diese Tage nicht auf einen Sonntag fallen. Einschränkungen hierzu entnehmen Sie bitte der Tagespresse oder unter [www.rvv.de](http://www.rvv.de) Gültig ab 10.09.2024

**A - D** = Fahrwege  
**21** = Bus fährt im Streckenabschnitt "Obertraubling Kirche - Oberhinkofen - Regensburg Otto-Hahn-Str. (Uni) - Hauptbahnhof" als Linie 21  
**s** = nur an Schultagen  
**sf** = nur an schulfreien Tagen

	Montag - Freitag						Samstag					
04	56	A										
	21											
05	25		53	D			16	A				
								21				
06	20	B	21	sf								
		S										
07	06	C										
		S										
08												
09												
10												
11	40											
12	46											
13	40											
14												
15												
16												
17												
18												
19												

D	C	B	A		
1	1	1	1		Pfakofen Kirche
3	3	3	3		Pfakofen Post
4	6	4	4		1-Kapelle
4	6	4	4		3-Gansbach
5	7	5	5		4-Aufhausen Etzweg
	8				4-Sparkasse
	9				5-Abzw. Petzkofen
	11				Petzkofen
					-Wendeplatz
6		6	6		Hellkofen
8		8	8		6-Abzw. Irnkofen
10		10	11		8-Haidenkofen
12		11	13		10-Sünching Pflegeheim
14		12	14		11-Abzw. Geiselhöring
14		14	15		12-Abzw. Bahnhof
15		15	16		17-St. Annahof
16		16	17		18-Mötzing Bergfeldstraße
18		17	18		19-Kirche
20		18	19		20-Haimbuch
21		19	20		21-Dengling Ammerstraße
24		21	22		22-Ortsausgang
25		23	24		24-Riekofen Brücke
26	15	26	27		26-Kirche
28	17	28	29		29-Taimering
29	18	29	30		31-Songkofen Kirche
30	19	30	31		32-Moosham Karlstraße
32	20	32	33		33-Gh. Wild
34	22	35	38		35-Tiefbrunn Kirche
36	23	36	40		38-Aukofen
37		37	41		40-Mintraching Pater-Moritz-Str.
38	25	39	43		41-Altersheim
40		42	46		43-Marktstraße
40		43	47		46-Mangolding Bahnhof
42		44	48		47-Feuerwehr
43		45	50		48-Niedertraubling Altes Schloss
48		46	50		50-Tassilostraße
50					Neutraubling Hartinger Straße
51	33				-Zwickauer Straße
	36				-Pommernstraße
	39				-Realschule
					-Gymnasium
		43	48		52-Obertraubling Kreuzung B15
		45	49		53-Kirche
			51		-Grundschule
			51		-Mühlenweg
			52		Piesenkofen Einthaler Weg
			56		Oberhinkofen
			58		Schrammassing
			60		Untersiling
			61		Regensburg Jahnstadion
			63		-Franz-Hartl-Straße
			64		-Am Biopark
			66		-Otto-Hahn-Straße
			67		-TechCampus/OTH
			68		-Haydnstraße
			69		-HBF Süd/Arcaden
		46	54		Obertraubling Sparkasse
		47	55		-Edekastraße
		48	56		-Ernst-Frenzel-Straße
		51	59		Burgweinting H.-Höcherl-Straße
		53	61		-Friedrich-Viehbacher-Allee
		54	62		-Kirche
		57	65		Regensburg Bajuwarenstraße
		58	66		-Zeißstraße
		59	67		-Krankenhaus St. Josef
		60	68		-Safferlingstraße
		61	69		-Herm.-Geib-Straße
		62	70		-Stobäusplatz
			71		-Hauptbahnhof (Steig B5)
					75-Hauptbahnhof (Steig C0)
					-Hauptbahnhof (Steig C5)
					-Justizgebäude

Am 24.12. und 31.12. Verkehr wie an Samstagen falls diese Tage nicht auf einen Sonntag fallen. Einschränkungen hierzu entnehmen Sie bitte der Tagespresse oder unter [www.rvv.de](http://www.rvv.de) Gültig ab 10.09.2024

**A - D** = Fahrwege  
**21** = Bus fährt im Streckenabschnitt "Obertraubling Kirche - Oberhinkofen - Regensburg Otto-Hahn-Str. (Uni) - Hauptbahnhof" als Linie 21  
**s** = nur an Schultagen  
**sf** = nur an schulfreien Tagen

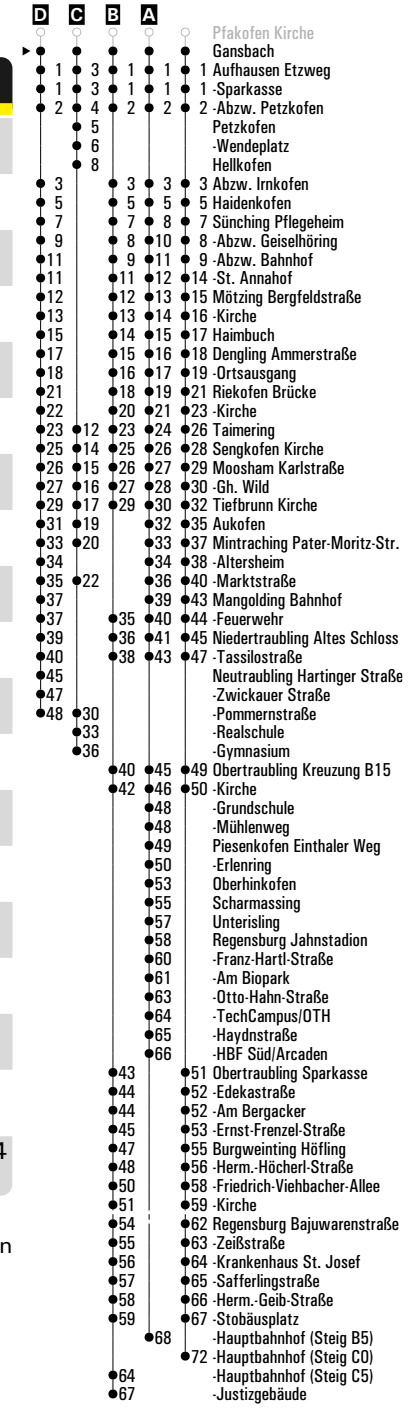
	Montag - Freitag					Samstag				
04	57 <sup>A</sup> <sub>21</sub>									
05	26	54 <sup>D</sup>				17 <sup>A</sup> <sub>21</sub>				
06	21 <sup>B</sup> <sub>s</sub>	22 <sup>sf</sup>								
07	07 <sup>C</sup> <sub>s</sub>									
08										
09										
10										
11	41									
12	47									
13	41									
14										
15										
16										
17										
18										
19										

- 2 Pfakofen Kirche
- 2 Pfakofen Kapelle
- 3 Gansbach
- 3 Aufhausen Etzweg
- 3 Sparkasse
- 4 Abzw. Petzkofen
- 7 Petzkofen
- 8 -Wendeplatz
- 10 Hellkofen
- 5 5 Abzw. Irnkofen
- 7 7 Haidenkofen
- 9 9 Sünching Pflegeheim
- 10 10 -Abzw. Geiselhöring
- 11 11 -Abzw. Bahnhof
- 13 13 16 -St. Annahof
- 14 14 17 Mätzing Bergfeldstraße
- 15 15 18 -Kirche
- 16 16 19 Haimbuch
- 17 17 20 Dengling Ammerstraße
- 18 18 21 -Ortsausgang
- 20 20 21 Riekofen Brücke
- 23 23 25 Kirche
- 24 24 28 Taimering
- 25 25 26 30 Sengkofen Kirche
- 27 27 28 31 Moosham Karlstraße
- 28 28 29 32 -Gh. Wild
- 29 29 30 34 Tiefbrunn Kirche
- 31 31 32 37 Aukofen
- 33 33 34 39 Mintraching Pater-Moritz-Str.
- 35 35 36 40 -Altersheim
- 36 36 38 42 -Marktstraße
- 37 37 41 45 Mangolding Bahnhof
- 39 39 42 46 -Feuerwehr
- 41 41 43 47 Niedertraubling Altes Schloss
- 42 42 45 49 -Tassilostraße
- 47 47 Neutraubling Hartinger Straße
- 49 49 -Zwickauer Straße
- 50 50 -Pommernstraße
- 32 32 -Realschule
- 35 35 -Gymnasium
- 38 38 42 47 Obertraubling Kreuzung B15
- 44 44 48 52 -Kirche
- 50 50 -Grundschule
- 51 51 -Mühlenweg
- 52 52 Piesenkofen Einthaler Weg
- 53 53 -Erlenring
- 55 55 Oberhinkofen
- 57 57 Scharmassing
- 59 59 Unterisling
- 60 60 Regensburg Jahnstadion
- 62 62 -Franz-Hartl-Straße
- 63 63 -Am Biopark
- 65 65 -Otto-Hahn-Straße
- 66 66 -TechCampus/OTH
- 67 67 -Haydnstraße
- 68 68 -HBF Süd/Arcaden
- 45 45 Obertraubling Sparkasse
- 46 46 54 -Edekastraße
- 46 46 54 -Am Bergacker
- 47 47 55 -Ernst-Frenzel-Straße
- 50 50 58 Burgweinting H. Höcherl-Straße
- 52 52 60 -Friedrich-Viehbacher-Allee
- 53 53 61 -Kirche
- 56 56 64 Regensburg Bajuwarenstraße
- 57 57 65 -Zeißstraße
- 58 58 66 -Krankenhaus St. Josef
- 59 59 67 -Safferlingstraße
- 60 60 68 -Herm.-Geib-Straße
- 61 61 69 -Stobäusplatz
- 70 70 -Hauptbahnhof (Steig B5)
- 74 74 -Hauptbahnhof (Steig C0)
- 66 66 -Hauptbahnhof (Steig C5)
- 69 69 -Justizgebäude

Am 24.12. und 31.12. Verkehr wie an Samstagen falls diese Tage nicht auf einen Sonntag fallen. Einschränkungen hierzu entnehmen Sie bitte der Tagespresse oder unter [www.rvv.de](http://www.rvv.de) Gültig ab 10.09.2024

- A - D** = Fahrwege
- 21** = Bus fährt im Streckenabschnitt "Obertraubling Kirche - Oberhinkofen - Regensburg Otto-Hahn-Str. (Uni) - Hauptbahnhof" als Linie 21
- s** = nur an Schultagen
- sf** = nur an schulfreien Tagen

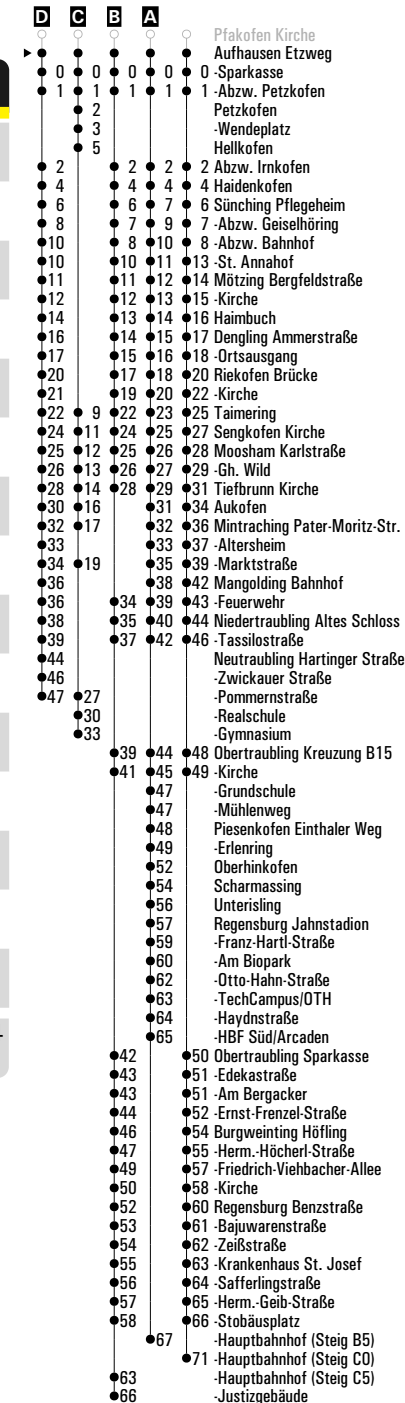
	Montag - Freitag					Samstag				
04	59 <sup>A</sup> <sub>21</sub>									
05	28	56 <sup>D</sup>				19 <sup>A</sup> <sub>21</sub>				
06	23 <sup>B</sup> <sub>s</sub>	24 <sup>sf</sup>								
07	09 <sup>C</sup> <sub>s</sub>									
08										
09										
10										
11	43									
12	49									
13	43									
14										
15										
16										
17										
18										
19										
20										
21										



Am 24.12. und 31.12. Verkehr wie an Samstagen falls diese Tage nicht auf einen Sonntag fallen. Einschränkungen hierzu entnehmen Sie bitte der Tagespresse oder unter [www.rvv.de](http://www.rvv.de) Gültig ab 10.09.2024

**A-D** = Fahrwege  
**21** = Bus fährt im Streckenabschnitt "Obertraubling Kirche - Oberhinkofen - Regensburg Otto-Hahn-Str. (Uni) - Hauptbahnhof" als Linie 21  
**s** = nur an Schultagen  
**sf** = nur an schulfreien Tagen

	Montag - Freitag				Samstag			
05	00 <sup>A</sup> <sub>21</sub>	29	57 <sup>D</sup>		20 <sup>A</sup> <sub>21</sub>			
06	24 <sup>B</sup> <sub>s</sub>	25 <sup>sf</sup>						
07	12 <sup>C</sup> <sub>s</sub>							
08								
09								
10								
11	44							
12	50							
13	44							
14								
15								
16								
17								
18								
19								



Am 24.12. und 31.12. Verkehr wie an Samstagen falls diese Tage nicht auf einen Sonntag fallen. Einschränkungen hierzu entnehmen Sie bitte der Tagespresse oder unter [www.rvv.de](http://www.rvv.de) Gültig ab 10.09.2024

**A-D** = Fahrwege

**21** = Bus fährt im Streckenabschnitt "Obertraubling Kirche - Oberhinkofen - Regensburg Otto-Hahn-Str. (Uni) - Hauptbahnhof" als Linie 21

**s** = nur an Schultagen

**sf** = nur an schulfreien Tagen

	Montag - Freitag				Samstag			
05	00 <sup>A</sup> <sub>21</sub>	29	57 <sup>D</sup>		20 <sup>A</sup> <sub>21</sub>			
06	24 <sup>B</sup> <sub>s</sub>	25 <sup>sf</sup>						
07	12 <sup>C</sup> <sub>s</sub>							
08								
09								
10								
11	44							
12	50							
13	44							
14								
15								
16								
17								
18								
19								

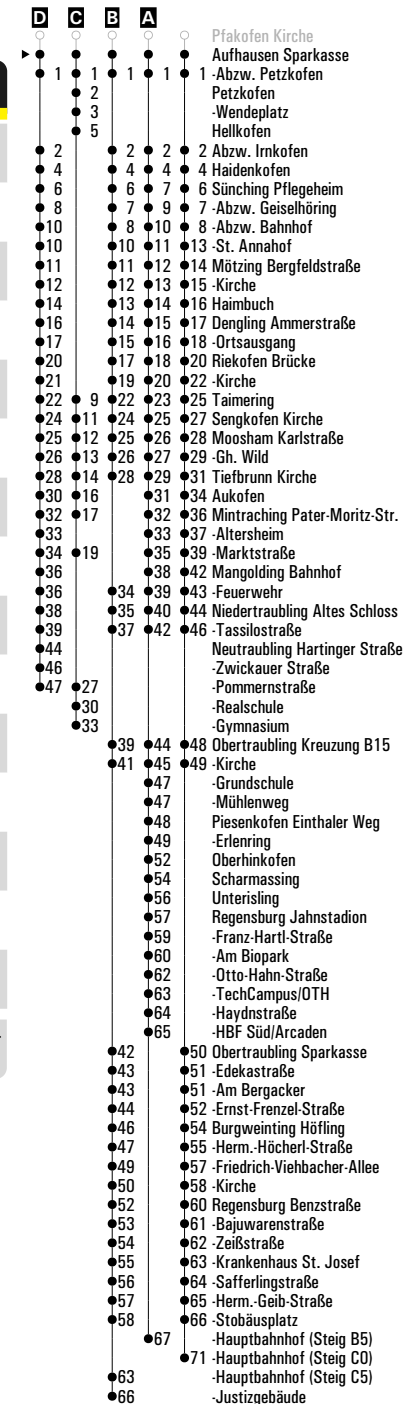
Am 24.12. und 31.12. Verkehr wie an Samstagen falls diese Tage nicht auf einen Sonntag fallen. Einschränkungen hierzu entnehmen Sie bitte der Tagespresse oder unter [www.rvv.de](http://www.rvv.de) Gültig ab 10.09.2024

**A-D** = Fahrwege

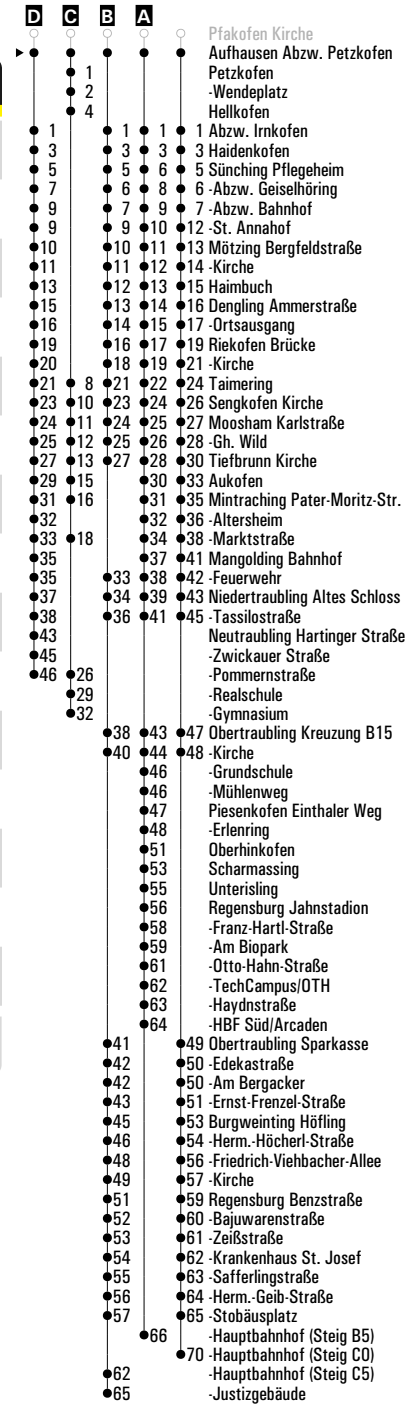
**21** = Bus fährt im Streckenabschnitt "Obertraubling Kirche - Oberhinkofen - Regensburg Otto-Hahn-Str. (Uni) - Hauptbahnhof" als Linie 21

**s** = nur an Schultagen

**sf** = nur an schulfreien Tagen



	Montag - Freitag				Samstag			
05	01 <sup>A</sup> <sub>21</sub>	30	58 <sup>D</sup>		21 <sup>A</sup> <sub>21</sub>			
06	25 <sup>B</sup> <sub>s</sub>	26 <sup>sf</sup>						
07	13 <sup>C</sup> <sub>s</sub>							
08								
09								
10								
11	45							
12	51							
13	45							
14								
15								
16								
17								
18								
19								



Am 24.12. und 31.12. Verkehr wie an Samstagen falls diese Tage nicht auf einen Sonntag fallen. Einschränkungen hierzu entnehmen Sie bitte der Tagespresse oder unter [www.rvv.de](http://www.rvv.de) Gültig ab 10.09.2024

**A-D** = Fahrwege  
**21** = Bus fährt im Streckenabschnitt "Obertraubling Kirche - Oberhinkofen - Regensburg Otto-Hahn-Str. (Uni) - Hauptbahnhof" als Linie 21  
**s** = nur an Schultagen  
**sf** = nur an schulfreien Tagen

Montag - Freitag	
05	
06	
07	14 <sup>s</sup>
08	
09	
10	
11	
12	

Fahrwege mit Fahrzeit in Minuten

- Pfakofen Kirche
- ▶ ● Petzkofen
- 1 -Wendeplatz
- 3 Hellkofen
- 7 Taimering
- 9 Sengkofen Kirche
- 10 Moosham Karlstraße
- 11 -Gh. Wild
- 12 Tiefbrunn Kirche
- 14 Aukofen
- 15 Mintraching Pater-Moritz-Str.
- 17 -Marktstraße
- 25 Neutraubling Pommernstr.
- 28 -Realschule
- 31 -Gymnasium

Am 24.12. und 31.12. Verkehr wie an Samstagen falls diese Tage nicht auf einen Sonntag fallen. Einschränkungen hierzu entnehmen Sie Gültig ab 10.09.2024 bitte der Tagespresse oder unter [www.rvv.de](http://www.rvv.de)

**s** = nur an Schultagen

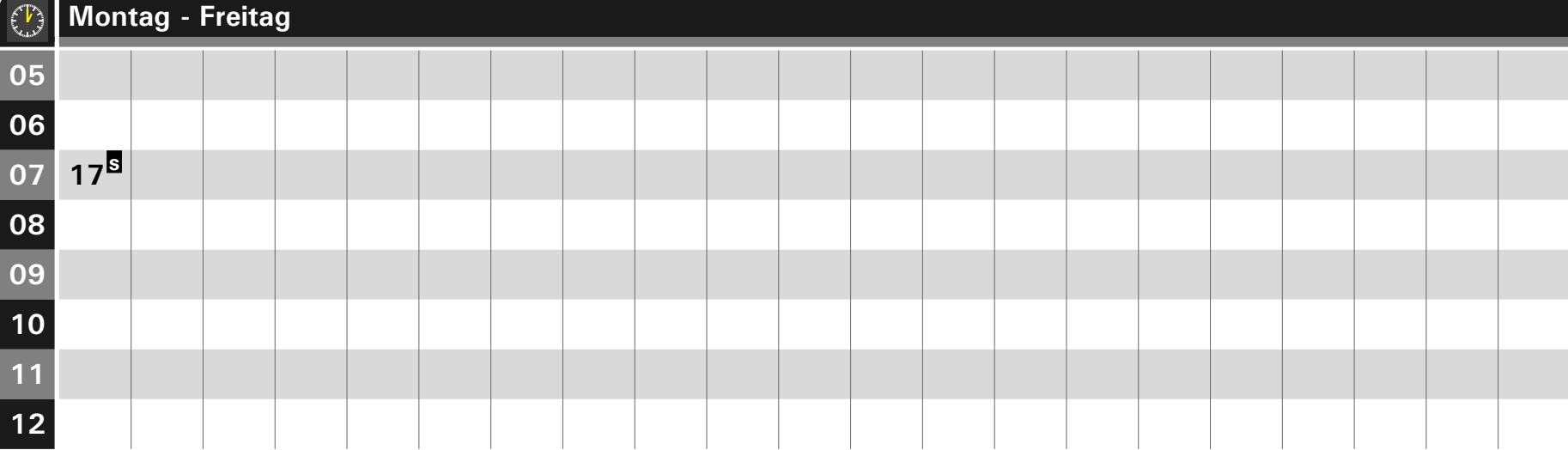


Montag - Freitag	
05	
06	
07	15 <sup>s</sup>
08	
09	
10	
11	
12	

- Fahrwege mit Fahrzeit in Minuten
- Pfakofen Kirche
  - ▶ ● Petzkofen Wendeplatz
  - 2 Hellkofen
  - 6 Taimering
  - 8 Sengkofen Kirche
  - 9 Moosham Karlstraße
  - 10 -Gh. Wild
  - 11 Tiefbrunn Kirche
  - 13 Aukofen
  - 14 Mintraching Pater-Moritz-Str.
  - 16 -Marktstraße
  - 24 Neutraubling Pommernstr.
  - 27 -Realschule
  - 30 -Gymnasium

Am 24.12. und 31.12. Verkehr wie an Samstagen falls diese Tage nicht auf einen Sonntag fallen. Einschränkungen hierzu entnehmen Sie Gültig ab 10.09.2024 bitte der Tagespresse oder unter [www.rvv.de](http://www.rvv.de)

**s** = nur an Schultagen



Fahrwege mit Fahrzeit in Minuten

- Pfakofen Kirche
- ▶ ● Hellkofen
- 4 Taimering
- 6 Sengkofen Kirche
- 7 Moosham Karlstraße
- 8 -Gh. Wild
- 9 Tiefbrunn Kirche
- 11 Aukofen
- 12 Mintraching Pater-Moritz-Str.
- 14 -Marktstraße
- 22 Neutraubling Pommernstr.
- 25 -Realschule
- 28 -Gymnasium

Am 24.12. und 31.12. Verkehr wie an Samstagen falls diese Tage nicht auf einen Sonntag fallen. Einschränkungen hierzu entnehmen Sie Gültig ab 10.09.2024 bitte der Tagespresse oder unter [www.rvv.de](http://www.rvv.de)

<sup>s</sup> = nur an Schultagen

	Montag - Freitag				Samstag			
05	02 <sup>A</sup> <sub>21</sub>	31	59 <sup>C</sup>		22 <sup>A</sup> <sub>21</sub>			
06	26 <sup>B</sup> <sub>s</sub>	27 <sup>sf</sup>						
07								
08								
09								
10								
11	46							
12	52							
13	46							
14								
15								
16								
17								
18								
19								

- Pfakofen Kirche
- 2 Abzw. Irnkofen
- 2 Haidenkofen
- 4 4 5 4 Sünching Pflegeheim
- 6 5 7 5 -Abzw. Geisselhörling
- 8 6 8 6 -Abzw. Bahnhof
- 8 8 9 11 -St. Annahof
- 9 9 10 12 Mötzing Bergfeldstraße
- 10 10 11 13 -Kirche
- 12 11 12 14 Haimbuch
- 14 12 13 15 Dengling Ammerstraße
- 15 13 14 16 -Ortsausgang
- 18 15 16 18 Riekofen Brücke
- 19 17 18 20 -Kirche
- 20 20 21 23 Taimering
- 22 22 23 25 Sengkofen Kirche
- 23 23 24 26 Moosham Karlstraße
- 24 24 25 27 -Gh. Wild
- 26 26 27 29 Tiefbrunn Kirche
- 28 29 32 Aukofen
- 30 30 34 Mintraching Pater-Moritz-Str.
- 31 31 35 -Altersheim
- 32 33 37 -Marktstraße
- 34 36 40 Mangolding Bahnhof
- 34 32 37 41 -Feuerwehr
- 36 33 38 42 Niedertraubling Altes Schloss
- 37 35 40 44 -Tassilostraße
- 42 Neutraubling Hartinger Straße
- 44 -Zwickauer Straße
- 45 -Pommernstraße
- 37 42 46 Obertraubling Kreuzung B15
- 39 43 47 -Kirche
- 45 -Grundschule
- 45 -Mühlenweg
- 46 Presenkofen Einthaler Weg
- 47 -Erlenring
- 50 Oberhinkofen
- 52 Scharmassing
- 54 Unterisling
- 55 Regensburg Jahnstadion
- 57 -Franz-Harti-Straße
- 58 -Am Biopark
- 60 -Otto-Hahn-Straße
- 61 -TechCampus/OTH
- 62 -Haydnstraße
- 63 -HBF Süd/Arcaden
- 40 48 Obertraubling Sparkasse
- 41 49 -Edekastraße
- 41 49 -Am Bergacker
- 42 50 -Ernst-Frenzel-Straße
- 44 52 Burgweinting Höfling
- 45 53 -Herm.-Höcherl-Straße
- 47 55 -Friedrich-Viehbacher-Allee
- 48 56 -Kirche
- 50 58 Regensburg Benzstraße
- 51 59 -Bajuwarenstraße
- 52 60 -Zeißstraße
- 53 61 -Krankenhaus St. Josef
- 54 62 -Safferlingstraße
- 55 63 -Herm.-Geib-Straße
- 56 64 -Stobäusplatz
- 65 65 -Hauptbahnhof (Steig B5)
- 61 69 -Hauptbahnhof (Steig C0)
- 64 -Hauptbahnhof (Steig C5)
- 64 -Justizgebäude

Am 24.12. und 31.12. Verkehr wie an Samstagen falls diese Tage nicht auf einen Sonntag fallen. Einschränkungen hierzu entnehmen Sie bitte der Tagespresse oder unter [www.rvv.de](http://www.rvv.de) Gültig ab 10.09.2024

**A-C** = Fahrwege

**21** = Bus fährt im Streckenabschnitt "Obertraubling Kirche - Oberhinkofen - Regensburg Otto-Hahn-Str. (Uni) - Hauptbahnhof" als Linie 21

**s** = nur an Schultagen

**sf** = nur an schulfreien Tagen

	Montag - Freitag				Samstag			
05	04 <sup>A</sup> <sub>21</sub>	33			24 <sup>A</sup> <sub>21</sub>			
06	01 <sup>F</sup>	28 <sup>B</sup> <sub>S</sub>	29 <sup>sf</sup>					
07	02 <sup>E</sup> <sub>S</sub>	48						
08	48							
09	48							
10	48							
11	48							
12	54							
13	48							
14								
15	05 <sup>FR</sup>	05 <sup>C</sup> <sub>nFR</sub>	48					
16	48							
17	48							
18	48							
19	48							
20								
21								
22								
23	48 <sup>D</sup> <sub>FR</sub>							

Am 24.12. und 31.12. Verkehr wie an Samstagen falls diese Tage nicht auf einen Sonntag fallen.  
Einschränkungen hierzu entnehmen Sie bitte der Tagespresse oder unter [www.rvv.de](http://www.rvv.de)

Gültig ab 10.09.2024

**A - F** = Fahrwege

**21** = Bus fährt im Streckenabschnitt "Obertraubling Kirche - Oberhinkofen - Regensburg Otto-Hahn-Str. (Uni) - Hauptbahnhof" als Linie 21

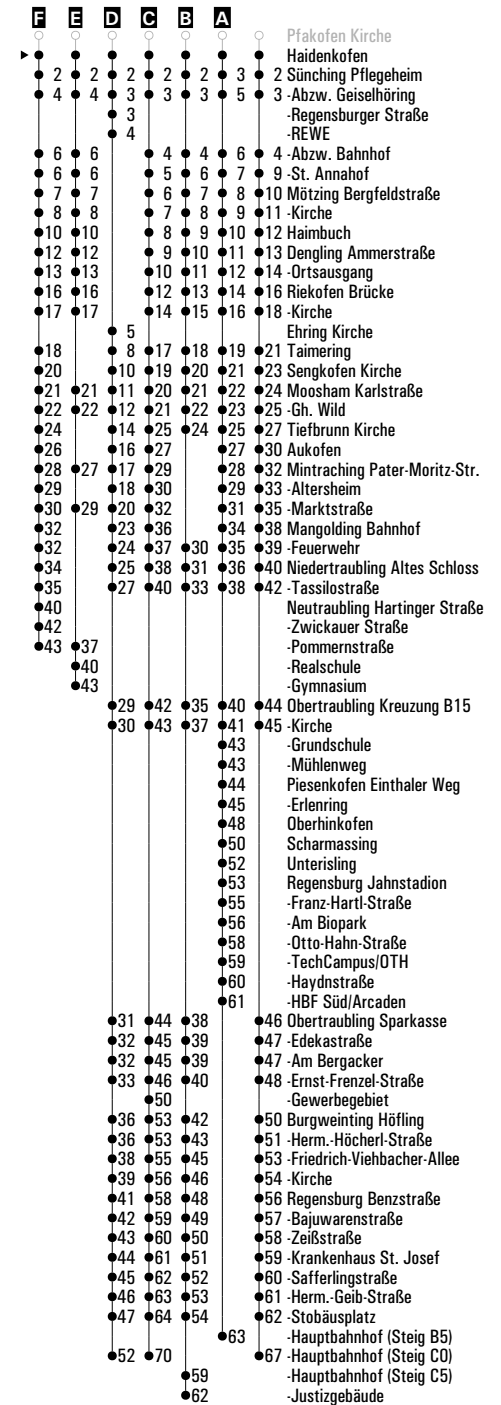
**nFR** = nicht freitags

**s** = nur an Schultagen

**sf** = nur an schulfreien Tagen

**FR** = nur freitags

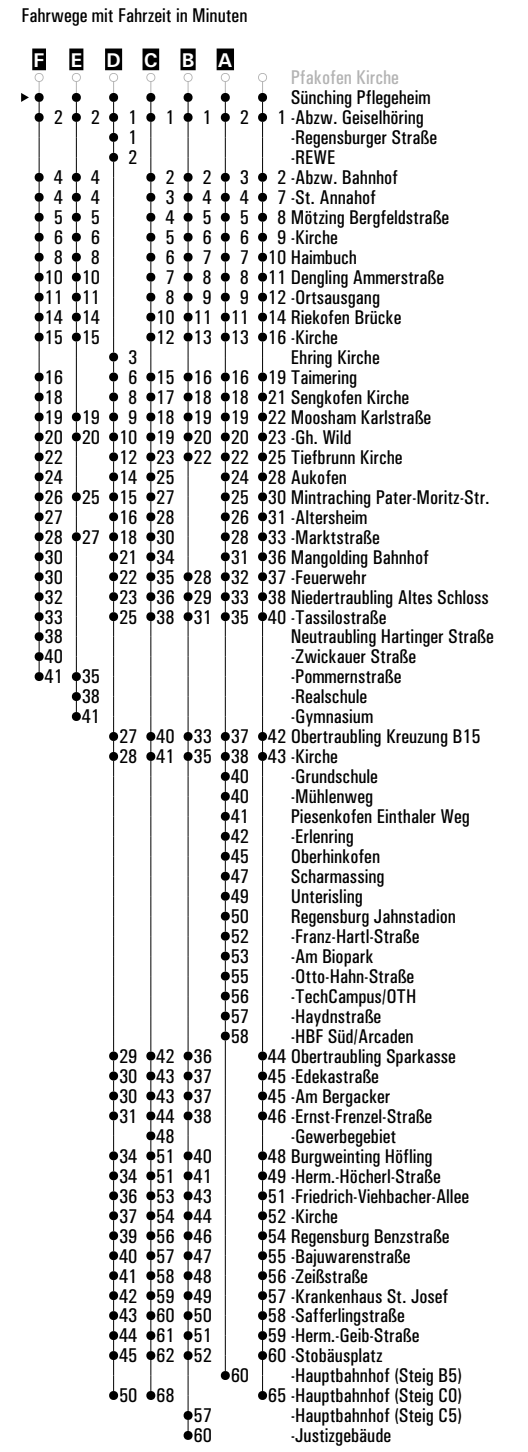
Fahrwege mit Fahrzeit in Minuten



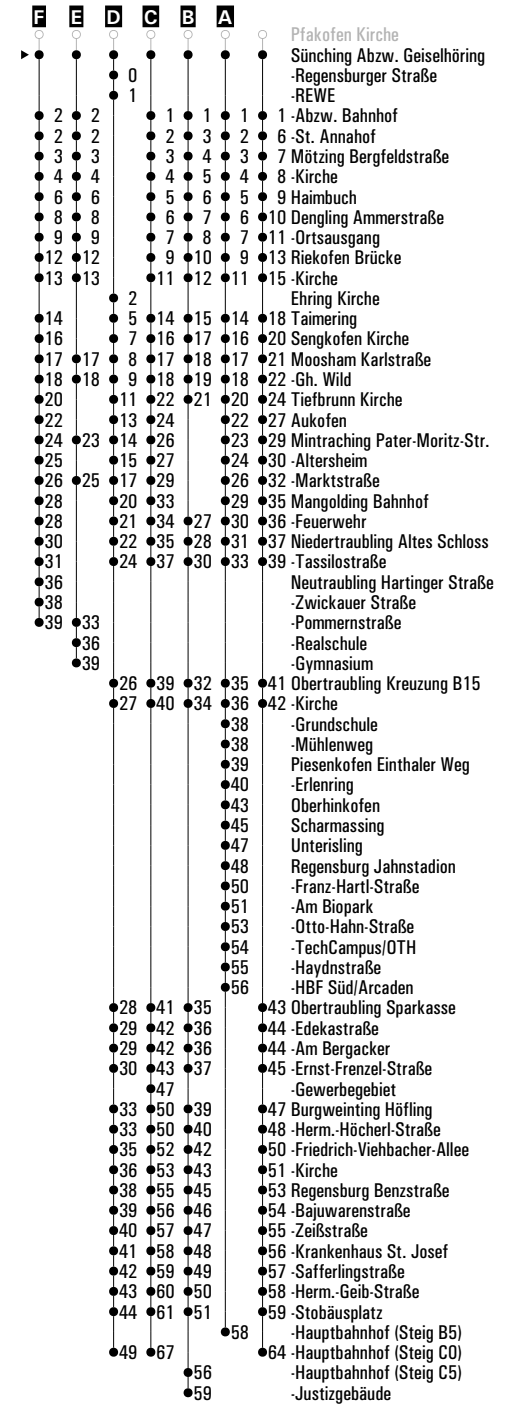
	Montag - Freitag				Samstag			
05	06 <sup>A</sup> <sub>21</sub>	35			27 <sup>A</sup> <sub>21</sub>			
06	03 <sup>F</sup>	30 <sup>B</sup> <sub>S</sub>	31 <sup>Sf</sup>					
07	04 <sup>E</sup> <sub>S</sub>	50						
08	50							
09	50							
10	50							
11	50							
12	56							
13	50							
14								
15	07 <sup>FR</sup>	07 <sup>C</sup> <sub>nFR</sub>	50					
16	50							
17	50							
18	50							
19	50							
20								
21								
22								
23	50 <sup>D</sup> <sub>FR</sub>							

Am 24.12. und 31.12. Verkehr wie an Samstagen falls diese Tage nicht auf einen Sonntag fallen. Gültig ab 10.09.2024  
 Einschränkungen hierzu entnehmen Sie bitte der Tagespresse oder unter [www.rvv.de](http://www.rvv.de)

- A - F** = Fahrwege
- 21** = Bus fährt im Streckenabschnitt "Obertraubling Kirche - Oberhinkofen - Regensburg Otto-Hahn-Str. (Uni) - Hauptbahnhof" als Linie 21
- nFR** = nicht freitags
- s** = nur an Schultagen
- Sf** = nur an schulfreien Tagen
- FR** = nur freitags



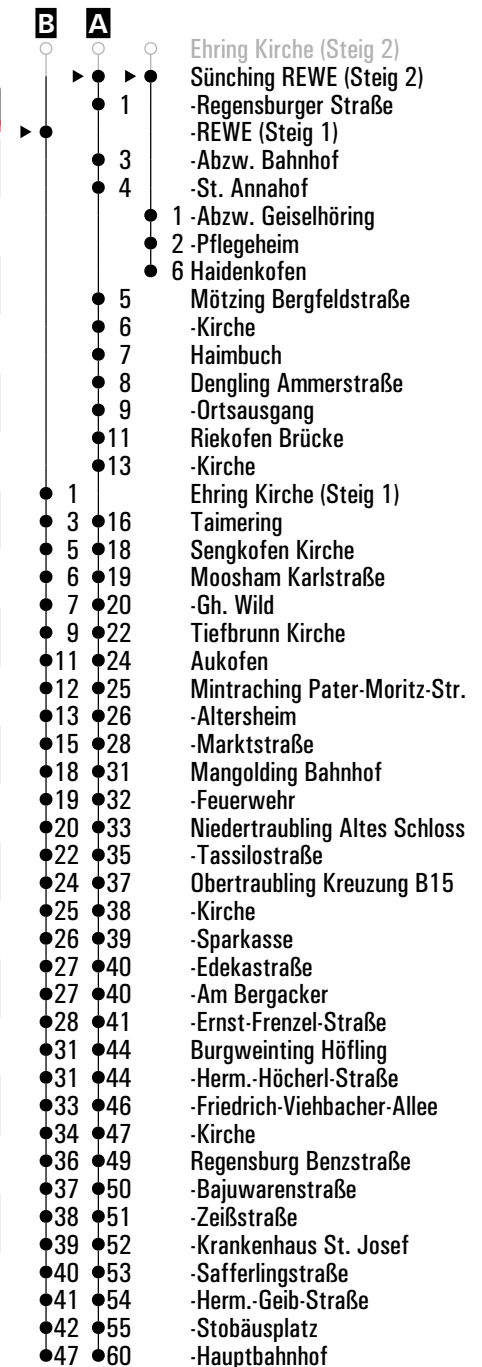
	Montag - Freitag				Samstag			
05	07 <sup>A</sup> <sub>21</sub>	36			29 <sup>A</sup> <sub>21</sub>			
06	05 <sup>F</sup>	31 <sup>B</sup> <sub>S</sub>	32 <sup>Sf</sup>					
07	06 <sup>E</sup> <sub>S</sub>	51						
08	51							
09	51							
10	51							
11	51							
12	57							
13	51							
14								
15	08 <sup>FR</sup>	08 <sup>C</sup> <sub>nFR</sub>	51					
16	51							
17	51							
18	51							
19	51							
20								
21								
22								
23	51 <sup>D</sup> <sub>FR</sub>							



Am 24.12. und 31.12. Verkehr wie an Samstagen falls diese Tage nicht auf einen Sonntag fallen. Gültig ab 10.09.2024  
 Einschränkungen hierzu entnehmen Sie bitte der Tagespresse oder unter [www.rvv.de](http://www.rvv.de)

- A - F** = Fahrwege
- 21** = Bus fährt im Streckenabschnitt "Obertraubling Kirche - Oberhinkofen - Regensburg Otto-Hahn-Str. (Uni) - Hauptbahnhof" als Linie 21
- nFR** = nicht freitags
- s** = nur an Schultagen
- Sf** = nur an schulfreien Tagen
- FR** = nur freitags

	Montag - Freitag	Samstag	Sonn-/Feiertag
05			
06	52		
07	37	27 <sup>A</sup>	
08			
09		27 <sup>A</sup>	
10			27 <sup>A</sup>
11		27 <sup>A</sup>	
12			27 <sup>A</sup>
13		40 <sup>B</sup> <sub>1</sub>	
14			40 <sup>B</sup> <sub>1</sub>
15		40 <sup>B</sup> <sub>1</sub>	
16			40 <sup>B</sup> <sub>1</sub>
17		40 <sup>B</sup> <sub>1</sub>	
18			40 <sup>B</sup> <sub>1</sub>
19		40 <sup>B</sup> <sub>1</sub>	
20			
21			
22			
23	52 <sup>B</sup> <sub>1</sub> FR	45 <sup>B</sup> <sub>1</sub>	

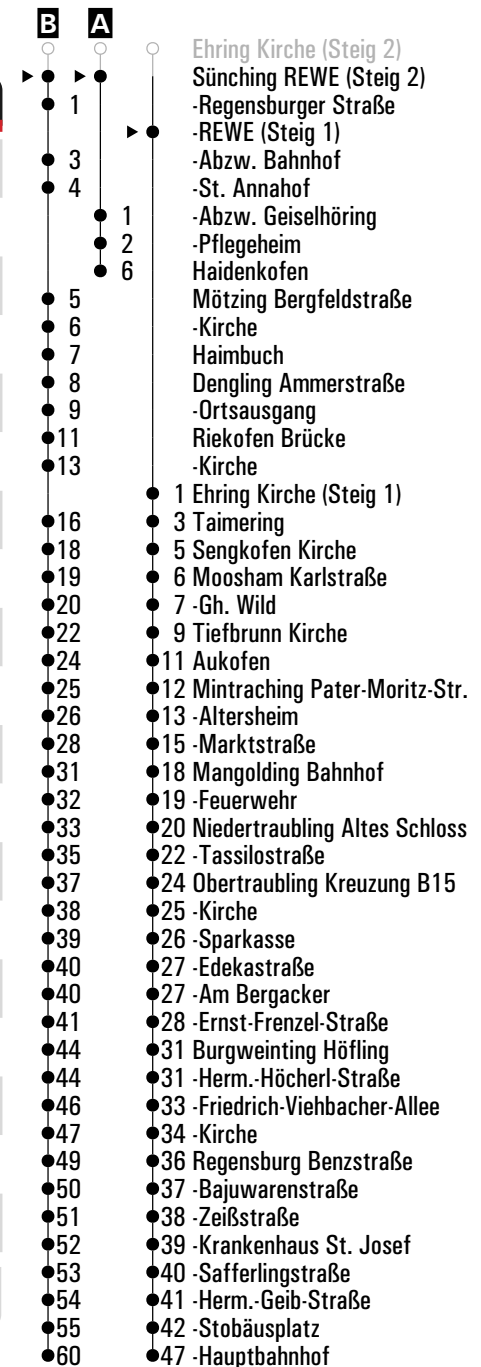


Am 24.12. und 31.12. Verkehr wie an Samstagen falls diese Tage nicht auf einen Sonntag fallen. Einschränkungen hierzu entnehmen Sie bitte der Tagespresse oder unter [www.rvv.de](http://www.rvv.de) Gültig ab 10.09.2024

**A - B** = Fahrwege      **1** = Abfahrt an Steig 1      **FR** = nur freitags

	Montag - Freitag	Samstag	Sonn-/Feiertag
05			
06	52 <sup>A</sup> <sub>2</sub>		
07	37 <sup>A</sup> <sub>2</sub>	27 <sup>B</sup> <sub>2</sub>	
08			
09		27 <sup>B</sup> <sub>2</sub>	
10			27 <sup>B</sup> <sub>2</sub>
11		27 <sup>B</sup> <sub>2</sub>	
12			27 <sup>B</sup> <sub>2</sub>
13		40	
14			40
15		40	
16			40
17		40	
18			40
19		40	
20			
21			
22			
23	52 <sup>FR</sup>	45	

Fahrwege mit Fahrzeit in Minuten



Am 24.12. und 31.12. Verkehr wie an Samstagen falls diese Tage nicht auf einen Sonntag fallen. Einschränkungen hierzu entnehmen Sie bitte der Tagespresse oder unter [www.rvv.de](http://www.rvv.de) Gültig ab 10.09.2024

**A - B** = Fahrwege      **2** = Abfahrt an Steig 2      **FR** = nur freitags



**H Sünching Regensburger Straße Steig 2**  
**► Fahrten in Richtung Haidenkofen und Regensburg HBF**

Fahrwege mit Fahrzeit in Minuten

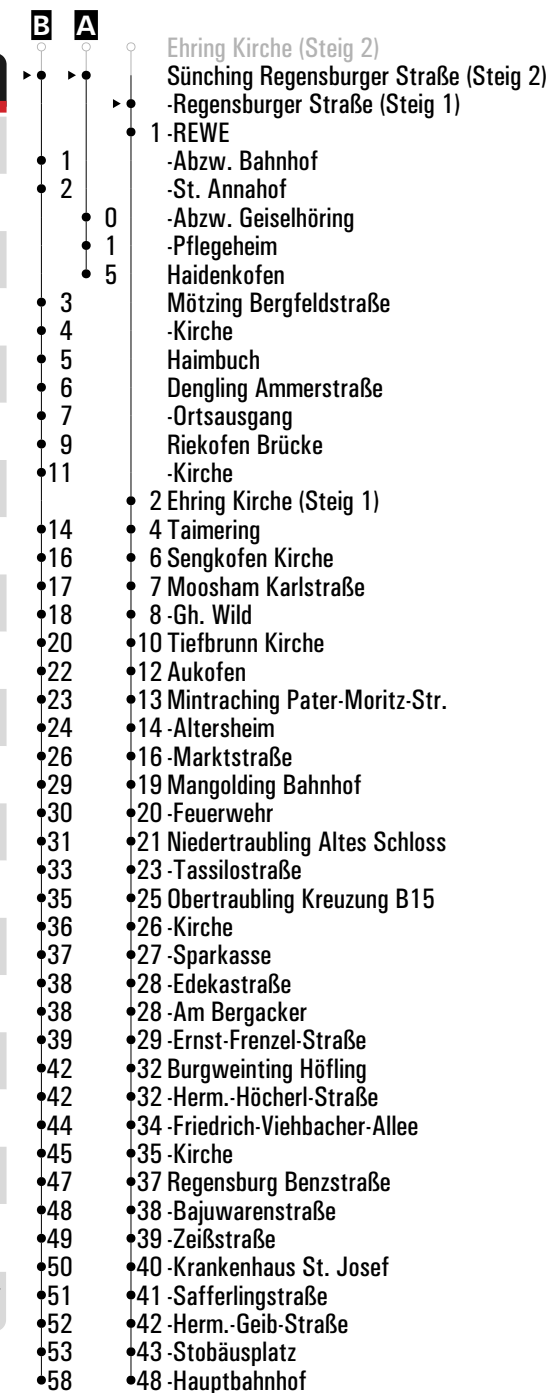
	Montag - Freitag	Samstag	Sonn-/Feiertag
05			
06	53		
07	38	29 <sup>A</sup>	
08			29 <sup>A</sup>
09		29 <sup>A</sup>	
10			29 <sup>A</sup>
11		29 <sup>A</sup>	
12			29 <sup>A</sup>
13		39 <sup>B</sup> <sub>1</sub>	
14			39 <sup>B</sup> <sub>1</sub>
15		39 <sup>B</sup> <sub>1</sub>	
16			39 <sup>B</sup> <sub>1</sub>
17		39 <sup>B</sup> <sub>1</sub>	
18			39 <sup>B</sup> <sub>1</sub>
19		39 <sup>B</sup> <sub>1</sub>	
20			
21			
22			
23	51 <sup>B</sup> <sub>1</sub> FR	44 <sup>B</sup> <sub>1</sub>	
00			



Am 24.12. und 31.12. Verkehr wie an Samstagen falls diese Tage nicht auf einen Sonntag fallen. Einschränkungen hierzu entnehmen Sie bitte der Tagespresse oder unter [www.rvv.de](http://www.rvv.de) Gültig ab 10.09.2024

**A-B** = Fahrwege      **1** = Abfahrt an Steig 1      **FR** = nur freitags

	Montag - Freitag				Samstag				Sonn-/Feiertag				
05													
06	53 <sup>A</sup>												
07	38 <sup>A</sup>				29 <sup>B</sup>								
08									29 <sup>B</sup>				
09					29 <sup>B</sup>								
10									29 <sup>B</sup>				
11					29 <sup>B</sup>								
12									29 <sup>B</sup>				
13					39								
14									39				
15					39								
16									39				
17					39								
18									39				
19					39								
20													
21													
22													
23	51 <sup>FR</sup>				44								
00													



Am 24.12. und 31.12. Verkehr wie an Samstagen falls diese Tage nicht auf einen Sonntag fallen. Einschränkungen hierzu entnehmen Sie bitte der Tagespresse oder unter [www.rvv.de](http://www.rvv.de) Gültig ab 10.09.2024

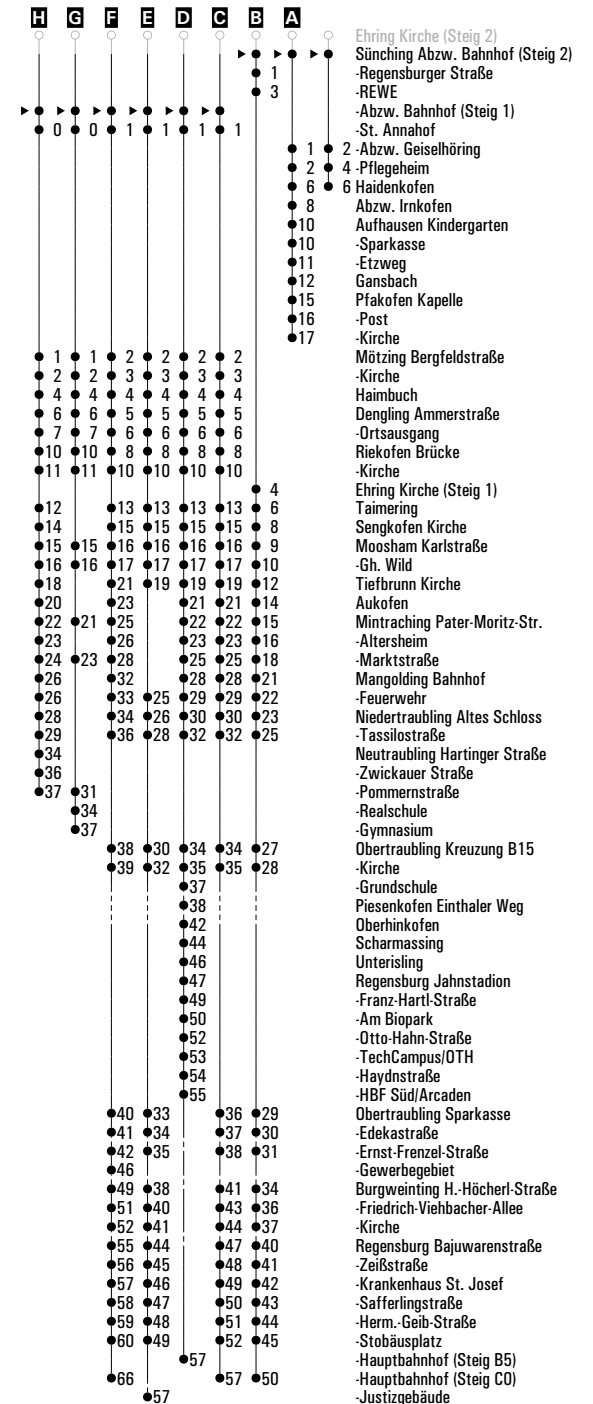
**A-B** = Fahrwege      **2** = Abfahrt an Steig 2      **FR** = nur freitags

	Montag - Freitag					Samstag	Sonn-/Feiertag
05	08 <sup>D</sup> <sub>21</sub> <sup>1</sup>	41 <sup>C</sup> <sub>1</sub>				30 <sup>D</sup> <sub>21</sub> <sup>1</sup>	
06	07 <sup>H</sup> <sub>1</sub>	33 <sup>C</sup> <sub>1</sub> <sup>1</sup>	33 <sup>C</sup> <sub>sf</sub> <sup>1</sup>				
07	08 <sup>G</sup> <sub>1</sub>	52 <sup>C</sup> <sub>1</sub>				30 <sup>C</sup> <sub>1</sub>	
08	52 <sup>C</sup> <sub>1</sub>					30 <sup>C</sup> <sub>1</sub>	
09	37	52 <sup>C</sup> <sub>1</sub>				30 <sup>C</sup> <sub>1</sub>	
10	37	52 <sup>C</sup> <sub>1</sub>				30 <sup>C</sup> <sub>1</sub>	
11	37	52 <sup>C</sup> <sub>1</sub>				30 <sup>C</sup> <sub>1</sub>	
12	37	58 <sup>C</sup> <sub>1</sub>				30 <sup>C</sup> <sub>1</sub>	
13	37	38 <sup>VF</sup>	52 <sup>C</sup> <sub>1</sub>			37 <sup>B</sup>	
14	32					37 <sup>B</sup>	
15	09 <sup>C</sup> <sub>FR</sub> <sup>1</sup>	09 <sup>H</sup> <sub>nFR</sub> <sup>1</sup>	17 <sup>SS</sup>	37	50 <sup>A</sup> <sub>FR</sub>	52 <sup>C</sup> <sub>1</sub>	37 <sup>B</sup>
16	37	52 <sup>C</sup> <sub>1</sub>					37 <sup>B</sup>
17	06 <sup>A</sup> <sub>nFR</sub>	37	52 <sup>C</sup> <sub>1</sub>			37 <sup>B</sup>	
18	37	52 <sup>C</sup> <sub>1</sub>				37 <sup>B</sup>	
19	37	52 <sup>C</sup> <sub>1</sub>				37 <sup>B</sup>	
20	37 <sup>A</sup>					37 <sup>B</sup>	
21	37 <sup>A</sup>					37 <sup>A</sup>	
22	37 <sup>A</sup>						
23	42 <sup>FR</sup>					42 <sup>B</sup>	
00							
01	12 <sup>FR</sup>					12 <sup>B</sup> <sub>I</sub>	
02	32 <sup>FR</sup> <sub>N</sub>					32 <sup>B</sup> <sub>I</sub>	

Am 24.12. und 31.12. Verkehr wie an Samstagen falls diese Tage nicht auf einen Sonntag fallen. Gültig ab 10.09.2024  
Einschränkungen hierzu entnehmen Sie bitte der Tagespresse oder unter [www.rvv.de](http://www.rvv.de)

- A - H** = Fahrwege
- 1** = Abfahrt an Steig 1
- 21** = Bus fährt im Streckenabschnitt "Obertraubling Kirche - Oberhinkofen - Regensburg Otto-Hahn-Str. (Uni) - Hauptbahnhof" als Linie 21
- N** = RVV Nachtbus N23
- VF** = an Schultagen; am ersten Schultag nach den Sommerferien & letzten Schultag vor den Weihnachts-, Oster- und Pfingstferien 1:30 Std. früher; am letzten Schultag vor den Sommerferien 2:40 Std. früher
- I** = bis Sünching Regensburger Straße
- nFR** = nicht freitags
- S** = nur an Schultagen
- sf** = nur an schulfreien Tagen
- FR** = nur freitags
- SS** = nur montags bis donnerstags an Schultagen, nicht am letzten Schultag vor den Weihnachts-, Oster-, Pfingst- und Sommerferien und nicht am ersten Schultag nach den Sommerferien


Fahrwege mit Fahrzeit in Minuten



	Montag - Freitag				Samstag				Sonn-/Feiertag				
05	08 <sup>A</sup> <sub>21</sub>	41						30 <sup>A</sup> <sub>21</sub>					
06	07 <sup>B</sup> <sub>S</sub>	33 <sup>B</sup> <sub>S</sub>	33 <sup>sf</sup>										
07	08 <sup>D</sup> <sub>S</sub>	52					30						
08	52									30			
09	37 <sup>F</sup> <sub>2</sub>	52					30						
10	37 <sup>F</sup> <sub>2</sub>	52					30						
11	37 <sup>F</sup> <sub>2</sub>	52					30						
12	37 <sup>F</sup> <sub>2</sub>	58					30						
13	37 <sup>F</sup> <sub>2</sub>	38 <sup>F</sup> <sub>VF</sub>	52				37 <sup>H</sup> <sub>2</sub>						
14	32 <sup>F</sup> <sub>2</sub>						37 <sup>H</sup> <sub>2</sub>						
15	09 <sup>FR</sup>	09 <sup>G</sup> <sub>nFR</sub>	17 <sup>F</sup> <sub>S5</sub>	37 <sup>F</sup> <sub>2</sub>	50 <sup>G</sup> <sub>FR</sub>	52	37 <sup>H</sup> <sub>2</sub>						
16	37 <sup>F</sup> <sub>2</sub>	52					37 <sup>H</sup> <sub>2</sub>						
17	06 <sup>G</sup> <sub>FR</sub>	37 <sup>F</sup> <sub>2</sub>	52				37 <sup>H</sup> <sub>2</sub>						
18	37 <sup>F</sup> <sub>2</sub>	52					37 <sup>H</sup> <sub>2</sub>						
19	37 <sup>F</sup> <sub>2</sub>	52					37 <sup>H</sup> <sub>2</sub>						
20	37 <sup>G</sup> <sub>2</sub>						37 <sup>H</sup> <sub>2</sub>						
21	37 <sup>G</sup> <sub>2</sub>						37 <sup>G</sup> <sub>2</sub>						
22	37 <sup>G</sup> <sub>2</sub>												
23	42 <sup>F</sup> <sub>FR</sub>						42 <sup>H</sup> <sub>2</sub>						
00													
01	12 <sup>F</sup> <sub>FR</sub>						12 <sup>H</sup> <sub>2</sub>						
02	32 <sup>FR</sup> <sub>N</sub>						32 <sup>H</sup> <sub>N</sub>						

Am 24.12. und 31.12. Verkehr wie an Samstagen falls diese Tage nicht auf einen Sonntag fallen. Gültig ab 10.09.2024  
 Einschränkungen hierzu entnehmen Sie bitte der Tagespresse oder unter [www.rvv.de](http://www.rvv.de)

- A - H** = Fahrwege
- 2** = Abfahrt an Steig 2
- 21** = Bus fährt im Streckenabschnitt "Obertraubling Kirche - Oberhinkofen - Regensburg Otto-Hahn-Str. (Uni) - Hauptbahnhof" als Linie 21
- N** = RVV Nachtbus N23
- VF** = an Schultagen; am ersten Schultag nach den Sommerferien & letzten Schultag vor den Weihnachts-, Oster- und Pfingstferien 1:30 Std. früher; am letzten Schultag vor den Sommerferien 2:40 Std. früher
- I** = bis Sünching Regensburger Straße
- nFR** = nicht freitags
- S** = nur an Schultagen
- sf** = nur an schulfreien Tagen
- FR** = nur freitags
- S5** = nur montags bis donnerstags an Schultagen, nicht am letzten Schultag vor den Weihnachts-, Oster-, Pfingst- und Sommerferien und nicht am ersten Schultag nach den Sommerferien

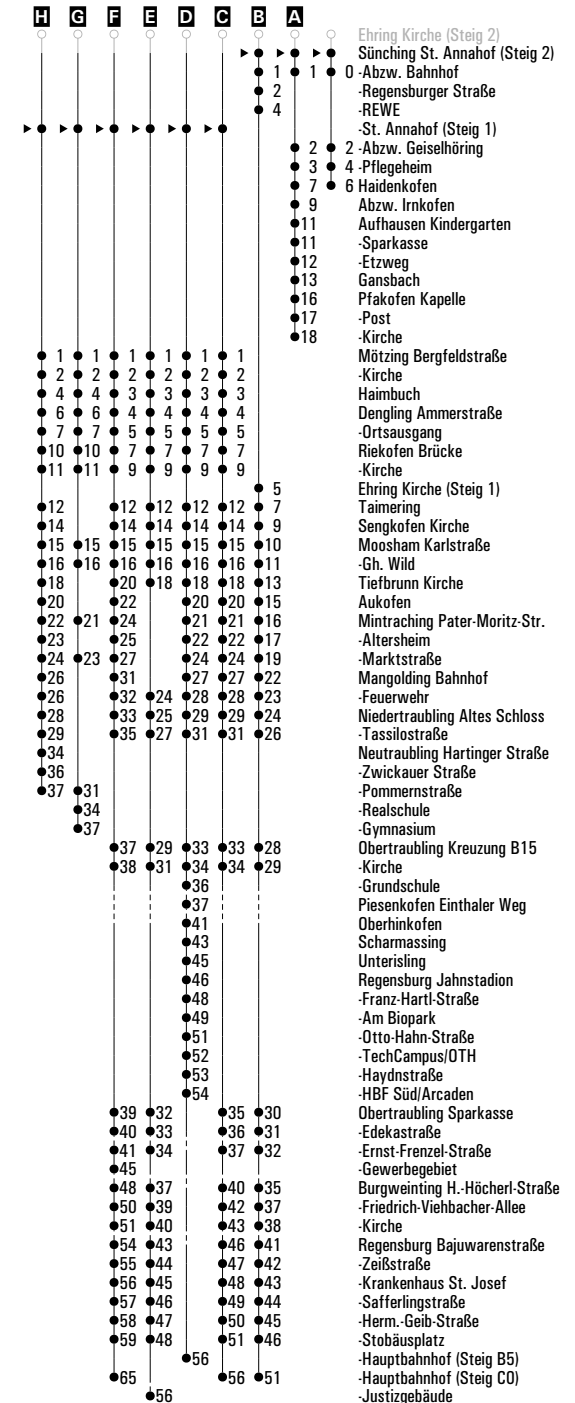


	Montag - Freitag						Samstag	Sonn-/Feiertag								
05	09 <sup>D 21</sup>	42 <sup>C</sup>					31 <sup>D 21</sup>									
06	07 <sup>H</sup>	34 <sup>C 1</sup>	34 <sup>C sf</sup>													
07	08 <sup>G 1</sup>	53 <sup>C 1</sup>					31 <sup>C 1</sup>									
08	53 <sup>C 1</sup>															
09	36	53 <sup>C 1</sup>					31 <sup>C 1</sup>									
10	36	53 <sup>C 1</sup>														
11	36	53 <sup>C 1</sup>					31 <sup>C 1</sup>									
12	36	59 <sup>C 1</sup>														
13	36	38 <sup>VF</sup>	53 <sup>C 1</sup>				36 <sup>B</sup>									
14	31															
15	10 <sup>C FR</sup>	10 <sup>H FR</sup>	17 <sup>S5</sup>	36	50 <sup>A FR</sup>	53 <sup>C 1</sup>	36 <sup>B</sup>									
16	36	53 <sup>C 1</sup>														
17	06 <sup>A nFR</sup>	36	53 <sup>C 1</sup>				36 <sup>B</sup>									
18	36	53 <sup>C 1</sup>														
19	36	53 <sup>C 1</sup>					36 <sup>B</sup>									
20	36 <sup>A</sup>															
21	36 <sup>A</sup>						36 <sup>A</sup>									
22	36 <sup>A</sup>															
23	41 <sup>FR</sup>						41 <sup>B</sup>									
00																
01	11 <sup>FR</sup>						11 <sup>B</sup>									
02	31 <sup>FR N</sup>						31 <sup>B N</sup>									

Am 24.12. und 31.12. Verkehr wie an Samstagen falls diese Tage nicht auf einen Sonntag fallen. Gültig ab 10.09.2024  
Einschränkungen hierzu entnehmen Sie bitte der Tagespresse oder unter [www.rvv.de](http://www.rvv.de)

- A - H** = Fahrwege
- 1** = Abfahrt an Steig 1
- 21** = Bus fährt im Streckenabschnitt "Obertraubling Kirche - Oberhinkofen - Regensburg Otto-Hahn-Str. (Uni) - Hauptbahnhof" als Linie 21
- N** = RVV Nachtbus N23
- VF** = an Schultagen; am ersten Schultag nach den Sommerferien & letzten Schultag vor den Weihnachts-, Oster- und Pfingstferien 1:30 Std. früher; am letzten Schultag vor den Sommerferien 2:40 Std. früher
- I** = bis Sünching Regensburger Straße
- nFR** = nicht freitags
- S** = nur an Schultagen
- sf** = nur an schulfreien Tagen
- FR** = nur freitags
- S5** = nur montags bis donnerstags an Schultagen, nicht am letzten Schultag vor den Weihnachts-, Oster-, Pfingst- und Sommerferien und nicht am ersten Schultag nach den Sommerferien

Fahrwege mit Fahrzeit in Minuten




	Montag - Freitag					Samstag	Sonn-/Feiertag
05	09 <sup>A</sup> <sub>21</sub>	42				31 <sup>A</sup> <sub>21</sub>	
06	07 <sup>B</sup> <sub>S</sub>	34 <sup>B</sup> <sub>S</sub>	34 <sup>Sf</sup>				
07	08 <sup>D</sup> <sub>S</sub>	53				31	
08	53						31
09	36 <sup>F</sup> <sub>2</sub>	53				31	
10	36 <sup>F</sup> <sub>2</sub>	53					31
11	36 <sup>F</sup> <sub>2</sub>	53				31	
12	36 <sup>F</sup> <sub>2</sub>	59					31
13	36 <sup>F</sup> <sub>2</sub>	38 <sup>F</sup> <sub>2</sub>	53			36 <sup>H</sup> <sub>2</sub>	
14	31 <sup>F</sup> <sub>2</sub>						36 <sup>H</sup> <sub>2</sub>
15	10 <sup>FR</sup>	10 <sup>C</sup> <sub>nFR</sub>	17 <sup>F</sup> <sub>S5</sub>	36 <sup>F</sup> <sub>2</sub>	50 <sup>G</sup> <sub>FR</sub>	53	36 <sup>H</sup> <sub>2</sub>
16	36 <sup>F</sup> <sub>2</sub>	53					36 <sup>H</sup> <sub>2</sub>
17	06 <sup>B</sup> <sub>2</sub>	36 <sup>F</sup> <sub>2</sub>	53				36 <sup>H</sup> <sub>2</sub>
18	36 <sup>F</sup> <sub>2</sub>	53					36 <sup>H</sup> <sub>2</sub>
19	36 <sup>F</sup> <sub>2</sub>	53					36 <sup>H</sup> <sub>2</sub>
20	36 <sup>G</sup> <sub>2</sub>						36 <sup>H</sup> <sub>2</sub>
21	36 <sup>G</sup> <sub>2</sub>						36 <sup>G</sup> <sub>2</sub>
22	36 <sup>G</sup> <sub>2</sub>						
23	41 <sup>F</sup> <sub>2</sub>						41 <sup>H</sup> <sub>2</sub>
00							
01	11 <sup>F</sup> <sub>2</sub>						11 <sup>H</sup> <sub>2</sub>
02	31 <sup>FR</sup> <sub>N</sub>						31 <sup>H</sup> <sub>N</sub>

Am 24.12. und 31.12. Verkehr wie an Samstagen falls diese Tage nicht auf einen Sonntag fallen. Gültig ab 10.09.2024  
Einschränkungen hierzu entnehmen Sie bitte der Tagespresse oder unter [www.rvv.de](http://www.rvv.de)

- A - H** = Fahrwege
- 2** = Abfahrt an Steig 2
- 21** = Bus fährt im Streckenabschnitt "Obertraubling Kirche - Oberhinkofen - Regensburg Otto-Hahn-Str. (Uni) - Hauptbahnhof" als Linie 21
- N** = RVV Nachtbus N23
- VF** = an Schultagen; am ersten Schultag nach den Sommerferien & letzten Schultag vor den Weihnachts-, Oster- und Pfingstferien 1:30 Std. früher; am letzten Schultag vor den Sommerferien 2:40 Std. früher
- I** = bis Sünching Regensburger Straße
- nFR** = nicht freitags
- S** = nur an Schultagen
- Sf** = nur an schulfreien Tagen
- FR** = nur freitags
- S5** = nur montags bis donnerstags an Schultagen, nicht am letzten Schultag vor den Weihnachts-, Oster-, Pfingst- und Sommerferien und nicht am ersten Schultag nach den Sommerferien

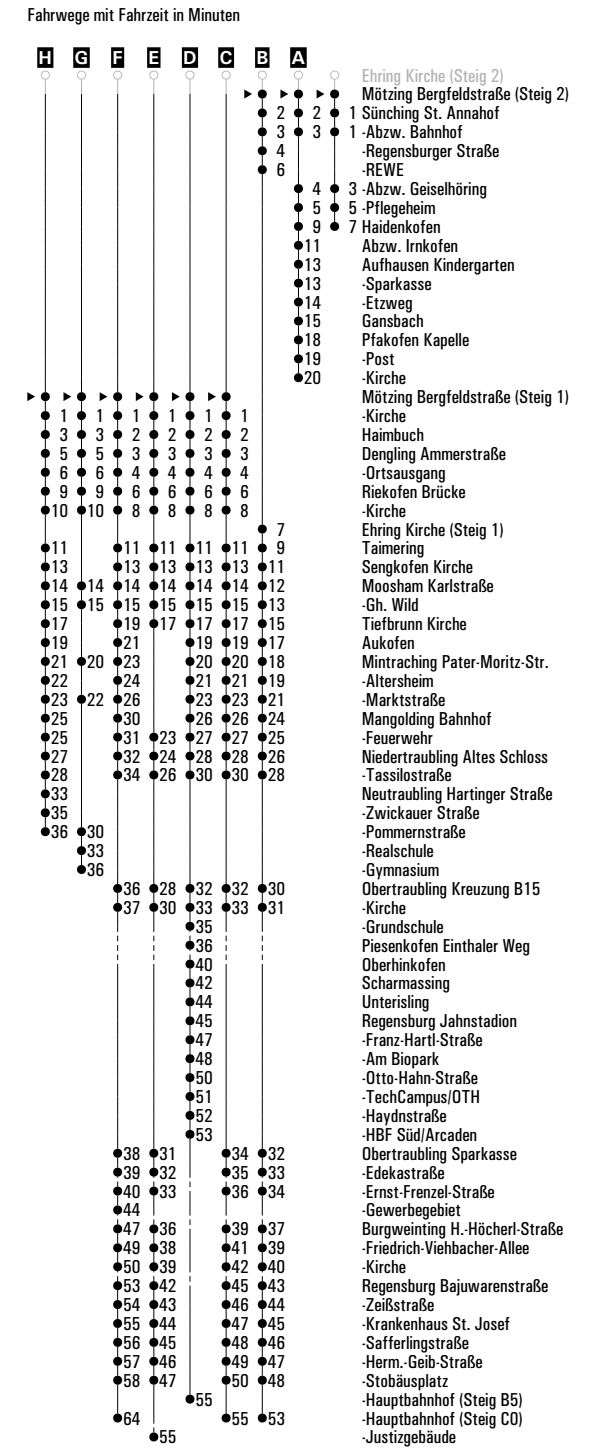
Fahrwege mit Fahrzeit in Minuten



	Montag - Freitag					Samstag					Sonn-/Feiertag									
05	10 <sup>D1</sup>	43 <sup>C</sup>				32 <sup>D1</sup>														
06	08 <sup>H21</sup>	35 <sup>E1</sup>	35 <sup>Csf</sup>																	
07	09 <sup>G1</sup>	54 <sup>C</sup>				32 <sup>C</sup>														
08	54 <sup>C1</sup>														32 <sup>C</sup>					
09	34	54 <sup>G</sup>				32 <sup>C</sup>														
10	34	54 <sup>C1</sup>				32 <sup>C</sup>														
11	34	54 <sup>C1</sup>				32 <sup>C</sup>														
12	34														32 <sup>C</sup>					
13	00 <sup>C1</sup>	34	37 <sup>VF</sup>	54 <sup>C1</sup>		34 <sup>B</sup>														
14	29														34 <sup>B</sup>					
15	11 <sup>C1</sup>	11 <sup>F1</sup>	15 <sup>S5</sup>	34	48 <sup>A</sup>	54 <sup>C1</sup>	34 <sup>B</sup>													
16	34	54 <sup>C1</sup>					34 <sup>B</sup>													
17	04 <sup>A</sup>	34	54 <sup>C1</sup>				34 <sup>B</sup>													
18	34	54 <sup>C1</sup>					34 <sup>B</sup>													
19	34	54 <sup>C1</sup>					34 <sup>B</sup>													
20	34 <sup>A</sup>						34 <sup>B</sup>													
21	34 <sup>A</sup>						34 <sup>A</sup>													
22	34 <sup>A</sup>																			
23	39 <sup>FR</sup>						39 <sup>B</sup>													
00																				
01	09 <sup>FR</sup>						09 <sup>B</sup>													
02	29 <sup>FR</sup>						29 <sup>B</sup>													

Am 24.12. und 31.12. Verkehr wie an Samstagen falls diese Tage nicht auf einen Sonntag fallen. Gültig ab 10.09.2024  
 Einschränkungen hierzu entnehmen Sie bitte der Tagespresse oder unter [www.rvv.de](http://www.rvv.de)

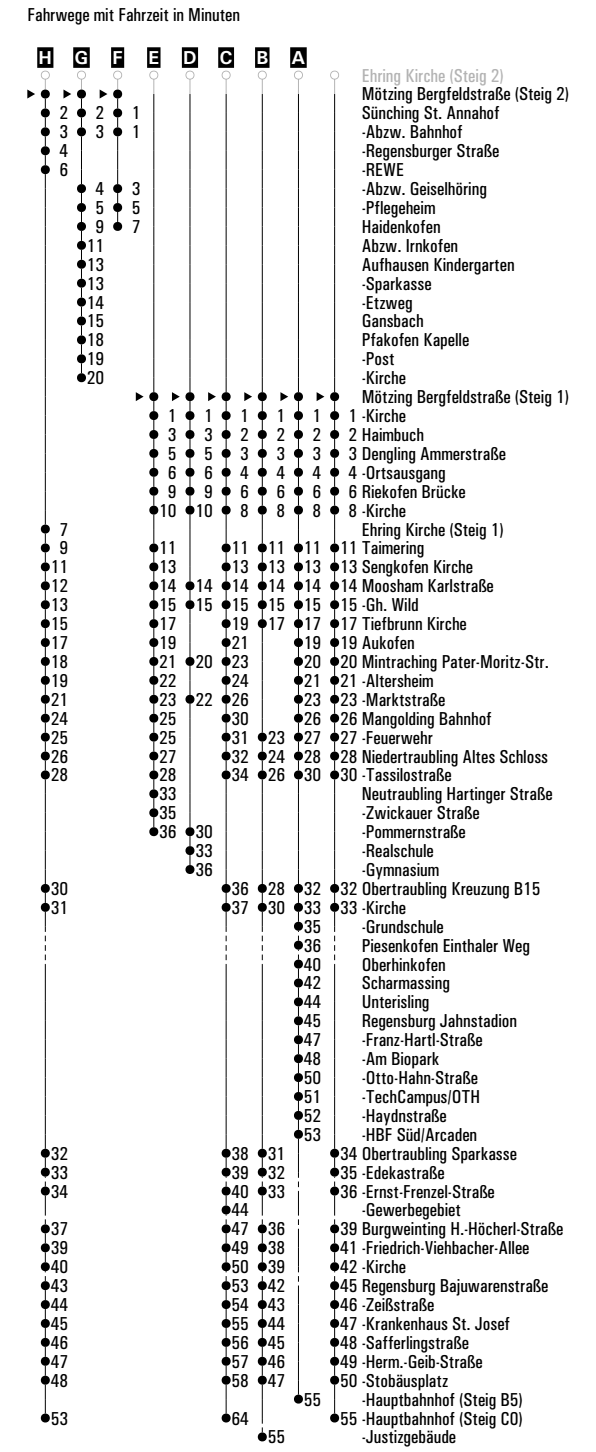
- A - H** = Fahrwege
- 1** = Abfahrt an Steig 1
- 21** = Bus fährt im Streckenabschnitt "Obertraubling Kirche - Oberhinkofen - Regensburg Otto-Hahn-Str. (Uni) - Hauptbahnhof" als Linie 21
- N** = RVV Nachtbus N23
- VF** = an Schultagen; am ersten Schultag nach den Sommerferien & letzten Schultag vor den Weihnachts-, Oster- und Pfingstferien 1:30 Std. früher; am letzten Schultag vor den Sommerferien 2:40 Std. früher
- I** = bis Sünching Regensburger Straße
- nFR** = nicht freitags
- S** = nur an Schultagen
- sf** = nur an schulfreien Tagen
- FR** = nur freitags
- S5** = nur montags bis donnerstags an Schultagen, nicht am letzten Schultag vor den Weihnachts-, Oster-, Pfingst- und Sommerferien und nicht am ersten Schultag nach den Sommerferien



	Montag - Freitag				Samstag				Sonn-/Feiertag										
05	10 <sup>A</sup> <sub>21</sub>	43			32 <sup>A</sup> <sub>21</sub>														
06	08 <sup>B</sup> <sub>S</sub>	35 <sup>B</sup> <sub>S</sub>	35 <sup>Sf</sup>																
07	09 <sup>D</sup> <sub>S</sub>	54			32														
08	54								32										
09	34 <sup>F</sup> <sub>2</sub>	54			32														
10	34 <sup>F</sup> <sub>2</sub>	54			32														
11	34 <sup>F</sup> <sub>2</sub>	54			32														
12	34 <sup>F</sup> <sub>2</sub>				32														
13	00	34 <sup>F</sup> <sub>2</sub>	37 <sup>F</sup> <sub>VF</sub>	54	34 <sup>H</sup> <sub>2</sub>														
14	29 <sup>F</sup> <sub>2</sub>				34 <sup>H</sup> <sub>2</sub>														
15	11 <sup>FR</sup>	11 <sup>G</sup> <sub>nFR</sub>	15 <sup>F</sup> <sub>S5</sub>	34 <sup>F</sup> <sub>2</sub>	48 <sup>G</sup> <sub>FR</sub>	54	34 <sup>H</sup> <sub>2</sub>												
16	34 <sup>F</sup> <sub>2</sub>	54			34 <sup>H</sup> <sub>2</sub>														
17	04 <sup>G</sup> <sub>nFR</sub>	34 <sup>F</sup> <sub>2</sub>	54		34 <sup>H</sup> <sub>2</sub>														
18	34 <sup>F</sup> <sub>2</sub>	54			34 <sup>H</sup> <sub>2</sub>														
19	34 <sup>F</sup> <sub>2</sub>	54			34 <sup>H</sup> <sub>2</sub>														
20	34 <sup>G</sup> <sub>2</sub>				34 <sup>H</sup> <sub>2</sub>														
21	34 <sup>G</sup> <sub>2</sub>				34 <sup>G</sup> <sub>2</sub>														
22	34 <sup>G</sup> <sub>2</sub>																		
23	39 <sup>F</sup> <sub>2</sub>				39 <sup>H</sup> <sub>2</sub>														
00																			
01	09 <sup>F</sup> <sub>FR</sub>				09 <sup>H</sup> <sub>2</sub>														
02	29 <sup>F</sup> <sub>FRN</sub>				29 <sup>H</sup> <sub>2</sub>														

Am 24.12. und 31.12. Verkehr wie an Samstagen falls diese Tage nicht auf einen Sonntag fallen. Gültig ab 10.09.2024  
 Einschränkungen hierzu entnehmen Sie bitte der Tagespresse oder unter [www.rvv.de](http://www.rvv.de)

- A - H** = Fahrwege
- 2** = Abfahrt an Steig 2
- 21** = Bus fährt im Streckenabschnitt "Obertraubling Kirche - Oberhinkofen - Regensburg Otto-Hahn-Str. (Uni) - Hauptbahnhof" als Linie 21
- N** = RVV Nachtbus N23
- VF** = an Schultagen; am ersten Schultag nach den Sommerferien & letzten Schultag vor den Weihnachts-, Oster- und Pfingstferien 1:30 Std. früher; am letzten Schultag vor den Sommerferien 2:40 Std. früher
- I** = bis Sünching Regensburger Straße
- nFR** = nicht freitags
- S** = nur an Schultagen
- Sf** = nur an schulfreien Tagen
- FR** = nur freitags
- S5** = nur montags bis donnerstags an Schultagen, nicht am letzten Schultag vor den Weihnachts-, Oster-, Pfingst- und Sommerferien und nicht am ersten Schultag nach den Sommerferien



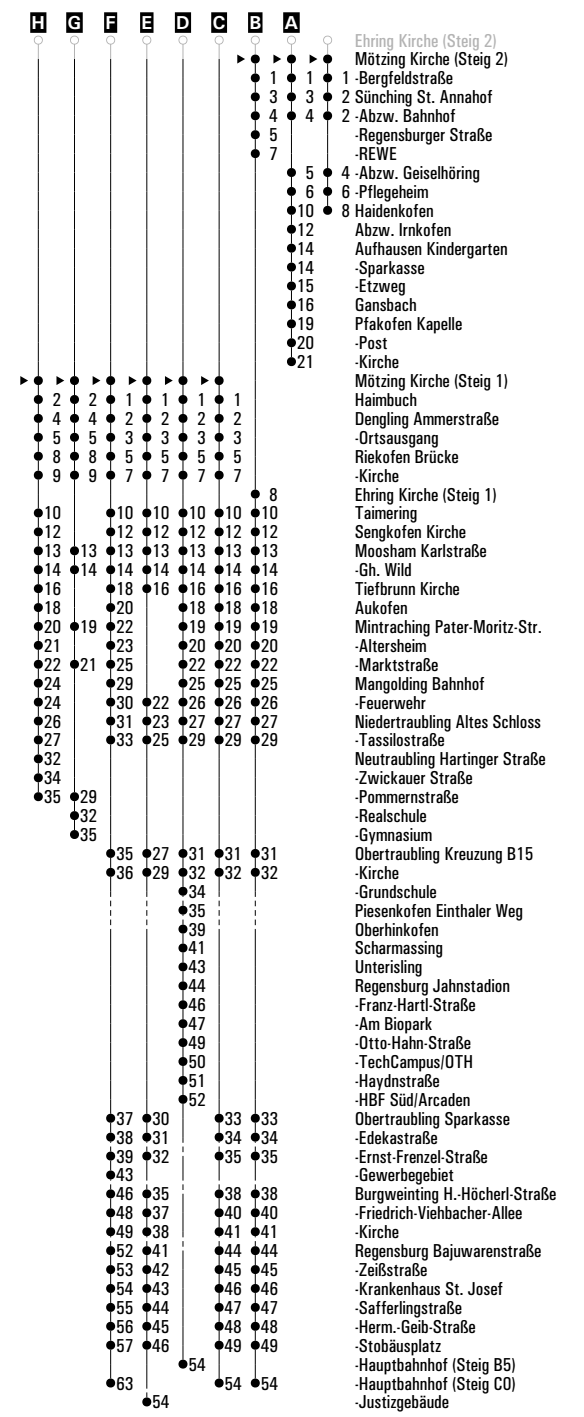


	Montag - Freitag					Samstag					Sonn-/Feiertag							
05	11 <sup>D</sup> <sub>21</sub> <sup>1</sup>	44 <sup>C</sup> <sub>1</sub>				33 <sup>D</sup> <sub>21</sub> <sup>1</sup>												
06	09 <sup>H</sup> <sub>21</sub> <sup>1</sup>	36 <sup>E</sup> <sub>1</sub> <sup>1</sup>	36 <sup>C</sup> <sub>Sf</sub> <sup>1</sup>															
07	10 <sup>G</sup> <sub>S</sub> <sup>1</sup>	55 <sup>1</sup>				33 <sup>C</sup> <sub>1</sub>												
08	55 <sup>1</sup>														33 <sup>C</sup> <sub>1</sub>			
09	33	55 <sup>G</sup> <sub>1</sub>				33 <sup>C</sup> <sub>1</sub>												
10	33	55 <sup>C</sup> <sub>1</sub>													33 <sup>C</sup> <sub>1</sub>			
11	33	55 <sup>C</sup> <sub>1</sub>													33 <sup>C</sup> <sub>1</sub>			
12	33														33 <sup>C</sup> <sub>1</sub>			
13	01 <sup>C</sup> <sub>1</sub>	33	36 <sup>Vf</sup>	55 <sup>C</sup> <sub>1</sub>		33 <sup>B</sup>												
14	28														33 <sup>B</sup>			
15	12 <sup>C</sup> <sub>FR</sub> <sup>1</sup>	12 <sup>F</sup> <sub>nFR</sub> <sup>1</sup>	14 <sup>Sf</sup>	33	47 <sup>A</sup> <sub>FR</sub>	55 <sup>C</sup> <sub>1</sub>	33 <sup>B</sup>											
16	33	55 <sup>C</sup> <sub>1</sub>					33 <sup>B</sup>											
17	03 <sup>A</sup> <sub>nFR</sub>	33	55 <sup>C</sup> <sub>1</sub>				33 <sup>B</sup>											
18	33	55 <sup>C</sup> <sub>1</sub>					33 <sup>B</sup>											
19	33	55 <sup>C</sup> <sub>1</sub>					33 <sup>B</sup>											
20	33 <sup>A</sup>						33 <sup>B</sup>											
21	33 <sup>A</sup>						33 <sup>A</sup>											
22	33 <sup>A</sup>																	
23	38 <sup>FR</sup>						38 <sup>B</sup>											
00																		
01	08 <sup>FR</sup>						08 <sup>B</sup> <sub>I</sub>											
02	28 <sup>FR</sup> <sub>N</sub>						28 <sup>B</sup> <sub>I</sub> <sub>N</sub>											

Am 24.12. und 31.12. Verkehr wie an Samstagen falls diese Tage nicht auf einen Sonntag fallen. Gültig ab 10.09.2024  
Einschränkungen hierzu entnehmen Sie bitte der Tagespresse oder unter [www.rvv.de](http://www.rvv.de)

- A - H** = Fahrwege
- 1** = Abfahrt an Steig 1
- 21** = Bus fährt im Streckenabschnitt "Obertraubling Kirche - Oberhinkofen - Regensburg Otto-Hahn-Str. (Uni) - Hauptbahnhof" als Linie 21
- N** = RVV Nachtbus N23
- Vf** = an Schultagen; am ersten Schultag nach den Sommerferien & letzten Schultag vor den Weihnachts-, Oster- und Pfingstferien 1:30 Std. früher; am letzten Schultag vor den Sommerferien 2:40 Std. früher
- I** = bis Sünching Regensburger Straße
- nFR** = nicht freitags
- S** = nur an Schultagen
- Sf** = nur an schulfreien Tagen
- FR** = nur freitags
- S5** = nur montags bis donnerstags an Schultagen, nicht am letzten Schultag vor den Weihnachts-, Oster-, Pfingst- und Sommerferien und nicht am ersten Schultag nach den Sommerferien

Fahrwege mit Fahrzeit in Minuten

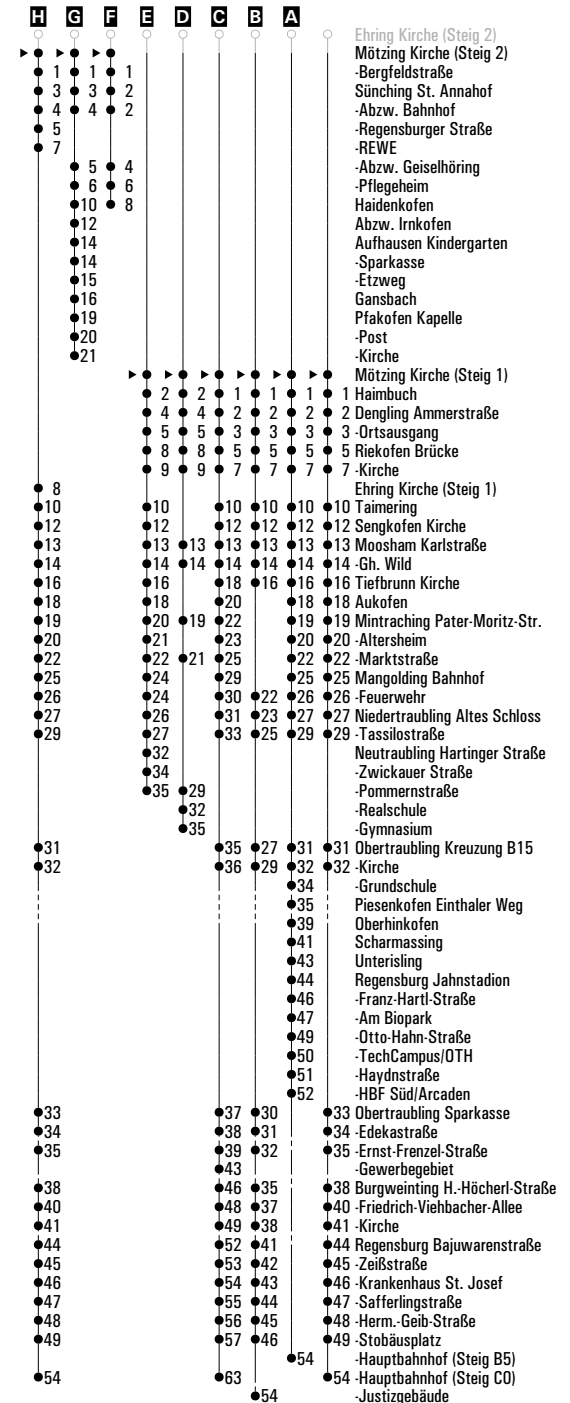


	Montag - Freitag				Samstag				Sonn-/Feiertag						
05	11 <sup>A</sup>	44			33 <sup>A</sup>										
06	09 <sup>E</sup>	36 <sup>S</sup>	36 <sup>Sf</sup>												
07	10 <sup>D</sup>	55			33										
08	55								33						
09	33 <sup>E</sup>	55			33										
10	33 <sup>E</sup>	55							33						
11	33 <sup>E</sup>	55							33						
12	33 <sup>E</sup>								33						
13	01	33 <sup>E</sup>	36 <sup>VF</sup>	55	33 <sup>H</sup>										
14	28 <sup>E</sup>				33 <sup>H</sup>										
15	12 <sup>FR</sup>	12 <sup>G</sup>	14 <sup>S</sup>	33 <sup>F</sup>	47 <sup>G</sup>	55	33 <sup>H</sup>								
16	33 <sup>E</sup>	55					33 <sup>H</sup>								
17	03 <sup>G</sup>	33 <sup>E</sup>	55				33 <sup>H</sup>								
18	33 <sup>E</sup>	55					33 <sup>H</sup>								
19	33 <sup>E</sup>	55					33 <sup>H</sup>								
20	33 <sup>E</sup>						33 <sup>H</sup>								
21	33 <sup>E</sup>						33 <sup>G</sup>								
22	33 <sup>E</sup>														
23	38 <sup>FR</sup>						38 <sup>H</sup>								
00															
01	08 <sup>FR</sup>						08 <sup>H</sup>								
02	28 <sup>FR</sup>						28 <sup>H</sup>								

Am 24.12. und 31.12. Verkehr wie an Samstagen falls diese Tage nicht auf einen Sonntag fallen. Gültig ab 10.09.2024  
 Einschränkungen hierzu entnehmen Sie bitte der Tagespresse oder unter [www.rvv.de](http://www.rvv.de)

- A - H** = Fahrwege
- 2** = Abfahrt an Steig 2
- 21** = Bus fährt im Streckenabschnitt "Obertraubling Kirche - Oberhinkofen - Regensburg Otto-Hahn-Str. (Uni) - Hauptbahnhof" als Linie 21
- N** = RVV Nachtbus N23
- VF** = an Schultagen; am ersten Schultag nach den Sommerferien & letzten Schultag vor den Weihnachts-, Oster- und Pfingstferien 1:30 Std. früher; am letzten Schultag vor den Sommerferien 2:40 Std. früher
- I** = bis Sünching Regensburger Straße
- nFR** = nicht freitags
- S** = nur an Schultagen
- Sf** = nur an schulfreien Tagen
- FR** = nur freitags
- S5** = nur montags bis donnerstags an Schultagen, nicht am letzten Schultag vor den Weihnachts-, Oster-, Pfingst- und Sommerferien und nicht am ersten Schultag nach den Sommerferien

Fahrwege mit Fahrzeit in Minuten

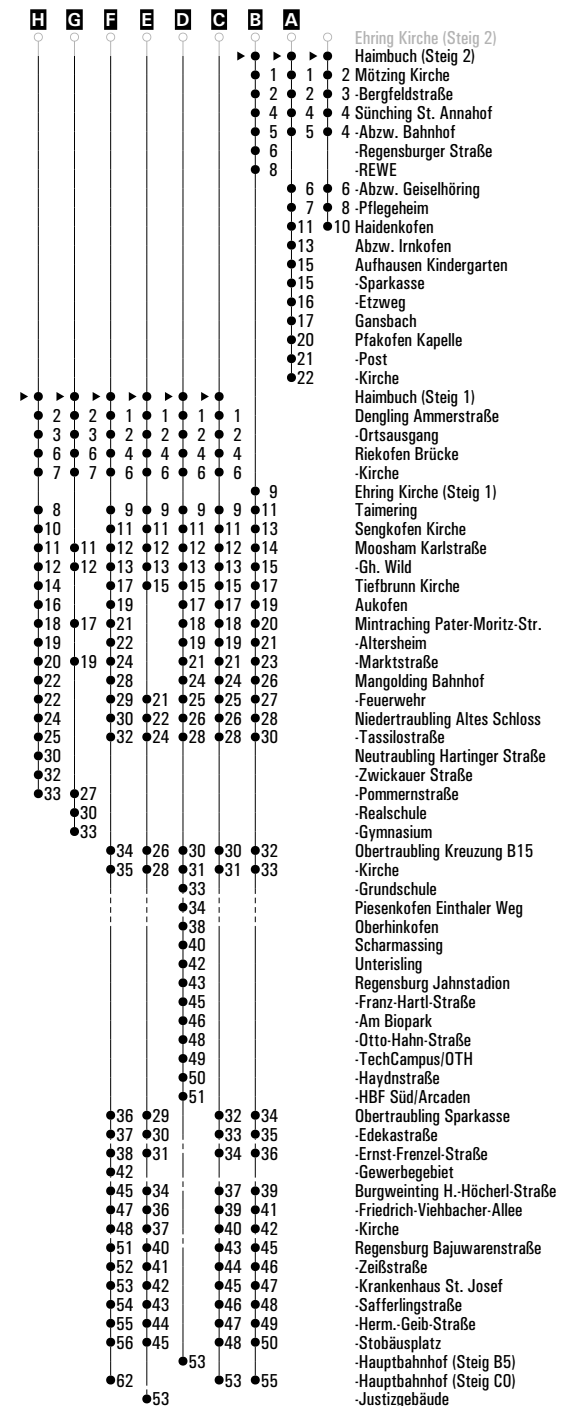


	Montag - Freitag					Samstag					Sonn-/Feiertag						
05	12 <sup>D1</sup>	45 <sup>C</sup>				34 <sup>D1</sup>											
06	11 <sup>H</sup>	37 <sup>E1</sup>	37 <sup>Csf</sup>														
07	12 <sup>G1</sup>	56 <sup>C1</sup>				34 <sup>C1</sup>											
08	56 <sup>C1</sup>										34 <sup>C1</sup>						
09	32	56 <sup>G</sup>				34 <sup>C1</sup>											
10	32	56 <sup>C1</sup>				34 <sup>C1</sup>											
11	32	56 <sup>C1</sup>				34 <sup>C1</sup>											
12	32					34 <sup>C1</sup>											
13	02 <sup>C1</sup>	32	34 <sup>VF</sup>	56 <sup>C1</sup>		32 <sup>B</sup>											
14	27					32 <sup>B</sup>											
15	12 <sup>S5</sup>	13 <sup>C1</sup>	13 <sup>E1</sup>	32	45 <sup>A</sup>	56 <sup>C1</sup>	32 <sup>B</sup>										
16	32	56 <sup>C1</sup>					32 <sup>B</sup>										
17	01 <sup>A</sup>	32	56 <sup>C1</sup>				32 <sup>B</sup>										
18	32	56 <sup>C1</sup>					32 <sup>B</sup>										
19	32	56 <sup>C1</sup>					32 <sup>B</sup>										
20	32 <sup>A</sup>						32 <sup>B</sup>										
21	32 <sup>A</sup>						32 <sup>A</sup>										
22	32 <sup>A</sup>																
23	37 <sup>FR</sup>						37 <sup>B</sup>										
00																	
01	07 <sup>FR</sup>						07 <sup>B</sup>										
02	27 <sup>FR</sup>						27 <sup>B</sup>										

Am 24.12. und 31.12. Verkehr wie an Samstagen falls diese Tage nicht auf einen Sonntag fallen. Gültig ab 10.09.2024  
Einschränkungen hierzu entnehmen Sie bitte der Tagespresse oder unter [www.rvv.de](http://www.rvv.de)

- A - H** = Fahrwege
- 1** = Abfahrt an Steig 1
- 21** = Bus fährt im Streckenabschnitt "Obertraubling Kirche - Oberhinkofen - Regensburg Otto-Hahn-Str. (Uni) - Hauptbahnhof" als Linie 21
- N** = RVV Nachtbus N23
- VF** = an Schultagen; am ersten Schultag nach den Sommerferien & letzten Schultag vor den Weihnachts-, Oster- und Pfingstferien 1:30 Std. früher; am letzten Schultag vor den Sommerferien 2:40 Std. früher
- I** = bis Sünching Regensburger Straße
- nFR** = nicht freitags
- S** = nur an Schultagen
- sf** = nur an schulfreien Tagen
- FR** = nur freitags
- S5** = nur montags bis donnerstags an Schultagen, nicht am letzten Schultag vor den Weihnachts-, Oster-, Pfingst- und Sommerferien und nicht am ersten Schultag nach den Sommerferien

Fahrwege mit Fahrzeit in Minuten




	Montag - Freitag				Samstag	Sonn-/Feiertag		
05	12 <sup>A</sup> <sub>21</sub>	45			34 <sup>A</sup> <sub>21</sub>			
06	11 <sup>B</sup> <sub>S</sub>	37 <sup>B</sup> <sub>S</sub>	37 <sup>Sf</sup>					
07	12 <sup>D</sup> <sub>S</sub>	56			34			
08	56					34		
09	32 <sup>E</sup> <sub>2</sub>	56			34			
10	32 <sup>F</sup> <sub>2</sub>	56			34			
11	32 <sup>G</sup> <sub>2</sub>	56			34			
12	32 <sup>H</sup> <sub>2</sub>				34			
13	02	32 <sup>I</sup> <sub>2</sub>	34 <sup>J</sup> <sub>VF</sub>	56	32 <sup>H</sup> <sub>2</sub>			
14	27 <sup>K</sup> <sub>2</sub>				32 <sup>H</sup> <sub>2</sub>			
15	12 <sup>L</sup> <sub>S5</sub>	13 <sup>FR</sup>	13 <sup>G</sup> <sub>nFR</sub>	32 <sup>F</sup> <sub>2</sub>	45 <sup>G</sup> <sub>FR</sub>	56	32 <sup>H</sup> <sub>2</sub>	
16	32 <sup>M</sup> <sub>2</sub>	56					32 <sup>H</sup> <sub>2</sub>	
17	01 <sup>N</sup> <sub>FR</sub>	32 <sup>F</sup> <sub>2</sub>	56				32 <sup>H</sup> <sub>2</sub>	
18	32 <sup>O</sup> <sub>2</sub>	56					32 <sup>H</sup> <sub>2</sub>	
19	32 <sup>P</sup> <sub>2</sub>	56					32 <sup>H</sup> <sub>2</sub>	
20	32 <sup>Q</sup> <sub>2</sub>						32 <sup>H</sup> <sub>2</sub>	
21	32 <sup>R</sup> <sub>2</sub>						32 <sup>H</sup> <sub>2</sub>	
22	32 <sup>S</sup> <sub>2</sub>						32 <sup>H</sup> <sub>2</sub>	
23	37 <sup>T</sup> <sub>2</sub>						37 <sup>H</sup> <sub>2</sub>	
00								
01	07 <sup>U</sup> <sub>FR</sub>				07 <sup>H</sup> <sub>I</sub>			
02	27 <sup>V</sup> <sub>FRN</sub>				27 <sup>H</sup> <sub>IN</sub>			

Am 24.12. und 31.12. Verkehr wie an Samstagen falls diese Tage nicht auf einen Sonntag fallen. Gültig ab 10.09.2024  
 Einschränkungen hierzu entnehmen Sie bitte der Tagespresse oder unter [www.rvv.de](http://www.rvv.de)

- A - H** = Fahrwege
- 2** = Abfahrt an Steig 2
- 21** = Bus fährt im Streckenabschnitt "Obertraubling Kirche - Oberhinkofen - Regensburg Otto-Hahn-Str. (Uni) - Hauptbahnhof" als Linie 21
- N** = RVV Nachtbus N23
- VF** = an Schultagen; am ersten Schultag nach den Sommerferien & letzten Schultag vor den Weihnachts-, Oster- und Pfingstferien 1:30 Std. früher; am letzten Schultag vor den Sommerferien 2:40 Std. früher
- I** = bis Sünching Regensburger Straße
- nFR** = nicht freitags
- S** = nur an Schultagen
- Sf** = nur an schulfreien Tagen
- FR** = nur freitags
- S5** = nur montags bis donnerstags an Schultagen, nicht am letzten Schultag vor den Weihnachts-, Oster-, Pfingst- und Sommerferien und nicht am ersten Schultag nach den Sommerferien

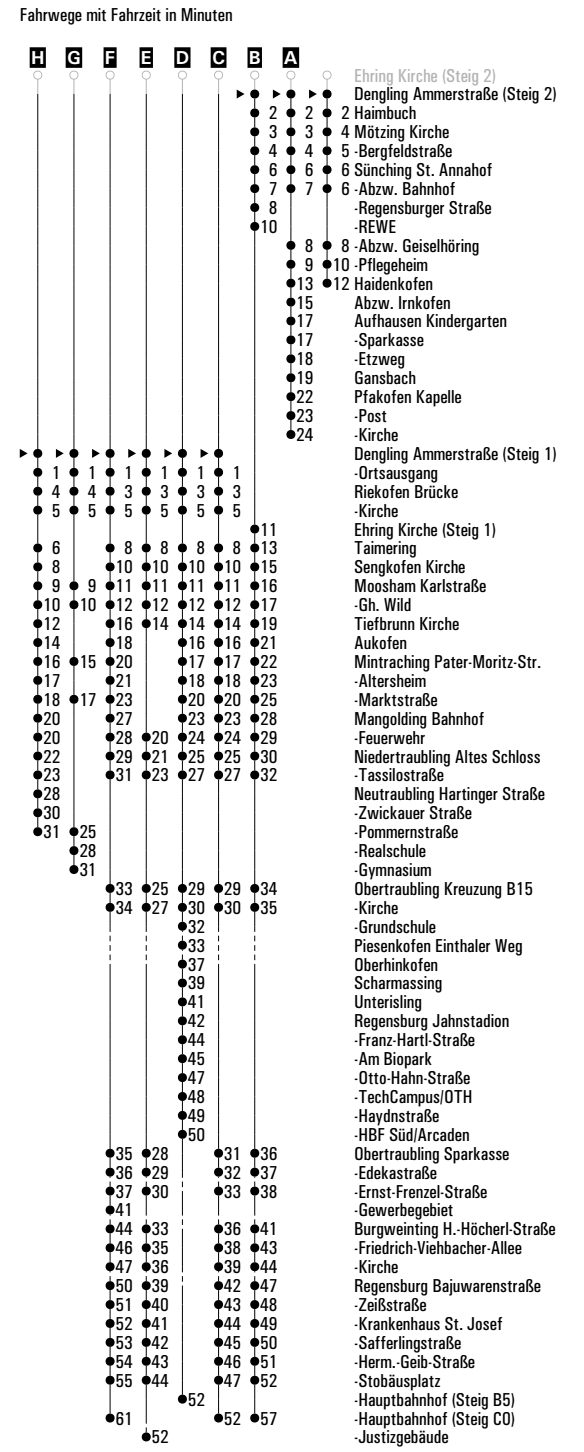
Fahrwege mit Fahrzeit in Minuten



	Montag - Freitag					Samstag					Sonn-/Feiertag							
05	13 <sup>D1</sup>	46 <sup>C</sup>				35 <sup>D1</sup>												
06	13 <sup>H21</sup>	38 <sup>E1</sup>	38 <sup>Csf</sup>															
07	14 <sup>G1</sup>	57 <sup>1</sup>				35 <sup>C1</sup>												
08	57 <sup>1</sup>																	
09	30	57 <sup>G</sup>				35 <sup>G1</sup>												
10	30	57 <sup>C1</sup>				35 <sup>C1</sup>												
11	30	57 <sup>C1</sup>				35 <sup>C1</sup>												
12	30					35 <sup>C1</sup>												
13	03 <sup>C1</sup>	30	32 <sup>VF</sup>	57 <sup>C1</sup>		30 <sup>B</sup>												
14	25					30 <sup>B</sup>												
15	10 <sup>S5</sup>	14 <sup>C1</sup>	14 <sup>E1</sup>	30	43 <sup>A</sup>	57 <sup>C1</sup>	30 <sup>B</sup>											
16	30	57 <sup>C1</sup>	59 <sup>A</sup>				30 <sup>B</sup>											
17	30	57 <sup>C1</sup>					30 <sup>B</sup>											
18	30	57 <sup>C1</sup>					30 <sup>B</sup>											
19	30	57 <sup>C1</sup>					30 <sup>B</sup>											
20	30 <sup>A</sup>						30 <sup>B</sup>											
21	30 <sup>A</sup>						30 <sup>A</sup>											
22	30 <sup>A</sup>																	
23	35 <sup>FR</sup>						35 <sup>B</sup>											
00																		
01	05 <sup>FR</sup>						05 <sup>B</sup>											
02	25 <sup>FR</sup>						25 <sup>B</sup>											

Am 24.12. und 31.12. Verkehr wie an Samstagen falls diese Tage nicht auf einen Sonntag fallen. Gültig ab 10.09.2024  
 Einschränkungen hierzu entnehmen Sie bitte der Tagespresse oder unter [www.rvv.de](http://www.rvv.de)

- A - H** = Fahrwege
- 1** = Abfahrt an Steig 1
- 21** = Bus fährt im Streckenabschnitt "Obertraubling Kirche - Oberhinkofen - Regensburg Otto-Hahn-Str. (Uni) - Hauptbahnhof" als Linie 21
- N** = RVV Nachtbus N23
- VF** = an Schultagen; am ersten Schultag nach den Sommerferien & letzten Schultag vor den Weihnachts-, Oster- und Pfingstferien 1:30 Std. früher; am letzten Schultag vor den Sommerferien 2:40 Std. früher
- I** = bis Sünching Regensburger Straße
- nFR** = nicht freitags
- S** = nur an Schultagen
- sf** = nur an schulfreien Tagen
- FR** = nur freitags
- S5** = nur montags bis donnerstags an Schultagen, nicht am letzten Schultag vor den Weihnachts-, Oster-, Pfingst- und Sommerferien und nicht am ersten Schultag nach den Sommerferien




	Montag - Freitag				Samstag				Sonn-/Feiertag				
05	13 <sup>A</sup>	46			35 <sup>A</sup>								
06	13 <sup>B</sup>	38 <sup>B</sup>	38 <sup>Sf</sup>										
07	14 <sup>D</sup>	57			35								
08	57								35				
09	30 <sup>F</sup>	57			35								
10	30 <sup>F</sup>	57							35				
11	30 <sup>F</sup>	57			35								
12	30 <sup>F</sup>								35				
13	03	30 <sup>F</sup>	32 <sup>F</sup>	57					30 <sup>H</sup>				
14	25 <sup>F</sup>								30 <sup>H</sup>				
15	10 <sup>F</sup>	14 <sup>FR</sup>	14 <sup>C</sup>	30 <sup>F</sup>	43 <sup>G</sup>	57			30 <sup>H</sup>				
16	30 <sup>F</sup>	57	59 <sup>G</sup>						30 <sup>H</sup>				
17	30 <sup>F</sup>	57							30 <sup>H</sup>				
18	30 <sup>F</sup>	57							30 <sup>H</sup>				
19	30 <sup>F</sup>	57							30 <sup>H</sup>				
20	30 <sup>F</sup>								30 <sup>H</sup>				
21	30 <sup>G</sup>								30 <sup>G</sup>				
22	30 <sup>G</sup>												
23	35 <sup>F</sup>								35 <sup>H</sup>				
00													
01	05 <sup>F</sup>								05 <sup>H</sup>				
02	25 <sup>FRN</sup>								25 <sup>HN</sup>				

Am 24.12. und 31.12. Verkehr wie an Samstagen falls diese Tage nicht auf einen Sonntag fallen. Gültig ab 10.09.2024  
 Einschränkungen hierzu entnehmen Sie bitte der Tagespresse oder unter [www.rvv.de](http://www.rvv.de)

- A - H** = Fahrwege
- 2** = Abfahrt an Steig 2
- 21** = Bus fährt im Streckenabschnitt "Obertraubling Kirche - Oberhinkofen - Regensburg Otto-Hahn-Str. (Uni) - Hauptbahnhof" als Linie 21
- N** = RVV Nachtbus N23
- VF** = an Schultagen; am ersten Schultag nach den Sommerferien & letzten Schultag vor den Weihnachts-, Oster- und Pfingstferien 1:30 Std. früher; am letzten Schultag vor den Sommerferien 2:40 Std. früher
- I** = bis Sünching Regensburger Straße
- nFR** = nicht freitags
- s** = nur an Schultagen
- sf** = nur an schulfreien Tagen
- FR** = nur freitags
- s5** = nur montags bis donnerstags an Schultagen, nicht am letzten Schultag vor den Weihnachts-, Oster-, Pfingst- und Sommerferien und nicht am ersten Schultag nach den Sommerferien

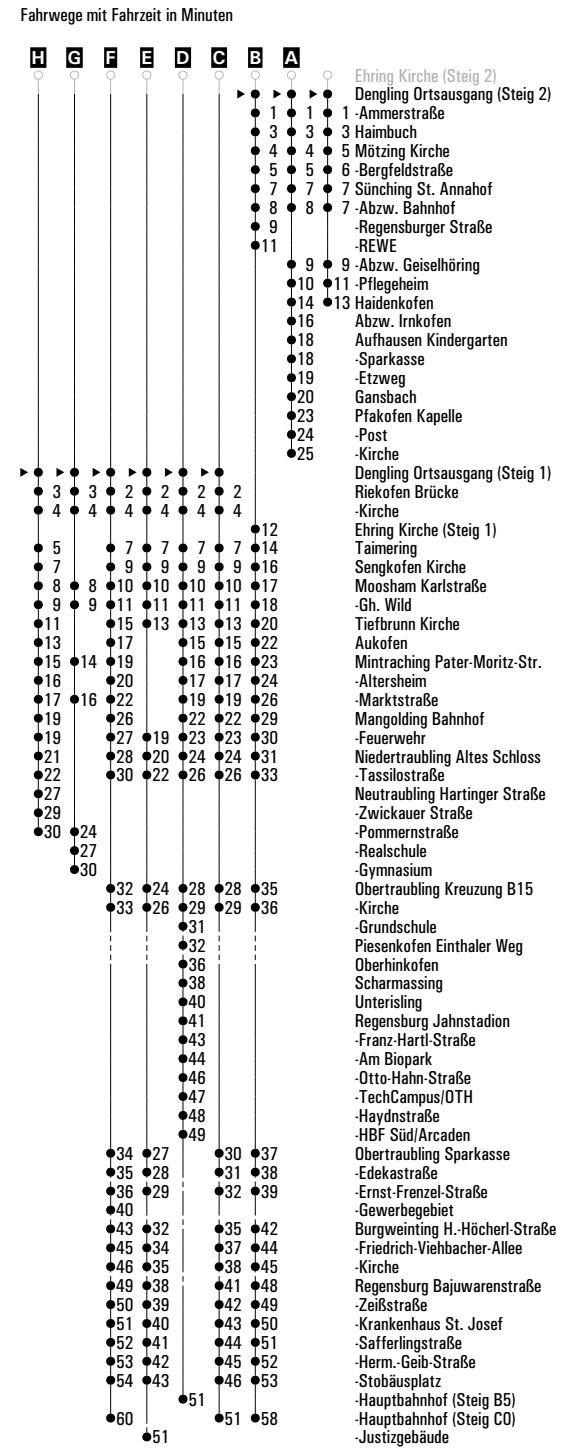
Fahrwege mit Fahrzeit in Minuten



	Montag - Freitag					Samstag					Sonn-/Feiertag									
05	14 <sup>D1</sup>	47 <sup>C</sup>				36 <sup>D1</sup>														
06	14 <sup>H</sup>	39 <sup>E1</sup>	39 <sup>Csf</sup>																	
07	15 <sup>G1</sup>	58 <sup>1</sup>				36 <sup>C1</sup>														
08	58 <sup>1</sup>										36 <sup>C1</sup>									
09	29	58 <sup>G</sup>				36 <sup>C1</sup>														
10	29	58 <sup>C1</sup>									36 <sup>C1</sup>									
11	29	58 <sup>C1</sup>									36 <sup>C1</sup>									
12	29										36 <sup>C1</sup>									
13	04 <sup>C1</sup>	29	31 <sup>VF</sup>	58 <sup>C1</sup>		29 <sup>B</sup>														
14	24										29 <sup>B</sup>									
15	09 <sup>S5</sup>	15 <sup>CFR1</sup>	15 <sup>E1nFR</sup>	29	42 <sup>AFFR</sup>	58 <sup>C1</sup>	29 <sup>B</sup>													
16	29	58 <sup>C1</sup>	58 <sup>AnFR</sup>				29 <sup>B</sup>													
17	29	58 <sup>C1</sup>					29 <sup>B</sup>													
18	29	58 <sup>C1</sup>					29 <sup>B</sup>													
19	29	58 <sup>C1</sup>					29 <sup>B</sup>													
20	29 <sup>A</sup>						29 <sup>B</sup>													
21	29 <sup>A</sup>						29 <sup>A</sup>													
22	29 <sup>A</sup>																			
23	34 <sup>FR</sup>						34 <sup>B</sup>													
00																				
01	04 <sup>FR</sup>						04 <sup>B</sup>													
02	24 <sup>FRN</sup>						24 <sup>BIN</sup>													

Am 24.12. und 31.12. Verkehr wie an Samstagen falls diese Tage nicht auf einen Sonntag fallen. Gültig ab 10.09.2024  
Einschränkungen hierzu entnehmen Sie bitte der Tagespresse oder unter [www.rvv.de](http://www.rvv.de)

- A-H** = Fahrwege
- 1** = Abfahrt an Steig 1
- 21** = Bus fährt im Streckenabschnitt "Obertraubling Kirche - Oberhinkofen - Regensburg Otto-Hahn-Str. (Uni) - Hauptbahnhof" als Linie 21
- N** = RVV Nachtbus N23
- VF** = an Schultagen; am ersten Schultag nach den Sommerferien & letzten Schultag vor den Weihnachts-, Oster- und Pfingstferien 1:30 Std. früher; am letzten Schultag vor den Sommerferien 2:40 Std. früher
- I** = bis Sünching Regensburger Straße
- nFR** = nicht freitags
- S** = nur an Schultagen
- sf** = nur an schulfreien Tagen
- FR** = nur freitags
- S5** = nur montags bis donnerstags an Schultagen, nicht am letzten Schultag vor den Weihnachts-, Oster-, Pfingst- und Sommerferien und nicht am ersten Schultag nach den Sommerferien

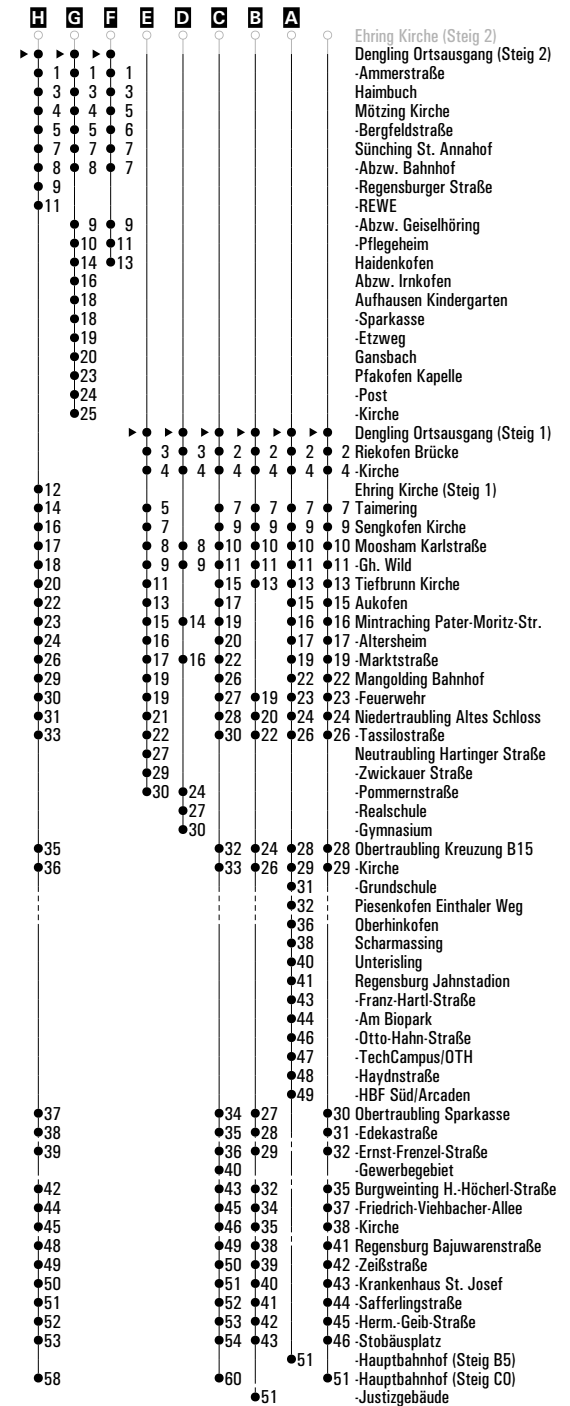


	Montag - Freitag				Samstag				Sonn-/Feiertag				
05	14 <sup>A</sup>	47			36 <sup>A</sup>								
06	14 <sup>B</sup>	39 <sup>S</sup>	39 <sup>Sf</sup>										
07	15 <sup>D</sup>	58			36								
08	58								36				
09	29 <sup>F</sup>	58			36								
10	29 <sup>F</sup>	58							36				
11	29 <sup>F</sup>	58			36								
12	29 <sup>F</sup>								36				
13	04	29 <sup>F</sup>	31 <sup>F</sup>	58	29 <sup>H</sup>								
14	24 <sup>F</sup>								29 <sup>H</sup>				
15	09 <sup>S</sup>	15 <sup>FR</sup>	15 <sup>C</sup>	29 <sup>F</sup>	42 <sup>G</sup>	58	29 <sup>H</sup>						
16	29 <sup>F</sup>	58	58 <sup>G</sup>				29 <sup>H</sup>						
17	29 <sup>F</sup>	58					29 <sup>H</sup>						
18	29 <sup>F</sup>	58					29 <sup>H</sup>						
19	29 <sup>F</sup>	58					29 <sup>H</sup>						
20	29 <sup>G</sup>						29 <sup>H</sup>						
21	29 <sup>G</sup>						29 <sup>G</sup>						
22	29 <sup>G</sup>												
23	34 <sup>F</sup>						34 <sup>H</sup>						
00													
01	04 <sup>F</sup>						04 <sup>H</sup>						
02	24 <sup>FRN</sup>						24 <sup>H</sup>						

Am 24.12. und 31.12. Verkehr wie an Samstagen falls diese Tage nicht auf einen Sonntag fallen. Gültig ab 10.09.2024  
Einschränkungen hierzu entnehmen Sie bitte der Tagespresse oder unter [www.rvv.de](http://www.rvv.de)

- A - H** = Fahrwege
- 2** = Abfahrt an Steig 2
- 21** = Bus fährt im Streckenabschnitt "Obertraubling Kirche - Oberhinkofen - Regensburg Otto-Hahn-Str. (Uni) - Hauptbahnhof" als Linie 21
- N** = RVV Nachtbus N23
- VF** = an Schultagen; am ersten Schultag nach den Sommerferien & letzten Schultag vor den Weihnachts-, Oster- und Pfingstferien 1:30 Std. früher; am letzten Schultag vor den Sommerferien 2:40 Std. früher
- I** = bis Sünching Regensburger Straße
- nFR** = nicht freitags
- S** = nur an Schultagen
- Sf** = nur an schulfreien Tagen
- FR** = nur freitags
- S5** = nur montags bis donnerstags an Schultagen, nicht am letzten Schultag vor den Weihnachts-, Oster-, Pfingst- und Sommerferien und nicht am ersten Schultag nach den Sommerferien

Fahrwege mit Fahrzeit in Minuten





	Montag - Freitag				Samstag				Sonn-/Feiertag				
05	16 <sup>D1</sup>	49 <sup>C1</sup>			38 <sup>D1</sup>								
06	17 <sup>H1</sup>	41 <sup>E1</sup>	41 <sup>C1</sup>										
07	18 <sup>G1</sup>				38 <sup>C1</sup>								
08	00 <sup>F1</sup>								38 <sup>G1</sup>				
09	00 <sup>E1</sup>	27			38 <sup>G1</sup>								
10	00 <sup>D1</sup>	27							38 <sup>G1</sup>				
11	00 <sup>C1</sup>	27			38 <sup>G1</sup>								
12	00 <sup>B1</sup>	27			38 <sup>G1</sup>								
13	05 <sup>A1</sup>	27	28 <sup>VF</sup>		27 <sup>B</sup>								
14	00 <sup>H1</sup>	22			27 <sup>B</sup>								
15	06 <sup>S5</sup>	17 <sup>GFR</sup>	17 <sup>E nFR</sup>	27	39 <sup>A FR</sup>				27 <sup>B</sup>				
16	00 <sup>C</sup>	27	55 <sup>A nFR</sup>						27 <sup>B</sup>				
17	00 <sup>B</sup>	27			27 <sup>B</sup>								
18	00 <sup>A</sup>	27			27 <sup>B</sup>								
19	00 <sup>H</sup>	27			27 <sup>B</sup>								
20	00 <sup>G</sup>	27 <sup>A</sup>							27 <sup>B</sup>				
21	27 <sup>F</sup>				27 <sup>A</sup>								
22	27 <sup>E</sup>												
23	32 <sup>D FR</sup>				32 <sup>B</sup>								
00													
01	02 <sup>C FR</sup>				02 <sup>B</sup>								
02	22 <sup>B FR</sup>				22 <sup>B</sup>								

Am 24.12. und 31.12. Verkehr wie an Samstagen falls diese Tage nicht auf einen Sonntag fallen. Einschränkungen hierzu entnehmen Sie bitte der Tagespresse oder unter [www.rvv.de](http://www.rvv.de)

Gültig ab 10.09.2024

**A - H** = Fahrwege

**1** = Abfahrt an Steig 1

**21** = Bus fährt im Streckenabschnitt "Obertraubling Kirche - Oberhinkofen - Regensburg Otto-Hahn-Str. (Uni) - Hauptbahnhof" als Linie 21

**N** = RVV Nachtbus N23

**VF** = an Schultagen; am ersten Schultag nach den Sommerferien & letzten Schultag vor den Weihnachts-, Oster- und Pfingstferien 1:30 Std. früher; am letzten Schultag vor den Sommerferien 2:40 Std. früher

**I** = bis Sünching Regensburger Straße

**nFR** = nicht freitags

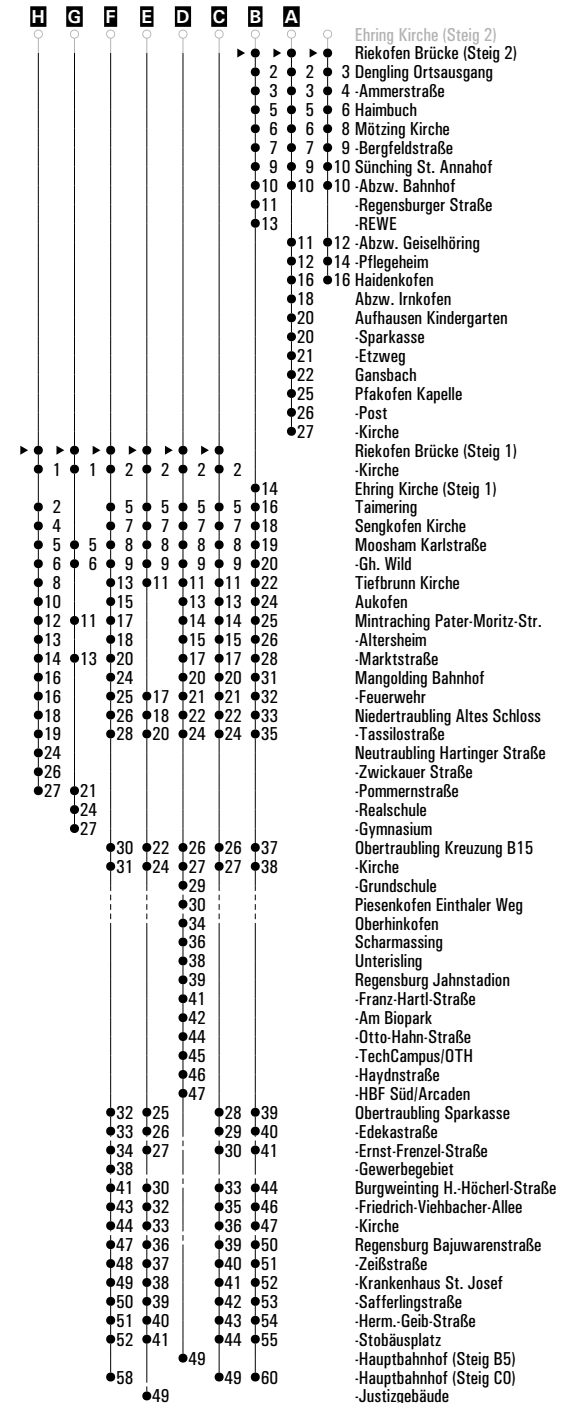
**S** = nur an Schultagen

**sf** = nur an schulfreien Tagen

**FR** = nur freitags

**S5** = nur montags bis donnerstags an Schultagen, nicht am letzten Schultag vor den Weihnachts-, Oster-, Pfingst- und Sommerferien und nicht am ersten Schultag nach den Sommerferien

Fahrwege mit Fahrzeit in Minuten



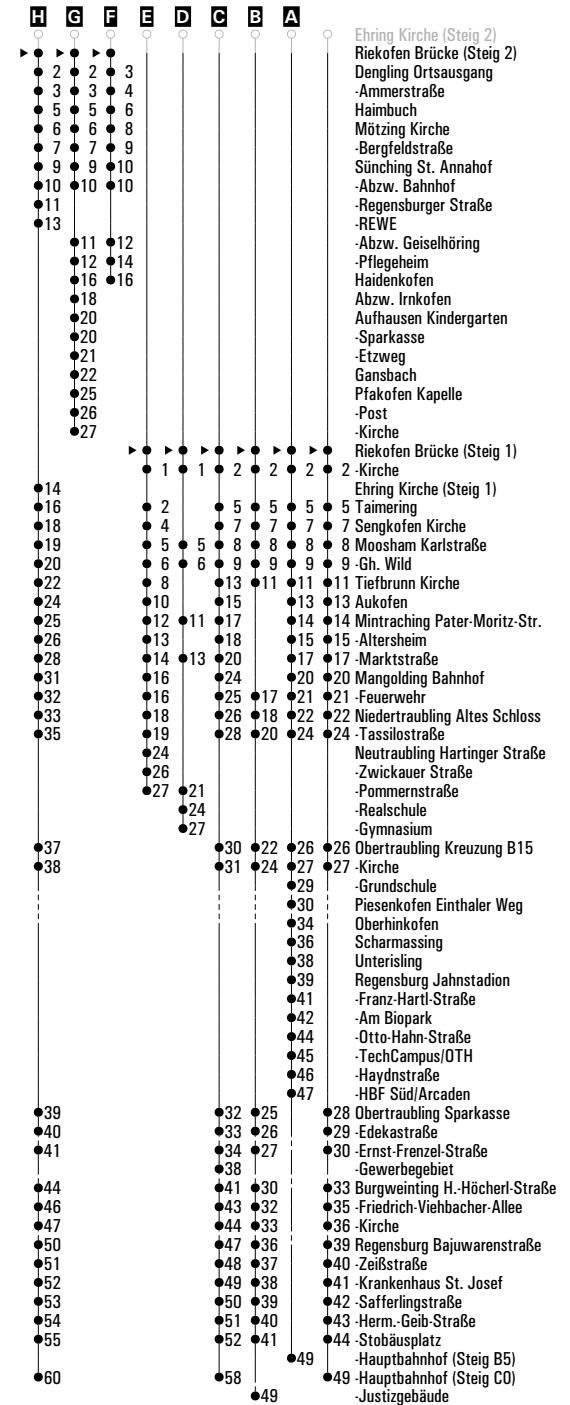
	Montag - Freitag			Samstag			Sonn-/Feiertag		
05	16 <sup>A</sup> <sub>21</sub>	49				38 <sup>A</sup> <sub>21</sub>			
06	17 <sup>E</sup> <sub>S</sub>	41 <sup>B</sup> <sub>S</sub>	41 <sup>Sf</sup>						
07	18 <sup>D</sup> <sub>S</sub>					38			
08	00							38	
09	00	27 <sup>F</sup> <sub>2</sub>				38			
10	00	27 <sup>F</sup> <sub>2</sub>						38	
11	00	27 <sup>F</sup> <sub>2</sub>						38	
12	00	27 <sup>F</sup> <sub>2</sub>						38	
13	05	27 <sup>F</sup> <sub>2</sub>	28 <sup>F</sup> <sub>VF</sub>			27 <sup>H</sup> <sub>2</sub>			
14	00	22 <sup>F</sup> <sub>2</sub>						27 <sup>H</sup> <sub>2</sub>	
15	06 <sup>F</sup> <sub>S5</sub>	17 <sup>FR</sup>	17 <sup>G</sup> <sub>nFR</sub>	27 <sup>F</sup> <sub>2</sub>	39 <sup>G</sup> <sub>FR</sub>	27 <sup>H</sup> <sub>2</sub>			
16	00	27 <sup>F</sup> <sub>2</sub>	55 <sup>G</sup> <sub>nFR</sub>					27 <sup>H</sup> <sub>2</sub>	
17	00	27 <sup>F</sup> <sub>2</sub>				27 <sup>H</sup> <sub>2</sub>			
18	00	27 <sup>F</sup> <sub>2</sub>						27 <sup>H</sup> <sub>2</sub>	
19	00	27 <sup>F</sup> <sub>2</sub>				27 <sup>H</sup> <sub>2</sub>			
20	00	27 <sup>G</sup> <sub>2</sub>						27 <sup>H</sup> <sub>2</sub>	
21	27 <sup>G</sup> <sub>2</sub>					27 <sup>G</sup> <sub>2</sub>			
22	27 <sup>G</sup> <sub>2</sub>								
23	32 <sup>F</sup> <sub>FR</sub>					32 <sup>H</sup> <sub>2</sub>			
00									
01	02 <sup>F</sup> <sub>FR</sub>					02 <sup>H</sup> <sub>2</sub>			
02	22 <sup>F</sup> <sub>FRN</sub>					22 <sup>H</sup> <sub>IN</sub>			

Am 24.12. und 31.12. Verkehr wie an Samstagen falls diese Tage nicht auf einen Sonntag fallen.  
Einschränkungen hierzu entnehmen Sie bitte der Tagespresse oder unter [www.rvv.de](http://www.rvv.de)

Gültig ab 10.09.2024

- A - H** = Fahrwege
- 2** = Abfahrt an Steig 2
- 21** = Bus fährt im Streckenabschnitt "Obertraubling Kirche - Oberhinkofen - Regensburg Otto-Hahn-Str. (Uni) - Hauptbahnhof" als Linie 21
- N** = RVV Nachtbus N23
- VF** = an Schultagen; am ersten Schultag nach den Sommerferien & letzten Schultag vor den Weihnachts-, Oster- und Pfingstferien 1:30 Std. früher; am letzten Schultag vor den Sommerferien 2:40 Std. früher
- I** = bis Sünching Regensburger Straße
- nFR** = nicht freitags
- S** = nur an Schultagen
- Sf** = nur an schulfreien Tagen
- FR** = nur freitags
- S5** = nur montags bis donnerstags an Schultagen, nicht am letzten Schultag vor den Weihnachts-, Oster-, Pfingst- und Sommerferien und nicht am ersten Schultag nach den Sommerferien

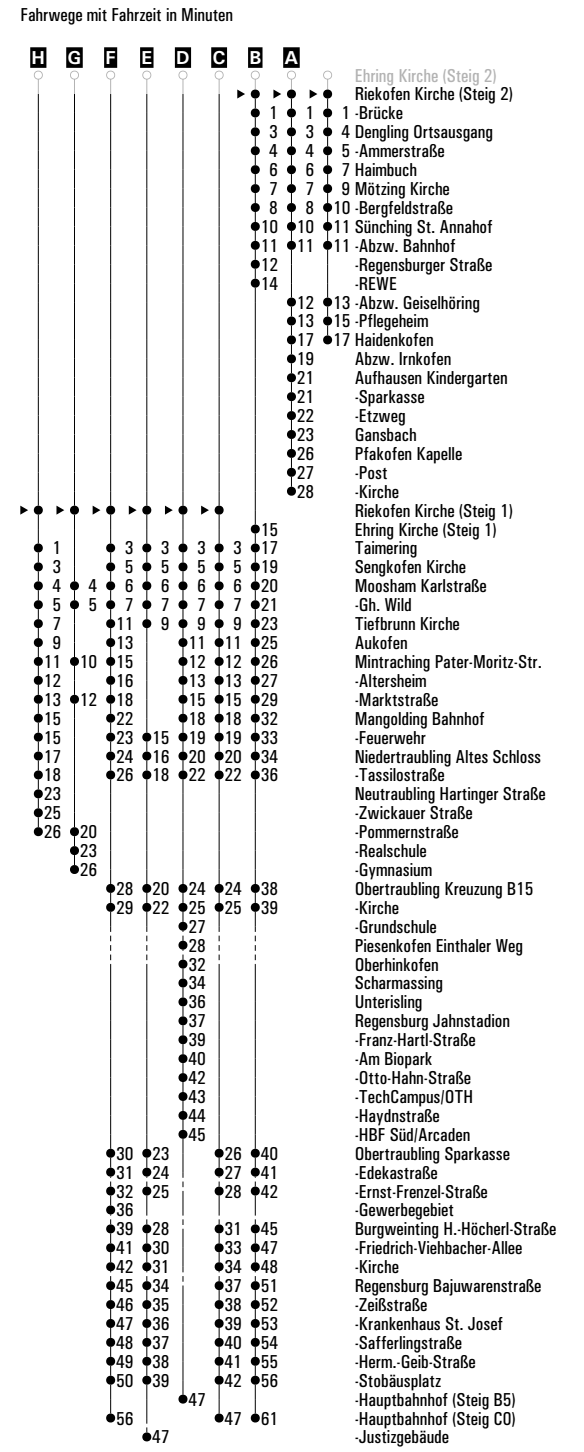
Fahrwege mit Fahrzeit in Minuten



	Montag - Freitag					Samstag					Sonn-/Feiertag						
05	18 <sup>D1</sup>	51 <sup>C1</sup>				40 <sup>D1</sup>											
06	18 <sup>H1</sup>	43 <sup>E1</sup>	43 <sup>C1</sup>														
07	19 <sup>G1</sup>					40 <sup>C1</sup>											
08	02 <sup>F1</sup>																
09	02 <sup>E1</sup>	26				40 <sup>G1</sup>											
10	02 <sup>D1</sup>	26				40 <sup>G1</sup>											
11	02 <sup>C1</sup>	26				40 <sup>G1</sup>											
12	02 <sup>B1</sup>	26				40 <sup>G1</sup>											
13	06 <sup>A1</sup>	26	27 <sup>VF</sup>			26 <sup>B</sup>											
14	02 <sup>H1</sup>	21				26 <sup>B</sup>											
15	05 <sup>S5</sup>	19 <sup>G1</sup>	19 <sup>E1</sup>	26	38 <sup>A</sup>	26 <sup>B</sup>											
16	02 <sup>C1</sup>	26	54 <sup>A</sup>			26 <sup>B</sup>											
17	02 <sup>B1</sup>	26				26 <sup>B</sup>											
18	02 <sup>A1</sup>	26				26 <sup>B</sup>											
19	02 <sup>H1</sup>	26				26 <sup>B</sup>											
20	02 <sup>G1</sup>	26 <sup>A</sup>				26 <sup>B</sup>											
21	26 <sup>F1</sup>					26 <sup>A</sup>											
22	26 <sup>E1</sup>																
23	31 <sup>D1</sup>					31 <sup>B</sup>											
00																	
01	01 <sup>C1</sup>					01 <sup>B</sup>											
02	21 <sup>B1</sup>					21 <sup>N</sup>											

Am 24.12. und 31.12. Verkehr wie an Samstagen falls diese Tage nicht auf einen Sonntag fallen. Gültig ab 10.09.2024  
 Einschränkungen hierzu entnehmen Sie bitte der Tagespresse oder unter [www.rvv.de](http://www.rvv.de)

- A - H** = Fahrwege
- 1** = Abfahrt an Steig 1
- 21** = Bus fährt im Streckenabschnitt "Obertraubling Kirche - Oberhinkofen - Regensburg Otto-Hahn-Str. (Uni) - Hauptbahnhof" als Linie 21
- N** = RVV Nachtbus N23
- VF** = an Schultagen; am ersten Schultag nach den Sommerferien & letzten Schultag vor den Weihnachts-, Oster- und Pfingstferien 1:30 Std. früher; am letzten Schultag vor den Sommerferien 2:40 Std. früher
- I** = bis Sünching Regensburger Straße
- nFR** = nicht freitags
- S** = nur an Schultagen
- sf** = nur an schulfreien Tagen
- FR** = nur freitags
- S5** = nur montags bis donnerstags an Schultagen, nicht am letzten Schultag vor den Weihnachts-, Oster-, Pfingst- und Sommerferien und nicht am ersten Schultag nach den Sommerferien




	Montag - Freitag				Samstag	Sonn-/Feiertag
05	18 <sup>A</sup> <sub>21</sub>	51			40 <sup>A</sup> <sub>21</sub>	
06	18 <sup>H</sup> <sub>21</sub>	43 <sup>S</sup> <sub>21</sub>	43 <sup>Sf</sup>			
07	19 <sup>D</sup> <sub>S</sub>				40	
08	02					40
09	02	26 <sup>H</sup> <sub>21</sub>			40	
10	02	26 <sup>H</sup> <sub>21</sub>			40	
11	02	26 <sup>H</sup> <sub>21</sub>			40	
12	02	26 <sup>H</sup> <sub>21</sub>			40	
13	06	26 <sup>H</sup> <sub>21</sub>	27 <sup>F</sup> <sub>VF</sub>		26 <sup>H</sup> <sub>2</sub>	
14	02	21 <sup>H</sup> <sub>21</sub>			26 <sup>H</sup> <sub>2</sub>	
15	05 <sup>F</sup> <sub>S5</sub>	19 <sup>H</sup> <sub>FR</sub>	19 <sup>G</sup> <sub>nFR</sub>	26 <sup>F</sup> <sub>2</sub>	38 <sup>G</sup> <sub>FR</sub>	26 <sup>H</sup> <sub>2</sub>
16	02	26 <sup>H</sup> <sub>21</sub>	54 <sup>G</sup> <sub>nFR</sub>			26 <sup>H</sup> <sub>2</sub>
17	02	26 <sup>H</sup> <sub>21</sub>				26 <sup>H</sup> <sub>2</sub>
18	02	26 <sup>H</sup> <sub>21</sub>				26 <sup>H</sup> <sub>2</sub>
19	02	26 <sup>H</sup> <sub>21</sub>				26 <sup>H</sup> <sub>2</sub>
20	02	26 <sup>H</sup> <sub>21</sub>				26 <sup>H</sup> <sub>2</sub>
21	26 <sup>G</sup> <sub>21</sub>				26 <sup>G</sup> <sub>2</sub>	
22	26 <sup>G</sup> <sub>21</sub>					
23	31 <sup>H</sup> <sub>FR</sub>				31 <sup>H</sup> <sub>2</sub>	
00						
01	01 <sup>F</sup> <sub>FR</sub>				01 <sup>H</sup> <sub>2</sub>	
02	21 <sup>F</sup> <sub>FRN</sub>				21 <sup>H</sup> <sub>2</sub>	

Am 24.12. und 31.12. Verkehr wie an Samstagen falls diese Tage nicht auf einen Sonntag fallen. Gültig ab 10.09.2024  
 Einschränkungen hierzu entnehmen Sie bitte der Tagespresse oder unter [www.rvv.de](http://www.rvv.de)

- A - H** = Fahrwege
- 2** = Abfahrt an Steig 2
- 21** = Bus fährt im Streckenabschnitt "Obertraubling Kirche - Oberhinkofen - Regensburg Otto-Hahn-Str. (Uni) - Hauptbahnhof" als Linie 21
- N** = RVV Nachtbus N23
- VF** = an Schultagen; am ersten Schultag nach den Sommerferien & letzten Schultag vor den Weihnachts-, Oster- und Pfingstferien 1:30 Std. früher; am letzten Schultag vor den Sommerferien 2:40 Std. früher
- I** = bis Sünching Regensburger Straße
- nFR** = nicht freitags
- S** = nur an Schultagen
- Sf** = nur an schulfreien Tagen
- FR** = nur freitags
- S5** = nur montags bis donnerstags an Schultagen, nicht am letzten Schultag vor den Weihnachts-, Oster-, Pfingst- und Sommerferien und nicht am ersten Schultag nach den Sommerferien

Fahrwege mit Fahrzeit in Minuten



	Montag - Freitag	Samstag	Sonn-/Feiertag
05			
06	50		
07	35	25 <sup>A</sup>	
08			
09		25 <sup>A</sup>	
10			25 <sup>A</sup>
11		25 <sup>A</sup>	
12			25 <sup>A</sup>
13		41 <sup>B</sup> <sub>1</sub>	
14			41 <sup>B</sup> <sub>1</sub>
15		41 <sup>B</sup> <sub>1</sub>	
16			41 <sup>B</sup> <sub>1</sub>
17		41 <sup>B</sup> <sub>1</sub>	
18			41 <sup>B</sup> <sub>1</sub>
19		41 <sup>B</sup> <sub>1</sub>	
20			
21			
22			
23	53 <sup>B</sup> <sub>1</sub> FR	46 <sup>B</sup> <sub>1</sub>	
00			



Am 24.12. und 31.12. Verkehr wie an Samstagen falls diese Tage nicht auf einen Sonntag fallen. Einschränkungen hierzu entnehmen Sie bitte der Tagespresse oder unter [www.rvv.de](http://www.rvv.de) Gültig ab 10.09.2024

**A-B** = Fahrwege      **1** = Abfahrt an Steig 1      **FR** = nur freitags

	Montag - Freitag					Samstag					Sonn-/Feiertag						
05																	
06	50 <sup>A</sup> <sub>2</sub>																
07	35 <sup>A</sup> <sub>2</sub>					25 <sup>B</sup> <sub>2</sub>											
08																	
09						25 <sup>B</sup> <sub>2</sub>											
10												25 <sup>B</sup> <sub>2</sub>					
11						25 <sup>B</sup> <sub>2</sub>											
12												25 <sup>B</sup> <sub>2</sub>					
13						41											
14												41					
15						41											
16												41					
17						41											
18												41					
19						41											
20																	
21																	
22																	
23	53 <sup>FR</sup>					46											
00																	

- B** 2 Ehring Kirche (Steig 2)
- 3 Sünching REWE
- 5 -Regensburger Straße
- 6 -Abzw. Bahnhof
- 6 -St. Annahof
- 3 -Abzw. Geiselhöring
- 4 -Pflegeheim
- 8 Haidenkofen
- 7 Mötzing Bergfeldstraße
- 8 -Kirche
- 9 Haimbuch
- 10 Dengling Ammerstraße
- 11 -Ortsausgang
- 13 Riekofen Brücke
- 15 -Kirche
- A** 18 Ehring Kirche (Steig 1)
- 20 2 Taimering
- 21 4 Sengkofen Kirche
- 22 5 Moosham Karlstraße
- 24 6 -Gh. Wild
- 26 8 Tiefbrunn Kirche
- 27 10 Aukofen
- 28 11 Mintraching Pater-Moritz-Str.
- 30 12 -Altersheim
- 33 14 -Marktstraße
- 34 17 Mangolding Bahnhof
- 35 18 -Feuerwehr
- 37 19 Niedertraubling Altes Schloss
- 39 21 -Tassilostraße
- 40 23 Obertraubling Kreuzung B15
- 41 24 -Kirche
- 42 25 -Sparkasse
- 42 26 -Edekastraße
- 43 26 -Am Bergacker
- 46 27 -Ernst-Frenzel-Straße
- 46 30 Burgweinting Höfling
- 48 30 -Herm.-Höcherl-Straße
- 49 32 -Friedrich-Viehbacher-Allee
- 51 33 -Kirche
- 52 35 Regensburg Benzstraße
- 53 36 -Bajuwarenstraße
- 54 37 -Zeißstraße
- 55 38 -Krankenhaus St. Josef
- 56 39 -Safferlingstraße
- 57 40 -Herm.-Geib-Straße
- 62 41 -Stobäusplatz
- 46 -Hauptbahnhof

Am 24.12. und 31.12. Verkehr wie an Samstagen falls diese Tage nicht auf einen Sonntag fallen. Einschränkungen hierzu entnehmen Sie bitte der Tagespresse oder unter [www.rvv.de](http://www.rvv.de) Gültig ab 10.09.2024

**A-B** = Fahrwege      **2** = Abfahrt an Steig 2      **FR** = nur freitags

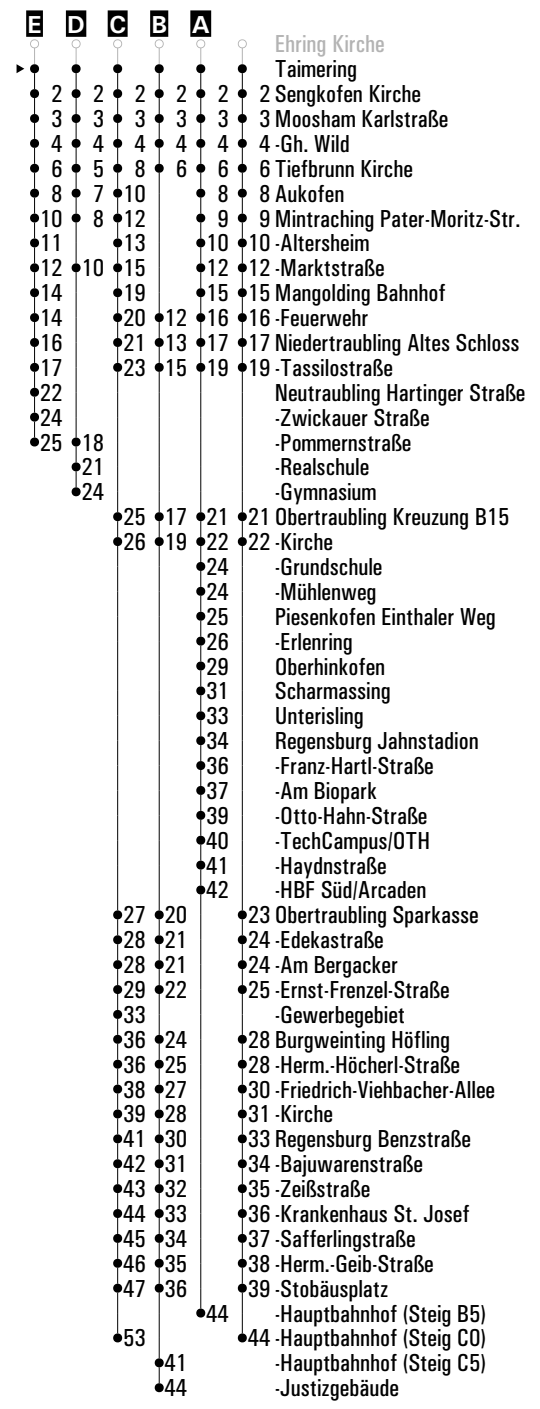
# RVV 23 <sup>H</sup>Taimering ▶ Mintraching - Obertraubling - Regensburg HBF

	Montag - Freitag				Samstag				Sonn-/Feiertag				
05	21 <sup>A</sup> <sub>21</sub>	54			43 <sup>A</sup> <sub>21</sub>								
06	19 <sup>E</sup>	46 <sup>B</sup> <sub>S</sub>	46 <sup>Sf</sup>										
07	21 <sup>D</sup> <sub>S</sub>				43								
08	05								43				
09	05				43								
10	05								43				
11	05				43								
12	05								43				
13	08				43								
14	05								43				
15	22 <sup>FR</sup>	22 <sup>C</sup> <sub>nFR</sub>			43								
16	05								43				
17	05				43								
18	05								43				
19	05				43								
20	05												
21													
22													
23	56 <sup>FR</sup>				48								

Am 24.12. und 31.12. Verkehr wie an Samstagen falls diese Tage nicht auf einen Sonntag fallen. Einschränkungen hierzu entnehmen Sie bitte der Tagespresse oder unter [www.rvv.de](http://www.rvv.de) Gültig ab 10.09.2024

- A - E** = Fahrwege
- 21** = Bus fährt im Streckenabschnitt "Obertraubling Kirche - Oberhinkofen - Regensburg Otto-Hahn-Str. (Uni) - Hauptbahnhof" als Linie 21
- nFR** = nicht freitags
- s** = nur an Schultagen
- Sf** = nur an schulfreien Tagen
- FR** = nur freitags

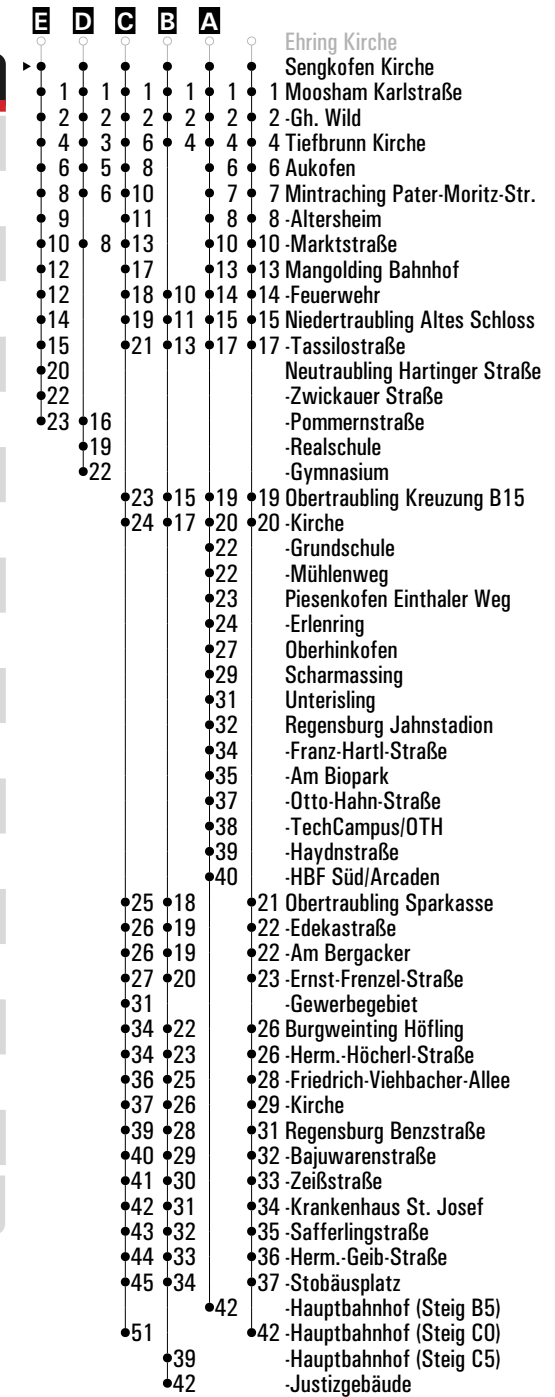
Fahrwege mit Fahrzeit in Minuten



# RVV 23 <sup>H</sup> Sengkofen Kirche ▶ Mintraching - Obertraubling - Regensburg HBF

Fahrwege mit Fahrzeit in Minuten

	Montag - Freitag				Samstag				Sonn-/Feiertag				
05	23 <sup>A</sup> <sub>21</sub>	56			45 <sup>A</sup> <sub>21</sub>								
06	21 <sup>E</sup>	48 <sup>B</sup> <sub>S</sub>	48 <sup>Sf</sup>										
07	23 <sup>D</sup> <sub>S</sub>				45								
08	07								45				
09	07				45								
10	07								45				
11	07				45								
12	07								45				
13	09				45								
14	07								45				
15	24 <sup>FR</sup>	24 <sup>C</sup> <sub>nFR</sub>			45								
16	07								45				
17	07				45								
18	07								45				
19	07				45								
20	07												
21													
22													
23	58 <sup>FR</sup>				50								



Am 24.12. und 31.12. Verkehr wie an Samstagen falls diese Tage nicht auf einen Sonntag fallen. Einschränkungen hierzu entnehmen Sie bitte der Tagespresse oder unter [www.rvv.de](http://www.rvv.de) Gültig ab 10.09.2024

- A - E** = Fahrwege
- 21** = Bus fährt im Streckenabschnitt "Obertraubling Kirche - Oberhinkofen - Regensburg Otto-Hahn-Str. (Uni) - Hauptbahnhof" als Linie 21
- nFR** = nicht freitags
- s** = nur an Schultagen
- Sf** = nur an schulfreien Tagen
- FR** = nur freitags



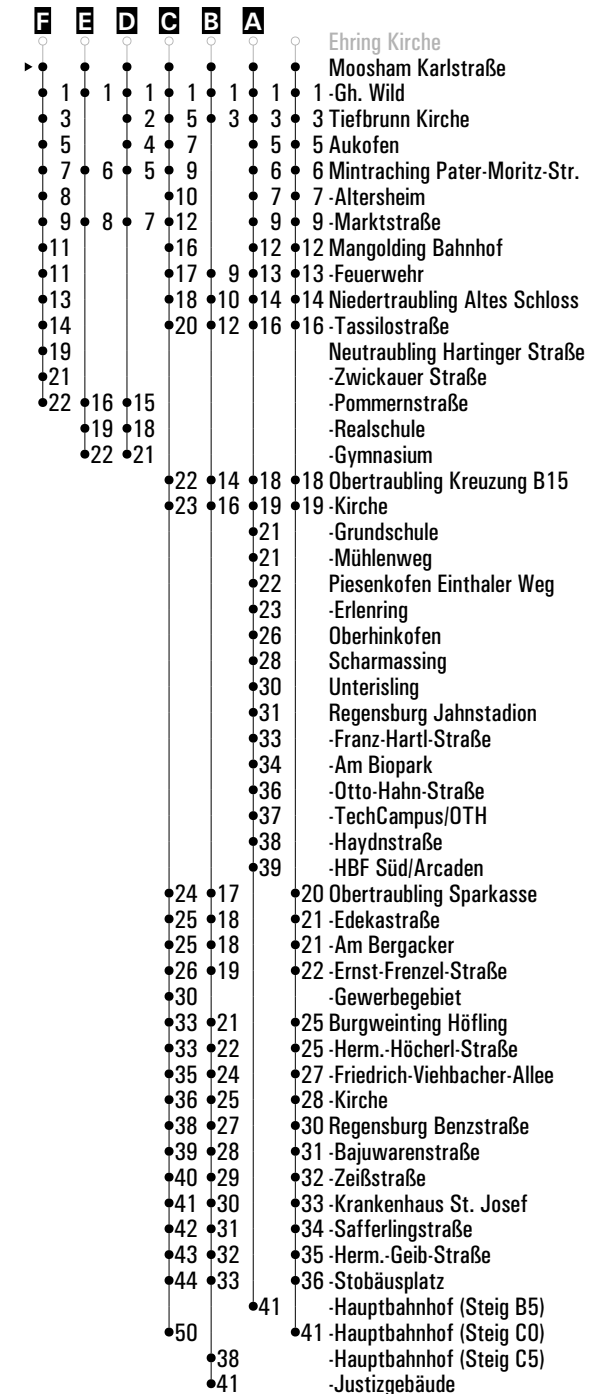
# RVV 23 <sup>H</sup> Moosham Karlstraße ▶ Mintraching - Obertraubling - Regensburg HBF

	Montag - Freitag				Samstag				Sonn-/Feiertag				
05	24 <sup>A</sup> <sub>21</sub>	57			46 <sup>A</sup> <sub>21</sub>								
06	22 <sup>F</sup>	49 <sup>B</sup> <sub>s</sub>	49 <sup>sf</sup>										
07	23 <sup>E</sup> <sub>s</sub>	24 <sup>D</sup> <sub>s</sub>			46								
08	08								46				
09	08				46								
10	08								46				
11	08				46								
12	08								46				
13	10				46								
14	08								46				
15	25 <sup>FR</sup>	25 <sup>C</sup> <sub>nFR</sub>			46								
16	08								46				
17	08				46								
18	08								46				
19	08				46								
20	08												
21													
22													
23	59 <sup>FR</sup>				51								

Am 24.12. und 31.12. Verkehr wie an Samstagen falls diese Tage nicht auf einen Sonntag fallen. Gültig ab 10.09.2024  
 Einschränkungen hierzu entnehmen Sie bitte der Tagespresse oder unter [www.rvv.de](http://www.rvv.de)

- A - F** = Fahrwege
- 21** = Bus fährt im Streckenabschnitt "Obertraubling Kirche - Oberhinkofen - Regensburg Otto-Hahn-Str. (Uni) - Hauptbahnhof" als Linie 21
- nFR** = nicht freitags
- s** = nur an Schultagen
- sf** = nur an schulfreien Tagen
- FR** = nur freitags

Fahrwege mit Fahrzeit in Minuten



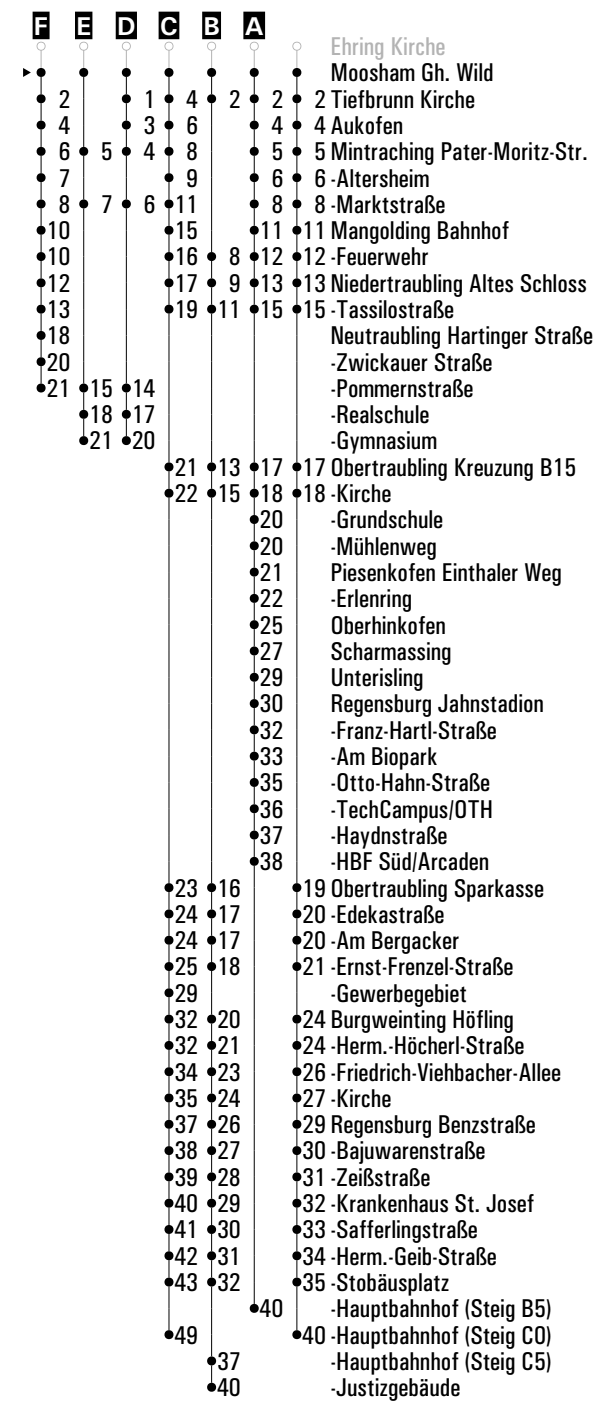
# RVV 23 <sup>H</sup> Moosham Gh. Wild ▶ Mintraching - Obertraubling - Regensburg HBF

	Montag - Freitag				Samstag				Sonn-/Feiertag				
05	25 <sup>A</sup> <sub>21</sub>	58			47 <sup>A</sup> <sub>21</sub>								
06	23 <sup>F</sup>	50 <sup>B</sup> <sub>S</sub>	50 <sup>sf</sup>										
07	24 <sup>E</sup> <sub>S</sub>	25 <sup>D</sup> <sub>S</sub>			47								
08	09								47				
09	09				47								
10	09								47				
11	09				47								
12	09								47				
13	11				47								
14	09								47				
15	26 <sup>FR</sup>	26 <sup>C</sup> <sub>nFR</sub>			47								
16	09								47				
17	09				47								
18	09								47				
19	09				47								
20	09												
21													
22													
23					52								
00	00 <sup>FR</sup>												

Am 24.12. und 31.12. Verkehr wie an Samstagen falls diese Tage nicht auf einen Sonntag fallen. Gültig ab 10.09.2024  
 Einschränkungen hierzu entnehmen Sie bitte der Tagespresse oder unter [www.rvv.de](http://www.rvv.de)

- A - F** = Fahrwege
- 21** = Bus fährt im Streckenabschnitt "Obertraubling Kirche - Oberhinkofen - Regensburg Otto-Hahn-Str. (Uni) - Hauptbahnhof" als Linie 21
- nFR** = nicht freitags
- s** = nur an Schultagen
- sf** = nur an schulfreien Tagen
- FR** = nur freitags

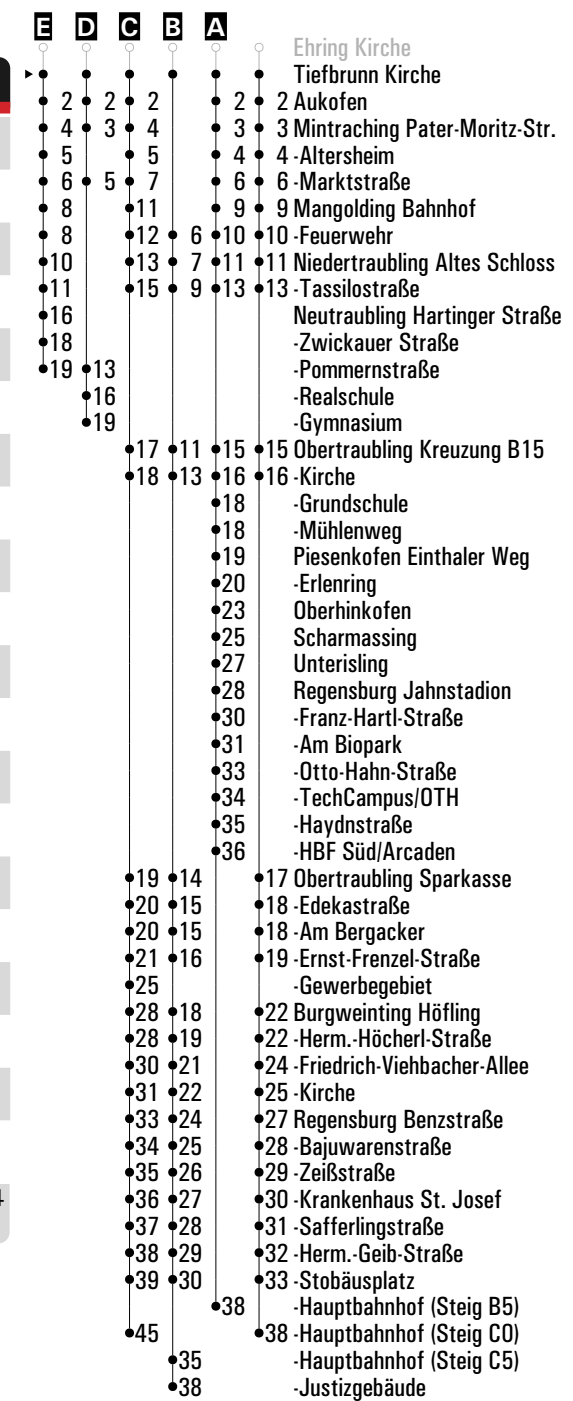
Fahrwege mit Fahrzeit in Minuten



# RVV 23 <sup>H</sup>Tiefbrunn Kirche ▶ Mintraching - Obertraubling - Regensburg HBF

Fahrwege mit Fahrzeit in Minuten

	Montag - Freitag				Samstag				Sonn-/Feiertag				
05	27 <sup>A</sup> <sub>21</sub>				49 <sup>A</sup> <sub>21</sub>								
06	00	25 <sup>E</sup>	52 <sup>B</sup> <sub>S</sub>	52 <sup>sf</sup>									
07	26 <sup>D</sup> <sub>S</sub>				49								
08	11								49				
09	11				49								
10	11								49				
11	11				49								
12	11								49				
13	12				49								
14	11								49				
15	30 <sup>FR</sup>	30 <sup>C</sup> <sub>nFR</sub>			49								
16	11								49				
17	11				49								
18	11								49				
19	11				49								
20	11												
21													
22													
23					54								
00	02 <sup>FR</sup>												



Am 24.12. und 31.12. Verkehr wie an Samstagen falls diese Tage nicht auf einen Sonntag fallen. Einschränkungen Gültig ab 10.09.2024  
 hierzu entnehmen Sie bitte der Tagespresse oder unter [www.rvv.de](http://www.rvv.de)

- A-E** = Fahrwege
- 21** = Bus fährt im Streckenabschnitt "Obertraubling Kirche - Oberhinkofen - Regensburg Otto-Hahn-Str. (Uni) - Hauptbahnhof" als Linie 21
- nFR** = nicht freitags
- s** = nur an Schultagen
- sf** = nur an schulfreien Tagen
- FR** = nur freitags

# RVV 23 <sup>H</sup> Aukofen Mintraching - Obertraubling - Regensburg HBF

Fahrwege mit Fahrzeit in Minuten

	Montag - Freitag				Samstag	Sonn-/Feiertag			
05	29 <sup>A</sup> <sub>21</sub>				51 <sup>A</sup> <sub>21</sub>				
06	03	27 <sup>E</sup>	50 <sup>B</sup> <sub>s</sub>	55 <sup>sf</sup>					
07	28 <sup>D</sup> <sub>s</sub>				51				
08	13						51		
09	13				51				
10	13						51		
11	13				51				
12	13						51		
13	13				51				
14	13						51		
15	32 <sup>FR</sup>	32 <sup>C</sup> <sub>nFR</sub>			51				
16	13						51		
17	13				51				
18	13						51		
19	13				51				
20	13								
21									
22									
23					56				
00	04 <sup>FR</sup>								

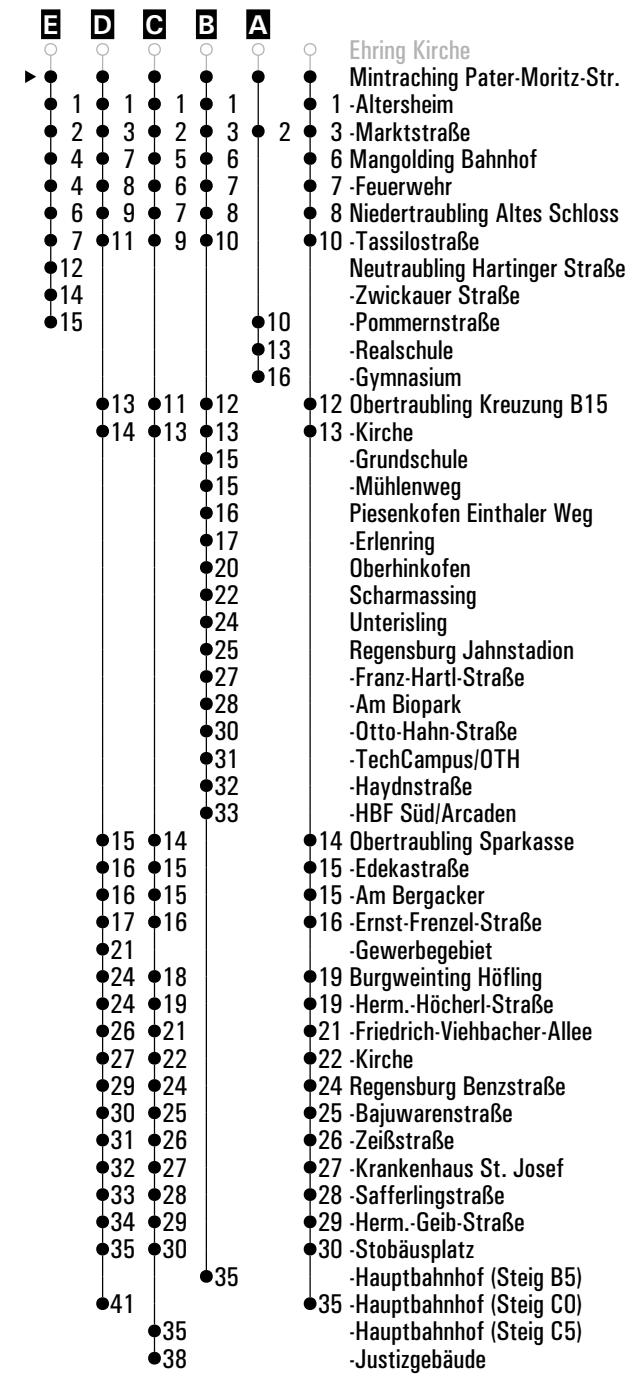


Am 24.12. und 31.12. Verkehr wie an Samstagen falls diese Tage nicht auf einen Sonntag fallen. Einschränkungen Gültig ab 10.09.2024  
hierzu entnehmen Sie bitte der Tagespresse oder unter [www.rvv.de](http://www.rvv.de)

- A - E** = Fahrwege
- 21** = Bus fährt im Streckenabschnitt "Obertraubling Kirche - Oberhinkofen - Regensburg Otto-Hahn-Str. (Uni) - Hauptbahnhof" als Linie 21
- nFR** = nicht freitags
- s** = nur an Schultagen
- sf** = nur an schulfreien Tagen
- FR** = nur freitags

	Montag - Freitag				Samstag				Sonn-/Feiertag				
05	30 <sup>B</sup> <sub>21</sub>				52 <sup>B</sup> <sub>21</sub>								
06	05	29 <sup>E</sup>	52 <sup>C</sup> <sub>S</sub>	57 <sup>Sf</sup>									
07	29 <sup>A</sup> <sub>S</sub>				52								
08	14								52				
09	14				52								
10	14								52				
11	14				52								
12	14								52				
13	14				52								
14	14								52				
15	34 <sup>FR</sup>	34 <sup>D</sup> <sub>nFR</sub>			52								
16	14								52				
17	14				52								
18	14								52				
19	14				52								
20	14												
21													
22													
23					57								
00	05 <sup>FR</sup>												

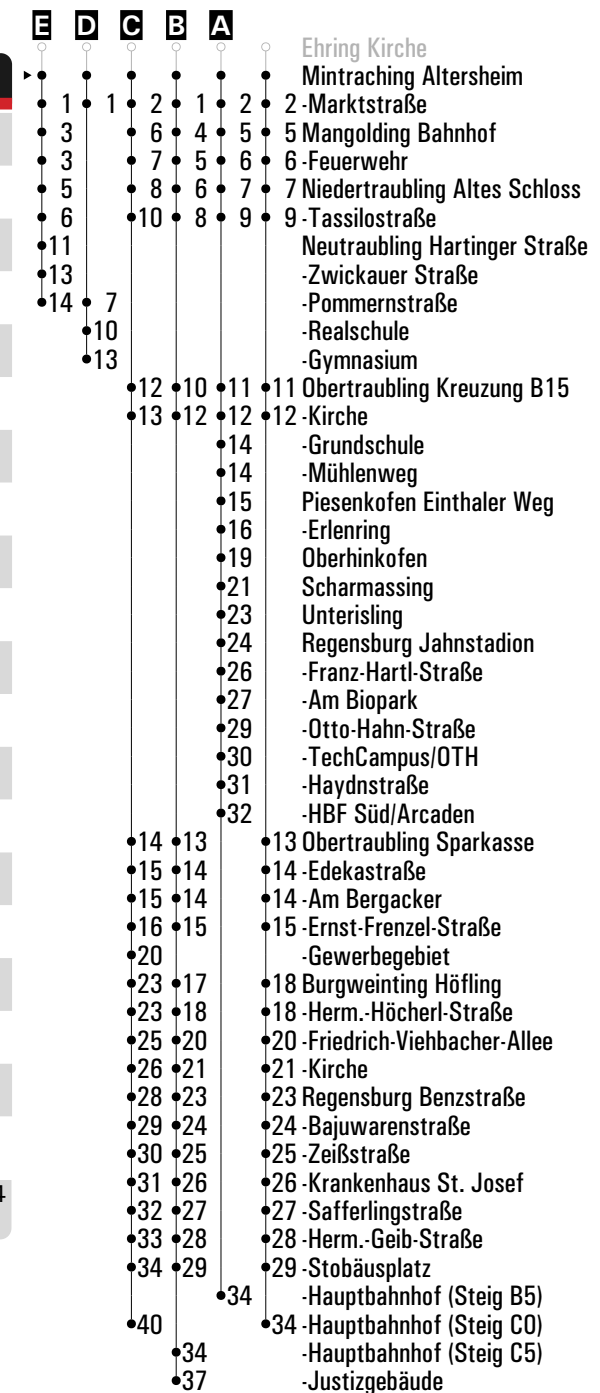
Fahrwege mit Fahrzeit in Minuten



Am 24.12. und 31.12. Verkehr wie an Samstagen falls diese Tage nicht auf einen Sonntag fallen. Gültig ab 10.09.2024  
 Einschränkungen hierzu entnehmen Sie bitte der Tagespresse oder unter [www.rvv.de](http://www.rvv.de)

- A - E** = Fahrwege
- 21** = Bus fährt im Streckenabschnitt "Obertraubling Kirche - Oberhinkofen - Regensburg Otto-Hahn-Str. (Uni) - Hauptbahnhof" als Linie 21
- nFR** = nicht freitags
- S** = nur an Schultagen
- Sf** = nur an schulfreien Tagen
- FR** = nur freitags

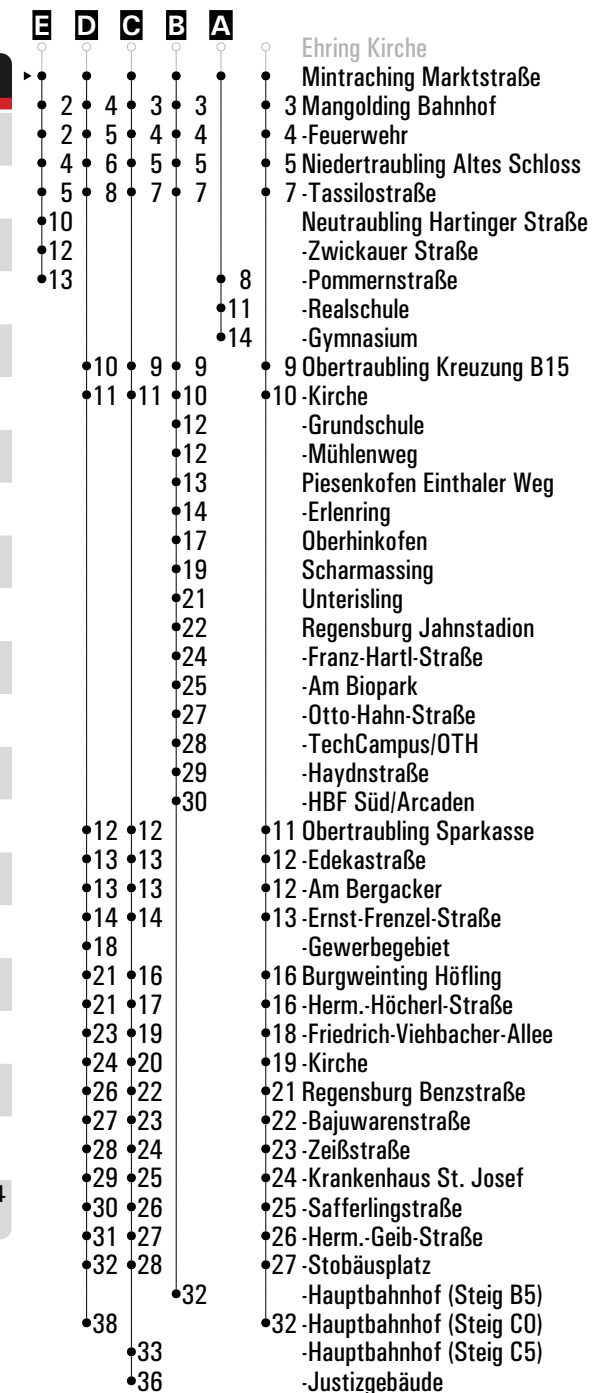
	Montag - Freitag				Samstag	Sonn-/Feiertag
05	31 <sup>A</sup> <sub>21</sub>				53 <sup>A</sup> <sub>21</sub>	
06	06	30 <sup>E</sup>	53 <sup>B</sup> <sub>s</sub>	58 <sup>sf</sup>		
07	38 <sup>D</sup> <sub>s</sub>				53	
08	15				53	
09	15				53	
10	15				53	
11	15				53	
12	15				53	
13	15				53	
14	15				53	
15	35 <sup>FR</sup>	35 <sup>C</sup> <sub>nFR</sub>			53	
16	15				53	
17	15				53	
18	15				53	
19	15				53	
20	15					
21						
22						
23					58	
00	06 <sup>FR</sup>					



Am 24.12. und 31.12. Verkehr wie an Samstagen falls diese Tage nicht auf einen Sonntag fallen. Einschränkungen Gültig ab 10.09.2024  
 hierzu entnehmen Sie bitte der Tagespresse oder unter [www.rvv.de](http://www.rvv.de)

- A-E** = Fahrwege
- 21** = Bus fährt im Streckenabschnitt "Obertraubling Kirche - Oberhinkofen - Regensburg Otto-Hahn-Str. (Uni) - Hauptbahnhof" als Linie 21
- nFR** = nicht freitags
- s** = nur an Schultagen
- sf** = nur an schulfreien Tagen
- FR** = nur freitags

	Montag - Freitag				Samstag				Sonn-/Feiertag				
05	33 <sup>B</sup> <sub>21</sub>				55 <sup>B</sup> <sub>21</sub>								
06	08	31 <sup>E</sup>	54 <sup>C</sup> <sub>s</sub>										
07	00 <sup>sf</sup>	31 <sup>A</sup> <sub>s</sub>	39 <sup>A</sup> <sub>s</sub>		55								
08	17								55				
09	17				55								
10	17								55				
11	17				55								
12	17								55				
13	17				55								
14	17								55				
15	37 <sup>FR</sup>	37 <sup>D</sup> <sub>nFR</sub>			55								
16	17								55				
17	17				55								
18	17								55				
19	17				55								
20	17												
21													
22													
23													
00	08 <sup>FR</sup>				00								



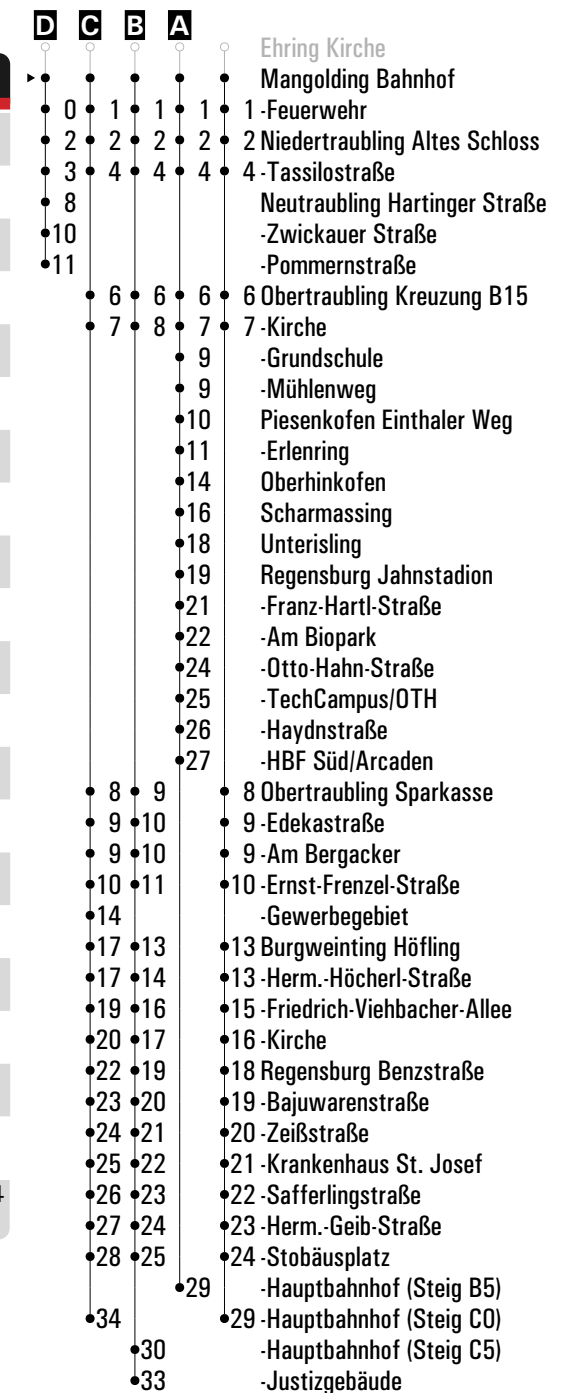
Am 24.12. und 31.12. Verkehr wie an Samstagen falls diese Tage nicht auf einen Sonntag fallen. Einschränkungen Gültig ab 10.09.2024  
 hierzu entnehmen Sie bitte der Tagespresse oder unter [www.rvv.de](http://www.rvv.de)

- A-E** = Fahrwege
- 21** = Bus fährt im Streckenabschnitt "Obertraubling Kirche - Oberhinkofen - Regensburg Otto-Hahn-Str. (Uni) - Hauptbahnhof" als Linie 21
- nFR** = nicht freitags
- s** = nur an Schultagen
- sf** = nur an schulfreien Tagen
- FR** = nur freitags

# RVV 23 <sup>H</sup> Mangolding Bahnhof ▶ Obertraubling - Regensburg HBF

Fahrwege mit Fahrzeit in Minuten

	Montag - Freitag				Samstag				Sonn-/Feiertag				
05	36 <sup>A</sup> <sub>21</sub>				58 <sup>A</sup> <sub>21</sub>								
06	11	33 <sup>D</sup>	57 <sup>B</sup> <sub>S</sub>										
07	03 <sup>sf</sup>				58								
08	20								58				
09	20				58								
10	20								58				
11	20				58								
12	20								58				
13	20				58								
14	20								58				
15	41 <sup>FR</sup>	41 <sup>C</sup> <sub>nFR</sub>			58								
16	20								58				
17	20				58								
18	20								58				
19	20				58								
20	20												
21													
22													
23													
00	11 <sup>FR</sup>				03								



Am 24.12. und 31.12. Verkehr wie an Samstagen falls diese Tage nicht auf einen Sonntag fallen. Einschränkungen Gültig ab 10.09.2024  
 hierzu entnehmen Sie bitte der Tagespresse oder unter [www.rvv.de](http://www.rvv.de)

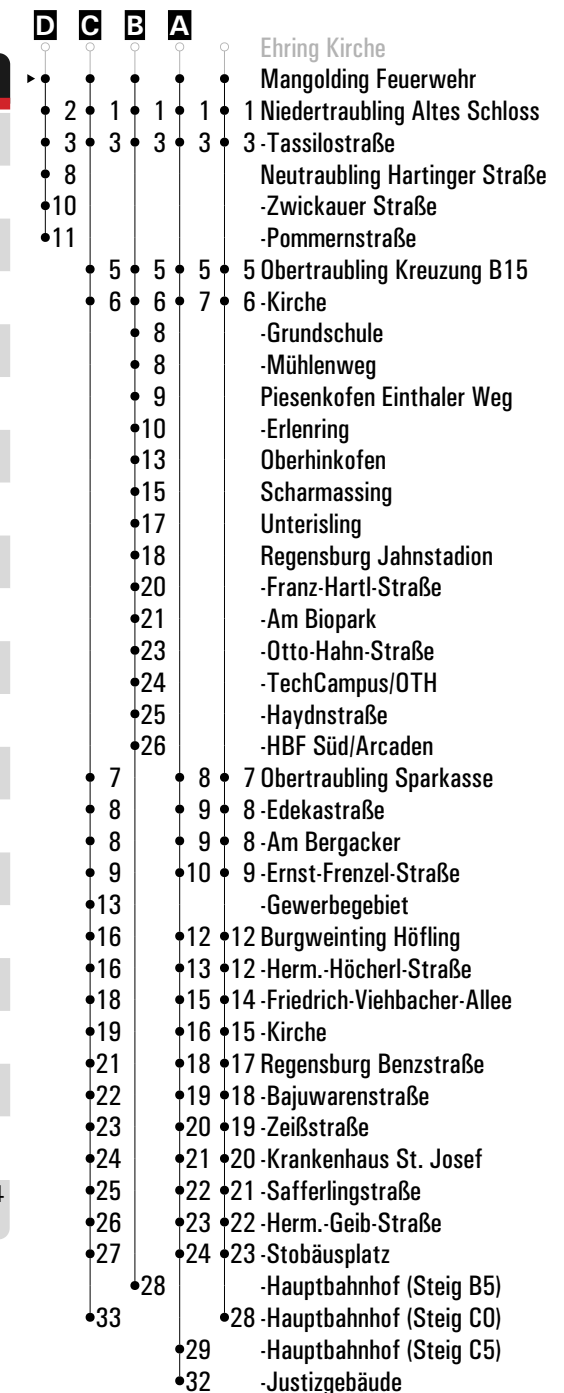
- A-D** = Fahrwege
- 21** = Bus fährt im Streckenabschnitt "Obertraubling Kirche - Oberhinkofen - Regensburg Otto-Hahn-Str. (Uni) - Hauptbahnhof" als Linie 21
- nFR** = nicht freitags
- s** = nur an Schultagen
- sf** = nur an schulfreien Tagen
- FR** = nur freitags



# RVV 23 <sup>H</sup> Mangolding Feuerwehr ▶ Obertraubling - Regensburg HBF

Fahrwege mit Fahrzeit in Minuten

	Montag - Freitag				Samstag				Sonn-/Feiertag				
05	37 <sup>B</sup> <sub>21</sub>				59 <sup>B</sup> <sub>21</sub>								
06	12	33 <sup>D</sup>	58 <sup>A</sup> <sub>S</sub>										
07	04 <sup>sf</sup>				59								
08	21								59				
09	21				59								
10	21								59				
11	21				59								
12	21								59				
13	21				59								
14	21								59				
15	42 <sup>FR</sup>	42 <sup>C</sup> <sub>nFR</sub>			59								
16	21								59				
17	21				59								
18	21								59				
19	21				59								
20	21												
21													
22													
23													
00	12 <sup>FR</sup>				04								



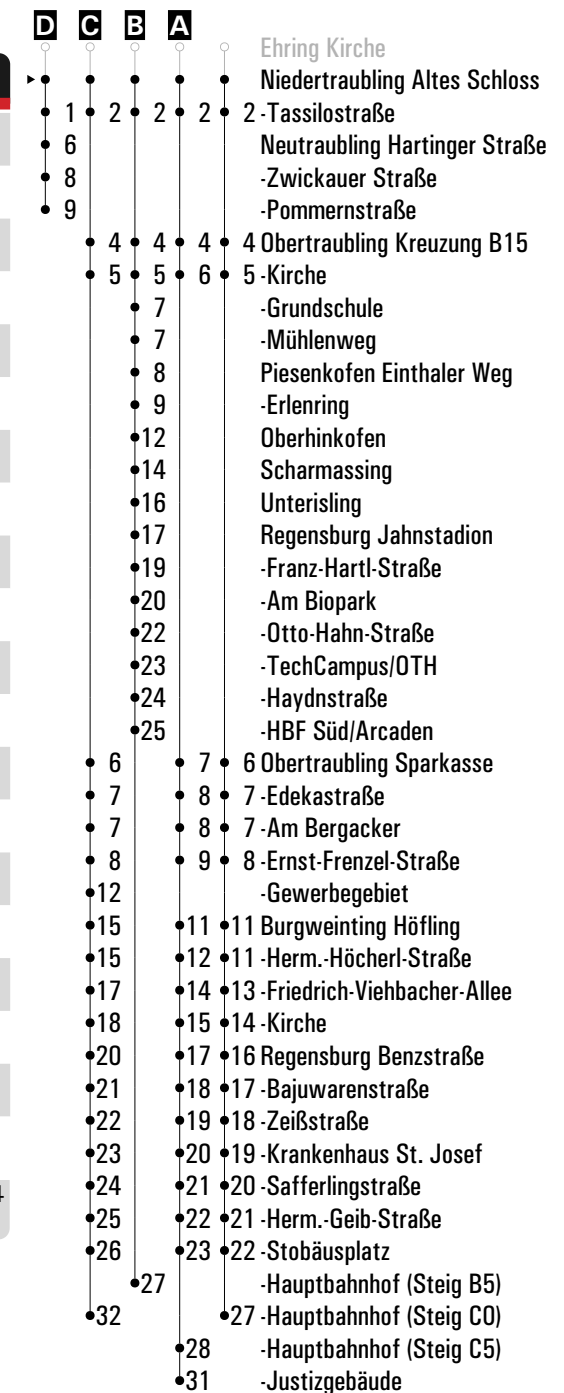
Am 24.12. und 31.12. Verkehr wie an Samstagen falls diese Tage nicht auf einen Sonntag fallen. Einschränkungen Gültig ab 10.09.2024  
 hierzu entnehmen Sie bitte der Tagespresse oder unter [www.rvv.de](http://www.rvv.de)

- A - D** = Fahrwege
- 21** = Bus fährt im Streckenabschnitt "Obertraubling Kirche - Oberhinkofen - Regensburg Otto-Hahn-Str. (Uni) - Hauptbahnhof" als Linie 21
- nFR** = nicht freitags
- S** = nur an Schultagen
- sf** = nur an schulfreien Tagen
- FR** = nur freitags

# RVV 23 <sup>H</sup> Niedertraubling Altes Schloss ▶ Obertraubling - Regensburg HBF

Fahrwege mit Fahrzeit in Minuten

	Montag - Freitag				Samstag				Sonn-/Feiertag				
05	38 <sup>B</sup> <sub>21</sub>												
06	13	35 <sup>D</sup>	59 <sup>A</sup> <sub>s</sub>		00 <sup>B</sup> <sub>21</sub>								
07	05 <sup>sf</sup>												
08	22				00								
09	22								00				
10	22				00								
11	22								00				
12	22				00								
13	22								00				
14	22				00								
15	43 <sup>FR</sup>	43 <sup>C</sup> <sub>nFR</sub>							00				
16	22				00								
17	22								00				
18	22				00								
19	22								00				
20	22				00								
21													
22													
23													
00	13 <sup>FR</sup>				05								



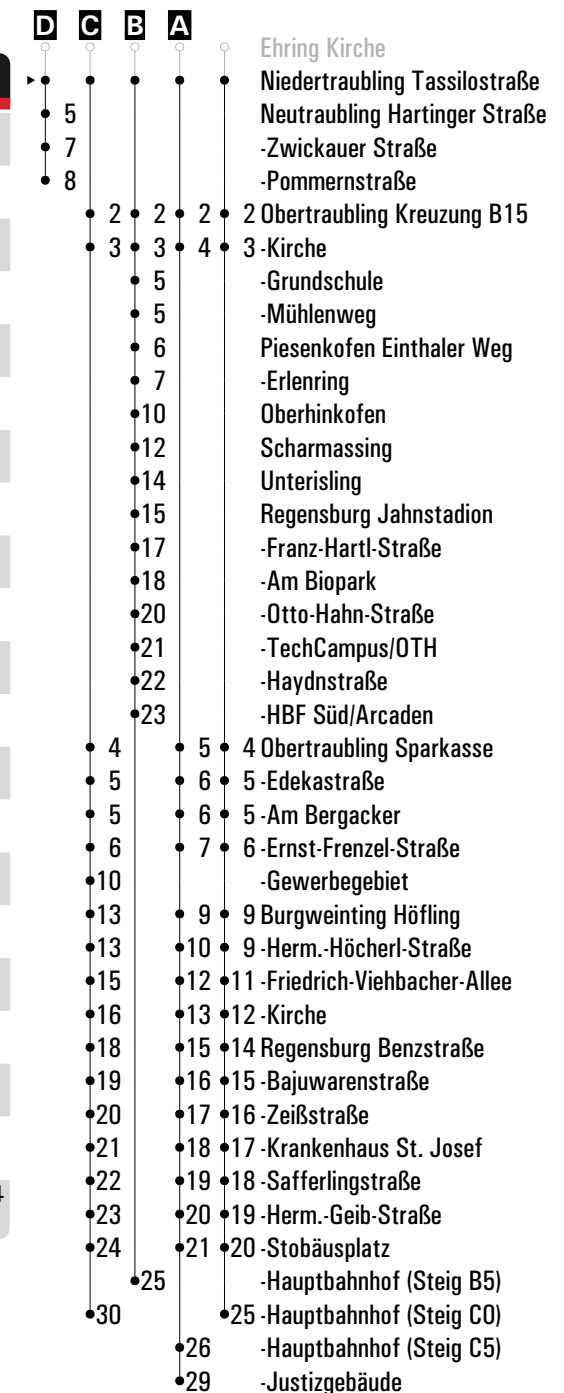
Am 24.12. und 31.12. Verkehr wie an Samstagen falls diese Tage nicht auf einen Sonntag fallen. Einschränkungen hierzu entnehmen Sie bitte der Tagespresse oder unter [www.rvv.de](http://www.rvv.de) Gültig ab 10.09.2024

- A-D** = Fahrwege
- 21** = Bus fährt im Streckenabschnitt "Obertraubling Kirche - Oberhinkofen - Regensburg Otto-Hahn-Str. (Uni) - Hauptbahnhof" als Linie 21
- nFR** = nicht freitags
- s** = nur an Schultagen
- sf** = nur an schulfreien Tagen
- FR** = nur freitags

# RVV 23 <sup>H</sup> Niedertraubling Tassilostraße ▶ Obertraubling - Regensburg HBF

Fahrwege mit Fahrzeit in Minuten

	Montag - Freitag				Samstag				Sonn-/Feiertag				
05	40 <sup>B</sup> <sub>21</sub>												
06	15	36 <sup>D</sup>			02 <sup>B</sup> <sub>21</sub>								
07	01 <sup>A</sup> <sub>S</sub>	07 <sup>Sf</sup>											
08	24				02								
09	24								02				
10	24				02								
11	24								02				
12	24				02								
13	24								02				
14	24				02								
15	45 <sup>FR</sup>	45 <sup>C</sup> <sub>nFR</sub>							02				
16	24				02								
17	24								02				
18	24				02								
19	24								02				
20	24				02								
21													
22													
23													
00	15 <sup>FR</sup>				07								



Am 24.12. und 31.12. Verkehr wie an Samstagen falls diese Tage nicht auf einen Sonntag fallen. Einschränkungen Gültig ab 10.09.2024  
hierzu entnehmen Sie bitte der Tagespresse oder unter [www.rvv.de](http://www.rvv.de)

**A-D** = Fahrwege

**21** = Bus fährt im Streckenabschnitt "Obertraubling Kirche - Oberhinkofen - Regensburg Otto-Hahn-Str. (Uni) - Hauptbahnhof" als Linie 21

**nFR** = nicht freitags

**S** = nur an Schultagen

**Sf** = nur an schulfreien Tagen

**FR** = nur freitags



**Montag - Freitag**

05																				
06	41																			
07																				
08																				
09																				
10																				
11																				
12																				
13																				
14																				
15																				
16																				
17																				

Fahrwege mit Fahrzeit in Minuten

- Pfakofen Kirche
- ▶ ● Neutraubling Hartinger Straße
- 2 - Zwickauer Straße
- 3 - Pommernstraße

Am 24.12. und 31.12. Verkehr wie an Samstagen falls diese Tage nicht auf einen Sonntag fallen. Einschränkungen hierzu entnehmen Sie Gültig ab 10.09.2024 bitte der Tagespresse oder unter [www.rvv.de](http://www.rvv.de)



# 23

Ⓜ Neutraubling Zwickauer Straße Steig 1  
 ▶ Neutraubling Pommernstr.



## Montag - Freitag

05																				
06	43																			
07																				
08																				
09																				
10																				
11																				
12																				
13																				
14																				
15																				
16																				
17																				

Fahrwege mit Fahrzeit in Minuten

○ Pfakofen Kirche

▶ ● Neutraubling Zwickauer Straße

● 1 - Pommernstraße

Am 24.12. und 31.12. Verkehr wie an Samstagen falls diese Tage nicht auf einen Sonntag fallen. Einschränkungen hierzu entnehmen Sie Gültig ab 10.09.2024 bitte der Tagespresse oder unter [www.rvv.de](http://www.rvv.de)



**Montag - Freitag**

05																					
06																					
07	39 <sup>s</sup>	45 <sup>s</sup>																			
08																					
09																					
10																					
11																					
12																					
13																					
14																					
15																					
16																					
17																					
18																					
19																					
20																					

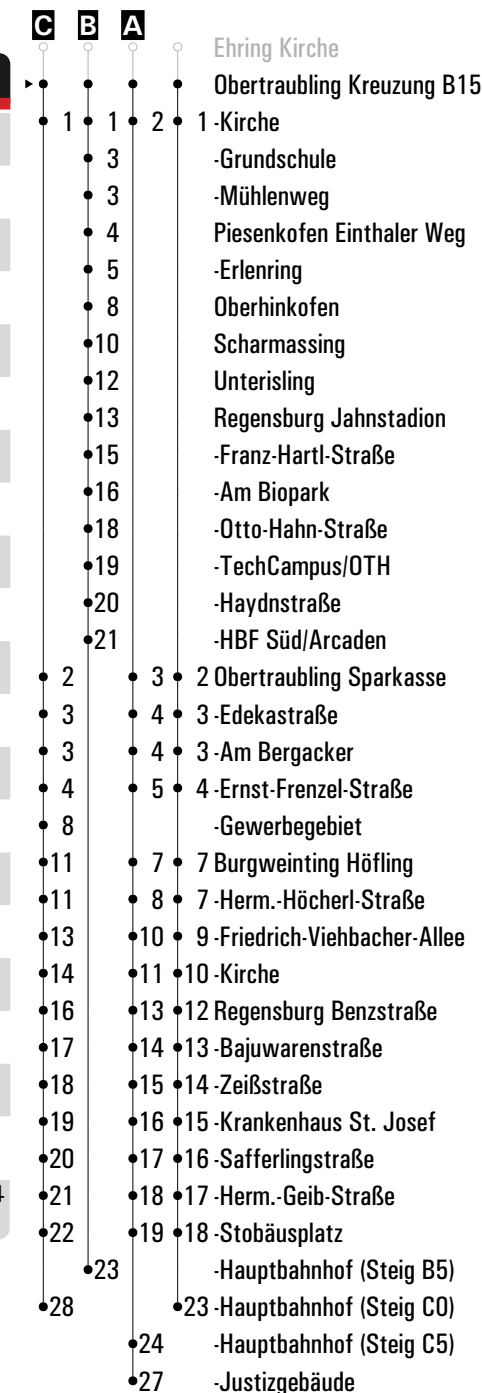
Fahrwege mit Fahrzeit in Minuten

- Pfakofen Kirche
- ▶ ● Neutraubling Pommernstr.
- 3- Realschule
- 6- Gymnasium

Am 24.12. und 31.12. Verkehr wie an Samstagen falls diese Tage nicht auf einen Sonntag fallen. Einschränkungen hierzu entnehmen Sie Gültig ab 10.09.2024 bitte der Tagespresse oder unter [www.rvv.de](http://www.rvv.de)

**s** = nur an Schultagen

	Montag - Freitag				Samstag				Sonn-/Feiertag				
05	42 <sup>B</sup> <sub>21</sub>												
06	17				04 <sup>B</sup> <sub>21</sub>								
07	03 <sup>A</sup> <sub>s</sub>		09 <sup>sf</sup>										
08	26				04								
09	26								04				
10	26				04								
11	26								04				
12	26				04								
13	26								04				
14	26				04								
15	47 <sup>FR</sup>		47 <sup>C</sup> <sub>nFR</sub>						04				
16	26				04								
17	26								04				
18	26				04								
19	26								04				
20	26				04								
21													
22													
23													
00	17 <sup>FR</sup>				09								



Am 24.12. und 31.12. Verkehr wie an Samstagen falls diese Tage nicht auf einen Sonntag fallen. Einschränkungen hierzu Gültig ab 10.09.2024 entnehmen Sie bitte der Tagespresse oder unter [www.rvv.de](http://www.rvv.de)

**A-C** = Fahrwege

**21** = Bus fährt im Streckenabschnitt "Obertraubling Kirche - Oberhinkofen - Regensburg Otto-Hahn-Str. (Uni) - Hauptbahnhof" als Linie 21

**nFR** = nicht freitags

**s** = nur an Schultagen

**sf** = nur an schulfreien Tagen

**FR** = nur freitags

	Montag - Freitag					Samstag					Sonn-/Feiertag						
05																	
06	18																
07	05 <sup>A</sup> <sub>S</sub>	10 <sup>sf</sup>															
08	27					05											
09	27											05					
10	27					05											
11	27											05					
12	27					05											
13	27											05					
14	27					05											
15	48 <sup>FR</sup>	48 <sup>B</sup> <sub>nFR</sub>										05					
16	27					05											
17	27											05					
18	27					05											
19	27											05					
20	27					05											
21																	
22																	
23																	
00	18 <sup>FR</sup>					10											


Fahrwege mit Fahrzeit in Minuten



Am 24.12. und 31.12. Verkehr wie an Samstagen falls diese Tage nicht auf einen Sonntag fallen. Einschränkungen hierzu entnehmen Sie bitte der Tagespresse oder unter [www.rvv.de](http://www.rvv.de) Gültig ab 10.09.2024

**A-B** = Fahrwege    **nFR** = nicht freitags    **s** = nur an Schultagen    **sf** = nur an schulfreien Tagen    **FR** = nur freitags



	Montag - Freitag					Samstag					Sonn-/Feiertag						
05																	
06	19																
07	06 <sup>A</sup> <sub>S</sub>	11 <sup>sf</sup>															
08	28					06											
09	28											06					
10	28					06											
11	28											06					
12	28					06											
13	28											06					
14	28					06											
15	49 <sup>FR</sup>	49 <sup>B</sup> <sub>nFR</sub>										06					
16	28					06											
17	28											06					
18	28					06											
19	28											06					
20	28					06											
21																	
22																	
23																	
00	19 <sup>FR</sup>					11											

Fahrwege mit Fahrzeit in Minuten



Am 24.12. und 31.12. Verkehr wie an Samstagen falls diese Tage nicht auf einen Sonntag fallen. Einschränkungen hierzu entnehmen Sie bitte der Tagespresse oder unter [www.rvv.de](http://www.rvv.de) Gültig ab 10.09.2024

**A-B** = Fahrwege    **nFR** = nicht freitags    **s** = nur an Schultagen    **sf** = nur an schulfreien Tagen    **FR** = nur freitags

	Montag - Freitag					Samstag					Sonn-/Feiertag						
05																	
06	20																
07	07 <sup>A</sup> <sub>S</sub>	12 <sup>sf</sup>															
08	29					07											
09	29											07					
10	29					07											
11	29											07					
12	29					07											
13	29											07					
14	29					07											
15	50 <sup>FR</sup>	50 <sup>B</sup> <sub>nFR</sub>										07					
16	29					07											
17	29											07					
18	29					07											
19	29											07					
20	29					07											
21																	
22																	
23																	
00	20 <sup>FR</sup>					12											

Fahrwege mit Fahrzeit in Minuten



Am 24.12. und 31.12. Verkehr wie an Samstagen falls diese Tage nicht auf einen Sonntag fallen. Einschränkungen hierzu entnehmen Sie bitte der Tagespresse oder unter [www.rvv.de](http://www.rvv.de) Gültig ab 10.09.2024

**A-B** = Fahrwege   **nFR** = nicht freitags   **s** = nur an Schultagen   **sf** = nur an schulfreien Tagen   **FR** = nur freitags

	Montag - Freitag					Samstag					Sonn-/Feiertag							
05																		
06	20																	
07	07 <sup>A</sup> <sub>S</sub>	12 <sup>sf</sup>																
08	29					07												
09	29												07					
10	29					07												
11	29												07					
12	29					07												
13	29												07					
14	29					07												
15	50 <sup>FR</sup>	50 <sup>B</sup> <sub>nFR</sub>											07					
16	29					07												
17	29												07					
18	29					07												
19	29												07					
20	29					07												
21																		
22																		
23																		
00	20 <sup>FR</sup>					12												

Fahrwege mit Fahrzeit in Minuten



Am 24.12. und 31.12. Verkehr wie an Samstagen falls diese Tage nicht auf einen Sonntag fallen. Einschränkungen hierzu entnehmen Sie bitte der Tagespresse oder unter [www.rvv.de](http://www.rvv.de)      Gültig ab 10.09.2024

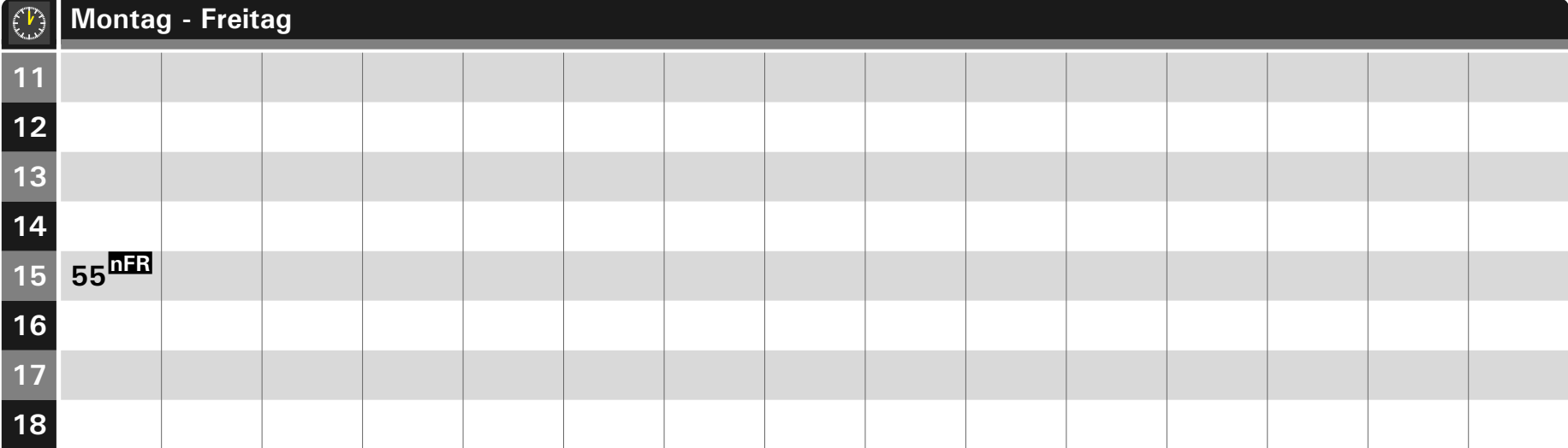
**A-B** = Fahrwege    **nFR** = nicht freitags    **s** = nur an Schultagen    **sf** = nur an schulfreien Tagen    **FR** = nur freitags

	Montag - Freitag				Samstag				Sonn-/Feiertag				
05													
06	21												
07	08 <sup>A</sup> <sub>S</sub>	13 <sup>sf</sup>											
08	30				08								
09	30								08				
10	30				08								
11	30								08				
12	30				08								
13	30								08				
14	30				08								
15	51 <sup>FR</sup>	51 <sup>B</sup> <sub>nFR</sub>							08				
16	30				08								
17	30								08				
18	30				08								
19	30								08				
20	30				08								
21													
22													
23													
00	21 <sup>FR</sup>				13								



Am 24.12. und 31.12. Verkehr wie an Samstagen falls diese Tage nicht auf einen Sonntag fallen. Einschränkungen hierzu entnehmen Sie bitte der Tagespresse oder unter [www.rvv.de](http://www.rvv.de) Gültig ab 10.09.2024

**A-B** = Fahrwege    **nFR** = nicht freitags    **s** = nur an Schultagen    **sf** = nur an schulfreien Tagen    **FR** = nur freitags



- Fahrwege mit Fahrzeit in Minuten
- Haidenkofen
  - ▶ ● Obertraubling Gewerbegebiet
  - 3 Burgweinting Höfling
  - 3 -Herm.-Höcherl-Straße
  - 5 -Friedrich-Viehbacher-Allee
  - 6 -Kirche
  - 8 Regensburg Benzstraße
  - 9 -Bajuwarenstraße
  - 10 -Zeißstraße
  - 11 -Krankenhaus St. Josef
  - 12 -Safferlingstraße
  - 13 -Herm.-Geib-Straße
  - 14 -Stobäusplatz
  - 20 -Hauptbahnhof

Am 24.12. und 31.12. Verkehr wie an Samstagen falls diese Tage nicht auf einen Sonntag fallen. Einschränkungen hierzu entnehmen Sie Gültig ab 10.09.2024 bitte der Tagespresse oder unter [www.rvv.de](http://www.rvv.de)

**nFR** = nicht freitags

	Montag - Freitag					Samstag				Sonn-/Feiertag				
06	23													
07	10 <sup>A</sup> <sub>S</sub>	15 <sup>sf</sup>												
08	33					11								
09	33									11				
10	33					11								
11	33									11				
12	33					11								
13	33									11				
14	33					11								
15	54 <sup>FR</sup>	58 <sup>nFR</sup>								11				
16	33					11								
17	33									11				
18	33					11								
19	33									11				
20	33					11								
21														
22														
23														
00	24 <sup>FR</sup>					16								



Am 24.12. und 31.12. Verkehr wie an Samstagen falls diese Tage nicht auf einen Sonntag fallen. Einschränkungen hierzu entnehmen. Gültig ab 10.09.2024. Sie bitte der Tagespresse oder unter [www.rvv.de](http://www.rvv.de)

**A** = fährt A    **nFR** = nicht freitags    **s** = nur an Schultagen    **sf** = nur an schulfreien Tagen    **FR** = nur freitags

**RVV 23** <sup>®</sup> Burgweinting H.-Höcherl-Straße  
 ▶ Regensburg Hauptbahnhof

	Montag - Freitag				Samstag				Sonn-/Feiertag				
05													
06	24												
07	11 <sup>A</sup> <sub>S</sub>	16 <sup>sf</sup>											
08	33				11								
09	33								11				
10	33				11								
11	33								11				
12	33				11								
13	33								11				
14	33				11								
15	54 <sup>FR</sup>	58 <sup>nFR</sup>							11				
16	33				11								
17	33								11				
18	33				11								
19	33								11				
20	33				11								
21													
22													
23													
00	24 <sup>FR</sup>				16								

Fahrwege mit Fahrzeit in Minuten



Am 24.12. und 31.12. Verkehr wie an Samstagen falls diese Tage nicht auf einen Sonntag fallen. Einschränkungen hierzu entnehmen Sie bitte der Tagespresse oder unter [www.rvv.de](http://www.rvv.de) Gültig ab 10.09.2024

**A** = fährt A    **nFR** = nicht freitags    **s** = nur an Schultagen    **sf** = nur an schulfreien Tagen    **FR** = nur freitags

	Montag - Freitag				Samstag				Sonn-/Feiertag				
06	26												
07	13 <sup>A</sup> <sub>s</sub>	18 <sup>sf</sup>											
08	35				13								
09	35							13					
10	35				13								
11	35							13					
12	35				13								
13	35							13					
14	35				13								
15	56 <sup>FR</sup>							13					
16	00 <sup>nFR</sup>	35			13								
17	35							13					
18	35				13								
19	35							13					
20	35				13								
21													
22													
23													
00	26 <sup>FR</sup>				18								



Am 24.12. und 31.12. Verkehr wie an Samstagen falls diese Tage nicht auf einen Sonntag fallen. Einschränkungen hierzu entnehmen Sie bitte der Tagespresse oder unter [www.rvv.de](http://www.rvv.de) Gültig ab 10.09.2024

**A** = fährt A **nFR** = nicht freitags **s** = nur an Schultagen **sf** = nur an schulfreien Tagen **FR** = nur freitags



Fahrwege mit Fahrzeit in Minuten

	Montag - Freitag				Samstag				Sonn-/Feiertag				
06	27												
07	14 <sup>A</sup> <sub>S</sub>	19 <sup>sf</sup>											
08	36				14								
09	36							14					
10	36				14								
11	36							14					
12	36				14								
13	36							14					
14	36				14								
15	57 <sup>FR</sup>							14					
16	01 <sup>nFR</sup>	36			14								
17	36							14					
18	36				14								
19	36							14					
20	36				14								
21													
22													
23													
00	27 <sup>FR</sup>				19								



Am 24.12. und 31.12. Verkehr wie an Samstagen falls diese Tage nicht auf einen Sonntag fallen. Einschränkungen hierzu entnehmen Sie bitte der Tagespresse oder unter [www.rvv.de](http://www.rvv.de) Gültig ab 10.09.2024

**A** = fährt A    **nFR** = nicht freitags    **s** = nur an Schultagen    **sf** = nur an schulfreien Tagen    **FR** = nur freitags

Fahrwege mit Fahrzeit in Minuten

	Montag - Freitag				Samstag				Sonn-/Feiertag				
06	29												
07	16 <sup>A</sup> <sub>S</sub>	21 <sup>sf</sup>											
08	38				16								
09	38							16					
10	38				16								
11	38							16					
12	38				16								
13	38							16					
14	38				16								
15	59 <sup>FR</sup>							16					
16	03 <sup>nFR</sup>	38			16								
17	38							16					
18	38				16								
19	38							16					
20	38				16								
21													
22													
23													
00	29 <sup>FR</sup>				21								



Am 24.12. und 31.12. Verkehr wie an Samstagen falls diese Tage nicht auf einen Sonntag fallen. Einschränkungen hierzu entnehmen Sie bitte der Tagespresse oder unter [www.rvv.de](http://www.rvv.de) Gültig ab 10.09.2024

**A** = fährt A    **nFR** = nicht freitags    **s** = nur an Schultagen    **sf** = nur an schulfreien Tagen    **FR** = nur freitags

Fahrwege mit Fahrzeit in Minuten

	Montag - Freitag			Samstag				Sonn-/Feiertag				
06	30											
07	17 <sup>A</sup> <sub>s</sub>	22 <sup>sf</sup>										
08	39			17								
09	39							17				
10	39			17								
11	39							17				
12	39			17								
13	39							17				
14	39			17								
15								17				
16	00 <sup>FR</sup>	04 <sup>nFR</sup>	39	17								
17	39							17				
18	39			17								
19	39							17				
20	39			17								
21												
22												
23												
00	30 <sup>FR</sup>			22								



Am 24.12. und 31.12. Verkehr wie an Samstagen falls diese Tage nicht auf einen Sonntag fallen. Einschränkungen hierzu entnehmen Sie bitte der Tagespresse oder unter [www.rvv.de](http://www.rvv.de)

Gültig ab 10.09.2024

**A** = fährt A    **nFR** = nicht freitags    **s** = nur an Schultagen    **sf** = nur an schulfreien Tagen    **FR** = nur freitags

Fahrwege mit Fahrzeit in Minuten

	Montag - Freitag				Samstag				Sonn-/Feiertag				
06	31												
07	18 <sup>A</sup> <sub>S</sub>	23 <sup>sf</sup>											
08	40				18								
09	40							18					
10	40				18								
11	40							18					
12	40				18								
13	40							18					
14	40				18								
15								18					
16	01 <sup>FR</sup>	05 <sup>nFR</sup>	40		18								
17	40							18					
18	40				18								
19	40							18					
20	40				18								
21													
22													
23													
00	31 <sup>FR</sup>				23								



Am 24.12. und 31.12. Verkehr wie an Samstagen falls diese Tage nicht auf einen Sonntag fallen. Einschränkungen hierzu entnehmen Sie bitte der Tagespresse oder unter [www.rvv.de](http://www.rvv.de) Gültig ab 10.09.2024

**A** = fährt A    **nFR** = nicht freitags    **s** = nur an Schultagen    **sf** = nur an schulfreien Tagen    **FR** = nur freitags

Fahrwege mit Fahrzeit in Minuten

	Montag - Freitag			Samstag				Sonn-/Feiertag				
06	32											
07	19 <sup>A</sup> <sub>s</sub>	24 <sup>sf</sup>										
08	41			19								
09	41						19					
10	41			19								
11	41						19					
12	41			19								
13	41						19					
14	41			19								
15							19					
16	02 <sup>FR</sup>	06 <sup>nFR</sup>	41	19								
17	41						19					
18	41			19								
19	41						19					
20	41			19								
21												
22												
23												
00	32 <sup>FR</sup>			24								



Am 24.12. und 31.12. Verkehr wie an Samstagen falls diese Tage nicht auf einen Sonntag fallen. Einschränkungen hierzu entnehmen Sie bitte der Tagespresse oder unter [www.rvv.de](http://www.rvv.de)

Gültig ab 10.09.2024

**A** = fährt A    **nFR** = nicht freitags    **s** = nur an Schultagen    **sf** = nur an schulfreien Tagen    **FR** = nur freitags

	Montag - Freitag			Samstag				Sonn-/Feiertag					
06	33												
07	20 <sup>A</sup> <sub>S</sub>	25 <sup>sf</sup>											
08	42			20									
09	42							20					
10	42			20									
11	42							20					
12	42			20									
13	42							20					
14	42			20									
15								20					
16	03 <sup>FR</sup>	07 <sup>nFR</sup>	42	20									
17	42							20					
18	42			20									
19	42							20					
20	42			20									
21													
22													
23													
00	33 <sup>FR</sup>			25									

Fahrwege mit Fahrzeit in Minuten

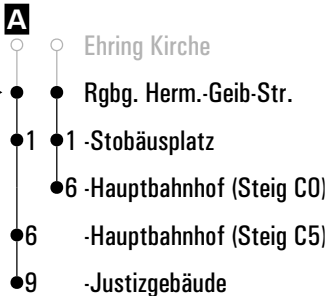


Am 24.12. und 31.12. Verkehr wie an Samstagen falls diese Tage nicht auf einen Sonntag fallen. Einschränkungen hierzu entnehmen Sie bitte der Tagespresse oder unter [www.rvv.de](http://www.rvv.de) Gültig ab 10.09.2024

**A** = fährt A    **nFR** = nicht freitags    **s** = nur an Schultagen    **sf** = nur an schulfreien Tagen    **FR** = nur freitags

	Montag - Freitag				Samstag				Sonn-/Feiertag				
06	34												
07	21 <sup>A</sup> <sub>s</sub>	26 <sup>sf</sup>											
08	43				21								
09	43								21				
10	43				21								
11	43								21				
12	43				21								
13	43								21				
14	43				21								
15									21				
16	04 <sup>FR</sup>	08 <sup>nFR</sup>	43		21								
17	43								21				
18	43				21								
19	43								21				
20	43				21								
21													
22													
23													
00	34 <sup>FR</sup>				26								

Fahrwege mit Fahrzeit in Minuten

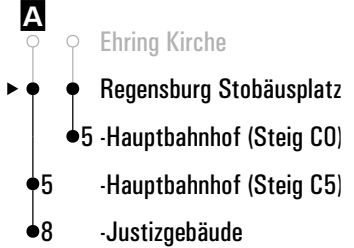


Am 24.12. und 31.12. Verkehr wie an Samstagen falls diese Tage nicht auf einen Sonntag fallen. Einschränkungen hierzu entnehmen Sie Gültig ab 10.09.2024 bitte der Tagespresse oder unter [www.rvv.de](http://www.rvv.de)

**A** = fährt A    **nFR** = nicht freitags    **s** = nur an Schultagen    **sf** = nur an schulfreien Tagen    **FR** = nur freitags

	Montag - Freitag				Samstag				Sonn-/Feiertag				
06	35												
07	22 <sup>A</sup> <sub>s</sub>	27 <sup>sf</sup>											
08	44				22								
09	44							22					
10	44				22								
11	44							22					
12	44				22								
13	44							22					
14	44				22								
15								22					
16	05 <sup>FR</sup>	09 <sup>nFR</sup>	44		22								
17	44							22					
18	44				22								
19	44							22					
20	44				22								
21													
22													
23													
00	35 <sup>FR</sup>				27								

Fahrwege mit Fahrzeit in Minuten



Am 24.12. und 31.12. Verkehr wie an Samstagen falls diese Tage nicht auf einen Sonntag fallen. Einschränkungen hierzu entnehmen Sie Gültig ab 10.09.2024 bitte der Tagespresse oder unter [www.rvv.de](http://www.rvv.de)

**A** = fährt A    **nFR** = nicht freitags    **s** = nur an Schultagen    **sf** = nur an schulfreien Tagen    **FR** = nur freitags





Montag - Freitag

05

06

27<sup>s</sup>

08

09

10

11

12

13

14

15

16

17

18

19

20

Fahrwege mit Fahrzeit in Minuten

○ Pfakofen Kirche

▶ ● Regensburg Hauptbahnhof

● 3 - Justizgebäude

Am 24.12. und 31.12. Verkehr wie an Samstagen falls diese Tage nicht auf einen Sonntag fallen. Einschränkungen hierzu entnehmen Sie bitte der Tagespresse oder unter [www.rvv.de](http://www.rvv.de) Gültig ab 10.09.2024

**s** = nur an Schultagen

	Montag - Freitag				Samstag				Sonn-/Feiertag				
05													
06	10 <sup>C</sup>	45 <sup>C</sup>			40 <sup>D</sup>								
07													
08	40				40 <sup>D</sup>								
09	40								40 <sup>D</sup>				
10	40				40 <sup>D</sup>								
11	40								40 <sup>D</sup>				
12	40				40 <sup>B</sup>								
13	35								40 <sup>B</sup>				
14	40				40 <sup>B</sup>								
15	40								40 <sup>B</sup>				
16	40				40 <sup>B</sup>								
17	40								40 <sup>B</sup>				
18	40				40 <sup>B</sup>								
19	40 <sup>A</sup>								40 <sup>B</sup>				
20	40 <sup>A</sup>				40 <sup>A</sup>								
21	40 <sup>A</sup>												
22	45 <sup>FR</sup>				45 <sup>B</sup>				15 <sup>E</sup>				
23													
00	15 <sup>FR</sup>				15 <sup>B</sup>								
01	35 <sup>FR</sup>				35 <sup>B</sup>								

- 3 ● 3 ● 3 ● 3 ● 3 Regensburg Hauptbahnhof
- 5 ● 5 ● 5 ● 5 ● 5 -Stobäusplatz
- 6 ● 6 ● 6 ● 6 ● 6 -Herm.-Geib-Straße
- 7 ● 7 ● 7 ● 7 ● 7 -Safferlingstraße
- 8 ● 8 ● 8 ● 8 ● 8 -Krankenhaus St. Josef
- 10 ● 9 ● 10 ● 10 ● 10 -Zeißstraße
- 11 ● 10 ● 11 ● 11 ● 11 -Bajuwarenstraße
- 13 ● 12 ● 13 ● 13 ● 13 -Benzstraße
- 14 ● 13 ● 14 ● 14 ● 14 Burgweinting Kirche
- 16 ● 15 ● 16 ● 16 ● 16 -Friedrich-Viehbacher-Allee
- 17 ● 16 ● 17 ● 17 ● 17 -Höfing
- 18 ● 17 ● 18 ● 18 ● 18 -Herm.-Höcherl-Straße
- 19 ● 18 ● 19 ● 19 ● 19 -Höfing
- 19 ● 18 ● 19 ● 19 ● 19 -Obertr. Ernst-Frenzel-Straße
- 20 ● 19 ● 20 ● 20 ● 20 -Am Bergacker
- 21 ● 20 ● 21 ● 21 ● 21 -Edekastraße
- 23 ● 22 ● 23 ● 23 ● 23 -Sparkasse
- 24 ● 23 ● 24 ● 24 ● 24 -Kirche
- 25 ● 24 ● 25 ● 25 ● 25 -Kreuzung B15
- 27 ● 25 ● 27 ● 27 ● 27 -Niedertraubling Tassilostraße
- 28 ● 25 ● 28 ● 28 ● 28 -Altes Schloss
- 32 ● 27 ● 32 ● 32 ● 32 -Mangolding Feuerwehr
- 33 ● 28 ● 33 ● 33 ● 33 -Bahnhof
- 34 ● 29 ● 34 ● 34 ● 34 -Mintraching Marktstraße
- 35 ● 31 ● 35 ● 35 ● 35 -Altersheim
- 37 ● 33 ● 37 ● 37 ● 37 -Pater-Moritz-Str.
- 38 ● 34 ● 38 ● 38 ● 38 -Aukofen
- 39 ● 35 ● 39 ● 39 ● 39 -Tiefbrunn Kirche
- 41 ● 36 ● 41 ● 41 ● 41 -Moosham Gh. Wild
- 43 ● 38 ● 43 ● 43 ● 43 -Karlstraße
- 45 ● 40 ● 46 ● 46 ● 46 -Sengkofen Kirche
- 47 ● 47 ● 47 ● 47 ● 47 -Taimering
- 49 ● 49 ● 49 ● 49 ● 49 -Ehring Kirche
- 50 ● 50 ● 50 ● 50 ● 50 -Riekofen Kirche (Steig 2)
- 52 ● 52 ● 52 ● 52 ● 52 -Brücke (Steig 2)
- 53 ● 53 ● 53 ● 53 ● 53 -Dengling Ortsausgang (Steig 2)
- 54 ● 54 ● 54 ● 54 ● 54 -Ammerstraße (Steig 2)
- 56 ● 56 ● 56 ● 56 ● 56 -Haimbuch (Steig 2)
- 57 ● 57 ● 57 ● 57 ● 57 -Mötzing Kirche (Steig 2)
- 58 ● 58 ● 58 ● 58 ● 58 -Bergfeldstraße (Steig 2)
- 59 ● 59 ● 59 ● 59 ● 59 -Sünching St. Annahof (Steig 2)
- 60 ● 60 ● 60 ● 60 ● 60 -Abzw. Bahnhof (Steig 2)
- 43 ● 42 ● 43 ● 43 ● 43 -REWE (Steig 2)
- 44 ● 44 ● 44 ● 44 ● 44 -Regensburger Straße (Steig 2)
- 48 ● 48 ● 48 ● 48 ● 48 -Regensburger Straße (Steig 1)
- 58 ● 58 ● 58 ● 58 ● 58 -REWE (Steig 1)
- 59 ● 59 ● 59 ● 59 ● 59 -Abzw. Geiselhöring
- 63 ● 63 ● 63 ● 63 ● 63 -Pflegeheim
- 65 ● 65 ● 65 ● 65 ● 65 -Haidenkofen
- 67 ● 67 ● 67 ● 67 ● 67 -Abzw. Irnkofen
- 68 ● 68 ● 68 ● 68 ● 68 -Aufhausen Kindergarten
- 69 ● 69 ● 69 ● 69 ● 69 -Sparkasse
- 72 ● 72 ● 72 ● 72 ● 72 -Etzweg
- 73 ● 73 ● 73 ● 73 ● 73 -Gansbach
- 74 ● 74 ● 74 ● 74 ● 74 -Pfakofen Kapelle
- 50 ● 50 ● 50 ● 50 ● 50 -Post
- 51 ● 51 ● 51 ● 51 ● 51 -Kirche
- 52 ● 52 ● 52 ● 52 ● 52 -Sünching Abzw. Bahnhof (Steig 1)
- 53 ● 53 ● 53 ● 53 ● 53 -St. Annahof (Steig 1)
- 54 ● 54 ● 54 ● 54 ● 54 -Mötzing Bergfeldstraße (Steig 1)
- 55 ● 55 ● 55 ● 55 ● 55 -Kirche (Steig 1)
- 56 ● 56 ● 56 ● 56 ● 56 -Haimbuch (Steig 1)
- 58 ● 58 ● 58 ● 58 ● 58 -Dengling Ammerstraße (Steig 1)
- 60 ● 60 ● 60 ● 60 ● 60 -Ortsausgang (Steig 1)
- 60 ● 60 ● 60 ● 60 ● 60 -Riekofen Brücke (Steig 1)
- 60 ● 60 ● 60 ● 60 ● 60 -Kirche (Steig 1)

Am 24.12. und 31.12. Verkehr wie an Samstagen falls diese Tage nicht auf einen Sonntag fallen. Einschränkungen hierzu entnehmen Sie bitte der Tagespresse oder unter [www.rvv.de](http://www.rvv.de) Gültig ab 10.09.2024

**A - D** = Fahrwege    **N** = RVV Nachtbus N23    **E** = bis Mintraching Altersheim    **F** = bis Sünching Regensburger Straße (Steig 1)    **FR** = nur freitags

	Montag - Freitag				Samstag				Sonn-/Feiertag			
05												
06	13 <sup>C</sup>	48 <sup>C</sup>			43 <sup>D</sup>							
07												
08	43				43 <sup>D</sup>							
09	43								43 <sup>D</sup>			
10	43				43 <sup>D</sup>							
11	43								43 <sup>D</sup>			
12	43				43 <sup>B</sup>							
13	38								43 <sup>B</sup>			
14	43				43 <sup>B</sup>							
15	43								43 <sup>B</sup>			
16	43				43 <sup>B</sup>							
17	43								43 <sup>B</sup>			
18	43				43 <sup>B</sup>							
19	43 <sup>A</sup>								43 <sup>B</sup>			
20	43 <sup>A</sup>				43 <sup>A</sup>							
21	43 <sup>A</sup>											
22	48 <sup>FR</sup>				48 <sup>B</sup>				18 <sup>E</sup>			
23												
00	18 <sup>FR</sup>				18 <sup>B</sup>							
01	38 <sup>FR</sup> N				38 <sup>B</sup> F N							

- Regensburg Hauptbahnhof
- Regensburg Stobäusplatz
- 2 - Herm.-Geib-Straße
- 3 - Safferlingstraße
- 4 - Krankenhaus St. Josef
- 5 - Zeißstraße
- 7 - Bajuwarenstraße
- 8 - Benzstraße
- 10 - Burgweinting Kirche
- 11 - Friedrich-Viehbacher-Allee
- 13 - Herm.-Höcherl-Straße
- 14 - Höfling
- 15 - Obertr. Ernst-Frenzel-Straße
- 16 - Am Bergacker
- 16 - Edekastraße
- 17 - Sparkasse
- 18 - Kirche
- 20 - Kreuzung B15
- 21 - Niedertraubling Tassilostraße
- 22 - Altes Schloss
- 24 - Mangolding Feuerwehr
- 25 - Bahnhof
- 29 - Mintraching Marktstraße
- 30 - Altersheim
- 31 - Pater-Moritz-Str.
- 32 - Aukofen
- 34 - Tiefbrunn Kirche
- 35 - Moosham Gh. Wild
- 36 - Karlstraße
- 38 - Sengkofen Kirche
- 40 - Taimering
- 42 - Ehring Kirche
- 43 - Riekofen Kirche (Steig 2)
- 44 - Brücke (Steig 2)
- 46 - Dengling Ortsausgang (Steig 2)
- 47 - Ammerstraße (Steig 2)
- 49 - Haimbuch (Steig 2)
- 50 - Mötzing Kirche (Steig 2)
- 51 - Bergfeldstraße (Steig 2)
- 53 - Sünching St. Annahof (Steig 2)
- 54 - Abzw. Bahnhof (Steig 2)
- 44 - REWE (Steig 2)
- 45 - Regensburger Straße (Steig 2)
- 55 - Regensburger Straße (Steig 1)
- 57 - REWE (Steig 1)
- 40 - Abzw. Geiselhöring
- 41 - Pflegeheim
- 45 - Haidenkofen
- 55 - Abzw. Geiselhöring
- 56 - Pflegeheim
- 60 - Haidenkofen
- 62 - Abzw. Irnkofen
- 64 - Aufhausen Kindergarten
- 64 - Sparkasse
- 65 - Etwweg
- 66 - Gansbach
- 69 - Pfakofen Kapelle
- 70 - Post
- 71 - Kirche
- 47 - Sünching Abzw. Bahnhof (Steig 1)
- 48 - St. Annahof (Steig 1)
- 49 - Mötzing Bergfeldstraße (Steig 1)
- 50 - Kirche (Steig 1)
- 51 - Haimbuch (Steig 1)
- 52 - Dengling Ammerstraße (Steig 1)
- 53 - Ortsausgang (Steig 1)
- 55 - Riekofen Brücke (Steig 1)
- 57 - Kirche (Steig 1)

Am 24.12. und 31.12. Verkehr wie an Samstagen falls diese Tage nicht auf einen Sonntag fallen. Einschränkungen hierzu entnehmen Sie bitte der Tagespresse oder unter [www.rvv.de](http://www.rvv.de) Gültig ab 10.09.2024

**A-D** = Fahrwege    **N** = RVV Nachtbus N23    **E** = bis Mintraching Altersheim    **F** = bis Sünching Regensburger Straße (Steig 1)    **FR** = nur freitags

	Montag - Freitag				Samstag				Sonn-/Feiertag			
05												
06	15 <sup>C</sup>	50 <sup>C</sup>			45 <sup>D</sup>							
07												
08	45				45 <sup>D</sup>							
09	45								45 <sup>D</sup>			
10	45				45 <sup>D</sup>							
11	45								45 <sup>D</sup>			
12	45				45 <sup>B</sup>							
13	40								45 <sup>B</sup>			
14	45				45 <sup>B</sup>							
15	45								45 <sup>B</sup>			
16	45				45 <sup>B</sup>							
17	45								45 <sup>B</sup>			
18	45				45 <sup>B</sup>							
19	45 <sup>A</sup>								45 <sup>B</sup>			
20	45 <sup>A</sup>				45 <sup>A</sup>							
21	45 <sup>A</sup>											
22	50 <sup>FR</sup>				50 <sup>B</sup>				20 <sup>E</sup>			
23												
00	20 <sup>FR</sup>				20 <sup>B</sup>							
01	40 <sup>FR</sup> N				40 <sup>B</sup> F N							

- D
- C
- B
- A
- Regensburg Hauptbahnhof
- Rgbg. Herm.-Geib-Str.
- 1 - Safferlingstraße
- 2 - Krankenhaus St. Josef
- 3 Zeißstraße
- 5 - Bajuwarenstraße
- 6 - Benzstraße
- 8 Burgweinting Kirche
- 9 - Friedrich-Viehbacher-Allee
- 11 - Herm.-Höcherl-Straße
- 12 - Höfling
- 13 Obertr. Ernst-Frenzel-Straße
- 14 - Am Bergacker
- 14 - Edekastraße
- 15 - Sparkasse
- 16 - Kirche
- 18 - Kreuzung B15
- 19 Niedertraubling Tassilostraße
- 20 - Altes Schloss
- 22 Mangolding Feuerwehr
- 23 - Bahnhof
- 27 - Mintraching Marktstraße
- 28 - Altersheim
- 29 - Pater-Moritz-Str.
- 30 Aukofen
- 32 Tiefbrunn Kirche
- 33 Moosham Gh. Wild
- 34 - Karlstraße
- 36 Sengkofen Kirche
- 38 Taimering
- 40 Ehrling Kirche
- 41 Riekofen Kirche (Steig 2)
- 42 - Brücke (Steig 2)
- 44 Dengling Ortsausgang (Steig 2)
- 45 - Ammerstraße (Steig 2)
- 47 Haimbuch (Steig 2)
- 48 Mötzing Kirche (Steig 2)
- 49 Bergfeldstraße (Steig 2)
- 51 Sünching St. Annahof (Steig 2)
- 52 - Abzw. Bahnhof (Steig 2)
- 42 - REWE (Steig 2)
- 43 - Regensburger Straße (Steig 2)
- 53 - Regensburger Straße (Steig 1)
- 55 - REWE (Steig 1)
- 38 - Abzw. Geiselhöring
- 54 - Pflegeheim
- 58 Haidenkofen
- 60 Abzw. Irnkofen
- 62 Aufhausen Kindergarten
- 62 - Sparkasse
- 63 - Etzweg
- 64 Gansbach
- 67 Pfakofen Kapelle
- 68 - Post
- 69 - Kirche
- 45 Sünching Abzw. Bahnhof (Steig 1)
- 46 - St. Annahof (Steig 1)
- 47 Mötzing Bergfeldstraße (Steig 1)
- 48 - Kirche (Steig 1)
- 49 Haimbuch (Steig 1)
- 50 Dengling Ammerstraße (Steig 1)
- 51 - Ortsausgang (Steig 1)
- 53 Riekofen Brücke (Steig 1)
- 55 - Kirche (Steig 1)

Am 24.12. und 31.12. Verkehr wie an Samstagen falls diese Tage nicht auf einen Sonntag fallen. Einschränkungen hierzu entnehmen Sie bitte der Tagespresse oder unter [www.rvv.de](http://www.rvv.de) Gültig ab 10.09.2024

**A-D** = Fahrwege **N** = RVV Nachtbus N23 **E** = bis Mintraching Altersheim **F** = bis Sünching Regensburger Straße (Steig 1) **FR** = nur freitags

	Montag - Freitag				Samstag				Sonn-/Feiertag			
05												
06	16 <sup>C</sup>	52 <sup>C</sup>			46 <sup>D</sup>							
07												
08	46				46 <sup>D</sup>							
09	46								46 <sup>D</sup>			
10	46				46 <sup>D</sup>							
11	46								46 <sup>D</sup>			
12	46				46 <sup>B</sup>							
13	41								46 <sup>B</sup>			
14	46				46 <sup>B</sup>							
15	46								46 <sup>B</sup>			
16	46				46 <sup>B</sup>							
17	46								46 <sup>B</sup>			
18	46				46 <sup>B</sup>							
19	46 <sup>A</sup>								46 <sup>B</sup>			
20	46 <sup>A</sup>				46 <sup>A</sup>							
21	46 <sup>A</sup>											
22	51 <sup>FR</sup>				51 <sup>B</sup>				21 <sup>E</sup>			
23												
00	21 <sup>FR</sup>				21 <sup>B</sup>							
01	41 <sup>FR</sup>				41 <sup>B</sup>							

- Regensburg Hauptbahnhof
- Rgbg. Safferlingstraße
- 1-Krankenhaus St. Josef
- 2-Zeißstraße
- 4-Bajuwarenstraße
- 5-Benzstraße
- 7-Burgweinting Kirche
- 8-Friedrich-Viehbacher-Allee
- 10-Herm.-Höcherl-Straße
- 11-Höfling
- 12-Obertr. Ernst-Frenzel-Straße
- 13-Am Bergacker
- 13-Edekastraße
- 14-Sparkasse
- 15-Kirche
- 17-Kreuzung B15
- 18-Niedertraubling Tassilostraße
- 19-Altes Schloss
- 21-Mangolding Feuerwehr
- 22-Bahnhof
- 26-Mintraching Marktstraße
- 27-Altersheim
- 28-Pater-Moritz-Str.
- 29-Aukofen
- 31-Tiefbrunn Kirche
- 32-Moosham Gh. Wild
- 33-Karlstraße
- 35-Sengkofen Kirche
- 37-Taimering
- Ehring Kirche
- 40-Riekofen Kirche (Steig 2)
- 41-Brücke (Steig 2)
- 43-Dengling Ortsausgang (Steig 2)
- 44-Ammerstraße (Steig 2)
- 46-Haimbuch (Steig 2)
- 47-Mötzing Kirche (Steig 2)
- 48-Bergfeldstraße (Steig 2)
- 50-Sünching St. Annahof (Steig 2)
- 51-Abzw. Bahnhof (Steig 2)
- 41-REWE (Steig 2)
- 42-Regensburger Straße (Steig 2)
- 52-Regensburger Straße (Steig 1)
- 54-REWE (Steig 1)
- 37-Abzw. Geiselhöring
- 53-Pflegeheim
- 57-Haidenkofen
- 59-Abzw. Irrkofen
- 61-Aufhausen Kindergarten
- 62-Sparkasse
- 62-Etzweg
- 63-Gansbach
- 66-Pfakofen Kapelle
- 67-Post
- 68-Kirche
- 44-Sünching Abzw. Bahnhof (Steig 1)
- 45-St. Annahof (Steig 1)
- 46-Mötzing Bergfeldstraße (Steig 1)
- 47-Kirche (Steig 1)
- 48-Haimbuch (Steig 1)
- 49-Dengling Ammerstraße (Steig 1)
- 50-Ortsausgang (Steig 1)
- 52-Riekofen Brücke (Steig 1)
- 54-Kirche (Steig 1)

Am 24.12. und 31.12. Verkehr wie an Samstagen falls diese Tage nicht auf einen Sonntag fallen. Einschränkungen hierzu entnehmen Sie bitte der Tagespresse oder unter [www.rvv.de](http://www.rvv.de) Gültig ab 10.09.2024

**A-D** = Fahrwege    **N** = RVV Nachtbus N23    **E** = bis Mintraching Altersheim    **F** = bis Sünching Regensburger Straße (Steig 1)    **FR** = nur freitags

	Montag - Freitag				Samstag				Sonn-/Feiertag			
05												
06	17 <sup>C</sup>	54 <sup>C</sup>			47 <sup>D</sup>							
07												
08	47				47 <sup>D</sup>							
09	47								47 <sup>D</sup>			
10	47				47 <sup>D</sup>							
11	47								47 <sup>D</sup>			
12	47				47 <sup>B</sup>							
13	42								47 <sup>B</sup>			
14	47				47 <sup>B</sup>							
15	47								47 <sup>B</sup>			
16	47				47 <sup>B</sup>							
17	47								47 <sup>B</sup>			
18	47				47 <sup>B</sup>							
19	47 <sup>A</sup>								47 <sup>B</sup>			
20	47 <sup>A</sup>				47 <sup>A</sup>							
21	47 <sup>A</sup>											
22	52 <sup>FR</sup>				52 <sup>B</sup>				22 <sup>E</sup>			
23												
00	22 <sup>FR</sup>				22 <sup>B</sup>							
01	42 <sup>FR</sup> N				42 <sup>B</sup> F N							

- Regensburg Hauptbahnhof
- Rgbg. Krankenhaus St. Josef
- 1-Zeißstraße
- 3-Bajuwarenstraße
- 4-Benzstraße
- 6-Burgweinting Kirche
- 7-Friedrich-Viehbacher-Allee
- 9-Herm.-Höcherl-Straße
- 10-Höfpling
- 11-Oberst. Ernst-Frenzel-Straße
- 12-Am Bergacker
- 12-Edekastraße
- 13-Sparkasse
- 14-Kirche
- 16-Kreuzung B15
- 17-Niedertraubling Tassilostraße
- 18-Altes Schloss
- 20-Mangolding Feuerwehr
- 21-Bahnhof
- 25-Mintraching Marktstraße
- 26-Altersheim
- 27-Pater-Moritz-Str.
- 28-Aukofen
- 30-Tiefbrunn Kirche
- 31-Moosham Gh. Wild
- 32-Karlstraße
- 34-Sengkofen Kirche
- 36-Taimering
- 38-Ehring Kirche
- 39-Riekofen Kirche (Steig 2)
- 40-Brücke (Steig 2)
- 42-Dengling Ortsausgang (Steig 2)
- 43-Ammerstraße (Steig 2)
- 45-Haimbuch (Steig 2)
- 46-Mötzing Kirche (Steig 2)
- 47-Bergfeldstraße (Steig 2)
- 49-Sünching St. Annahof (Steig 2)
- 50-Abzw. Bahnhof (Steig 2)
- 51-Abzw. Geiselhöring
- 52-Pflegeheim
- 56-Haidenkofen
- 58-Abzw. Irnkofen
- 60-Aufhausen Kindergarten
- 60-Sparkasse
- 61-Etzweg
- 62-Gansbach
- 65-Pfakofen Kapelle
- 66-Post
- 67-Kirche
- 43-Sünching Abzw. Bahnhof (Steig 1)
- 44-St. Annahof (Steig 1)
- 46-Mötzing Bergfeldstraße (Steig 1)
- 47-Kirche (Steig 1)
- 47-Haimbuch (Steig 1)
- 48-Dengling Ammerstraße (Steig 1)
- 49-Ortsausgang (Steig 1)
- 51-Riekofen Brücke (Steig 1)
- 53-Kirche (Steig 1)

Am 24.12. und 31.12. Verkehr wie an Samstagen falls diese Tage nicht auf einen Sonntag fallen. Einschränkungen hierzu entnehmen Sie bitte der Tagespresse oder unter [www.rvv.de](http://www.rvv.de) Gültig ab 10.09.2024

**A-D** = Fahrwege **N** = RVV Nachtbus N23 **E** = bis Mintraching Altersheim **F** = bis Sünching Regensburger Straße (Steig 1) **FR** = nur freitags

	Montag - Freitag				Samstag				Sonn-/Feiertag				
05													
06	18 <sup>C</sup>	55 <sup>C</sup>			48 <sup>D</sup>								
07													
08	48				48 <sup>D</sup>								
09	48								48 <sup>D</sup>				
10	48				48 <sup>D</sup>								
11	48								48 <sup>D</sup>				
12	48				48 <sup>B</sup>								
13	43								48 <sup>B</sup>				
14	48				48 <sup>B</sup>								
15	48								48 <sup>B</sup>				
16	48				48 <sup>B</sup>								
17	48								48 <sup>B</sup>				
18	48				48 <sup>B</sup>								
19	48 <sup>A</sup>								48 <sup>B</sup>				
20	48 <sup>A</sup>				48 <sup>A</sup>								
21	48 <sup>A</sup>												
22	53 <sup>FR</sup>				53 <sup>B</sup>				23 <sup>E</sup>				
23													
00	23 <sup>FR</sup>				23 <sup>B</sup>								
01	43 <sup>FR</sup> N				43 <sup>B</sup> N								

- D** 2
  - C** 3
  - B** 4
  - A** 5
  - 6
  - 7
  - 8
  - 9
  - 10
  - 11
  - 12
  - 13
  - 14
  - 15
  - 16
  - 17
  - 18
  - 19
  - 20
  - 24
  - 25
  - 26
  - 27
  - 29
  - 30
  - 31
  - 33
  - 35
  - 37
  - 38
  - 39
  - 41
  - 42
  - 44
  - 45
  - 46
  - 48
  - 49
  - 39
  - 40
  - 35
  - 36
  - 40
  - 50
  - 51
  - 55
  - 57
  - 59
  - 59
  - 60
  - 61
  - 64
  - 65
  - 66
  - 42
  - 43
  - 44
  - 45
  - 46
  - 47
  - 48
  - 50
  - 52
- Regensburg Hauptbahnhof  
Regensburg Zeißstraße  
2 - Bajuwarenstraße  
3 - Benzstraße  
5 - Burgweinting Kirche  
6 - Friedrich-Viehbacher-Allee  
8 - Herm.-Höcherl-Straße  
9 - Höfling  
10 Obertr. Ernst-Frenzel-Straße  
11 - Am Bergacker  
11 - Edekastraße  
12 - Sparkasse  
13 - Kirche  
15 - Kreuzung B15  
16 Niedertraubling Tassilostraße  
17 - Altes Schloss  
19 Mangolding Feuerwehr  
20 - Bahnhof  
24 Mintraching Marktstraße  
25 - Altersheim  
26 - Pater-Moritz-Str.  
27 Aukofen  
29 Tiefbrunn Kirche  
30 Moosham Gh. Wild  
31 - Karlstraße  
33 Sengkofen Kirche  
35 Taimering  
Ehring Kirche  
38 Riekofen Kirche (Steig 2)  
39 - Brücke (Steig 2)  
41 Dengling Ortsausgang (Steig 2)  
42 - Ammerstraße (Steig 2)  
44 Haimbuch (Steig 2)  
45 Mötzing Kirche (Steig 2)  
46 - Bergfeldstraße (Steig 2)  
48 Sünching St. Annahof (Steig 2)  
49 Abzw. Bahnhof (Steig 2)  
-REWE (Steig 2)  
-Regensburger Straße (Steig 2)  
-Regensburger Straße (Steig 1)  
-REWE (Steig 1)  
50 Abzw. Geiselhöring  
51 -Pflegeheim  
55 Haidenkofen  
Abzw. Irnkofen  
Aufhausen Kindergarten  
-Sparkasse  
-Etzweg  
Gansbach  
Pfakofen Kapelle  
-Post  
-Kirche  
Sünching Abzw. Bahnhof (Steig 1)  
-St. Annahof (Steig 1)  
Mötzing Bergfeldstraße (Steig 1)  
-Kirche (Steig 1)  
Haimbuch (Steig 1)  
Dengling Ammerstraße (Steig 1)  
-Ortsausgang (Steig 1)  
Riekofen Brücke (Steig 1)  
-Kirche (Steig 1)

Am 24.12. und 31.12. Verkehr wie an Samstagen falls diese Tage nicht auf einen Sonntag fallen. Einschränkungen hierzu entnehmen Sie bitte der Tagespresse oder unter [www.rvv.de](http://www.rvv.de) Gültig ab 10.09.2024

**A-D** = Fahrwege   **N** = RVV Nachtbus N23   **E** = bis Mintraching Altersheim   **F** = bis Sünching Regensburger Straße (Steig 1)   **FR** = nur freitags

**RVV 23** <sup>H</sup> Regensburg Bajuwarenstraße  
 ▶ Mintraching ▶ Riekofen ▶ Mötzing ▶ Sünching ▶ Haidenkofen

Fahrwege mit Fahrzeit in Minuten

	Montag - Freitag				Samstag				Sonn-/Feiertag				
05													
06	19 <sup>C</sup>	57 <sup>C</sup>			50 <sup>D</sup>								
07													
08	50				50 <sup>D</sup>								
09	50								50 <sup>D</sup>				
10	50				50 <sup>D</sup>								
11	50								50 <sup>D</sup>				
12	50				50 <sup>B</sup>								
13	45								50 <sup>B</sup>				
14	50				50 <sup>B</sup>								
15	50								50 <sup>B</sup>				
16	50				50 <sup>B</sup>								
17	50								50 <sup>B</sup>				
18	50				50 <sup>B</sup>								
19	50 <sup>A</sup>								50 <sup>B</sup>				
20	50 <sup>A</sup>				50 <sup>A</sup>								
21	50 <sup>A</sup>												
22	55 <sup>FR</sup>				55 <sup>B</sup>				25 <sup>E</sup>				
23													
00	25 <sup>FR</sup>				25 <sup>B</sup>								
01	45 <sup>FR</sup>				45 <sup>B</sup>								

- D** ● 1 Regensburg Hauptbahnhof
- C** ● 1 Regensburg Bajuwarenstraße
- B** ● 1 1-Benzstraße
- A** ● 1 3 Burgweinting Kirche
- 1 4-Friedrich-Viehbacher-Allee
- 1 6-Herm.-Höcherl-Strasse
- 1 7-Höfling
- 1 8 Obertr. Ernst-Frenzel-Strasse
- 1 9-Am Bergacker
- 1 9-Edekastraße
- 1 10-Sparkasse
- 1 11-Kirche
- 1 13-Kreuzung B15
- 1 14-Niedertraubling Tassilostraße
- 1 15-Altes Schloss
- 1 17 Mangolding Feuerwehr
- 1 18-Bahnhof
- 1 22 Mintraching Marktstraße
- 1 23-Altersheim
- 1 24-Pater-Moritz-Str.
- 1 25 Aukofen
- 1 27 Tiefbrunn Kirche
- 1 28 Moosham Gh. Wild
- 1 29-Karlstraße
- 1 31 Sengkofen Kirche
- 1 33 Taimering
- 1 36 Ehrling Kirche
- 1 36 Riekofen Kirche (Steig 2)
- 1 37-Brücke (Steig 2)
- 1 39 Dengling Ortsausgang (Steig 2)
- 1 40-Ammerstraße (Steig 2)
- 1 42 Haimbuch (Steig 2)
- 1 43 Mötzing Kirche (Steig 2)
- 1 44-Bergfeldstraße (Steig 2)
- 1 46 Sünching St. Annahof (Steig 2)
- 1 47-Abzw. Bahnhof (Steig 2)
- 1 37-REWE (Steig 2)
- 1 38-Regensburger Straße (Steig 2)
- 1 48-Regensburger Straße (Steig 1)
- 1 50-REWE (Steig 1)
- 1 34-Abzw. Geiselhöring
- 1 49-Pflegeheim
- 1 53 Haidenkofen
- 1 55 Abzw. Irnkofen
- 1 57 Aufhausen Kindergarten
- 1 57-Sparkasse
- 1 58-Etzweg
- 1 59 Gansbach
- 1 62 Pfakofen Kapelle
- 1 63-Post
- 1 64-Kirche
- 1 40 Sünching Abzw. Bahnhof (Steig 1)
- 1 41-St. Annahof (Steig 1)
- 1 42 Mötzing Bergfeldstraße (Steig 1)
- 1 43-Kirche (Steig 1)
- 1 44-Haimbuch (Steig 1)
- 1 45-Dengling Ammerstraße (Steig 1)
- 1 46-Ortsausgang (Steig 1)
- 1 48 Riekofen Brücke (Steig 1)
- 1 50-Kirche (Steig 1)

Am 24.12. und 31.12. Verkehr wie an Samstagen falls diese Tage nicht auf einen Sonntag fallen. Einschränkungen hierzu entnehmen Sie bitte der Tagespresse oder unter [www.rvv.de](http://www.rvv.de) Gültig ab 10.09.2024

**A-D** = Fahrwege **N** = RVV Nachtbus N23 **E** = bis Mintraching Altersheim **F** = bis Sünching Regensburger Straße (Steig 1) **FR** = nur freitags



	Montag - Freitag				Samstag				Sonn-/Feiertag			
05												
06	20 <sup>C</sup>	58 <sup>C</sup>			51 <sup>D</sup>							
07												
08	51				51 <sup>D</sup>							
09	51								51 <sup>D</sup>			
10	51				51 <sup>D</sup>							
11	51								51 <sup>D</sup>			
12	51				51 <sup>B</sup>							
13	46								51 <sup>B</sup>			
14	51				51 <sup>B</sup>							
15	51								51 <sup>B</sup>			
16	51				51 <sup>B</sup>							
17	51								51 <sup>B</sup>			
18	51				51 <sup>B</sup>							
19	51 <sup>A</sup>								51 <sup>B</sup>			
20	51 <sup>A</sup>				51 <sup>A</sup>							
21	51 <sup>A</sup>											
22	56 <sup>FR</sup>				56 <sup>B</sup>				26 <sup>E</sup>			
23												
00	26 <sup>FR</sup>				26 <sup>B</sup>							
01	46 <sup>FR</sup> N				46 <sup>B</sup> N							

- D
- C
- B
- A
- Regensburg Hauptbahnhof
- Regensburg Benzstraße
- 2 Burgweinting Kirche
- 3 -Friedrich-Viehbacher-Allee
- 5 -Herm.-Höcherl-Straße
- 6 -Höfling
- 7 Obertr. Ernst-Frenzel-Straße
- 8 -Am Bergacker
- 8 -Edekastraße
- 9 -Sparkasse
- 10 -Kirche
- 12 -Kreuzung B15
- 13 Niedertraubling Tassilostraße
- 14 -Altes Schloss
- 16 Mangolding Feuerwehr
- 17 -Bahnhof
- 21 Mintraching Marktstraße
- 22 -Altersheim
- 23 -Pater-Moritz-Str.
- 24 Aukofen
- 26 Tiefbrunn Kirche
- 27 Moosham Gh. Wild
- 28 -Karlstraße
- 30 Sengkofen Kirche
- 32 Taimering
- 34 Ehring Kirche
- 35 Riekofen Kirche (Steig 2)
- 36 -Brücke (Steig 2)
- 38 Dengling Ortsausgang (Steig 2)
- 39 -Ammerstraße (Steig 2)
- 41 Haimbuch (Steig 2)
- 42 Mötzing Kirche (Steig 2)
- 43 -Bergfeldstraße (Steig 2)
- 45 Sünching St. Annahof (Steig 2)
- 46 -Abzw. Bahnhof (Steig 2)
- 36 -REWE (Steig 2)
- 37 -Regensburger Straße (Steig 2)
- 47 -Regensburger Straße (Steig 1)
- 49 -REWE (Steig 1)
- 33 -Abzw. Geiselhöring
- 34 -Pflegeheim
- 38 -Haidenkofen
- 54 -Abzw. Irnkofen
- 56 Aufhausen Kindergarten
- 56 -Sparkasse
- 57 -Etzweg
- 58 Gansbach
- 61 Pfakofen Kapelle
- 62 -Post
- 63 -Kirche
- 39 Sünching Abzw. Bahnhof (Steig 1)
- 40 -St. Annahof (Steig 1)
- 41 Mötzing Bergfeldstraße (Steig 1)
- 42 -Kirche (Steig 1)
- 43 Haimbuch (Steig 1)
- 44 Dengling Ammerstraße (Steig 1)
- 45 -Ortsausgang (Steig 1)
- 47 Riekofen Brücke (Steig 1)
- 49 -Kirche (Steig 1)

Am 24.12. und 31.12. Verkehr wie an Samstagen falls diese Tage nicht auf einen Sonntag fallen. Einschränkungen hierzu entnehmen Sie bitte der Tagespresse oder unter [www.rvv.de](http://www.rvv.de) Gültig ab 10.09.2024

**A-D** = Fahrwege **N** = RVV Nachtbus N23 **E** = bis Mintraching Altersheim **F** = bis Sünching Regensburger Straße (Steig 1) **FR** = nur freitags

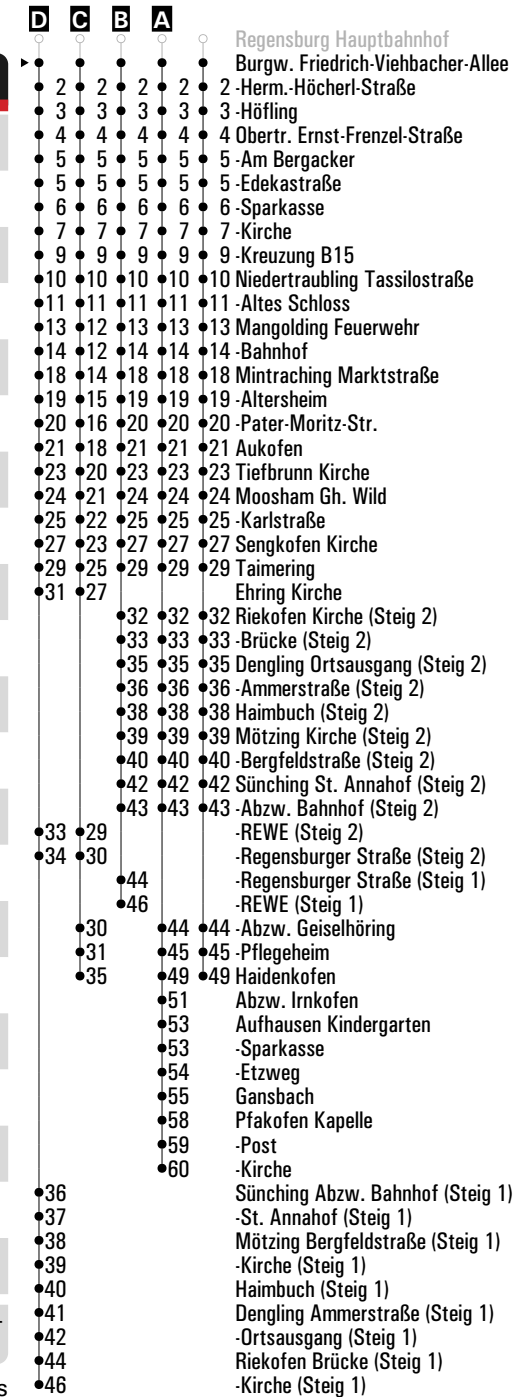
	Montag - Freitag				Samstag				Sonn-/Feiertag			
05												
06	22 <sup>C</sup>				53 <sup>D</sup>							
07	00 <sup>C</sup>											
08	53				53 <sup>D</sup>							
09	53								53 <sup>D</sup>			
10	53				53 <sup>D</sup>							
11	53								53 <sup>D</sup>			
12	53				53 <sup>B</sup>							
13	48								53 <sup>B</sup>			
14	53				53 <sup>B</sup>							
15	53								53 <sup>B</sup>			
16	53				53 <sup>B</sup>							
17	53								53 <sup>B</sup>			
18	53				53 <sup>B</sup>							
19	53 <sup>A</sup>								53 <sup>B</sup>			
20	53 <sup>A</sup>				53 <sup>A</sup>							
21	53 <sup>A</sup>											
22	58 <sup>FR</sup>				58 <sup>B</sup>				28 <sup>E</sup>			
23												
00	28 <sup>FR</sup>				28 <sup>B</sup>							
01	48 <sup>FR</sup> <sup>N</sup>				48 <sup>B</sup> <sup>F</sup> <sup>N</sup>							

- D 1
- C 1
- B 1
- A 1
- 1 - Friedrich-Viehbacher-Allee
- 3 - Herm.-Höcherl-Straße
- 4 - Höfling
- 5 - Obertr. Ernst-Frenzel-Straße
- 6 - Am Bergacker
- 6 - Edekastraße
- 7 - Sparkasse
- 8 - Kirche
- 10 - Kreuzung B15
- 11 - Niedertraubling Tassilostraße
- 12 - Altes Schloss
- 14 - Mangolding Feuerwehr
- 15 - Bahnhof
- 19 - Mintraching Marktstraße
- 20 - Altersheim
- 21 - Pater-Moritz-Str.
- 22 - Aukofen
- 24 - Tiefbrunn Kirche
- 25 - Moosham Gh. Wild
- 26 - Karlstraße
- 28 - Sengkofen Kirche
- 30 - Taimering
- 32 - Ehring Kirche
- 33 - Riekofen Kirche (Steig 2)
- 34 - Brücke (Steig 2)
- 36 - Dengling Ortsausgang (Steig 2)
- 37 - Ammerstraße (Steig 2)
- 39 - Haimbuch (Steig 2)
- 40 - Mötzing Kirche (Steig 2)
- 41 - Bergfeldstraße (Steig 2)
- 43 - Sünching St. Annahof (Steig 2)
- 44 - Abzw. Bahnhof (Steig 2)
- 34 - REWE (Steig 2)
- 35 - Regensburger Straße (Steig 2)
- 45 - Regensburger Straße (Steig 1)
- 47 - REWE (Steig 1)
- 31 - Abzw. Geiselhöring
- 32 - Pflegeheim
- 36 - Haidenkofen
- 50 - Abzw. Irnkofen
- 52 - Aufhausen Kindergarten
- 54 - Sparkasse
- 55 - Etzweg
- 56 - Gansbach
- 59 - Pfakofen Kapelle
- 60 - Post
- 61 - Kirche
- 37 - Sünching Abzw. Bahnhof (Steig 1)
- 38 - St. Annahof (Steig 1)
- 39 - Mötzing Bergfeldstraße (Steig 1)
- 40 - Kirche (Steig 1)
- 41 - Haimbuch (Steig 1)
- 42 - Dengling Ammerstraße (Steig 1)
- 43 - Ortsausgang (Steig 1)
- 45 - Riekofen Brücke (Steig 1)
- 47 - Kirche (Steig 1)

Am 24.12. und 31.12. Verkehr wie an Samstagen falls diese Tage nicht auf einen Sonntag fallen. Einschränkungen hierzu entnehmen Sie bitte der Tagespresse oder unter [www.rvv.de](http://www.rvv.de) Gültig ab 10.09.2024

**A-D** = Fahrwege **N** = RVV Nachtbus N23 **E** = bis Mintraching Altersheim **F** = bis Sünching Regensburger Straße (Steig 1) **FR** = nur freitags

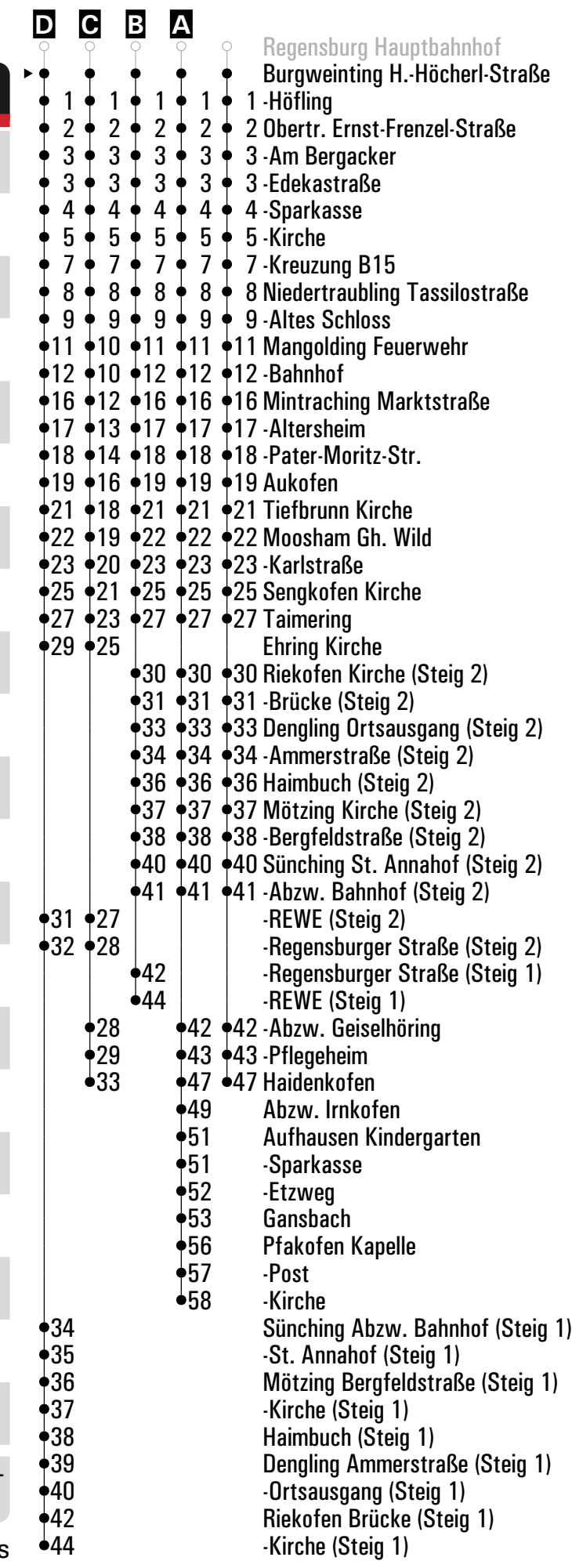
	Montag - Freitag	Samstag	Sonn-/Feiertag
05			
06	23 <sup>C</sup>	54 <sup>D</sup>	
07	01 <sup>C</sup>		
08	54	54 <sup>D</sup>	
09	54		54 <sup>D</sup>
10	54	54 <sup>D</sup>	
11	54		54 <sup>D</sup>
12	54	54 <sup>B</sup>	
13	49		54 <sup>B</sup>
14	54	54 <sup>B</sup>	
15	54		54 <sup>B</sup>
16	54	54 <sup>B</sup>	
17	54		54 <sup>B</sup>
18	54	54 <sup>B</sup>	
19	54 <sup>A</sup>		54 <sup>B</sup>
20	54 <sup>A</sup>	54 <sup>A</sup>	
21	54 <sup>A</sup>		
22	59 <sup>FR</sup>	59 <sup>B</sup>	29 <sup>E</sup>
23			
00	29 <sup>FR</sup>	29 <sup>B</sup>	
01	49 <sup>FR</sup> N	49 <sup>B</sup> N	



Am 24.12. und 31.12. Verkehr wie an Samstagen falls diese Tage nicht auf einen Sonntag fallen. Einschränkungen hierzu entnehmen Sie bitte der Tagespresse oder unter [www.rvv.de](http://www.rvv.de) Gültig ab 10.09.2024

**A-D** = Fahrwege **N** = RVV Nachtbus N23 **E** = bis Mintraching Altersheim **F** = bis Sünching Regensburger Straße (Steig 1) **FR** = nur freitags

	Montag - Freitag	Samstag	Sonn-/Feiertag
05			
06	25 <sup>C</sup>	56 <sup>D</sup>	
07	03 <sup>C</sup>		
08	56	56 <sup>D</sup>	
09	56		56 <sup>D</sup>
10	56	56 <sup>D</sup>	
11	56		56 <sup>D</sup>
12	56	56 <sup>B</sup>	
13	51		56 <sup>B</sup>
14	56	56 <sup>B</sup>	
15	56		56 <sup>B</sup>
16	56	56 <sup>B</sup>	
17	56		56 <sup>B</sup>
18	56	56 <sup>B</sup>	
19	56 <sup>A</sup>		56 <sup>B</sup>
20	56 <sup>A</sup>	56 <sup>A</sup>	
21	56 <sup>A</sup>		
22			31 <sup>E</sup>
23	01 <sup>FR</sup>	01 <sup>B</sup>	
00	31 <sup>FR</sup>	31 <sup>B</sup>	
01	51 <sup>FR</sup> N	51 <sup>B</sup> F	



Am 24.12. und 31.12. Verkehr wie an Samstagen falls diese Tage nicht auf einen Sonntag fallen. Einschränkungen Gültig ab 10.09.2024  
 hierzu entnehmen Sie bitte der Tagespresse oder unter [www.rvv.de](http://www.rvv.de)

**A - D** = Fahrwege **N** = RVV Nachtbus N23 **E** = bis Mintraching Altersheim **F** = bis Sünching Regensburger Straße (Steig 1) **FR** = nur freitags

	Montag - Freitag	Samstag	Sonn-/Feiertag
05			
06	26 <sup>C</sup>	57 <sup>D</sup>	
07	05 <sup>C</sup>		
08	57	57 <sup>D</sup>	
09	57		57 <sup>D</sup>
10	57	57 <sup>D</sup>	
11	57		57 <sup>D</sup>
12	57	57 <sup>B</sup>	
13	52		57 <sup>B</sup>
14	57	57 <sup>B</sup>	
15	57		57 <sup>B</sup>
16	57	57 <sup>B</sup>	
17	57		57 <sup>B</sup>
18	57	57 <sup>B</sup>	
19	57 <sup>A</sup>		57 <sup>B</sup>
20	57 <sup>A</sup>	57 <sup>A</sup>	
21	57 <sup>A</sup>		
22			32 <sup>E</sup>
23	02 <sup>FR</sup>	02 <sup>B</sup>	
00	32 <sup>FR</sup>	32 <sup>B</sup>	
01	52 <sup>FR</sup> N	52 <sup>B</sup> N	

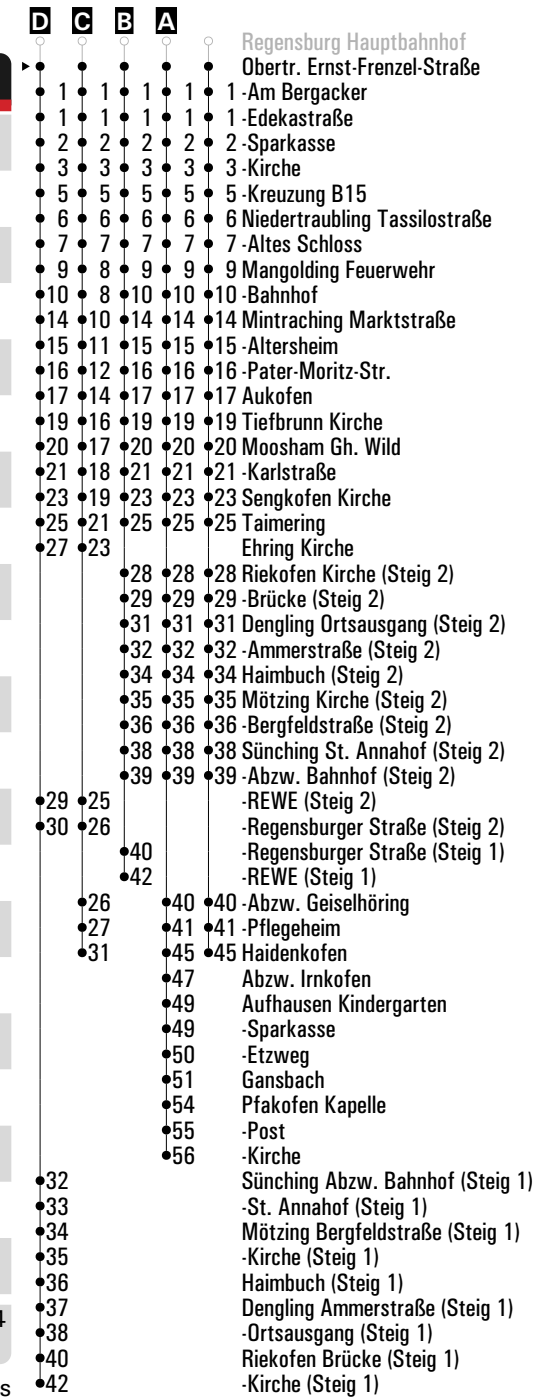
- D** 1 • 1 • 1 • 1 • 1
- C** 2 • 2 • 2 • 2 • 2
- B** 3 • 3 • 3 • 3 • 3
- A** 4 • 4 • 4 • 4 • 4
- 5 • 5 • 5 • 5 • 5
- 6 • 6 • 6 • 6 • 6
- 7 • 7 • 7 • 7 • 7
- 8 • 8 • 8 • 8 • 8
- 9 • 9 • 9 • 9 • 9
- 10 • 10 • 10 • 10 • 10
- 11 • 9 • 11 • 11 • 11
- 12 • 11 • 15 • 15 • 15
- 13 • 12 • 16 • 16 • 16
- 14 • 13 • 17 • 17 • 17
- 15 • 15 • 18 • 18 • 18
- 16 • 17 • 20 • 20 • 20
- 17 • 18 • 21 • 21 • 21
- 18 • 19 • 22 • 22 • 22
- 19 • 20 • 24 • 24 • 24
- 20 • 22 • 26 • 26 • 26
- 21 • 24
- 22 • 29 • 29 • 29 • 29
- 23 • 30 • 30 • 30 • 30
- 24 • 32 • 32 • 32 • 32
- 25 • 33 • 33 • 33 • 33
- 26 • 35 • 35 • 35 • 35
- 27 • 36 • 36 • 36 • 36
- 28 • 37 • 37 • 37 • 37
- 29 • 39 • 39 • 39 • 39
- 30 • 40 • 40 • 40 • 40
- 31 • 26
- 32 • 27
- 33 • 41
- 34 • 43
- 35 • 41 • 41 • 41 • 41
- 36 • 42 • 42 • 42 • 42
- 37 • 46 • 46 • 46 • 46
- 38 • 48
- 39 • 50
- 40 • 50
- 41 • 51
- 42 • 52
- 43 • 55
- 44 • 56
- 45 • 57
- 46 • 33
- 47 • 34
- 48 • 35
- 49 • 36
- 50 • 37
- 51 • 38
- 52 • 39
- 53 • 41
- 54 • 43

- Regensburg Hauptbahnhof
- Burgweinting Höfling
- 1 Obertr. Ernst-Frenzel-Straße
- 2 -Am Bergacker
- 2 -Edekastraße
- 3 -Sparkasse
- 4 -Kirche
- 6 -Kreuzung B15
- 7 Niedertraubling Tassilostraße
- 8 -Altes Schloss
- 10 Mangolding Feuerwehr
- 11 -Bahnhof
- 15 Mintraching Marktstraße
- 16 -Altersheim
- 17 -Pater-Moritz-Str.
- 18 Aukofen
- 20 Tiefbrunn Kirche
- 21 Moosham Gh. Wild
- 22 -Karlstraße
- 24 Sengkofen Kirche
- 26 Taimering
- Ehring Kirche
- 29 Riekofen Kirche (Steig 2)
- 30 -Brücke (Steig 2)
- 32 Dengling Ortsausgang (Steig 2)
- 33 -Ammerstraße (Steig 2)
- 35 Haimbuch (Steig 2)
- 36 Mötzing Kirche (Steig 2)
- 37 -Bergfeldstraße (Steig 2)
- 39 Sünching St. Annahof (Steig 2)
- 40 -Abzw. Bahnhof (Steig 2)
- REWE (Steig 2)
- Regensburger Straße (Steig 2)
- Regensburger Straße (Steig 1)
- REWE (Steig 1)
- 41 -Abzw. Geiselhöring
- 42 -Pflegeheim
- 46 Haidenkofen
- 48 Abzw. Irnkofen
- 50 Aufhausen Kindergarten
- 50 -Sparkasse
- 51 -Etzweg
- 52 Gansbach
- 55 Pfakofen Kapelle
- 56 -Post
- 57 -Kirche
- 33 Sünching Abzw. Bahnhof (Steig 1)
- 34 -St. Annahof (Steig 1)
- 35 Mötzing Bergfeldstraße (Steig 1)
- 36 -Kirche (Steig 1)
- 37 Haimbuch (Steig 1)
- 38 Dengling Ammerstraße (Steig 1)
- 39 -Ortsausgang (Steig 1)
- 41 Riekofen Brücke (Steig 1)
- 43 -Kirche (Steig 1)

Am 24.12. und 31.12. Verkehr wie an Samstagen falls diese Tage nicht auf einen Sonntag fallen. Einschränkungen hierzu entnehmen Sie bitte der Tagespresse oder unter [www.rvv.de](http://www.rvv.de) Gültig ab 10.09.2024

**A-D** = Fahrwege **N** = RVV Nachtbus N23 **E** = bis Mintraching Altersheim **F** = bis Sünching Regensburger Straße (Steig 1) **FR** = nur freitags

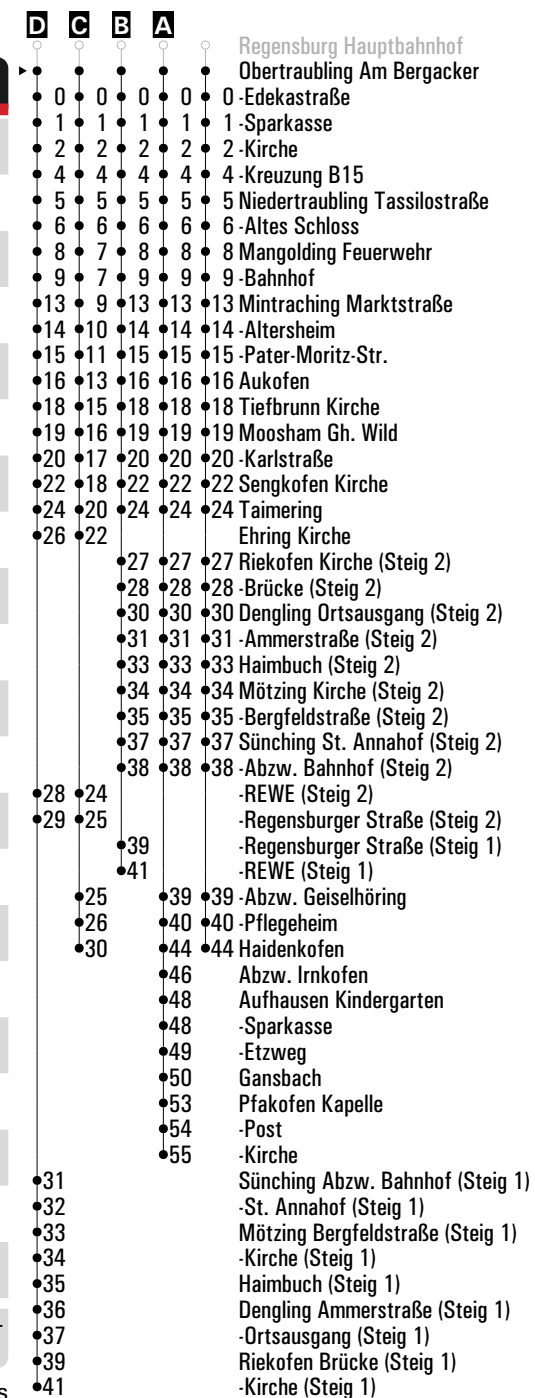
	Montag - Freitag	Samstag	Sonn-/Feiertag
05			
06	27 <sup>C</sup>	58 <sup>D</sup>	
07	06 <sup>C</sup>		
08	58	58 <sup>D</sup>	
09	58		58 <sup>D</sup>
10	58	58 <sup>D</sup>	
11	58		58 <sup>D</sup>
12	58	58 <sup>B</sup>	
13	53		58 <sup>B</sup>
14	58	58 <sup>B</sup>	
15	58		58 <sup>B</sup>
16	58	58 <sup>B</sup>	
17	58		58 <sup>B</sup>
18	58	58 <sup>B</sup>	
19	58 <sup>A</sup>		58 <sup>B</sup>
20	58 <sup>A</sup>	58 <sup>A</sup>	
21	58 <sup>A</sup>		
22			33 <sup>E</sup>
23	03 <sup>FR</sup>	03 <sup>B</sup>	
00	33 <sup>FR</sup>	33 <sup>B</sup>	
01	53 <sup>FR</sup> N	53 <sup>B</sup> N	



Am 24.12. und 31.12. Verkehr wie an Samstagen falls diese Tage nicht auf einen Sonntag fallen. Einschränkungen hierzu entnehmen Sie bitte der Tagespresse oder unter [www.rvv.de](http://www.rvv.de) Gültig ab 10.09.2024

**A-D** = Fahrwege **N** = RVV Nachtbus N23 **E** = bis Mintraching Altersheim **F** = bis Sünching Regensburger Straße (Steig 1) **FR** = nur freitags

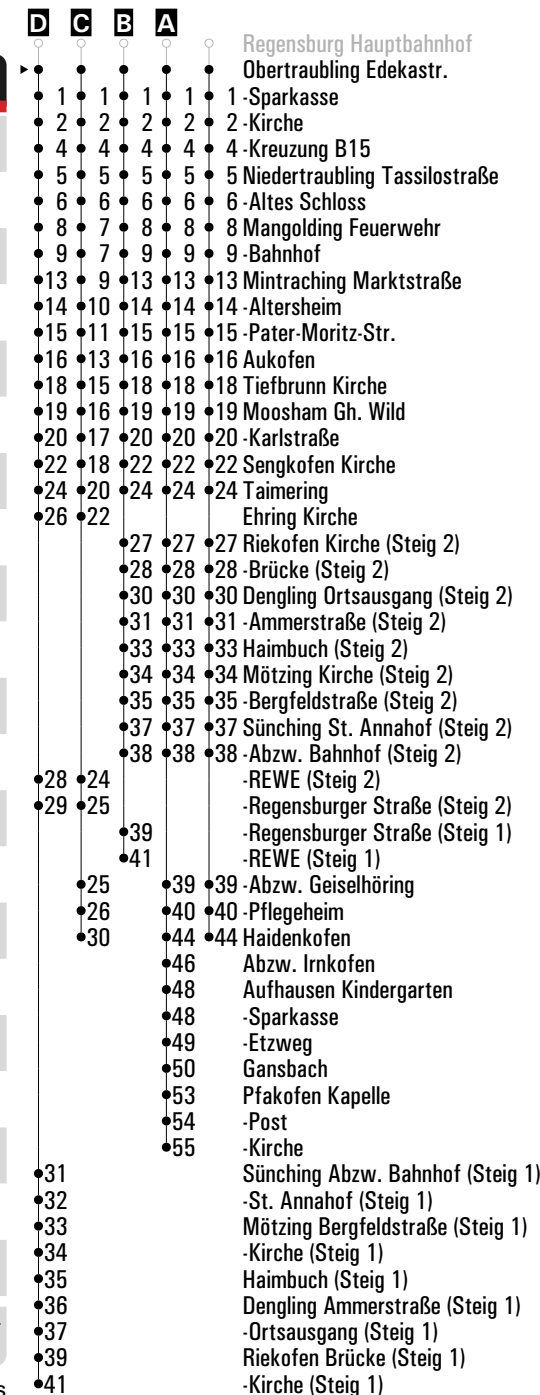
	Montag - Freitag	Samstag	Sonn-/Feiertag
05			
06	28 <sup>C</sup>	59 <sup>D</sup>	
07	08 <sup>C</sup>		
08	59	59 <sup>D</sup>	
09	59		59 <sup>D</sup>
10	59	59 <sup>D</sup>	
11	59		59 <sup>D</sup>
12	59	59 <sup>B</sup>	
13	54		59 <sup>B</sup>
14	59	59 <sup>B</sup>	
15	59		59 <sup>B</sup>
16	59	59 <sup>B</sup>	
17	59		59 <sup>B</sup>
18	59	59 <sup>B</sup>	
19	59 <sup>A</sup>		59 <sup>B</sup>
20	59 <sup>A</sup>	59 <sup>A</sup>	
21	59 <sup>A</sup>		
22			34 <sup>E</sup>
23	04 <sup>FR</sup>	04 <sup>B</sup>	
00	34 <sup>FR</sup>	34 <sup>B</sup>	
01	54 <sup>FR</sup> N	54 <sup>B</sup> N	



Am 24.12. und 31.12. Verkehr wie an Samstagen falls diese Tage nicht auf einen Sonntag fallen. Einschränkungen hierzu entnehmen Sie bitte der Tagespresse oder unter [www.rvv.de](http://www.rvv.de) Gültig ab 10.09.2024

**A-D** = Fahrwege **N** = RVV Nachtbus N23 **E** = bis Mintraching Altersheim **F** = bis Sünching Regensburger Straße (Steig 1) **FR** = nur freitags

	Montag - Freitag	Samstag	Sonn-/Feiertag
05			
06	28 <sup>C</sup>	59 <sup>D</sup>	
07	09 <sup>C</sup>		
08	59	59 <sup>D</sup>	
09	59		59 <sup>D</sup>
10	59	59 <sup>D</sup>	
11	59		59 <sup>D</sup>
12	59	59 <sup>B</sup>	
13	54		59 <sup>B</sup>
14	59	59 <sup>B</sup>	
15	59		59 <sup>B</sup>
16	59	59 <sup>B</sup>	
17	59		59 <sup>B</sup>
18	59	59 <sup>B</sup>	
19	59 <sup>A</sup>		59 <sup>B</sup>
20	59 <sup>A</sup>	59 <sup>A</sup>	
21	59 <sup>A</sup>		
22			34 <sup>E</sup>
23	04 <sup>FR</sup>	04 <sup>B</sup>	
00	34 <sup>FR</sup>	34 <sup>B</sup> <sub>F</sub>	
01	54 <sup>FR</sup> <sub>N</sub>	54 <sup>B</sup> <sub>F</sub> <sub>N</sub>	

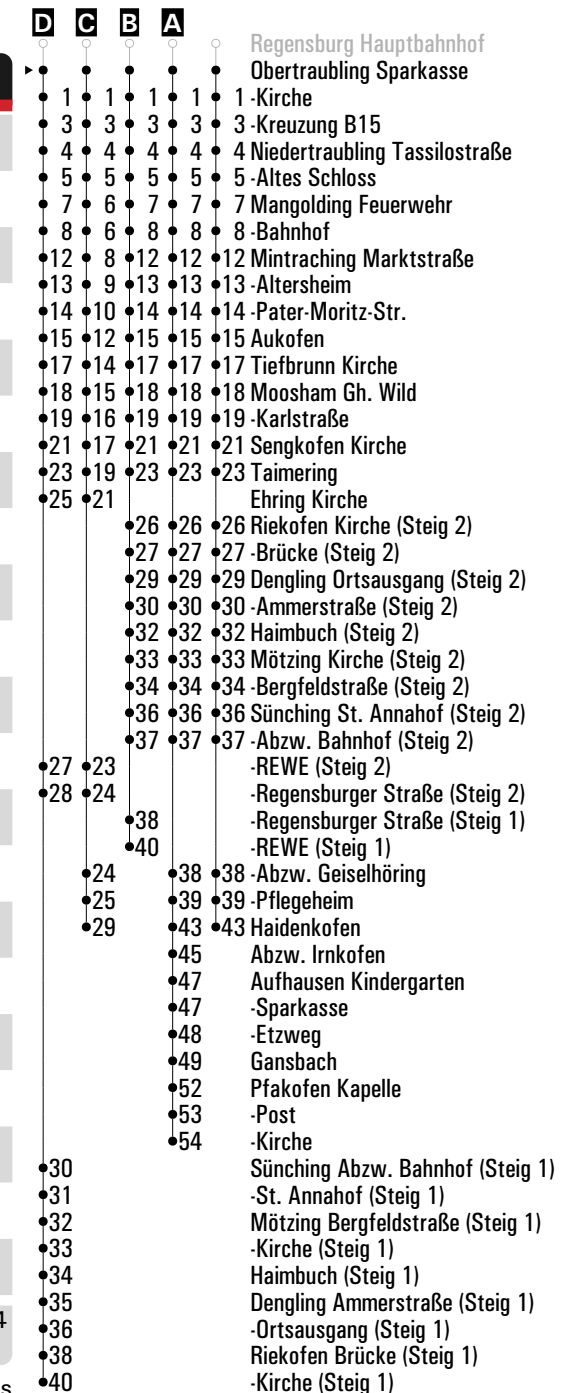


Am 24.12. und 31.12. Verkehr wie an Samstagen falls diese Tage nicht auf einen Sonntag fallen. Einschränkungen Gültig ab 10.09.2024  
hierzu entnehmen Sie bitte der Tagespresse oder unter [www.rvv.de](http://www.rvv.de)

**A-D** = Fahrwege **N** = RVV Nachtbus N23 **E** = bis Mintraching Altersheim **F** = bis Sünching Regensburger Straße (Steig 1) **FR** = nur freitags



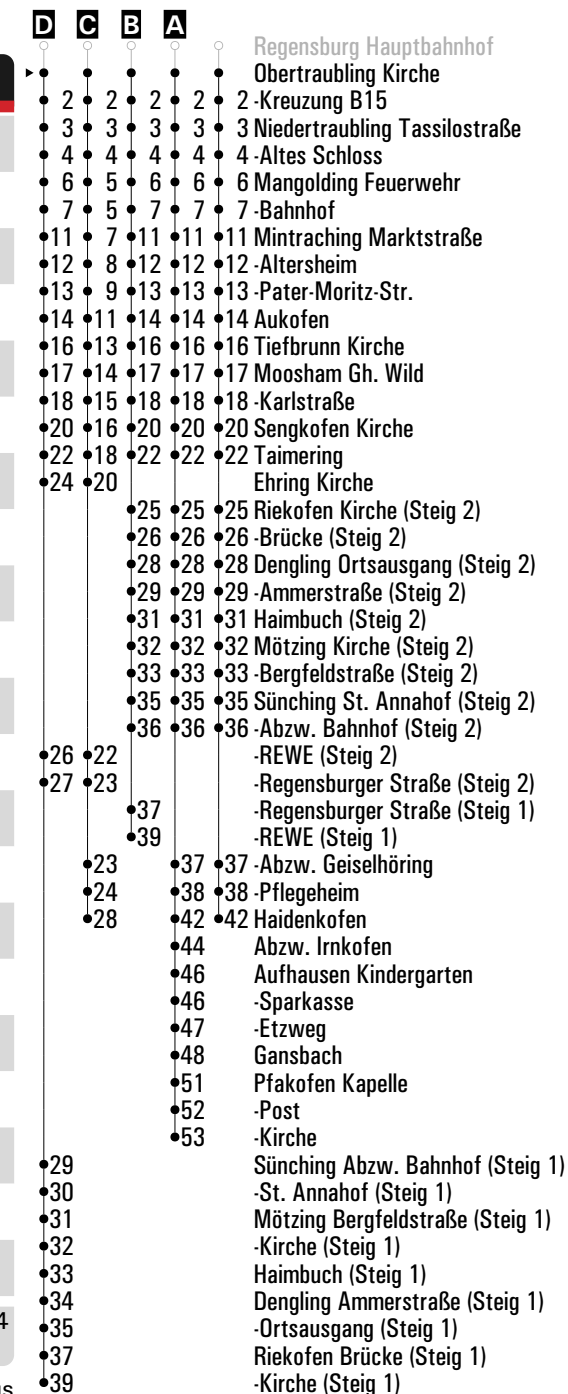
	Montag - Freitag					Samstag					Sonn-/Feiertag				
05															
06	29 <sup>C</sup>														
07	11 <sup>C</sup>					00 <sup>D</sup>									
08															
09	00					00 <sup>D</sup>									
10	00										00 <sup>D</sup>				
11	00					00 <sup>D</sup>									
12	00										00 <sup>D</sup>				
13	00	55				00 <sup>B</sup>									
14											00 <sup>B</sup>				
15	00					00 <sup>B</sup>									
16	00										00 <sup>B</sup>				
17	00					00 <sup>B</sup>									
18	00										00 <sup>B</sup>				
19	00					00 <sup>B</sup>									
20	00 <sup>A</sup>										00 <sup>B</sup>				
21	00 <sup>A</sup>					00 <sup>A</sup>									
22	00 <sup>A</sup>										35 <sup>E</sup>				
23	05 <sup>FR</sup>					05 <sup>B</sup>									
00	35 <sup>FR</sup>					35 <sup>B</sup>									
01	55 <sup>FR</sup> N					55 <sup>B</sup> F N									



Am 24.12. und 31.12. Verkehr wie an Samstagen falls diese Tage nicht auf einen Sonntag fallen. Einschränkungen hierzu entnehmen Sie bitte der Tagespresse oder unter [www.rvv.de](http://www.rvv.de) Gültig ab 10.09.2024

**A-D** = Fahrwege **N** = RVV Nachtbus N23 **E** = bis Mintraching Altersheim **F** = bis Sünching Regensburger Straße (Steig 1) **FR** = nur freitags

	Montag - Freitag					Samstag					Sonn-/Feiertag				
05															
06	30 <sup>C</sup>														
07	12 <sup>C</sup>					01 <sup>D</sup>									
08															
09	01					01 <sup>D</sup>									
10	01										01 <sup>D</sup>				
11	01					01 <sup>D</sup>									
12	01										01 <sup>D</sup>				
13	01	56				01 <sup>B</sup>									
14											01 <sup>B</sup>				
15	01					01 <sup>B</sup>									
16	01										01 <sup>B</sup>				
17	01					01 <sup>B</sup>									
18	01										01 <sup>B</sup>				
19	01					01 <sup>B</sup>									
20	01 <sup>A</sup>										01 <sup>B</sup>				
21	01 <sup>A</sup>					01 <sup>A</sup>									
22	01 <sup>A</sup>										36 <sup>E</sup>				
23	06 <sup>FR</sup>					06 <sup>B</sup>									
00	36 <sup>FR</sup>					36 <sup>B</sup>									
01	56 <sup>FR</sup> N					56 <sup>B</sup> N									



Am 24.12. und 31.12. Verkehr wie an Samstagen falls diese Tage nicht auf einen Sonntag fallen. Einschränkungen Gültig ab 10.09.2024  
 hierzu entnehmen Sie bitte der Tagespresse oder unter [www.rvv.de](http://www.rvv.de)

**A-D** = Fahrwege **N** = RVV Nachtbus N23 **E** = bis Mintraching Altersheim **F** = bis Sünching Regensburger Straße (Steig 1) **FR** = nur freitags

Montag - Freitag	
10	
11	
12	
13	01 <b>A</b> <b>vF</b>
14	45 <b>B</b> <b>s5</b>
15	
16	25 <b>nFR</b>
17	
18	

Am 24.12. und 31.12. Verkehr wie an Samstagen falls diese Tage nicht auf einen Sonntag fallen. Einschränkungen hierzu entnehmen Sie bitte der Tagespresse oder unter [www.rvv.de](http://www.rvv.de) Gültig ab 10.09.2024

- A - B** = Fahrwege
- vF** = an Schultagen; am ersten Schultag nach den Sommerferien & letzten Schultag vor den Weihnachts-, Oster- und Pfingstferien 1:30 Std. früher; am letzten Schultag vor den Sommerferien 2:40 Std. früher
- nFR** = nicht freitags
- s5** = nur montags bis donnerstags an Schultagen, nicht am letzten Schultag vor den Weihnachts-, Oster-, Pfingst- und Sommerferien und nicht am ersten Schultag nach den Sommerferien

- B** 3 • 6 • Neutraubling Realschule
- 3-Gymnasium
- 4-Keplerstraße
- 6-Zwickauer Straße
- 8-Harteringer Straße
- 12-Obertraubling Kreuzung B15
- 13-Niedertraubling Tassilostraße
- 14-Altes Schloss
- 15-Mangolding Feuerwehr
- 15-Bahnhof
- 8 • 17-Mintraching Marktstraße
- 9 • 18-Altersheim
- 10 • 19-Pater-Moritz-Str.
- 12 • 21-Aukofen
- 14 • 23-Tiefbrunn Kirche
- 15 • 21 • 24-Moosham Gh. Wild
- 16 • 25-Karlstraße
- 17 • 26-Sengkofen Kirche
- 19 • 28-Taimering
- 22 • 23 • 31-Ehringer Au
- 24 • 26 • 33-Riekofen Kirche
- 25 • 27 • 34-Brücke
- 28 • 30 • 37-Dengling Ortsausgang
- 29 • 31 • 38-Ammerstraße
- 31 • 33 • 40-Haimbuch
- 33 • 35 • 42-Mötzing Kirche
- 34 • 36 • 43-Bergfeldstraße
- 36 • 37 • 45-Sünching St. Annahof
- 36 • 37 • 45-Abzw. Bahnhof
- 37 • 39 • 47-Abzw. Geiselhöring
- 38 • 41 • 49-Pflegeheim
- 42 • 43 • 51-Haidenkofen
- 53-Abzw. Irnkofen
- 55-Aufhausen Kindergarten
- 55-Sparkasse
- 56-Etzweg
- 57-Gansbach
- 60-Pfakofen Kapelle
- 61-Post
- 62-Kirche

Montag - Freitag	
10	
11	
12	
13	01 <sup>vF</sup>
14	
15	
16	

Fahrwege mit Fahrzeit in Minuten

- ▶ Neutraubling Realschule
- 6-Gymnasium
- 21 Aukofen
- 23 Tiefbrunn Kirche
- 25 Moosham Karlstraße
- 26 Sengkofen Kirche
- 28 Taimering
- 32 Hellkofen
- 34 Petzkofen Wendeplatz
- 35-Petzkofen
- 35 Aufhausen Abzw. Petzkofen
- 36-Kindergarten
- 36-Sparkasse
- 37-Etzweg
- 39 Gansbach
- 42 Pfakofen Kapelle
- 43-Post
- 44-Kirche

Am 24.12. und 31.12. Verkehr wie an Samstagen falls diese Tage nicht auf einen Sonntag fallen. Einschränkungen hierzu entnehmen Sie Gültig ab 10.09.2024 bitte der Tagespresse oder unter [www.rvv.de](http://www.rvv.de)

**vF** = an Schultagen; am ersten Schultag nach den Sommerferien & letzten Schultag vor den Weihnachts-, Oster- und Pfingstferien 1:30 Std. früher; am letzten Schultag vor den Sommerferien 2:40 Std. früher

Montag - Freitag	
10	
11	
12	
13	01 <sup>VF</sup>
14	
15	

Fahrwege mit Fahrzeit in Minuten

- ▶ Neutraubling Realschule
- 6-Gymnasium
- 17 Mintraching Marktstraße
- 18-Altersheim
- 19-Pater-Moritz-Str.

Am 24.12. und 31.12. Verkehr wie an Samstagen falls diese Tage nicht auf einen Sonntag fallen. Einschränkungen hierzu entnehmen Sie Gültig ab 10.09.2024 bitte der Tagespresse oder unter [www.rvv.de](http://www.rvv.de)

**VF** = an Schultagen; am ersten Schultag nach den Sommerferien & letzten Schultag vor den Weihnachts-, Oster- und Pfingstferien 1:30 Std. früher; am letzten Schultag vor den Sommerferien 2:40 Std. früher

Montag - Freitag	
10	
11	
12	
13	07 <sup>A</sup> <sub>VF</sub>
14	48 <sup>B</sup> <sub>s5</sub>
15	
16	28 <sup>nFR</sup>
17	
18	

Am 24.12. und 31.12. Verkehr wie an Samstagen falls diese Tage nicht auf einen Sonntag fallen. Einschränkungen hierzu entnehmen Sie bitte der Tagespresse oder unter [www.rvv.de](http://www.rvv.de) Gültig ab 10.09.2024

- A - B** = Fahrwege
- VF** = an Schultagen; am ersten Schultag nach den Sommerferien & letzten Schultag vor den Weihnachts-, Oster- und Pfingstferien 1:30 Std. früher; am letzten Schultag vor den Sommerferien 2:40 Std. früher
- nFR** = nicht freitags
- s5** = nur montags bis donnerstags an Schultagen, nicht am letzten Schultag vor den Weihnachts-, Oster-, Pfingst- und Sommerferien und nicht am ersten Schultag nach den Sommerferien



Montag - Freitag	
10	
11	
12	
13	07 <sup>vF</sup>
14	
15	
16	

Fahrwege mit Fahrzeit in Minuten

- Neutraubling Realschule
- ▶ ● Neutraubling Gymnasium
- 15 Aukofen
- 17 Tiefbrunn Kirche
- 19 Moosham Karlstraße
- 20 Sengkofen Kirche
- 22 Taimering
- 26 Hellkofen
- 28 Petzkofen Wendeplatz
- 29 -Petzkofen
- 29 Aufhausen Abzw. Petzkofen
- 30 -Kindergarten
- 30 -Sparkasse
- 31 -Etweg
- 33 Gansbach
- 36 Pfakofen Kapelle
- 37 -Post
- 38 -Kirche

Am 24.12. und 31.12. Verkehr wie an Samstagen falls diese Tage nicht auf einen Sonntag fallen. Einschränkungen hierzu entnehmen Sie Gültig ab 10.09.2024 bitte der Tagespresse oder unter [www.rvv.de](http://www.rvv.de)

**vF** = an Schultagen; am ersten Schultag nach den Sommerferien & letzten Schultag vor den Weihnachts-, Oster- und Pfingstferien 1:30 Std. früher; am letzten Schultag vor den Sommerferien 2:40 Std. früher

Montag - Freitag	
10	
11	
12	
13	07 <sup>VF</sup>
14	
15	

- Fahrwege mit Fahrzeit in Minuten
- Neutraubling Realschule
  - ▶ ● Neutraubling Gymnasium
  - 11 Mintraching Marktstraße
  - 12 -Altersheim
  - 13 -Pater-Moritz-Str.

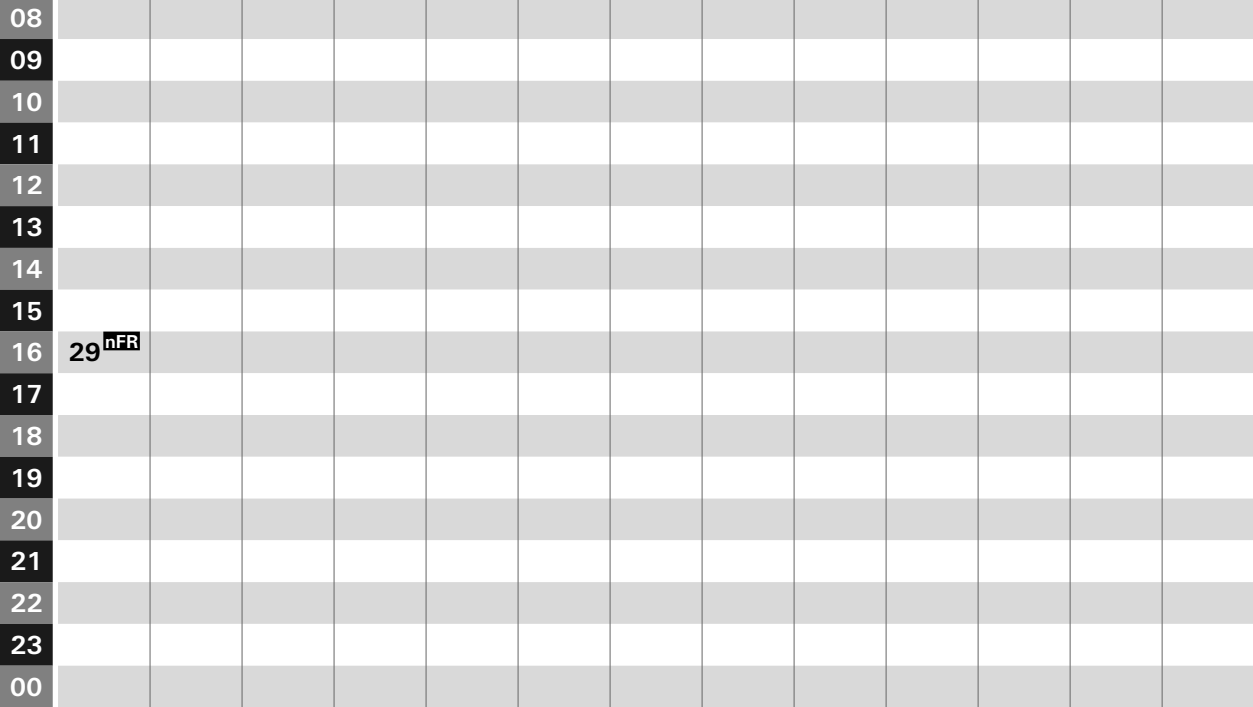
Am 24.12. und 31.12. Verkehr wie an Samstagen falls diese Tage nicht auf einen Sonntag fallen. Einschränkungen hierzu entnehmen Sie Gültig ab 10.09.2024 bitte der Tagespresse oder unter [www.rvv.de](http://www.rvv.de)

**VF** = an Schultagen; am ersten Schultag nach den Sommerferien & letzten Schultag vor den Weihnachts-, Oster- und Pfingstferien 1:30 Std. früher; am letzten Schultag vor den Sommerferien 2:40 Std. früher





Montag - Freitag



Fahrwege mit Fahrzeit in Minuten

○ Neutraubling Realschule

- ▶ Neutraubling Keplerstraße
- 2 -Zwickauer Straße
- 4 -Harteringer Straße
- 8 Obertraubling Kreuzung B15
- 9 Niedertraubling Tassilostraße
- 10 -Altes Schloss
- 11 Mangolding Feuerwehre
- 11 -Bahnhof
- 13 Mintraching Marktstraße
- 14 -Altersheim
- 15 -Pater-Moritz-Str.
- 17 Aukofen
- 19 Tiefbrunn Kirche
- 20 Moosham Gh. Wild
- 21 -Karlstraße
- 22 Sengkofen Kirche
- 24 Taimering
- 27 Ehringer Au
- 29 Riekofen Kirche
- 30 -Brücke
- 33 Dengling Ortsausgang
- 34 -Ammerstraße
- 36 Haimbuch
- 38 Mötzing Kirche
- 39 -Bergfeldstraße
- 41 Sünching St. Annahof
- 41 -Abzw. Bahnhof
- 43 -Abzw. Geiselhöring
- 45 -Pflegeheim
- 47 Haidenkofen
- 49 Abzw. Irnkofen
- 51 Aufhausen Kindergarten
- 51 -Sparkasse
- 52 -Etzweg
- 53 Gansbach
- 56 Pfakofen Kapelle
- 57 -Post
- 58 -Kirche

Am 24.12. und 31.12. Verkehr wie an Samstagen falls diese Tage nicht auf einen Sonntag fallen. Einschränkungen hierzu entnehmen Sie bitte der Tagespresse oder unter [www.rvv.de](http://www.rvv.de) Gültig ab 10.09.2024

**nFR** = nicht freitags

Montag - Freitag	
11	
12	
13	
14	
15	15 <sup>A</sup> FR
16	31 <sup>nFR</sup>
17	
18	
19	
20	

- A** Neutraubling Realschule
- Neutraubling Zwickauer Straße
- 2 • 2 -Harterger Straße
- 6 • 6 Obertraubling Kreuzung B15
- 7 • 7 Niedertraubling Tassilostraße
- 8 • 8 -Altes Schloss
- 9 • 9 Mangolding Feuerwehr
- 9 • 9 -Bahnhof
- 11 • 11 Mintraching Marktstraße
- 12 • 12 -Altersheim
- 13 • 13 -Pater-Moritz-Str.
- 15 • 15 Aukofen
- 17 • 17 Tiefbrunn Kirche
- 18 • 18 Moosham Gh. Wild
- 19 • 19 -Karlstraße
- 20 • 20 Sengkofen Kirche
- 22 • 22 Taimering
- 25 • 25 Ehringer Au
- 23 • 27 Riekofen Kirche
- 24 • 28 -Brücke
- 27 • 31 Dengling Ortsausgang
- 28 • 32 -Ammerstraße
- 30 • 34 Haimbuch
- 32 • 36 Mötzing Kirche
- 33 • 37 -Bergfeldstraße
- 35 • 39 Sünching St. Annahof
- 35 • 39 -Abzw. Bahnhof
- 37 • 41 -Abzw. Geiselhöring
- 39 • 43 -Pflegeheim
- 41 • 45 Haidenkofen
- 43 • 47 Abzw. Irnkofen
- 45 • 49 Aufhausen Kindergarten
- 45 • 49 -Sparkasse
- 46 • 50 -Etwweg
- 47 • 51 Gansbach
- 50 • 54 Pfakofen Kapelle
- 51 • 55 -Post
- 52 • 56 -Kirche

Am 24.12. und 31.12. Verkehr wie an Samstagen falls diese Tage nicht auf einen Sonntag fallen. Einschränkungen hierzu entnehmen Sie bitte der Tagespresse oder unter [www.rvv.de](http://www.rvv.de) Gültig ab 10.09.2024

**A** = fährt A      **nFR** = nicht freitags      **FR** = nur freitags

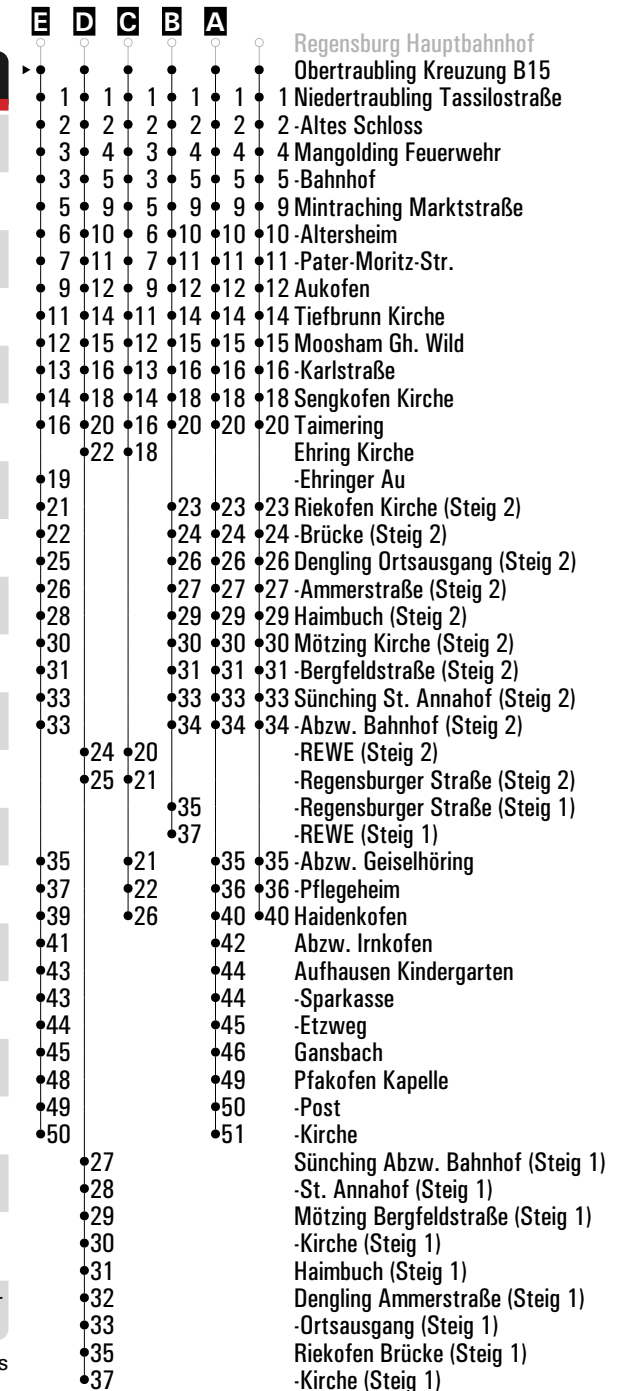
Montag - Freitag	
11	
12	
13	
14	
15	17 <sup>A</sup> FR
16	33 <sup>nFR</sup>
17	
18	
19	
20	

- A** Neutraubling Realschule
- Neutraubling Hartinger Straße
- 4 4 Obertraubling Kreuzung B15
- 5 5 Niedertraubling Tassilostraße
- 6 6 -Altes Schloss
- 7 7 Mangolding Feuerwehr
- 7 7 -Bahnhof
- 9 9 Mintraching Marktstraße
- 10 10 -Altersheim
- 11 11 -Pater-Moritz-Str.
- 13 13 Aukofen
- 15 15 Tiefbrunn Kirche
- 16 16 Moosham Gh. Wild
- 17 17 -Karlstraße
- 18 18 Sengkofen Kirche
- 20 20 Taimering
- 23 Ehringer Au
- 21 21 Riekofen Kirche
- 22 22 -Brücke
- 25 25 29 Dengling Ortsausgang
- 26 26 30 -Ammerstraße
- 28 28 32 Haimbuch
- 30 30 34 Mötzing Kirche
- 31 31 35 -Bergfeldstraße
- 33 33 37 Sünching St. Annahof
- 33 33 37 -Abzw. Bahnhof
- 35 35 39 -Abzw. Geiselhöring
- 37 37 41 -Pflegeheim
- 39 39 43 Haidenkofen
- 41 41 45 Abzw. Irnkofen
- 43 43 47 Aufhausen Kindergarten
- 43 43 47 -Sparkasse
- 44 44 48 -Etzweg
- 45 45 49 Gansbach
- 48 48 52 Pfakofen Kapelle
- 49 49 53 -Post
- 50 50 54 -Kirche

Am 24.12. und 31.12. Verkehr wie an Samstagen falls diese Tage nicht auf einen Sonntag fallen. Einschränkungen hierzu entnehmen Sie bitte der Tagespresse oder unter [www.rvv.de](http://www.rvv.de) Gültig ab 10.09.2024

**A** = fährt A      **nFR** = nicht freitags      **FR** = nur freitags

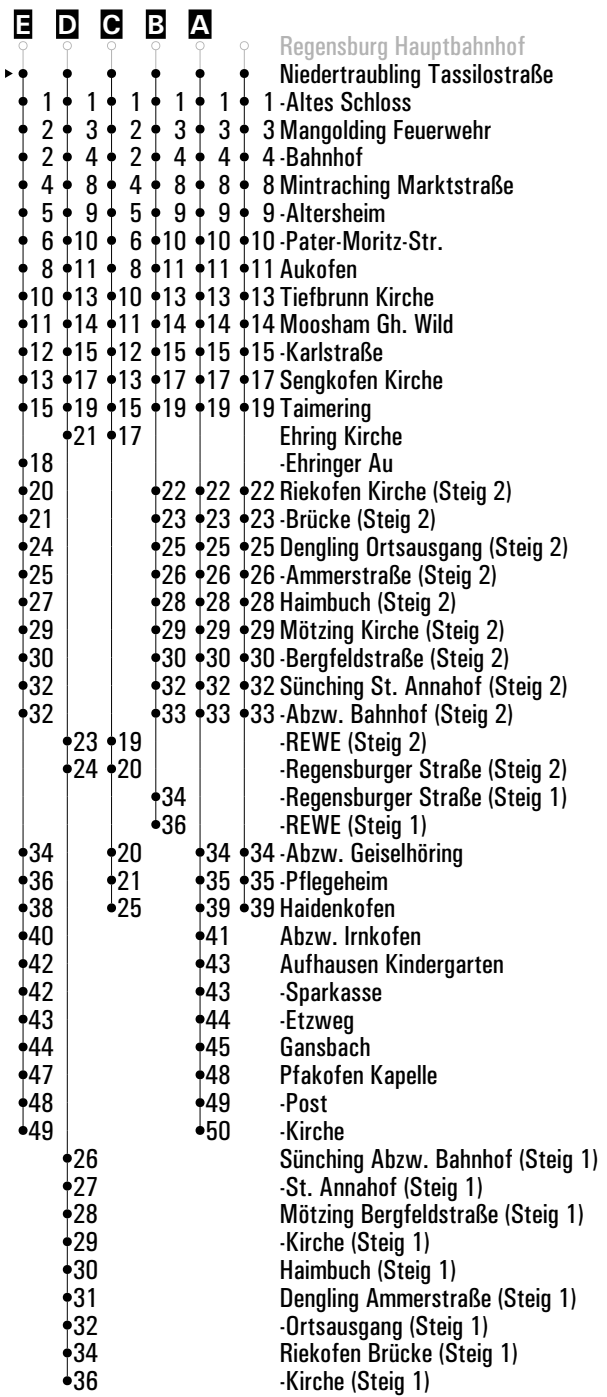
	Montag - Freitag	Samstag	Sonn-/Feiertag
06	32 <sup>C</sup>		
07	13 <sup>C</sup>	03 <sup>D</sup>	
08			
09	03	03 <sup>D</sup>	
10	03		03 <sup>D</sup>
11	03	03 <sup>D</sup>	
12	03		03 <sup>D</sup>
13	03	58	03 <sup>B</sup>
14			03 <sup>B</sup>
15	03	21 <sup>A</sup> <sub>FR</sub>	03 <sup>B</sup>
16	03	37 <sup>E</sup> <sub>nFR</sub>	03 <sup>B</sup>
17	03		03 <sup>B</sup>
18	03		03 <sup>B</sup>
19	03		03 <sup>B</sup>
20	03 <sup>A</sup>		03 <sup>B</sup>
21	03 <sup>A</sup>		03 <sup>A</sup>
22	03 <sup>A</sup>		38 <sup>F</sup>
23	08 <sup>FR</sup>	08 <sup>B</sup>	
00	38 <sup>FR</sup>	38 <sup>B</sup> <sub>G</sub>	
01	58 <sup>FR</sup> <sub>N</sub>	58 <sup>B</sup> <sub>G</sub> <sub>N</sub>	



Am 24.12. und 31.12. Verkehr wie an Samstagen falls diese Tage nicht auf einen Sonntag fallen. Gültig ab 10.09.2024  
Einschränkungen hierzu entnehmen Sie bitte der Tagespresse oder unter [www.rvv.de](http://www.rvv.de)

**A-E** = Fahrwege **F** = bis Mintraching Altersheim **G** = bis Sünching Regensburger Straße (Steig 1) **nFR** = nicht freitags **FR** = nur freitags  
**N** = RVV Nachtbus N23

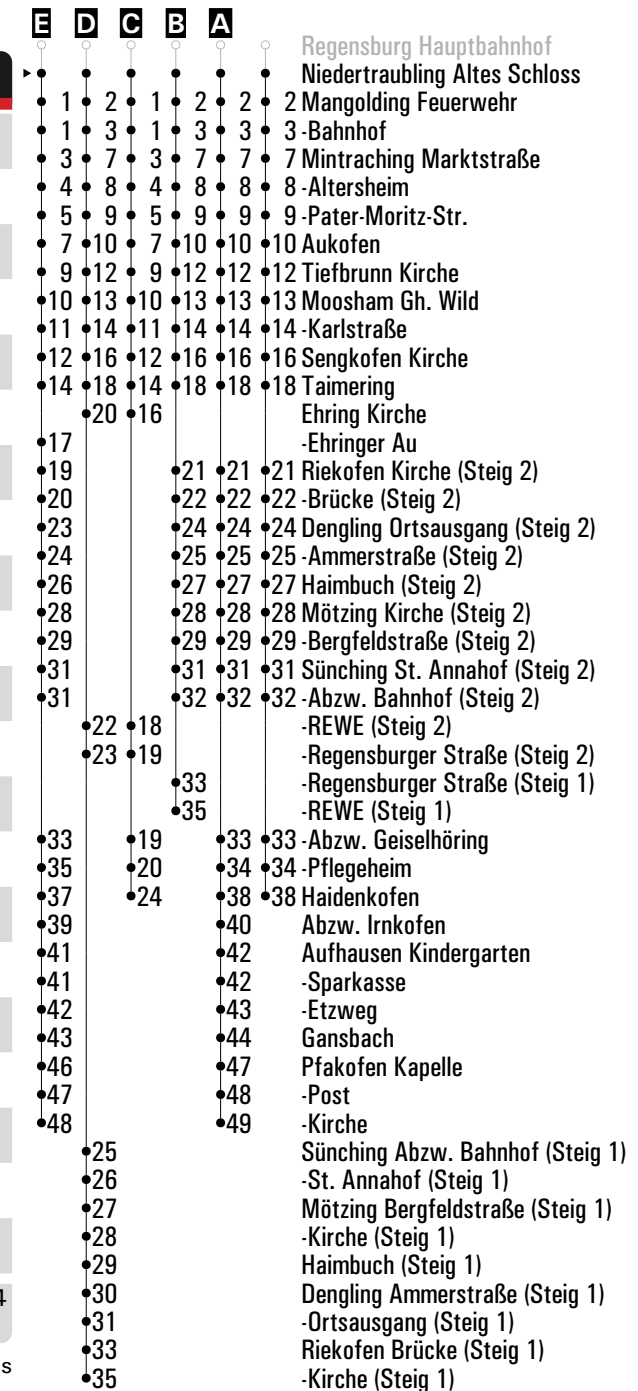
	Montag - Freitag	Samstag	Sonn-/Feiertag
06	33 <sup>C</sup>		
07	14 <sup>C</sup>	04 <sup>D</sup>	
08			
09	04	04 <sup>D</sup>	
10	04		04 <sup>D</sup>
11	04	04 <sup>D</sup>	
12	04		04 <sup>D</sup>
13	04	59	04 <sup>B</sup>
14			04 <sup>B</sup>
15	04	22 <sup>A</sup> FR	04 <sup>B</sup>
16	04	38 <sup>E</sup> nFR	04 <sup>B</sup>
17	04		04 <sup>B</sup>
18	04		04 <sup>B</sup>
19	04		04 <sup>B</sup>
20	04 <sup>A</sup>		04 <sup>B</sup>
21	04 <sup>A</sup>		04 <sup>A</sup>
22	04 <sup>A</sup>		39 <sup>E</sup>
23	09 <sup>FR</sup>	09 <sup>B</sup>	
00	39 <sup>FR</sup>	39 <sup>B</sup> G	
01	59 <sup>FR</sup> N	59 <sup>B</sup> G	



Am 24.12. und 31.12. Verkehr wie an Samstagen falls diese Tage nicht auf einen Sonntag fallen. Gültig ab 10.09.2024  
 Einschränkungen hierzu entnehmen Sie bitte der Tagespresse oder unter [www.rvv.de](http://www.rvv.de)

**A-E** = Fahrwege **F** = bis Mintraching Altersheim **G** = bis Sünching Regensburger Straße (Steig 1) **nFR** = nicht freitags **FR** = nur freitags  
**N** = RVV Nachtbus N23

	Montag - Freitag	Samstag	Sonn-/Feiertag
06	34 <sup>C</sup>		
07	15 <sup>C</sup>	05 <sup>D</sup>	
08			
09	05	05 <sup>D</sup>	
10	05		05 <sup>D</sup>
11	05	05 <sup>D</sup>	
12	05		05 <sup>D</sup>
13	05	05 <sup>B</sup>	
14	00		05 <sup>B</sup>
15	05	05 <sup>B</sup>	
16	05		05 <sup>B</sup>
17	05	05 <sup>B</sup>	
18	05		05 <sup>B</sup>
19	05	05 <sup>B</sup>	
20	05 <sup>A</sup>		05 <sup>B</sup>
21	05 <sup>A</sup>	05 <sup>A</sup>	
22	05 <sup>A</sup>		40 <sup>F</sup>
23	10 <sup>FR</sup>	10 <sup>B</sup>	
00	40 <sup>FR</sup>	40 <sup>B</sup> 40 <sup>G</sup>	
01			
02	00 <sup>FR</sup> 00 <sup>N</sup>	00 <sup>B</sup> 00 <sup>G</sup> 00 <sup>N</sup>	

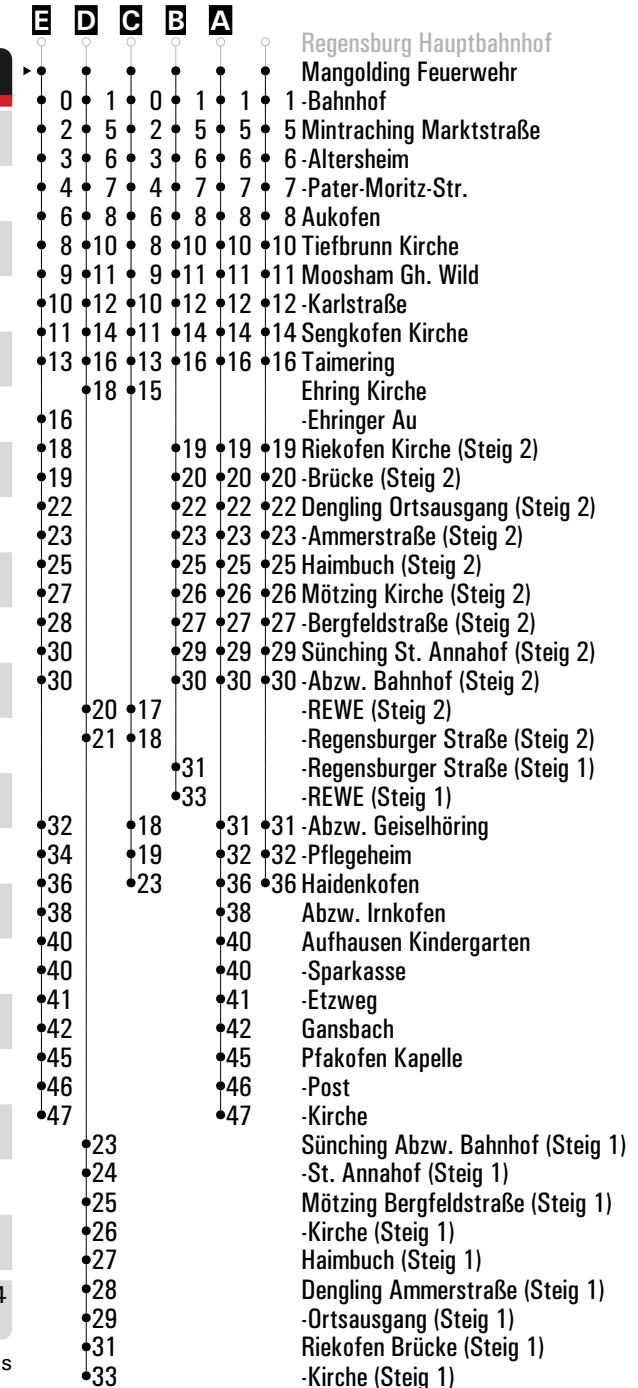


Am 24.12. und 31.12. Verkehr wie an Samstagen falls diese Tage nicht auf einen Sonntag fallen.  
Einschränkungen hierzu entnehmen Sie bitte der Tagespresse oder unter [www.rvv.de](http://www.rvv.de)

Gültig ab 10.09.2024

**A - E** = Fahrwege **F** = bis Mintraching Altersheim **G** = bis Sünching Regensburger Straße (Steig 1) **nFR** = nicht freitags **FR** = nur freitags  
**N** = RVV Nachtbus N23

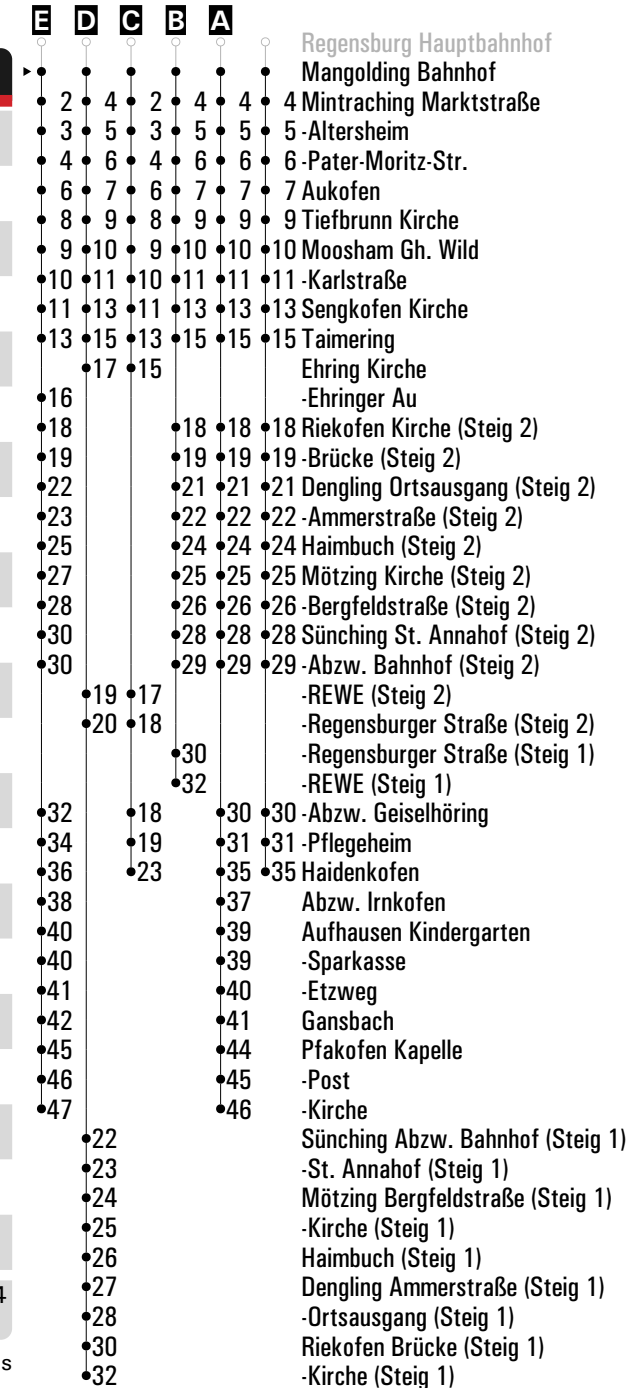
	Montag - Freitag	Samstag	Sonn-/Feiertag
06	35 <sup>C</sup>		
07	17 <sup>C</sup>	07 <sup>D</sup>	
08			
09	07	07 <sup>D</sup>	
10	07		07 <sup>D</sup>
11	07	07 <sup>D</sup>	
12	07		07 <sup>D</sup>
13	07	07 <sup>B</sup>	
14	02		07 <sup>B</sup>
15	07 24 <sup>A</sup> <sub>FR</sub>	07 <sup>B</sup>	
16	07 40 <sup>E</sup> <sub>nFR</sub>		07 <sup>B</sup>
17	07	07 <sup>B</sup>	
18	07		07 <sup>B</sup>
19	07	07 <sup>B</sup>	
20	07 <sup>A</sup>		07 <sup>B</sup>
21	07 <sup>A</sup>	07 <sup>A</sup>	
22	07 <sup>A</sup>		42 <sup>F</sup>
23	12 <sup>FR</sup>	12 <sup>B</sup>	
00	42 <sup>FR</sup>	42 <sup>B</sup> <sub>G</sub>	
01			
02	02 <sup>FR</sup> <sub>N</sub>	02 <sup>B</sup> <sub>G</sub> <sub>N</sub>	



Am 24.12. und 31.12. Verkehr wie an Samstagen falls diese Tage nicht auf einen Sonntag fallen. Gültig ab 10.09.2024  
Einschränkungen hierzu entnehmen Sie bitte der Tagespresse oder unter [www.rvv.de](http://www.rvv.de)

**A - E** = Fahrwege **F** = bis Mintraching Altersheim **G** = bis Sünching Regensburger Straße (Steig 1) **nFR** = nicht freitags **FR** = nur freitags  
**N** = RVV Nachtbus N23

	Montag - Freitag	Samstag	Sonn-/Feiertag
06	35 <sup>C</sup>		
07	18 <sup>G</sup>	08 <sup>D</sup>	
08			
09	08	08 <sup>D</sup>	
10	08		08 <sup>D</sup>
11	08	08 <sup>D</sup>	
12	08		08 <sup>D</sup>
13	08	08 <sup>B</sup>	
14	03		08 <sup>B</sup>
15	08 24 <sup>A</sup> <sub>FR</sub>	08 <sup>B</sup>	
16	08 40 <sup>E</sup> <sub>nFR</sub>		08 <sup>B</sup>
17	08	08 <sup>B</sup>	
18	08		08 <sup>B</sup>
19	08	08 <sup>B</sup>	
20	08 <sup>A</sup>		08 <sup>B</sup>
21	08 <sup>A</sup>	08 <sup>A</sup>	
22	08 <sup>A</sup>		43 <sup>F</sup>
23	13 <sup>FR</sup>	13 <sup>B</sup>	
00	43 <sup>FR</sup>	43 <sup>B</sup> <sub>G</sub>	
01			
02	03 <sup>FR</sup> <sub>N</sub>	03 <sup>B</sup> <sub>G</sub> <sub>N</sub>	



Am 24.12. und 31.12. Verkehr wie an Samstagen falls diese Tage nicht auf einen Sonntag fallen.  
Einschränkungen hierzu entnehmen Sie bitte der Tagespresse oder unter [www.rvv.de](http://www.rvv.de)

Gültig ab 10.09.2024

**A - E** = Fahrwege **F** = bis Mintraching Altersheim **G** = bis Sünching Regensburger Straße (Steig 1) **nFR** = nicht freitags **FR** = nur freitags  
**N** = RVV Nachtbus N23



# RVV 23 <sup>H</sup> Mintraching Marktstraße

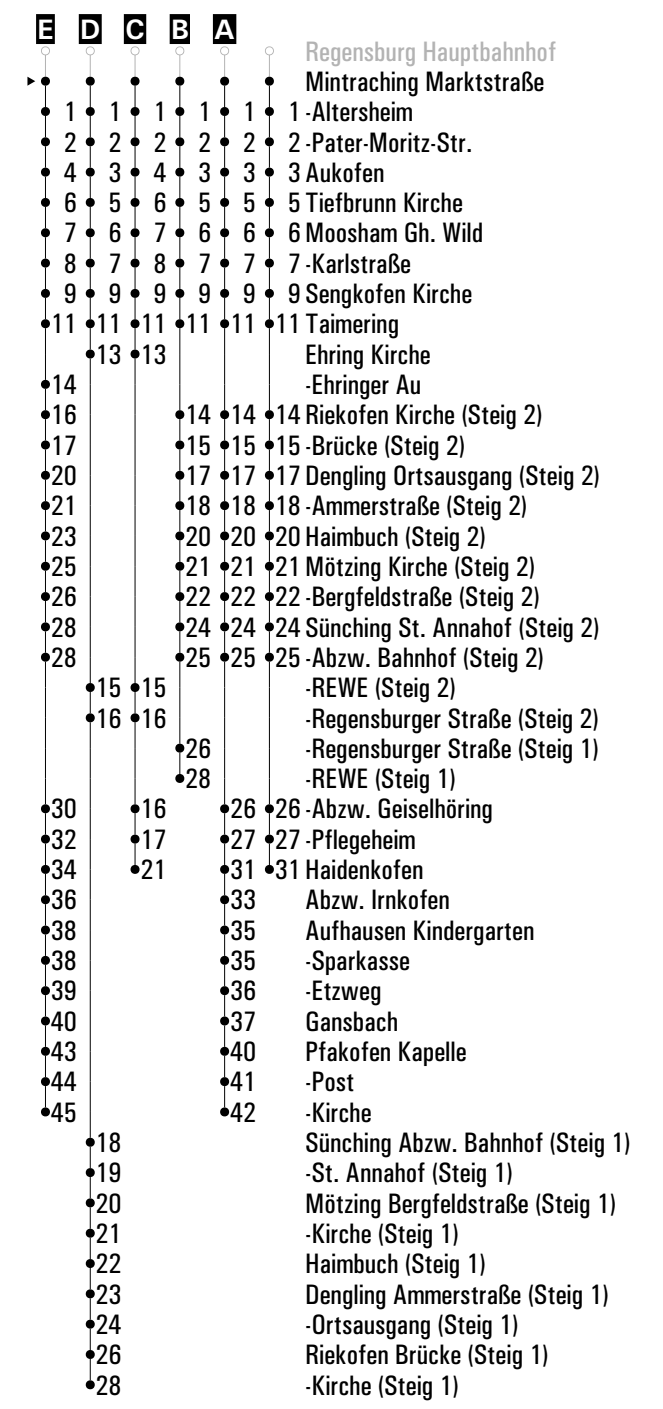
▸ Riekofen ▸ Mötzing ▸ Sünching ▸ Haidenkofen

	Montag - Freitag	Samstag	Sonn-/Feiertag
06	37 <sup>C</sup>		
07	22 <sup>C</sup>	12 <sup>D</sup>	
08			
09	12	12 <sup>D</sup>	
10	12		12 <sup>D</sup>
11	12	12 <sup>D</sup>	
12	12		12 <sup>D</sup>
13	12 18 <sup>H</sup> VF	12 <sup>B</sup>	
14	07 53 <sup>E</sup> s5		12 <sup>B</sup>
15	12 26 <sup>A</sup> FR	12 <sup>B</sup>	
16	12 42 <sup>E</sup> nFR		12 <sup>B</sup>
17	12	12 <sup>B</sup>	
18	12		12 <sup>B</sup>
19	12	12 <sup>B</sup>	
20	12 <sup>A</sup>		12 <sup>B</sup>
21	12 <sup>A</sup>	12 <sup>A</sup>	
22	12 <sup>A</sup>		47 <sup>G</sup>
23	17 <sup>FR</sup>	17 <sup>B</sup>	
00	47 <sup>FR</sup>	47 <sup>B</sup> I	
01			
02	07 <sup>FR</sup> N	07 <sup>B</sup> N	

Am 24.12. und 31.12. Verkehr wie an Samstagen falls diese Tage nicht auf einen Sonntag fallen. Gültig ab 10.09.2024  
Einschränkungen hierzu entnehmen Sie bitte der Tagespresse oder unter [www.rvv.de](http://www.rvv.de)

- A - E** = Fahrwege
- N** = RVV Nachtbus N23
- VF** = an Schultagen; am ersten Schultag nach den Sommerferien & letzten Schultag vor den Weihnachts-, Oster- und Pfingstferien 1:30 Std. früher; am letzten Schultag vor den Sommerferien 2:40 Std. früher
- F** = bis Haidenkofen
- G** = bis Mintraching Altersheim
- H** = bis Mintraching Pater-Moritz-Str.
- I** = bis Sünching Regensburger Straße (Steig 1)
- nFR** = nicht freitags
- FR** = nur freitags
- s5** = nur montags bis donnerstags an Schultagen, nicht am letzten Schultag vor den Weihnachts-, Oster-, Pfingst- und Sommerferien und nicht am ersten Schultag nach den Sommerferien

Fahrwege mit Fahrzeit in Minuten



# RVV 23 <sup>H</sup> Mintraching Altersheim

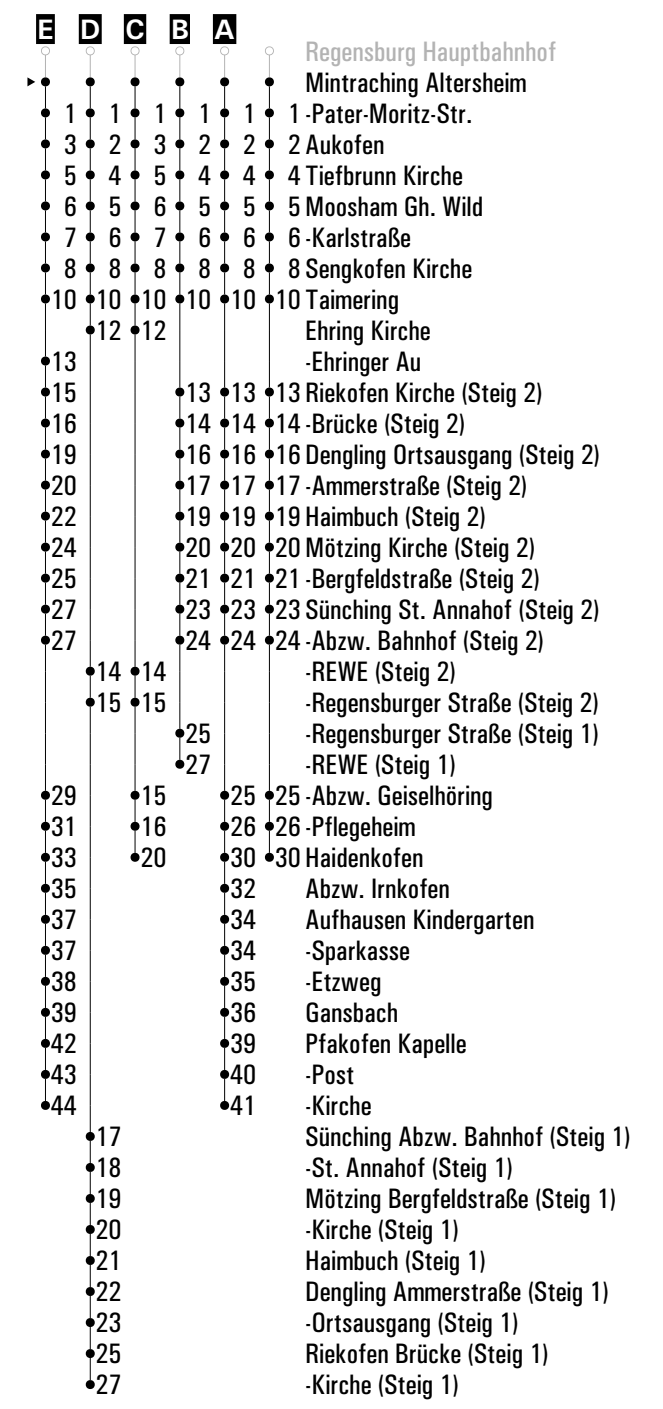
► Riekofen ► Mötzing ► Sünching ► Haidenkofen

	Montag - Freitag				Samstag				Sonn-/Feiertag				
06	38 <sup>G</sup>												
07	23 <sup>G</sup>				13 <sup>D</sup>								
08													
09	13				13 <sup>D</sup>								
10	13								13 <sup>D</sup>				
11	13				13 <sup>D</sup>								
12	13								13 <sup>D</sup>				
13	13	19 <sup>G</sup>			13 <sup>B</sup>								
14	08	54 <sup>VF</sup>							13 <sup>B</sup>				
15	13	27 <sup>FR</sup>			13 <sup>B</sup>								
16	13	43 <sup>FR</sup>							13 <sup>B</sup>				
17	13				13 <sup>B</sup>								
18	13								13 <sup>B</sup>				
19	13				13 <sup>B</sup>								
20	13 <sup>A</sup>								13 <sup>B</sup>				
21	13 <sup>A</sup>				13 <sup>A</sup>								
22	13 <sup>A</sup>												
23	18 <sup>FR</sup>				18 <sup>B</sup>								
00	48 <sup>FR</sup>				48 <sup>B</sup>								
01													
02	08 <sup>FR</sup>				08 <sup>B</sup>								

Am 24.12. und 31.12. Verkehr wie an Samstagen falls diese Tage nicht auf einen Sonntag fallen. Gültig ab 10.09.2024  
 Einschränkungen hierzu entnehmen Sie bitte der Tagespresse oder unter [www.rvv.de](http://www.rvv.de)

- A - E** = Fahrwege
- N** = RVV Nachtbus N23
- VF** = an Schultagen; am ersten Schultag nach den Sommerferien & letzten Schultag vor den Weihnachts-, Oster- und Pfingstferien 1:30 Std. früher; am letzten Schultag vor den Sommerferien 2:40 Std. früher
- F** = bis Haidenkofen
- G** = bis Mintraching Pater-Moritz-Str.
- H** = bis Sünching Regensburger Straße (Steig 1)
- nFR** = nicht freitags
- FR** = nur freitags
- s5** = nur montags bis donnerstags an Schultagen, nicht am letzten Schultag vor den Weihnachts-, Oster-, Pfingst- und Sommerferien und nicht am ersten Schultag nach den Sommerferien

Fahrwege mit Fahrzeit in Minuten



	Montag - Freitag	Samstag	Sonn-/Feiertag
06	39 <sup>C</sup>		
07	24 <sup>C</sup>	14 <sup>D</sup>	
08			
09	14	14 <sup>D</sup>	
10	14		14 <sup>D</sup>
11	14	14 <sup>D</sup>	
12	14		14 <sup>D</sup>
13	14	14 <sup>B</sup>	
14	09		14 <sup>B</sup>
15	14	14 <sup>B</sup>	
16	14		14 <sup>B</sup>
17	14	14 <sup>B</sup>	
18	14		14 <sup>B</sup>
19	14	14 <sup>B</sup>	
20	14 <sup>A</sup>		14 <sup>B</sup>
21	14 <sup>A</sup>	14 <sup>A</sup>	
22	14 <sup>A</sup>		
23	19 <sup>FR</sup>	19 <sup>B</sup>	
00	49 <sup>FR</sup>	49 <sup>B</sup> 49 <sup>G</sup>	
01			
02	09 <sup>FR</sup> 09 <sup>N</sup>	09 <sup>B</sup> 09 <sup>G</sup>	

Am 24.12. und 31.12. Verkehr wie an Samstagen falls diese Tage nicht auf einen Sonntag fallen.  
Einschränkungen hierzu entnehmen Sie bitte der Tagespresse oder unter [www.rvv.de](http://www.rvv.de)

Gültig ab 10.09.2024

**A - E** = Fahrwege

**N** = RVV Nachtbus N23

**F** = bis Haidenkofen

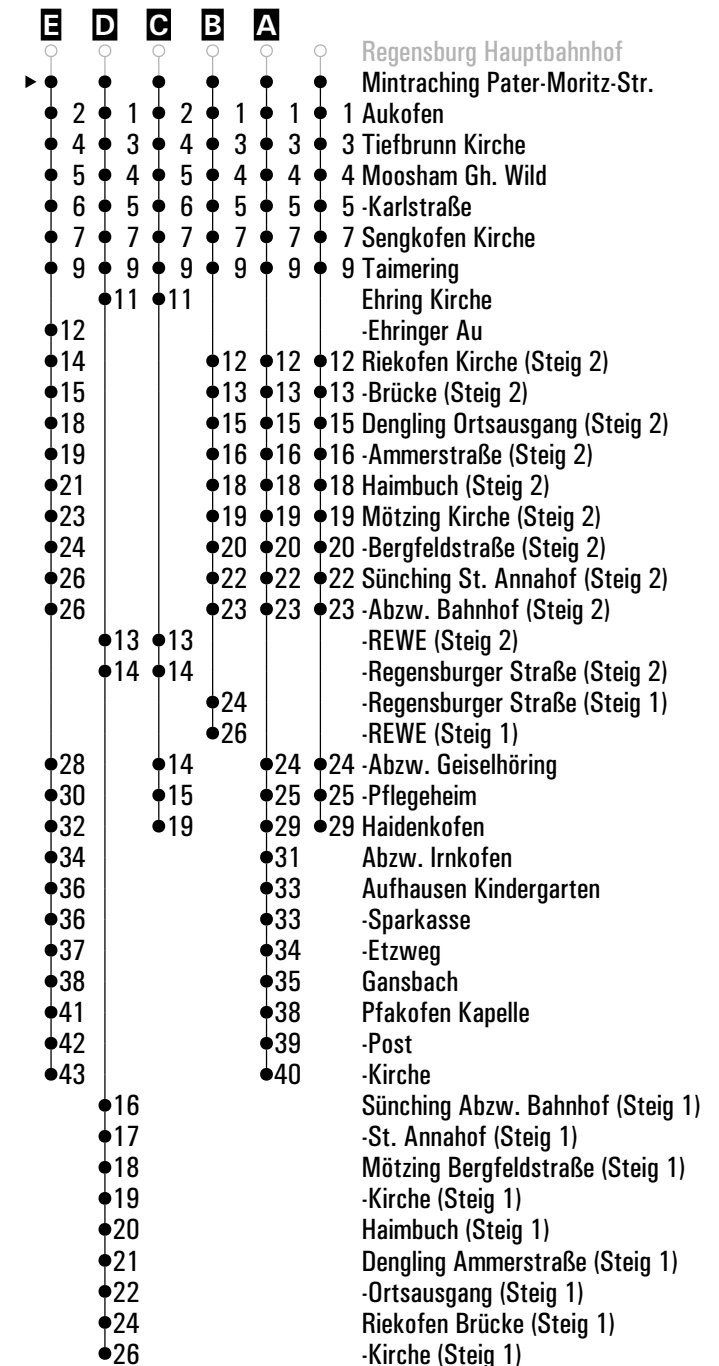
**G** = bis Sünching Regensburger Straße (Steig 1)

**nFR** = nicht freitags

**FR** = nur freitags

**s5** = nur montags bis donnerstags an Schultagen, nicht am letzten Schultag vor den Weihnachts-, Oster-, Pfingst- und Sommerferien und nicht am ersten Schultag nach den Sommerferien

Fahrwege mit Fahrzeit in Minuten



# RVV 23 <sup>H</sup> Aukofen

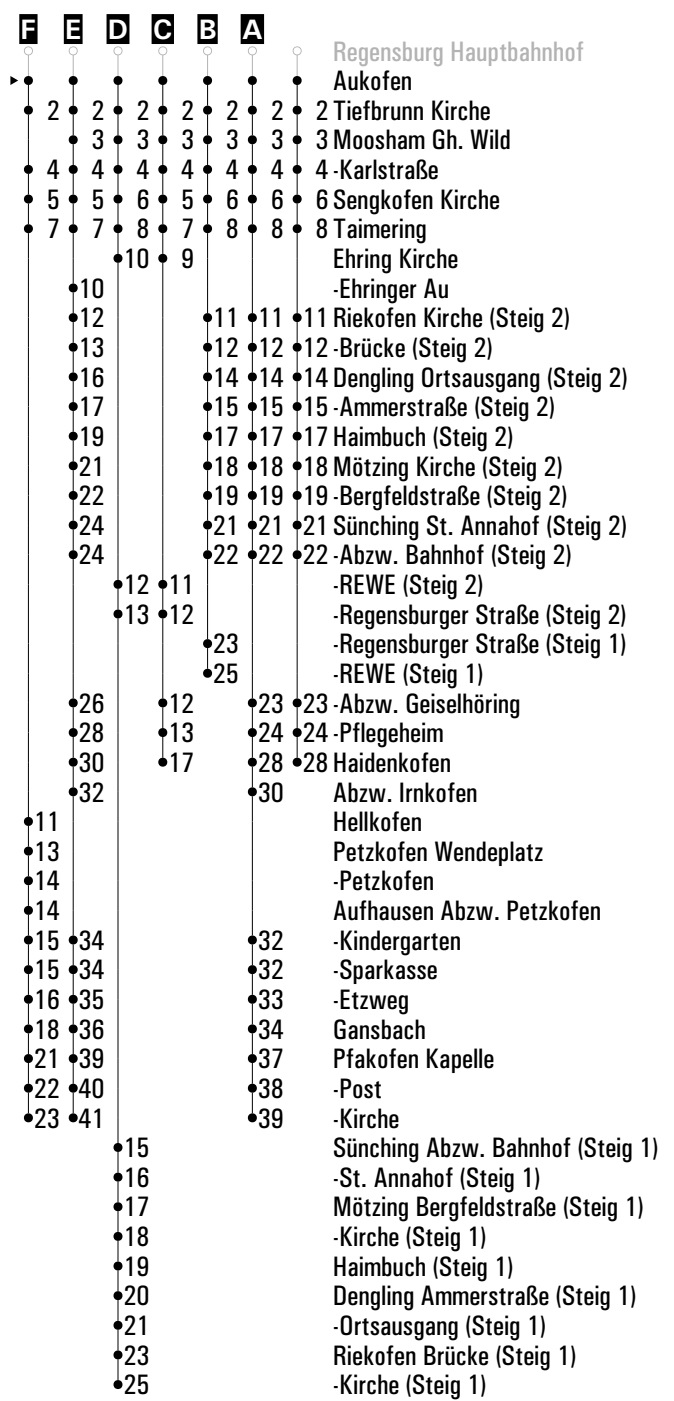
▸ Riekofen ▸ Mötzing ▸ Sünching ▸ Haidenkofen

	Montag - Freitag				Samstag				Sonn-/Feiertag				
06	41 <sup>C</sup>												
07	25 <sup>C</sup>				15 <sup>D</sup>								
08													
09	15				15 <sup>D</sup>								
10	15								15 <sup>D</sup>				
11	15				15 <sup>D</sup>								
12	15								15 <sup>D</sup>				
13	15	22 <sup>F</sup>			15 <sup>B</sup>								
14	10	57 <sup>EIG</sup>							15 <sup>B</sup>				
15	15	30 <sup>A</sup>			15 <sup>B</sup>								
16	15	46 <sup>nFR</sup>							15 <sup>B</sup>				
17	15				15 <sup>B</sup>								
18	15								15 <sup>B</sup>				
19	15				15 <sup>B</sup>								
20	15 <sup>A</sup>								15 <sup>B</sup>				
21	15 <sup>A</sup>				15 <sup>A</sup>								
22	15 <sup>A</sup>												
23	20 <sup>FR</sup>				20 <sup>B</sup>								
00	50 <sup>FR</sup>				50 <sup>BH</sup>								
01													
02	10 <sup>FR</sup>				10 <sup>BH</sup>								

Am 24.12. und 31.12. Verkehr wie an Samstagen falls diese Tage nicht auf einen Sonntag fallen. Gültig ab 10.09.2024  
 Einschränkungen hierzu entnehmen Sie bitte der Tagespresse oder unter [www.rvv.de](http://www.rvv.de)

- A - F** = Fahrwege
- N** = RVV Nachtbus N23
- VF** = an Schultagen; am ersten Schultag nach den Sommerferien & letzten Schultag vor den Weihnachts-, Oster- und Pfingstferien 1:30 Std. früher; am letzten Schultag vor den Sommerferien 2:40 Std. früher
- G** = bis Haidenkofen
- H** = bis Sünching Regensburger Straße (Steig 1)
- nFR** = nicht freitags
- FR** = nur freitags
- s5** = nur montags bis donnerstags an Schultagen, nicht am letzten Schultag vor den Weihnachts-, Oster-, Pfingst- und Sommerferien und nicht am ersten Schultag nach den Sommerferien

Fahrwege mit Fahrzeit in Minuten



# RVV 23 <sup>H</sup>Tiefbrunn Kirche

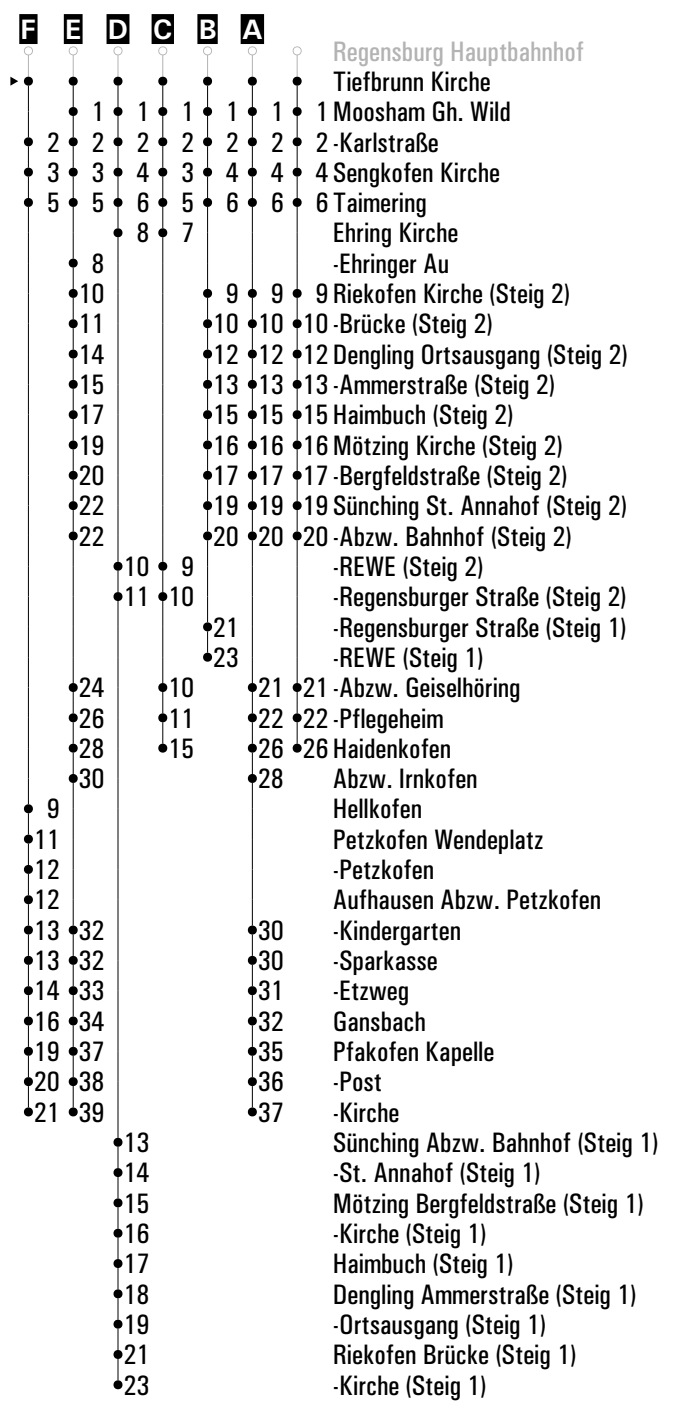
► Riekofen ► Mötzing ► Sünching ► Haidenkofen

	Montag - Freitag				Samstag				Sonn-/Feiertag				
06	43 <sup>C</sup>												
07	27 <sup>C</sup>				17 <sup>D</sup>								
08													
09	17				17 <sup>D</sup>								
10	17								17 <sup>D</sup>				
11	17				17 <sup>D</sup>								
12	17								17 <sup>D</sup>				
13	17	24 <sup>VF</sup>			17 <sup>B</sup>								
14	12	59 <sup>EIG</sup>							17 <sup>B</sup>				
15	17	32 <sup>ASFR</sup>			17 <sup>B</sup>								
16	17	48 <sup>EnFR</sup>							17 <sup>B</sup>				
17	17				17 <sup>B</sup>								
18	17								17 <sup>B</sup>				
19	17				17 <sup>B</sup>								
20	17 <sup>A</sup>								17 <sup>B</sup>				
21	17 <sup>A</sup>				17 <sup>A</sup>								
22	17 <sup>A</sup>												
23	22 <sup>FR</sup>				22 <sup>B</sup>								
00	52 <sup>FR</sup>				52 <sup>BH</sup>								
01													
02	12 <sup>FRN</sup>				12 <sup>BHN</sup>								

Am 24.12. und 31.12. Verkehr wie an Samstagen falls diese Tage nicht auf einen Sonntag fallen. Gültig ab 10.09.2024  
Einschränkungen hierzu entnehmen Sie bitte der Tagespresse oder unter [www.rvv.de](http://www.rvv.de)

- A - F** = Fahrwege
- N** = RVV Nachtbus N23
- VF** = an Schultagen; am ersten Schultag nach den Sommerferien & letzten Schultag vor den Weihnachts-, Oster- und Pfingstferien 1:30 Std. früher; am letzten Schultag vor den Sommerferien 2:40 Std. früher
- G** = bis Haidenkofen
- H** = bis Sünching Regensburger Straße (Steig 1)
- nFR** = nicht freitags
- FR** = nur freitags
- s5** = nur montags bis donnerstags an Schultagen, nicht am letzten Schultag vor den Weihnachts-, Oster-, Pfingst- und Sommerferien und nicht am ersten Schultag nach den Sommerferien

Fahrwege mit Fahrzeit in Minuten



# RVV 23 <sup>H</sup> Moosham Gh. Wild

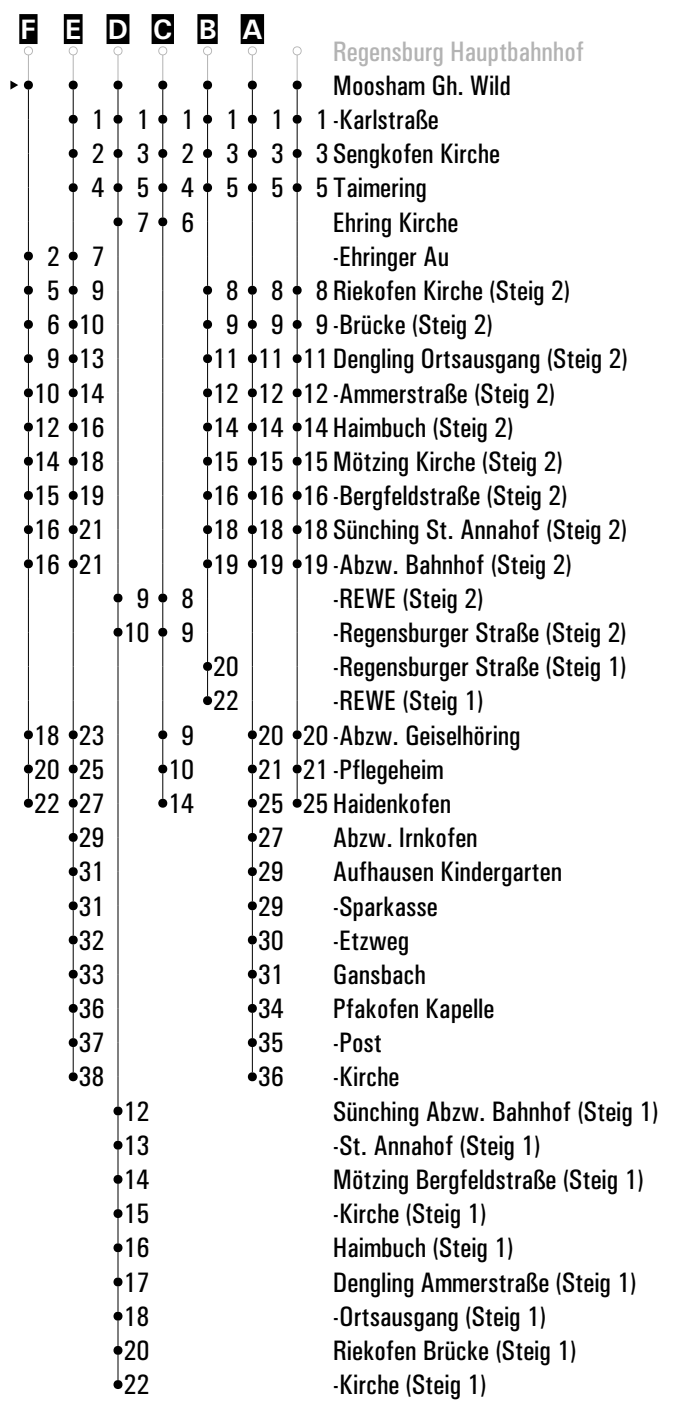
► Riekofen ► Mötzing ► Sünching ► Haidenkofen

	Montag - Freitag				Samstag				Sonn-/Feiertag				
06	44 <sup>C</sup>												
07	28 <sup>C</sup>				18 <sup>D</sup>								
08													
09	18				18 <sup>D</sup>								
10	18								18 <sup>D</sup>				
11	18				18 <sup>D</sup>								
12	18								18 <sup>D</sup>				
13	18	22 <sup>F</sup> <sub>VF</sub>			18 <sup>B</sup>								
14	13								18 <sup>B</sup>				
15	00 <sup>E</sup> <sub>S5</sub>	18	33 <sup>A</sup> <sub>FR</sub>		18 <sup>B</sup>								
16	18	49 <sup>E</sup> <sub>nFR</sub>							18 <sup>B</sup>				
17	18				18 <sup>B</sup>								
18	18								18 <sup>B</sup>				
19	18				18 <sup>B</sup>								
20	18 <sup>A</sup>								18 <sup>B</sup>				
21	18 <sup>A</sup>				18 <sup>A</sup>								
22	18 <sup>A</sup>												
23	23 <sup>FR</sup>				23 <sup>B</sup>								
00	53 <sup>FR</sup>				53 <sup>B</sup> <sub>H</sub>								
01													
02	13 <sup>FR</sup> <sub>N</sub>				13 <sup>B</sup> <sub>H</sub> <sub>N</sub>								

Am 24.12. und 31.12. Verkehr wie an Samstagen falls diese Tage nicht auf einen Sonntag fallen. Gültig ab 10.09.2024  
Einschränkungen hierzu entnehmen Sie bitte der Tagespresse oder unter [www.rvv.de](http://www.rvv.de)

- A - F** = Fahrwege
- N** = RVV Nachtbus N23
- VF** = an Schultagen; am ersten Schultag nach den Sommerferien & letzten Schultag vor den Weihnachts-, Oster- und Pfingstferien 1:30 Std. früher; am letzten Schultag vor den Sommerferien 2:40 Std. früher
- G** = bis Haidenkofen
- H** = bis Sünching Regensburger Straße (Steig 2)
- nFR** = nicht freitags
- FR** = nur freitags
- s5** = nur montags bis donnerstags an Schultagen, nicht am letzten Schultag vor den Weihnachts-, Oster-, Pfingst- und Sommerferien und nicht am ersten Schultag nach den Sommerferien

Fahrwege mit Fahrzeit in Minuten



# RVV 23 <sup>H</sup> Moosham Karlstraße

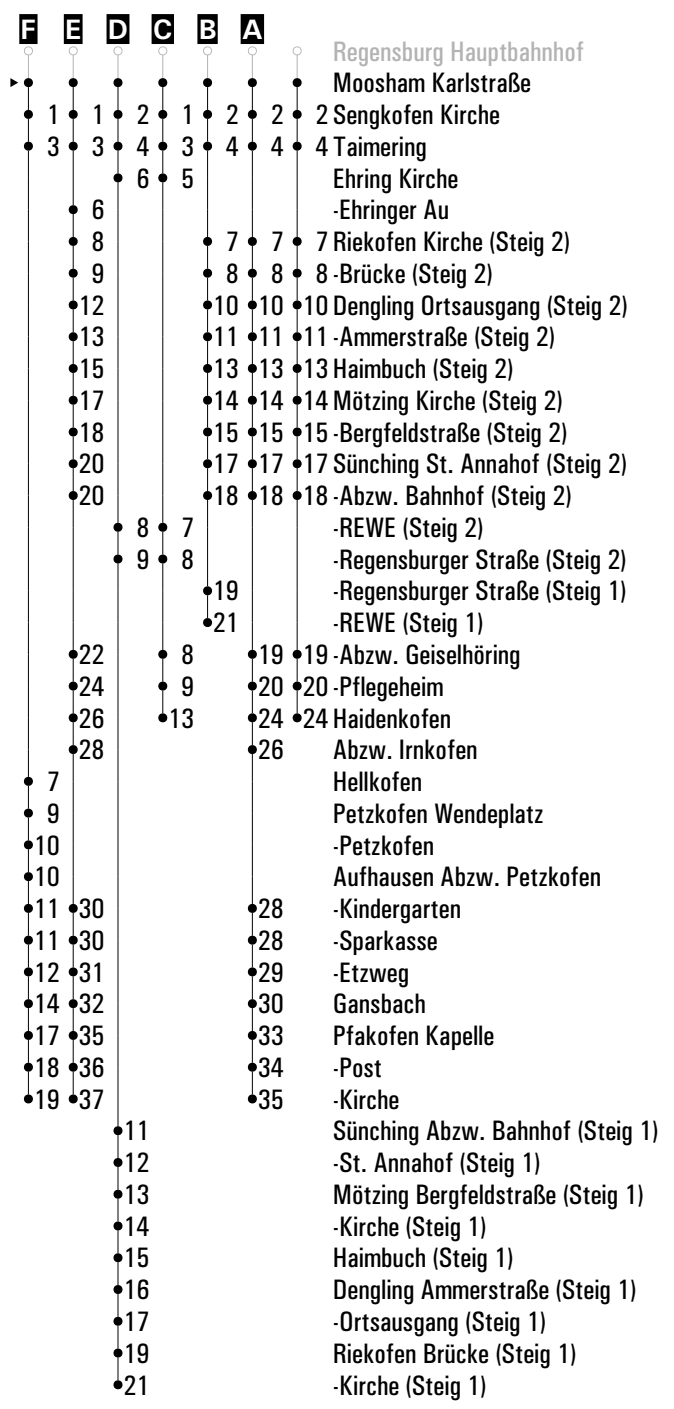
► Riekofen ► Mötzing ► Sünching ► Haidenkofen

	Montag - Freitag				Samstag				Sonn-/Feiertag				
06	45 <sup>C</sup>												
07	29 <sup>C</sup>				19 <sup>D</sup>								
08													
09	19				19 <sup>D</sup>								
10	19								19 <sup>D</sup>				
11	19				19 <sup>D</sup>								
12	19								19 <sup>D</sup>				
13	19	26 <sup>VF</sup>			19 <sup>B</sup>								
14	14								19 <sup>B</sup>				
15	01 <sup>EG</sup> <sub>s5</sub>	19	34 <sup>A</sup> <sub>FR</sub>		19 <sup>B</sup>								
16	19	50 <sup>E</sup> <sub>nFR</sub>							19 <sup>B</sup>				
17	19				19 <sup>B</sup>								
18	19								19 <sup>B</sup>				
19	19				19 <sup>B</sup>								
20	19 <sup>A</sup>								19 <sup>B</sup>				
21	19 <sup>A</sup>				19 <sup>A</sup>								
22	19 <sup>A</sup>												
23	24 <sup>FR</sup>				24 <sup>B</sup>								
00	54 <sup>FR</sup>				54 <sup>B</sup> <sub>H</sub>								
01													
02	14 <sup>FR</sup> <sub>N</sub>				14 <sup>B</sup> <sub>H</sub> <sub>N</sub>								

Am 24.12. und 31.12. Verkehr wie an Samstagen falls diese Tage nicht auf einen Sonntag fallen. Gültig ab 10.09.2024  
Einschränkungen hierzu entnehmen Sie bitte der Tagespresse oder unter [www.rvv.de](http://www.rvv.de)

- A - F** = Fahrwege
- N** = RVV Nachtbus N23
- VF** = an Schultagen; am ersten Schultag nach den Sommerferien & letzten Schultag vor den Weihnachts-, Oster- und Pfingstferien 1:30 Std. früher; am letzten Schultag vor den Sommerferien 2:40 Std. früher
- G** = bis Haidenkofen
- H** = bis Sünching Regensburger Straße (Steig 1)
- nFR** = nicht freitags
- FR** = nur freitags
- s5** = nur montags bis donnerstags an Schultagen, nicht am letzten Schultag vor den Weihnachts-, Oster-, Pfingst- und Sommerferien und nicht am ersten Schultag nach den Sommerferien

Fahrwege mit Fahrzeit in Minuten



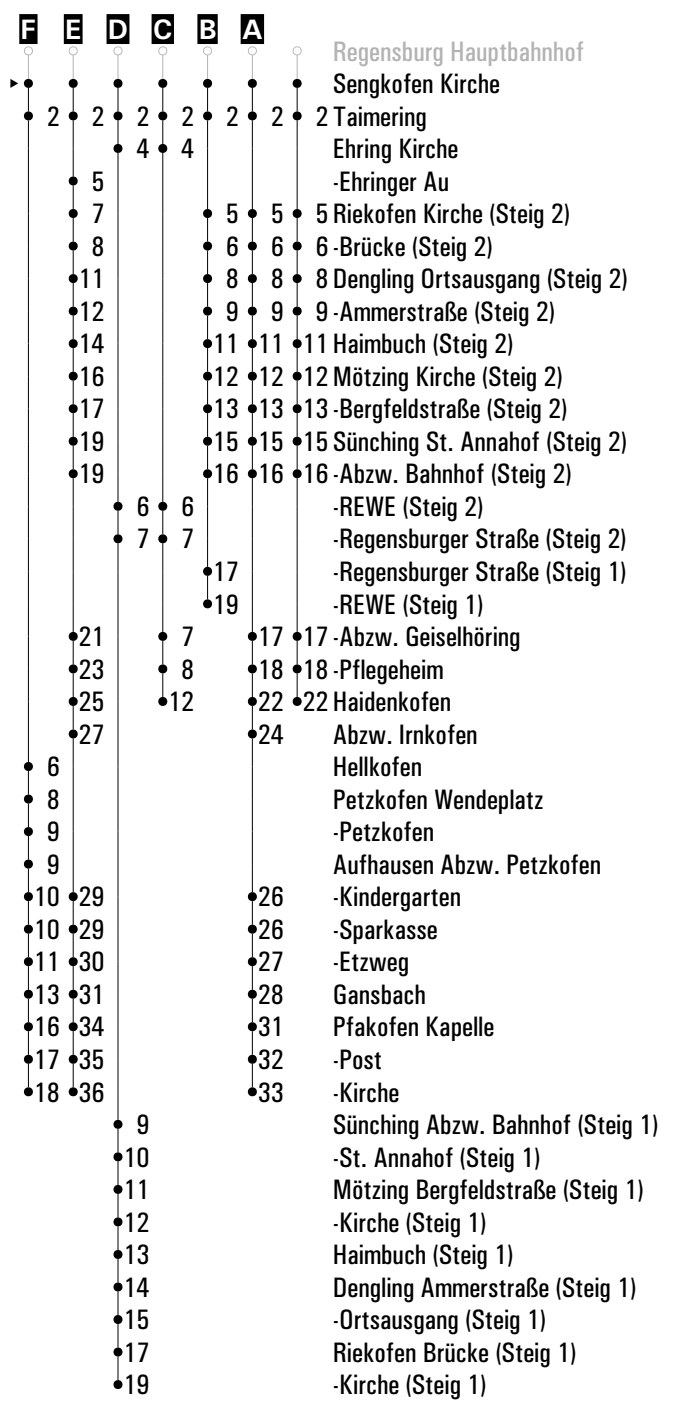
**RVV 23** <sup>H</sup> Sengkofen Kirche  
 ▶ Riekofen ▶ Mötzing ▶ Sünching ▶ Haidenkofen

	Montag - Freitag				Samstag				Sonn-/Feiertag				
06	46 <sup>C</sup>												
07	31 <sup>C</sup>				21 <sup>D</sup>								
08													
09	21				21 <sup>D</sup>								
10	21								21 <sup>D</sup>				
11	21				21 <sup>D</sup>								
12	21								21 <sup>D</sup>				
13	21	27 <sup>F</sup> <sub>VF</sub>			21 <sup>B</sup>								
14	16								21 <sup>B</sup>				
15	02 <sup>E</sup> <sub>SG</sub> <sup>S5</sup>	21	35 <sup>A</sup> <sub>FR</sub>		21 <sup>B</sup>								
16	21	51 <sup>E</sup> <sub>nFR</sub>							21 <sup>B</sup>				
17	21				21 <sup>B</sup>								
18	21								21 <sup>B</sup>				
19	21				21 <sup>B</sup>								
20	21 <sup>A</sup>								21 <sup>B</sup>				
21	21 <sup>A</sup>				21 <sup>A</sup>								
22	21 <sup>A</sup>												
23	26 <sup>FR</sup>				26 <sup>B</sup>								
00	56 <sup>FR</sup>				56 <sup>B</sup> <sub>H</sub>								
01													
02	16 <sup>FR</sup> <sub>N</sub>				16 <sup>B</sup> <sub>H</sub> <sub>N</sub>								

Am 24.12. und 31.12. Verkehr wie an Samstagen falls diese Tage nicht auf einen Sonntag fallen. Gültig ab 10.09.2024  
 Einschränkungen hierzu entnehmen Sie bitte der Tagespresse oder unter [www.rvv.de](http://www.rvv.de)

- A - F** = Fahrwege
- N** = RVV Nachtbus N23
- VF** = an Schultagen; am ersten Schultag nach den Sommerferien & letzten Schultag vor den Weihnachts-, Oster- und Pfingstferien 1:30 Std. früher; am letzten Schultag vor den Sommerferien 2:40 Std. früher
- G** = bis Haidenkofen
- H** = bis Sünching Regensburger Straße (Steig 1)
- nFR** = nicht freitags
- FR** = nur freitags
- s5** = nur montags bis donnerstags an Schultagen, nicht am letzten Schultag vor den Weihnachts-, Oster-, Pfingst- und Sommerferien und nicht am ersten Schultag nach den Sommerferien

Fahrwege mit Fahrzeit in Minuten





# RVV 23 <sup>H</sup>Taimering

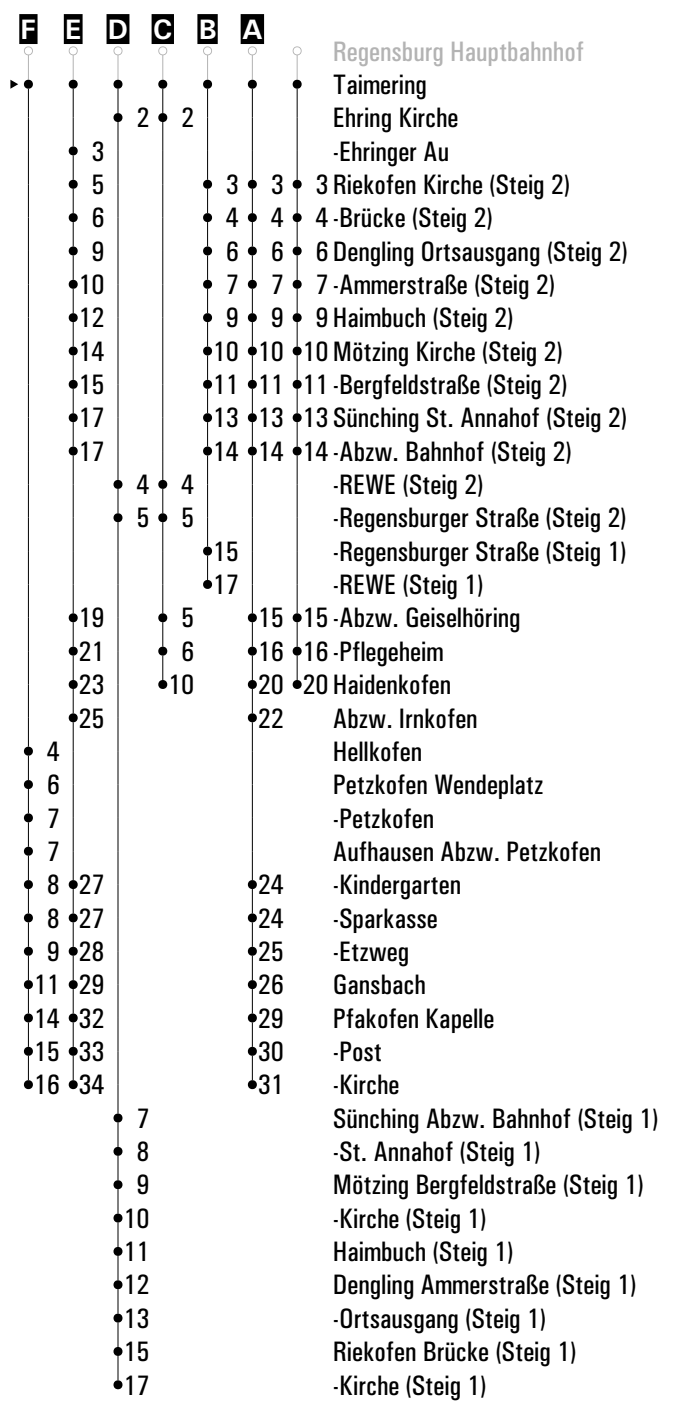
► Riekofen ► Mötzing ► Sünching ► Haidenkofen

	Montag - Freitag				Samstag				Sonn-/Feiertag				
06	48 <sup>C</sup>												
07	33 <sup>C</sup>				23 <sup>D</sup>								
08													
09	23				23 <sup>D</sup>								
10	23								23 <sup>D</sup>				
11	23				23 <sup>D</sup>								
12	23								23 <sup>D</sup>				
13	23	29 <sup>VF</sup>			23 <sup>B</sup>								
14	18								23 <sup>B</sup>				
15	04 <sup>EG</sup> 55	23	37 <sup>AFR</sup>		23 <sup>B</sup>								
16	23	53 <sup>ENFR</sup>							23 <sup>B</sup>				
17	23				23 <sup>B</sup>								
18	23								23 <sup>B</sup>				
19	23				23 <sup>B</sup>								
20	23 <sup>A</sup>								23 <sup>B</sup>				
21	23 <sup>A</sup>				23 <sup>A</sup>								
22	23 <sup>A</sup>												
23	28 <sup>FR</sup>				28 <sup>B</sup>								
00	58 <sup>FR</sup>				58 <sup>BH</sup>								
01													
02	18 <sup>FR</sup> N				18 <sup>BH</sup> N								

Am 24.12. und 31.12. Verkehr wie an Samstagen falls diese Tage nicht auf einen Sonntag fallen. Gültig ab 10.09.2024  
Einschränkungen hierzu entnehmen Sie bitte der Tagespresse oder unter [www.rvv.de](http://www.rvv.de)

- A-F** = Fahrwege
- N** = RVV Nachtbus N23
- VF** = an Schultagen; am ersten Schultag nach den Sommerferien & letzten Schultag vor den Weihnachts-, Oster- und Pfingstferien 1:30 Std. früher; am letzten Schultag vor den Sommerferien 2:40 Std. früher
- G** = bis Haidenkofen
- H** = bis Sünching Regensburger Straße (Steig 1)
- nFR** = nicht freitags
- FR** = nur freitags
- s5** = nur montags bis donnerstags an Schultagen, nicht am letzten Schultag vor den Weihnachts-, Oster-, Pfingst- und Sommerferien und nicht am ersten Schultag nach den Sommerferien

Fahrwege mit Fahrzeit in Minuten



Haltestelle	Montag - Freitag																		
	<b>vF</b>	<b>s5</b>	<b>nFR</b>																
Ehringer Au	13:24	15:07	16:56																
Riekofen Kirche	13:27	15:09	16:58																
Riekofen Brücke	13:28	15:10	16:59																
Dengling Ortsausgang	13:31	15:13	17:02																
Dengling Ammerstraße	13:32	15:14	17:03																
Haimbuch	13:34	15:16	17:05																
Mötzing Kirche	13:36	15:18	17:07																
Mötzing Bergfeldstraße	13:37	15:19	17:08																
Sünching St. Annahof	13:38	15:21	17:10																
Sünching Abzw. Bahnhof an	13:38	15:21	17:10																
Sünching Abzw. Geiselhöring	13:40	15:22	17:12																
Sünching Pflegeheim	13:42	15:23	17:14																
Haidenkofen	13:44	15:27	17:16																
Abzw. Irnkofen			17:18																
Aufhausen Kindergarten			17:20																
Aufhausen Sparkasse			17:20																
Aufhausen Etzweg			17:21																
Gansbach			17:22																
Pfakofen Kapelle			17:25																
Pfakofen Post			17:26																
Pfakofen Kirche			17:27																

Am 24.12. und 31.12. Verkehr wie an Samstagen falls diese Tage nicht auf einen Sonntag fallen. Einschränkungen hierzu entnehmen Sie bitte der Tagespresse oder unter [www.rvv.de](http://www.rvv.de)

Gültig ab 10. September 2024

**vF** = an Schultagen; am ersten Schultag nach den Sommerferien & letzten Schultag vor den Weihnachts-, Oster- **nFR** = nicht freitags und Pfingstferien 1:30 Std. früher; am letzten Schultag vor den Sommerferien 2:40 Std. früher

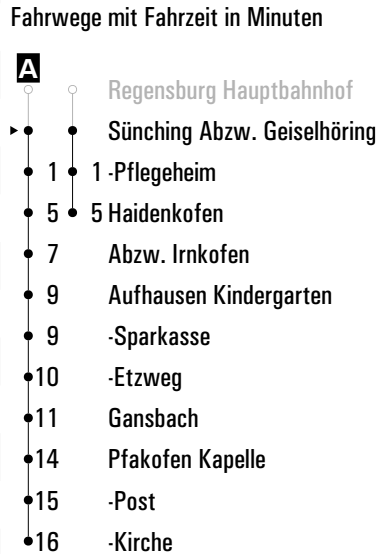
**s5** = nur montags bis donnerstags an Schultagen, nicht am letzten Schultag vor den Weihnachts-, Oster-, Pfingst- und Sommerferien und nicht am ersten Schultag nach den Sommerferien

Haltestelle	Montag - Freitag				Samstag				Sonn-/Feiertag			
Ehring Kirche	06:50	07:35			07:25	09:25	11:25		10:25	12:25		
Sünching REWE	06:52	07:37			07:27	09:27	11:27		10:27	12:27		
Sünching Regensburger Straße an	06:53	07:38			07:28	09:28	11:28		10:28	12:28		
Sünching Abzw. Geiselhöring	06:53	07:38										
Sünching Pflegeheim	06:54	07:39										
Haidenkofen	06:58	07:43										
Sünching Abzw. Bahnhof an					07:30	09:30	11:30		10:30	12:30		
Sünching St. Annahof					07:31	09:31	11:31		10:31	12:31		
Mötzing Bergfeldstraße					07:32	09:32	11:32		10:32	12:32		
Mötzing Kirche					07:33	09:33	11:33		10:33	12:33		
Haimbuch					07:34	09:34	11:34		10:34	12:34		
Dengling Ammerstraße					07:35	09:35	11:35		10:35	12:35		
Dengling Ortsausgang					07:36	09:36	11:36		10:36	12:36		
Riekofen Brücke					07:38	09:38	11:38		10:38	12:38		
Riekofen Kirche					07:40	09:40	11:40		10:40	12:40		

Am 24.12. und 31.12. Verkehr wie an Samstagen falls diese Tage nicht auf einen Sonntag fallen. Einschränkungen hierzu entnehmen Sie bitte der Tagespresse oder unter [www.rvv.de](http://www.rvv.de)

Gültig ab 10. September 2024

	Montag - Freitag							Samstag						
06	53													
07	38													
08														
09	38													
10	38													
11	38													
12	38													
13	38	40 <sup>VF</sup>												
14	33													
15	22 <sup>s5</sup>	38	52 <sup>A</sup>	FR										
16	38													
17	12 <sup>A</sup>	38												
18	38													
19	38													
20	38 <sup>A</sup>													
21	38 <sup>A</sup>							38 <sup>A</sup>						
22	38 <sup>A</sup>													
23	43 <sup>FR</sup>													
00														
01	13 <sup>FR</sup>													
02	33 <sup>FR</sup>	N												

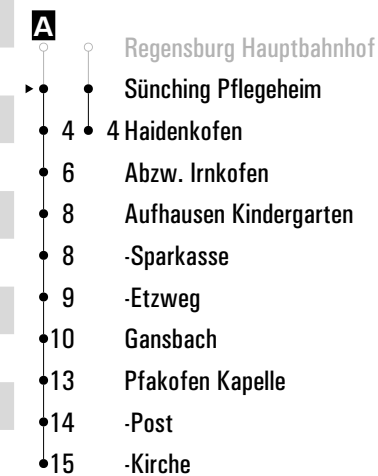


Am 24.12. und 31.12. Verkehr wie an Samstagen falls diese Tage nicht auf einen Sonntag fallen. Einschränkungen hierzu entnehmen Sie bitte der Tagespresse oder unter [www.rvv.de](http://www.rvv.de) Gültig ab 10.09.2024

- A** = fährt A
- N** = RVV Nachtbus N23
- VF** = an Schultagen; am ersten Schultag nach den Sommerferien & letzten Schultag vor den Weihnachts-, Oster- und Pfingstferien 1:30 Std. früher; am letzten Schultag vor den Sommerferien 2:40 Std. früher
- nFR** = nicht freitags
- FR** = nur freitags
- s5** = nur montags bis donnerstags an Schultagen, nicht am letzten Schultag vor den Weihnachts-, Oster-, Pfingst- und Sommerferien und nicht am ersten Schultag nach den Sommerferien

	Montag - Freitag								Samstag								
06	54																
07	39																
08																	
09	39																
10	39																
11	39																
12	39																
13	39	42 <sup>VF</sup>															
14	34																
15	23 <sup>s5</sup>	39	54 <sup>A</sup>	FR													
16	39																
17	14 <sup>A</sup>	nFR	39														
18	39																
19	39																
20	39 <sup>A</sup>																
21	39 <sup>A</sup>									39 <sup>A</sup>							
22	39 <sup>A</sup>																
23	44 <sup>FR</sup>																
00																	
01	14 <sup>FR</sup>																
02	34 <sup>FR</sup>	N															

Fahrwege mit Fahrzeit in Minuten



Am 24.12. und 31.12. Verkehr wie an Samstagen falls diese Tage nicht auf einen Sonntag fallen. Einschränkungen hierzu entnehmen Sie bitte der Tagespresse oder unter [www.rvv.de](http://www.rvv.de) Gültig ab 10.09.2024

- A** = fährt A
- N** = RVV Nachtbus N23
- VF** = an Schultagen; am ersten Schultag nach den Sommerferien & letzten Schultag vor den Weihnachts-, Oster- und Pfingstferien 1:30 Std. früher; am letzten Schultag vor den Sommerferien 2:40 Std. früher
- nFR** = nicht freitags
- FR** = nur freitags
- s5** = nur montags bis donnerstags an Schultagen, nicht am letzten Schultag vor den Weihnachts-, Oster-, Pfingst- und Sommerferien und nicht am ersten Schultag nach den Sommerferien

	Montag - Freitag							Samstag						
09														
10														
11														
12														
13														
14														
15	56 <sup>FR</sup>													
16														
17	16 <sup>nFR</sup>													
18														
19														
20	43													
21	43							43						
22	43													
23														
00														
01														

Fahrwege mit Fahrzeit in Minuten

- Regensburg Hauptbahnhof
- ▶ ● Haidenkofen
- 2 Abzw. Irnkofen
- 4 Aufhausen Kindergarten
- 4 -Sparkasse
- 5 -Etzweg
- 6 Gansbach
- 9 Pfakofen Kapelle
- 10 -Post
- 11 -Kirche

Am 24.12. und 31.12. Verkehr wie an Samstagen falls diese Tage nicht auf einen Sonntag fallen. Einschränkungen hierzu entnehmen Sie bitte der Tagespresse oder unter [www.rvv.de](http://www.rvv.de) Gültig ab 10.09.2024

**nFR** = nicht freitags      **FR** = nur freitags


	Montag - Freitag							Samstag						
09														
10														
11														
12														
13														
14														
15	58 <sup>FR</sup>													
16														
17	18 <sup>nFR</sup>													
18														
19														
20	45													
21	45							45						
22	45													
23														
00														
01														

Fahrwege mit Fahrzeit in Minuten

- Regensburg Hauptbahnhof
- ▶ Abzw. Irnkofen
- 2 Aufhausen Kindergarten
- 2 -Sparkasse
- 3 -Etzweg
- 4 Gansbach
- 7 Pfakofen Kapelle
- 8 -Post
- 9 -Kirche

Am 24.12. und 31.12. Verkehr wie an Samstagen falls diese Tage nicht auf einen Sonntag fallen. Einschränkungen hierzu entnehmen Sie Gültig ab 10.09.2024 bitte der Tagespresse oder unter [www.rvv.de](http://www.rvv.de)

**nFR** = nicht freitags      **FR** = nur freitags

 **Montag - Freitag**

10																				
11																				
12																				
13	33 <sup>vF</sup>																			
14																				
15																				
16																				

- Fahrwege mit Fahrzeit in Minuten
- Neutraubling Realschule
  - ▶ ● Hellkofen
  - 2 Petzkofen Wendepplatz
  - 3-Petzkofen
  - 3 Aufhausen Abzw. Petzkofen
  - 4-Kindergarten
  - 4-Sparkasse
  - 5-Etzweg
  - 7 Gansbach
  - 10 Pfakofen Kapelle
  - 11-Post
  - 12-Kirche

Am 24.12. und 31.12. Verkehr wie an Samstagen falls diese Tage nicht auf einen Sonntag fallen. Einschränkungen hierzu entnehmen Sie Gültig ab 10.09.2024 bitte der Tagespresse oder unter [www.rvv.de](http://www.rvv.de)

**vF** = an Schultagen; am ersten Schultag nach den Sommerferien & letzten Schultag vor den Weihnachts-, Oster- und Pfingstferien 1:30 Std. früher; am letzten Schultag vor den Sommerferien 2:40 Std. früher





**Montag - Freitag**

10																			
11																			
12																			
13	<b>35<sup>vF</sup></b>																		
14																			
15																			
16																			

Fahrwege mit Fahrzeit in Minuten

- Neutraubling Realschule
- ▶ ● Petzkofen Wendeplatz
- 1 -Petzkofen
- 1 Aufhausen Abzw. Petzkofen
- 2 -Kindergarten
- 2 -Sparkasse
- 3 -Etzweg
- 5 Gansbach
- 8 Pfakofen Kapelle
- 9 -Post
- 10 -Kirche

Am 24.12. und 31.12. Verkehr wie an Samstagen falls diese Tage nicht auf einen Sonntag fallen. Einschränkungen hierzu entnehmen Sie Gültig ab 10.09.2024 bitte der Tagespresse oder unter [www.rvv.de](http://www.rvv.de)

**vF** = an Schultagen; am ersten Schultag nach den Sommerferien & letzten Schultag vor den Weihnachts-, Oster- und Pfingstferien 1:30 Std. früher; am letzten Schultag vor den Sommerferien 2:40 Std. früher



**Montag - Freitag**

10																			
11																			
12																			
13	36 <sup>VF</sup>																		
14																			
15																			

Fahrwege mit Fahrzeit in Minuten

- Neutraubling Realschule
- Petzkofen
- 0 Aufhausen Abzw. Petzkofen
- 1 -Kindergarten
- 1 -Sparkasse
- 2 -Etzweg
- 4 Gansbach
- 7 Pfakofen Kapelle
- 8 -Post
- 9 -Kirche

Am 24.12. und 31.12. Verkehr wie an Samstagen falls diese Tage nicht auf einen Sonntag fallen. Einschränkungen hierzu entnehmen Sie Gültig ab 10.09.2024 bitte der Tagespresse oder unter [www.rvv.de](http://www.rvv.de)

**VF** = an Schultagen; am ersten Schultag nach den Sommerferien & letzten Schultag vor den Weihnachts-, Oster- und Pfingstferien 1:30 Std. früher; am letzten Schultag vor den Sommerferien 2:40 Std. früher



**Montag - Freitag**

10																		
11																		
12																		
13	36 <sup>VF</sup>																	
14																		
15																		

- Fahrwege mit Fahrzeit in Minuten
- Neutraubling Realschule
  - Aufhausen Abzw. Petzkofen
  - 1 -Kindergarten
  - 1 -Sparkasse
  - 2 -Etzweg
  - 4 Gansbach
  - 7 Pfakofen Kapelle
  - 8 -Post
  - 9 -Kirche

Am 24.12. und 31.12. Verkehr wie an Samstagen falls diese Tage nicht auf einen Sonntag fallen. Einschränkungen hierzu entnehmen Sie Gültig ab 10.09.2024 bitte der Tagespresse oder unter [www.rvv.de](http://www.rvv.de)

**VF** = an Schultagen; am ersten Schultag nach den Sommerferien & letzten Schultag vor den Weihnachts-, Oster- und Pfingstferien 1:30 Std. früher; am letzten Schultag vor den Sommerferien 2:40 Std. früher

	Montag - Freitag							Samstag						
10														
11														
12														
13	37													
14														
15														
16	00													
17	20													
18														
19														
20	47													
21	47							47						
22	47													
23														
00														

Fahrwege mit Fahrzeit in Minuten

- Regensburg Hauptbahnhof
- ▶ ● Aufhausen Kindergarten
- 0 -Sparkasse
- 1 -Etzweg
- 2 Gansbach
- 5 Pfakofen Kapelle
- 6 -Post
- 7 -Kirche

Am 24.12. und 31.12. Verkehr wie an Samstagen falls diese Tage nicht auf einen Sonntag fallen. Einschränkungen hierzu entnehmen Sie bitte der Tagespresse oder unter [www.rvv.de](http://www.rvv.de) Gültig ab 10.09.2024

**vF** = an Schultagen; am ersten Schultag nach den Sommerferien & letzten Schultag vor den Weihnachts-, Oster- und Pfingstferien 1:30 Std. früher; am letzten Schultag vor den Sommerferien 2:40 Std. früher

**nFR** = nicht freitags

**FR** = nur freitags

	Montag - Freitag							Samstag						
10														
11														
12														
13	37													
14														
15														
16	00													
17	20													
18														
19														
20	47													
21	47							47						
22	47													
23														
00														

Fahrwege mit Fahrzeit in Minuten

- Regensburg Hauptbahnhof
- Aufhausen Sparkasse
- 1 -Etzweg
- 2 Gansbach
- 5 Pfakofen Kapelle
- 6 -Post
- 7 -Kirche

Am 24.12. und 31.12. Verkehr wie an Samstagen falls diese Tage nicht auf einen Sonntag fallen. Einschränkungen hierzu entnehmen Sie Gültig ab 10.09.2024 bitte der Tagespresse oder unter [www.rvv.de](http://www.rvv.de)

**vF** = an Schultagen; am ersten Schultag nach den Sommerferien & letzten Schultag vor den Weihnachts-, Oster- und Pfingstferien 1:30 Std. früher; am letzten Schultag vor den Sommerferien 2:40 Std. früher

**nFR** = nicht freitags

**FR** = nur freitags

	Montag - Freitag							Samstag						
10														
11														
12														
13	38													
14														
15														
16	01													
17	21													
18														
19														
20	48													
21	48							48						
22	48													
23														
00														

Fahrwege mit Fahrzeit in Minuten

- Regensburg Hauptbahnhof
- ● Aufhausen Etzweg
- 1 Gansbach
- 4 Pfakofen Kapelle
- 5 -Post
- 6 -Kirche

Am 24.12. und 31.12. Verkehr wie an Samstagen falls diese Tage nicht auf einen Sonntag fallen. Einschränkungen hierzu entnehmen Sie Gültig ab 10.09.2024 bitte der Tagespresse oder unter [www.rvv.de](http://www.rvv.de)

**vF** = an Schultagen; am ersten Schultag nach den Sommerferien & letzten Schultag vor den Weihnachts-, Oster- und Pfingstferien 1:30 Std. früher; am letzten Schultag vor den Sommerferien 2:40 Std. früher  
**nFR** = nicht freitags  
**FR** = nur freitags

	Montag - Freitag							Samstag						
10														
11														
12														
13	40 <sup>vF</sup>													
14														
15														
16	02 <sup>FR</sup>													
17	22 <sup>nFR</sup>													
18														
19														
20	49													
21	49							49						
22	49													
23														
00														

Fahrwege mit Fahrzeit in Minuten



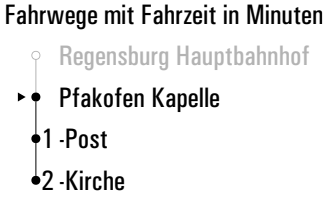
Am 24.12. und 31.12. Verkehr wie an Samstagen falls diese Tage nicht auf einen Sonntag fallen. Einschränkungen hierzu entnehmen Sie Gültig ab 10.09.2024 bitte der Tagespresse oder unter [www.rvv.de](http://www.rvv.de)

**vF** = an Schultagen; am ersten Schultag nach den Sommerferien & letzten Schultag vor den Weihnachts-, Oster- und Pfingstferien 1:30 Std. früher; am letzten Schultag vor den Sommerferien 2:40 Std. früher

**nFR** = nicht freitags

**FR** = nur freitags


	Montag - Freitag							Samstag						
10														
11														
12														
13	43 <sup>vF</sup>													
14														
15														
16	05 <sup>FR</sup>													
17	25 <sup>nFR</sup>													
18														
19														
20	52													
21	52							52						
22	52													
23														
00														



Am 24.12. und 31.12. Verkehr wie an Samstagen falls diese Tage nicht auf einen Sonntag fallen. Einschränkungen hierzu entnehmen Sie Gültig ab 10.09.2024 bitte der Tagespresse oder unter [www.rvv.de](http://www.rvv.de)

- vF** = an Schultagen; am ersten Schultag nach den Sommerferien & letzten Schultag vor den Weihnachts-, Oster- und Pfingstferien 1:30 Std. früher; am letzten Schultag vor den Sommerferien 2:40 Std. früher
- nFR** = nicht freitags
- FR** = nur freitags



 Montag - Freitag	Samstag
10	
11	
12	
13	
14	
15	
16	
17	
18	
19	
20	
21	53
22	
23	
00	

Fahrwege mit Fahrzeit in Minuten

-  Regensburg Hauptbahnhof
-  Pfakofen Post
-  1-Kirche

Am 24.12. und 31.12. Verkehr wie an Samstagen falls diese Tage nicht auf einen Sonntag fallen. Einschränkungen hierzu entnehmen Sie Gültig ab 10.09.2024 bitte der Tagespresse oder unter [www.rvv.de](http://www.rvv.de)

- vF** = an Schultagen; am ersten Schultag nach den Sommerferien & letzten Schultag vor den Weihnachts-, Oster- und Pfingstferien 1:30 Std. früher; am letzten Schultag vor den Sommerferien 2:40 Std. früher
- nFR** = nicht freitags
- FR** = nur freitags