



Montag - Freitag

05	08																		
06																			
07																			
08																			
09																			
10																			
11																			
12																			
13																			
14																			
15																			
16																			
17																			

Gültig ab 10.09.2024

Fahrwege mit Fahrzeit in Minuten

- ▶ ● Allkofen Ortsmitte
- 3 Inkofen
- 6 -Abzw. Pinkofen
- 7 Rogging Abzw. Zaitzkofen
- 8 -Kreuzung
- 9 Pfakofen Kirche
- 10 -Post
- 11 -Kapelle
- 13 Gansbach
- 14 Aufhausen Etwweg
- 14 -Sparkasse
- 15 -Abzw. Petzkofen
- 16 Petzkofen
- 17 -Wendeplatz
- 19 Triftling
- 21 Langenerling Brücke
- 22 -Gasthaus
- 23 -Abzw. Hagelstadt
- 26 Hagelstadt Langenerlinger Str.
- 29 Gailsbach
- 30 Hagelstadt Friedhof
- 31 -Siedlung
- 33 -Bahnhof
- 36 Alteglofsheim Landshuter Str.
- 37 -Schlossblick
- 38 -Am Schlosshof
- 39 -Buchenweg
- 40 -Schule
- 40 -Adolph-Kolping-Straße
- 41 Köfering Gemeindeplatz
- 42 -Linde
- 42 -Schloss
- 43 -Sportheim
- 45 -Waldbreite
- 48 Obertraubling Kreuzung B15
- 49 -Kirche
- 50 -Sparkasse
- 51 -Edekastraße
- 51 -Am Bergacker
- 52 -Ernst-Frenzel-Straße
- 52 Burgweinting Höfling
- 53 -Herm.-Höcherl-Straße
- 54 -Friedrich-Viehbacher-Allee
- 55 -Kirche
- 57 Regensburg Benzstraße
- 58 -Bajuwarenstraße
- 59 -Zeißstraße
- 60 -Krankenhaus St. Josef
- 61 -Safferlingstraße
- 62 -Herm.-Geib-Straße
- 69 -Hauptbahnhof

Montag - Freitag	
05	11 ^B
06	20 ^{sf} 20 ^A _s
07	
08	
09	
10	
11	
12	
13	
14	
15	46 ^{sf}
16	
17	46
18	
19	
20	
21	
22	
23	

Gültig ab 10.09.2024

A - B = Fahrwege **s** = nur an Schultagen **sf** = nur an schulfreien Tagen

Fahrwege mit Fahrzeit in Minuten

- B** 3 3 3 Allkofen Ortsmitte
- A** 3 3 3 Inkofen
- 3 3 3 3-Abzw. Pinkofen
- 4 4 4 4 Zaitzkofen Wendepplatz
- 4 7 7 7 Rogging Abzw. Zaitzkofen
- 5 8 8 8-Kreuzung
- 6 10 10 10 Pfakofen Kirche
- 7 11 11 11-Post
- 8 12 12 12-Kapelle
- 10 Gansbach
- 11 Aufhausen Etwweg
- 11 -Sparkasse
- 12 -Abzw. Petzkofen
- 13 Petzkofen
- 14 -Wendepplatz
- 16 Triftlfing
- 18 Langenerling Brücke
- 19 -Gasthaus
- 20 -Abzw. Hagelstadt
- 23 Hagelstadt Langenerlinger Str.
- 26 17 17 Gailsbach
- 27 19 19 Hagelstadt Friedhof
- 28 20 20 -Siedlung
- 30 22 22 -Bahnhof
- 33 25 25 Alteglöfshaus Landshuter Str.
- 34 26 26 -Schlossblick
- 35 27 27 -Am Schlosshof
- 36 28 28 -Buchenweg
- 37 29 29 -Schule
- 37 31 31 -Adolph-Kolping-Straße
- 38 34 34 Köfering Gemeindeplatz
- 39 35 35 -Linde
- 39 37 37 -Schloss
- 40 39 39 -Sportheim
- 42 41 41 -Waldbreite
- 45 45 45 Obertraubling Kreuzung B15
- 46 46 46 -Kirche
- 47 47 47 -Sparkasse
- 48 48 48 -Edekastraße
- 48 48 48 -Am Bergacker
- 49 49 49 -Ernst-Frenzel-Straße
- 49 49 49 Burgweinting Höfling
- 50 50 50 -Herm.-Höcherl-Straße
- 51 52 52 -Friedrich-Viehbacher-Allee
- 52 53 53 -Kirche
- 54 55 55 Regensburg Benzstraße
- 55 56 56 -Bajuwarenstraße
- 56 57 57 -Zeißstraße
- 57 58 58 -Krankenhaus St. Josef
- 58 59 59 -Safferlingstraße
- 59 60 60 -Herm.-Geib-Straße
- 61 62 62 -Stobäusplatz
- 66 67 67 -Hauptbahnhof (Steig C0)
- 67 -Hauptbahnhof (Steig C5)
- 69 -Justizgebäude

Montag - Freitag												
05	14 ^B											
06	23 ^{sf}	23 ^A _s										
07												
08												
09												
10												
11												
12												
13												
14												
15	49 ^{sf}											
16												
17	49											
18												
19												
20												
21												
22												
23												

Gültig ab 10.09.2024

A - B = Fahrwege **s** = nur an Schultagen **sf** = nur an schulfreien Tagen

Fahrwege mit Fahrzeit in Minuten

- B**
- A**
- Allkofen Ortsmitte
- 1 Inkofen Abzw. Pinkofen
- 1 Zaitzkofen Wendeplatz
- 4 Rogging Abzw. Zaitzkofen
- 5 -Kreuzung
- 7 Pfakofen Kirche
- 8 -Post
- 9 -Kapelle
- 7 Gansbach
- 8 Aufhausen Etzweg
- 8 -Sparkasse
- 9 -Abzw. Petzkofen
- 10 Petzkofen
- 11 -Wendeplatz
- 13 Triftlfing
- 15 Langenerling Brücke
- 16 -Gasthaus
- 17 -Abzw. Hagelstadt
- 20 Hagelstadt Langenerlinger Str.
- 23 14 14 Gailsbach
- 24 16 16 Hagelstadt Friedhof
- 25 17 17 -Siedlung
- 27 19 19 -Bahnhof
- 30 22 22 Alteglofsheim Landshuter Str.
- 31 23 23 -Schlossblick
- 32 24 24 -Am Schlosshof
- 33 25 25 -Buchenweg
- 34 26 26 -Schule
- 34 28 28 -Adolph-Kolping-Straße
- 35 31 31 Köfering Gemeindeplatz
- 36 32 32 -Linde
- 36 34 34 -Schloss
- 37 36 36 -Sportheim
- 39 38 38 -Waldbreite
- 42 42 42 Obertraubling Kreuzung B15
- 43 43 43 -Kirche
- 44 44 44 -Sparkasse
- 45 45 45 -Edekastraße
- 45 45 45 -Am Bergacker
- 46 46 46 -Ernst-Frenzel-Straße
- 46 46 46 Burgweinting Höfling
- 47 47 47 -Herm.-Höcherl-Straße
- 48 49 49 -Friedrich-Viehbacher-Allee
- 49 50 50 -Kirche
- 51 52 52 Regensburg Benzstraße
- 52 53 53 -Bajuwarenstraße
- 53 54 54 -Zeißstraße
- 54 55 55 -Krankenhaus St. Josef
- 55 56 56 -Safferlingstraße
- 56 57 57 -Herm.-Geib-Straße
- 58 59 59 -Stobäusplatz
- 63 64 -Hauptbahnhof (Steig C0)
- 64 -Hauptbahnhof (Steig C5)
- 66 -Justizgebäude

Montag - Freitag	
05	
06	24 ^{sf} 24 ^A _s
07	
08	
09	
10	
11	
12	
13	
14	
15	50 ^{sf}
16	
17	50
18	
19	
20	
21	
22	

Gültig ab 10.09.2024

A = fährt A **s** = nur an Schultagen **sf** = nur an schulfreien Tagen

- Fahrwege mit Fahrzeit in Minuten
- A** ○ Inkofen
 - Zaitzkofen Wendeplatz
 - 3 3 Rogging Abzw. Zaitzkofen
 - 4 4 -Kreuzung
 - 6 6 Pfakofen Kirche
 - 7 7 -Post
 - 8 8 -Kapelle
 - 13 13 Gailsbach
 - 15 15 Hagelstadt Friedhof
 - 16 16 -Siedlung
 - 18 18 -Bahnhof
 - 21 21 Alteglofsheim Landshuter Str.
 - 22 22 -Schlossblick
 - 23 23 -Am Schlosshof
 - 24 24 -Buchenweg
 - 25 25 -Schule
 - 27 27 -Adolph-Kolping-Straße
 - 30 30 Köfering Gemeindeplatz
 - 31 31 -Linde
 - 33 33 -Schloss
 - 35 35 -Sportheim
 - 37 37 -Waldbreite
 - 41 41 Obertraubling Kreuzung B15
 - 42 42 -Kirche
 - 43 43 -Sparkasse
 - 44 44 -Edekastraße
 - 44 44 -Am Bergacker
 - 45 45 -Ernst-Frenzel-Straße
 - 45 45 Burgweinting Höfling
 - 46 46 -Herm.-Höcherl-Straße
 - 48 48 -Friedrich-Viehbacher-Allee
 - 49 49 -Kirche
 - 51 51 Regensburg Benzstraße
 - 52 52 -Bajuwarenstraße
 - 53 53 -Zeißstraße
 - 54 54 -Krankenhaus St. Josef
 - 55 55 -Safferlingstraße
 - 56 56 -Herm.-Geib-Straße
 - 58 58 -Stobäusplatz
 - 63 63 -Hauptbahnhof (Steig C0)
 - 63 63 -Hauptbahnhof (Steig C5)
 - 65 65 -Justizgebäude

Montag - Freitag	
05	15 ^B
06	27 ^{sf} 27 ^{A/s}
07	53
08	53
09	
10	
11	23
12	
13	23
14	
15	53
16	53
17	53
18	53
19	
20	
21	
22	
23	
00	

- B** ● 1 1-Kreuzung
- 2 3 Pfkofen Kirche
- 3 4 4-Post
- 4 5 5-Kapelle
- 6 Gansbach
- 7 Aufhausen Etwweg
- 7 -Sparkasse
- 8 -Abzw. Petzkofen
- 9 Petzkofen
- 10 -Wendeplatz
- 12 Triftlfing
- 14 Langenerling Brücke
- 15 -Gasthaus
- 16 -Abzw. Hagelstadt
- 19 Hagelstadt Langenerlinger Str.
- 22 ● 10 10 Gailsbach
- 23 ● 12 12 Hagelstadt Friedhof
- 24 ● 13 13 -Siedlung
- 26 ● 15 15 -Bahnhof
- 29 ● 18 18 Alteglofsheim Landshuter Str.
- 30 ● 19 19 -Schlossblick
- 31 ● 20 20 -Am Schlosshof
- 32 ● 21 21 -Buchenweg
- 33 ● 22 22 -Schule
- 33 ● 24 24 -Adolph-Kolping-Straße
- 34 ● 27 27 Köfering Gemeindeplatz
- 35 ● 28 28 -Linde
- 35 ● 30 30 -Schloss
- 36 ● 32 32 -Sportheim
- 38 ● 34 34 -Waldbreite
- 41 ● 38 38 Obertraubling Kreuzung B15
- 42 ● 39 39 -Kirche
- 43 ● 40 40 -Sparkasse
- 44 ● 41 41 -Edekastraße
- 44 ● 41 41 -Am Bergacker
- 45 ● 42 42 -Ernst-Frenzel-Straße
- 45 ● 42 42 Burgweinting Höfling
- 46 ● 43 43 -Herm.-Höcherl-Straße
- 47 ● 45 45 -Friedrich-Viehbacher-Allee
- 48 ● 46 46 -Kirche
- 50 ● 48 48 Regensburg Benzstraße
- 51 ● 49 49 -Bajuwarenstraße
- 52 ● 50 50 -Zeißstraße
- 53 ● 51 51 -Krankenhaus St. Josef
- 54 ● 52 52 -Safferlingstraße
- 55 ● 53 53 -Herm.-Geib-Straße
- 57 ● 55 55 -Stobäusplatz
- 62 ● 60 60 -Hauptbahnhof (Steig C0)
- 60 -Hauptbahnhof (Steig C5)
- 62 -Justizgebäude

Gültig ab 10.09.2024

A - B = Fahrwege **s** = nur an Schultagen **sf** = nur an schulfreien Tagen

Montag - Freitag	
05	16 ^B
06	28 ^{sf} 28 ^A _s
07	54
08	54
09	
10	
11	24
12	
13	24
14	
15	54
16	54
17	54
18	54
19	
20	
21	
22	
23	
00	

Gültig ab 10.09.2024

A - B = Fahrwege **s** = nur an Schultagen **sf** = nur an schulfreien Tagen

Fahrwege mit Fahrzeit in Minuten

- B** **A**
- 1 • 2 • 3 • 4 • 5 • 6 • 6 • 7 • 8 • 9 • 11 • 13 • 14 • 15 • 18 • 21 • 22 • 23 • 25 • 28 • 29 • 30 • 31 • 32 • 32 • 33 • 34 • 34 • 35 • 37 • 40 • 41 • 42 • 43 • 43 • 44 • 44 • 45 • 46 • 47 • 49 • 50 • 51 • 51 • 53 • 54 • 56 • 61
- 2 • 3 • 4 • 9 • 11 • 12 • 14 • 17 • 18 • 19 • 20 • 21 • 23 • 26 • 27 • 29 • 31 • 33 • 37 • 38 • 39 • 40 • 40 • 41 • 41 • 42 • 44 • 49 • 50 • 51 • 52 • 54 • 59 • 61
- Allkofen Ortsmitte
Rogging Kreuzung
2 Pfakofen Kirche
3 -Post
4 -Kapelle
Gansbach
Aufhausen Etzweg
-Sparkasse
-Abzw. Petzkofen
Petzkofen
-Wendeplatz
Triftlfing
Langenerling Brücke
-Gasthaus
-Abzw. Hagelstadt
Hagelstadt Langenerlinger Str.
9 Gailsbach
11 Hagelstadt Friedhof
-Siedlung
-Bahnhof
17 Alteglofsheim Landshuter Str.
-Schlossblick
-Am Schlosshof
-Buchenweg
-Schule
-Adolph-Kolping-Straße
26 Köfering Gemeindeplatz
-Linde
-Schloss
-Sportheim
-Waldbreite
37 Obertraubling Kreuzung B15
-Kirche
-Sparkasse
-Edekastraße
-Am Bergacker
-Ernst-Frenzel-Straße
41 Burgweinting Höfling
-Herm.-Höcherl-Straße
-Friedrich-Viehbacher-Allee
-Kirche
47 Regensburg Benzstraße
-Bajuwarenstraße
-Zeißstraße
-Krankenhaus St. Josef
-Safferlingstraße
-Herm.-Geib-Straße
-Stobäusplatz
-Hauptbahnhof (Steig C0)
-Hauptbahnhof (Steig C5)
-Justizgebäude

Montag - Freitag											
05	17 ^B										
06	30 ^{sf}	30 ^A									
07	55										
08	55										
09											
10											
11	25										
12											
13	25										
14											
15	55										
16	55										
17	55										
18	55										
19											
20											
21											
22											



Weitere Fahrtmöglichkeiten in Richtung Regensburg mit Linie 21 Gültig ab 10.09.2024

A-B = Fahrwege **s** = nur an Schultagen **sf** = nur an schulfreien Tagen



Montag - Freitag

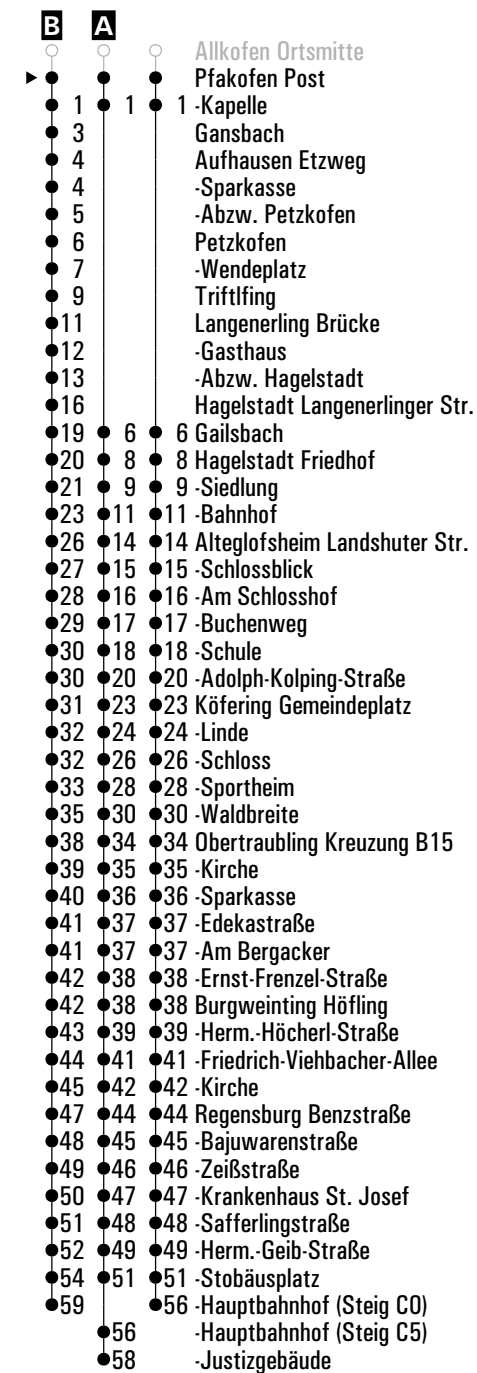
05	18 ^B										
06	31 ^{sf}	31 ^A s									
07	56										
08	56										
09											
10											
11	26										
12											
13	26										
14											
15	56										
16	56										
17	56										
18	56										
19											
20											
21											
22											

Weitere Fahrtmöglichkeiten in Richtung Regensburg mit Linie 21

Gültig ab 10.09.2024

A-B = Fahrwege **s** = nur an Schultagen **sf** = nur an schulfreien Tagen

Fahrwege mit Fahrzeit in Minuten



RVV

24

H Pfakofen Kapelle Steig 1

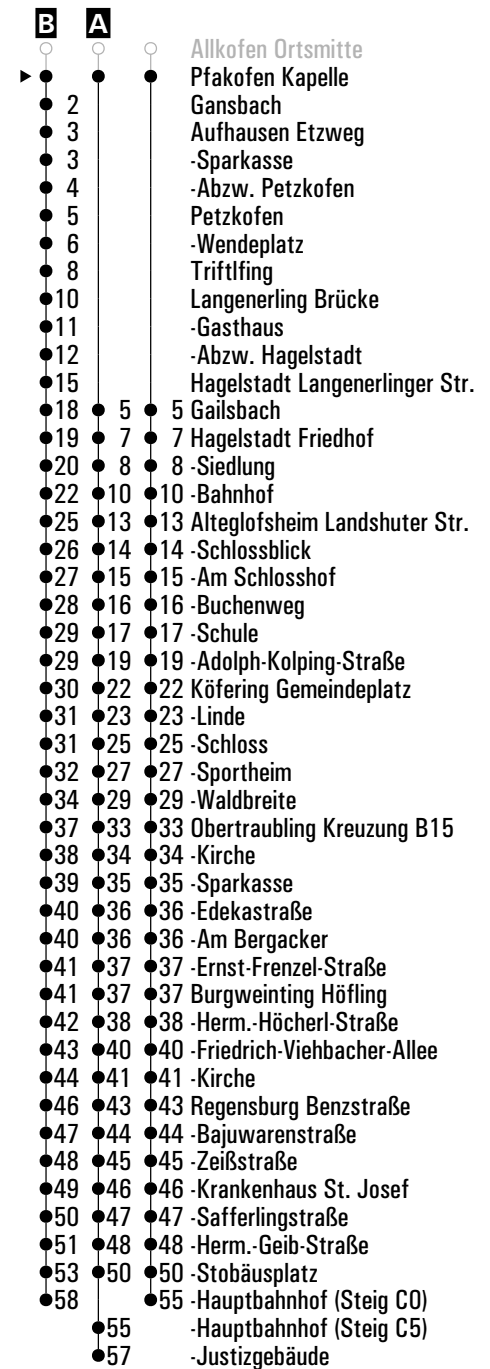
▶ Alteglofsheim ▶ Köfering ▶ Regensburg Hauptbahnhof

Fahrwege mit Fahrzeit in Minuten



Montag - Freitag

05	19 ^B											
06	32 ^{sf}	32 ^A _S										
07	57											
08	57											
09												
10												
11	27											
12												
13	27											
14												
15	57											
16	57											
17	57											
18	57											
19												
20												
21												
22												



Weitere Fahrtmöglichkeiten in Richtung Regensburg mit Linie 21

Gültig ab 10.09.2024

A - **B** = Fahrwege

s = nur an Schultagen

sf = nur an schulfreien Tagen

RVV

24

H Gansbach Steig 1

▶ **Alteglöfshaus** ▶ **Köfering** ▶ **Regensburg Hauptbahnhof**



Montag - Freitag

05	21																					
06																						
07																						
08																						
09																						
10																						
11																						
12																						
13																						
14																						
15																						
16																						
17																						

Weitere Fahrtmöglichkeiten in Richtung Regensburg mit Linie 21

Gültig ab 10.09.2024

Fahrwege mit Fahrzeit in Minuten

- Allkofen Ortsmitte
- ▶ ● Gansbach
- 1 Aufhausen Etzweg
- 1 -Sparkasse
- 2 -Abzw. Petzkofen
- 3 Petzkofen
- 4 -Wendeplatz
- 6 Triftling
- 8 Langenerling Brücke
- 9 -Gasthaus
- 10 -Abzw. Hagelstadt
- 13 Hagelstadt Langenerlinger Str.
- 16 Gailsbach
- 17 Hagelstadt Friedhof
- 18 -Siedlung
- 20 -Bahnhof
- 23 Alteglöfshaus Landshuter Str.
- 24 -Schlossblick
- 25 -Am Schlosshof
- 26 -Buchenweg
- 27 -Schule
- 27 -Adolph-Kolping-Straße
- 28 Köfering Gemeindeplatz
- 29 -Linde
- 29 -Schloss
- 30 -Sportheim
- 32 -Waldbreite
- 35 Obertraubling Kreuzung B15
- 36 -Kirche
- 37 -Sparkasse
- 38 -Edekastraße
- 38 -Am Bergacker
- 39 -Ernst-Frenzel-Straße
- 39 Burgweinting Höfiling
- 40 -Herm.-Höcherl-Straße
- 41 -Friedrich-Viehbacher-Allee
- 42 -Kirche
- 44 Regensburg Benzstraße
- 45 -Bajuwarenstraße
- 46 -Zeißstraße
- 47 -Krankenhaus St. Josef
- 48 -Safferlingstraße
- 49 -Herm.-Geib-Straße
- 51 -Stobäusplatz
- 56 -Hauptbahnhof

Montag - Freitag	
05	22
06	
07	
08	
09	
10	
11	
12	
13	
14	
15	
16	
17	

Weitere Fahrtmöglichkeiten in Richtung Regensburg mit Linie 21 Gültig ab 10.09.2024

Fahrwege mit Fahrzeit in Minuten

- Allkofen Ortsmitte
- ▶ ● Aufhausen Etweg
- 0 -Sparkasse
- 1 -Abzw. Petzkofen
- 2 Petzkofen
- 3 -Wendeplatz
- 5 Triftfling
- 7 Langenerling Brücke
- 8 -Gasthaus
- 9 -Abzw. Hagelstadt
- 12 Hagelstadt Langenerlinger Str.
- 15 Gailsbach
- 16 Hagelstadt Friedhof
- 17 -Siedlung
- 19 -Bahnhof
- 22 Alteglöfsheim Landshuter Str.
- 23 -Schlossblick
- 24 -Am Schlosshof
- 25 -Buchenweg
- 26 -Schule
- 26 -Adolph-Kolping-Straße
- 27 Köfering Gemeindeplatz
- 28 -Linde
- 28 -Schloss
- 29 -Sportheim
- 31 -Waldbreite
- 34 Obertraubling Kreuzung B15
- 35 -Kirche
- 36 -Sparkasse
- 37 -Edekastraße
- 37 -Am Bergacker
- 38 -Ernst-Frenzel-Straße
- 38 Burgweinting Höfling
- 39 -Herm.-Höcherl-Straße
- 40 -Friedrich-Viehbacher-Allee
- 41 -Kirche
- 43 Regensburg Benzstraße
- 44 -Bajuwarenstraße
- 45 -Zeißstraße
- 46 -Krankenhaus St. Josef
- 47 -Safferlingstraße
- 48 -Herm.-Geib-Straße
- 50 -Stobäusplatz
- 55 -Hauptbahnhof



Montag - Freitag

05	22																		
06																			
07																			
08																			
09																			
10																			
11																			
12																			
13																			
14																			
15																			
16																			
17																			

Weitere Fahrtmöglichkeiten in Richtung Regensburg mit Linie 21

Gültig ab 10.09.2024

Fahrwege mit Fahrzeit in Minuten

- Allkofen Ortsmitte
- ▶ ● Aufhausen Sparkasse
- 1 -Abzw. Petzkofen
- 2 Petzkofen
- 3 -Wendepplatz
- 5 Triftlfing
- 7 Langenerling Brücke
- 8 -Gasthaus
- 9 -Abzw. Hagelstadt
- 12 Hagelstadt Langenerlinger Str.
- 15 Gailsbach
- 16 Hagelstadt Friedhof
- 17 -Siedlung
- 19 -Bahnhof
- 22 Alteglofsheim Landshuter Str.
- 23 -Schlossblick
- 24 -Am Schlosshof
- 25 -Buchenweg
- 26 -Schule
- 26 -Adolph-Kolping-Straße
- 27 Köfering Gemeindeplatz
- 28 -Linde
- 28 -Schloss
- 29 -Sportheim
- 31 -Waldbreite
- 34 Obertraubling Kreuzung B15
- 35 -Kirche
- 36 -Sparkasse
- 37 -Edekastraße
- 37 -Am Bergacker
- 38 -Ernst-Frenzel-Straße
- 38 Burgweinting Höfling
- 39 -Herm.-Höcherl-Straße
- 40 -Friedrich-Viehbacher-Allee
- 41 -Kirche
- 43 Regensburg Benzstraße
- 44 -Bajuwarenstraße
- 45 -Zeißstraße
- 46 -Krankenhaus St. Josef
- 47 -Safferlingstraße
- 48 -Herm.-Geib-Straße
- 50 -Stobäusplatz
- 55 -Hauptbahnhof



Montag - Freitag

05	23																		
06																			
07																			
08																			
09																			
10																			
11																			
12																			
13																			
14																			
15																			
16																			
17																			

Weitere Fahrtmöglichkeiten in Richtung Regensburg mit Linie 21

Gültig ab 10.09.2024

Fahrwege mit Fahrzeit in Minuten

- Allkofen Ortsmitte
- ▶ ● Aufhausen Abzw. Petzkofen
- 1 Petzkofen
- 2 -Wendeplatz
- 4 Triftlfling
- 6 Langenerling Brücke
- 7 -Gasthaus
- 8 -Abzw. Hagelstadt
- 11 Hagelstadt Langenerlinger Str.
- 14 Gailsbach
- 15 Hagelstadt Friedhof
- 16 -Siedlung
- 18 -Bahnhof
- 21 Alteglöfsheim Landshuter Str.
- 22 -Schlossblick
- 23 -Am Schlosshof
- 24 -Buchenweg
- 25 -Schule
- 25 -Adolph-Kolping-Straße
- 26 Köfering Gemeindeplatz
- 27 -Linde
- 27 -Schloss
- 28 -Sportheim
- 30 -Waldbreite
- 33 Obertraubling Kreuzung B15
- 34 -Kirche
- 35 -Sparkasse
- 36 -Edekastraße
- 36 -Am Bergacker
- 37 -Ernst-Frenzel-Straße
- 37 Burgweinting Höfling
- 38 -Herm.-Höcherl-Straße
- 39 -Friedrich-Viehbacher-Allee
- 40 -Kirche
- 42 Regensburg Benzstraße
- 43 -Bajuwarenstraße
- 44 -Zeißstraße
- 45 -Krankenhaus St. Josef
- 46 -Safferlingstraße
- 47 -Herm.-Geib-Straße
- 49 -Stobäusplatz
- 54 -Hauptbahnhof



Montag - Freitag

05	24																					
06																						
07																						
08																						
09																						
10																						
11																						
12																						
13																						
14																						
15																						
16																						
17																						

Weitere Fahrtmöglichkeiten in Richtung Regensburg mit Linie 21

Gültig ab 10.09.2024

Fahrwege mit Fahrzeit in Minuten

- Allkofen Ortsmitte
- ▶ ● Petzkofen
- 1 -Wendeplatz
- 3 Triftlfing
- 5 Langenerling Brücke
- 6 -Gasthaus
- 7 -Abzw. Hagelstadt
- 10 Hagelstadt Langenerlinger Str.
- 13 Gailsbach
- 14 Hagelstadt Friedhof
- 15 -Siedlung
- 17 -Bahnhof
- 20 Alteglöfsheim Landshuter Str.
- 21 -Schlossblick
- 22 -Am Schlosshof
- 23 -Buchenweg
- 24 -Schule
- 24 -Adolph-Kolping-Straße
- 25 Köfering Gemeindeplatz
- 26 -Linde
- 26 -Schloss
- 27 -Sportheim
- 29 -Waldbreite
- 32 Obertraubling Kreuzung B15
- 33 -Kirche
- 34 -Sparkasse
- 35 -Edekastraße
- 35 -Am Bergacker
- 36 -Ernst-Frenzel-Straße
- 36 Burgweinting Höfling
- 37 -Herm.-Höcherl-Straße
- 38 -Friedrich-Viehbacher-Allee
- 39 -Kirche
- 41 Regensburg Benzstraße
- 42 -Bajuwarenstraße
- 43 -Zeißstraße
- 44 -Krankenhaus St. Josef
- 45 -Safferlingstraße
- 46 -Herm.-Geib-Straße
- 48 -Stobäusplatz
- 53 -Hauptbahnhof

Montag - Freitag	
05	25
06	
07	
08	
09	
10	
11	
12	
13	
14	
15	
16	
17	

Weitere Fahrtmöglichkeiten in Richtung Regensburg mit Linie 21 Gültig ab 10.09.2024

Fahrwege mit Fahrzeit in Minuten

- Allkofen Ortsmitte
- ▶ ● Petzkofen Wendeplatz
- 2 Triftfing
- 4 Langenerling Brücke
- 5 -Gasthaus
- 6 -Abzw. Hagelstadt
- 9 Hagelstadt Langenerlinger Str.
- 12 Gailsbach
- 13 Hagelstadt Friedhof
- 14 -Siedlung
- 16 -Bahnhof
- 19 Alteglofsheim Landshuter Str.
- 20 -Schlossblick
- 21 -Am Schlosshof
- 22 -Buchenweg
- 23 -Schule
- 23 -Adolph-Kolping-Straße
- 24 Köfering Gemeindeplatz
- 25 -Linde
- 25 -Schloss
- 26 -Sportheim
- 28 -Waldbreite
- 31 Obertraubling Kreuzung B15
- 32 -Kirche
- 33 -Sparkasse
- 34 -Edekastraße
- 34 -Am Bergacker
- 35 -Ernst-Frenzel-Straße
- 35 Burgweinting Höfling
- 36 -Herm.-Höcherl-Straße
- 37 -Friedrich-Viehbacher-Allee
- 38 -Kirche
- 40 Regensburg Benzstraße
- 41 -Bajuwarenstraße
- 42 -Zeißstraße
- 43 -Krankenhaus St. Josef
- 44 -Safferlingstraße
- 45 -Herm.-Geib-Straße
- 47 -Stobäusplatz
- 52 -Hauptbahnhof



Montag - Freitag

05	27																				
06																					
07																					
08																					
09																					
10																					
11																					
12																					
13																					
14																					
15																					
16																					
17																					

Weitere Fahrtmöglichkeiten in Richtung Regensburg mit Linie 21

Gültig ab 10.09.2024

Fahrwege mit Fahrzeit in Minuten

- Allkofen Ortsmitte
- ▶ ● Triftlfling
- 2 Langenerling Brücke
- 3 -Gasthaus
- 4 -Abzw. Hagelstadt
- 7 Hagelstadt Langenerlinger Str.
- 10 Gailsbach
- 11 Hagelstadt Friedhof
- 12 -Siedlung
- 14 -Bahnhof
- 17 Alteglofsheim Landshuter Str.
- 18 -Schlossblick
- 19 -Am Schlosshof
- 20 -Buchenweg
- 21 -Schule
- 21 -Adolph-Kolping-Straße
- 22 Köfering Gemeindeplatz
- 23 -Linde
- 23 -Schloss
- 24 -Sportheim
- 26 -Waldbreite
- 29 Obertraubling Kreuzung B15
- 30 -Kirche
- 31 -Sparkasse
- 32 -Edekastraße
- 32 -Am Bergacker
- 33 -Ernst-Frenzel-Straße
- 33 Burgweinting Höfling
- 34 -Herm.-Höcherl-Straße
- 35 -Friedrich-Viehbacher-Allee
- 36 -Kirche
- 38 Regensburg Benzstraße
- 39 -Bajuwarenstraße
- 40 -Zeißstraße
- 41 -Krankenhaus St. Josef
- 42 -Safferlingstraße
- 43 -Herm.-Geib-Straße
- 45 -Stobäusplatz
- 50 -Hauptbahnhof



Montag - Freitag


05	30																	
06																		
07																		
08																		
09																		
10																		
11																		
12																		
13																		
14																		
15																		
16																		
17																		

Weitere Fahrsmöglichkeiten in Richtung Regensburg mit Linie 21

Gültig ab 10.09.2024

Fahrwege mit Fahrzeit in Minuten

- Allkofen Ortsmitte
- ▶ ● Langenerling Gasthaus
- 1 -Abzw. Hagelstadt
- 4 Hagelstadt Langenerlinger Str.
- 7 Gailsbach
- 8 Hagelstadt Friedhof
- 9 -Siedlung
- 11 -Bahnhof
- 14 Alteglöfsheim Landshuter Str.
- 15 -Schlossblick
- 16 -Am Schlosshof
- 17 -Buchenweg
- 18 -Schule
- 18 -Adolph-Kolping-Straße
- 19 Köfering Gemeindeplatz
- 20 -Linde
- 20 -Schloss
- 21 -Sportheim
- 23 -Waldbreite
- 26 Obertraubling Kreuzung B15
- 27 -Kirche
- 28 -Sparkasse
- 29 -Edekastraße
- 29 -Am Bergacker
- 30 -Ernst-Frenzel-Straße
- 30 Burgweinting Höfling
- 31 -Herm.-Höcherl-Straße
- 32 -Friedrich-Viehbacher-Allee
- 33 -Kirche
- 35 Regensburg Benzstraße
- 36 -Bajuwarenstraße
- 37 -Zeißstraße
- 38 -Krankenhaus St. Josef
- 39 -Safferlingstraße
- 40 -Herm.-Geib-Straße
- 42 -Stobäusplatz
- 47 -Hauptbahnhof

 Montag - Freitag

	Montag	Dienstag	Mittwoch	Donnerstag	Freitag
05	31				
06					
07					
08					
09					
10					
11					
12					
13					
14					
15					
16					
17					

Weitere Fahrtmöglichkeiten in Richtung Regensburg mit Linie 21

Gültig ab 10.09.2024

Fahrwege mit Fahrzeit in Minuten

- Allkofen Ortsmitte
- ▶ ● Langenerling Abzw. Hagelstadt
- 3 Hagelstadt Langenerlinger Str.
- 6 Gailsbach
- 7 Hagelstadt Friedhof
- 8 -Siedlung
- 10 -Bahnhof
- 13 Alteglofsheim Landshuter Str.
- 14 -Schlossblick
- 15 -Am Schlossohof
- 16 -Buchenweg
- 17 -Schule
- 17 -Adolph-Kolping-Straße
- 18 Köfering Gemeindeplatz
- 19 -Linde
- 19 -Schloss
- 20 -Sportheim
- 22 -Waldbreite
- 25 Obertraubling Kreuzung B15
- 26 -Kirche
- 27 -Sparkasse
- 28 -Edekastraße
- 28 -Am Bergacker
- 29 -Ernst-Frenzel-Straße
- 29 Burgweinting Höfling
- 30 -Herm.-Höcherl-Straße
- 31 -Friedrich-Viehbacher-Allee
- 32 -Kirche
- 34 Regensburg Benzstraße
- 35 -Bajuwarenstraße
- 36 -Zeißstraße
- 37 -Krankenhaus St. Josef
- 38 -Safferlingstraße
- 39 -Herm.-Geib-Straße
- 41 -Stobäusplatz
- 46 -Hauptbahnhof

RVV

24

H[Ⓜ] Hagelstadt Langenerlinger Str. ▶ Alteglofsheim ▶ Köfering ▶ Regensburg Hauptbahnhof



Montag - Freitag

05	34																			
06																				
07																				
08																				
09																				
10																				
11																				
12																				
13																				
14																				
15																				
16																				
17																				

Weitere Fahrtmöglichkeiten in Richtung Regensburg mit Linie 21

Gültig ab 10.09.2024

Fahrwege mit Fahrzeit in Minuten

- Allkofen Ortsmitte
- ▶ ● Hagelstadt Langenerlinger Str.
- 3 Gailsbach
- 4 Hagelstadt Friedhof
- 5 -Siedlung
- 7 -Bahnhof
- 10 Alteglofsheim Landshuter Str.
- 11 -Schlossblick
- 12 -Am Schlosshof
- 13 -Buchenweg
- 14 -Schule
- 14 -Adolph-Kolping-Straße
- 15 Köfering Gemeindeplatz
- 16 -Linde
- 16 -Schloss
- 17 -Sportheim
- 19 -Waldbreite
- 22 Obertraubling Kreuzung B15
- 23 -Kirche
- 24 -Sparkasse
- 25 -Edekastraße
- 25 -Am Bergacker
- 26 -Ernst-Frenzel-Straße
- 26 Burgweinting Höfling
- 27 -Herm.-Höcherl-Straße
- 28 -Friedrich-Viehbacher-Allee
- 29 -Kirche
- 31 Regensburg Benzstraße
- 32 -Bajuwarenstraße
- 33 -Zeißstraße
- 34 -Krankenhaus St. Josef
- 35 -Safferlingstraße
- 36 -Herm.-Geib-Straße
- 38 -Stobäusplatz
- 43 -Hauptbahnhof



Montag - Freitag

05	37														
06	37 ^{sf}	37 ^A _s													
07	14 ^B _s														
08	00														
09	00														
10															
11	30														
12															
13	30														
14															
15															
16	00														
17	00														
18	00														
19	00														
20															
21															
22															
23															

Gültig ab 10.09.2024

A - B = Fahrwege

s = nur an Schultagen

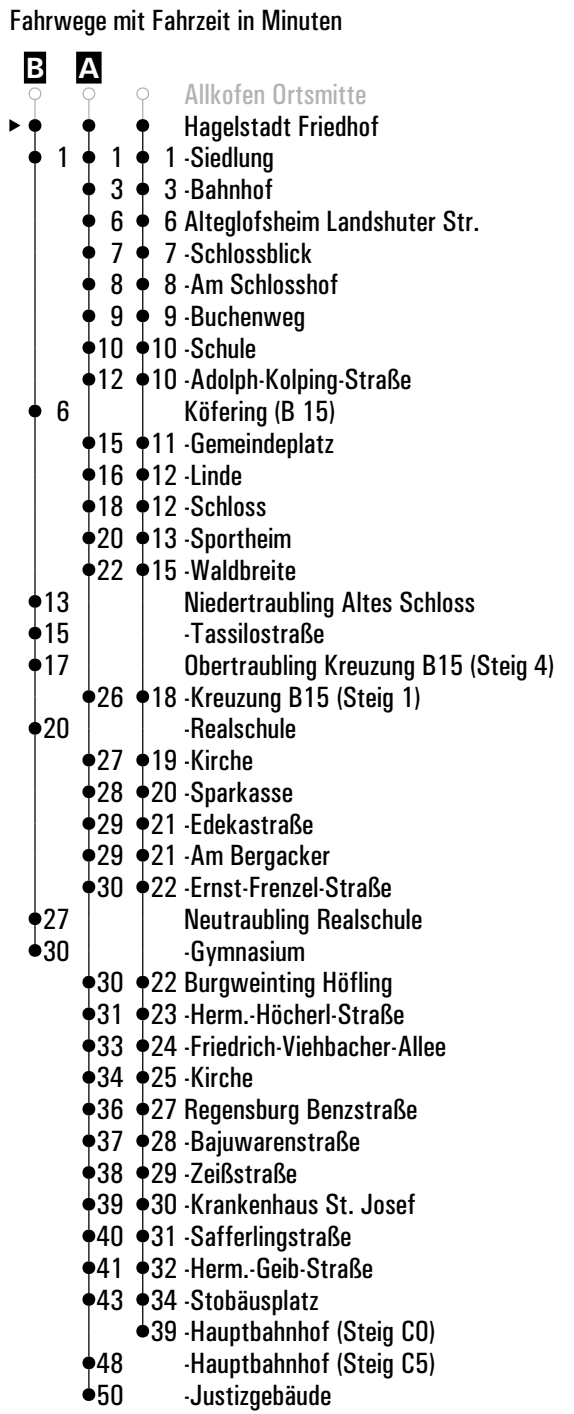
sf = nur an schulfreien Tagen

Fahrwege mit Fahrzeit in Minuten

- B** ○ Allkofen Ortsmitte
- 1 ● Gailsbach
- 2 ● 1 Hagelstadt Friedhof
- 2 ● 2-Siedlung
- 5 ● 4-Bahnhof
- 8 ● 7 Alteglöfshiem Landshuter Str.
- 9 ● 8-Schlossblick
- 10 ● 9-Am Schlosshof
- 11 ● 10-Buchenweg
- 12 ● 11-Schule
- 14 ● 11-Adolph-Kolping-Straße
- 7 ● Köfering (B 15)
- 17 ● 12-Gemeindeplatz
- 18 ● 13-Linde
- 20 ● 13-Schloss
- 22 ● 14-Sportheim
- 24 ● 16-Waldbreite
- 14 ● Niedertraubling Altes Schloss
- 16 ● -Tassilostraße
- 18 ● Obertraubling Kreuzung B15 (Steig 4)
- 28 ● 19-Kreuzung B15 (Steig 1)
- 21 ● -Realschule
- 29 ● 20-Kirche
- 30 ● 21-Sparkasse
- 31 ● 22-Edekastraße
- 31 ● 22-Am Bergacker
- 32 ● 23-Ernst-Frenzel-Straße
- 28 ● Neutraubling Realschule
- 31 ● -Gymnasium
- 32 ● 23 Burgweinting Höfling
- 33 ● 24-Herm.-Höcherl-Straße
- 35 ● 25-Friedrich-Viehbacher-Allee
- 36 ● 26-Kirche
- 38 ● 28 Regensburg Benzstraße
- 39 ● 29-Bajuwarenstraße
- 40 ● 30-Zeißstraße
- 41 ● 31-Krankenhaus St. Josef
- 42 ● 32-Safferlingstraße
- 43 ● 33-Herm.-Geib-Straße
- 45 ● 35-Stobäusplatz
- 40 ● -Hauptbahnhof (Steig C0)
- 50 ● -Hauptbahnhof (Steig C5)
- 52 ● -Justizgebäude

Montag - Freitag						
05	38					
06	39 ^{sf}	39 ^{A} _{S}				
07	15 ^{B} _{S}					
08	01					
09	01					
10						
11	31					
12						
13	31					
14						
15						
16	01					
17	01					
18	01					
19	01					
20						
21						
22						
23						

Weitere Fahrtmöglichkeiten in Richtung Regensburg mit Linie 21 Gültig ab 10.09.2024

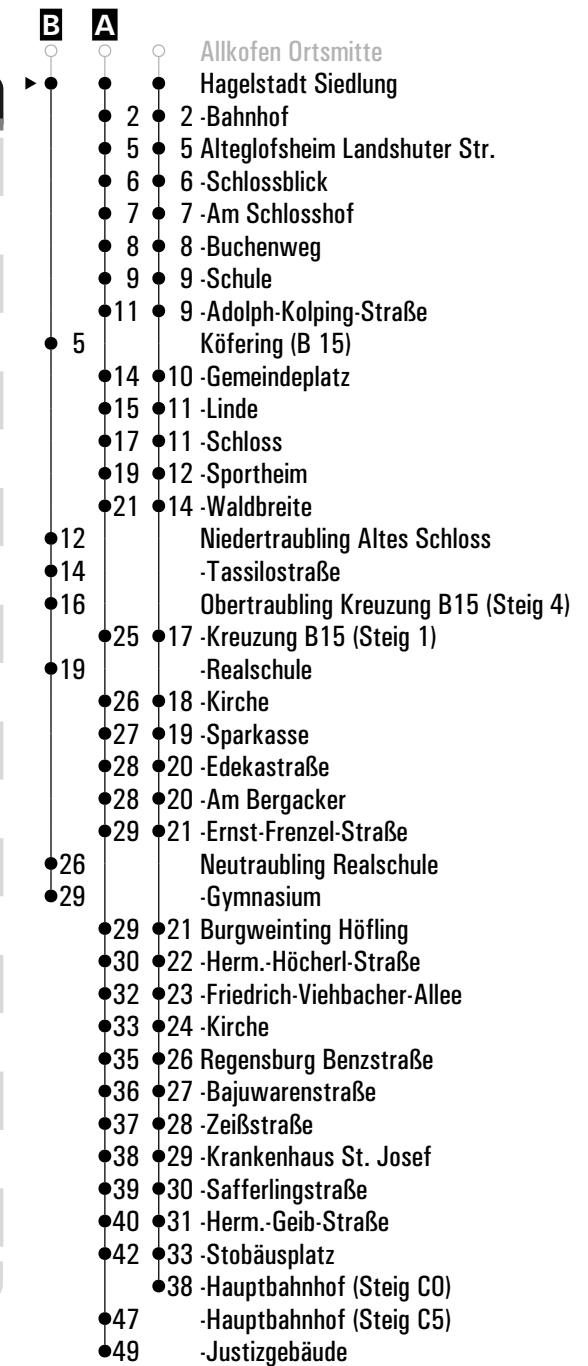


A - B = Fahrwege **s** = nur an Schultagen **sf** = nur an schulfreien Tagen

RVV 24 **H** Hagelstadt Siedlung
 ▶ Alteglofsheim ▶ Köfering ▶ Regensburg Hauptbahnhof

Montag - Freitag	
05	39
06	40 ^{sf} 40 ^A _S
07	16 ^B _S
08	02
09	02
10	
11	32
12	
13	32
14	
15	
16	02
17	02
18	02
19	02
20	
21	
22	
23	

Fahrwege mit Fahrzeit in Minuten



Weitere Fahrtmöglichkeiten in Richtung Regensburg mit Linie 21

Gültig ab 10.09.2024

A-B = Fahrwege **S** = nur an Schultagen **sf** = nur an schulfreien Tagen



Montag - Freitag

05	41																			
06	42 ^{sf}	42 ^A _S																		
07																				
08	04																			
09	04																			
10																				
11	34																			
12																				
13	34																			
14																				
15																				
16	04																			
17	04																			
18	04																			
19	04																			
20																				
21																				
22																				
23																				

Weitere Fahrtmöglichkeiten in Richtung Regensburg mit Linie 21

Gültig ab 10.09.2024

A = fährt A

s = nur an Schultagen

sf = nur an schulfreien Tagen

Fahrwege mit Fahrzeit in Minuten

- A** ○ Allkofen Ortsmitte
- ▶ ● Hagelstadt Bahnhof
- 3 ● 3 Alteglofsheim Landshuter Str.
- 4 ● 4 -Schlossblick
- 5 ● 5 -Am Schlossohof
- 6 ● 6 -Buchenweg
- 7 ● 7 -Schule
- 9 ● 7 -Adolph-Kolping-Straße
- 12 ● 8 Köfering Gemeindeplatz
- 13 ● 9 -Linde
- 15 ● 9 -Schloss
- 17 ● 10 -Sportheim
- 19 ● 12 -Waldbreite
- 23 ● 15 Obertraubling Kreuzung B15
- 24 ● 16 -Kirche
- 25 ● 17 -Sparkasse
- 26 ● 18 -Edekastraße
- 26 ● 18 -Am Bergacker
- 27 ● 19 -Ernst-Frenzel-Straße
- 27 ● 19 Burgweinting Höfling
- 28 ● 20 -Herm.-Höcherl-Straße
- 30 ● 21 -Friedrich-Viehbacher-Allee
- 31 ● 22 -Kirche
- 33 ● 24 Regensburg Benzstraße
- 34 ● 25 -Bajuwarenstraße
- 35 ● 26 -Zeißstraße
- 36 ● 27 -Krankenhaus St. Josef
- 37 ● 28 -Safferlingstraße
- 38 ● 29 -Herm.-Geib-Straße
- 40 ● 31 -Stobäusplatz
- 36 ● 36 -Hauptbahnhof (Steig C0)
- 45 ● -Hauptbahnhof (Steig C5)
- 47 ● -Justizgebäude

Montag - Freitag	
05	44
06	45 ^{sf} 45 ^A _S
07	07 ^B _S
08	07
09	07
10	
11	37
12	
13	37
14	
15	
16	07
17	07
18	07
19	07
20	
21	
22	
23	

Weitere Fahrtmöglichkeiten in Richtung Regensburg mit Linie 21

Gültig ab 10.09.2024

A - B = Fahrwege

s = nur an Schultagen

sf = nur an schulfreien Tagen

Fahrwege mit Fahrzeit in Minuten



Montag - Freitag	
05	45
06	46 ^{sf} 46 ^A _S
07	08 ^B _S
08	08
09	08
10	
11	38
12	
13	38
14	
15	
16	08
17	08
18	08
19	08
20	
21	
22	
23	

Weitere Fahrtmöglichkeiten in Richtung Regensburg mit Linie 21

Gültig ab 10.09.2024

A - B = Fahrwege

S = nur an Schultagen

sf = nur an schulfreien Tagen

Fahrwege mit Fahrzeit in Minuten



Montag - Freitag	
05	46
06	47 ^{sf} 47 ^A _S
07	10 ^B _S
08	09
09	09
10	
11	39
12	
13	39
14	
15	
16	09
17	09
18	09
19	09
20	
21	
22	
23	

Weitere Fahrtmöglichkeiten in Richtung Regensburg mit Linie 21

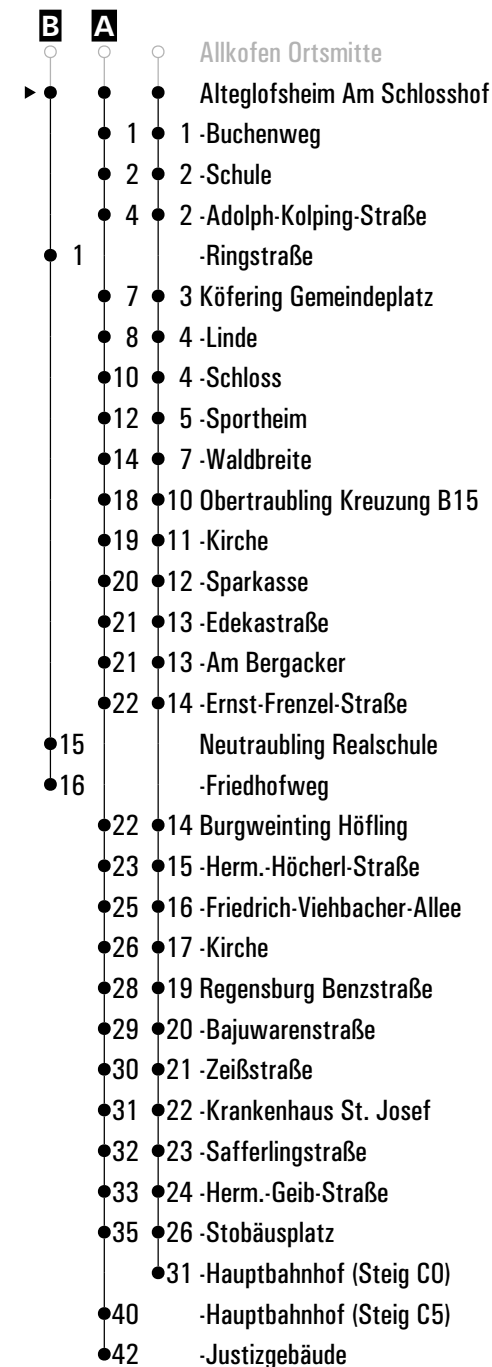
Gültig ab 10.09.2024

A - B = Fahrwege

S = nur an Schultagen

sf = nur an schulfreien Tagen

Fahrwege mit Fahrzeit in Minuten





Montag - Freitag

05	47																				
06	48 ^{sf}	48 ^A / _s																			
07																					
08	10																				
09	10																				
10																					
11	40																				
12																					
13	40																				
14																					
15																					
16	10																				
17	10																				
18	10																				
19	10																				
20																					
21																					
22																					
23																					

Fahrwege mit Fahrzeit in Minuten



Weitere Fahrtmöglichkeiten in Richtung Regensburg mit Linie 21

Gültig ab 10.09.2024

A = fährt A

s = nur an Schultagen

sf = nur an schulfreien Tagen

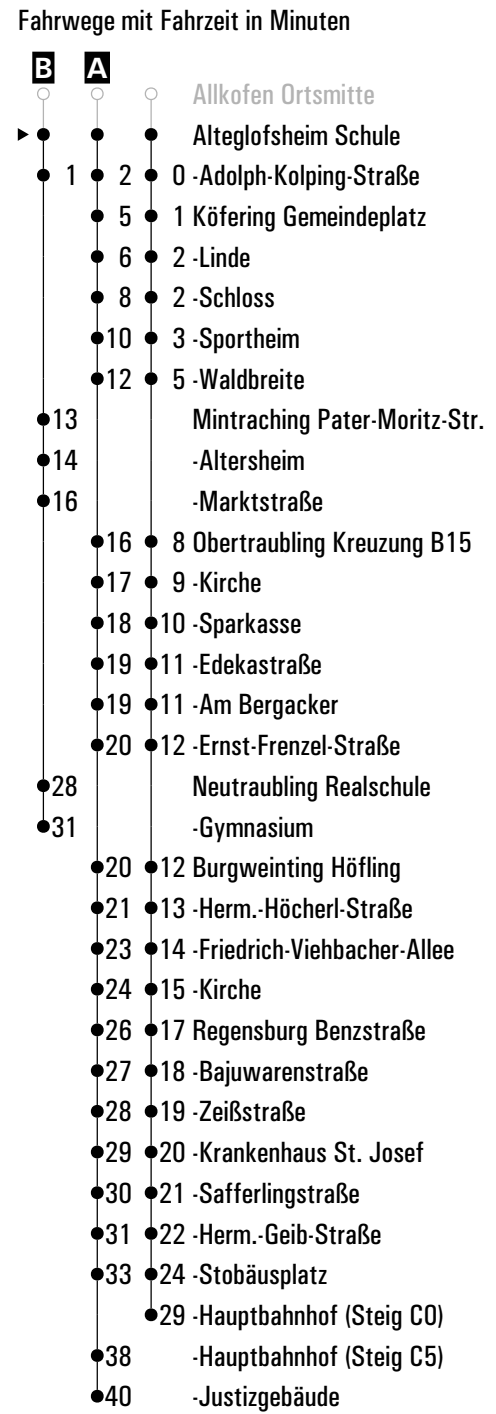
RVV **24** ^H Alteglofsheim Schule Steig 1

► Köfering ► Regensburg Hauptbahnhof

Montag - Freitag	
05	48
06	49 ^{sf} 49 ^A _S
07	12 ^B _S
08	11
09	11
10	
11	41
12	
13	41
14	
15	
16	11
17	11
18	11
19	11
20	
21	
22	
23	

Weitere Fahrtmöglichkeiten in Richtung Regensburg mit Linie 21 Gültig ab 10.09.2024

A - B = Fahrwege **S** = nur an Schultagen **sf** = nur an schulfreien Tagen



**Montag - Freitag**

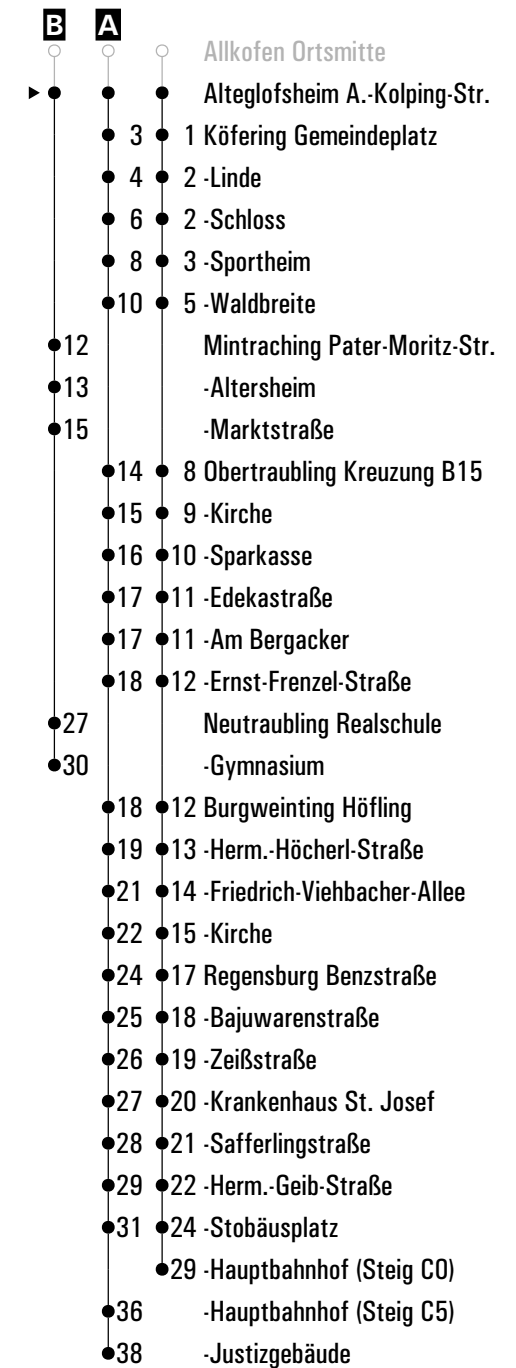
05	48																			
06	51 ^{sf}	51 ^A _s																		
07	13 ^B _s																			
08	11																			
09	11																			
10																				
11	41																			
12																				
13	41																			
14																				
15																				
16	11																			
17	11																			
18	11																			
19	11																			
20																				
21																				
22																				
23																				

Weitere Fahrtmöglichkeiten in Richtung Regensburg mit Linie 21

Gültig ab 10.09.2024

A - B = Fahrwege**s** = nur an Schultagen**sf** = nur an schulfreien Tagen

Fahrwege mit Fahrzeit in Minuten

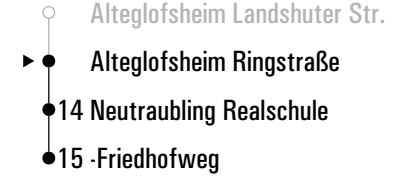




Montag - Freitag

05														
06														
07	11 ^s													
08														
09														
10														
11														

Fahrwege mit Fahrzeit in Minuten



Weitere Fahrtmöglichkeiten in Richtung Regensburg mit Linie 21

Gültig ab 10.09.2024

s = nur an Schultagen



Montag - Freitag

05

06

07 **21^s**

08

09

10

11

Fahrwege mit Fahrzeit in Minuten

- Gailsbach
- ▶ ● Köfering (B 15)
- 7 Niedertraubling Altes Schloss
- 9 -Tassilostraße
- 11 Obertraubling Kreuzung B15
- 14 -Realschule
- 21 Neutraubling Realschule
- 24 -Gymnasium

Weitere Fahrtmöglichkeiten in Richtung Regensburg mit Linie 21

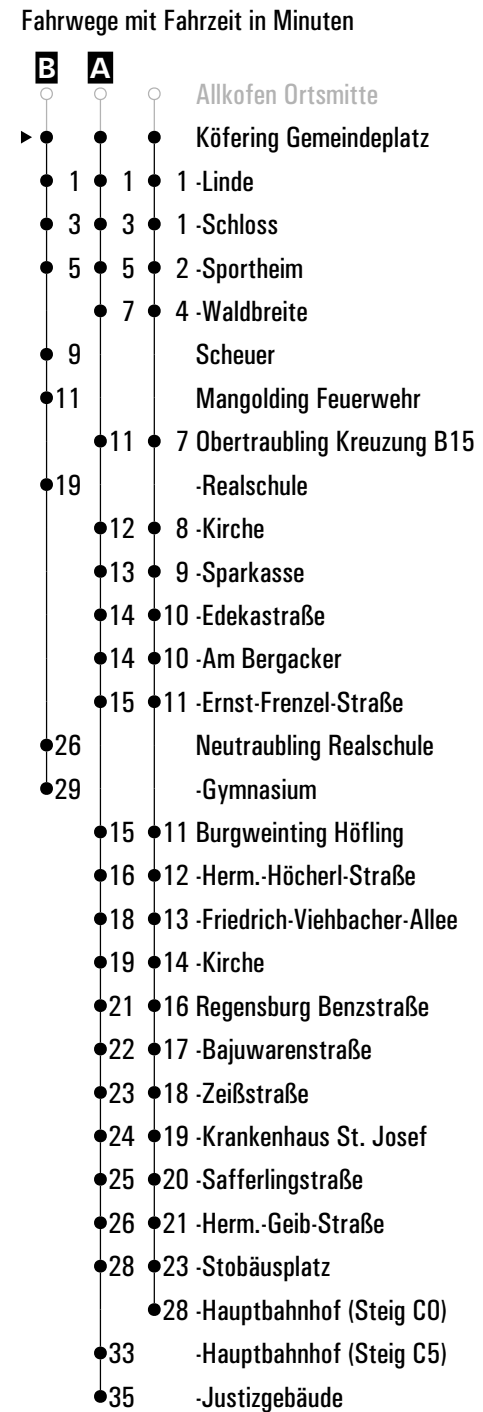
Gültig ab 10.09.2024

s = nur an Schultagen

Montag - Freitag	
05	49
06	54 ^{sf} 54 ^{A s}
07	16 ^{B s}
08	12
09	12
10	
11	42
12	
13	42
14	
15	
16	12
17	12
18	12
19	12
20	
21	
22	
23	

Weitere Fahrtmöglichkeiten in Richtung Regensburg mit Linie 21 Gültig ab 10.09.2024

A - B = Fahrwege **s** = nur an Schultagen **sf** = nur an schulfreien Tagen



☺ Köfering Linde Steig 1
▶ Regensburg Hauptbahnhof



Montag - Freitag

05

50

06

55 ^{sf}

55 ^A/_s

07

17 ^B/_s

08

13

09

13

10

11

43

12

13

43

14

15

16

13

17

13

18

13

19

13

20

21

22

23

Weitere Fahrtmöglichkeiten in Richtung Regensburg mit Linie 21

Gültig ab 10.09.2024

A-B = Fahrwege

s = nur an Schultagen

sf = nur an schulfreien Tagen

Fahrwege mit Fahrzeit in Minuten





Montag - Freitag

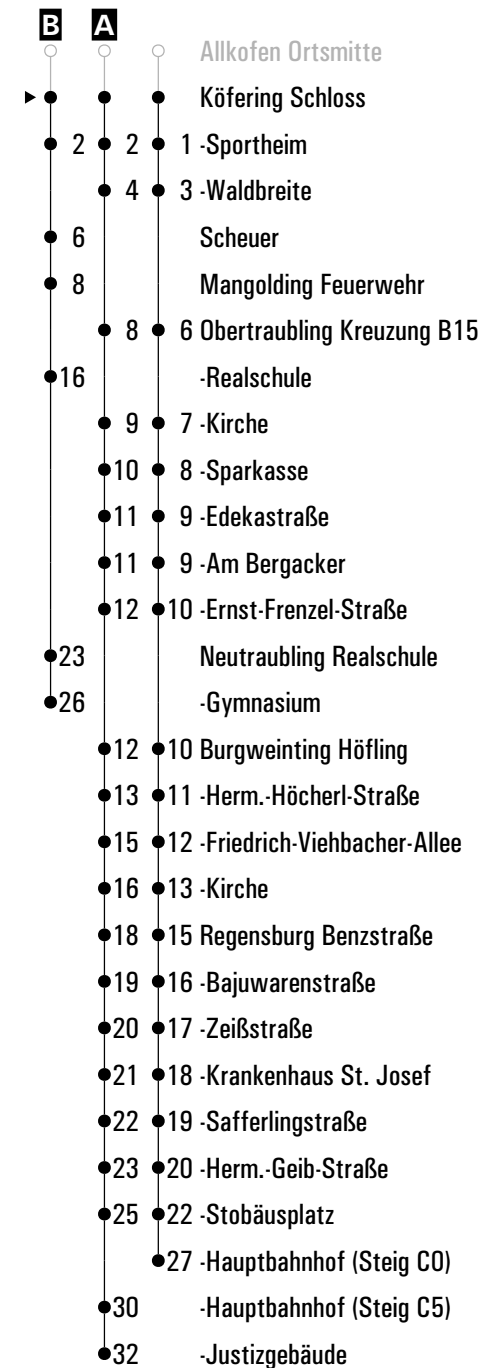
05	50																			
06	57 ^{sf}	57 ^A _S																		
07	19 ^B _S																			
08	13																			
09	13																			
10																				
11	43																			
12																				
13	43																			
14																				
15																				
16	13																			
17	13																			
18	13																			
19	13																			
20																				
21																				
22																				
23																				

Weitere Fahrtmöglichkeiten in Richtung Regensburg mit Linie 21

Gültig ab 10.09.2024

A-B = Fahrwege **s** = nur an Schultagen **sf** = nur an schulfreien Tagen

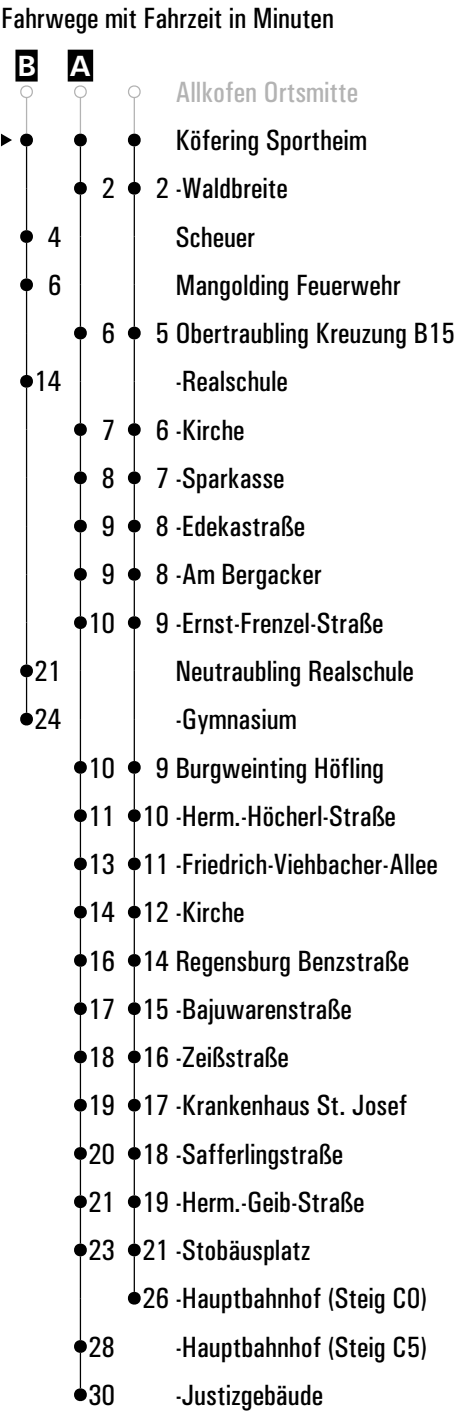
Fahrwege mit Fahrzeit in Minuten



Montag - Freitag	
05	51
06	59 ^{sf} 59 ^A _s
07	21 ^B _s
08	14
09	14
10	
11	44
12	
13	44
14	
15	
16	14
17	14
18	14
19	14
20	
21	
22	
23	

Weitere Fahrtmöglichkeiten in Richtung Regensburg mit Linie 21 Gültig ab 10.09.2024

A - B = Fahrwege **s** = nur an Schultagen **sf** = nur an schulfreien Tagen



Montag - Freitag	
05	53
06	
07	01 ^{sf} 01 ^A _s
08	16
09	16
10	
11	46
12	
13	46
14	
15	
16	16
17	16
18	16
19	16
20	
21	
22	
23	

Gültig ab 10.09.2024

A = fährt A

s = nur an Schultagen

sf = nur an schulfreien Tagen

Fahrwege mit Fahrzeit in Minuten





Montag - Freitag

05

06

07 25^s

08

09

10

11

Gültig ab 10.09.2024

s = nur an Schultagen

Fahrwege mit Fahrzeit in Minuten

- Alteglofsheim Schule
- ▶ ● Mintraching Pater-Moritz-Str.
- 1 -Altersheim
- 3 -Marktstraße
- 15 Neutraubling Realschule
- 18 -Gymnasium



Montag - Freitag

05

06

07 26^s

08

09

10

11

Gültig ab 10.09.2024

s = nur an Schultagen

Fahrwege mit Fahrzeit in Minuten

- Alteglofsheim Schule
- ▶ ● Mintraching Altersheim
- 2 -Marktstraße
- 14 Neutraubling Realschule
- 17 -Gymnasium



Montag - Freitag

05

06

07 ^s 28

08

09

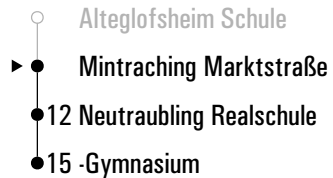
10

11

Gültig ab 10.09.2024

s = nur an Schultagen

Fahrwege mit Fahrzeit in Minuten





Montag - Freitag

05

06

07 25^s

08

09

10

11

Gültig ab 10.09.2024

s = nur an Schultagen

Fahrwege mit Fahrzeit in Minuten

- Köfering Gemeindeplatz
- ▶ ● Scheuer
- 2 Mangolding Feuerwehr
- 10 Obertraubling Realschule
- 17 Neutraubling Realschule
- 20 -Gymnasium

**Montag - Freitag**

05

06

07 ^s

08

09

10

11

Fahrwege mit Fahrzeit in Minuten

- Köfering Gemeindeplatz
- ▶ ● Mangolding Feuerwehr
- 8 Obertraubling Realschule
- 15 Neutraubling Realschule
- 18 -Gymnasium

Gültig ab 10.09.2024

s = nur an Schultagen



Montag - Freitag

05

06

07 28^s

08

09

10

11

Gültig ab 10.09.2024

s = nur an Schultagen

Fahrwege mit Fahrzeit in Minuten

- Gailsbach
- ▶ ● Niedertraubling Altes Schloss
- 2 -Tassilostraße
- 4 Obertraubling Kreuzung B15
- 7 -Realschule
- 14 Neutraubling Realschule
- 17 -Gymnasium



Montag - Freitag

05

06

07 ^s 30

08

09

10

11

Gültig ab 10.09.2024

s = nur an Schultagen

Fahrwege mit Fahrzeit in Minuten

- Gailsbach
- ▶ ● Niedertraubling Tassilostraße
- 2 Obertraubling Kreuzung B15
- 5 -Realschule
- 12 Neutraubling Realschule
- 15 -Gymnasium



Montag - Freitag

05

06

07 **32^s**

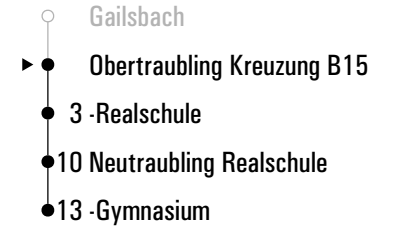
08

09

10

11

Fahrwege mit Fahrzeit in Minuten



Gültig ab 10.09.2024

s = nur an Schultagen

H Obertraubling Kreuzung B15 Steig 1
 ▶ Regensburg Hauptbahnhof



Montag - Freitag

05	56																			
06																				
07	05 ^{sf}	05 ^{A/s}																		
08	19																			
09	19																			
10																				
11	49																			
12																				
13	49																			
14																				
15																				
16	19																			
17	19																			
18	19																			
19	19																			
20																				
21																				
22																				
23																				

Gültig ab 10.09.2024

Fahrwege mit Fahrzeit in Minuten



A = fährt A **s** = nur an Schultagen **sf** = nur an schulfreien Tagen



Montag - Freitag

05	57																			
06																				
07	06 ^{sf}	06 ^{A/s}																		
08	20																			
09	20																			
10																				
11	50																			
12																				
13	50																			
14																				
15																				
16	20																			
17	20																			
18	20																			
19	20																			
20																				
21																				
22																				
23																				

Fahrwege mit Fahrzeit in Minuten



Gültig ab 10.09.2024

A = fährt A **s** = nur an Schultagen **sf** = nur an schulfreien Tagen

Fahrwege mit Fahrzeit in Minuten



Montag - Freitag

05	58														
06															
07	07 ^{sf}	07 ^{A s}													
08	21														
09	21														
10															
11	51														
12															
13	51														
14															
15															
16	21														
17	21														
18	21														
19	21														
20															
21															
22															
23															



Gültig ab 10.09.2024

A = fährt A

s = nur an Schultagen

sf = nur an schulfreien Tagen



Montag - Freitag

05	59																			
06																				
07	08 ^{sf}	08 ^A _s																		
08	22																			
09	22																			
10																				
11	52																			
12																				
13	52																			
14																				
15																				
16	22																			
17	22																			
18	22																			
19	22																			
20																				
21																				
22																				
23																				

Fahrwege mit Fahrzeit in Minuten



Gültig ab 10.09.2024

A = fährt A **s** = nur an Schultagen **sf** = nur an schulfreien Tagen



Montag - Freitag

05	59																			
06																				
07	08 ^{sf}	08 ^A _s																		
08	22																			
09	22																			
10																				
11	52																			
12																				
13	52																			
14																				
15																				
16	22																			
17	22																			
18	22																			
19	22																			
20																				
21																				
22																				
23																				

Fahrwege mit Fahrzeit in Minuten



Gültig ab 10.09.2024

A = fährt A **s** = nur an Schultagen **sf** = nur an schulfreien Tagen

Montag - Freitag	
05	
06	00
07	09 ^{sf} 09 ^A _s
08	23
09	23
10	
11	53
12	
13	53
14	
15	
16	23
17	23
18	23
19	23
20	
21	
22	

Gültig ab 10.09.2024

A = fährt A**s** = nur an Schultagen**sf** = nur an schulfreien Tagen

Fahrwege mit Fahrzeit in Minuten





Montag - Freitag

05														
06	00													
07	09^{sf}													
08	23													
09	23													
10														
11	53													
12														
13	53													
14														
15														
16	23													
17	23													
18	23													
19	23													
20														
21														
22														

Fahrwege mit Fahrzeit in Minuten

- Allkofen Ortsmitte
- ▶ ● Burgweinting Höfling
- 1 -Herm.-Höcherl-Straße
- 2 -Friedrich-Viehbacher-Allee
- 3 -Kirche
- 5 Regensburg Benzstraße
- 6 -Bajuwarenstraße
- 7 -Zeißstraße
- 8 -Krankenhaus St. Josef
- 9 -Safferlingstraße
- 10 -Herm.-Geib-Straße
- 12 -Stobäusplatz
- 17 -Hauptbahnhof

Gültig ab 10.09.2024

sf = nur an schulfreien Tagen

Montag - Freitag	
05	
06	01
07	10 ^{sf}
08	24
09	24
10	
11	54
12	
13	54
14	
15	
16	24
17	24
18	24
19	24
20	
21	
22	
23	
00	

Fahrwege mit Fahrzeit in Minuten

- Allkofen Ortsmitte
- ▶ ● Burgweinting H.-Höcherl-Straße
- 1 -Friedrich-Viehbacher-Allee
- 2 -Kirche
- 4 Regensburg Benzstraße
- 5 -Bajuwarenstraße
- 6 -Zeißstraße
- 7 -Krankenhaus St. Josef
- 8 -Safferlingstraße
- 9 -Herm.-Geib-Straße
- 11 -Stobäusplatz
- 16 -Hauptbahnhof

Gültig ab 10.09.2024

sf = nur an schulfreien Tagen



Montag - Freitag

05														
06	02													
07	12 ^{sf}													
08	25													
09	25													
10														
11	55													
12														
13	55													
14														
15														
16	25													
17	25													
18	25													
19	25													
20														
21														
22														

- Fahrwege mit Fahrzeit in Minuten
- Allkofen Ortsmitte
 - ▶ ● Burgw. Friedrich-Viehbacher-Allee
 - 1 -Kirche
 - 3 Regensburg Benzstraße
 - 4 -Bajuwarenstraße
 - 5 -Zeißstraße
 - 6 -Krankenhaus St. Josef
 - 7 -Safferlingstraße
 - 8 -Herm.-Geib-Straße
 - 10 -Stobäusplatz
 - 15 -Hauptbahnhof

Gültig ab 10.09.2024

sf = nur an schulfreien Tagen



Montag - Freitag

05																			
06	03																		
07	13 ^{sf}																		
08	26																		
09	26																		
10																			
11	56																		
12																			
13	56																		
14																			
15																			
16	26																		
17	26																		
18	26																		
19	26																		
20																			
21																			
22																			

Fahrwege mit Fahrzeit in Minuten

- Allkofen Ortsmitte
- ▶ ● Burgweinting Kirche
- 2 Regensburg Benzstraße
- 3 -Bajuwarenstraße
- 4 -Zeißstraße
- 5 -Krankenhaus St. Josef
- 6 -Safferlingstraße
- 7 -Herm.-Geib-Straße
- 9 -Stobäusplatz
- 14 -Hauptbahnhof

Gültig ab 10.09.2024

sf = nur an schulfreien Tagen

**Montag - Freitag**

05																				
06	05																			
07	15 ^{sf}																			
08	28																			
09	28																			
10																				
11	58																			
12																				
13	58																			
14																				
15																				
16	28																			
17	28																			
18	28																			
19	28																			
20																				
21																				
22																				

Fahrwege mit Fahrzeit in Minuten

- Allkofen Ortsmitte
- ▶ ● Regensburg Benzstraße
- 1 -Bajuwarenstraße
- 2 -Zeißstraße
- 3 -Krankenhaus St. Josef
- 4 -Safferlingstraße
- 5 -Herm.-Geib-Straße
- 7 -Stobäusplatz
- 12 -Hauptbahnhof

Gültig ab 10.09.2024

sf = nur an schulfreien Tagen



Montag - Freitag

05														
06	06													
07	16 ^{sf}													
08	29													
09	29													
10														
11	59													
12														
13	59													
14														
15														
16	29													
17	29													
18	29													
19	29													
20														
21														
22														

Fahrwege mit Fahrzeit in Minuten

- Allkofen Ortsmitte
- ▶ ● Regensburg Bajuwarenstraße
- 1 -Zeißstraße
- 2 -Krankenhaus St. Josef
- 3 -Safferlingstraße
- 4 -Herm.-Geib-Straße
- 6 -Stobäusplatz
- 11 -Hauptbahnhof

Gültig ab 10.09.2024

sf = nur an schulfreien Tagen



Montag - Freitag

05																				
06	07																			
07	17 ^{sf}																			
08	30																			
09	30																			
10																				
11																				
12	00																			
13																				
14	00																			
15																				
16	30																			
17	30																			
18	30																			
19	30																			
20																				
21																				
22																				

Fahrwege mit Fahrzeit in Minuten

- Allkofen Ortsmitte
- ▶ ● Regensburg Zeißstraße
- 1 -Krankenhaus St. Josef
- 2 -Safferlingstraße
- 3 -Herm.-Geib-Straße
- 5 -Stobäusplatz
- 10 -Hauptbahnhof

Gültig ab 10.09.2024

sf = nur an schulfreien Tagen

Montag - Freitag	
05	
06	08
07	18 ^{sf}
08	31
09	31
10	
11	
12	01
13	
14	01
15	
16	31
17	31
18	31
19	31
20	
21	
22	

Fahrwege mit Fahrzeit in Minuten



Gültig ab 10.09.2024

sf = nur an schulfreien Tagen



Montag - Freitag

05																				
06	09																			
07	19 ^{sf}																			
08	32																			
09	32																			
10																				
11																				
12	02																			
13																				
14	02																			
15																				
16	32																			
17	32																			
18	32																			
19	32																			
20																				
21																				
22																				

Fahrwege mit Fahrzeit in Minuten

- Allkofen Ortsmitte
- ▶ ● Rgbg. Safferlingstraße
- 1 -Herm.-Geib-Straße
- 3 -Stobäusplatz
- 8 -Hauptbahnhof

Gültig ab 10.09.2024

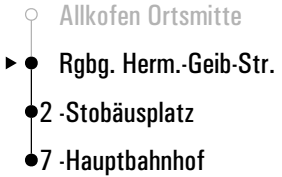
sf = nur an schulfreien Tagen



Montag - Freitag

05																			
06	10																		
07	20 ^{sf}																		
08	33																		
09	33																		
10																			
11																			
12	03																		
13																			
14	03																		
15																			
16	33																		
17	33																		
18	33																		
19	33																		
20																			
21																			
22																			

Fahrwege mit Fahrzeit in Minuten



Gültig ab 10.09.2024

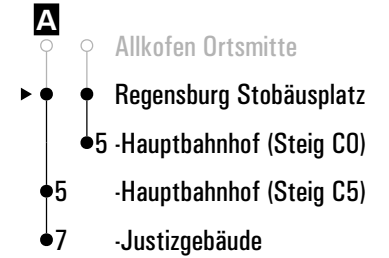
sf = nur an schulfreien Tagen



Montag - Freitag

05														
06	12													
07	22 ^{sf}	22 ^A _S												
08	35													
09	35													
10														
11														
12	05													
13														
14	05													
15														
16	35													
17	35													
18	35													
19	35													
20														
21														
22														

Fahrwege mit Fahrzeit in Minuten



Gültig ab 10.09.2024


A = fährt A

s = nur an Schultagen

sf = nur an schulfreien Tagen

Montag - Freitag	
05	
06	
07	27 ^s
08	
09	
10	
11	
12	
13	
14	
15	
16	
17	
18	
19	
20	
21	

Fahrwege mit Fahrzeit in Minuten



Gültig ab 10.09.2024

s = nur an Schultagen

RVV 24 ^H Regensburg Hauptbahnhof Steig B4 ▶ Köfering ▶ Alteglofsheim ▶ Pfakofen Kirche

Montag - Freitag												
05												
06	45	^B										
07	45											
08	15	^C										
09												
10	15											
11												
12	15											
13	23	^A										
14	15	^S	15	^A								
15	45											
16	45	^A										
17	45											
18	45	^A										
19												
20												
21												
22												
23												

- Fahrwege mit Fahrzeit in Minuten
- ^B 3 Regensburg Hauptbahnhof
 - 3 3-Stobäusplatz
 - 5 5-Herm.-Geib-Straße
 - 6 6-Safferlingstraße
 - 7 7-Krankenhaus St. Josef
 - 8 8-Zeißstraße
 - 9 9-Bajuwarenstraße
 - 10 10-Benzstraße
 - 12 12 Burgweinting Kirche
 - 13 13-Friedrich-Viehbacher-Allee
 - 15 15-Herm.-Höcherl-Straße
 - 16 16-Höfling
 - 17 17 Obertr. Ernst-Frenzel-Straße
 - 18 18-Am Bergacker
 - 18 18-Edekastraße
 - 19 19-Sparkasse
 - 20 20-Kirche
 - 22 22-Kreuzung B15
 - 25 25 Köfering Waldbreite
 - 26 -Köfering (B 15)
 - 27 27-Sportheim
 - 28 28-Schloss
 - 29 29-Linde
 - 30 30-Gemeindeplatz
 - 30 30 Alteglofsheim A.-Kolping-Str.
 - 31 31-Schule
 - 32 32-Buchenweg
 - 33 33-Am Schlosshof
 - 35 35-Schlossblick
 - 36 36-Landshuter Str.
 - 39 39 Hagelstadt Bahnhof
 - 41 41-Siedlung
 - 42 42-Friedhof
 - 43 43 Gailsbach
 - 46 46 Pfakofen Kapelle
 - 47 47-Post
 - 48 48-Kirche
 - 49 49 Rogging Kreuzung
 - 50 50-Abzw. Zaitzkofen
 - 53 Zaitzkofen Wendepplatz
 - 54 Inkofen Abzw. Pinkofen
 - 56 -Inkofen

Weitere Fahrtmöglichkeiten in Richtung Alteglofsheim und Pfakofen mit Linie 21 Gültig ab 10.09.2024

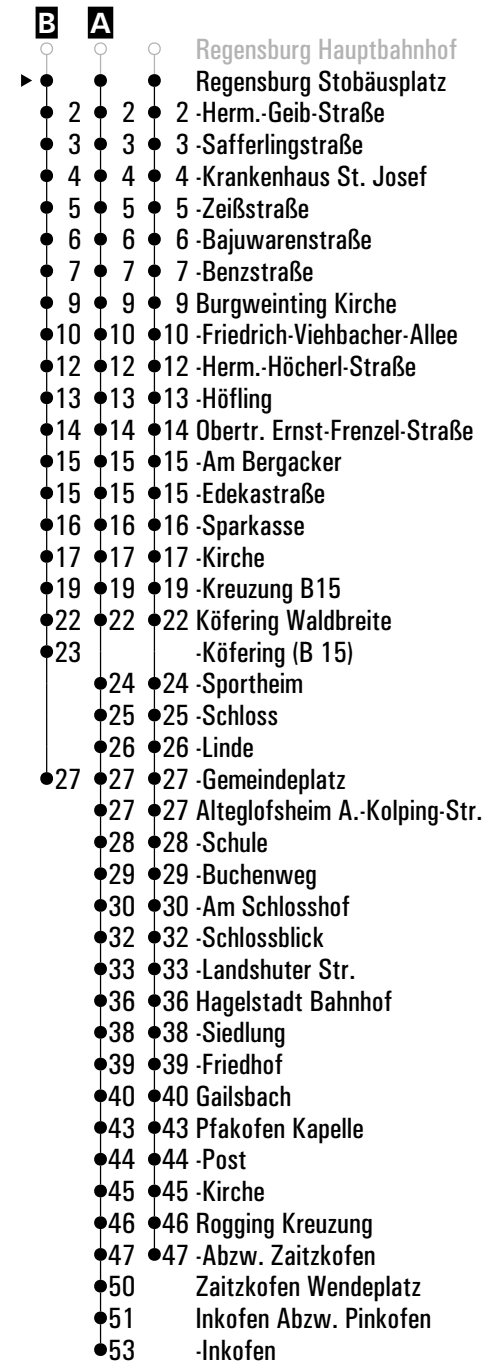
^A-^B = Fahrwege ^C = bis Pfakofen Kapelle ^s = nur an Schultagen ^{sf} = nur an schulfreien Tagen



Montag - Freitag

05												
06	48 ^B _s											
07	48											
08	18 ^C											
09												
10	18											
11												
12	18											
13	26 ^A _s											
14	18 ^s	18 ^A _{sf}										
15	48											
16	48 ^A											
17	48											
18	48 ^A											
19												
20												
21												
22												

Fahrwege mit Fahrzeit in Minuten



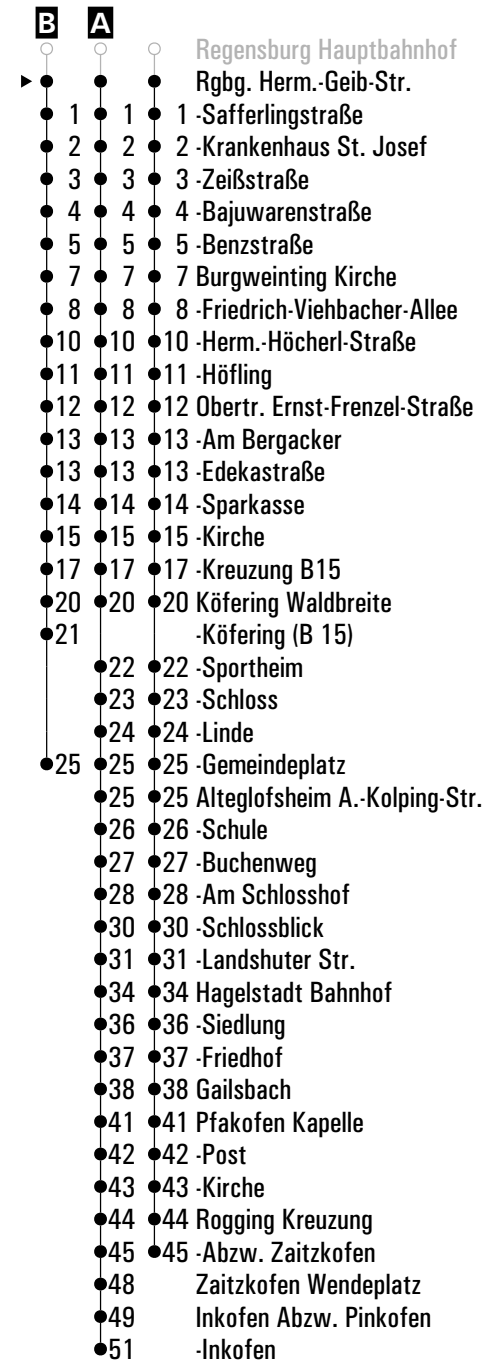
Weitere Fahrtmöglichkeiten in Richtung Alteglofsheim und Pfakofen mit Linie 21

Gültig ab 10.09.2024

A - B = Fahrwege **C** = bis Pfakofen Kapelle **s** = nur an Schultagen **sf** = nur an schulfreien Tagen

Montag - Freitag	
05	
06	50 ^B _s
07	50
08	20 ^C
09	
10	20
11	
12	20
13	28 ^A _s
14	20 ^s 20 ^A _{sf}
15	50
16	50 ^A
17	50
18	50 ^A
19	
20	
21	
22	

Fahrwege mit Fahrzeit in Minuten



Weitere Fahrtmöglichkeiten in Richtung Alteglofsheim und Pfakofen mit Linie 21

Gültig ab 10.09.2024

A - B = Fahrwege **C** = bis Pfakofen Kapelle **s** = nur an Schultagen **sf** = nur an schulfreien Tagen



Montag - Freitag

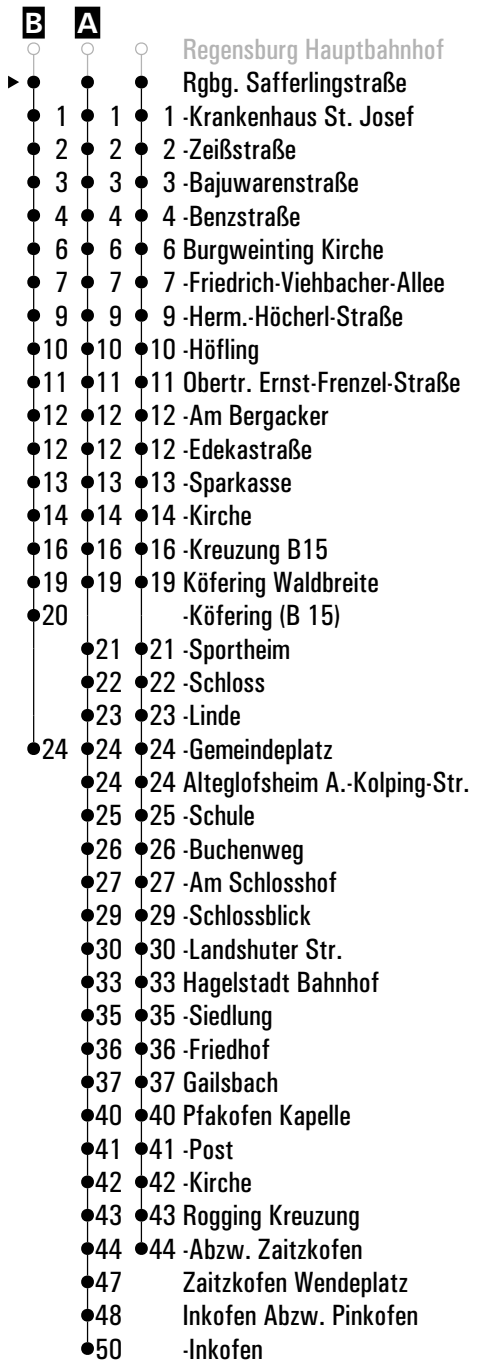
05														
06	51 ^B _s													
07	51													
08	21 ^C													
09														
10	21													
11														
12	21													
13	29 ^A _s													
14	21 ^s	21 ^A _{sf}												
15	51													
16	51 ^A													
17	51													
18	51 ^A													
19														
20														
21														
22														

Weitere Fahrtmöglichkeiten in Richtung Alteglofsheim und Pfakofen mit Linie 21

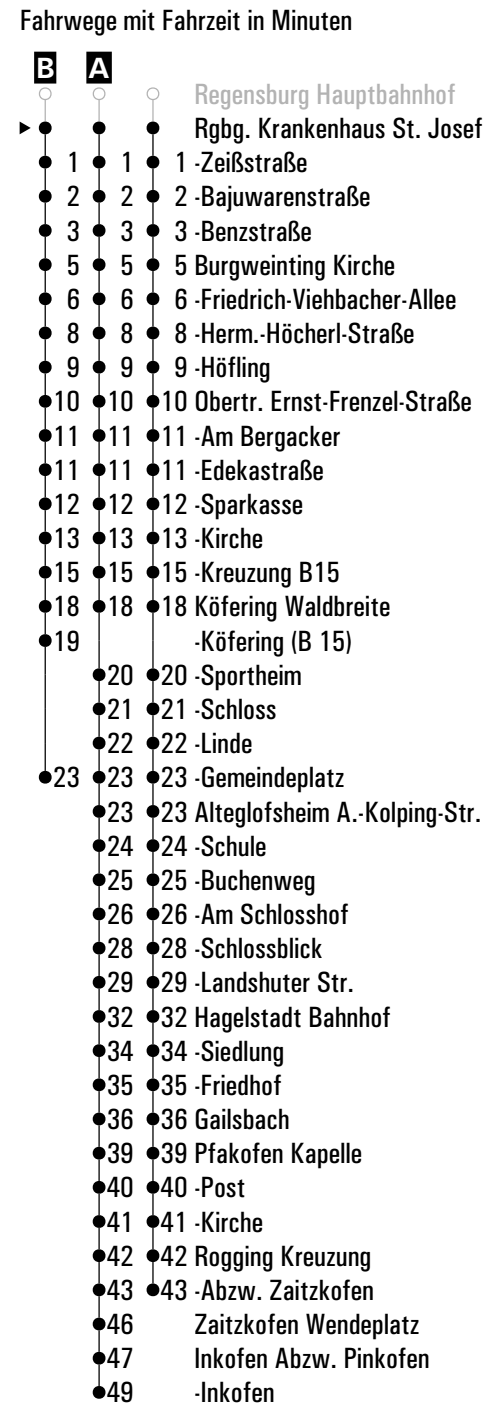
Gültig ab 10.09.2024

A - **B** = Fahrwege **C** = bis Pfakofen Kapelle **s** = nur an Schultagen **sf** = nur an schulfreien Tagen

Fahrwege mit Fahrzeit in Minuten



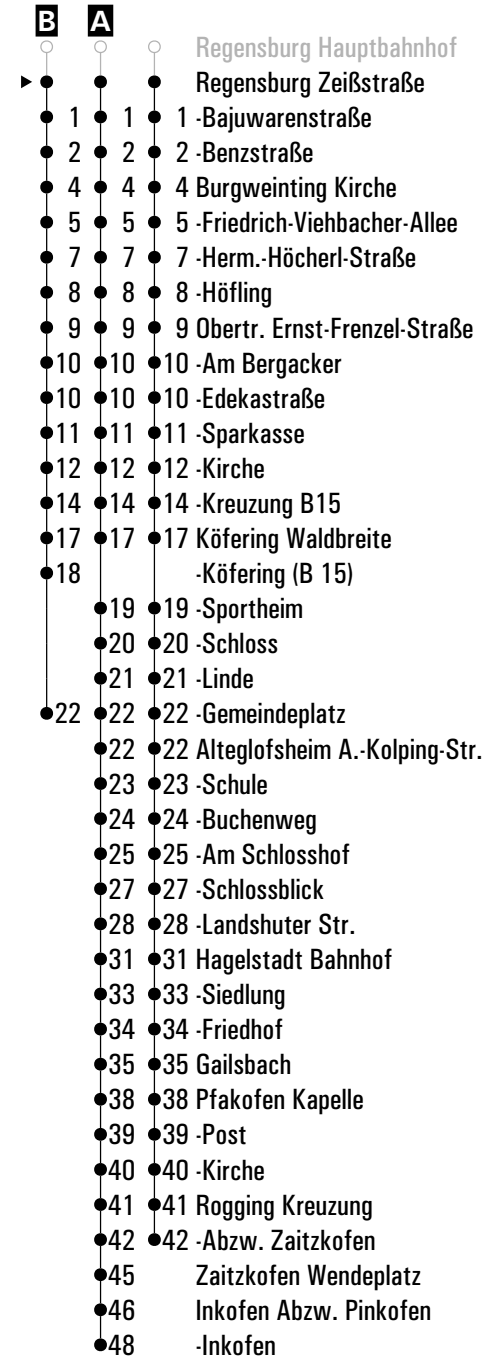
Montag - Freitag	
05	
06	52 ^B _s
07	52
08	22 ^C
09	
10	22
11	
12	22
13	30 ^A _s
14	22 ^s 22 ^A _{sf}
15	52
16	52 ^A
17	52
18	52 ^A
19	
20	
21	
22	



Weitere Fahrtmöglichkeiten in Richtung Alteglofsheim und Pfakofen mit Linie 21 Gültig ab 10.09.2024

A - B = Fahrwege **C** = bis Pfakofen Kapelle **s** = nur an Schultagen **sf** = nur an schulfreien Tagen

Montag - Freitag	
05	
06	53 ^B _s
07	53
08	23 ^C
09	
10	23
11	
12	23
13	31 ^A _s
14	23 ^s 23 ^A _{sf}
15	53
16	53 ^A
17	53
18	53 ^A
19	
20	
21	
22	



Weitere Fahrtm6glichkeiten in Richtung Alteglofsheim und Pfkafen mit Linie 21

G6ltig ab 10.09.2024

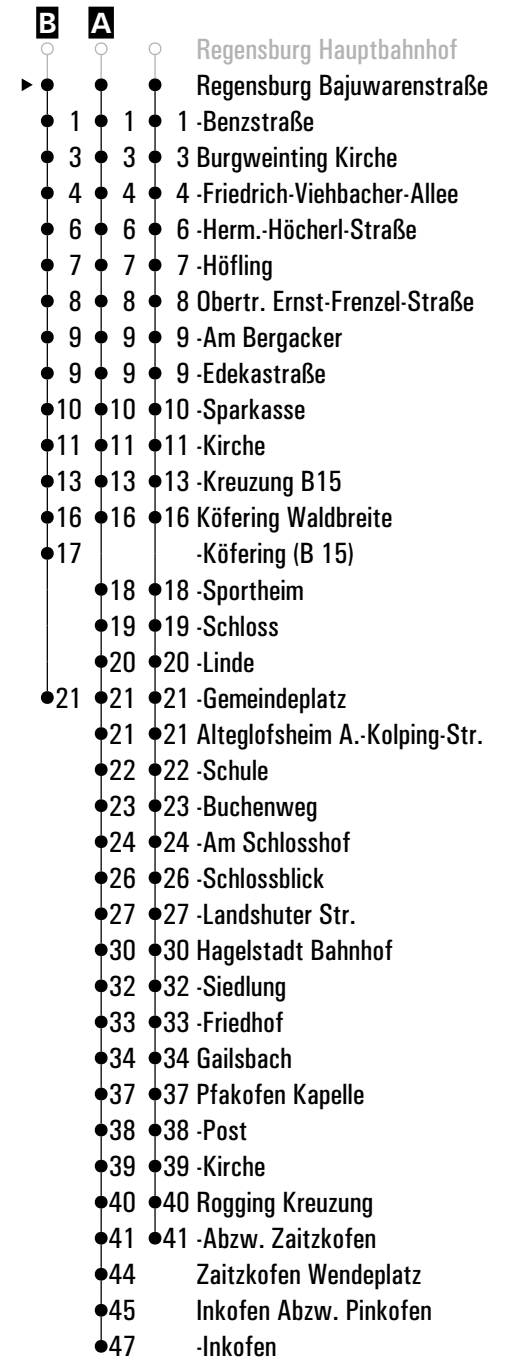
A - B = Fahrwege **C** = bis Pfkafen Kapelle **s** = nur an Schultagen **sf** = nur an schulfreien Tagen



Montag - Freitag

05											
06	54 ^B _s										
07	54										
08	24 ^C										
09											
10	24										
11											
12	24										
13	32 ^A _s										
14	24 ^s	24 ^A _{sf}									
15	54										
16	54 ^A										
17	54										
18	54 ^A										
19											
20											
21											
22											

Fahrwege mit Fahrzeit in Minuten



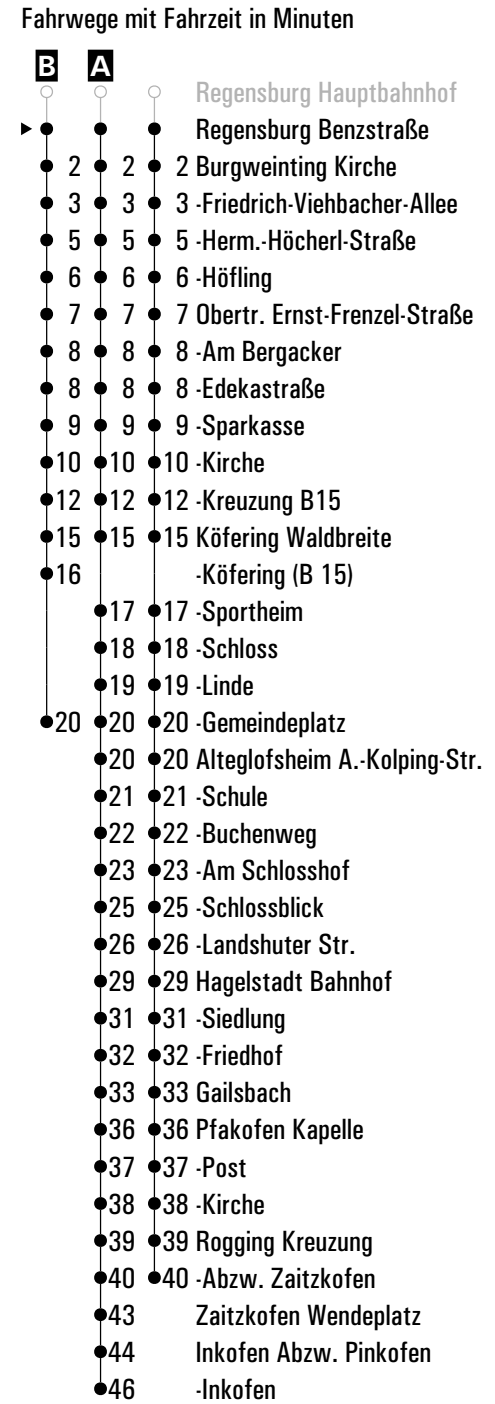
Weitere Fahrtmöglichkeiten in Richtung Alteglofsheim und Pfakofen mit Linie 21 Gültig ab 10.09.2024

A - **B** = Fahrwege **C** = bis Pfakofen Kapelle **s** = nur an Schultagen **sf** = nur an schulfreien Tagen



Montag - Freitag

05																				
06	55	B																		
07	55	S																		
08	25	C																		
09																				
10	25																			
11																				
12	25																			
13	33	A																		
14	25	S	25	A																
15	55																			
16	55	A																		
17	55																			
18	55	A																		
19																				
20																				
21																				
22																				



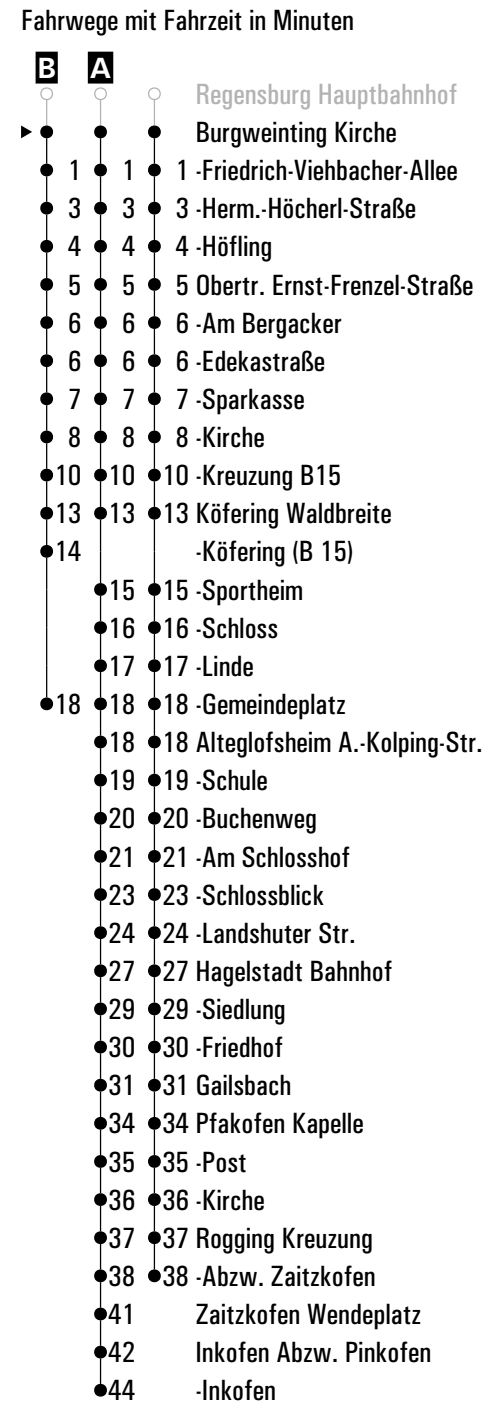
Weitere Fahrtmöglichkeiten in Richtung Alteglofsheim und Pfakofen mit Linie 21 Gültig ab 10.09.2024

A - B = Fahrwege **C** = bis Pfakofen Kapelle **s** = nur an Schultagen **sf** = nur an schulfreien Tagen



Montag - Freitag

05																				
06	57	B																		
07	57	S																		
08	27	C																		
09																				
10	27																			
11																				
12	27																			
13	35	A																		
14	27	S	27	A																
15	57																			
16	57	A																		
17	57																			
18	57	A																		
19																				
20																				
21																				
22																				



Weitere Fahrtmöglichkeiten in Richtung Alteglofsheim und Pfakofen mit Linie 21

Gültig ab 10.09.2024

A - B = Fahrwege **C** = bis Pfakofen Kapelle **s** = nur an Schultagen **sf** = nur an schulfreien Tagen



Montag - Freitag

05
06
07
08
09
10
11
12
13
14
15
16
17
18
19
20
21
22

58^B_s
58
28^C
28
36^A_s
28^s 28^A_{sf}
58^A
58^A
58^A

Fahrwege mit Fahrzeit in Minuten

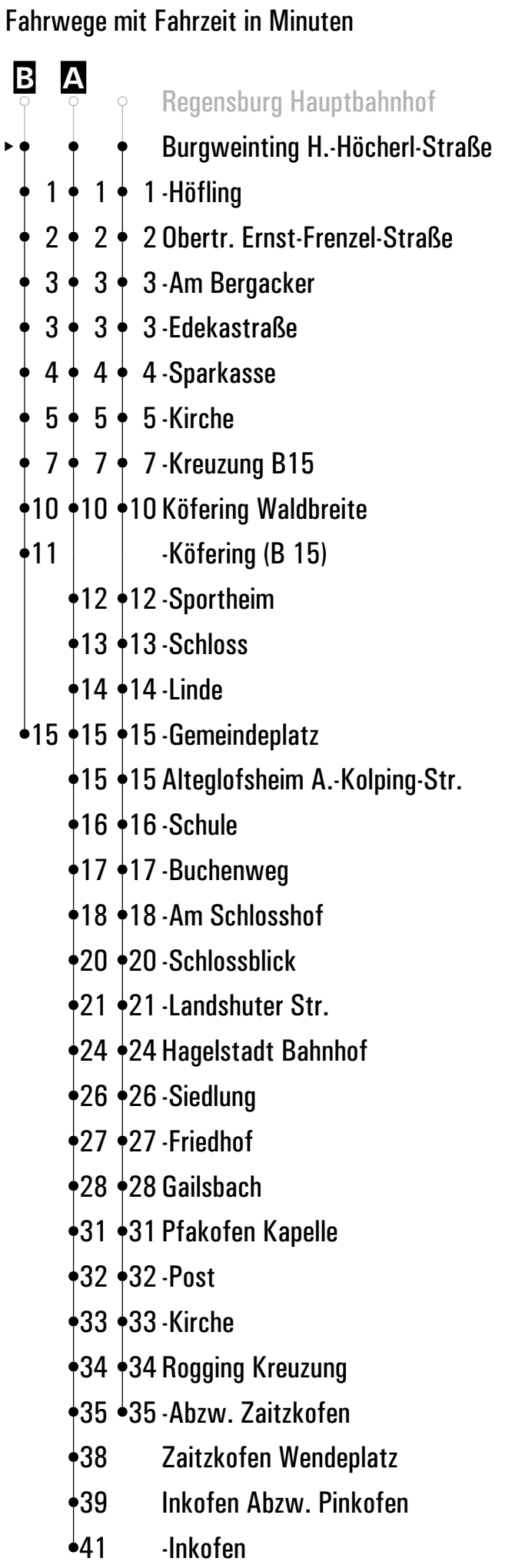


Weitere Fahrtmöglichkeiten in Richtung Alteglofsheim und Pfakofen mit Linie 21

Gültig ab 10.09.2024

A - B = Fahrwege **C** = bis Pfakofen Kapelle **s** = nur an Schultagen **sf** = nur an schulfreien Tagen

Montag - Freitag	
05	
06	
07	00 ^B / _s
08	00 30 ^C
09	
10	30
11	
12	30
13	38 ^A / _s
14	30 ^s 30 ^A / _{sf}
15	
16	00
17	00 ^A
18	00
19	00 ^A
20	
21	
22	
23	



Weitere Fahrtmöglichkeiten in Richtung Alteglofsheim und Pfakofen mit Linie 21 Gültig ab 10.09.2024

A - B = Fahrwege **C** = bis Pfakofen Kapelle **s** = nur an Schultagen **sf** = nur an schulfreien Tagen



Montag - Freitag

05																				
06																				
07	01 ^B _s																			
08	01	31 ^C																		
09																				
10	31																			
11																				
12	31																			
13	39 ^A _s																			
14	31 ^s	31 ^A _{sf}																		
15																				
16	01																			
17	01 ^A																			
18	01																			
19	01 ^A																			
20																				
21																				
22																				

- **B** **A** ○ Regensburg Hauptbahnhof
- 1 ● 1 ● 1 Obertr. Ernst-Frenzel-Straße
- 2 ● 2 ● 2 -Am Bergacker
- 2 ● 2 ● 2 -Edekastraße
- 3 ● 3 ● 3 -Sparkasse
- 4 ● 4 ● 4 -Kirche
- 6 ● 6 ● 6 -Kreuzung B15
- 9 ● 9 ● 9 Köfering Waldbreite
- 10 ● 10 ● 10 -Köfering (B 15)
- 11 ● 11 ● 11 -Sportheim
- 12 ● 12 ● 12 -Schloss
- 13 ● 13 ● 13 -Linde
- 14 ● 14 ● 14 -Gemeindeplatz
- 14 ● 14 ● 14 Alteglofsheim A.-Kolping-Str.
- 15 ● 15 ● 15 -Schule
- 16 ● 16 ● 16 -Buchenweg
- 17 ● 17 ● 17 -Am Schlosshof
- 19 ● 19 ● 19 -Schlossblick
- 20 ● 20 ● 20 -Landshuter Str.
- 23 ● 23 ● 23 Hagelstadt Bahnhof
- 25 ● 25 ● 25 -Siedlung
- 26 ● 26 ● 26 -Friedhof
- 27 ● 27 ● 27 Gailsbach
- 30 ● 30 ● 30 Pfkofen Kapelle
- 31 ● 31 ● 31 -Post
- 32 ● 32 ● 32 -Kirche
- 33 ● 33 ● 33 Rogging Kreuzung
- 34 ● 34 ● 34 -Abzw. Zaitzkofen
- 37 ● 37 ● 37 Zaitzkofen Wendeplatz
- 38 ● 38 ● 38 Inkofen Abzw. Pinkofen
- 40 ● 40 ● 40 -Inkofen

Weitere Fahrtmöglichkeiten in Richtung Alteglofsheim und Pfkofen mit Linie 21 Gültig ab 10.09.2024

A - B = Fahrwege **C** = bis Pfkofen Kapelle **s** = nur an Schultagen **sf** = nur an schulfreien Tagen



Montag - Freitag

10																					
11																					
12																					
13	01 ^{VF}																				
14																					
15																					
16																					

Weitere Fahrtrmöglichkeiten in Richtung Alteglofsheim und Pfakofen mit Linie 21 Gültig ab 10.09.2024

VF = an Schultagen; am ersten Schultag nach den Sommerferien & letzten Schultag vor den Weihnachts-, Oster- und Pfingstferien 1:30 Std. früher; am letzten Schultag vor den Sommerferien 2:40 Std. früher

- Fahrwege mit Fahrzeit in Minuten
- ▶ ● Neutraubling Realschule
 - 6 -Gymnasium
 - 14 Obertraubling Realsch./Walhallastr.
 - 15 -Abzw. Bahnhof
 - 16 -Kreuzung B15
 - 18 Niedertraubling Tassilostraße
 - 19 -Altes Schloss
 - 25 Köfering Sportheim
 - 26 -Schloss
 - 27 -Linde
 - 28 -Gemeindeplatz
 - 28 Alteglofsheim A.-Kolping-Str.
 - 29 -Schule
 - 30 -Buchenweg
 - 31 -Am Schlosshof
 - 33 -Schlossblick
 - 34 -Landshuter Str.
 - 37 Hagelstadt Bahnhof
 - 43 Pfakofen Kirche
 - 44 -Post
 - 45 -Kapelle



Montag - Freitag

11														
12														
13	01	A	vF											
14	45	snF												
15														
16														

Weitere Fahrtmöglichkeiten in Richtung Alteglofsheim und Pfkofen mit Linie 21

Gültig ab 10.09.2024

A = fährt A

vF = an Schultagen; am ersten Schultag nach den Sommerferien & letzten Schultag vor den Weihnachts-, Oster- und Pfingstferien 1:30 Std. früher; am letzten Schultag vor den Sommerferien 2:40 Std. früher

snF = nur an Schultagen, nicht freitags

Fahrwege mit Fahrzeit in Minuten

- A**
- 6 ● Neutraubling Realschule
- 14 ● 3 -Gymnasium
- 15 ● 7 Obertraubling Realsch./Walhallastr.
- 16 ● 8 -Abzw. Bahnhof
- 17 ● 9 -Kreuzung B15
- 18 ● 10 Köfering Waldbreite
- 18 ● 11 -Köfering (B 15)
- 22 ● 13 Alteglofsheim Ringstraße
- 23 ● -Adolph-Kolping-Straße
- 24 ● -Schule
- 24 ● -Buchenweg
- 25 ● 14 -Am Schlosshof
- 27 ● 16 -Schlossblick
- 28 ● 17 -Landshuter Str.
- 31 ● 19 Hagelstadt Bahnhof
- 33 ● 21 -Siedlung
- 34 ● 23 -Friedhof
- 35 ● 24 Gailsbach
- 35 ● 27 Hagelstadt Langenerlinger Str.
- 35 ● 30 Langenerling Abzw. Hagelstadt
- 35 ● 31 -Gasthaus
- 35 ● 32 -Brücke
- 35 ● 34 Triftlfing
- 35 ● 35 Hellkofen
- 35 ● 36 Petzkofen Wendeplatz
- 35 ● 37 -Petzkofen
- 35 ● 38 Aufhausen Abzw. Petzkofen
- 35 ● 39 -Kindergarten
- 35 ● 40 -Sparkasse
- 35 ● 41 -Etzweg
- 35 ● 43 Gansbach
- 38 ● 45 Pfkofen Kapelle
- 39 ● 46 -Post
- 40 ● 47 -Kirche
- 49 ● Rogging Kreuzung
- 50 ● -Abzw. Zaitzkofen



Montag - Freitag

10													
11													
12													
13	07 ^{VF}												
14													
15													
16													

Weitere Fahrtmöglichkeiten in Richtung Alteglofsheim und Pfakofen mit Linie 21

Gültig ab 10.09.2024

VF = an Schultagen; am ersten Schultag nach den Sommerferien & letzten Schultag vor den Weihnachts-, Oster- und Pfingstferien 1:30 Std. früher; am letzten Schultag vor den Sommerferien 2:40 Std. früher

Fahrwege mit Fahrzeit in Minuten

- Neutraubling Realschule
- ▶ ● Neutraubling Gymnasium
- 8 Obertraubling Realsch./Walhallastr.
- 9 -Abzw. Bahnhof
- 10 -Kreuzung B15
- 12 Niedertraubling Tassilostraße
- 13 -Altes Schloss
- 19 Köfering Sportheim
- 20 -Schloss
- 21 -Linde
- 22 -Gemeindeplatz
- 22 Alteglofsheim A.-Kolping-Str.
- 23 -Schule
- 24 -Buchenweg
- 25 -Am Schlosshof
- 27 -Schlossblick
- 28 -Landshuter Str.
- 31 Hagelstadt Bahnhof
- 37 Pfakofen Kirche
- 38 -Post
- 39 -Kapelle



Montag - Freitag

11																					
12																					
13	07	A																			
		vF																			
14	48	snF																			
15																					
16																					

Weitere Fahrtmöglichkeiten in Richtung Alteglofsheim und Pfkofen mit Linie 21

Gültig ab 10.09.2024

A = fährt A

vF = an Schultagen; am ersten Schultag nach den Sommerferien & letzten Schultag vor den Weihnachts-, Oster- und Pfingstferien 1:30 Std. früher; am letzten Schultag vor den Sommerferien 2:40 Std. früher

snF = nur an Schultagen, nicht freitags

Fahrwege mit Fahrzeit in Minuten

- A** ○ Neutraubling Realschule
- Neutraubling Gymnasium
- 8 ● 4 Obertraubling Realsch./Walhallastr.
- 9 ● 5 -Abzw. Bahnhof
- 10 ● 6 -Kreuzung B15
- 11 ● 7 Köfering Waldbreite
- 12 ● 8 -Köfering (B 15)
- 10 Alteglofsheim Ringstraße
- 16 -Adolph-Kolping-Straße
- 17 -Schule
- 18 -Buchenweg
- 19 ● 11 -Am Schlosshof
- 21 ● 13 -Schlossblick
- 22 ● 14 -Landshuter Str.
- 25 ● 16 Hagelstadt Bahnhof
- 27 ● 18 -Siedlung
- 28 ● 20 -Friedhof
- 29 ● 21 Gailsbach
- 24 Hagelstadt Langenerlinger Str.
- 27 Langenerling Abzw. Hagelstadt
- 28 -Gasthaus
- 29 -Brücke
- 31 Triftlfing
- 32 Hellkofen
- 33 Petzkofen Wendeplatz
- 34 -Petzkofen
- 35 Aufhausen Abzw. Petzkofen
- 36 -Kindergarten
- 37 -Sparkasse
- 38 -Etzweg
- 40 Gansbach
- 32 ● 42 Pfkofen Kapelle
- 33 ● 43 -Post
- 34 ● 44 -Kirche
- 46 Rogging Kreuzung
- 47 -Abzw. Zaitzkofen



Montag - Freitag

10																		
11																		
12																		
13	12 ^{VF}																	
14																		
15																		
16																		

Weitere Fahrtmöglichkeiten in Richtung Alteglofsheim und Pfakofen mit Linie 21

Gültig ab 10.09.2024

VF = an Schultagen; am ersten Schultag nach den Sommerferien & letzten Schultag vor den Weihnachts-, Oster- und Pfingstferien 1:30 Std. früher; am letzten Schultag vor den Sommerferien 2:40 Std. früher

- Fahrwege mit Fahrzeit in Minuten
- ▶ ● Obertraubling Realschule
 - 3 -Abzw. Bahnhof
 - 4 -Kreuzung B15
 - 6 Niedertraubling Tassilostraße
 - 7 -Altes Schloss
 - 13 Köfering Sportheim
 - 14 -Schloss
 - 15 -Linde
 - 16 -Gemeindeplatz
 - 22 Hagelstadt Bahnhof
 - 24 -Siedlung
 - 25 -Friedhof
 - 26 Gailsbach

Montag - Freitag	
11	
12	
13	15 ^B _{VF} 15 ^A _{VF}
14	52 ^{snF}
15	
16	

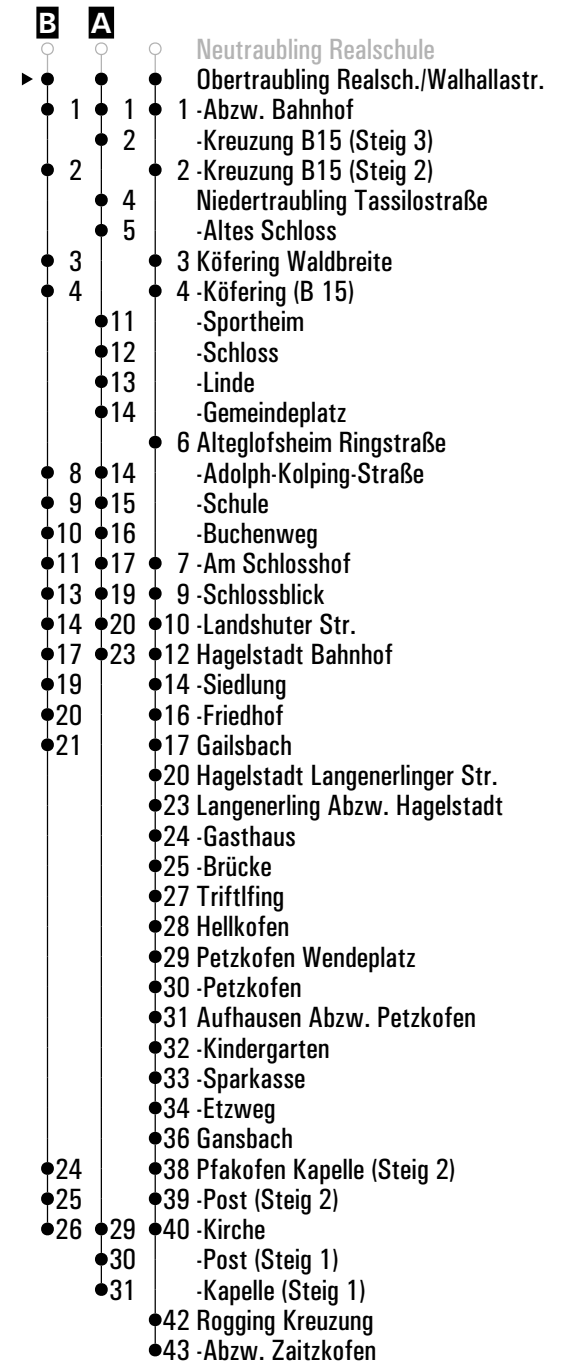
Weitere Fahrtmöglichkeiten in Richtung Alteglofsheim und Pfakofen mit Linie 21 Gültig ab 10.09.2024

A - B = Fahrwege

VF = an Schultagen; am ersten Schultag nach den Sommerferien & letzten Schultag vor den Weihnachts-, Oster- und Pfingstferien 1:30 Std. früher; am letzten Schultag vor den Sommerferien 2:40 Std. früher

snF = nur an Schultagen, nicht freitags

Fahrwege mit Fahrzeit in Minuten



Montag - Freitag						
11						
12						
13	15 ^C _{VF}	16 ^B _{VF}	16 ^A _{VF}			
14	53 ^{snF}					
15						
16						

Weitere Fahrtmöglichkeiten in Richtung Alteglofsheim und Pfakofen mit Linie 21

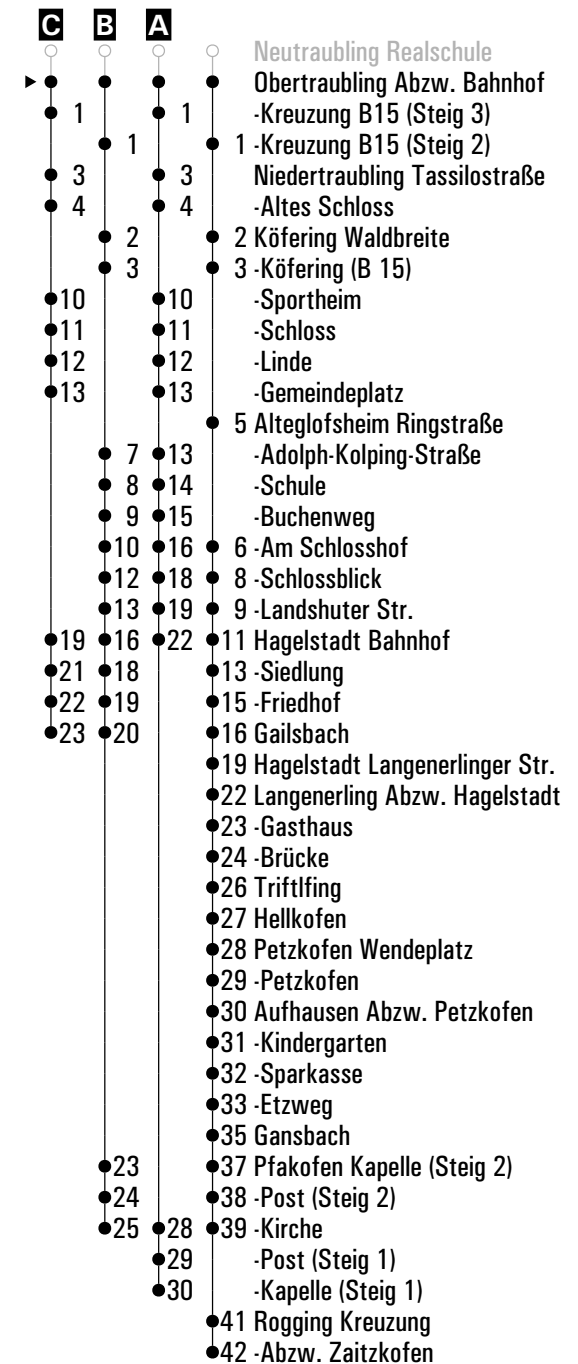
Gültig ab 10.09.2024

A - C = Fahrwege

VF = an Schultagen; am ersten Schultag nach den Sommerferien & letzten Schultag vor den Weihnachts-, Oster- und Pfingstferien 1:30 Std. früher; am letzten Schultag vor den Sommerferien 2:40 Std. früher

snF = nur an Schultagen, nicht freitags

Fahrwege mit Fahrzeit in Minuten

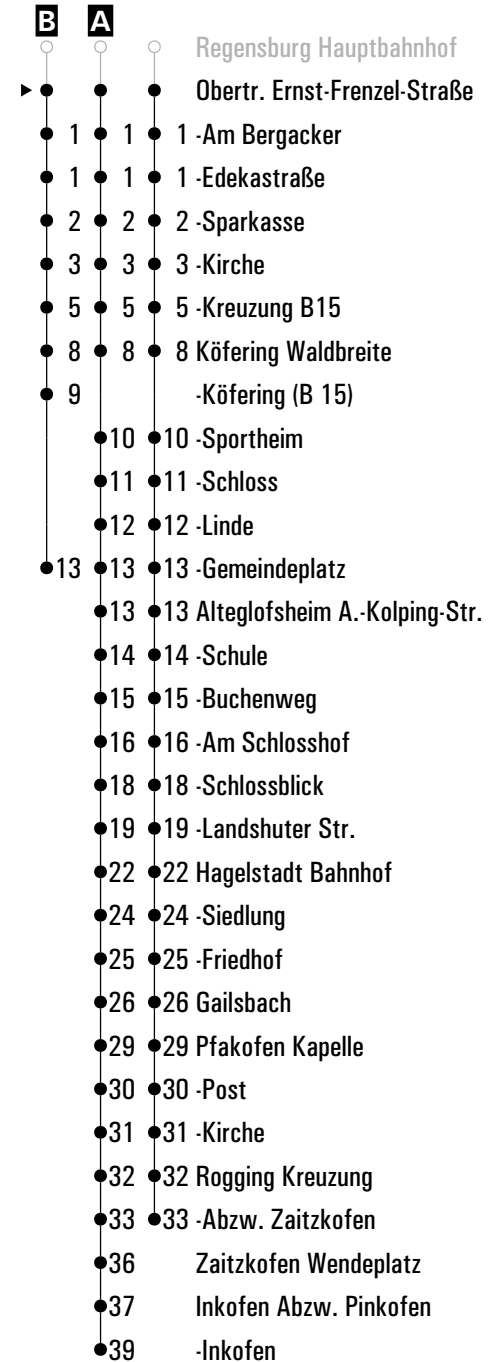




Montag - Freitag

05													
06													
07	02 ^B _s												
08	02	32 ^C											
09													
10	32												
11													
12	32												
13	40 ^A _s												
14	32 ^s	32 ^A _{sf}											
15													
16	02												
17	02 ^A												
18	02												
19	02 ^A												
20													
21													
22													

Fahrwege mit Fahrzeit in Minuten



Weitere Fahrtmöglichkeiten in Richtung Alteglofsheim und Pfakofen mit Linie 21

Gültig ab 10.09.2024

A - B = Fahrwege **C** = bis Pfakofen Kapelle **s** = nur an Schultagen **sf** = nur an schulfreien Tagen



Montag - Freitag

05																								
06																								
07	03 ^B _s																							
08	03	33 ^C																						
09																								
10	33																							
11																								
12	33																							
13	41 ^A _s																							
14	33 ^s	33 ^A _{sf}																						
15																								
16	03																							
17	03 ^A																							
18	03																							
19	03 ^A																							
20																								
21																								
22																								



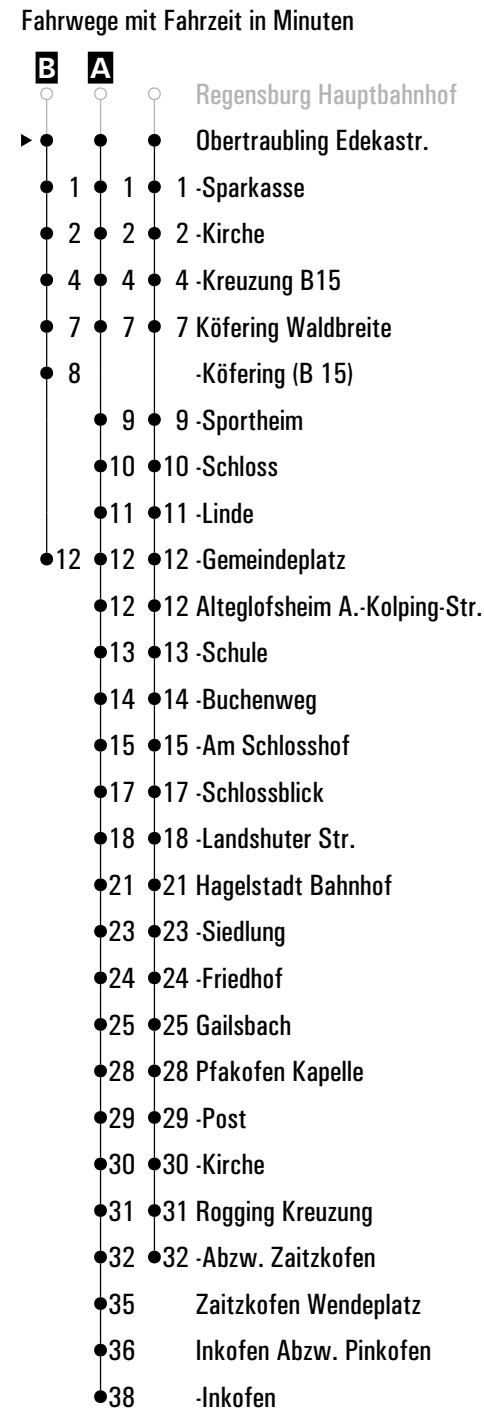
Weitere Fahrtmöglichkeiten in Richtung Alteglofsheim und Pfakofen mit Linie 21 Gültig ab 10.09.2024

A - B = Fahrwege **C** = bis Pfakofen Kapelle **s** = nur an Schultagen **sf** = nur an schulfreien Tagen



Montag - Freitag

05																						
06																						
07	03 ^B _s																					
08	03	33 ^C																				
09																						
10	33																					
11																						
12	33																					
13	41 ^A _s																					
14	33 ^s	33 ^A _{sf}																				
15																						
16	03																					
17	03 ^A																					
18	03																					
19	03 ^A																					
20																						
21																						
22																						



Weitere Fahrtmöglichkeiten in Richtung Alteglofsheim und Pfakofen mit Linie 21 Gültig ab 10.09.2024

A - B = Fahrwege **C** = bis Pfakofen Kapelle **s** = nur an Schultagen **sf** = nur an schulfreien Tagen



Montag - Freitag

05											
06											
07	04 ^B _s										
08	04	34 ^C									
09											
10	34										
11											
12	34										
13	42 ^A _s										
14	34 ^s	34 ^A _{sf}									
15											
16	04										
17	04 ^A										
18	04										
19	04 ^A										
20											
21											
22											

Weitere Fahrtmöglichkeiten in Richtung Alteglofsheim und Pfakofen mit Linie 21 Gültig ab 10.09.2024

A - **B** = Fahrwege **C** = bis Pfakofen Kapelle **s** = nur an Schultagen **sf** = nur an schulfreien Tagen



Montag - Freitag	
05	
06	
07	05 ^B _s
08	05 35 ^C
09	
10	35
11	
12	35
13	43 ^A _s
14	35 ^{s 35^A_{sf}}
15	
16	05
17	05 ^A
18	05
19	05 ^A
20	
21	
22	

Weitere Fahrtmöglichkeiten in Richtung Alteglofsheim und Pfakofen mit Linie 21 Gültig ab 10.09.2024

A-B = Fahrwege **C** = bis Pfakofen Kapelle **s** = nur an Schultagen **sf** = nur an schulfreien Tagen



**Montag - Freitag**

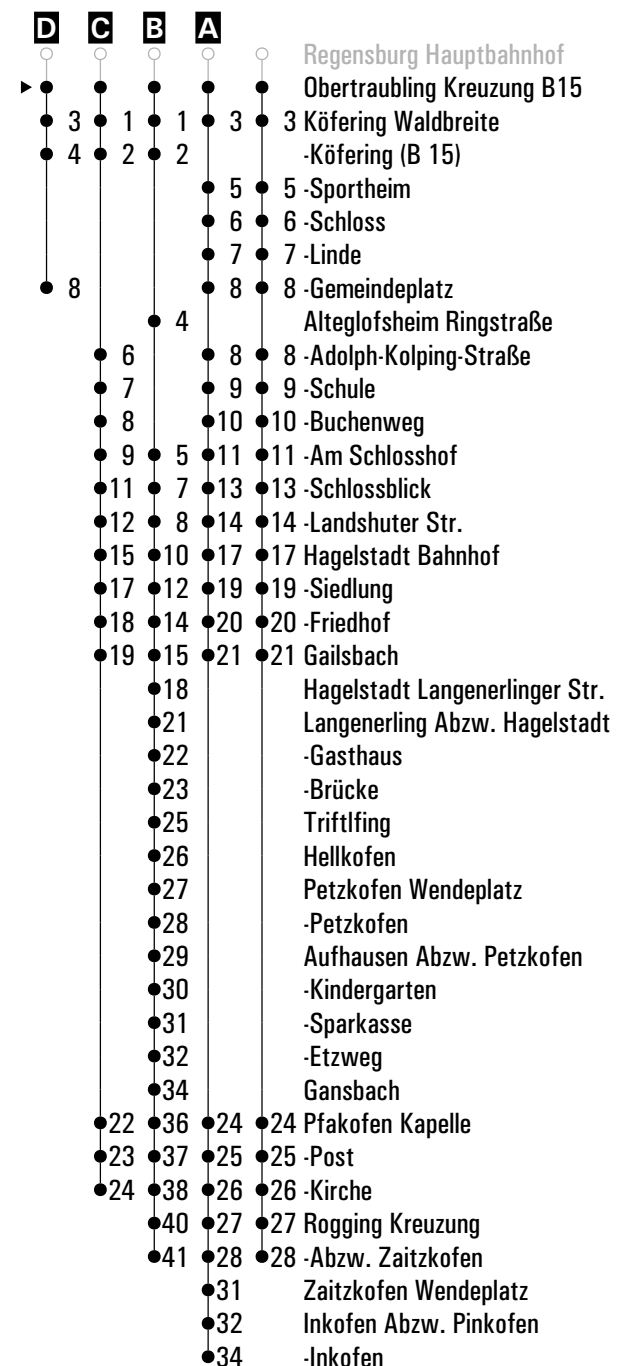
06										
07	07 ^D _s									
08	07	37 ^E								
09										
10	37									
11										
12	37									
13	17 ^C _{vF}	45 ^A _s								
14	37 ^s	37 ^A _{sf}	54 ^B _{snF}							
15										
16	07									
17	07 ^A									
18	07									
19	07 ^A									

Weitere Fahrtmöglichkeiten in Richtung Alteglofsheim und Pfkofen mit Linie 21

Gültig ab 10.09.2024

A - D = Fahrwege
vF = an Schultagen; am ersten Schultag nach den Sommerferien & letzten Schultag vor den
 Weihnachts-, Oster- und Pfingstferien 1:30 Std. früher; am letzten Schultag vor den
 Sommerferien 2:40 Std. früher
E = bis Pfkofen Kapelle**s** = nur an Schultagen**snF** = nur an Schultagen, nicht freitags**sf** = nur an schulfreien Tagen

Fahrwege mit Fahrzeit in Minuten



Montag - Freitag	
10	
11	
12	
13	16 ^A _{VF} 17 ^{VF}
14	
15	

Weitere Fahrmöglichkeiten in Richtung Alteglofsheim und Pfakofen mit Linie 21

Gültig ab 10.09.2024

A = fährt A

VF = an Schultagen; am ersten Schultag nach den Sommerferien & letzten Schultag vor den Weihnachts-, Oster- und Pfingstferien 1:30 Std. früher; am letzten Schultag vor den Sommerferien 2:40 Std. früher

- A** ○ Neutraubling Realschule
- Obertraubling Kreuzung B15
- 2 Niedertraubling Tassilostraße
- 3 -Altes Schloss
- 9 Köfering Sportheim
- 10 -Schloss
- 11 -Linde
- 12 -Gemeindeplatz
- 12 Alteglofsheim A.-Kolping-Str.
- 13 -Schule
- 14 -Buchenweg
- 15 -Am Schlosshof
- 17 -Schlossblick
- 18 -Landshuter Str.
- 18 ● 21 Hagelstadt Bahnhof
- 20 -Siedlung
- 21 -Friedhof
- 22 Gailsbach
- 27 Pfakofen Kirche
- 28 -Post
- 29 -Kapelle



Montag - Freitag

10																			
11																			
12																			
13	18	A	19	VF															
14																			
15																			

Weitere Fahrtmöglichkeiten in Richtung Alteglofsheim und Pfakofen mit Linie 21 Gültig ab 10.09.2024

A = fährt A
VF = an Schultagen; am ersten Schultag nach den Sommerferien & letzten Schultag vor den Weihnachts-, Oster- und Pfingstferien 1:30 Std. früher; am letzten Schultag vor den Sommerferien 2:40 Std. früher





Montag - Freitag

10																				
11																				
12																				
13	19 ^A _{VF}	20 ^{VF}																		
14																				
15																				

Weitere Fahrtmöglichkeiten in Richtung Alteglofsheim und Pfakofen mit Linie 21 Gültig ab 10.09.2024

A = fährt A
VF = an Schultagen; am ersten Schultag nach den Sommerferien & letzten Schultag vor den Weihnachts-, Oster- und Pfingstferien 1:30 Std. früher; am letzten Schultag vor den Sommerferien 2:40 Std. früher





Montag - Freitag

06											
07	10 ^D _s										
08	10	40 ^E									
09											
10	40										
11											
12	40										
13	18 ^C _{vF}	48 ^A _s									
14	40 ^s	40 ^A _{sf}	55 ^B _{snF}								
15											
16	10										
17	10 ^A										
18	10										
19	10 ^A										

Weitere Fahrtmöglichkeiten in Richtung Alteglofsheim und Pfakofen mit Linie 21

Gültig ab 10.09.2024

A-D = Fahrwege

vF = an Schultagen; am ersten Schultag nach den Sommerferien & letzten Schultag vor den Weihnachts-, Oster- und Pfingstferien 1:30 Std. früher; am letzten Schultag vor den Sommerferien 2:40 Std. früher

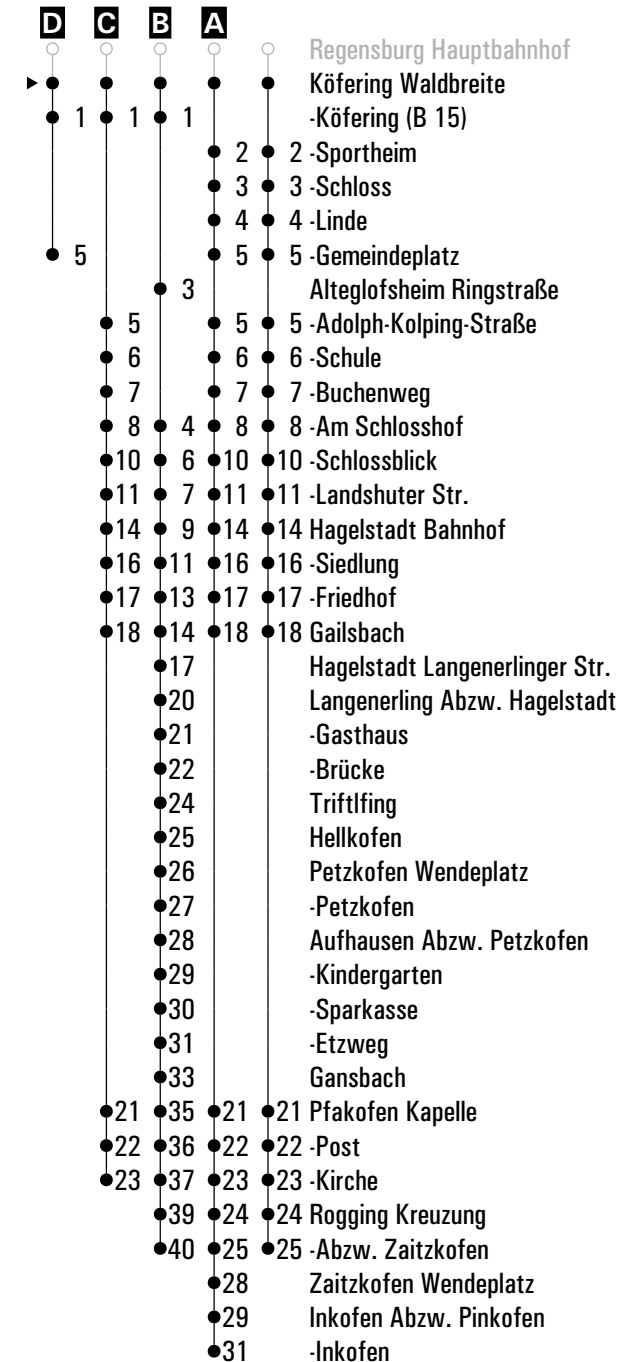
E = bis Pfakofen Kapelle

s = nur an Schultagen

snF = nur an Schultagen, nicht freitags

sf = nur an schulfreien Tagen

Fahrwege mit Fahrzeit in Minuten





Montag - Freitag

05																	
06																	
07	11	^B _S															
08																	
09																	
10																	
11																	
12																	
13	19	^A _{VF}															
14	56	^{snF}															
15																	
16																	

Weitere Fahrtmöglichkeiten in Richtung Alteglofsheim und Pfakofen mit Linie 21

Gültig ab 10.09.2024

A - B = Fahrwege

VF = an Schultagen; am ersten Schultag nach den Sommerferien & letzten Schultag vor den Weihnachts-, Oster- und Pfingstferien 1:30 Std. früher; am letzten Schultag vor den Sommerferien 2:40 Std. früher

s = nur an Schultagen

snF = nur an Schultagen, nicht freitags

Fahrwege mit Fahrzeit in Minuten

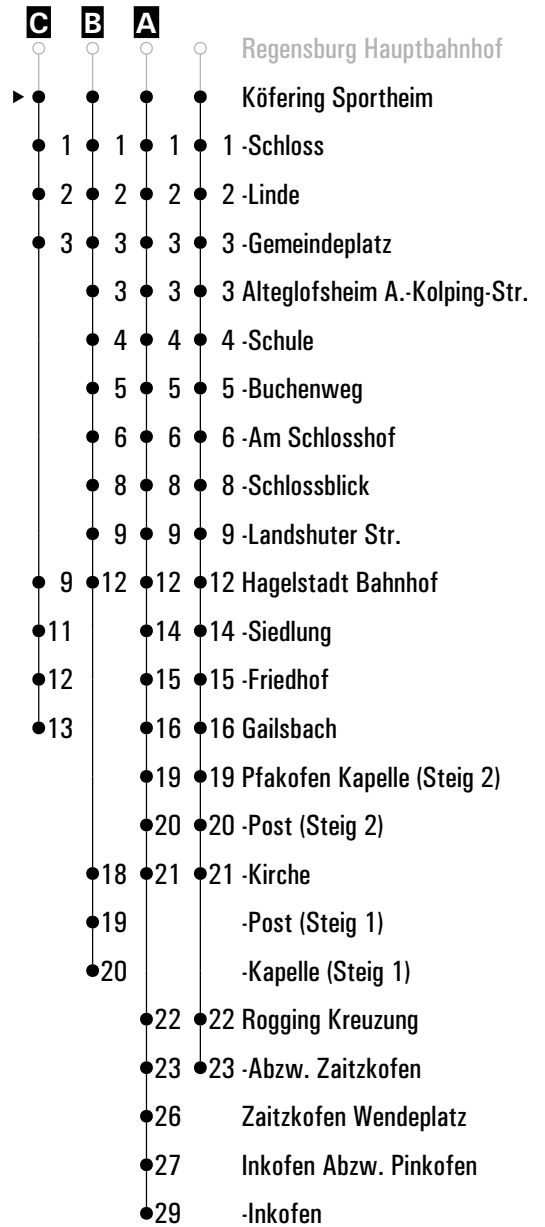




Montag - Freitag

07																				
08	12	42 ^D																		
09																				
10	42																			
11																				
12	42																			
13	25 ^C vF	26 ^B vF	50 ^A s																	
14	42 ^s	42 ^A sf																		
15																				
16	12																			
17	12 ^A																			
18	12																			
19	12 ^A																			
20																				

Fahrwege mit Fahrzeit in Minuten



Weitere Fahrtmöglichkeiten in Richtung Alteglofsheim und Pfakofen mit Linie 21

Gültig ab 10.09.2024

A - C = Fahrwege

vF = an Schultagen; am ersten Schultag nach den Sommerferien & letzten Schultag vor den Weihnachts-, Oster- und Pfingstferien 1:30 Std. früher; am letzten Schultag vor den Sommerferien 2:40 Std. früher

D = bis Pfakofen Kapelle (Steig 2)

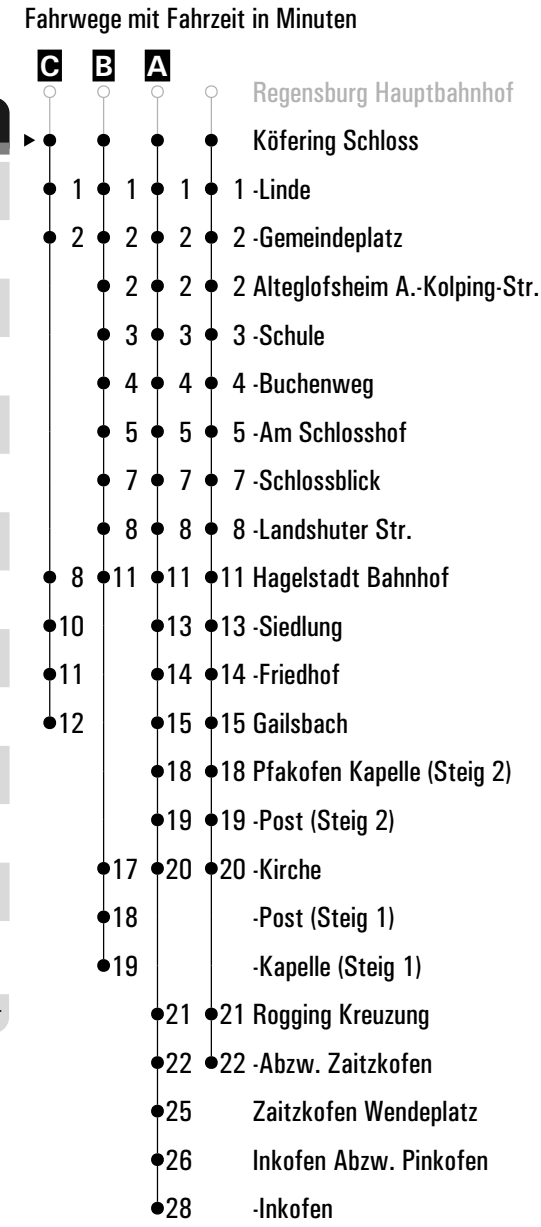
s = nur an Schultagen

sf = nur an schulfreien Tagen



Montag - Freitag

07										
08	13	43 ^D								
09										
10	43									
11										
12	43									
13	26 ^C vF	27 ^B vF	51 ^A s							
14	43 ^s	43 ^A sf								
15										
16	13									
17	13 ^A									
18	13									
19	13 ^A									
20										



Weitere Fahrtmöglichkeiten in Richtung Alteglofsheim und Pfakofen mit Linie 21

Gültig ab 10.09.2024

A - C = Fahrwege

vF = an Schultagen; am ersten Schultag nach den Sommerferien & letzten Schultag vor den Weihnachts-, Oster- und Pfingstferien 1:30 Std. früher; am letzten Schultag vor den Sommerferien 2:40 Std. früher

D = bis Pfakofen Kapelle (Steig 2)

s = nur an Schultagen

sf = nur an schulfreien Tagen

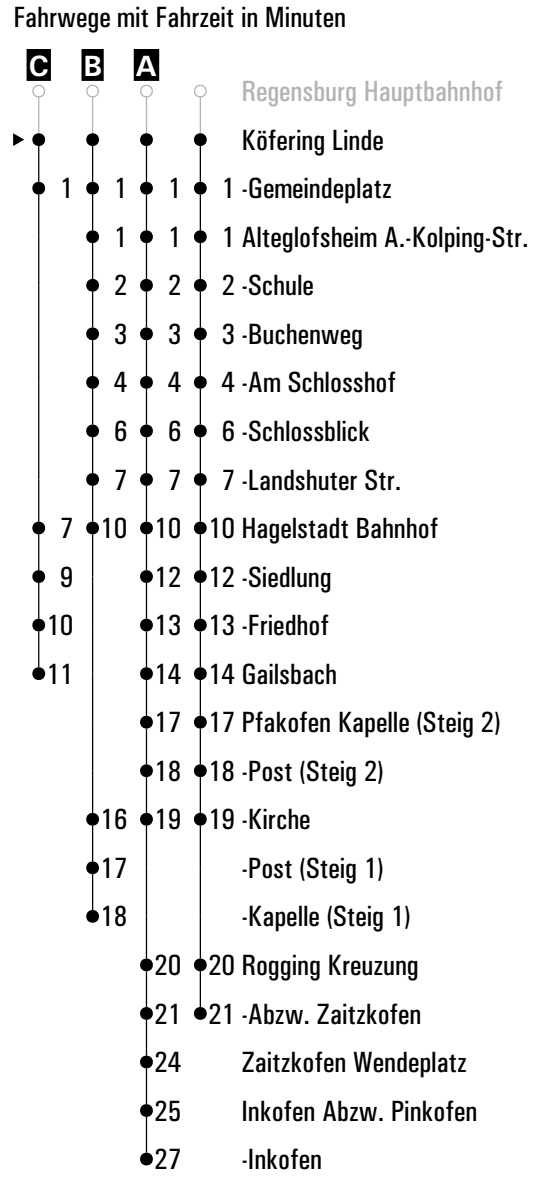


Montag - Freitag

07																				
08	14	44 ^D																		
09																				
10	44																			
11																				
12	44																			
13	27 ^C vF	28 ^B vF	52 ^A s																	
14	44 ^s	44 ^A sf																		
15																				
16	14																			
17	14 ^A																			
18	14																			
19	14 ^A																			
20																				

Weitere Fahrtmöglichkeiten in Richtung Alteglofsheim und Pfakofen mit Linie 21 Gültig ab 10.09.2024

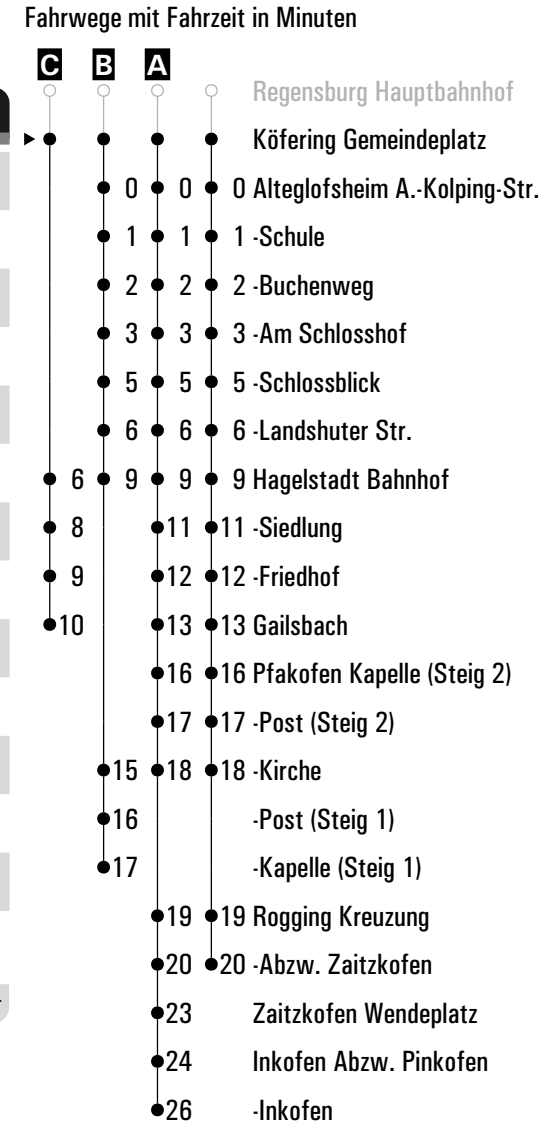
- A - C** = Fahrwege
- vF** = an Schultagen; am ersten Schultag nach den Sommerferien & letzten Schultag vor den Weihnachts-, Oster- und Pfingstferien 1:30 Std. früher; am letzten Schultag vor den Sommerferien 2:40 Std. früher
- D** = bis Pfakofen Kapelle (Steig 2)
- s** = nur an Schultagen
- sf** = nur an schulfreien Tagen





Montag - Freitag

07																						
08	15	45 ^D																				
09																						
10	45																					
11																						
12	45																					
13	28 ^C _{VF}	29 ^B _{VF}	53 ^A _S																			
14	45 ^S	45 ^A _{Sf}																				
15																						
16	15																					
17	15 ^A																					
18	15																					
19	15 ^A																					
20																						



Weitere Fahrtmöglichkeiten in Richtung Alteglofsheim und Pfakofen mit Linie 21 Gültig ab 10.09.2024

- A - C** = Fahrwege
- vF** = an Schultagen; am ersten Schultag nach den Sommerferien & letzten Schultag vor den Weihnachts-, Oster- und Pfingstferien 1:30 Std. früher; am letzten Schultag vor den Sommerferien 2:40 Std. früher
- D** = bis Pfakofen Kapelle (Steig 2)
- s** = nur an Schultagen
- sf** = nur an schulfreien Tagen



Montag - Freitag

10

11

12

13

14

58^{snF}

15

16

17

Weitere Fahrtmöglichkeiten in Richtung Alteglofsheim und Pfakofen mit Linie 21

Gültig ab 10.09.2024

snF = nur an Schultagen, nicht freitags

Fahrwege mit Fahrzeit in Minuten

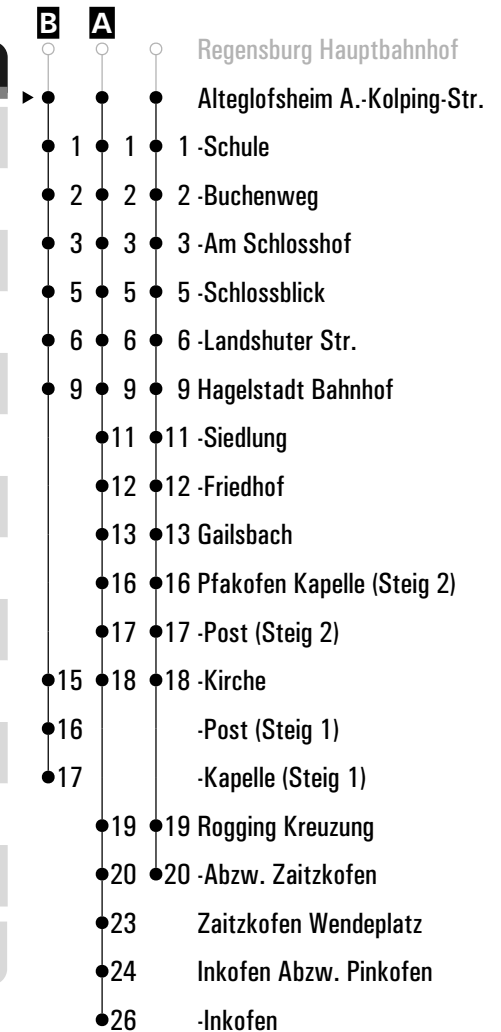
- Neutraubling Realschule
- ▶ ● Alteglofsheim Ringstraße
- 1 -Am Schlosshof
- 3 -Schlossblick
- 4 -Landshuter Str.
- 6 Hagelstadt Bahnhof
- 8 -Siedlung
- 10 -Friedhof
- 11 Gailsbach
- 14 Hagelstadt Langenerlinger Str.
- 17 Langenerling Abzw. Hagelstadt
- 18 -Gasthaus
- 19 -Brücke
- 21 Triftlfing
- 22 Hellkofen
- 23 Petzkofen Wendeplatz
- 24 -Petzkofen
- 25 Aufhausen Abzw. Petzkofen
- 26 -Kindergarten
- 27 -Sparkasse
- 28 -Etweg
- 30 Gansbach
- 32 Pfakofen Kapelle
- 33 -Post
- 34 -Kirche
- 36 Rogging Kreuzung
- 37 -Abzw. Zaitzkofen



Montag - Freitag

07												
08	15	45 ^C										
09												
10	45											
11												
12	45											
13	23 ^D _{vF}	29 ^B _{vF}	53 ^A _s									
14	45 ^s	45 ^A _{sf}										
15												
16	15											
17	15 ^A											
18	15											
19	15 ^A											

Fahrwege mit Fahrzeit in Minuten



Weitere Fahrtmöglichkeiten in Richtung Alteglofsheim und Pfakofen mit Linie 21
 Weitere Fahrtmöglichkeiten in Richtung Pfakofen mit Linie 21

Gültig ab 10.09.2024

A - B = Fahrwege

vF = an Schultagen; am ersten Schultag nach den Sommerferien & letzten Schultag vor den Weihnachts-, Oster- und Pfingstferien 1:30 Std. früher; am letzten Schultag vor den Sommerferien 2:40 Std. früher

C = bis Pfakofen Kapelle (Steig 2)

D = bis Pfakofen Kirche

s = nur an Schultagen

sf = nur an schulfreien Tagen



Montag - Freitag

07												
08	16	46 ^C										
09												
10	46											
11												
12	46											
13	24 ^D _{VF}	30 ^B _{VF}	54 ^A _S									
14	46 ^S	46 ^A _{SF}										
15												
16	16											
17	16 ^A											
18	16											
19	16 ^A											

Weitere Fahrtmöglichkeiten in Richtung Alteglofsheim und Pfakofen mit Linie 21
 Weitere Fahrtmöglichkeiten in Richtung Pfakofen mit Linie 21

Gültig ab 10.09.2024

A - B = Fahrwege

VF = an Schultagen; am ersten Schultag nach den Sommerferien & letzten Schultag vor den Weihnachts-, Oster- und Pfingstferien 1:30 Std. früher; am letzten Schultag vor den Sommerferien 2:40 Std. früher

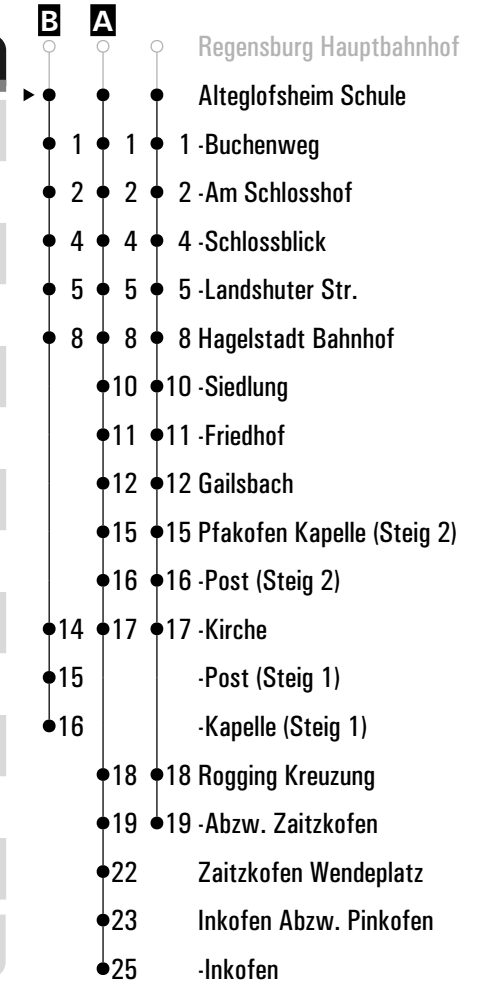
C = bis Pfakofen Kapelle (Steig 2)

D = bis Pfakofen Kirche

S = nur an Schultagen

SF = nur an schulfreien Tagen

Fahrwege mit Fahrzeit in Minuten

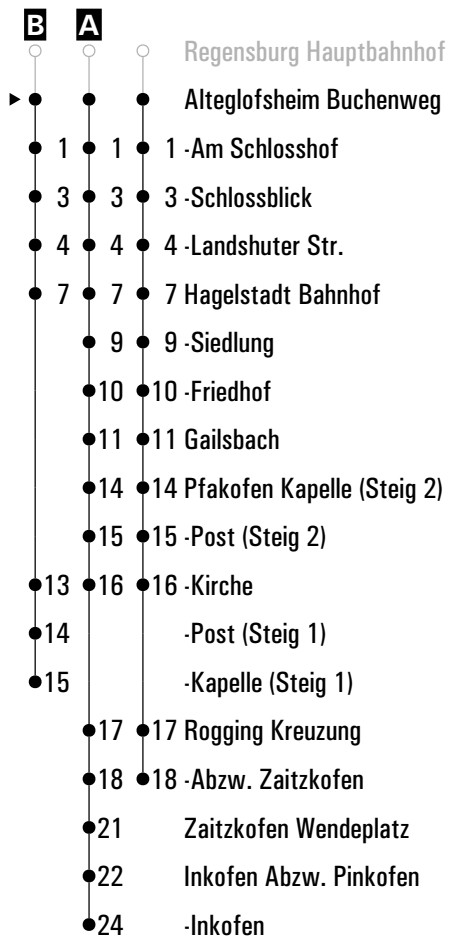




Montag - Freitag

07																						
08	17	47 ^C																				
09																						
10	47																					
11																						
12	47																					
13	25 ^D _{VF}	31 ^B _{VF}	55 ^A _S																			
14	47 ^S	47 ^A _{SF}																				
15																						
16	17																					
17	17 ^A																					
18	17																					
19	17 ^A																					

Fahrwege mit Fahrzeit in Minuten



Weitere Fahrtmöglichkeiten in Richtung Alteglöfshaus und Pfakofen mit Linie 21
 Weitere Fahrtmöglichkeiten in Richtung Pfakofen mit Linie 21

Gültig ab 10.09.2024

A - B = Fahrwege

VF = an Schultagen; am ersten Schultag nach den Sommerferien & letzten Schultag vor den Weihnachts-, Oster- und Pfingstferien 1:30 Std. früher; am letzten Schultag vor den Sommerferien 2:40 Std. früher

C = bis Pfakofen Kapelle (Steig 2)

D = bis Pfakofen Kirche

S = nur an Schultagen

SF = nur an schulfreien Tagen

Montag - Freitag	
08	18 48 ^D
09	
10	48
11	
12	48
13	26 ^E _{VF} 32 ^G _{VF} 56 ^A _S
14	48 ^S 48 ^A _{SF} 59 ^B _{snF}
15	
16	18
17	18 ^A
18	18
19	18 ^A

Weitere Fahrtmöglichkeiten in Richtung Alteglofsheim und Pfakofen mit Linie 21
 Weitere Fahrtmöglichkeiten in Richtung Pfakofen mit Linie 21

Gültig ab 10.09.2024

A - C = Fahrwege

VF = an Schultagen; am ersten Schultag nach den Sommerferien & letzten Schultag vor den Weihnachts-, Oster- und Pfingstferien 1:30 Std. früher; am letzten Schultag vor den Sommerferien 2:40 Std. früher

D = bis Pfakofen Kapelle (Steig 2)

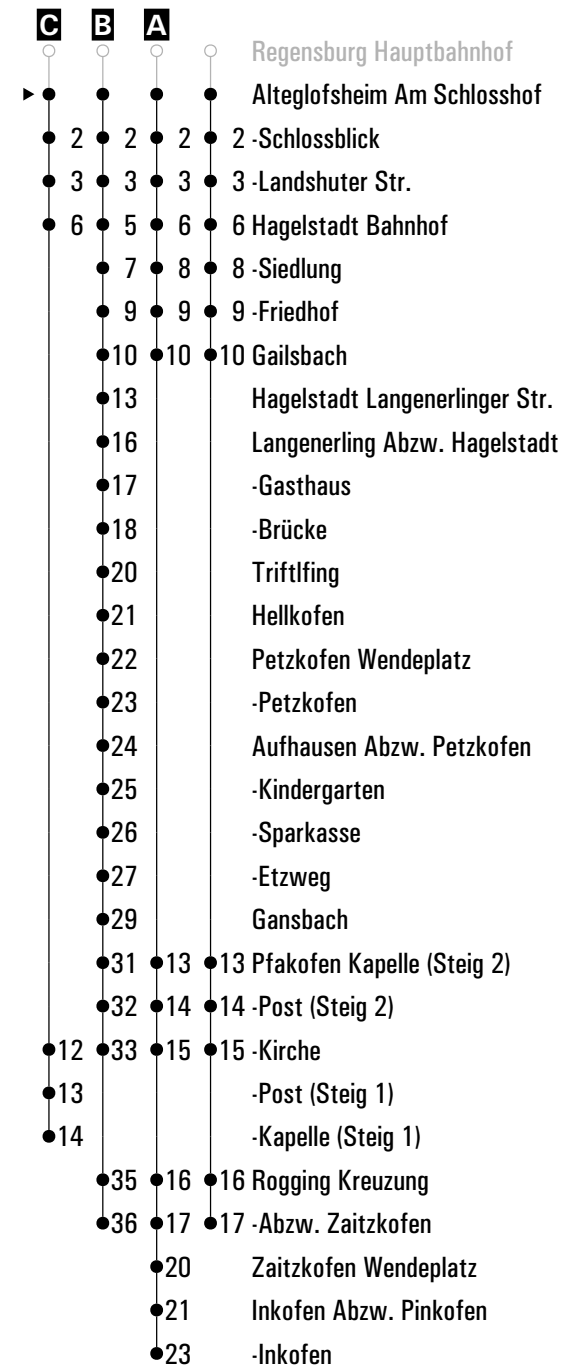
E = bis Pfakofen Kirche

S = nur an Schultagen

snF = nur an Schultagen, nicht freitags

sf = nur an schulfreien Tagen

Fahrwege mit Fahrzeit in Minuten





Montag - Freitag

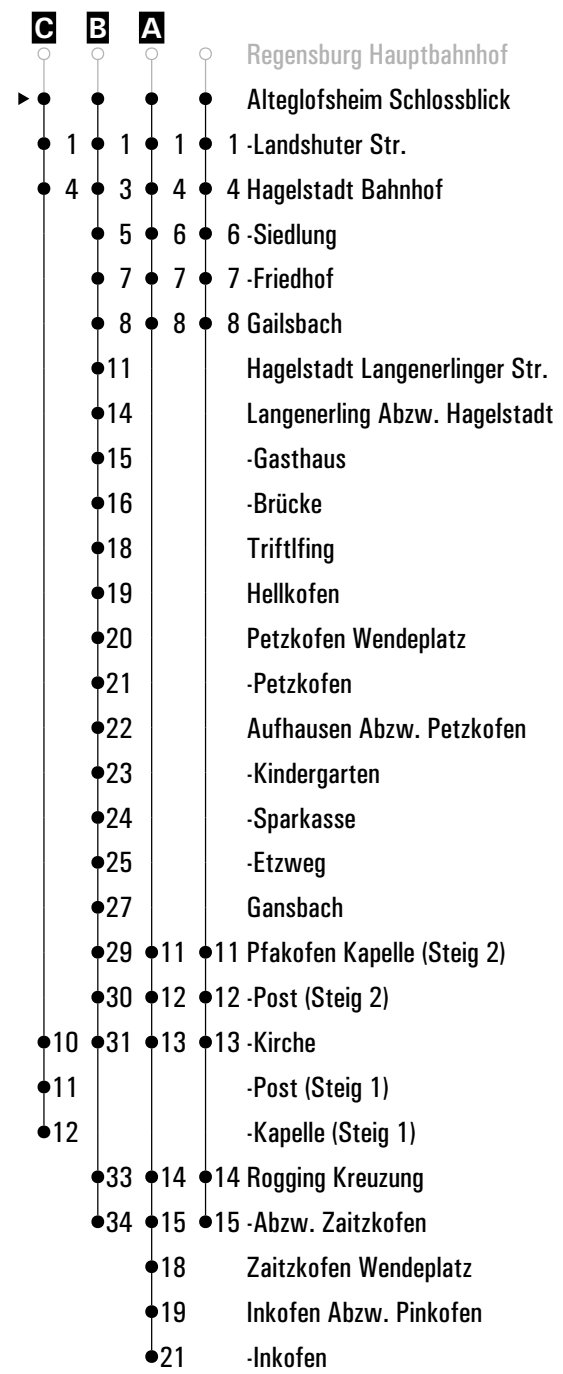
08	20	50 ^D								
09										
10	50									
11										
12	50									
13	28 ^E _{VF}	34 ^G _{VF}	58 ^A _S							
14	50 ^S	50 ^A _{SF}								
15	01 ^B _{snF}									
16	20									
17	20 ^A									
18	20									
19	20 ^A									

Weitere Fahrtmöglichkeiten in Richtung Alteglofsheim und Pfakofen mit Linie 21
 Weitere Fahrtmöglichkeiten in Richtung Pfakofen mit Linie 21

Gültig ab 10.09.2024

- A - C** = Fahrwege
- VF** = an Schultagen; am ersten Schultag nach den Sommerferien & letzten Schultag vor den Weihnachts-, Oster- und Pfingstferien 1:30 Std. früher; am letzten Schultag vor den Sommerferien 2:40 Std. früher
- D** = bis Pfakofen Kapelle (Steig 2)
- E** = bis Pfakofen Kirche
- S** = nur an Schultagen
- snF** = nur an Schultagen, nicht freitags
- SF** = nur an schulfreien Tagen

Fahrwege mit Fahrzeit in Minuten



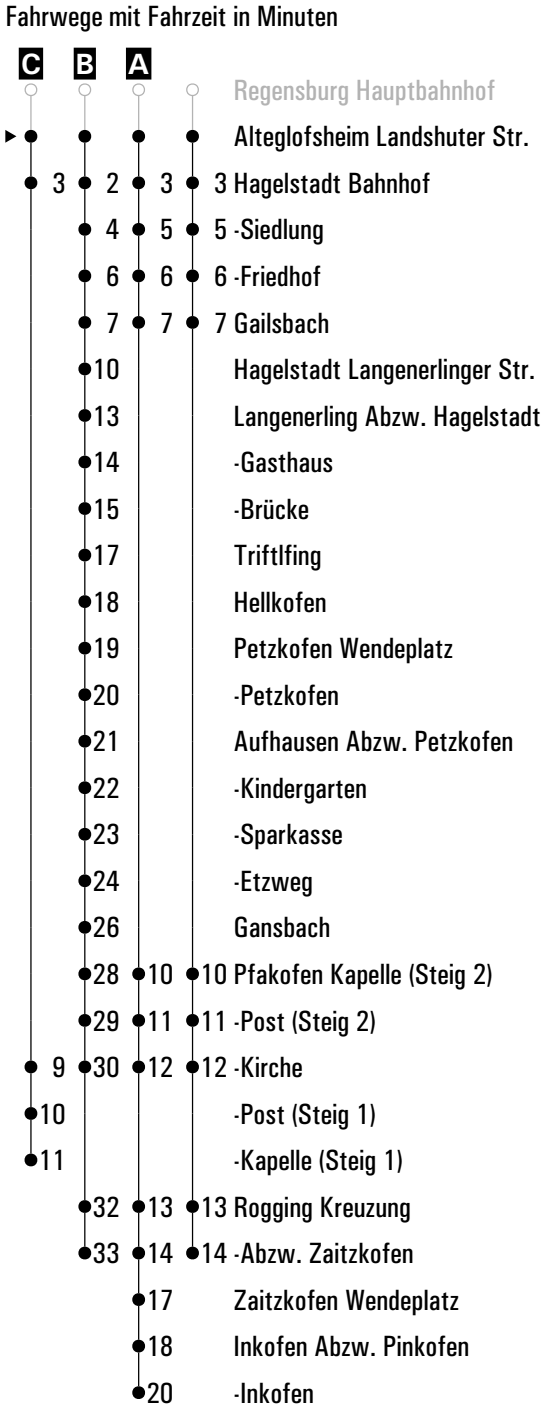


Montag - Freitag

08	21	51 ^D								
09										
10	51									
11										
12	51									
13	29 ^E _{VF}	35 ^G _{VF}	59 ^A _S							
14	51 ^S	51 ^A _{Sf}								
15	02 ^B _{snF}									
16	21									
17	21 ^A									
18	21									
19	21 ^A									

Weitere Fahrtmöglichkeiten in Richtung Alteglofsheim und Pfakofen mit Linie 21 Gültig ab 10.09.2024
 Weitere Fahrtmöglichkeiten in Richtung Pfakofen mit Linie 21

- A - C** = Fahrwege
- VF** = an Schultagen; am ersten Schultag nach den Sommerferien & letzten Schultag vor den Weihnachts-, Oster- und Pfingstferien 1:30 Std. früher; am letzten Schultag vor den Sommerferien 2:40 Std. früher
- D** = bis Pfakofen Kapelle (Steig 2)
- E** = bis Pfakofen Kirche
- S** = nur an Schultagen
- snF** = nur an Schultagen, nicht freitags
- Sf** = nur an schulfreien Tagen



Montag - Freitag	
08	24 54 ^E
09	
10	54
11	
12	54
13	32 ^F _{VF} 34 ^D _{VF} 38 ^C _{VF}
14	02 ^A _S 54 ^S 54 ^A _{Sf}
15	04 ^B _{snF}
16	24
17	24 ^A
18	24
19	24 ^A

Weitere Fahrtmöglichkeiten in Richtung Alteglofsheim und Pfakofen mit Linie 21
 Weitere Fahrtmöglichkeiten in Richtung Pfakofen mit Linie 21

Gültig ab 10.09.2024

A-C = Fahrwege

VF = an Schultagen; am ersten Schultag nach den Sommerferien & letzten Schultag vor den Weihnachts-, Oster- und Pfingstferien 1:30 Std. früher; am letzten Schultag vor den Sommerferien 2:40 Std. früher

D = bis Gailsbach

E = bis Pfakofen Kapelle (Steig 2)

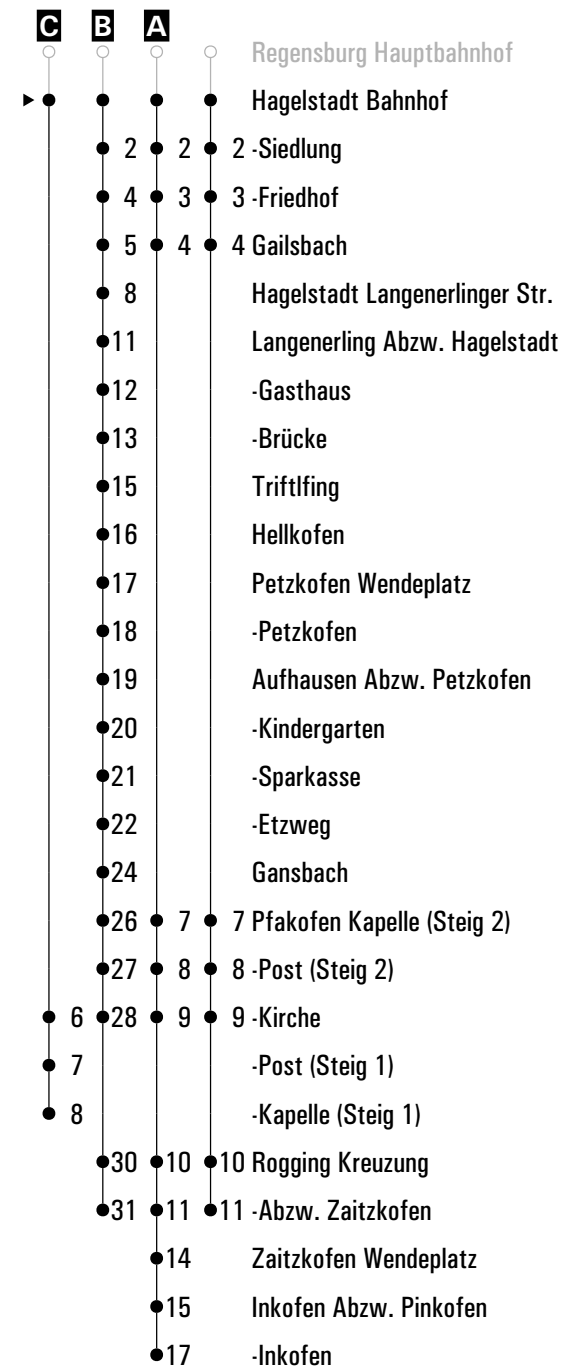
F = bis Pfakofen Kirche

s = nur an Schultagen

snF = nur an Schultagen, nicht freitags

sf = nur an schulfreien Tagen

Fahrwege mit Fahrzeit in Minuten





Montag - Freitag

08	26	56 ^D									
09											
10	56										
11											
12	56										
13	34 ^E _{VF}	36 ^C _{VF}									
14	04 ^A _s	56 ^s	56 ^A _{sf}								
15	06 ^B _{snF}										
16	26										
17	26 ^A										
18	26										
19	26 ^A										

Weitere Fahrstmöglichkeiten in Richtung Alteglofsheim und Pfakofen mit Linie 21
 Weitere Fahrstmöglichkeiten in Richtung Pfakofen mit Linie 21

Gültig ab 10.09.2024

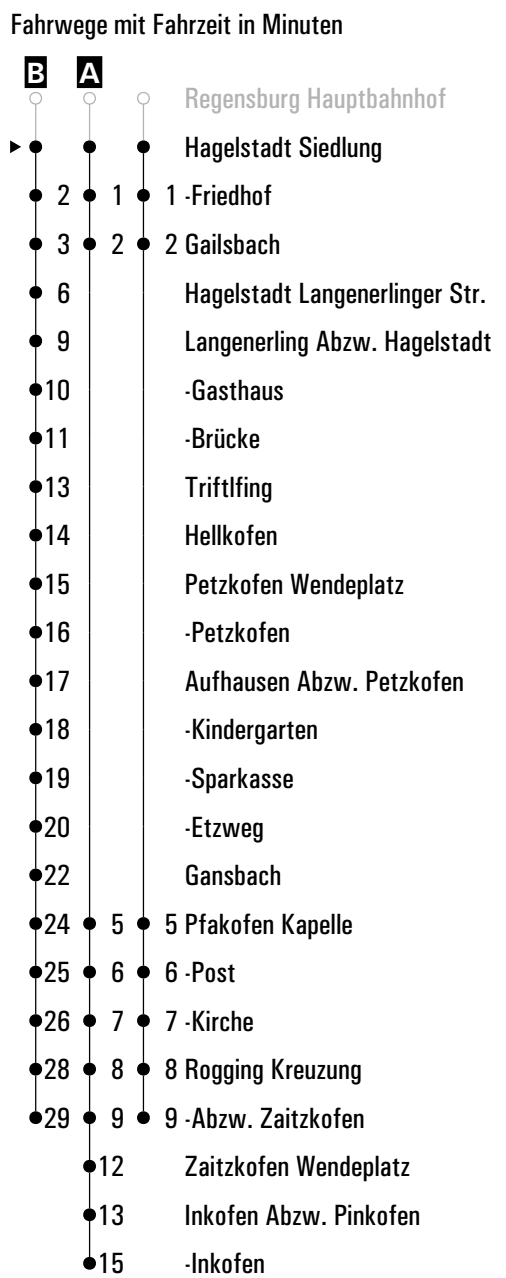
A - B = Fahrwege

VF = an Schultagen; am ersten Schultag nach den Sommerferien & letzten Schultag vor den Weihnachts-, Oster- und Pfingstferien 1:30 Std. früher; am letzten Schultag vor den Sommerferien 2:40 Std. früher

- C** = bis Gailsbach
- D** = bis Pfakofen Kapelle
- E** = bis Pfakofen Kirche
- s** = nur an Schultagen

snF = nur an Schultagen, nicht freitags

sf = nur an schulfreien Tagen





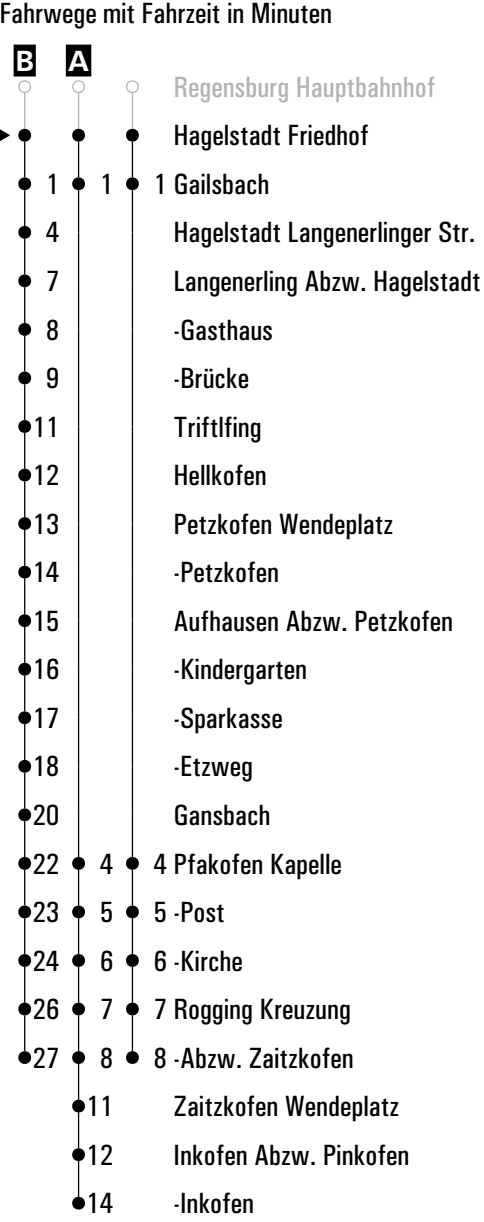
Montag - Freitag

08	27	57 ^D											
09													
10	57												
11													
12	57												
13	35 ^E _{VF}	37 ^C _{VF}											
14	05 ^A _s	57 ^s	57 ^A _{sf}										
15	08 ^B _{snF}												
16	27												
17	27 ^A												
18	27												
19	27 ^A												

Weitere Fahrtmöglichkeiten in Richtung Alteglofsheim und Pfakofen mit Linie 21
 Weitere Fahrtmöglichkeiten in Richtung Pfakofen mit Linie 21

Gültig ab 10.09.2024

- A - B** = Fahrwege
- VF** = an Schultagen; am ersten Schultag nach den Sommerferien & letzten Schultag vor den Weihnachts-, Oster- und Pfingstferien 1:30 Std. früher; am letzten Schultag vor den Sommerferien 2:40 Std. früher
- C** = bis Gailsbach
- D** = bis Pfakofen Kapelle
- E** = bis Pfakofen Kirche
- s** = nur an Schultagen
- snF** = nur an Schultagen, nicht freitags
- sf** = nur an schulfreien Tagen





Montag - Freitag

07											
08	28	58 ^C									
09											
10	58										
11											
12	58										
13	36 ^D vF										
14	06 ^A s	58 ^s	58 ^A sf								
15	09 ^B snF										
16	28										
17	28 ^A										
18	28										
19	28 ^A										

Weitere Fahrtmöglichkeiten in Richtung Alteglofsheim und Pfakofen mit Linie 21

Gültig ab 10.09.2024

- A - B** = Fahrwege
- vF** = an Schultagen; am ersten Schultag nach den Sommerferien & letzten Schultag vor den Weihnachts-, Oster- und Pfingstferien 1:30 Std. früher; am letzten Schultag vor den Sommerferien 2:40 Std. früher
- C** = bis Pfakofen Kapelle
- D** = bis Pfakofen Kirche
- s** = nur an Schultagen
- snF** = nur an Schultagen, nicht freitags
- sf** = nur an schulfreien Tagen





Montag - Freitag

12																				
13																				
14																				
15	12 ^{snF}																			
16																				
17																				
18																				

Weitere Fahrtmöglichkeiten in Richtung Alteglofsheim und Pfakofen mit Linie 21 Gültig ab 10.09.2024
 Weitere Fahrtmöglichkeiten in Richtung Pfakofen mit Linie 21

snF = nur an Schultagen, nicht freitags

Fahrwege mit Fahrzeit in Minuten

- Neutraubling Realschule
- ▶ ● Hagelstadt Langenerlinger Str.
- 3 Langenerling Abzw. Hagelstadt
- 4 -Gasthaus
- 5 -Brücke
- 7 Triftlfing
- 8 Hellkofen
- 9 Petzkofen Wendeplatz
- 10 -Petzkofen
- 11 Aufhausen Abzw. Petzkofen
- 12 -Kindergarten
- 13 -Sparkasse
- 14 -Etzweg
- 16 Gansbach
- 18 Pfakofen Kapelle
- 19 -Post
- 20 -Kirche
- 22 Rogging Kreuzung
- 23 -Abzw. Zaitzkofen

**Montag - Freitag**

12

13

14

15 ^{snF}

16

17

18

Weitere Fahrtmöglichkeiten in Richtung Alteglofsheim und Pfakofen mit Linie 21
 Weitere Fahrtmöglichkeiten in Richtung Pfakofen mit Linie 21

Gültig ab 10.09.2024

snF = nur an Schultagen, nicht freitags

Fahrwege mit Fahrzeit in Minuten

- Neutraubling Realschule
- ▶ ● Langenerling Abzw. Hagelstadt
- 1 -Gasthaus
- 2 -Brücke
- 4 Triftlfing
- 5 Hellkofen
- 6 Petzkofen Wendeplatz
- 7 -Petzkofen
- 8 Aufhausen Abzw. Petzkofen
- 9 -Kindergarten
- 10 -Sparkasse
- 11 -Etzweg
- 13 Gansbach
- 15 Pfakofen Kapelle
- 16 -Post
- 17 -Kirche
- 19 Rogging Kreuzung
- 20 -Abzw. Zaitzkofen



Montag - Freitag

12												
13												
14												
15	16 ^{snF}											
16												
17												
18												

Weitere Fahrtmöglichkeiten in Richtung Alteglofsheim und Pfakofen mit Linie 21
 Weitere Fahrtmöglichkeiten in Richtung Pfakofen mit Linie 21

Gültig ab 10.09.2024

snF = nur an Schultagen, nicht freitags

Fahrwege mit Fahrzeit in Minuten

- Neutraubling Realschule
- ▶ ● Langenerling Gasthaus
- 1 -Brücke
- 3 Triftlfing
- 4 Hellkofen
- 5 Petzkofen Wendeplatz
- 6 -Petzkofen
- 7 Aufhausen Abzw. Petzkofen
- 8 -Kindergarten
- 9 -Sparkasse
- 10 -Etweg
- 12 Gansbach
- 14 Pfakofen Kapelle
- 15 -Post
- 16 -Kirche
- 18 Rogging Kreuzung
- 19 -Abzw. Zaitzkofen

**Montag - Freitag****12****13****14****15****17^{snF}****16****17****18**
 Weitere Fahrtmöglichkeiten in Richtung Alteglofsheim und Pfakofen mit Linie 21
 Weitere Fahrtmöglichkeiten in Richtung Pfakofen mit Linie 21

Gültig ab 10.09.2024

snF = nur an Schultagen, nicht freitags

Fahrwege mit Fahrzeit in Minuten

- Neutraubling Realschule
- ▶ ● Langenerling Brücke
- 2 Triftlfing
- 3 Hellkofen
- 4 Petzkofen Wendeplatz
- 5 -Petzkofen
- 6 Aufhausen Abzw. Petzkofen
- 7 -Kindergarten
- 8 -Sparkasse
- 9 -Etweg
- 11 Gansbach
- 13 Pfakofen Kapelle
- 14 -Post
- 15 -Kirche
- 17 Rogging Kreuzung
- 18 -Abzw. Zaitzkofen



Montag - Freitag

12													
13													
14													
15	19 ^{snF}												
16													
17													
18													

Weitere Fahrtmöglichkeiten in Richtung Alteglofsheim und Pfakofen mit Linie 21
 Weitere Fahrtmöglichkeiten in Richtung Pfakofen mit Linie 21

Gültig ab 10.09.2024

snF = nur an Schultagen, nicht freitags

Fahrwege mit Fahrzeit in Minuten

- Neutraubling Realschule
- ▶ ● Triftlfing
- 1 Hellkofen
- 2 Petzkofen Wendeplatz
- 3 -Petzkofen
- 4 Aufhausen Abzw. Petzkofen
- 5 -Kindergarten
- 6 -Sparkasse
- 7 -Etzweg
- 9 Gansbach
- 11 Pfakofen Kapelle
- 12 -Post
- 13 -Kirche
- 15 Rogging Kreuzung
- 16 -Abzw. Zaitzkofen



Montag - Freitag

12														
13														
14														
15	21 ^{snF}													
16														
17														
18														

Weitere Fahrtmöglichkeiten in Richtung Alteglofsheim und Pfakofen mit Linie 21
 Weitere Fahrtmöglichkeiten in Richtung Pfakofen mit Linie 21

Gültig ab 10.09.2024

snF = nur an Schultagen, nicht freitags

Fahrwege mit Fahrzeit in Minuten

- Neutraubling Realschule
- ▶ ● Petzkofen Wendepplatz
- 1 -Petzkofen
- 2 Aufhausen Abzw. Petzkofen
- 3 -Kindergarten
- 4 -Sparkasse
- 5 -Etweg
- 7 Gansbach
- 9 Pfakofen Kapelle
- 10 -Post
- 11 -Kirche
- 13 Rogging Kreuzung
- 14 -Abzw. Zaitzkofen



Montag - Freitag

12

13

14

15 22 ^{snF}

16

17

18

Weitere Fahrtmöglichkeiten in Richtung Alteglofsheim und Pfakofen mit Linie 21
 Weitere Fahrtmöglichkeiten in Richtung Pfakofen mit Linie 21

Gültig ab 10.09.2024

snF = nur an Schultagen, nicht freitags

Fahrwege mit Fahrzeit in Minuten

- Neutraubling Realschule
- ▶ ● Petzkofen
- 1 Aufhausen Abzw. Petzkofen
- 2 -Kindergarten
- 3 -Sparkasse
- 4 -Etweg
- 6 Gansbach
- 8 Pfakofen Kapelle
- 9 -Post
- 10 -Kirche
- 12 Rogging Kreuzung
- 13 -Abzw. Zaitzkofen



Montag - Freitag

12

13

14

15 23^{snF}

16

17

18


Fahrwege mit Fahrzeit in Minuten

- Neutraubling Realschule
- ▶ ● Aufhausen Abzw. Petzkofen
- 1 -Kindergarten
- 2 -Sparkasse
- 3 -Etzweg
- 5 Gansbach
- 7 Pfakofen Kapelle
- 8 -Post
- 9 -Kirche
- 11 Rogging Kreuzung
- 12 -Abzw. Zaitzkofen

Weitere Fahrtmöglichkeiten in Richtung Alteglofsheim und Pfakofen mit Linie 21
 Weitere Fahrtmöglichkeiten in Richtung Pfakofen mit Linie 21

Gültig ab 10.09.2024

snF = nur an Schultagen, nicht freitags

 Montag - Freitag	
12	
13	
14	
15	24 ^{snF}
16	
17	
18	

Weitere Fahrtmöglichkeiten in Richtung Alteglofsheim und Pfakofen mit Linie 21
 Weitere Fahrtmöglichkeiten in Richtung Pfakofen mit Linie 21

Gültig ab 10.09.2024

snF = nur an Schultagen, nicht freitags

Fahrwege mit Fahrzeit in Minuten

- Neutraubling Realschule
- ▶ ● Aufhausen Kindergarten
- 1 -Sparkasse
- 2 -Etzweg
- 4 Gansbach
- 6 Pfakofen Kapelle
- 7 -Post
- 8 -Kirche
- 10 Rogging Kreuzung
- 11 -Abzw. Zaitzkofen



Montag - Freitag

12												
13												
14												
15	25 ^{snF}											
16												
17												
18												

Weitere Fahrtmöglichkeiten in Richtung Alteglofsheim und Pfakofen mit Linie 21
 Weitere Fahrtmöglichkeiten in Richtung Pfakofen mit Linie 21

Gültig ab 10.09.2024

snF = nur an Schultagen, nicht freitags

Fahrwege mit Fahrzeit in Minuten

- Neutraubling Realschule
- ▶ ● Aufhausen Sparkasse
- 1 -Etzweg
- 3 Gansbach
- 5 Pfakofen Kapelle
- 6 -Post
- 7 -Kirche
- 9 Rogging Kreuzung
- 10 -Abzw. Zaitzkofen



Montag - Freitag

12

13

14

15

26^{snF}

16

17

18

Fahrwege mit Fahrzeit in Minuten

- Neutraubling Realschule
- ▶ ● Aufhausen Etzweg
- 2 Gansbach
- 4 Pfakofen Kapelle
- 5 -Post
- 6 -Kirche
- 8 Rogging Kreuzung
- 9 -Abzw. Zaitzkofen

Weitere Fahrtmöglichkeiten in Richtung Alteglofsheim und Pfakofen mit Linie 21
 Weitere Fahrtmöglichkeiten in Richtung Pfakofen mit Linie 21

Gültig ab 10.09.2024

snF = nur an Schultagen, nicht freitags



Montag - Freitag

12

13

14

15

28^{snF}

16

17

18

Fahrwege mit Fahrzeit in Minuten

- Neutraubling Realschule
- ▶ ● Gansbach
- 2 Pfakofen Kapelle
- 3 -Post
- 4 -Kirche
- 6 Rogging Kreuzung
- 7 -Abzw. Zaitzkofen

Weitere Fahrtmöglichkeiten in Richtung Alteglofsheim und Pfakofen mit Linie 21
 Weitere Fahrtmöglichkeiten in Richtung Pfakofen mit Linie 21

Gültig ab 10.09.2024

snF = nur an Schultagen, nicht freitags



Montag - Freitag

07																				
08	31																			
09																				
10																				
11	01																			
12																				
13	01	39 ^B _{vF}																		
14	09 ^A _s																			
15	01 ^s	01 ^A _{sf}	30 ^{snF}																	
16	31																			
17	31 ^A																			
18	31																			
19	31 ^A																			

Fahrwege mit Fahrzeit in Minuten



Weitere Fahrtmöglichkeiten in Richtung Alteglofsheim und Pfakofen mit Linie 21 Gültig ab 10.09.2024
 Weitere Fahrtmöglichkeiten mit Linie 21

- A** = fährt A
- vF** = an Schultagen; am ersten Schultag nach den Sommerferien & letzten Schultag vor den Weihnachts-, Oster- und Pfingstferien 1:30 Std. früher; am letzten Schultag vor den Sommerferien 2:40 Std. früher
- B** = bis Pfakofen Kirche
- s** = nur an Schultagen
- snF** = nur an Schultagen, nicht freitags
- sf** = nur an schulfreien Tagen



Montag - Freitag

07													
08	32												
09													
10													
11	02												
12													
13	02	40 ^B _{vF}											
14	10 ^A _s												
15	02 ^s	02 ^A _{sf}	31 ^{snF}										
16	32												
17	32 ^A												
18	32												
19	32 ^A												

Fahrwege mit Fahrzeit in Minuten



Weitere Fahrtmöglichkeiten in Richtung Alteglofsheim und Pfakofen mit Linie 21
 Weitere Fahrtmöglichkeiten mit Linie 21

Gültig ab 10.09.2024

A = fährt A

vF = an Schultagen; am ersten Schultag nach den Sommerferien & letzten Schultag vor den Weihnachts-, Oster- und Pfingstferien 1:30 Std. früher; am letzten Schultag vor den Sommerferien 2:40 Std. früher

B = bis Pfakofen Kirche

s = nur an Schultagen

snF = nur an Schultagen, nicht freitags

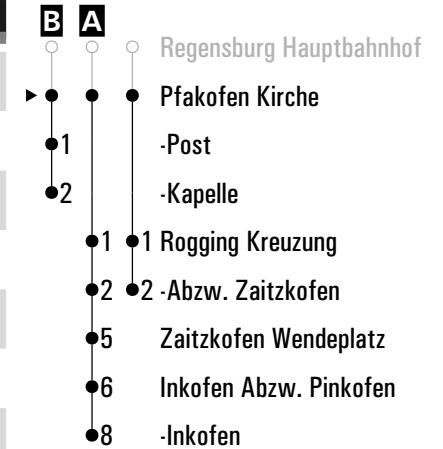
sf = nur an schulfreien Tagen



Montag - Freitag

07																				
08	33																			
09																				
10																				
11	03																			
12																				
13	03	44	B																	
			vF																	
14	11		A																	
			s																	
15	03	03	A	32	snF															
			sf																	
16	33																			
17	33		A																	
18	33																			
19	33		A																	
20																				

Fahrwege mit Fahrzeit in Minuten



Weitere Fahrtmöglichkeiten in Richtung Alteglofsheim und Pfakofen mit Linie 21
 Weitere Fahrtmöglichkeiten mit Linie 21

Gültig ab 10.09.2024

A - B = Fahrwege

vF = an Schultagen; am ersten Schultag nach den Sommerferien & letzten Schultag vor den Weihnachts-, Oster- und Pfingstferien 1:30 Std. früher; am letzten Schultag vor den Sommerferien 2:40 Std. früher

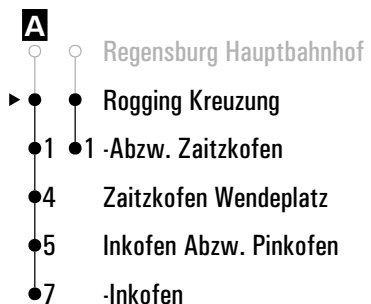
s = nur an Schultagen

snF = nur an Schultagen, nicht freitags

sf = nur an schulfreien Tagen

Montag - Freitag													
05													
06													
07													
08	34												
09													
10													
11	04												
12													
13	04												
14	12 ^{A} _{s}												
15	04 ^{s}	04 ^{A} _{sf}	34 ^{snF}										
16	34												
17	34 ^{A}												
18	34												
19	34 ^{A}												
20													
21													
22													

Fahrwege mit Fahrzeit in Minuten



Weitere Fahrtmöglichkeiten in Richtung Alteglofsheim und Pfakofen mit Linie 21

Gültig ab 10.09.2024

A = fährt A **s** = nur an Schultagen **snF** = nur an Schultagen, nicht freitags **sf** = nur an schulfreien Tagen



Montag - Freitag

09																				
10																				
11																				
12																				
13																				
14	13 ^s																			
15	05 ^{sf}																			
16																				
17	35																			
18																				
19	35																			
20																				
21																				
22																				
23																				

Fahrwege mit Fahrzeit in Minuten

- Regensburg Hauptbahnhof
- ▶ ● Rogging Abzw. Zaitzkofen
- 3 Zaitzkofen Wendepplatz
- 4 Inkofen Abzw. Pinkofen
- 6 -Inkofen

Weitere Fahrtmöglichkeiten in Richtung Alteglofsheim und Pfakofen mit Linie 21

Gültig ab 10.09.2024

s = nur an Schultagen

sf = nur an schulfreien Tagen



Montag - Freitag

09

10

11

12

13

14 16^s

15 08^{sf}

16

17 38

18

19 38

20

21

22

23

Fahrwege mit Fahrzeit in Minuten

- Regensburg Hauptbahnhof
- ▶ ● Zaitzkofen Wendeplatz
- 1 Inkofen Abzw. Pinkofen
- 3 -Inkofen

Weitere Fahrtmöglichkeiten in Richtung Alteglofsheim und Pfakofen mit Linie 21

Gültig ab 10.09.2024

s = nur an Schultagen

sf = nur an schulfreien Tagen



Montag - Freitag

09

10

11

12

13

14

17^s

15

09^{sf}

16

17

39

18

19

39

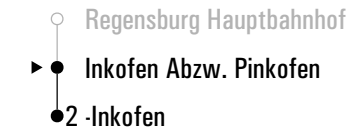
20

21

22

23

Fahrwege mit Fahrzeit in Minuten



Weitere Fahrtmöglichkeiten in Richtung Alteglofsheim und Pfakofen mit Linie 21

Gültig ab 10.09.2024

s = nur an Schultagen

sf = nur an schulfreien Tagen

RVV 24 ^H Regensburg Hauptbahnhof Steig B4 ▶ Köfering ▶ Alteglofsheim ▶ Pfakofen Kirche

Fahrwege mit Fahrzeit in Minuten

Montag - Freitag	
05	
06	45 ^B _s
07	45
08	15 ^C
09	
10	15
11	
12	15
13	23 ^A _s
14	15 ^s 15 ^A _{sf}
15	45
16	45 ^A
17	45
18	45 ^A
19	
20	
21	
22	
23	

- **B** 3 • **A** 3 • Regensburg Hauptbahnhof
- 3 • 3 • 3-Stobäusplatz
- 5 • 5 • 5-Herm.-Geib-Straße
- 6 • 6 • 6-Safferlingstraße
- 7 • 7 • 7-Krankenhaus St. Josef
- 8 • 8 • 8-Zeißstraße
- 9 • 9 • 9-Bajuwarenstraße
- 10 • 10 • 10-Benzstraße
- 12 • 12 • 12 Burgweinting Kirche
- 13 • 13 • 13-Friedrich-Viehbacher-Allee
- 15 • 15 • 15-Herm.-Höcherl-Straße
- 16 • 16 • 16-Höfling
- 17 • 17 • 17 Obertr. Ernst-Frenzel-Straße
- 18 • 18 • 18-Am Bergacker
- 18 • 18 • 18-Edekastraße
- 19 • 19 • 19-Sparkasse
- 20 • 20 • 20-Kirche
- 22 • 22 • 22-Kreuzung B15
- 25 • 25 • 25 Köfering Waldbreite
- 26 • -Köfering (B 15)
- 27 • 27-Sportheim
- 28 • 28-Schloss
- 29 • 29-Linde
- 30 • 30 • 30-Gemeindeplatz
- 30 • 30 Alteglofsheim A.-Kolping-Str.
- 31 • 31-Schule
- 32 • 32-Buchenweg
- 33 • 33-Am Schlosshof
- 35 • 35-Schlossblick
- 36 • 36-Landshuter Str.
- 39 • 39 Hagelstadt Bahnhof
- 41 • 41-Siedlung
- 42 • 42-Friedhof
- 43 • 43 Gailsbach
- 46 • 46 Pfakofen Kapelle
- 47 • 47-Post
- 48 • 48-Kirche
- 49 • 49 Rogging Kreuzung
- 50 • 50-Abzw. Zaitzkofen
- 53 • Zaitzkofen Wendepplatz
- 54 • Inkofen Abzw. Pinkofen
- 56 • -Inkofen

Weitere Fahrtmöglichkeiten in Richtung Alteglofsheim und Pfakofen mit Linie 21 Gültig ab 10.09.2024

A-B = Fahrwege **C** = bis Pfakofen Kapelle **s** = nur an Schultagen **sf** = nur an schulfreien Tagen