



Montag - Freitag

Uhrzeit	Wochentag	Wochentag	Wochentag	Wochentag	Wochentag	Wochentag	Wochentag	Wochentag	Wochentag	Wochentag	Wochentag	Wochentag	Wochentag	Wochentag	Wochentag	Wochentag	Wochentag
05	11 ^B																
06	20 ^{sf}	20 ^A _S															
07																	
08																	
09																	
10																	
11																	
12																	
13																	
14																	
15	46 ^{sf}																
16																	
17	46																
18																	
19																	
20																	
21																	
22																	
23																	

Gültig ab 23.12.2023

A-B = Fahrwege **s** = nur an Schultagen **sf** = nur an schulfreien Tagen



Montag - Freitag	
05	14 ^B
06	23 ^{sf} 23 ^A _s
07	
08	
09	
10	
11	
12	
13	
14	
15	49 ^{sf}
16	
17	49
18	
19	
20	
21	
22	
23	

- B A
- Allkofen Ortsmitte
- 1 Inkofen Abzw. Pinkofen
- 1 1 Zaitzkofen Wendepplatz
- 1 4 4 Rogging Abzw. Zaitzkofen
- 2 5 5 -Kreuzung
- 3 7 7 Pfakofen Kirche
- 4 8 8 -Post
- 5 9 9 -Kapelle
- 7 Gansbach
- 8 Aufhausen Etwweg
- 8 -Sparkasse
- 9 -Abzw. Petzkofen
- 10 Petzkofen
- 11 -Wendepplatz
- 13 Triftlfing
- 15 Langenerling Brücke
- 16 -Gasthaus
- 17 -Abzw. Hagelstadt
- 20 Hagelstadt Rathaus
- 23 ● 14 ● 14 Gailsbach
- 24 ● 16 ● 16 Hagelstadt Friedhof
- 25 ● 17 ● 17 -Siedlung
- 27 ● 19 ● 19 -Bahnhof
- 30 ● 22 ● 22 Alteglofsheim Landshuter Str.
- 31 ● 23 ● 23 -Schlossblick
- 32 ● 24 ● 24 -Am Schlosshof
- 33 ● 25 ● 25 -Buchenweg
- 34 ● 26 ● 26 -Schule
- 34 ● 28 ● 28 -Adolph-Kolping-Straße
- 35 ● 31 ● 31 Köfering Gemeindeplatz
- 36 ● 32 ● 32 -Linde
- 36 ● 34 ● 34 -Schloss
- 37 ● 36 ● 36 -Sportheim
- 39 ● 38 ● 38 -Waldbreite
- 42 ● 42 ● 42 Obertraubling Kreuzung B15
- 43 ● 43 ● 43 -Kirche
- 44 ● 44 ● 44 -Sparkasse
- 45 ● 45 ● 45 -Edekastraße
- 45 ● 45 ● 45 -Am Bergacker
- 46 ● 46 ● 46 -Ernst-Frenzel-Straße
- 46 ● 46 ● 46 Burgweinting Höfling
- 47 ● 47 ● 47 -Herm.-Höcherl-Straße
- 48 ● 49 ● 49 -Friedrich-Viehbacher-Allee
- 49 ● 50 ● 50 -Kirche
- 51 ● 52 ● 52 Regensburg Benzstraße
- 52 ● 53 ● 53 -Bajuwarenstraße
- 53 ● 54 ● 54 -Zeißstraße
- 54 ● 55 ● 55 -Krankenhaus St. Josef
- 55 ● 56 ● 56 -Safferlingstraße
- 56 ● 57 ● 57 -Herm.-Geib-Straße
- 58 ● 59 ● 59 -Stobäusplatz
- 63 ● 64 ● 64 -Hauptbahnhof (Steig C0)
- 64 -Hauptbahnhof (Steig C5)
- 66 -Justizgebäude

Gültig ab 23.12.2023

A - B = Fahrwege **s** = nur an Schultagen **sf** = nur an schulfreien Tagen

Montag - Freitag	
05	
06	24 ^{sf} 24 ^A _s
07	
08	
09	
10	
11	
12	
13	
14	
15	50 ^{sf}
16	
17	50
18	
19	
20	
21	
22	

- A**
- Inkofen
- Zaitzkofen Wendeplatz
- 3 3 Rogging Abzw. Zaitzkofen
- 4 4 -Kreuzung
- 6 6 Pfakofen Kirche
- 7 7 -Post
- 8 8 -Kapelle
- 13 13 Gailsbach
- 15 15 Hagelstadt Friedhof
- 16 16 -Siedlung
- 18 18 -Bahnhof
- 21 21 Alteglofsheim Landshuter Str.
- 22 22 -Schlossblick
- 23 23 -Am Schlosshof
- 24 24 -Buchenweg
- 25 25 -Schule
- 27 27 -Adolph-Kolping-Straße
- 30 30 Köfering Gemeindeplatz
- 31 31 -Linde
- 33 33 -Schloss
- 35 35 -Sportheim
- 37 37 -Waldbreite
- 41 41 Obertraubling Kreuzung B15
- 42 42 -Kirche
- 43 43 -Sparkasse
- 44 44 -Edekastraße
- 44 44 -Am Bergacker
- 45 45 -Ernst-Frenzel-Straße
- 45 45 Burgweinting Höfling
- 46 46 -Herm.-Höcherl-Straße
- 48 48 -Friedrich-Viehbacher-Allee
- 49 49 -Kirche
- 51 51 Regensburg Benzstraße
- 52 52 -Bajuwarenstraße
- 53 53 -Zeißstraße
- 54 54 -Krankenhaus St. Josef
- 55 55 -Safferlingstraße
- 56 56 -Herm.-Geib-Straße
- 58 58 -Stobäusplatz
- 63 63 -Hauptbahnhof (Steig C0)
- 63 -Hauptbahnhof (Steig C5)
- 65 -Justizgebäude

Gültig ab 23.12.2023

A = fährt A

s = nur an Schultagen

sf = nur an schulfreien Tagen

Montag - Freitag	
05	15 ^B
06	27 ^{sf} 27 ^A _s
07	53
08	53
09	
10	
11	23
12	
13	23
14	
15	53
16	53
17	53
18	53
19	
20	
21	
22	
23	
00	

Fahrwege mit Fahrzeit in Minuten

B	A	Ortsmitte
		Allkofen Ortsmitte
		Rogging Abzw. Zaitzkofen
1	1	1-Kreuzung
2	3	3 Pfakofen Kirche
3	4	4-Post
4	5	5-Kapelle
6		Gansbach
7		Aufhausen Etweg
7		-Sparkasse
8		-Abzw. Petzkofen
9		Petzkofen
10		-Wendeplatz
12		Triftlfling
14		Langenerling Brücke
15		-Gasthaus
16		-Abzw. Hagelstadt
19		Hagelstadt Rathaus
22	10	10 Gailsbach
23	12	12 Hagelstadt Friedhof
24	13	13-Siedlung
26	15	15-Bahnhof
29	18	18 Alteglofsheim Landshuter Str.
30	19	19-Schlossblick
31	20	20-Am Schlosshof
32	21	21-Buchenweg
33	22	22-Schule
33	24	24-Adolph-Kolping-Straße
34	27	27 Köfering Gemeindeplatz
35	28	28-Linde
35	30	30-Schloss
36	32	32-Sportheim
38	34	34-Waldbreite
41	38	38 Obertraubling Kreuzung B15
42	39	39-Kirche
43	40	40-Sparkasse
44	41	41-Edekastraße
44	41	41-Am Bergacker
45	42	42-Ernst-Frenzel-Straße
45	42	42 Burgweinting Höfling
46	43	43-Herm.-Höcherl-Straße
47	45	45-Friedrich-Viehbacher-Allee
48	46	46-Kirche
50	48	48 Regensburg Benzstraße
51	49	49-Bajuwarenstraße
52	50	50-Zeißstraße
53	51	51-Krankenhaus St. Josef
54	52	52-Safferlingstraße
55	53	53-Herm.-Geib-Straße
57	55	55-Stobäusplatz
62		60-Hauptbahnhof (Steig C0)
		60-Hauptbahnhof (Steig C5)
		62-Justizgebäude

Gültig ab 23.12.2023

A-B = Fahrwege **s** = nur an Schultagen **sf** = nur an schulfreien Tagen

Montag - Freitag	
05	16 ^B
06	28 ^{sf} 28 ^A _s
07	54
08	54
09	
10	
11	24
12	
13	24
14	
15	54
16	54
17	54
18	54
19	
20	
21	
22	
23	
00	


Gültig ab 23.12.2023

A - B = Fahrwege **s** = nur an Schultagen **sf** = nur an schulfreien Tagen

Fahrwege mit Fahrzeit in Minuten

- B** 1 • 2 • 3 • 4 • 5 • 6 • 6 • 7 • 8 • 9 • 11 • 13 • 14 • 15 • 18 • 21 • 22 • 23 • 25 • 28 • 29 • 30 • 31 • 32 • 32 • 33 • 34 • 34 • 35 • 37 • 40 • 41 • 42 • 43 • 43 • 44 • 44 • 45 • 46 • 47 • 49 • 50 • 51 • 52 • 53 • 54 • 56 • 61
- A** 2 • 3 • 4 • 9 • 11 • 12 • 14 • 17 • 18 • 19 • 20 • 21 • 23 • 26 • 27 • 29 • 31 • 33 • 37 • 38 • 39 • 40 • 40 • 41 • 41 • 42 • 44 • 49 • 50 • 51 • 52 • 54 • 59 • 61
- Allkofen Ortsmitte
- Rogging Kreuzung
- 2 Pfkofen Kirche
- 3 -Post
- 4 -Kapelle
- Gansbach
- Aufhausen Etzweg
- Sparkasse
- Abzw. Petzkofen
- Petzkofen
- Wendeplatz
- Triftlfing
- Langenerling Brücke
- Gasthaus
- Abzw. Hagelstadt
- Hagelstadt Rathaus
- 9 Gailsbach
- 11 Hagelstadt Friedhof
- 12 -Siedlung
- 14 -Bahnhof
- 17 Alteglofsheim Landshuter Str.
- 18 -Schlossblick
- 19 -Am Schlosshof
- 20 -Buchenweg
- 21 -Schule
- 23 -Adolph-Kolping-Straße
- 26 Köfering Gemeindeplatz
- 27 -Linde
- 29 -Schloss
- 31 -Sportheim
- 33 -Waldbreite
- 37 Obertraubling Kreuzung B15
- 38 -Kirche
- 39 -Sparkasse
- 40 -Edekastraße
- 40 -Am Bergacker
- 41 -Ernst-Frenzel-Straße
- 41 Burgweinting Höfling
- 42 -Herm.-Höcherl-Straße
- 44 -Friedrich-Viehbacher-Allee
- 45 -Kirche
- 47 Regensburg Benzstraße
- 48 -Bajuwarenstraße
- 49 -Zeißstraße
- 50 -Krankenhaus St. Josef
- 51 -Safferlingstraße
- 52 -Herm.-Geib-Straße
- 54 -Stobäusplatz
- 59 -Hauptbahnhof (Steig C0)
- Hauptbahnhof (Steig C5)
- Justizgebäude

Fahrwege mit Fahrzeit in Minuten

 Montag - Freitag							
05	17 ^B						
06	30 ^{sf}	30 ^{A/s}					
07	55						
08	55						
09							
10							
11	25						
12							
13	25						
14							
15	55						
16	55						
17	55						
18	55						
19							
20							
21							
22							

- Allkofen Ortsmitte
- Pfakofen Kirche
- 1 ● 1 ● 1 -Post
- 2 ● 2 ● 2 -Kapelle
- 4 Gansbach
- 5 Aufhausen Etzweg
- 5 -Sparkasse
- 6 -Abzw. Petzkofen
- 7 Petzkofen
- 8 -Wendeplatz
- 10 Triftlfing
- 12 Langenerling Brücke
- 13 -Gasthaus
- 14 -Abzw. Hagelstadt
- 17 Hagelstadt Rathaus
- 20 ● 7 ● 7 Gailsbach
- 21 ● 9 ● 9 Hagelstadt Friedhof
- 22 ● 10 ● 10 -Siedlung
- 24 ● 12 ● 12 -Bahnhof
- 27 ● 15 ● 15 Alteglofsheim Landshuter Str.
- 28 ● 16 ● 16 -Schlossblick
- 29 ● 17 ● 17 -Am Schlosshof
- 30 ● 18 ● 18 -Buchenweg
- 31 ● 19 ● 19 -Schule
- 31 ● 21 ● 21 -Adolph-Kolping-Straße
- 32 ● 24 ● 24 Köfering Gemeindeplatz
- 33 ● 25 ● 25 -Linde
- 33 ● 27 ● 27 -Schloss
- 34 ● 29 ● 29 -Sportheim
- 36 ● 31 ● 31 -Waldbreite
- 39 ● 35 ● 35 Obertraubling Kreuzung B15
- 40 ● 36 ● 36 -Kirche
- 41 ● 37 ● 37 -Sparkasse
- 42 ● 38 ● 38 -Edekastraße
- 42 ● 38 ● 38 -Am Bergacker
- 43 ● 39 ● 39 -Ernst-Frenzel-Straße
- 43 ● 39 ● 39 Burgweinting Höfling
- 44 ● 40 ● 40 -Herm.-Höcherl-Straße
- 45 ● 42 ● 42 -Friedrich-Viehbacher-Allee
- 46 ● 43 ● 43 -Kirche
- 48 ● 45 ● 45 Regensburg Benzstraße
- 49 ● 46 ● 46 -Bajuwarenstraße
- 50 ● 47 ● 47 -Zeißstraße
- 51 ● 48 ● 48 -Krankenhaus St. Josef
- 52 ● 49 ● 49 -Safferlingstraße
- 53 ● 50 ● 50 -Herm.-Geib-Straße
- 55 ● 52 ● 52 -Stobäusplatz
- 60 ● 57 ● 57 -Hauptbahnhof (Steig C0)
- 57 ● 57 ● 57 -Hauptbahnhof (Steig C5)
- 59 ● 59 ● 59 -Justizgebäude

Weitere Fahrtmöglichkeiten in Richtung Regensburg mit Linie 21

Gültig ab 23.12.2023

A-B = Fahrwege

s = nur an Schultagen

sf = nur an schulfreien Tagen



Montag - Freitag

05	18 ^B																		
06	31 ^{sf}	31 ^A _s																	
07	56																		
08	56																		
09																			
10																			
11	26																		
12																			
13	26																		
14																			
15	56																		
16	56																		
17	56																		
18	56																		
19																			
20																			
21																			
22																			

- B 1 ● A 1 ● 1 Allkofen Ortsmitte
- 3 Pfkofen Post
- 4 Gansbach
- 4 Aufhausen Etzweg
- 4 -Sparkasse
- 5 -Abzw. Petzkofen
- 6 Petzkofen
- 7 -Wendeplatz
- 9 Triftlfing
- 11 Langenerling Brücke
- 12 -Gasthaus
- 13 -Abzw. Hagelstadt
- 16 Hagelstadt Rathaus
- 19 ● 6 ● 6 Gailsbach
- 20 ● 8 ● 8 Hagelstadt Friedhof
- 21 ● 9 ● 9 -Siedlung
- 23 ● 11 ● 11 -Bahnhof
- 26 ● 14 ● 14 Alteglofsheim Landshuter Str.
- 27 ● 15 ● 15 -Schlossblick
- 28 ● 16 ● 16 -Am Schlosshof
- 29 ● 17 ● 17 -Buchenweg
- 30 ● 18 ● 18 -Schule
- 30 ● 20 ● 20 -Adolph-Kolping-Straße
- 31 ● 23 ● 23 Köfering Gemeindeplatz
- 32 ● 24 ● 24 -Linde
- 32 ● 26 ● 26 -Schloss
- 33 ● 28 ● 28 -Sportheim
- 35 ● 30 ● 30 -Waldbreite
- 38 ● 34 ● 34 Obertraubling Kreuzung B15
- 39 ● 35 ● 35 -Kirche
- 40 ● 36 ● 36 -Sparkasse
- 41 ● 37 ● 37 -Edekastraße
- 41 ● 37 ● 37 -Am Bergacker
- 42 ● 38 ● 38 -Ernst-Frenzel-Straße
- 42 ● 38 ● 38 Burgweinting Höfling
- 43 ● 39 ● 39 -Herm.-Höcherl-Straße
- 44 ● 41 ● 41 -Friedrich-Viehbacher-Allee
- 45 ● 42 ● 42 -Kirche
- 47 ● 44 ● 44 Regensburg Benzstraße
- 48 ● 45 ● 45 -Bajuwarenstraße
- 49 ● 46 ● 46 -Zeißstraße
- 50 ● 47 ● 47 -Krankenhaus St. Josef
- 51 ● 48 ● 48 -Safferlingstraße
- 52 ● 49 ● 49 -Herm.-Geib-Straße
- 54 ● 51 ● 51 -Stobäusplatz
- 59 ● 56 ● 56 -Hauptbahnhof (Steig C0)
- 56 -Hauptbahnhof (Steig C5)
- 58 -Justizgebäude

Weitere Fahrtmöglichkeiten in Richtung Regensburg mit Linie 21

Gültig ab 23.12.2023

A-B = Fahrwege

s = nur an Schultagen

sf = nur an schulfreien Tagen



Montag - Freitag

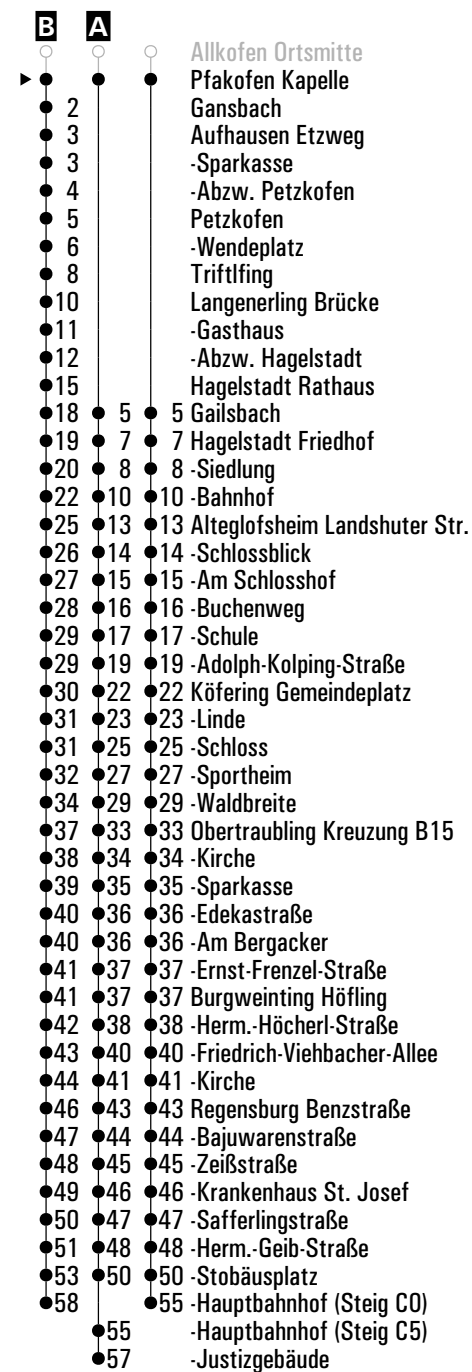
05	19 ^B																			
06	32 ^{sf}	32 ^A																		
07	57																			
08	57																			
09																				
10																				
11	27																			
12																				
13	27																			
14																				
15	57																			
16	57																			
17	57																			
18	57																			
19																				
20																				
21																				
22																				


Weitere Fahrstmöglichkeiten in Richtung Regensburg mit Linie 21

Gültig ab 23.12.2023

A - B = Fahrwege **s** = nur an Schultagen **sf** = nur an schulfreien Tagen

Fahrwege mit Fahrzeit in Minuten



 Montag - Freitag															
05	21														
06															
07															
08															
09															
10															
11															
12															
13															
14															
15															
16															
17															

Weitere Fahrtmöglichkeiten in Richtung Regensburg mit Linie 21 Gültig ab 23.12.2023

Fahrwege mit Fahrzeit in Minuten

- Allkofen Ortsmitte
- ▶ ● Gansbach
- 1 Aufhausen Etweg
- 1 -Sparkasse
- 2 -Abzw. Petzkofen
- 3 Petzkofen
- 4 -Wendeplatz
- 6 Triftlfling
- 8 Langenerling Brücke
- 9 -Gasthaus
- 10 -Abzw. Hagelstadt
- 13 Hagelstadt Rathaus
- 16 Gailsbach
- 17 Hagelstadt Friedhof
- 18 -Siedlung
- 20 -Bahnhof
- 23 Alteglöfshaus Landshuter Str.
- 24 -Schlossblick
- 25 -Am Schlosshof
- 26 -Buchenweg
- 27 -Schule
- 27 -Adolph-Kolping-Straße
- 28 Köfering Gemeindeplatz
- 29 -Linde
- 29 -Schloss
- 30 -Sportheim
- 32 -Waldbreite
- 35 Obertraubling Kreuzung B15
- 36 -Kirche
- 37 -Sparkasse
- 38 -Edekastraße
- 38 -Am Bergacker
- 39 -Ernst-Frenzel-Straße
- 39 Burgweinting Höfling
- 40 -Herm.-Höcherl-Straße
- 41 -Friedrich-Viehbacher-Allee
- 42 -Kirche
- 44 Regensburg Benzstraße
- 45 -Bajuwarenstraße
- 46 -Zeißstraße
- 47 -Krankenhaus St. Josef
- 48 -Safferlingstraße
- 49 -Herm.-Geib-Straße
- 51 -Stobäusplatz
- 56 -Hauptbahnhof



Montag - Freitag

05	22																				
06																					
07																					
08																					
09																					
10																					
11																					
12																					
13																					
14																					
15																					
16																					
17																					

- Allkofen Ortsmitte
- ▶ ● Aufhausen Etweg
- 0 -Sparkasse
- 1 -Abzw. Petzkofen
- 2 Petzkofen
- 3 -Wendeplatz
- 5 Triftlfing
- 7 Langenerling Brücke
- 8 -Gasthaus
- 9 -Abzw. Hagelstadt
- 12 Hagelstadt Rathaus
- 15 Gailsbach
- 16 Hagelstadt Friedhof
- 17 -Siedlung
- 19 -Bahnhof
- 22 Alteglofsheim Landshuter Str.
- 23 -Schlossblick
- 24 -Am Schlossohof
- 25 -Buchenweg
- 26 -Schule
- 26 -Adolph-Kolping-Straße
- 27 Köfering Gemeindeplatz
- 28 -Linde
- 28 -Schloss
- 29 -Sportheim
- 31 -Waldbreite
- 34 Obertraubling Kreuzung B15
- 35 -Kirche
- 36 -Sparkasse
- 37 -Edekastraße
- 37 -Am Bergacker
- 38 -Ernst-Frenzel-Straße
- 38 Burgweinting Höfling
- 39 -Herm.-Höcherl-Straße
- 40 -Friedrich-Viehbacher-Allee
- 41 -Kirche
- 43 Regensburg Benzstraße
- 44 -Bajuwarenstraße
- 45 -Zeißstraße
- 46 -Krankenhaus St. Josef
- 47 -Safferlingstraße
- 48 -Herm.-Geib-Straße
- 50 -Stobäusplatz
- 55 -Hauptbahnhof

Weitere Fahrtmöglichkeiten in Richtung Regensburg mit Linie 21 Gültig ab 23.12.2023

RVV

24

Ⓜ Aufhausen Sparkasse Steig 2

▶ Alteglofsheim ▶ Köfering ▶ Regensburg Hauptbahnhof



Montag - Freitag

05	22																			
06																				
07																				
08																				
09																				
10																				
11																				
12																				
13																				
14																				
15																				
16																				
17																				

Weitere Fahrtmöglichkeiten in Richtung Regensburg mit Linie 21

Gültig ab 23.12.2023

Fahrwege mit Fahrzeit in Minuten

- Allkofen Ortsmitte
- ▶ ● Aufhausen Sparkasse
- 1 -Abzw. Petzkofen
- 2 Petzkofen
- 3 -Wendeplatz
- 5 Triftlfing
- 7 Langenerling Brücke
- 8 -Gasthaus
- 9 -Abzw. Hagelstadt
- 12 Hagelstadt Rathaus
- 15 Gailsbach
- 16 Hagelstadt Friedhof
- 17 -Siedlung
- 19 -Bahnhof
- 22 Alteglofsheim Landshuter Str.
- 23 -Schlossblick
- 24 -Am Schlossof
- 25 -Buchenweg
- 26 -Schule
- 26 -Adolph-Kolping-Straße
- 27 Köfering Gemeindeplatz
- 28 -Linde
- 28 -Schloss
- 29 -Sportheim
- 31 -Waldbreite
- 34 Obertraubling Kreuzung B15
- 35 -Kirche
- 36 -Sparkasse
- 37 -Edekastraße
- 37 -Am Bergacker
- 38 -Ernst-Frenzel-Straße
- 38 Burgweinting Höfling
- 39 -Herm.-Höcherl-Straße
- 40 -Friedrich-Viehbacher-Allee
- 41 -Kirche
- 43 Regensburg Benzstraße
- 44 -Bajuwarenstraße
- 45 -Zeißstraße
- 46 -Krankenhaus St. Josef
- 47 -Safferlingstraße
- 48 -Herm.-Geib-Straße
- 50 -Stobäusplatz
- 55 -Hauptbahnhof

**Montag - Freitag**

05

23

06

07

08

09

10

11

12

13

14

15

16

17

Weitere Fahrtmöglichkeiten in Richtung Regensburg mit Linie 21

Gültig ab 23.12.2023

Fahrwege mit Fahrzeit in Minuten

- Allkofen Ortsmitte
- ▶ ● Aufhausen Abzw. Petzkofen
- 1 Petzkofen
- 2 -Wendeplatz
- 4 Triftlfing
- 6 Langenerling Brücke
- 7 -Gasthaus
- 8 -Abzw. Hagelstadt
- 11 Hagelstadt Rathaus
- 14 Gailsbach
- 15 Hagelstadt Friedhof
- 16 -Siedlung
- 18 -Bahnhof
- 21 Alteglofsheim Landshuter Str.
- 22 -Schlossblick
- 23 -Am Schlosshof
- 24 -Buchenweg
- 25 -Schule
- 25 -Adolph-Kolping-Straße
- 26 Köfering Gemeindeplatz
- 27 -Linde
- 27 -Schloss
- 28 -Sportheim
- 30 -Waldbreite
- 33 Obertraubling Kreuzung B15
- 34 -Kirche
- 35 -Sparkasse
- 36 -Edekastraße
- 36 -Am Bergacker
- 37 -Ernst-Frenzel-Straße
- 37 Burgweinting Höfling
- 38 -Herm.-Höcherl-Straße
- 39 -Friedrich-Viehbacher-Allee
- 40 -Kirche
- 42 Regensburg Benzstraße
- 43 -Bajuwarenstraße
- 44 -Zeißstraße
- 45 -Krankenhaus St. Josef
- 46 -Safferlingstraße
- 47 -Herm.-Geib-Straße
- 49 -Stobäusplatz
- 54 -Hauptbahnhof

RVV**24****H Petzkofen Steig 2
▶ Alteglofsheim ▶ Köfering ▶ Regensburg Hauptbahnhof****Montag - Freitag**

05	24																					
06																						
07																						
08																						
09																						
10																						
11																						
12																						
13																						
14																						
15																						
16																						
17																						

Weitere Fahrmöglichkeiten in Richtung Regensburg mit Linie 21

Gültig ab 23.12.2023

Fahrwege mit Fahrzeit in Minuten

- Allkofen Ortsmitte
- ▶ ● Petzkofen
- 1 -Wendeplatz
- 3 Triftlfing
- 5 Langenerling Brücke
- 6 -Gasthaus
- 7 -Abzw. Hagelstadt
- 10 Hagelstadt Rathaus
- 13 Gailsbach
- 14 Hagelstadt Friedhof
- 15 -Siedlung
- 17 -Bahnhof
- 20 Alteglofsheim Landshuter Str.
- 21 -Schlossblick
- 22 -Am Schlosshof
- 23 -Buchenweg
- 24 -Schule
- 24 -Adolph-Kolping-Straße
- 25 Köfering Gemeindeplatz
- 26 -Linde
- 26 -Schloss
- 27 -Sportheim
- 29 -Waldbreite
- 32 Obertraubling Kreuzung B15
- 33 -Kirche
- 34 -Sparkasse
- 35 -Edekastraße
- 35 -Am Bergacker
- 36 -Ernst-Frenzel-Straße
- 36 Burgweinting Höfling
- 37 -Herm.-Höcherl-Straße
- 38 -Friedrich-Viehbacher-Allee
- 39 -Kirche
- 41 Regensburg Benzstraße
- 42 -Bajuwarenstraße
- 43 -Zeißstraße
- 44 -Krankenhaus St. Josef
- 45 -Safferlingstraße
- 46 -Herm.-Geib-Straße
- 48 -Stobäusplatz
- 53 -Hauptbahnhof

**Montag - Freitag**

05	25																		
06																			
07																			
08																			
09																			
10																			
11																			
12																			
13																			
14																			
15																			
16																			
17																			

Weitere Fahrtrichtungen in Richtung Regensburg mit Linie 21

Gültig ab 23.12.2023

Fahrwege mit Fahrzeit in Minuten

- Allkofen Ortsmitte
- ▶ ● Petzkofen Wendeplatz
- 2 Triftlfing
- 4 Langenerling Brücke
- 5 -Gasthaus
- 6 -Abzw. Hagelstadt
- 9 Hagelstadt Rathaus
- 12 Gailsbach
- 13 Hagelstadt Friedhof
- 14 -Siedlung
- 16 -Bahnhof
- 19 Alteglöfshaus Landshuter Str.
- 20 -Schlossblick
- 21 -Am Schlosshof
- 22 -Buchenweg
- 23 -Schule
- 23 -Adolph-Kolping-Straße
- 24 Köfering Gemeindeplatz
- 25 -Linde
- 25 -Schloss
- 26 -Sportheim
- 28 -Waldbreite
- 31 Obertraubling Kreuzung B15
- 32 -Kirche
- 33 -Sparkasse
- 34 -Edekastraße
- 34 -Am Bergacker
- 35 -Ernst-Frenzel-Straße
- 35 Burgweinting Höfling
- 36 -Herm.-Höcherl-Straße
- 37 -Friedrich-Viehbacher-Allee
- 38 -Kirche
- 40 Regensburg Benzstraße
- 41 -Bajuwarenstraße
- 42 -Zeißstraße
- 43 -Krankenhaus St. Josef
- 44 -Safferlingstraße
- 45 -Herm.-Geib-Straße
- 47 -Stobäusplatz
- 52 -Hauptbahnhof

RVV 24

H Triftlfing Steig 1 ▶ Alteglofsheim ▶ Köfering ▶ Regensburg Hauptbahnhof

Montag - Freitag	
05	27
06	
07	
08	
09	
10	
11	
12	
13	
14	
15	
16	
17	

Weitere Fahrtmöglichkeiten in Richtung Regensburg mit Linie 21

Gültig ab 23.12.2023

Fahrwege mit Fahrzeit in Minuten

- Allkofen Ortsmitte
- ▶ ● Triftlfing
- 2 Langenerling Brücke
- 3 -Gasthaus
- 4 -Abzw. Hagelstadt
- 7 Hagelstadt Rathaus
- 10 Gailsbach
- 11 Hagelstadt Friedhof
- 12 -Siedlung
- 14 -Bahnhof
- 17 Alteglofsheim Landshuter Str.
- 18 -Schlossblick
- 19 -Am Schlosshof
- 20 -Buchenweg
- 21 -Schule
- 21 -Adolph-Kolping-Straße
- 22 Köfering Gemeindeplatz
- 23 -Linde
- 23 -Schloss
- 24 -Sportheim
- 26 -Waldbreite
- 29 Obertraubling Kreuzung B15
- 30 -Kirche
- 31 -Sparkasse
- 32 -Edekastraße
- 32 -Am Bergacker
- 33 -Ernst-Frenzel-Straße
- 33 Burgweinting Höfling
- 34 -Herm.-Höcherl-Straße
- 35 -Friedrich-Viehbacher-Allee
- 36 -Kirche
- 38 Regensburg Benzstraße
- 39 -Bajuwarenstraße
- 40 -Zeißstraße
- 41 -Krankenhaus St. Josef
- 42 -Safferlingstraße
- 43 -Herm.-Geib-Straße
- 45 -Stobäusplatz
- 50 -Hauptbahnhof



Montag - Freitag

05	29																	
06																		
07																		
08																		
09																		
10																		
11																		
12																		
13																		
14																		
15																		
16																		
17																		

Weitere Fahrtmöglichkeiten in Richtung Regensburg mit Linie 21

Gültig ab 23.12.2023

Fahrwege mit Fahrzeit in Minuten

- Allkofen Ortsmitte
- ▶ ● Langenerling Brücke
- 1 -Gasthaus
- 2 -Abzw. Hagelstadt
- 5 Hagelstadt Rathaus
- 8 Gailsbach
- 9 Hagelstadt Friedhof
- 10 -Siedlung
- 12 -Bahnhof
- 15 Alteglofsheim Landshuter Str.
- 16 -Schlossblick
- 17 -Am Schlosshof
- 18 -Buchenweg
- 19 -Schule
- 19 -Adolph-Kolping-Straße
- 20 Köfering Gemeindeplatz
- 21 -Linde
- 21 -Schloss
- 22 -Sportheim
- 24 -Waldbreite
- 27 Obertraubling Kreuzung B15
- 28 -Kirche
- 29 -Sparkasse
- 30 -Edekastraße
- 30 -Am Bergacker
- 31 -Ernst-Frenzel-Straße
- 31 Burgweinting Höfling
- 32 -Herm.-Höcherl-Straße
- 33 -Friedrich-Viehbacher-Allee
- 34 -Kirche
- 36 Regensburg Benzstraße
- 37 -Bajuwarenstraße
- 38 -Zeißstraße
- 39 -Krankenhaus St. Josef
- 40 -Safferlingstraße
- 41 -Herm.-Geib-Straße
- 43 -Stobäusplatz
- 48 -Hauptbahnhof



Montag - Freitag

05	30																			
06																				
07																				
08																				
09																				
10																				
11																				
12																				
13																				
14																				
15																				
16																				
17																				

Weitere Fahrtmöglichkeiten in Richtung Regensburg mit Linie 21

Gültig ab 23.12.2023

Fahrwege mit Fahrzeit in Minuten

- Allkofen Ortsmitte
- ▶ ● Langenerling Gasthaus
- 1 -Abzw. Hagelstadt
- 4 Hagelstadt Rathaus
- 7 Gailsbach
- 8 Hagelstadt Friedhof
- 9 -Siedlung
- 11 -Bahnhof
- 14 Alteglofsheim Landshuter Str.
- 15 -Schlossblick
- 16 -Am Schlosshof
- 17 -Buchenweg
- 18 -Schule
- 18 -Adolph-Kolping-Straße
- 19 Köfering Gemeindeplatz
- 20 -Linde
- 20 -Schloss
- 21 -Sportheim
- 23 -Waldbreite
- 26 Obertraubling Kreuzung B15
- 27 -Kirche
- 28 -Sparkasse
- 29 -Edekastraße
- 29 -Am Bergacker
- 30 -Ernst-Frenzel-Straße
- 30 Burgweinting Höfling
- 31 -Herm.-Höcherl-Straße
- 32 -Friedrich-Viehbacher-Allee
- 33 -Kirche
- 35 Regensburg Benzstraße
- 36 -Bajuwarenstraße
- 37 -Zeißstraße
- 38 -Krankenhaus St. Josef
- 39 -Safferlingstraße
- 40 -Herm.-Geib-Straße
- 42 -Stobäusplatz
- 47 -Hauptbahnhof



Montag - Freitag

05	31																				
06																					
07																					
08																					
09																					
10																					
11																					
12																					
13																					
14																					
15																					
16																					
17																					

Weitere Fahrtmöglichkeiten in Richtung Regensburg mit Linie 21

Gültig ab 23.12.2023

Fahrwege mit Fahrzeit in Minuten

- Allkofen Ortsmitte
- ▶ ● Langenerling Abzw. Hagelstadt
- 3 Hagelstadt Rathaus
- 6 Gailsbach
- 7 Hagelstadt Friedhof
- 8 -Siedlung
- 10 -Bahnhof
- 13 Alteglofsheim Landshuter Str.
- 14 -Schlossblick
- 15 -Am Schlosshof
- 16 -Buchenweg
- 17 -Schule
- 17 -Adolph-Kolping-Straße
- 18 Köfering Gemeindeplatz
- 19 -Linde
- 19 -Schloss
- 20 -Sportheim
- 22 -Waldbreite
- 25 Obertraubling Kreuzung B15
- 26 -Kirche
- 27 -Sparkasse
- 28 -Edekastraße
- 28 -Am Bergacker
- 29 -Ernst-Frenzel-Straße
- 29 Burgweinting Höfling
- 30 -Herm.-Höcherl-Straße
- 31 -Friedrich-Viehbacher-Allee
- 32 -Kirche
- 34 Regensburg Benzstraße
- 35 -Bajuwarenstraße
- 36 -Zeißstraße
- 37 -Krankenhaus St. Josef
- 38 -Safferlingstraße
- 39 -Herm.-Geib-Straße
- 41 -Stobäusplatz
- 46 -Hauptbahnhof



Montag - Freitag

05	34																				
06																					
07																					
08																					
09																					
10																					
11																					
12																					
13																					
14																					
15																					
16																					
17																					

Weitere Fahrtmöglichkeiten in Richtung Regensburg mit Linie 21

Gültig ab 23.12.2023

Fahrwege mit Fahrzeit in Minuten

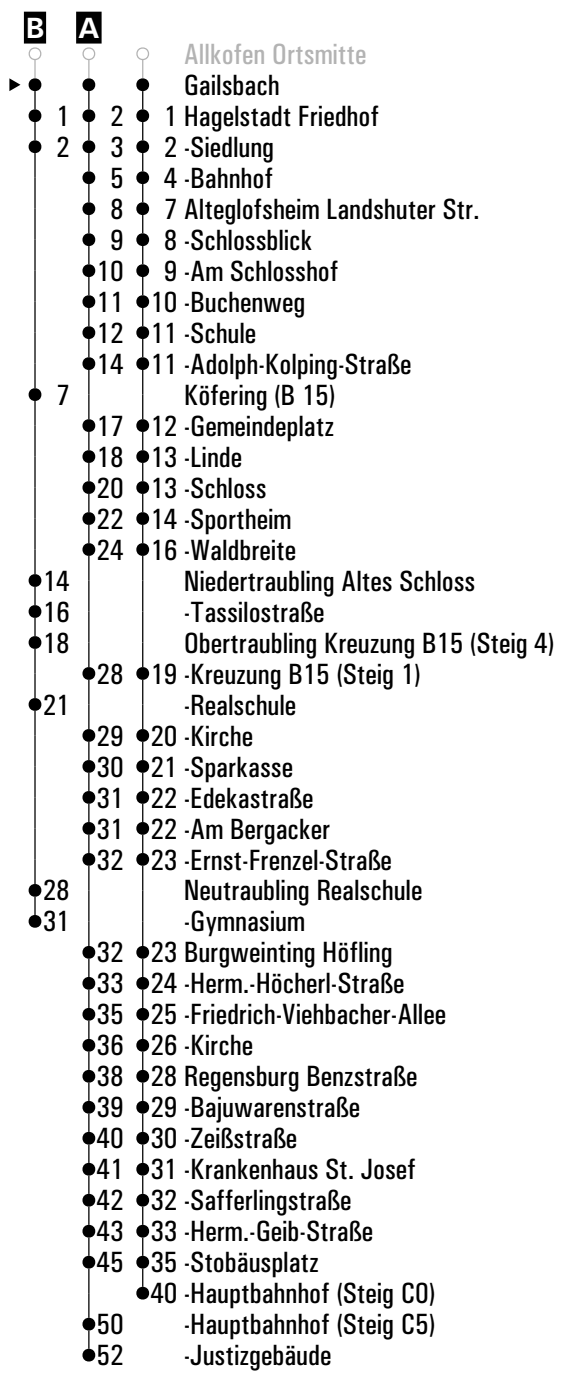
- Allkofen Ortsmitte
- ▶ ● Hagelstadt Rathaus
- 3 Gailsbach
- 4 Hagelstadt Friedhof
- 5 -Siedlung
- 7 -Bahnhof
- 10 Alteglofsheim Landshuter Str.
- 11 -Schlossblick
- 12 -Am Schlosshof
- 13 -Buchenweg
- 14 -Schule
- 14 -Adolph-Kolping-Straße
- 15 Köfering Gemeindeplatz
- 16 -Linde
- 16 -Schloss
- 17 -Sportheim
- 19 -Waldbreite
- 22 Obertraubling Kreuzung B15
- 23 -Kirche
- 24 -Sparkasse
- 25 -Edekastraße
- 25 -Am Bergacker
- 26 -Ernst-Frenzel-Straße
- 26 Burgweinting Höfling
- 27 -Herm.-Höcherl-Straße
- 28 -Friedrich-Viehbacher-Allee
- 29 -Kirche
- 31 Regensburg Benzstraße
- 32 -Bajuwarenstraße
- 33 -Zeißstraße
- 34 -Krankenhaus St. Josef
- 35 -Safferlingstraße
- 36 -Herm.-Geib-Straße
- 38 -Stobäusplatz
- 43 -Hauptbahnhof



Montag - Freitag

05	37												
06	37 ^{sf}	37 ^A _S											
07	14 ^B _S												
08	00												
09	00												
10													
11	30												
12													
13	30												
14													
15													
16	00												
17	00												
18	00												
19	00												
20													
21													
22													
23													

Fahrwege mit Fahrzeit in Minuten



Gültig ab 23.12.2023

A-B = Fahrwege **S** = nur an Schultagen **sf** = nur an schulfreien Tagen

RVV 24

H Hagelstadt Friedhof
 ▶ Alteglofsheim ▶ Köfering ▶ Regensburg Hauptbahnhof

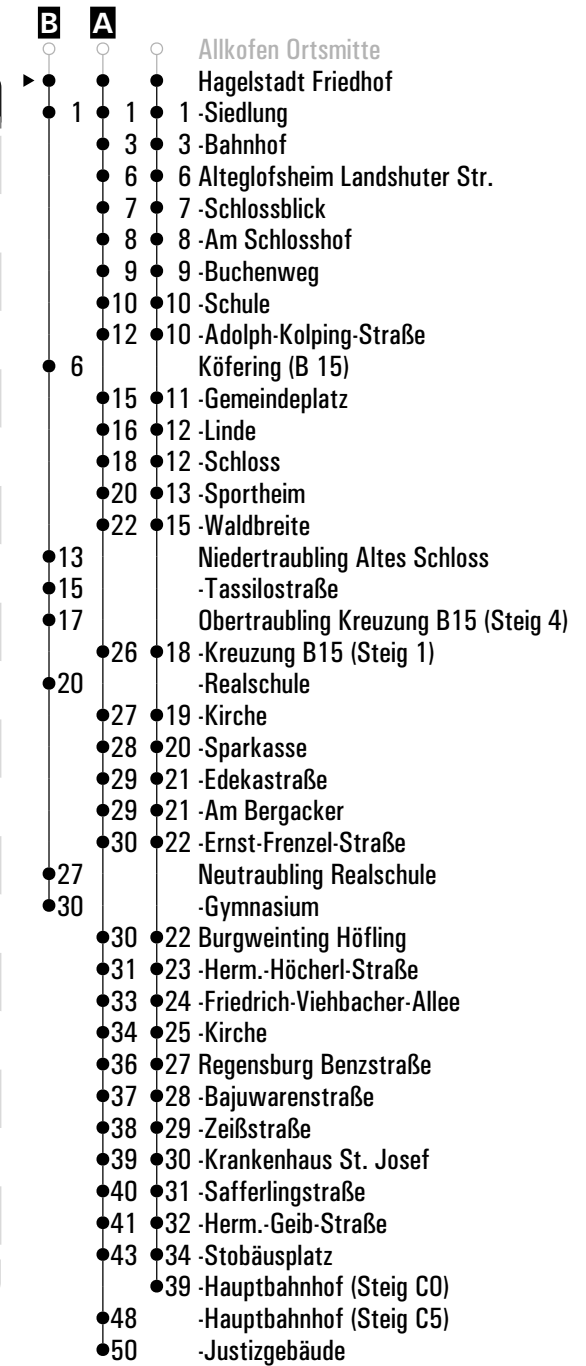
Montag - Freitag										
05	38									
06	39 ^{sf}	39 ^A _S								
07	15 ^B _S									
08	01									
09	01									
10										
11	31									
12										
13	31									
14										
15										
16	01									
17	01									
18	01									
19	01									
20										
21										
22										
23										

Weitere Fahrtmöglichkeiten in Richtung Regensburg mit Linie 21

Gültig ab 23.12.2023

A-B = Fahrwege **s** = nur an Schultagen **sf** = nur an schulfreien Tagen

Fahrwege mit Fahrzeit in Minuten





Montag - Freitag

05	39																		
06	40 ^{sf}	40 ^A _S																	
07	16 ^B _S																		
08	02																		
09	02																		
10																			
11	32																		
12																			
13	32																		
14																			
15																			
16	02																		
17	02																		
18	02																		
19	02																		
20																			
21																			
22																			
23																			

Weitere Fahrtmöglichkeiten in Richtung Regensburg mit Linie 21

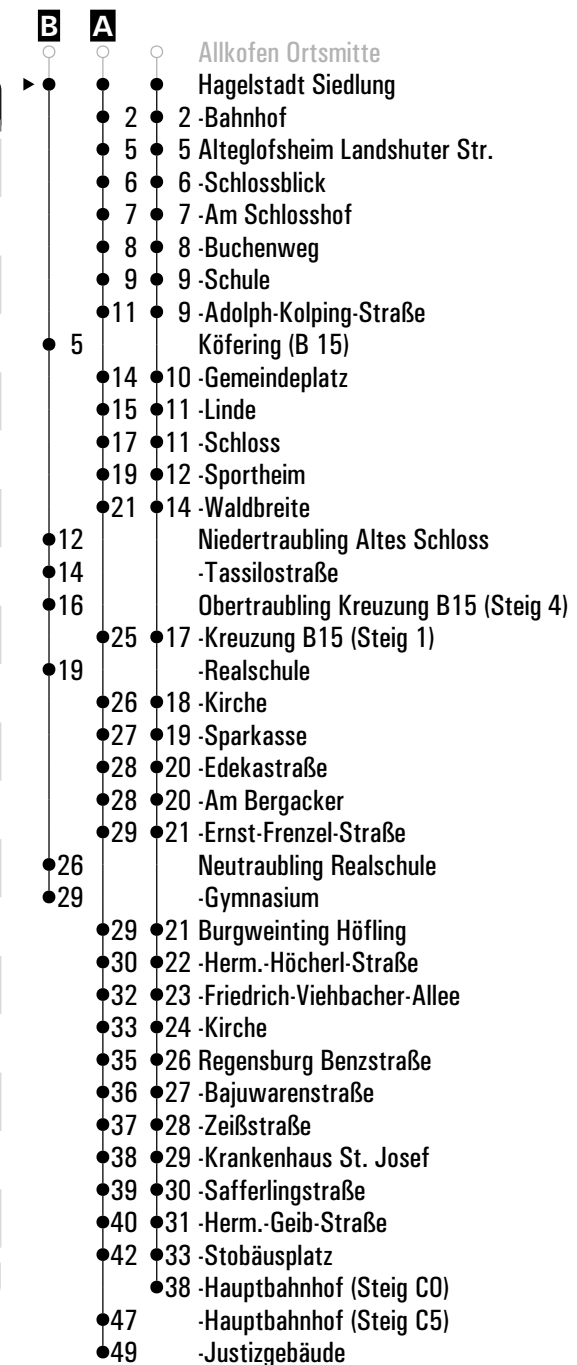
Gültig ab 23.12.2023

A - B = Fahrwege

s = nur an Schultagen

sf = nur an schulfreien Tagen

Fahrwege mit Fahrzeit in Minuten



RVV

24

H Hagelstadt Bahnhof

► Alteglofsheim ► Köfering ► Regensburg Hauptbahnhof



Montag - Freitag

05	41																						
06	42 ^{sf}	42 ^{A/s}																					
07																							
08	04																						
09	04																						
10																							
11	34																						
12																							
13	34																						
14																							
15																							
16	04																						
17	04																						
18	04																						
19	04																						
20																							
21																							
22																							
23																							

Fahrwege mit Fahrzeit in Minuten

- A**
- Allkofen Ortsmitte
- Hagelstadt Bahnhof
- 3 Alteglofsheim Landshuter Str.
- 4 -Schlossblick
- 5 -Am Schlosshof
- 6 -Buchenweg
- 7 -Schule
- 9 ● 7 -Adolph-Kolping-Straße
- 12 ● 8 Köfering Gemeindeplatz
- 13 ● 9 -Linde
- 15 ● 9 -Schloss
- 17 ● 10 -Sportheim
- 19 ● 12 -Waldbreite
- 23 ● 15 Obertraubling Kreuzung B15
- 24 ● 16 -Kirche
- 25 ● 17 -Sparkasse
- 26 ● 18 -Edekastraße
- 26 ● 18 -Am Bergacker
- 27 ● 19 -Ernst-Frenzel-Straße
- 27 ● 19 Burgweinting Höfling
- 28 ● 20 -Herm.-Höcherl-Straße
- 30 ● 21 -Friedrich-Viehbacher-Allee
- 31 ● 22 -Kirche
- 33 ● 24 Regensburg Benzstraße
- 34 ● 25 -Bajuwarenstraße
- 35 ● 26 -Zeißstraße
- 36 ● 27 -Krankenhaus St. Josef
- 37 ● 28 -Safferlingstraße
- 38 ● 29 -Herm.-Geib-Straße
- 40 ● 31 -Stobäusplatz
- 36 -Hauptbahnhof (Steig C0)
- 45 -Hauptbahnhof (Steig C5)
- 47 -Justizgebäude

Weitere Fahrtmöglichkeiten in Richtung Regensburg mit Linie 21

Gültig ab 23.12.2023

A = fährt A

s = nur an Schultagen

sf = nur an schulfreien Tagen

Montag - Freitag	
05	44
06	45 ^{sf} 45 ^A _s
07	07 ^B _s
08	07
09	07
10	
11	37
12	
13	37
14	
15	
16	07
17	07
18	07
19	07
20	
21	
22	
23	

Weitere Fahrtmöglichkeiten in Richtung Regensburg mit Linie 21

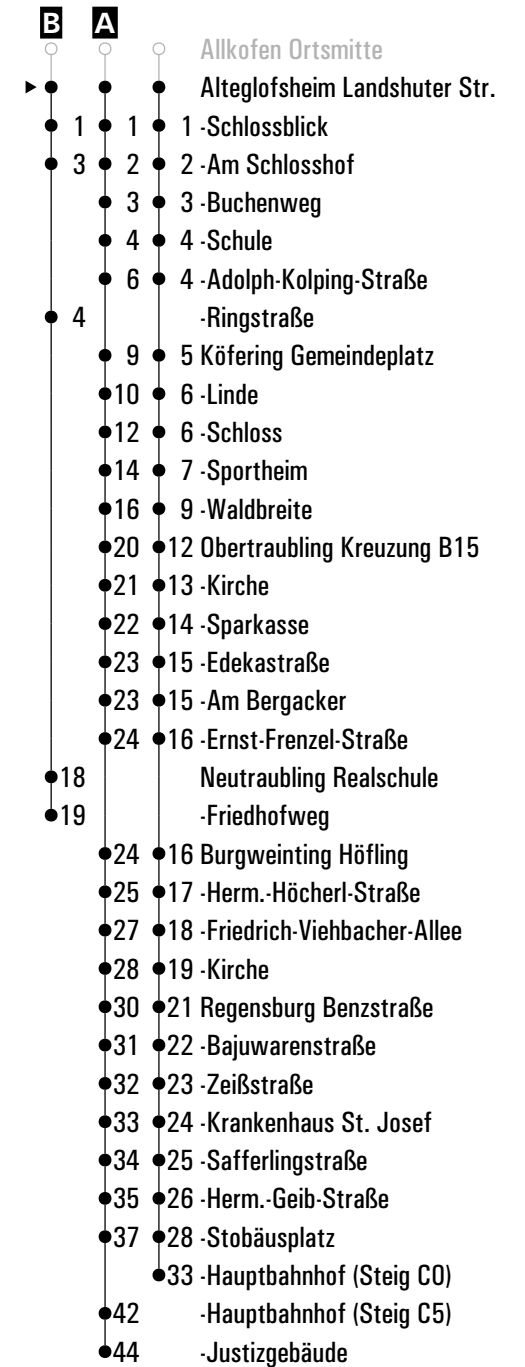
Gültig ab 23.12.2023

A - B = Fahrwege

s = nur an Schultagen

sf = nur an schulfreien Tagen

Fahrwege mit Fahrzeit in Minuten



Montag - Freitag	
05	45
06	46 ^{sf} 46 ^A _S
07	08 ^B _S
08	08
09	08
10	
11	38
12	
13	38
14	
15	
16	08
17	08
18	08
19	08
20	
21	
22	
23	

Weitere Fahrtmöglichkeiten in Richtung Regensburg mit Linie 21

Gültig ab 23.12.2023

A - B = Fahrwege

S = nur an Schultagen

sf = nur an schulfreien Tagen

Fahrwege mit Fahrzeit in Minuten



Montag - Freitag	
05	46
06	47 ^{sf} 47 ^A _S
07	10 ^B _S
08	09
09	09
10	
11	39
12	
13	39
14	
15	
16	09
17	09
18	09
19	09
20	
21	
22	
23	

Weitere Fahrtmöglichkeiten in Richtung Regensburg mit Linie 21

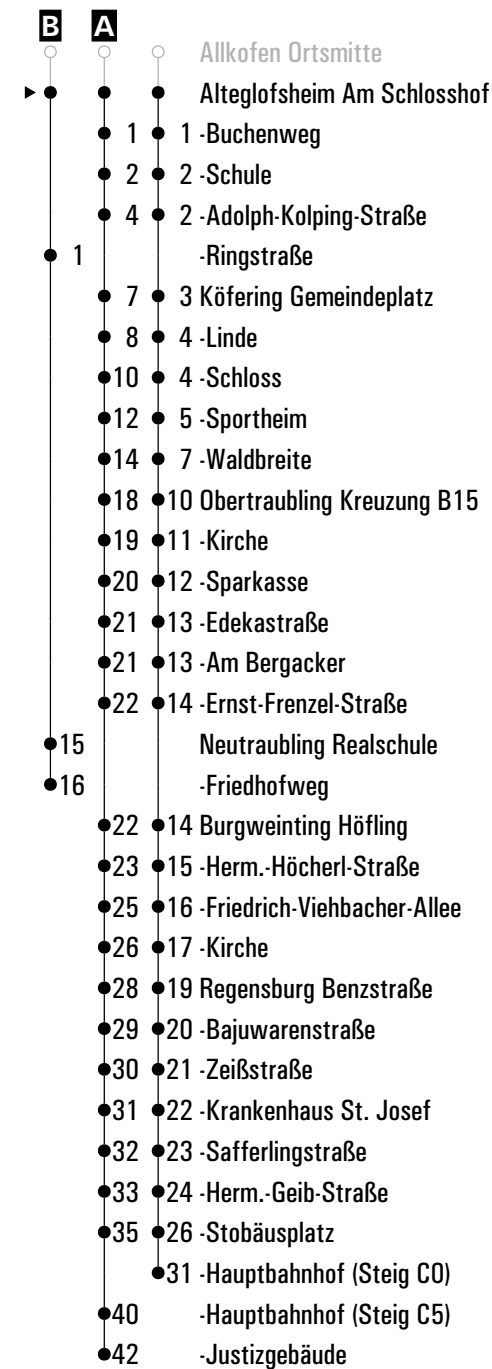
Gültig ab 23.12.2023


A - B = Fahrwege

S = nur an Schultagen

sf = nur an schulfreien Tagen

Fahrwege mit Fahrzeit in Minuten



 Montag - Freitag

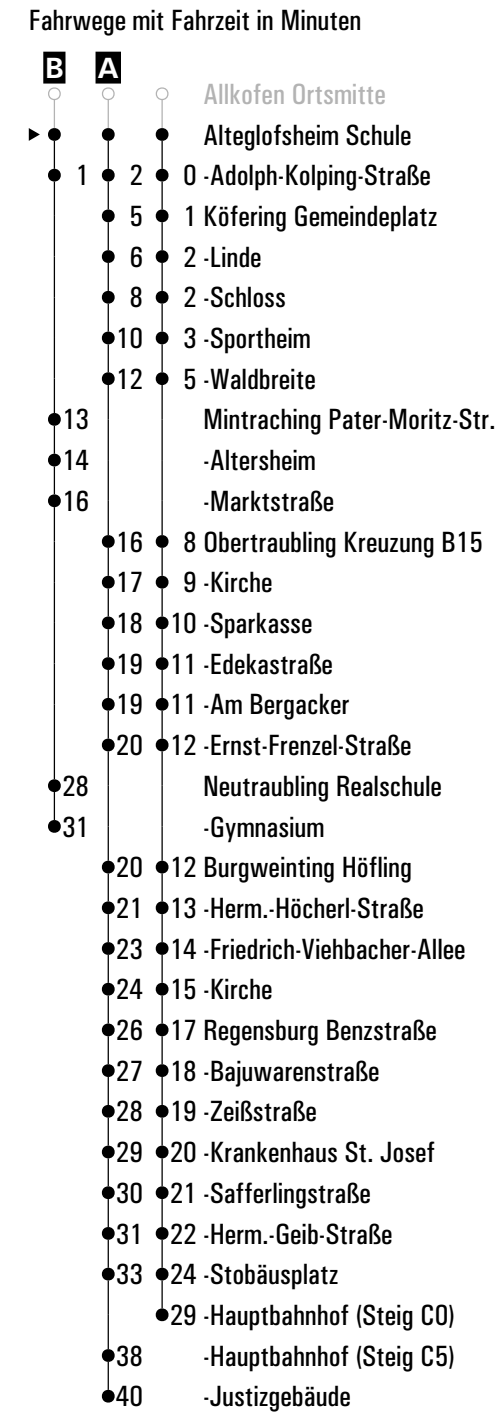
05	47											
06	48 ^{sf}	48 ^A / _S										
07												
08	10											
09	10											
10												
11	40											
12												
13	40											
14												
15												
16	10											
17	10											
18	10											
19	10											
20												
21												
22												
23												

Weitere Fahrtmöglichkeiten in Richtung Regensburg mit Linie 21 Gültig ab 23.12.2023

A = fährt A **s** = nur an Schultagen **sf** = nur an schulfreien Tagen



Montag - Freitag	
05	48
06	49 ^{sf} 49 ^A _S
07	12 ^B _S
08	11
09	11
10	
11	41
12	
13	41
14	
15	
16	11
17	11
18	11
19	11
20	
21	
22	
23	



Weitere Fahrtmöglichkeiten in Richtung Regensburg mit Linie 21 Gültig ab 23.12.2023

A - B = Fahrwege **S** = nur an Schultagen **sf** = nur an schulfreien Tagen

Montag - Freitag	
05	48
06	51 ^{sf} 51 ^A _s
07	13 ^B _s
08	11
09	11
10	
11	41
12	
13	41
14	
15	
16	11
17	11
18	11
19	11
20	
21	
22	
23	

Weitere Fahrtmöglichkeiten in Richtung Regensburg mit Linie 21

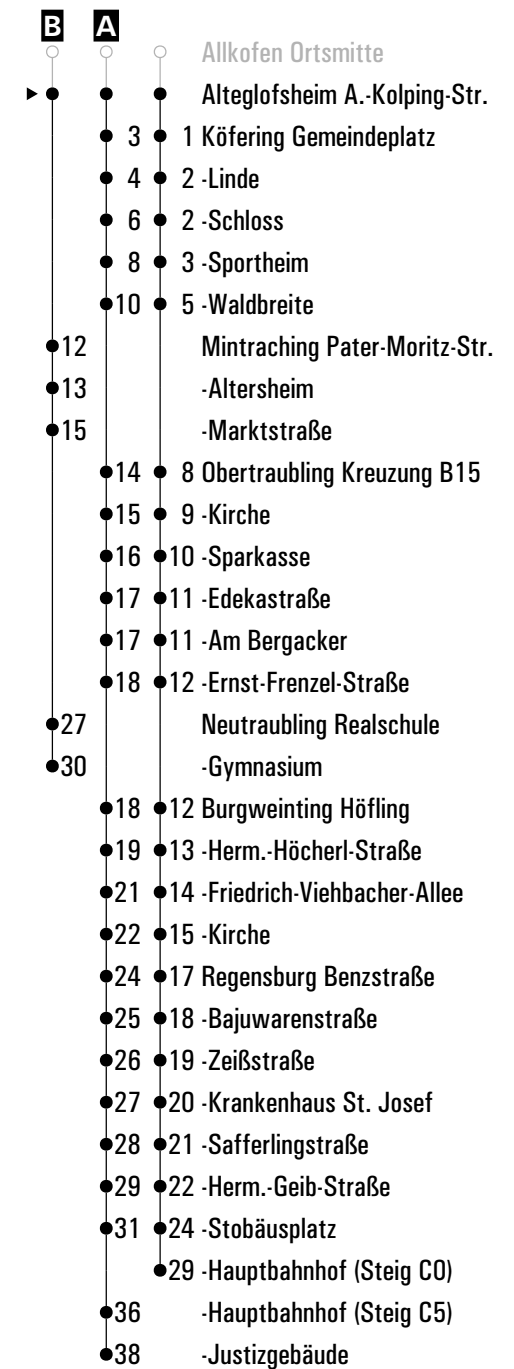
Gültig ab 23.12.2023

A - B = Fahrwege

s = nur an Schultagen

sf = nur an schulfreien Tagen

Fahrwege mit Fahrzeit in Minuten





Montag - Freitag

05

06

07 **11^s**

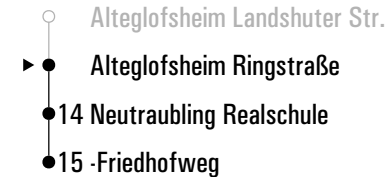
08

09

10

11

Fahrwege mit Fahrzeit in Minuten



Weitere Fahrtmöglichkeiten in Richtung Regensburg mit Linie 21

Gültig ab 23.12.2023

s = nur an Schultagen



Montag - Freitag

05

06

07 **21^s**

08

09

10

11

Fahrwege mit Fahrzeit in Minuten

- Gailsbach
- ▶ ● Köfering (B 15)
- 7 Niedertraubling Altes Schloss
- 9 -Tassilostraße
- 11 Obertraubling Kreuzung B15
- 14 -Realschule
- 21 Neutraubling Realschule
- 24 -Gymnasium

Weitere Fahrtmöglichkeiten in Richtung Regensburg mit Linie 21

Gültig ab 23.12.2023

s = nur an Schultagen



Montag - Freitag

05	49										
06	54 ^{sf}	54 ^A _s									
07	16 ^B _s										
08	12										
09	12										
10											
11	42										
12											
13	42										
14											
15											
16	12										
17	12										
18	12										
19	12										
20											
21											
22											
23											

Weitere Fahrtmöglichkeiten in Richtung Regensburg mit Linie 21

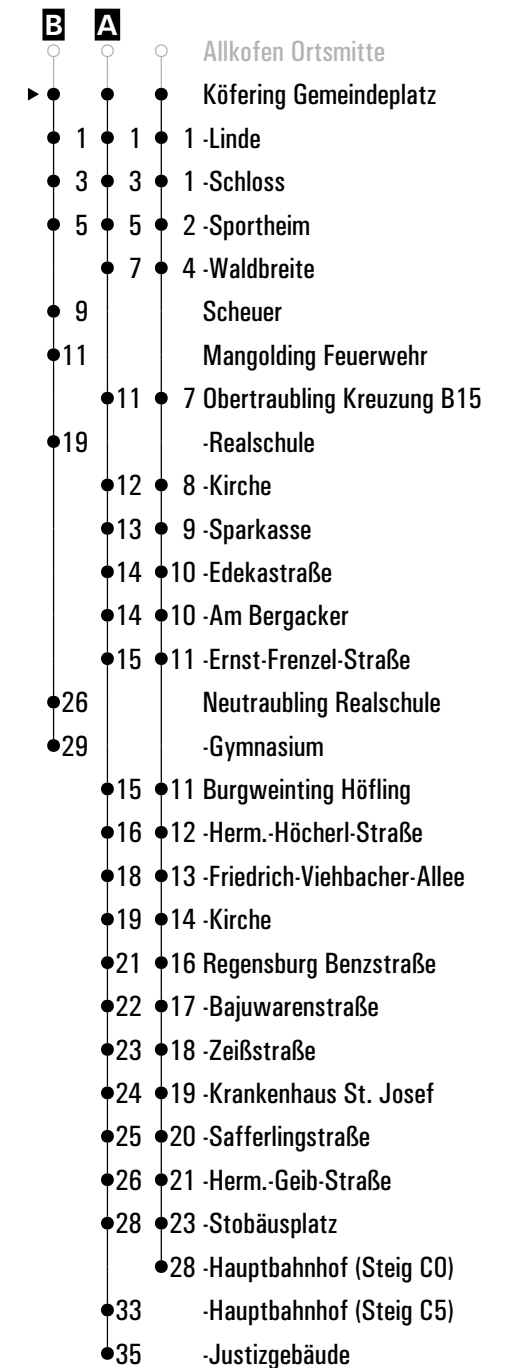
Gültig ab 23.12.2023

A - B = Fahrwege

s = nur an Schultagen

sf = nur an schulfreien Tagen

Fahrwege mit Fahrzeit in Minuten





Montag - Freitag

05	50													
06	57 ^{sf}	57 ^A _s												
07	19 ^B _s													
08	13													
09	13													
10														
11	43													
12														
13	43													
14														
15														
16	13													
17	13													
18	13													
19	13													
20														
21														
22														
23														

Weitere Fahrtmöglichkeiten in Richtung Regensburg mit Linie 21

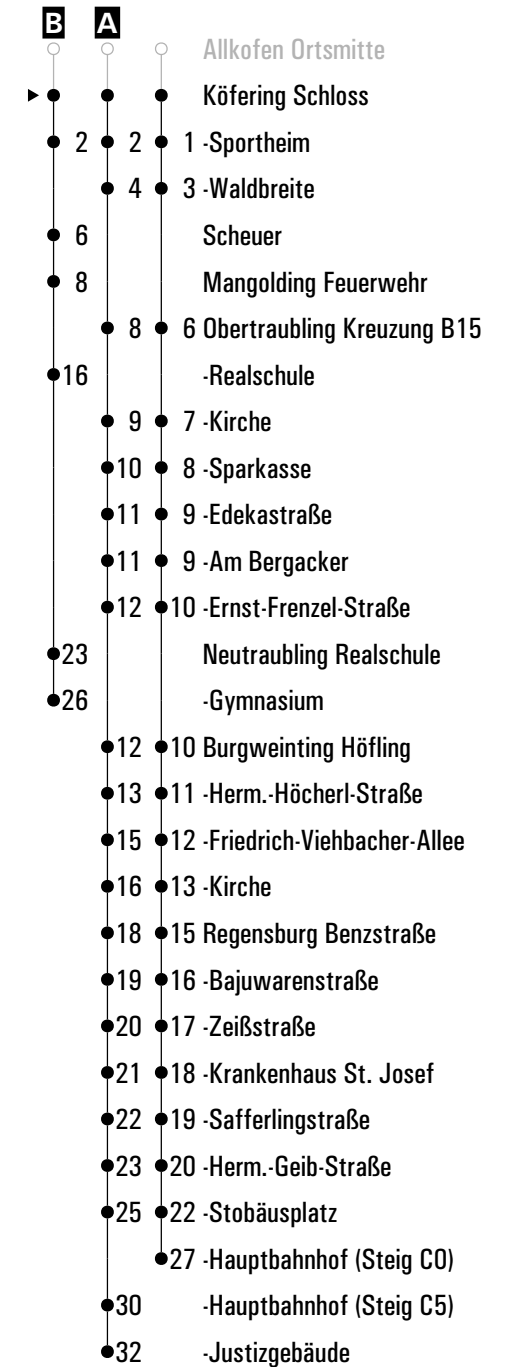
Gültig ab 23.12.2023

A - B = Fahrwege

s = nur an Schultagen

sf = nur an schulfreien Tagen

Fahrwege mit Fahrzeit in Minuten





Montag - Freitag

05	51									
06	59 ^{sf}	59 ^{A s}								
07	21 ^{B s}									
08	14									
09	14									
10										
11	44									
12										
13	44									
14										
15										
16	14									
17	14									
18	14									
19	14									
20										
21										
22										
23										

Weitere Fahrtmöglichkeiten in Richtung Regensburg mit Linie 21

Gültig ab 23.12.2023

A - B = Fahrwege

s = nur an Schultagen

sf = nur an schulfreien Tagen

Fahrwege mit Fahrzeit in Minuten



Montag - Freitag	
05	53
06	
07	01 ^{sf} 01 ^A _s
08	16
09	16
10	
11	46
12	
13	46
14	
15	
16	16
17	16
18	16
19	16
20	
21	
22	
23	

Gültig ab 23.12.2023

A = fährt A

s = nur an Schultagen

sf = nur an schulfreien Tagen

Fahrwege mit Fahrzeit in Minuten





Montag - Freitag

05

06

07 25^s

08

09

10

11

Gültig ab 23.12.2023

s = nur an Schultagen

Fahrwege mit Fahrzeit in Minuten

- Alteglofsheim Schule
- ▶ ● Mintraching Pater-Moritz-Str.
- 1 -Altersheim
- 3 -Marktstraße
- 15 Neutraubling Realschule
- 18 -Gymnasium



Montag - Freitag

05

06

07

26^s

08

09

10

11

Gültig ab 23.12.2023

s = nur an Schultagen

Fahrwege mit Fahrzeit in Minuten

- Alteglofsheim Schule
- ▶ ● Mintraching Altersheim
- 2 -Marktstraße
- 14 Neutraubling Realschule
- 17 -Gymnasium



Montag - Freitag

05

06

07

28^s

08

09

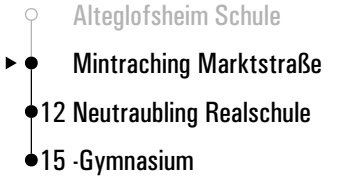
10

11

Gültig ab 23.12.2023

s = nur an Schultagen

Fahrwege mit Fahrzeit in Minuten





Montag - Freitag

05

06

07 25^s

08

09

10

11

Fahrwege mit Fahrzeit in Minuten

- Köfering Gemeindeplatz
- ▶ ● Scheuer
- 2 Mangolding Feuerwehr
- 10 Obertraubling Realschule
- 17 Neutraubling Realschule
- 20 -Gymnasium

Gültig ab 23.12.2023

s = nur an Schultagen



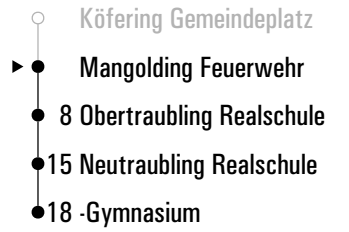
Montag - Freitag

05																				
06																				
07	27 ^s																			
08																				
09																				
10																				
11																				

Gültig ab 23.12.2023

s = nur an Schultagen

Fahrwege mit Fahrzeit in Minuten





Montag - Freitag

05

06

07 28^s

08

09

10

11

Gültig ab 23.12.2023

s = nur an Schultagen

Fahrwege mit Fahrzeit in Minuten

- Gailsbach
- ▶ ● Niedertraubling Altes Schloss
- 2 -Tassilostraße
- 4 Obertraubling Kreuzung B15
- 7 -Realschule
- 14 Neutraubling Realschule
- 17 -Gymnasium



Montag - Freitag

05

06

07 30^s

08

09

10

11

Gültig ab 23.12.2023

s = nur an Schultagen

Fahrwege mit Fahrzeit in Minuten

- Gailsbach
- ▶ ● Niedertraubling Tassilostraße
- 2 Obertraubling Kreuzung B15
- 5 -Realschule
- 12 Neutraubling Realschule
- 15 -Gymnasium



Montag - Freitag

05

06

07 **32^s**

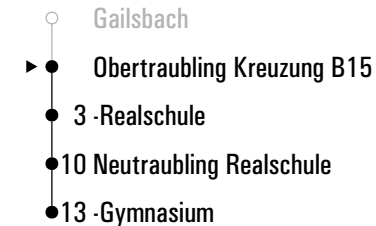
08

09

10

11

Fahrwege mit Fahrzeit in Minuten



Gültig ab 23.12.2023

s = nur an Schultagen



Montag - Freitag

05	56																			
06																				
07	05 ^{sf}	05 ^A _s																		
08	19																			
09	19																			
10																				
11	49																			
12																				
13	49																			
14																				
15																				
16	19																			
17	19																			
18	19																			
19	19																			
20																				
21																				
22																				
23																				

Gültig ab 23.12.2023

A = fährt A **s** = nur an Schultagen **sf** = nur an schulfreien Tagen

Fahrwege mit Fahrzeit in Minuten





Montag - Freitag

05	57														
06															
07	06 ^{sf}	06 ^A / _s													
08	20														
09	20														
10															
11	50														
12															
13	50														
14															
15															
16	20														
17	20														
18	20														
19	20														
20															
21															
22															
23															

Fahrwege mit Fahrzeit in Minuten



Gültig ab 23.12.2023

A = fährt A **s** = nur an Schultagen **sf** = nur an schulfreien Tagen



Montag - Freitag

05	58												
06													
07	07 ^{sf}	07 ^A _s											
08	21												
09	21												
10													
11	51												
12													
13	51												
14													
15													
16	21												
17	21												
18	21												
19	21												
20													
21													
22													
23													

Fahrwege mit Fahrzeit in Minuten



Gültig ab 23.12.2023

A = fährt A

s = nur an Schultagen

sf = nur an schulfreien Tagen



Montag - Freitag

05	59																			
06																				
07	08 ^{sf}	08 ^A _s																		
08	22																			
09	22																			
10																				
11	52																			
12																				
13	52																			
14																				
15																				
16	22																			
17	22																			
18	22																			
19	22																			
20																				
21																				
22																				
23																				

Fahrwege mit Fahrzeit in Minuten



Gültig ab 23.12.2023

A = fährt A **s** = nur an Schultagen **sf** = nur an schulfreien Tagen

Fahrwege mit Fahrzeit in Minuten

Montag - Freitag	
05	59
06	
07	08 ^{sf} 08 ^A _s
08	22
09	22
10	
11	52
12	
13	52
14	
15	
16	22
17	22
18	22
19	22
20	
21	
22	
23	




Gültig ab 23.12.2023

A = fährt A

s = nur an Schultagen

sf = nur an schulfreien Tagen

 Montag - Freitag	
05	
06	00
07	09 ^{sf} 09 ^A _s
08	23
09	23
10	
11	53
12	
13	53
14	
15	
16	23
17	23
18	23
19	23
20	
21	
22	

- A**  Allkofen Ortsmitte
- ▶**  Obertr. Ernst-Frenzel-Straße
-  0  0 Burgweinting Höfling
-  1  1 -Herm.-Höcherl-Straße
-  3  2 -Friedrich-Viehbacher-Allee
-  4  3 -Kirche
-  6  5 Regensburg Benzstraße
-  7  6 -Bajuwarenstraße
-  8  7 -Zeißstraße
-  9  8 -Krankenhaus St. Josef
-  10  9 -Safferlingstraße
-  11  10 -Herm.-Geib-Straße
-  13  12 -Stobäusplatz
-   17 -Hauptbahnhof (Steig C0)
-  18  -Hauptbahnhof (Steig C5)
-  20  -Justizgebäude

Gültig ab 23.12.2023

A = fährt A

s = nur an Schultagen

sf = nur an schulfreien Tagen



Montag - Freitag

05														
06	00													
07	09 ^{sf}													
08	23													
09	23													
10														
11	53													
12														
13	53													
14														
15														
16	23													
17	23													
18	23													
19	23													
20														
21														
22														

Gültig ab 23.12.2023

sf = nur an schulfreien Tagen

Fahrwege mit Fahrzeit in Minuten

- Allkofen Ortsmitte
- ▶ ● Burgweinting Höfling
- 1 -Herm.-Höcherl-Strasse
- 2 -Friedrich-Viehbacher-Allee
- 3 -Kirche
- 5 Regensburg Benzstrasse
- 6 -Bajuwarenstrasse
- 7 -Zeißstrasse
- 8 -Krankenhaus St. Josef
- 9 -Safferlingstrasse
- 10 -Herm.-Geib-Strasse
- 12 -Stobäusplatz
- 17 -Hauptbahnhof

Montag - Freitag	
05	
06	01
07	10 ^{sf}
08	24
09	24
10	
11	54
12	
13	54
14	
15	
16	24
17	24
18	24
19	24
20	
21	
22	
23	
00	

- Fahrwege mit Fahrzeit in Minuten
- Allkofen Ortsmitte
 - ▶ ● Burgweinting H.-Höcherl-Straße
 - 1 -Friedrich-Viehbacher-Allee
 - 2 -Kirche
 - 4 Regensburg Benzstraße
 - 5 -Bajuwarenstraße
 - 6 -Zeißstraße
 - 7 -Krankenhaus St. Josef
 - 8 -Safferlingstraße
 - 9 -Herm.-Geib-Straße
 - 11 -Stobäusplatz
 - 16 -Hauptbahnhof

Gültig ab 23.12.2023

sf = nur an schulfreien Tagen

Fahrwege mit Fahrzeit in Minuten

- Allkofen Ortsmitte
- ● **Burgw. Friedrich-Viehbacher-Allee**
- 1 -Kirche
- 3 Regensburg Benzstraße
- 4 -Bajuwarenstraße
- 5 -Zeißstraße
- 6 -Krankenhaus St. Josef
- 7 -Safferlingstraße
- 8 -Herm.-Geib-Straße
- 10 -Stobäusplatz
- 15 -Hauptbahnhof



Montag - Freitag

05												
06	02											
07	12 ^{sf}											
08	25											
09	25											
10												
11	55											
12												
13	55											
14												
15												
16	25											
17	25											
18	25											
19	25											
20												
21												
22												

Gültig ab 23.12.2023

sf = nur an schulfreien Tagen

**Montag - Freitag**

05																				
06	03																			
07	13 ^{sf}																			
08	26																			
09	26																			
10																				
11	56																			
12																				
13	56																			
14																				
15																				
16	26																			
17	26																			
18	26																			
19	26																			
20																				
21																				
22																				

Fahrwege mit Fahrzeit in Minuten

- Allkofen Ortsmitte
- ▶ ● Burgweinting Kirche
- 2 Regensburg Benzstraße
- 3 -Bajuwarenstraße
- 4 -Zeißstraße
- 5 -Krankenhaus St. Josef
- 6 -Safferlingstraße
- 7 -Herm.-Geib-Straße
- 9 -Stobäusplatz
- 14 -Hauptbahnhof

Gültig ab 23.12.2023

sf = nur an schulfreien Tagen



Montag - Freitag

05																		
06	05																	
07	15 ^{sf}																	
08	28																	
09	28																	
10																		
11	58																	
12																		
13	58																	
14																		
15																		
16	28																	
17	28																	
18	28																	
19	28																	
20																		
21																		
22																		

Fahrwege mit Fahrzeit in Minuten

- Allkofen Ortsmitte
- ▶ ● Regensburg Benzstraße
- 1 -Bajuwarenstraße
- 2 -Zeißstraße
- 3 -Krankenhaus St. Josef
- 4 -Safferlingstraße
- 5 -Herm.-Geib-Straße
- 7 -Stobäusplatz
- 12 -Hauptbahnhof

Gültig ab 23.12.2023

sf = nur an schulfreien Tagen

**Montag - Freitag**

05													
06	06												
07	16 ^{sf}												
08	29												
09	29												
10													
11	59												
12													
13	59												
14													
15													
16	29												
17	29												
18	29												
19	29												
20													
21													
22													

Fahrwege mit Fahrzeit in Minuten

- Allkofen Ortsmitte
- ▶ ● Regensburg Bajuwarenstraße
- 1 -Zeißstraße
- 2 -Krankenhaus St. Josef
- 3 -Safferlingstraße
- 4 -Herm.-Geib-Straße
- 6 -Stobäusplatz
- 11 -Hauptbahnhof

Gültig ab 23.12.2023

sf = nur an schulfreien Tagen

**Montag - Freitag**

05																			
06	07																		
07	17^{sf}																		
08	30																		
09	30																		
10																			
11																			
12	00																		
13																			
14	00																		
15																			
16	30																		
17	30																		
18	30																		
19	30																		
20																			
21																			
22																			

Fahrwege mit Fahrzeit in Minuten

- Allkofen Ortsmitte
- ▶ ● Regensburg Zeißstraße
- 1 -Krankenhaus St. Josef
- 2 -Safferlingstraße
- 3 -Herm.-Geib-Straße
- 5 -Stobäusplatz
- 10 -Hauptbahnhof

Gültig ab 23.12.2023

sf = nur an schulfreien Tagen



Montag - Freitag

05

06

08

07

18^{sf}

08

31

09

31

10

11

12

01

13

14

01

15

16

31

17

31

18

31

19

31

20

21

22

Fahrwege mit Fahrzeit in Minuten

-  Allkofen Ortsmitte
- ▶  Rgbg. Krankenhaus St. Josef
-  1 - Safferlingstraße
-  2 - Herm.-Geib-Straße
-  4 - Stobäusplatz
-  9 - Hauptbahnhof

Gültig ab 23.12.2023

sf = nur an schulfreien Tagen



Montag - Freitag

05																				
06	09																			
07	19 ^{sf}																			
08	32																			
09	32																			
10																				
11																				
12	02																			
13																				
14	02																			
15																				
16	32																			
17	32																			
18	32																			
19	32																			
20																				
21																				
22																				

Fahrwege mit Fahrzeit in Minuten

- Allkofen Ortsmitte
- ▶ ● Rgbg. Safferlingstraße
- 1 -Herm.-Geib-Straße
- 3 -Stobäusplatz
- 8 -Hauptbahnhof

Gültig ab 23.12.2023

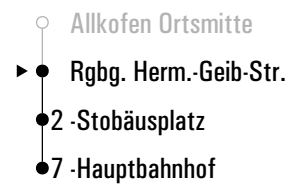
sf = nur an schulfreien Tagen



Montag - Freitag

05																				
06	10																			
07	20 ^{sf}																			
08	33																			
09	33																			
10																				
11																				
12	03																			
13																				
14	03																			
15																				
16	33																			
17	33																			
18	33																			
19	33																			
20																				
21																				
22																				

Fahrwege mit Fahrzeit in Minuten



Gültig ab 23.12.2023

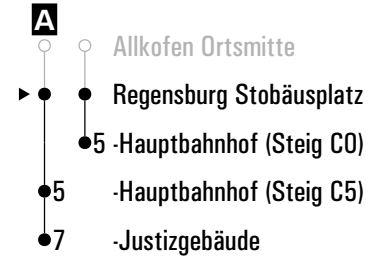
sf = nur an schulfreien Tagen



Montag - Freitag

05													
06	12												
07	22 ^{sf}	22 ^A _s											
08	35												
09	35												
10													
11													
12	05												
13													
14	05												
15													
16	35												
17	35												
18	35												
19	35												
20													
21													
22													

Fahrwege mit Fahrzeit in Minuten



Gültig ab 23.12.2023

A = fährt A

s = nur an Schultagen

sf = nur an schulfreien Tagen



Montag - Freitag

05																				
06																				
07	27 ^s																			
08																				
09																				
10																				
11																				
12																				
13																				
14																				
15																				
16																				
17																				
18																				
19																				
20																				
21																				

Fahrwege mit Fahrzeit in Minuten

- Inkofen
- ▶ ● Regensburg Hauptbahnhof
- 2 -Justizgebäude

Gültig ab 23.12.2023

s = nur an Schultagen

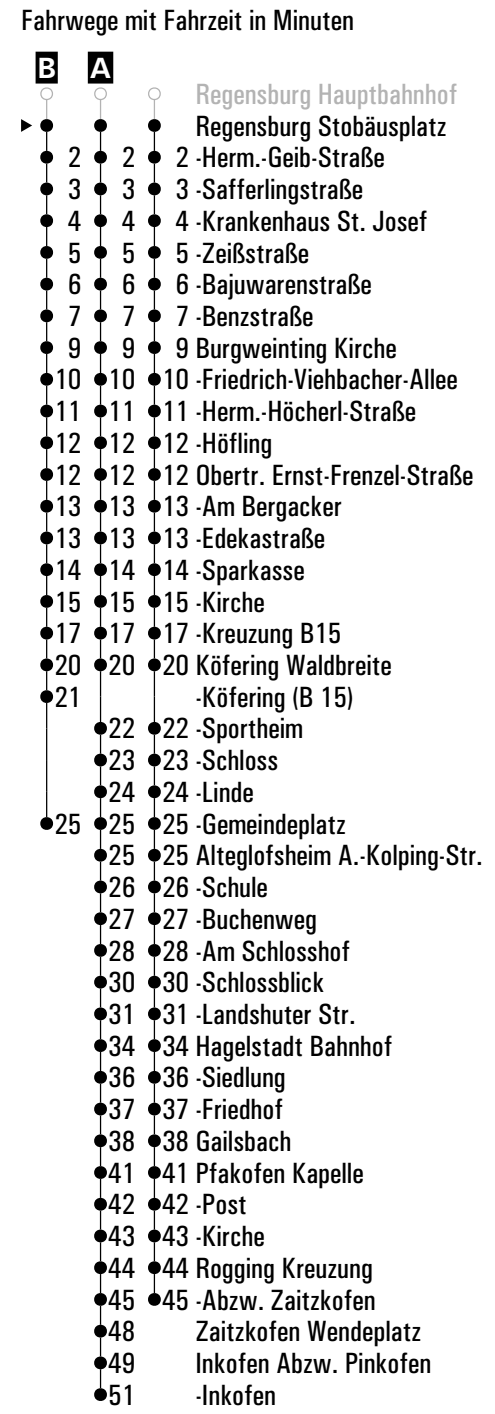
Montag - Freitag	
05	
06	45 ^B _s
07	45
08	15 ^C
09	
10	15
11	
12	15
13	23 ^A _s
14	15 ^s 15 ^A _{sf}
15	45
16	45 ^A
17	45
18	45 ^A
19	
20	
21	
22	
23	

- B** ● 5 ● 5 ● Regensburg Hauptbahnhof
- 7 ● 7 ● 5-Stobäusplatz
- 8 ● 8 ● 7-Herm.-Geib-Straße
- 9 ● 9 ● 8-Safferlingstraße
- 10 ● 10 ● 9-Krankenhaus St. Josef
- 11 ● 11 ● 10-Zeißstraße
- 12 ● 12 ● 11-Bajuwarenstraße
- 14 ● 14 ● 12-Benzstraße
- 15 ● 15 ● 14 Burgweinting Kirche
- 16 ● 16 ● 15-Friedrich-Viehbacher-Allee
- 17 ● 17 ● 16-Herm.-Höcherl-Straße
- 17 ● 17 ● 17-Höfiling
- 18 ● 18 ● 17 Obertr. Ernst-Frenzel-Straße
- 18 ● 18 ● 18-Am Bergacker
- 18 ● 18 ● 18-Edekastraße
- 19 ● 19 ● 19-Sparkasse
- 20 ● 20 ● 20-Kirche
- 22 ● 22 ● 22-Kreuzung B15
- 25 ● 25 ● 25 Köfering Waldbreite
- 26 ● 26 ● -Köfering (B 15)
- 27 ● 27 ● 27-Sportheim
- 28 ● 28 ● 28-Schloss
- 29 ● 29 ● 29-Linde
- 30 ● 30 ● 30-Gemeindeplatz
- 30 ● 30 ● 30 Alteglofsheim A.-Kolping-Str.
- 31 ● 31 ● 31-Schule
- 32 ● 32 ● 32-Buchenweg
- 33 ● 33 ● 33-Am Schlosshof
- 35 ● 35 ● 35-Schlossblick
- 36 ● 36 ● 36-Landshuter Str.
- 39 ● 39 ● 39 Hagelstadt Bahnhof
- 41 ● 41 ● 41-Siedlung
- 42 ● 42 ● 42-Friedhof
- 43 ● 43 ● 43 Gailsbach
- 46 ● 46 ● 46 Pfakofen Kapelle
- 47 ● 47 ● 47-Post
- 48 ● 48 ● 48-Kirche
- 49 ● 49 ● 49 Rogging Kreuzung
- 50 ● 50 ● 50-Abzw. Zaitzkofen
- 53 ● 53 ● Zaitzkofen Wendepplatz
- 54 ● 54 ● Inkofen Abzw. Pinkofen
- 56 ● 56 ● -Inkofen

Weitere Fahrtmöglichkeiten in Richtung Alteglofsheim und Pfakofen mit Linie 21 Gültig ab 23.12.2023

A - B = Fahrwege **C** = bis Pfakofen Kapelle **s** = nur an Schultagen **sf** = nur an schulfreien Tagen

Montag - Freitag											
05											
06	50 ^B _s										
07	50										
08	20 ^C										
09											
10	20										
11											
12	20										
13	28 ^A _s										
14	20 ^s	20 ^A _{sf}									
15	50										
16	50 ^A										
17	50										
18	50 ^A										
19											
20											
21											
22											



Weitere Fahrtmöglichkeiten in Richtung Alteglofsheim und Pfakofen mit Linie 21 Gültig ab 23.12.2023

A - B = Fahrwege **C** = bis Pfakofen Kapelle **s** = nur an Schultagen **sf** = nur an schulfreien Tagen



Montag - Freitag

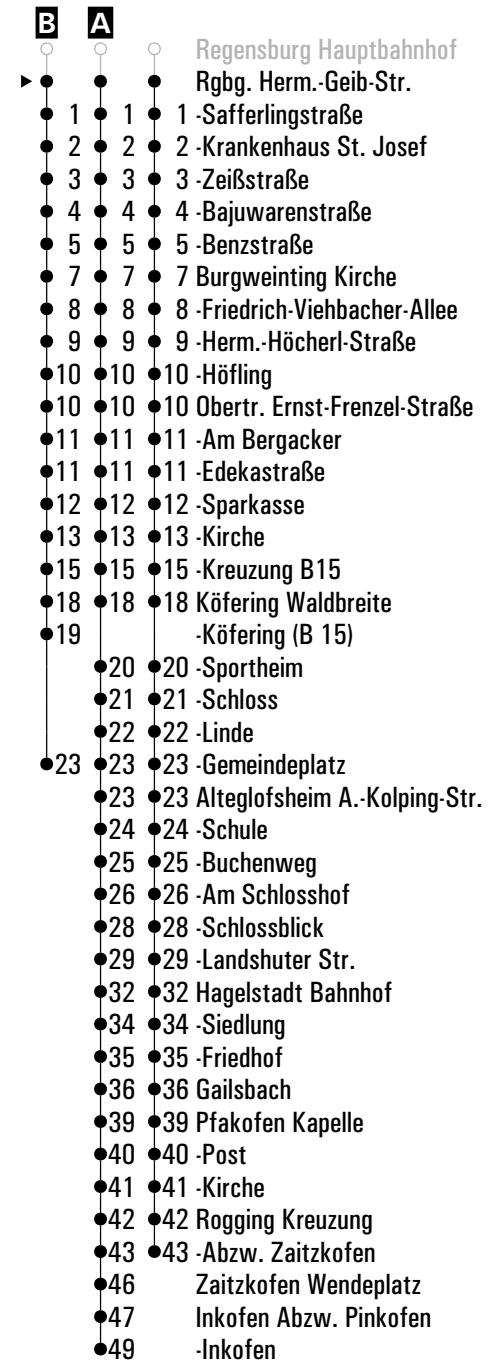
05																						
06	52	B																				
07	52	S																				
08	22	C																				
09																						
10	22																					
11																						
12	22																					
13	30	A																				
14	22	S	22	A																		
15	52																					
16	52	A																				
17	52																					
18	52	A																				
19																						
20																						
21																						
22																						

Weitere Fahrtmöglichkeiten in Richtung Alteglofsheim und Pfakofen mit Linie 21

Gültig ab 23.12.2023

A - B = Fahrwege **C** = bis Pfakofen Kapelle **s** = nur an Schultagen **sf** = nur an schulfreien Tagen

Fahrwege mit Fahrzeit in Minuten



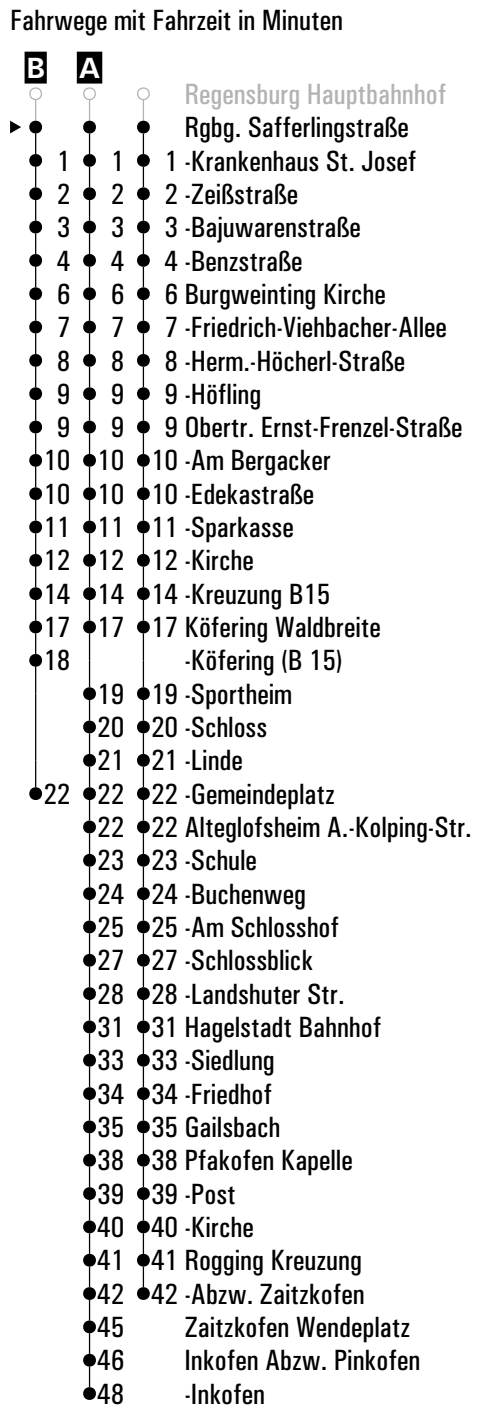


Montag - Freitag

05													
06	53 ^B _s												
07	53												
08	23 ^C												
09													
10	23												
11													
12	23												
13	31 ^A _s												
14	23 ^s	23 ^A _{sf}											
15	53												
16	53 ^A												
17	53												
18	53 ^A												
19													
20													
21													
22													

Weitere Fahrtmöglichkeiten in Richtung Alteglofsheim und Pfakofen mit Linie 21 Gültig ab 23.12.2023

A-B = Fahrwege **C** = bis Pfakofen Kapelle **s** = nur an Schultagen **sf** = nur an schulfreien Tagen





Montag - Freitag

05

06

54^B_s

07

54

08

24^C

09

10

24

11

12

24

13

32^A_s

14

24^s 24^A_{sf}

15

54

16

54^A

17

54

18

54^A

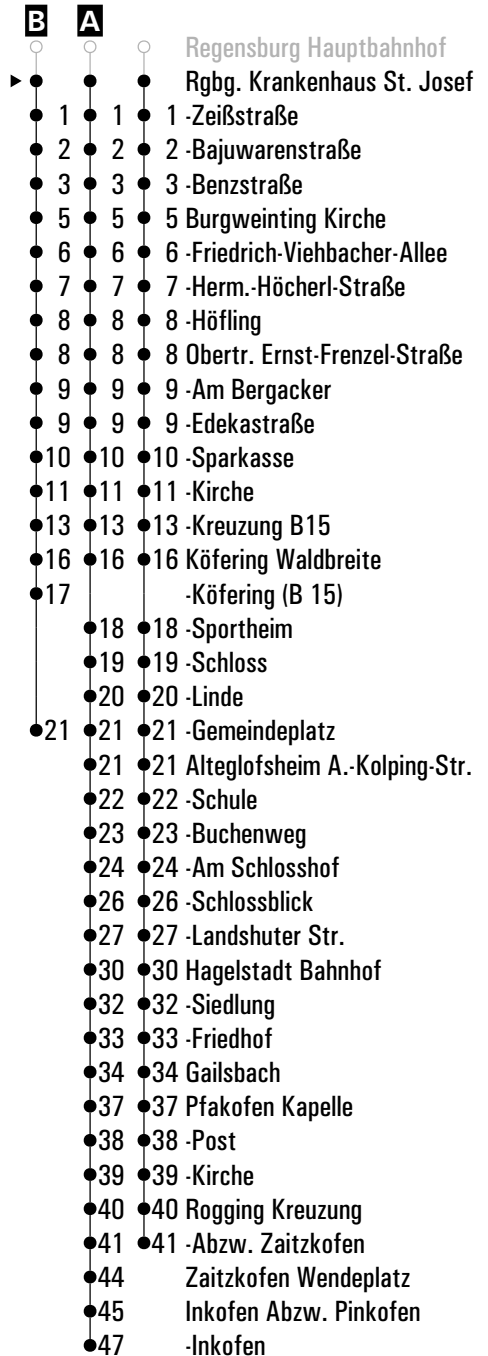
19

20

21

22

Fahrwege mit Fahrzeit in Minuten

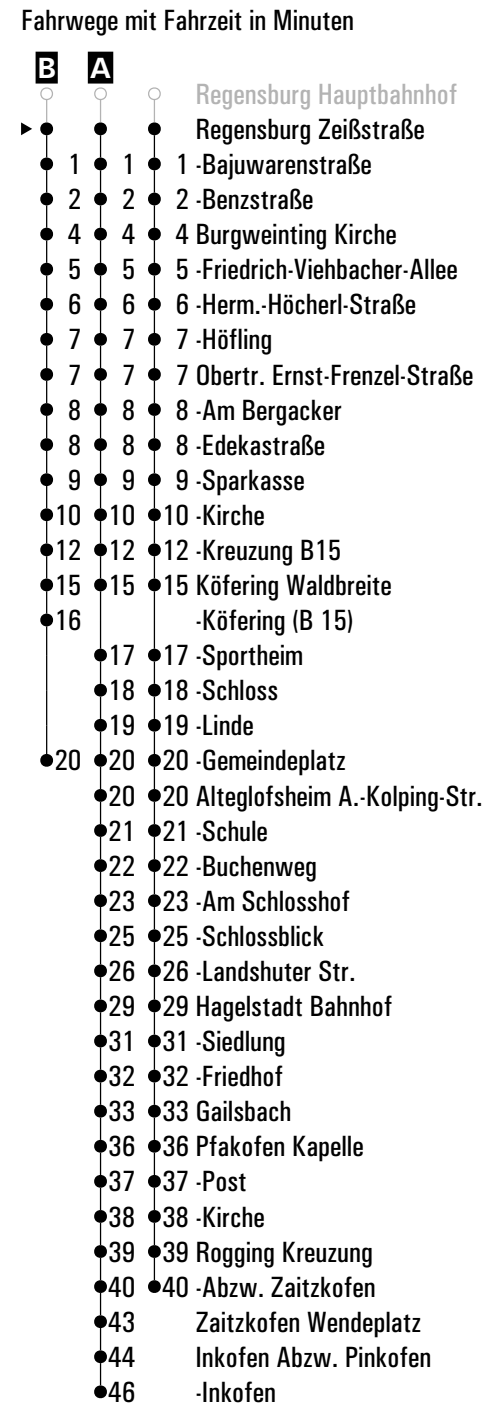


Weitere Fahrtmöglichkeiten in Richtung Alteglofsheim und Pfakofen mit Linie 21

Gültig ab 23.12.2023

A - B = Fahrwege **C** = bis Pfakofen Kapelle **s** = nur an Schultagen **sf** = nur an schulfreien Tagen

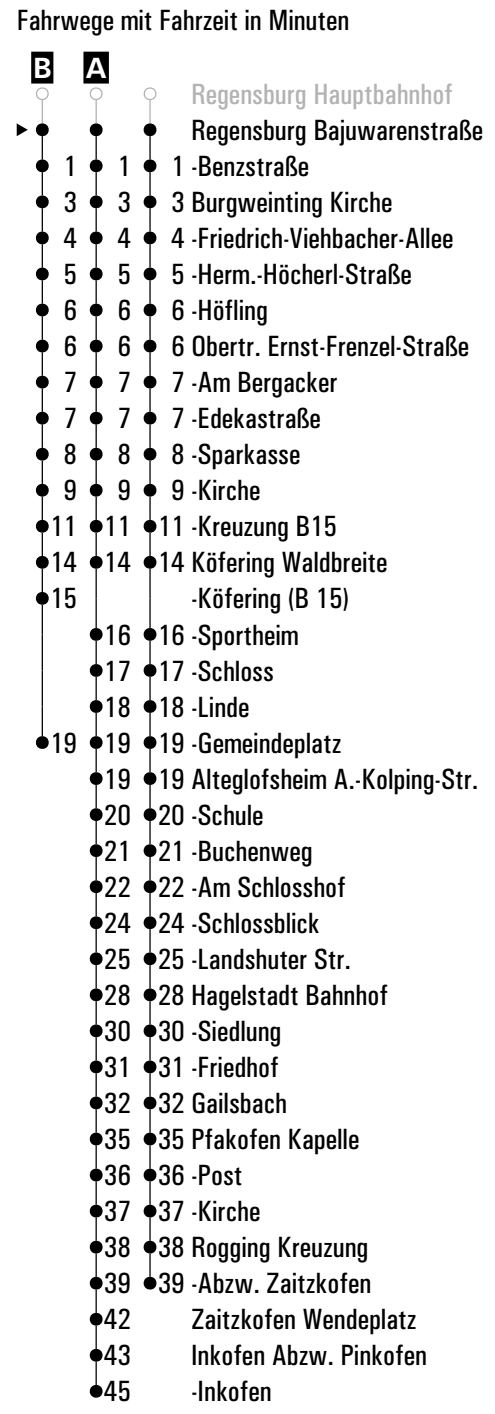
Montag - Freitag	
05	
06	55 ^B _s
07	55
08	25 ^C
09	
10	25
11	
12	25
13	33 ^A _s
14	25 ^S 25 ^A _{sf}
15	55
16	55 ^A
17	55
18	55 ^A
19	
20	
21	
22	



Weitere Fahrtmöglichkeiten in Richtung Alteglofsheim und Pfakofen mit Linie 21 Gültig ab 23.12.2023

A - B = Fahrwege **C** = bis Pfakofen Kapelle **s** = nur an Schultagen **sf** = nur an schulfreien Tagen

Montag - Freitag											
05											
06	56 ^B _s										
07	56										
08	26 ^C										
09											
10	26										
11											
12	26										
13	34 ^A _s										
14	26 ^s	26 ^A _{sf}									
15	56										
16	56 ^A										
17	56										
18	56 ^A										
19											
20											
21											
22											



Weitere Fahrtmöglichkeiten in Richtung Alteglofsheim und Pfakofen mit Linie 21 Gültig ab 23.12.2023

A - B = Fahrwege **C** = bis Pfakofen Kapelle **s** = nur an Schultagen **sf** = nur an schulfreien Tagen

RVV**24****H Regensburg Benzstraße**▶ **Köfering** ▶ **Alteglöfsheim** ▶ **Pfakofen Kirche****Montag - Freitag**

05

06

57^B_s

07

57

08

27^C

09

10

27

11

12

27

13

35^A_s

14

27^s27^A_{sf}

15

57

16

57^A

17

57

18

57^A

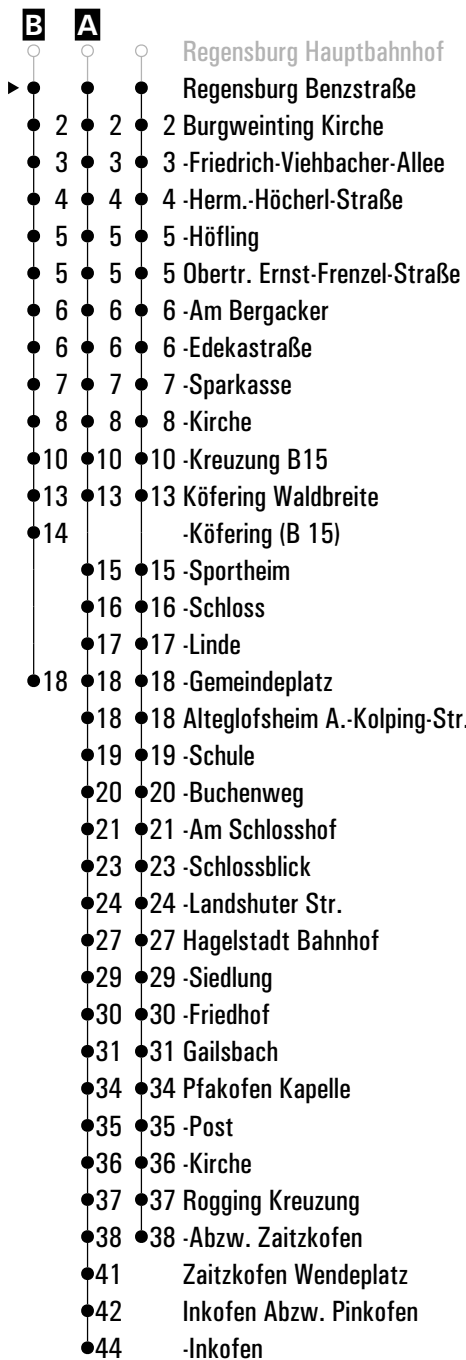
19

20

21

22

Fahrwege mit Fahrzeit in Minuten

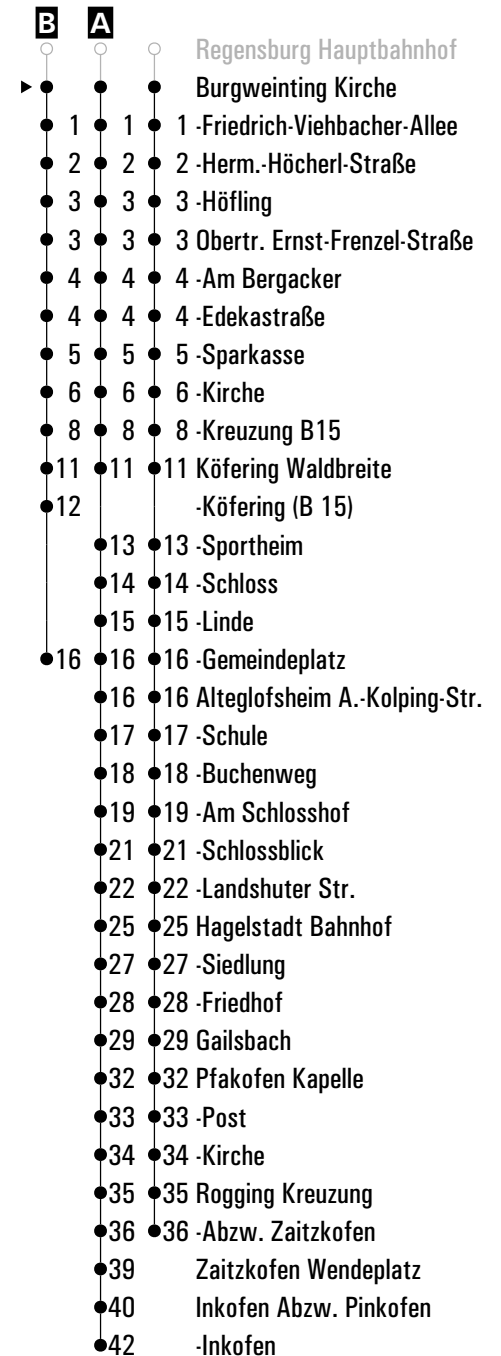


Weitere Fahrtmöglichkeiten in Richtung Alteglöfsheim und Pfakofen mit Linie 21

Gültig ab 23.12.2023

A - **B** = Fahrwege **C** = bis Pfakofen Kapelle **s** = nur an Schultagen **sf** = nur an schulfreien Tagen

Montag - Freitag												
05												
06	59 ^B _S											
07	59											
08	29 ^C											
09												
10	29											
11												
12	29											
13	37 ^A _S											
14	29 ^S	29 ^A _{Sf}										
15	59											
16	59 ^A											
17	59											
18	59 ^A											
19												
20												
21												
22												



Weitere Fahrtmöglichkeiten in Richtung Alteglofsheim und Pfakofen mit Linie 21

Gültig ab 23.12.2023

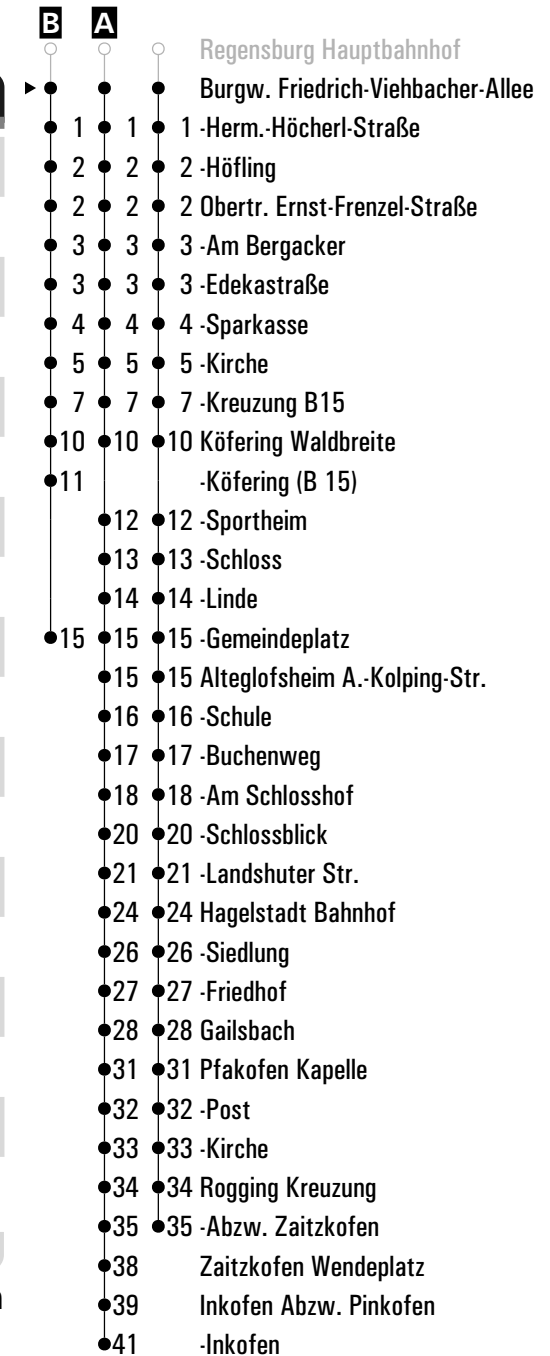
A - B = Fahrwege **C** = bis Pfakofen Kapelle **s** = nur an Schultagen **sf** = nur an schulfreien Tagen



Montag - Freitag

05																				
06																				
07		00 ^B _s																		
08		00		30 ^C																
09																				
10		30																		
11																				
12		30																		
13		38 ^A _s																		
14		30 ^s		30 ^A _{sf}																
15																				
16		00																		
17		00 ^A																		
18		00																		
19		00 ^A																		
20																				
21																				
22																				

Fahrwege mit Fahrzeit in Minuten



Weitere Fahrtmöglichkeiten in Richtung Alteglofsheim und Pfakofen mit Linie 21

Gültig ab 23.12.2023

A - B = Fahrwege **C** = bis Pfakofen Kapelle **s** = nur an Schultagen **sf** = nur an schulfreien Tagen

Montag - Freitag	
05	
06	
07	01 ^B / _s
08	01 31 ^C
09	
10	31
11	
12	31
13	39 ^A / _s
14	31 ^s 31 ^A / _{sf}
15	
16	01
17	01 ^A
18	01
19	01 ^A
20	
21	
22	
23	

- Fahrwege mit Fahrzeit in Minuten
- ▷ **B** **A**
 - Regensburg Hauptbahnhof
 - Burgweinting H.-Höcherl-Straße
 - 1 • 1 • 1 -Höfling
 - 1 • 1 • 1 Obertr. Ernst-Frenzel-Straße
 - 2 • 2 • 2 -Am Bergacker
 - 2 • 2 • 2 -Edekastraße
 - 3 • 3 • 3 -Sparkasse
 - 4 • 4 • 4 -Kirche
 - 6 • 6 • 6 -Kreuzung B15
 - 9 • 9 • 9 Köfering Waldbreite
 - 10 • 10 • -Köfering (B 15)
 - 11 • 11 • 11 -Sportheim
 - 12 • 12 • 12 -Schloss
 - 13 • 13 • 13 -Linde
 - 14 • 14 • 14 -Gemeindeplatz
 - 14 • 14 • 14 Alteglofsheim A.-Kolping-Str.
 - 15 • 15 • 15 -Schule
 - 16 • 16 • 16 -Buchenweg
 - 17 • 17 • 17 -Am Schlosshof
 - 19 • 19 • 19 -Schlossblick
 - 20 • 20 • 20 -Landshuter Str.
 - 23 • 23 • 23 Hagelstadt Bahnhof
 - 25 • 25 • 25 -Siedlung
 - 26 • 26 • 26 -Friedhof
 - 27 • 27 • 27 Gailsbach
 - 30 • 30 • 30 Pfakofen Kapelle
 - 31 • 31 • 31 -Post
 - 32 • 32 • 32 -Kirche
 - 33 • 33 • 33 Rogging Kreuzung
 - 34 • 34 • 34 -Abzw. Zaitzkofen
 - 37 • 37 • 37 Zaitzkofen Wendepplatz
 - 38 • 38 • 38 Inkofen Abzw. Pinkofen
 - 40 • 40 • 40 -Inkofen

Weitere Fahrtmöglichkeiten in Richtung Alteglofsheim und Pfakofen mit Linie 21 Gültig ab 23.12.2023

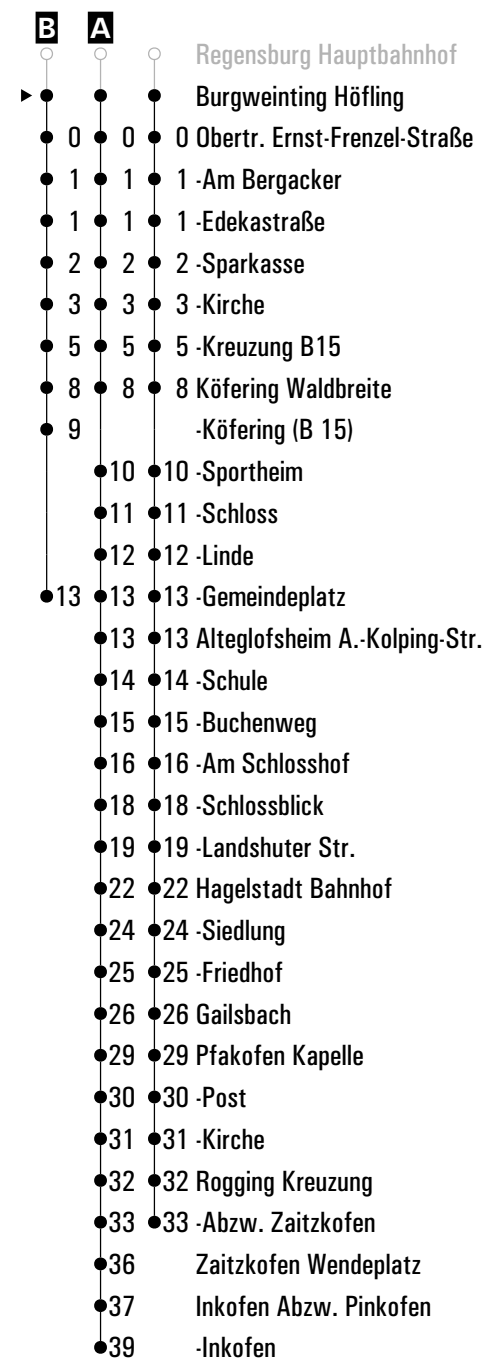
A - B = Fahrwege **C** = bis Pfakofen Kapelle **s** = nur an Schultagen **sf** = nur an schulfreien Tagen



Montag - Freitag

05												
06												
07	02 ^B _s											
08	02	32 ^C										
09												
10	32											
11												
12	32											
13	40 ^A _s											
14	32 ^s	32 ^A _{sf}										
15												
16	02											
17	02 ^A											
18	02											
19	02 ^A											
20												
21												
22												

Fahrwege mit Fahrzeit in Minuten



Weitere Fahrtmöglichkeiten in Richtung Alteglofsheim und Pfakofen mit Linie 21 Gültig ab 23.12.2023

A - B = Fahrwege **C** = bis Pfakofen Kapelle **s** = nur an Schultagen **sf** = nur an schulfreien Tagen



Montag - Freitag

10														
11														
12														
13	01 ^{VF}													
14														
15														
16														

Weitere Fahrtmöglichkeiten in Richtung Alteglofsheim und Pfakofen mit Linie 21

Gültig ab 23.12.2023

VF = an Schultagen; am ersten Schultag nach den Sommerferien & letzten Schultag vor den Weihnachts-, Oster- und Pfingstferien 1:30 Std. früher; am letzten Schultag vor den Sommerferien 2:40 Std. früher

Fahrwege mit Fahrzeit in Minuten

- ● Neutraubling Realschule
- 6 -Gymnasium
- 14 Obertr. Realsch./Kreuzung B15
- 15 -Abzw. Bahnhof
- 16 -Kreuzung B15
- 18 Niedertraubling Tassilostraße
- 19 -Altes Schloss
- 25 Köfering Sportheim
- 26 -Schloss
- 27 -Linde
- 28 -Gemeindeplatz
- 28 Alteglofsheim A.-Kolping-Str.
- 29 -Schule
- 30 -Buchenweg
- 31 -Am Schlosshof
- 33 -Schlossblick
- 34 -Landshuter Str.
- 37 Hagelstadt Bahnhof
- 43 Pfakofen Kirche
- 44 -Post
- 45 -Kapelle



Montag - Freitag

10												
11												
12												
13	01	A										
14	45	snF										
15												
16												

Weitere Fahrtmöglichkeiten in Richtung Alteglofsheim und Pfkofen mit Linie 21

Gültig ab 23.12.2023

A = fährt A

vF = an Schultagen; am ersten Schultag nach den Sommerferien & letzten Schultag vor den Weihnachts-, Oster- und Pfingstferien 1:30 Std. früher; am letzten Schultag vor den Sommerferien 2:40 Std. früher

snF = nur an Schultagen, nicht freitags

Fahrwege mit Fahrzeit in Minuten

- A**
- Neutraubling Realschule
- 6 ● 3 -Gymnasium
- 14 ● 7 Obertr. Realsch./Kreuzung B15
- 15 ● 8 -Abzw. Bahnhof
- 16 ● 9 -Kreuzung B15
- 17 ● 10 Köfering Waldbreite
- 18 ● 11 -Köfering (B 15)
- 13 Alteglofsheim Ringstraße
- 22 -Adolph-Kolping-Straße
- 23 -Schule
- 24 -Buchenweg
- 25 ● 14 -Am Schlosshof
- 27 ● 16 -Schlossblick
- 28 ● 17 -Landshuter Str.
- 31 ● 19 Hagelstadt Bahnhof
- 33 ● 21 -Siedlung
- 34 ● 23 -Friedhof
- 35 ● 24 Gailsbach
- 27 Hagelstadt Rathaus
- 30 Langenerling Abzw. Hagelstadt
- 31 -Gasthaus
- 32 -Brücke
- 34 Triftlfing
- 35 Hellkofen
- 36 Petzkofen Wendeplatz
- 37 -Petzkofen
- 38 Aufhausen Abzw. Petzkofen
- 39 -Kindergarten
- 40 -Sparkasse
- 41 -Etzweg
- 43 Gansbach
- 38 ● 45 Pfkofen Kapelle
- 39 ● 46 -Post
- 40 ● 47 -Kirche
- 49 Rogging Kreuzung
- 50 -Abzw. Zaitzkofen



Montag - Freitag

10																				
11																				
12																				
13	07 ^{VF}																			
14																				
15																				
16																				

Weitere Fahrtmöglichkeiten in Richtung Alteglofsheim und Pfakofen mit Linie 21

Gültig ab 23.12.2023

VF = an Schultagen; am ersten Schultag nach den Sommerferien & letzten Schultag vor den Weihnachts-, Oster- und Pfingstferien 1:30 Std. früher; am letzten Schultag vor den Sommerferien 2:40 Std. früher

Fahrwege mit Fahrzeit in Minuten

- Neutraubling Realschule
- ▶ ● Neutraubling Gymnasium
- 8 Obertr. Realsch./Kreuzung B15
- 9 -Abzw. Bahnhof
- 10 -Kreuzung B15
- 12 Niedertraubling Tassilostraße
- 13 -Altes Schloss
- 19 Köfering Sportheim
- 20 -Schloss
- 21 -Linde
- 22 -Gemeindeplatz
- 22 Alteglofsheim A.-Kolping-Str.
- 23 -Schule
- 24 -Buchenweg
- 25 -Am Schlosshof
- 27 -Schlossblick
- 28 -Landshuter Str.
- 31 Hagelstadt Bahnhof
- 37 Pfakofen Kirche
- 38 -Post
- 39 -Kapelle

Montag - Freitag	
10	
11	
12	
13	07 ^A _{VF}
14	48 ^{snF}
15	
16	

Weitere Fahrtmöglichkeiten in Richtung Alteglofsheim und Pfkofen mit Linie 21

Gültig ab 23.12.2023

A = fährt A

VF = an Schultagen; am ersten Schultag nach den Sommerferien & letzten Schultag vor den Weihnachts-, Oster- und Pfingstferien 1:30 Std. früher; am letzten Schultag vor den Sommerferien 2:40 Std. früher

snF = nur an Schultagen, nicht freitags

Fahrwege mit Fahrzeit in Minuten

- A** ○ Neutraubling Realschule
- Neutraubling Gymnasium
- 8 ● 4 Obertr. Realsch./Kreuzung B15
- 9 ● 5 -Abzw. Bahnhof
- 10 ● 6 -Kreuzung B15
- 11 ● 7 Köfering Waldbreite
- 12 ● 8 -Köfering (B 15)
- 10 Alteglofsheim Ringstraße
- 16 -Adolph-Kolping-Straße
- 17 -Schule
- 18 -Buchenweg
- 19 ● 11 -Am Schlosshof
- 21 ● 13 -Schlossblick
- 22 ● 14 -Landshuter Str.
- 25 ● 16 Hagelstadt Bahnhof
- 27 ● 18 -Siedlung
- 28 ● 20 -Friedhof
- 29 ● 21 Gailsbach
- 24 Hagelstadt Rathaus
- 27 Langenerling Abzw. Hagelstadt
- 28 -Gasthaus
- 29 -Brücke
- 31 Triftlfing
- 32 Hellkofen
- 33 Petzkofen Wendeplatz
- 34 -Petzkofen
- 35 Aufhausen Abzw. Petzkofen
- 36 -Kindergarten
- 37 -Sparkasse
- 38 -Etweg
- 40 Gansbach
- 32 ● 42 Pfkofen Kapelle
- 33 ● 43 -Post
- 34 ● 44 -Kirche
- 46 Rogging Kreuzung
- 47 -Abzw. Zaitzkofen

**Montag - Freitag**

10

11

12

13

12^{VF}

14

15

16

Fahrwege mit Fahrzeit in Minuten

- ▶ ● Obertraubling Realschule
- 3 -Abzw. Bahnhof
- 4 -Kreuzung B15
- 6 Niedertraubling Tassilostraße
- 7 -Altes Schloss
- 13 Köfering Sportheim
- 14 -Schloss
- 15 -Linde
- 16 -Gemeindeplatz
- 22 Hagelstadt Bahnhof
- 24 -Siedlung
- 25 -Friedhof
- 26 Gailsbach

Weitere Fahrtmöglichkeiten in Richtung Alteglofsheim und Pfakofen mit Linie 21

Gültig ab 23.12.2023

VF = an Schultagen; am ersten Schultag nach den Sommerferien & letzten Schultag vor den Weihnachts-, Oster- und Pfingstferien 1:30 Std. früher; am letzten Schultag vor den Sommerferien 2:40 Std. früher



Montag - Freitag

11																				
12																				
13	15 ^B _{VF}																			
14	52 ^{snF}																			
15																				
16																				

Weitere Fahrtmöglichkeiten in Richtung Alteglofsheim und Pfakofen mit Linie 21

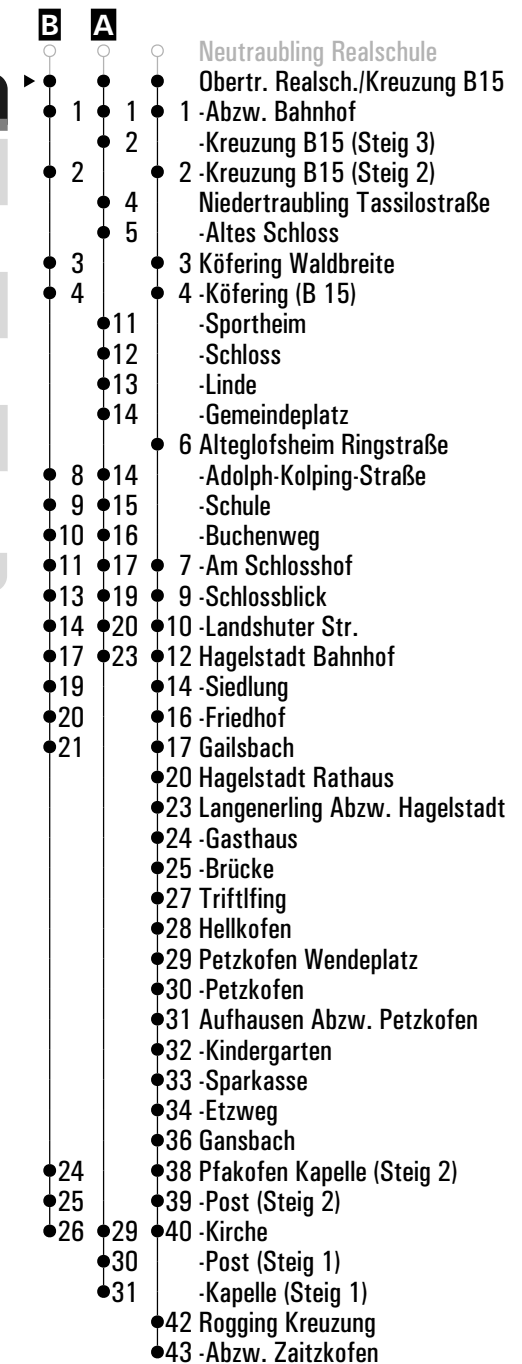
Gültig ab 23.12.2023

A - B = Fahrwege

VF = an Schultagen; am ersten Schultag nach den Sommerferien & letzten Schultag vor den Weihnachts-, Oster- und Pfingstferien 1:30 Std. früher; am letzten Schultag vor den Sommerferien 2:40 Std. früher

snF = nur an Schultagen, nicht freitags

Fahrwege mit Fahrzeit in Minuten



Montag - Freitag						
11						
12						
13	15 ^C _{VF}	16 ^B _{VF}	16 ^A _{VF}			
14	53 ^{snF}					
15						
16						

Weitere Fahrtmöglichkeiten in Richtung Alteglofsheim und Pfakofen mit Linie 21

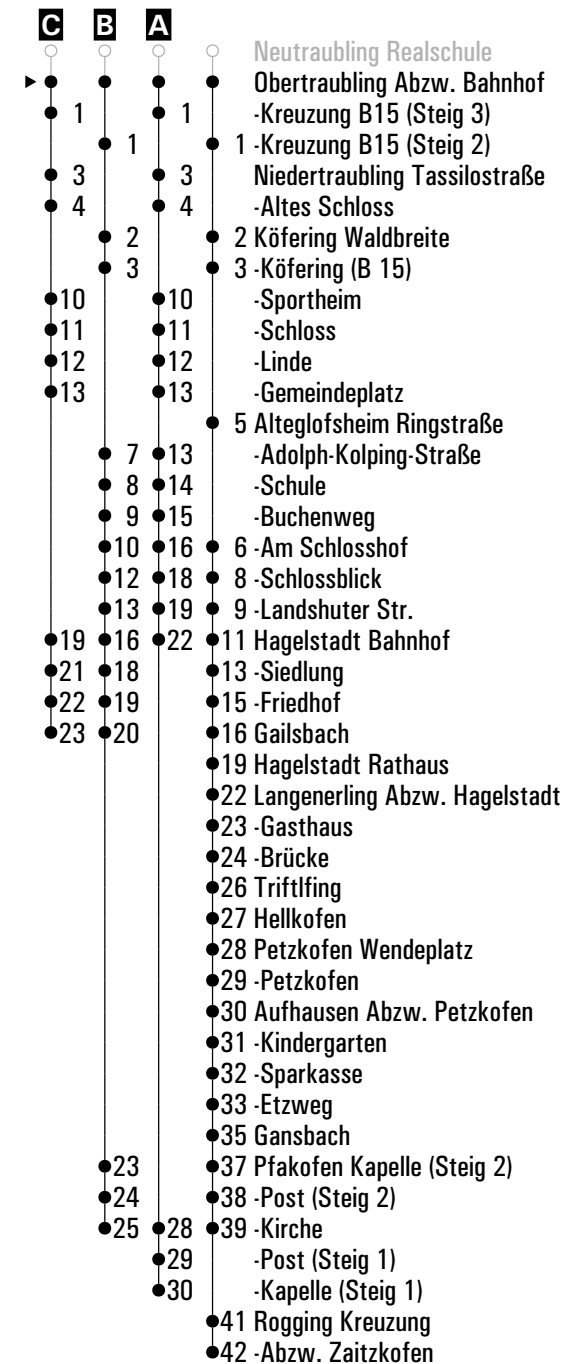
Gültig ab 23.12.2023

A - C = Fahrwege

VF = an Schultagen; am ersten Schultag nach den Sommerferien & letzten Schultag vor den Weihnachts-, Oster- und Pfingstferien 1:30 Std. früher; am letzten Schultag vor den Sommerferien 2:40 Std. früher

snF = nur an Schultagen, nicht freitags

Fahrwege mit Fahrzeit in Minuten



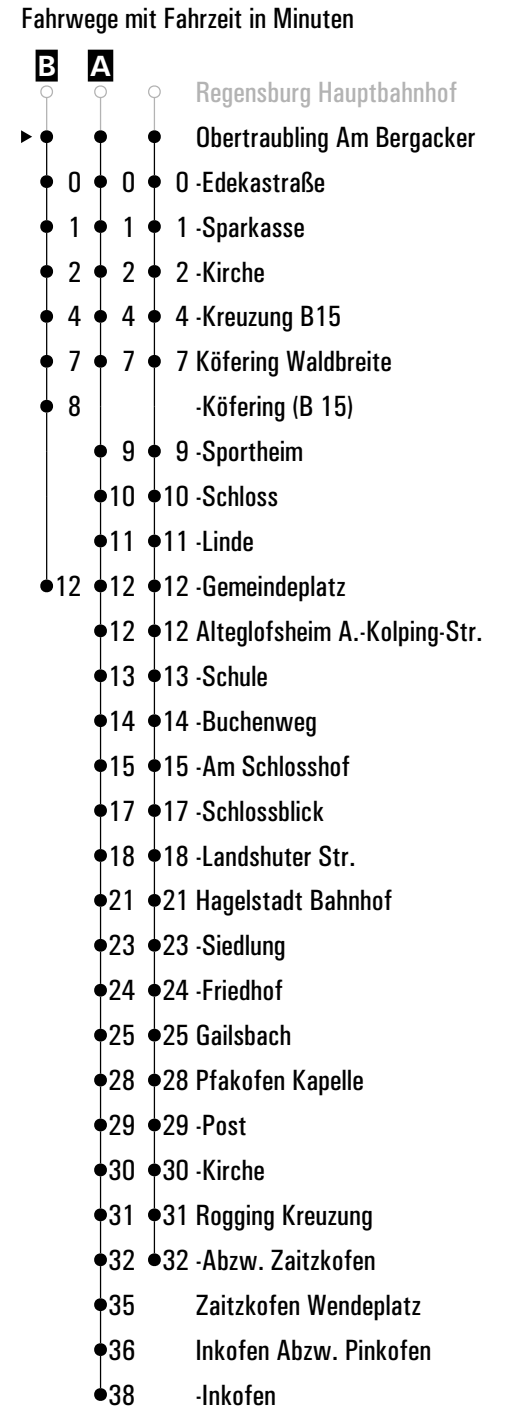
Montag - Freitag											
05											
06											
07	02 ^B _s										
08	02	32 ^C									
09											
10	32										
11											
12	32										
13	40 ^A _s										
14	32 ^s	32 ^A _{sf}									
15											
16	02										
17	02 ^A										
18	02										
19	02 ^A										
20											
21											
22											



Weitere Fahrtmöglichkeiten in Richtung Alteglofsheim und Pfakofen mit Linie 21 Gültig ab 23.12.2023

A-B = Fahrwege **C** = bis Pfakofen Kapelle **s** = nur an Schultagen **sf** = nur an schulfreien Tagen

Montag - Freitag											
05											
06											
07	03 ^B _s										
08	03	33 ^C									
09											
10	33										
11											
12	33										
13	41 ^A _s										
14	33 ^s	33 ^A _{sf}									
15											
16	03										
17	03 ^A										
18	03										
19	03 ^A										
20											
21											
22											



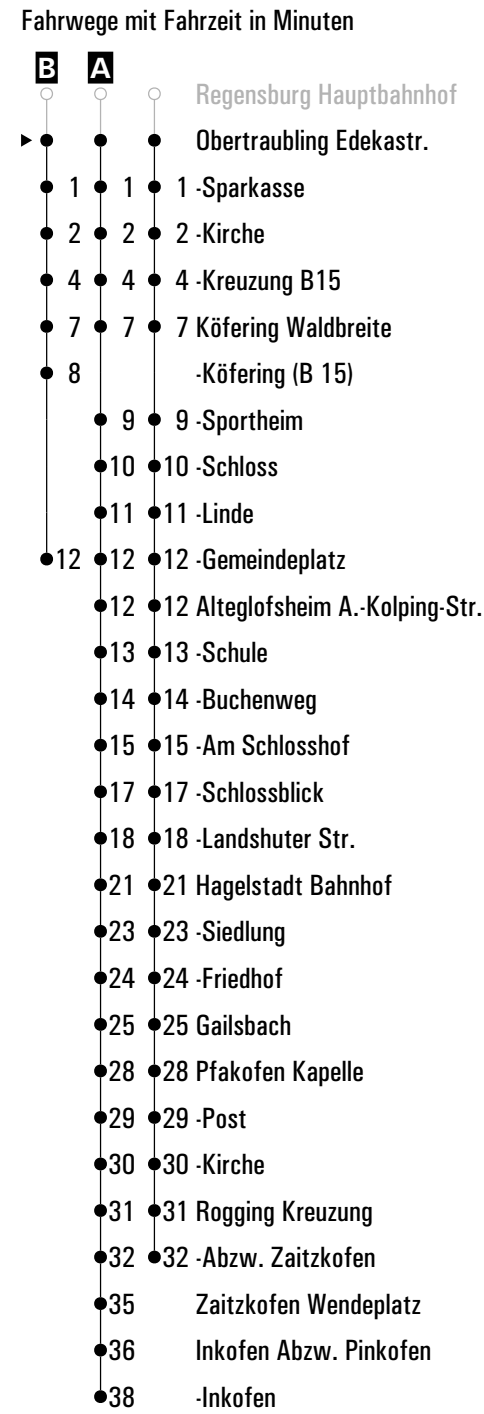
Weitere Fahrtmöglichkeiten in Richtung Alteglofsheim und Pfakofen mit Linie 21 Gültig ab 23.12.2023

A-B = Fahrwege **C** = bis Pfakofen Kapelle **s** = nur an Schultagen **sf** = nur an schulfreien Tagen



Montag - Freitag

05																					
06																					
07	03 ^B _s																				
08	03	33 ^C																			
09																					
10	33																				
11																					
12	33																				
13	41 ^A _s																				
14	33 ^s	33 ^A _{sf}																			
15																					
16	03																				
17	03 ^A																				
18	03																				
19	03 ^A																				
20																					
21																					
22																					



Weitere Fahrtmöglichkeiten in Richtung Alteglofsheim und Pfakofen mit Linie 21 Gültig ab 23.12.2023

A - B = Fahrwege **C** = bis Pfakofen Kapelle **s** = nur an Schultagen **sf** = nur an schulfreien Tagen

Montag - Freitag	
05	
06	
07	04 ^B _s
08	04 34 ^C
09	
10	34
11	
12	34
13	42 ^A _s
14	34 ^{s 34^A_{sf}}
15	
16	04
17	04 ^A
18	04
19	04 ^A
20	
21	
22	



Weitere Fahrtmöglichkeiten in Richtung Alteglofsheim und Pfakofen mit Linie 21

Gültig ab 23.12.2023

A - B = Fahrwege **C** = bis Pfakofen Kapelle **s** = nur an Schultagen **sf** = nur an schulfreien Tagen

Montag - Freitag											
05											
06											
07	05 ^B _s										
08	05	35 ^C									
09											
10	35										
11											
12	35										
13	43 ^A _s										
14	35 ^s	35 ^A _{sf}									
15											
16	05										
17	05 ^A										
18	05										
19	05 ^A										
20											
21											
22											



Weitere Fahrtmöglichkeiten in Richtung Alteglofsheim und Pfakofen mit Linie 21

Gültig ab 23.12.2023

A - **B** = Fahrwege **C** = bis Pfakofen Kapelle **s** = nur an Schultagen **sf** = nur an schulfreien Tagen



Montag - Freitag

06											
07	07 ^D _S										
08	07	37 ^E									
09											
10	37										
11											
12	37										
13	17 ^C _{VF}	45 ^A _S									
14	37 ^S	37 ^A _{SF}	54 ^B _{snF}								
15											
16	07										
17	07 ^A										
18	07										
19	07 ^A										

Weitere Fahrsmöglichkeiten in Richtung Alteglofsheim und Pfkofen mit Linie 21

Gültig ab 23.12.2023

A - D = Fahrwege

VF = an Schultagen; am ersten Schultag nach den Sommerferien & letzten Schultag vor den Weihnachts-, Oster- und Pfingstferien 1:30 Std. früher; am letzten Schultag vor den Sommerferien 2:40 Std. früher

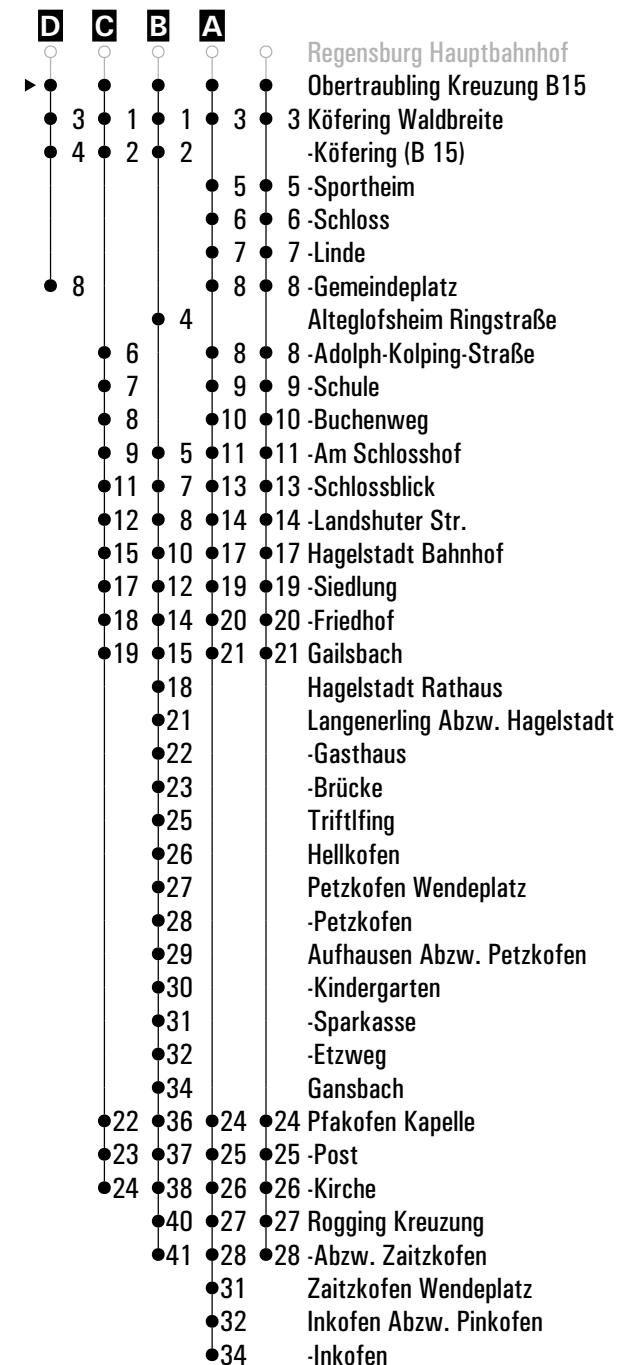
E = bis Pfkofen Kapelle

S = nur an Schultagen

snF = nur an Schultagen, nicht freitags

SF = nur an schulfreien Tagen

Fahrwege mit Fahrzeit in Minuten





Montag - Freitag

10															
11															
12															
13	16 ^{A} _{VF}	17 ^{VF}													
14															
15															

Weitere Fahrmöglichkeiten in Richtung Alteglofsheim und Pfakofen mit Linie 21

Gültig ab 23.12.2023

A = fährt A

VF = an Schultagen; am ersten Schultag nach den Sommerferien & letzten Schultag vor den Weihnachts-, Oster- und Pfingstferien 1:30 Std. früher; am letzten Schultag vor den Sommerferien 2:40 Std. früher

Fahrwege mit Fahrzeit in Minuten



Neutraubling Realschule

- 2 Obertraubling Kreuzung B15
- 2 2 Niedertraubling Tassilostraße
- 3 3 -Altes Schloss
- 9 9 Köfering Sportheim
- 10 10 -Schloss
- 11 11 -Linde
- 12 12 -Gemeindeplatz
- 12 Alteglofsheim A.-Kolping-Str.
- 13 -Schule
- 14 -Buchenweg
- 15 -Am Schlosshof
- 17 -Schlossblick
- 18 -Landshuter Str.
- 18 21 Hagelstadt Bahnhof
- 20 -Siedlung
- 21 -Friedhof
- 22 Gailsbach
- 27 Pfakofen Kirche
- 28 -Post
- 29 -Kapelle



Montag - Freitag

10																				
11																				
12																				
13	18	A	19	VF																
14																				
15																				

Weitere Fahrmöglichkeiten in Richtung Alteglofsheim und Pfakofen mit Linie 21 Gültig ab 23.12.2023

A = fährt A
VF = an Schultagen; am ersten Schultag nach den Sommerferien & letzten Schultag vor den Weihnachts-, Oster- und Pfingstferien 1:30 Std. früher; am letzten Schultag vor den Sommerferien 2:40 Std. früher

Fahrwege mit Fahrzeit in Minuten

- A** ○ Neutraubling Realschule
- Niedertraubling Tassilostraße
- 1 ● 1 -Altes Schloss
- 7 ● 7 Köfering Sportheim
- 8 ● 8 -Schloss
- 9 ● 9 -Linde
- 10 ● 10 -Gemeindeplatz
- 10 Alteglofsheim A.-Kolping-Str.
- 11 -Schule
- 12 -Buchenweg
- 13 -Am Schlosshof
- 15 -Schlossblick
- 16 -Landshuter Str.
- 16 ● 19 Hagelstadt Bahnhof
- 18 -Siedlung
- 19 -Friedhof
- 20 Gailsbach
- 25 Pfakofen Kirche
- 26 -Post
- 27 -Kapelle



Montag - Freitag

10																				
11																				
12																				
13	19 ^A _{VF}	20 ^{VF}																		
14																				
15																				

Weitere Fahrmöglichkeiten in Richtung Alteglofsheim und Pfakofen mit Linie 21 Gültig ab 23.12.2023

A = fährt A
VF = an Schultagen; am ersten Schultag nach den Sommerferien & letzten Schultag vor den Weihnachts-, Oster- und Pfingstferien 1:30 Std. früher; am letzten Schultag vor den Sommerferien 2:40 Std. früher





Montag - Freitag

06										
07	10 ^D _s									
08	10	40 ^E								
09										
10	40									
11										
12	40									
13	18 ^C _{vF}	48 ^A _s								
14	40 ^s	40 ^A _{sf}	55 ^B _{snF}							
15										
16	10									
17	10 ^A									
18	10									
19	10 ^A									

Weitere Fahrtmöglichkeiten in Richtung Alteglofsheim und Pfakofen mit Linie 21

Gültig ab 23.12.2023

A-D = Fahrwege

vF = an Schultagen; am ersten Schultag nach den Sommerferien & letzten Schultag vor den Weihnachts-, Oster- und Pfingstferien 1:30 Std. früher; am letzten Schultag vor den Sommerferien 2:40 Std. früher

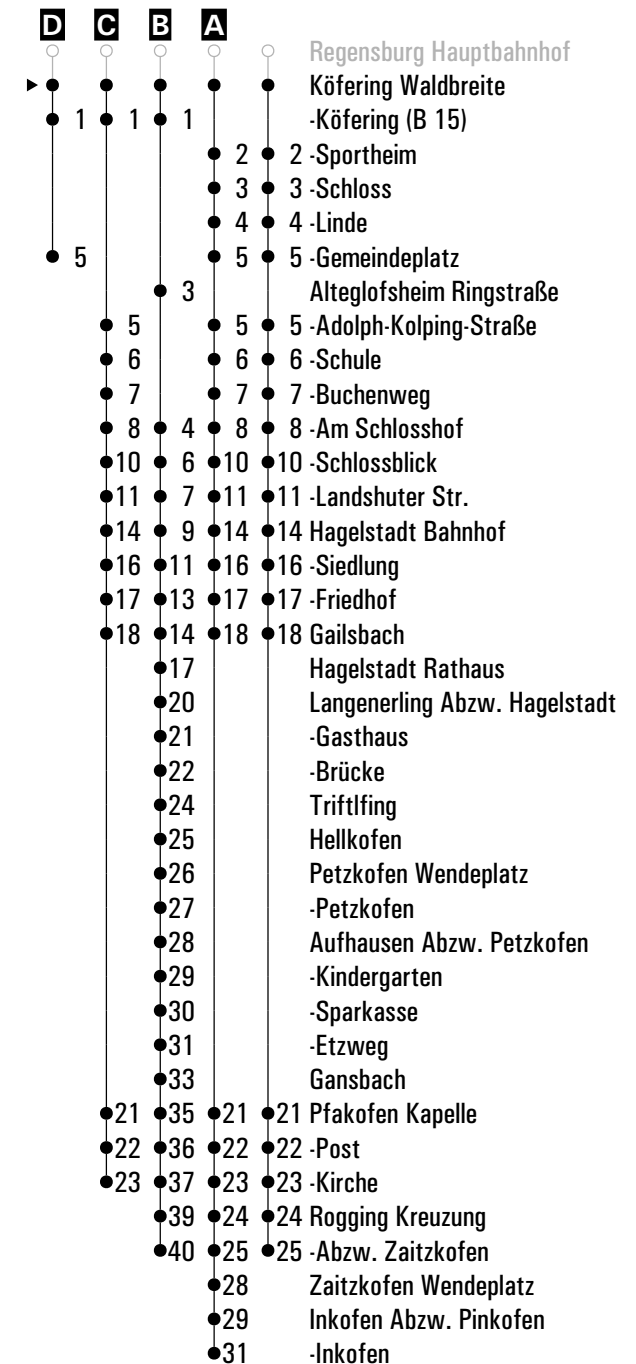
E = bis Pfakofen Kapelle

s = nur an Schultagen

snF = nur an Schultagen, nicht freitags

sf = nur an schulfreien Tagen

Fahrwege mit Fahrzeit in Minuten





Montag - Freitag

05												
06												
07	11	B										
08		s										
09												
10												
11												
12												
13	19	A										
14	56	vF	snF									
15												
16												

Weitere Fahrtmöglichkeiten in Richtung Alteglofsheim und Pfkafen mit Linie 21

Gültig ab 23.12.2023

A - B = Fahrwege

vF = an Schultagen; am ersten Schultag nach den Sommerferien & letzten Schultag vor den Weihnachts-, Oster- und Pfingstferien 1:30 Std. früher; am letzten Schultag vor den Sommerferien 2:40 Std. früher

s = nur an Schultagen

snF = nur an Schultagen, nicht freitags

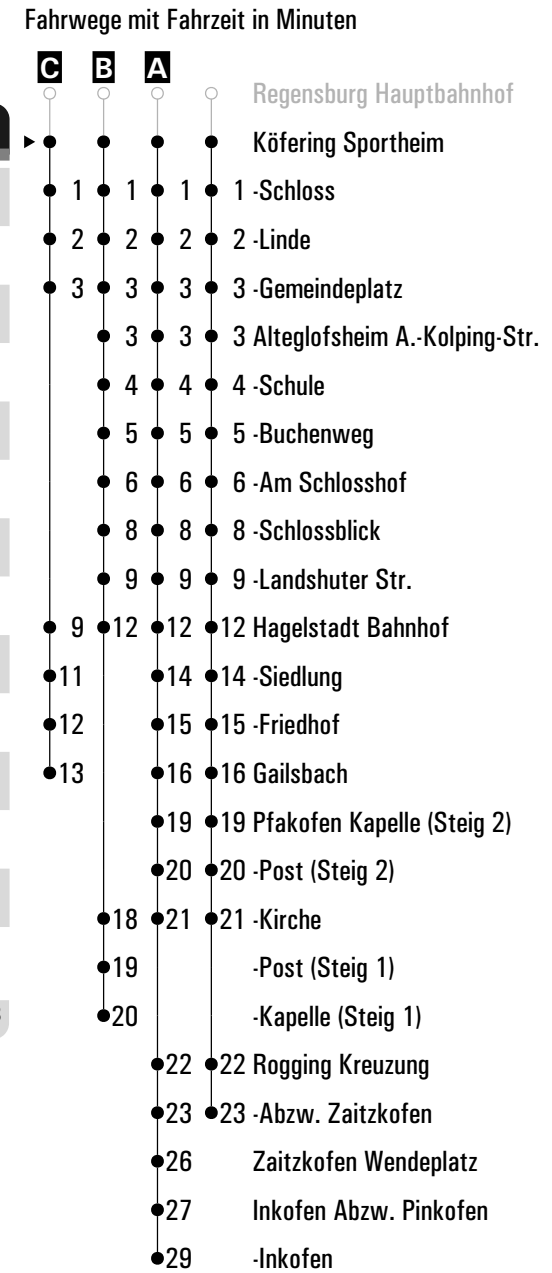
Fahrwege mit Fahrzeit in Minuten





Montag - Freitag

07																			
08	12	42 ^D																	
09																			
10	42																		
11																			
12	42																		
13	25 ^C vF	26 ^B vF	50 ^A s																
14	42 ^s	42 ^A sf																	
15																			
16	12																		
17	12 ^A																		
18	12																		
19	12 ^A																		
20																			



Weitere Fahrtmöglichkeiten in Richtung Alteglofsheim und Pfakofen mit Linie 21 Gültig ab 23.12.2023

- A - C** = Fahrwege
- vF** = an Schultagen; am ersten Schultag nach den Sommerferien & letzten Schultag vor den Weihnachts-, Oster- und Pfingstferien 1:30 Std. früher; am letzten Schultag vor den Sommerferien 2:40 Std. früher
- D** = bis Pfakofen Kapelle (Steig 2)
- s** = nur an Schultagen
- sf** = nur an schulfreien Tagen

Montag - Freitag	
07	
08	13 43 ^D
09	
10	43
11	
12	43
13	26 ^C _{VF} 27 ^B _{VF} 51 ^A _S
14	43 ^S 43 ^A _{Sf}
15	
16	13
17	13 ^A
18	13
19	13 ^A
20	

Fahrwege mit Fahrzeit in Minuten



Weitere Fahrtmöglichkeiten in Richtung Alteglofsheim und Pfkofen mit Linie 21

Gültig ab 23.12.2023

A - C = Fahrwege

vF = an Schultagen; am ersten Schultag nach den Sommerferien & letzten Schultag vor den Weihnachts-, Oster- und Pfingstferien 1:30 Std. früher; am letzten Schultag vor den Sommerferien 2:40 Std. früher

D = bis Pfkofen Kapelle (Steig 2)

S = nur an Schultagen

Sf = nur an schulfreien Tagen



Montag - Freitag

Uhrzeit	Alteglofsheim	Köfering Linde	Pfakofen Kirche
07			
08	14	44 ^D	
09			
10	44		
11			
12	44		
13	27 ^C _{VF}	28 ^B _{VF}	52 ^A _S
14	44 ^S	44 ^A _{Sf}	
15			
16	14		
17	14 ^A		
18	14		
19	14 ^A		
20			

Weitere Fahrtmöglichkeiten in Richtung Alteglofsheim und Pfakofen mit Linie 21

Gültig ab 23.12.2023

A-C = Fahrwege

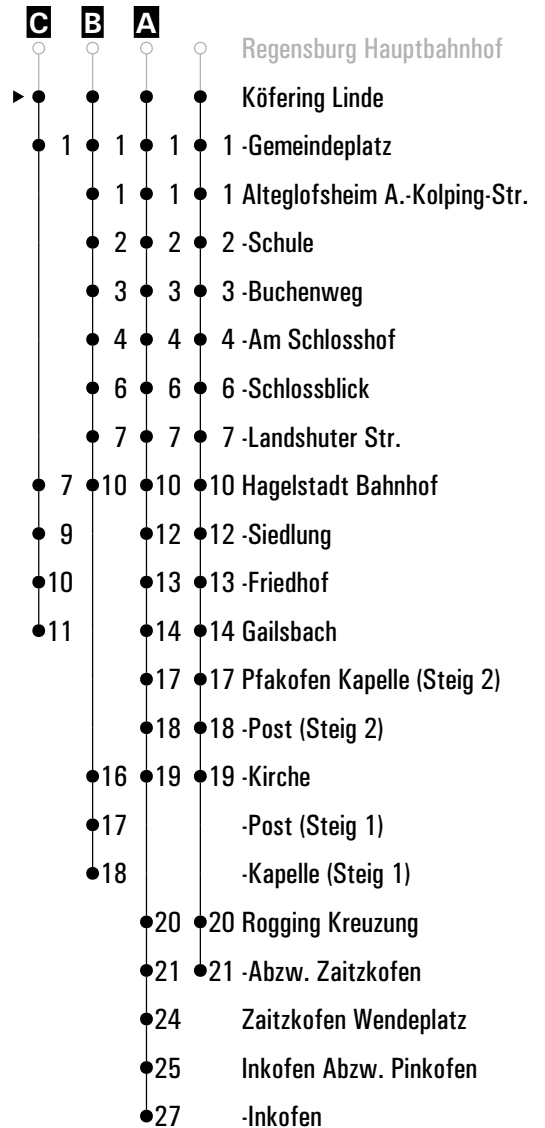
vF = an Schultagen; am ersten Schultag nach den Sommerferien & letzten Schultag vor den Weihnachts-, Oster- und Pfingstferien 1:30 Std. früher; am letzten Schultag vor den Sommerferien 2:40 Std. früher

D = bis Pfakofen Kapelle (Steig 2)

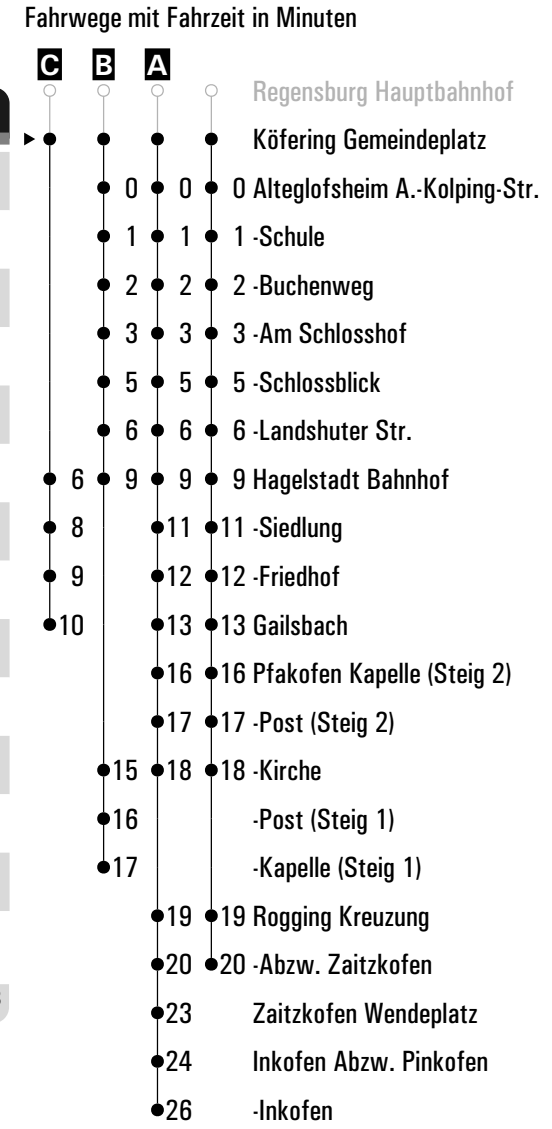
s = nur an Schultagen

sf = nur an schulfreien Tagen

Fahrwege mit Fahrzeit in Minuten



Montag - Freitag	
07	
08	15 45 ^D
09	
10	45
11	
12	45
13	28 ^C _{VF} 29 ^B _{VF} 53 ^A _S
14	45 ^S 45 ^A _{Sf}
15	
16	15
17	15 ^A
18	15
19	15 ^A
20	



Weitere Fahrtmöglichkeiten in Richtung Alteglofsheim und Pfakofen mit Linie 21 Gültig ab 23.12.2023

- A - C** = Fahrwege
- vF** = an Schultagen; am ersten Schultag nach den Sommerferien & letzten Schultag vor den Weihnachts-, Oster- und Pfingstferien 1:30 Std. früher; am letzten Schultag vor den Sommerferien 2:40 Std. früher
- D** = bis Pfakofen Kapelle (Steig 2)
- s** = nur an Schultagen
- sf** = nur an schulfreien Tagen

**Montag - Freitag**

10

11

12

13

14

58^{snF}

15

16

17

Weitere Fahrtmöglichkeiten in Richtung Alteglofsheim und Pfakofen mit Linie 21

Gültig ab 23.12.2023

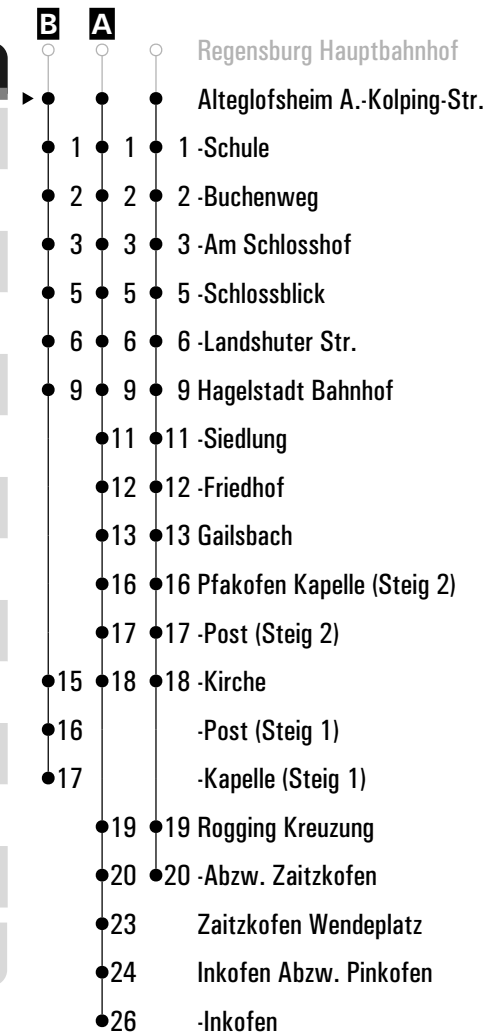
snF = nur an Schultagen, nicht freitags

Fahrwege mit Fahrzeit in Minuten

- Neutraubling Realschule
- ▶ ● Alteglofsheim Ringstraße
- 1 -Am Schlosshof
- 3 -Schlossblick
- 4 -Landshuter Str.
- 6 Hagelstadt Bahnhof
- 8 -Siedlung
- 10 -Friedhof
- 11 Gailsbach
- 14 Hagelstadt Rathaus
- 17 Langenerling Abzw. Hagelstadt
- 18 -Gasthaus
- 19 -Brücke
- 21 Triftfling
- 22 Hellkofen
- 23 Petzkofen Wendeplatz
- 24 -Petzkofen
- 25 Aufhausen Abzw. Petzkofen
- 26 -Kindergarten
- 27 -Sparkasse
- 28 -Etweg
- 30 Gansbach
- 32 Pfakofen Kapelle
- 33 -Post
- 34 -Kirche
- 36 Rogging Kreuzung
- 37 -Abzw. Zaitzkofen

Fahrwege mit Fahrzeit in Minuten

Montag - Freitag	
07	
08	15 45 ^C
09	
10	45
11	
12	45
13	23 ^D _{VF} 29 ^B _{VF} 53 ^A _S
14	45 ^S 45 ^A _{SF}
15	
16	15
17	15 ^A
18	15
19	15 ^A



Weitere Fahrstmöglichkeiten in Richtung Alteglofsheim und Pfakofen mit Linie 21
 Weitere Fahrstmöglichkeiten in Richtung Pfakofen mit Linie 21

Gültig ab 23.12.2023

A - B = Fahrwege

VF = an Schultagen; am ersten Schultag nach den Sommerferien & letzten Schultag vor den Weihnachts-, Oster- und Pfingstferien 1:30 Std. früher; am letzten Schultag vor den Sommerferien 2:40 Std. früher

C = bis Pfakofen Kapelle (Steig 2)

D = bis Pfakofen Kirche

S = nur an Schultagen

SF = nur an schulfreien Tagen



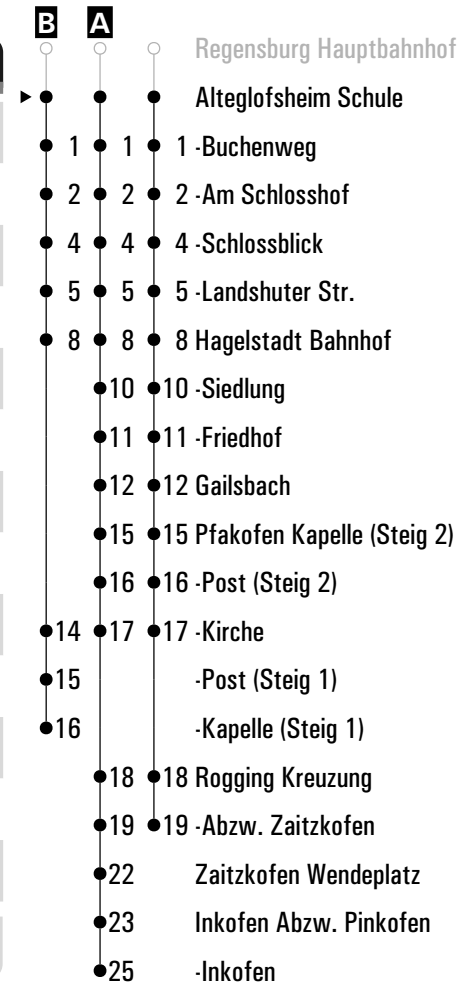
Montag - Freitag

07																			
08	16	46 ^C																	
09																			
10	46																		
11																			
12	46																		
13	24 ^D _{VF}	30 ^B _{VF}	54 ^A _S																
14	46 ^S	46 ^A _{Sf}																	
15																			
16	16																		
17	16 ^A																		
18	16																		
19	16 ^A																		

Weitere Fahrmöglichkeiten in Richtung Alteglofsheim und Pfakofen mit Linie 21
 Weitere Fahrmöglichkeiten in Richtung Pfakofen mit Linie 21

Gültig ab 23.12.2023

Fahrwege mit Fahrzeit in Minuten



A - B = Fahrwege

VF = an Schultagen; am ersten Schultag nach den Sommerferien & letzten Schultag vor den Weihnachts-, Oster- und Pfingstferien 1:30 Std. früher; am letzten Schultag vor den Sommerferien 2:40 Std. früher

C = bis Pfakofen Kapelle (Steig 2)

D = bis Pfakofen Kirche

S = nur an Schultagen

Sf = nur an schulfreien Tagen

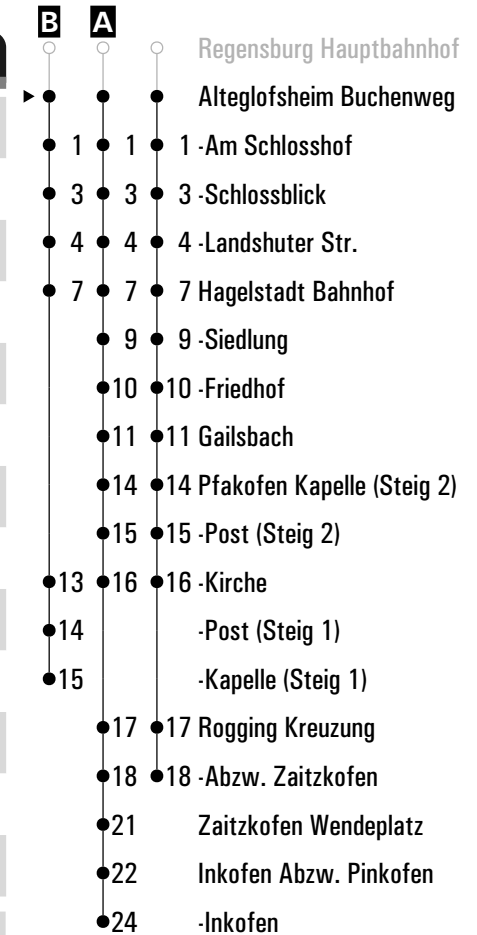
**Montag - Freitag**

07													
08	17	47 ^C											
09													
10	47												
11													
12	47												
13	25 ^D _{VF}	31 ^B _{VF}	55 ^A _S										
14	47 ^S	47 ^A _{SF}											
15													
16	17												
17	17 ^A												
18	17												
19	17 ^A												

Weitere Fahrtmöglichkeiten in Richtung Alteglofsheim und Pfakofen mit Linie 21
 Weitere Fahrtmöglichkeiten in Richtung Pfakofen mit Linie 21

Gültig ab 23.12.2023

Fahrwege mit Fahrzeit in Minuten

**A - B** = Fahrwege**VF** = an Schultagen; am ersten Schultag nach den Sommerferien & letzten Schultag vor den Weihnachts-, Oster- und Pfingstferien 1:30 Std. früher; am letzten Schultag vor den Sommerferien 2:40 Std. früher**C** = bis Pfakofen Kapelle (Steig 2)**D** = bis Pfakofen Kirche**S** = nur an Schultagen**SF** = nur an schulfreien Tagen

Montag - Freitag	
08	18 48 ^D
09	
10	48
11	
12	48
13	26 ^E _{VF} 32 ^G _{VF} 56 ^A _S
14	48 ^S 48 ^A _{SF} 59 ^B _{snF}
15	
16	18
17	18 ^A
18	18
19	18 ^A

Weitere Fahrtmöglichkeiten in Richtung Alteglofsheim und Pfakofen mit Linie 21
 Weitere Fahrtmöglichkeiten in Richtung Pfakofen mit Linie 21

Gültig ab 23.12.2023

A - C = Fahrwege

VF = an Schultagen; am ersten Schultag nach den Sommerferien & letzten Schultag vor den Weihnachts-, Oster- und Pfingstferien 1:30 Std. früher; am letzten Schultag vor den Sommerferien 2:40 Std. früher

D = bis Pfakofen Kapelle (Steig 2)

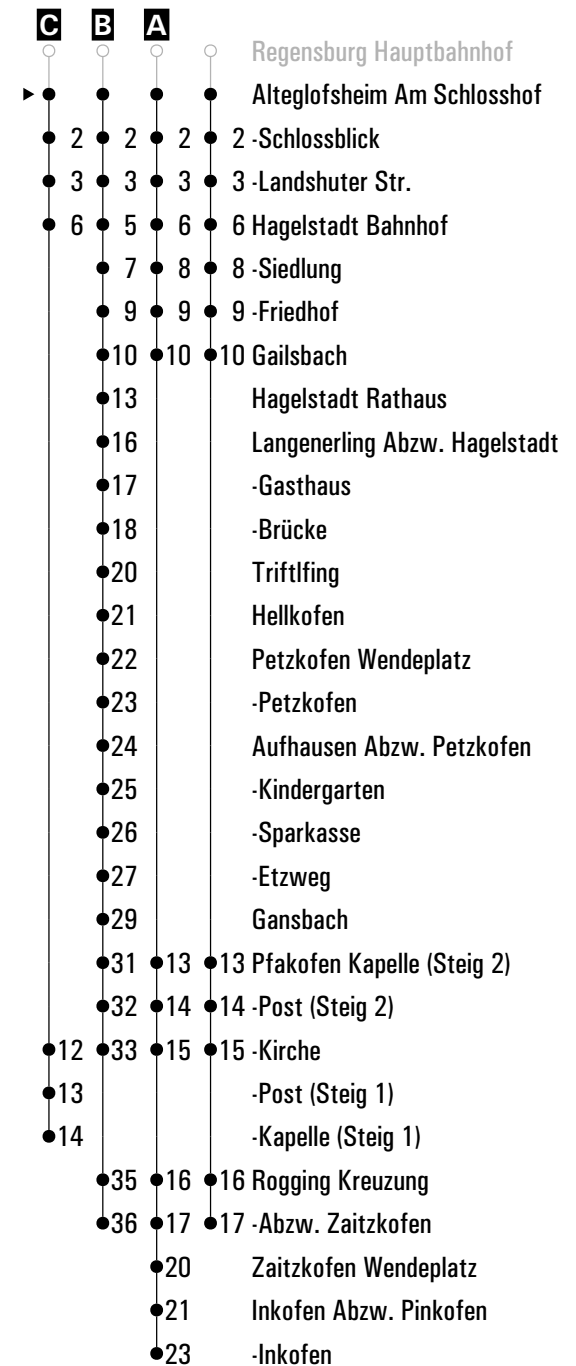
E = bis Pfakofen Kirche

S = nur an Schultagen

snF = nur an Schultagen, nicht freitags

sf = nur an schulfreien Tagen

Fahrwege mit Fahrzeit in Minuten

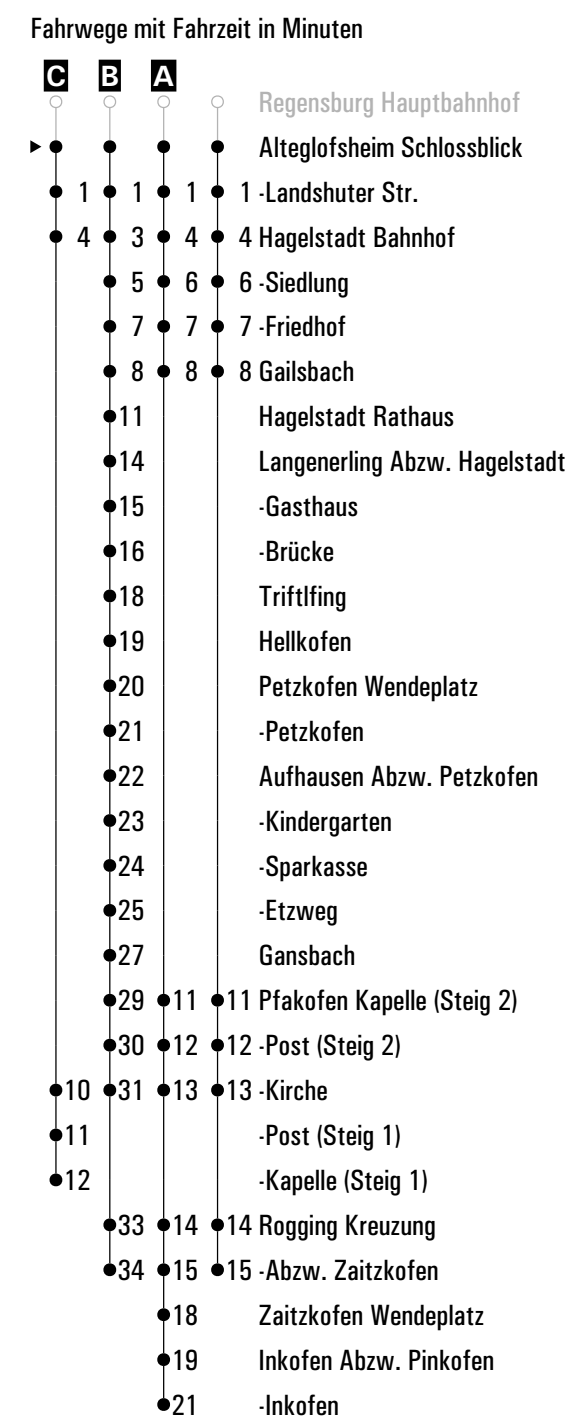


Montag - Freitag	
08	20 50 ^D
09	
10	50
11	
12	50
13	28 ^E _{VF} 34 ^G _{VF} 58 ^A _S
14	50 ^S 50 ^A _{Sf}
15	01 ^B _{snF}
16	20
17	20 ^A
18	20
19	20 ^A

Weitere Fahrtmöglichkeiten in Richtung Alteglöfshaus und Pfkofen mit Linie 21
 Weitere Fahrtmöglichkeiten in Richtung Pfkofen mit Linie 21

Gültig ab 23.12.2023

- A - C** = Fahrwege
- VF** = an Schultagen; am ersten Schultag nach den Sommerferien & letzten Schultag vor den Weihnachts-, Oster- und Pfingstferien 1:30 Std. früher; am letzten Schultag vor den Sommerferien 2:40 Std. früher
- D** = bis Pfkofen Kapelle (Steig 2)
- E** = bis Pfkofen Kirche
- S** = nur an Schultagen
- snF** = nur an Schultagen, nicht freitags
- Sf** = nur an schulfreien Tagen



Montag - Freitag	
08	21 51 ^D
09	
10	51
11	
12	51
13	29 ^E _{VF} 35 ^G _{VF} 59 ^A _S
14	51 ^S 51 ^A _{SF}
15	02 ^B _{snF}
16	21
17	21 ^A
18	21
19	21 ^A

Weitere Fahrtmöglichkeiten in Richtung Alteglöfshaus und Pfakofen mit Linie 21
 Weitere Fahrtmöglichkeiten in Richtung Pfakofen mit Linie 21

Gültig ab 23.12.2023

A - C = Fahrwege

VF = an Schultagen; am ersten Schultag nach den Sommerferien & letzten Schultag vor den Weihnachts-, Oster- und Pfingstferien 1:30 Std. früher; am letzten Schultag vor den Sommerferien 2:40 Std. früher

D = bis Pfakofen Kapelle (Steig 2)

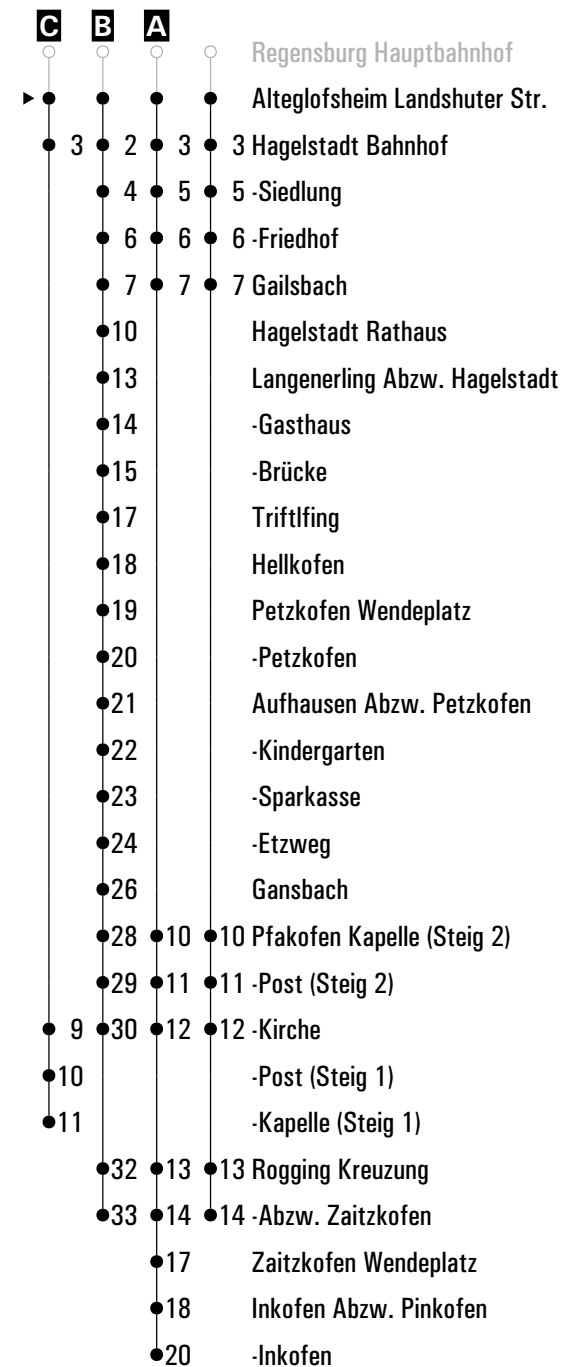
E = bis Pfakofen Kirche

S = nur an Schultagen

snF = nur an Schultagen, nicht freitags

SF = nur an schulfreien Tagen

Fahrwege mit Fahrzeit in Minuten





Montag - Freitag

08	24	54 ^E							
09									
10	54								
11									
12	54								
13	32 ^F _{VF}	34 ^D _{VF}	38 ^C _{VF}						
14	02 ^A _S	54 ^S	54 ^A _{Sf}						
15	04 ^B _{snF}								
16	24								
17	24 ^A								
18	24								
19	24 ^A								

Weitere Fahrtmöglichkeiten in Richtung Alteglofsheim und Pfakofen mit Linie 21
 Weitere Fahrtmöglichkeiten in Richtung Pfakofen mit Linie 21

Gültig ab 23.12.2023

A - C = Fahrwege

VF = an Schultagen; am ersten Schultag nach den Sommerferien & letzten Schultag vor den Weihnachts-, Oster- und Pfingstferien 1:30 Std. früher; am letzten Schultag vor den Sommerferien 2:40 Std. früher

D = bis Gailsbach

E = bis Pfakofen Kapelle (Steig 2)

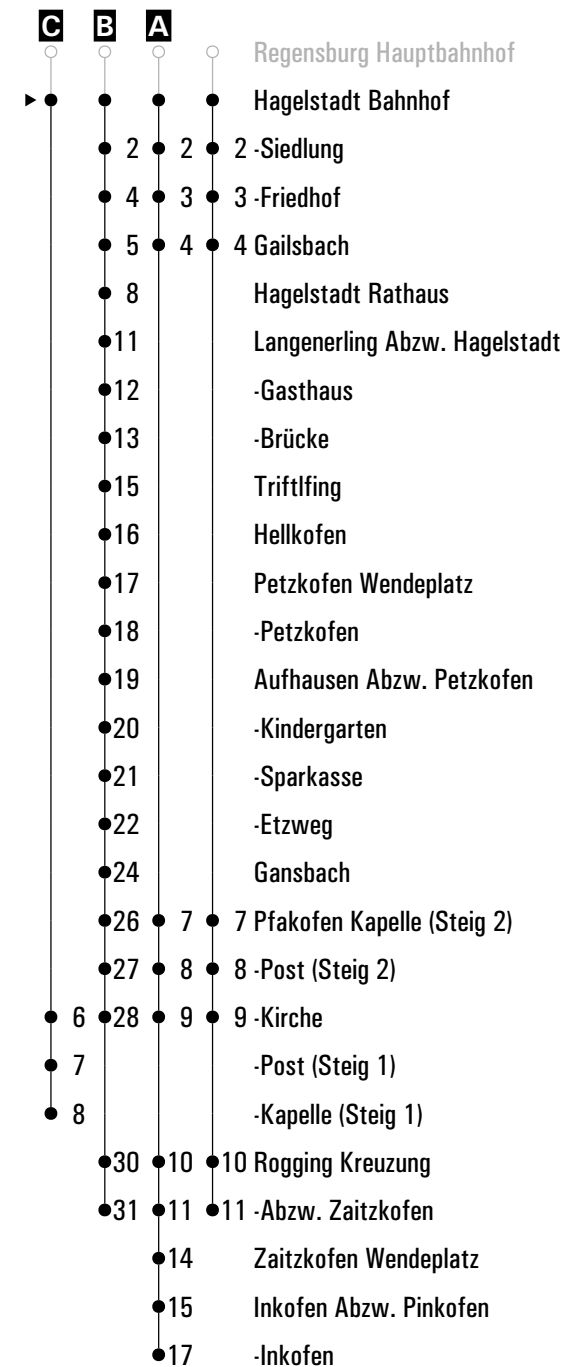
F = bis Pfakofen Kirche

s = nur an Schultagen

snF = nur an Schultagen, nicht freitags

sf = nur an schulfreien Tagen

Fahrwege mit Fahrzeit in Minuten





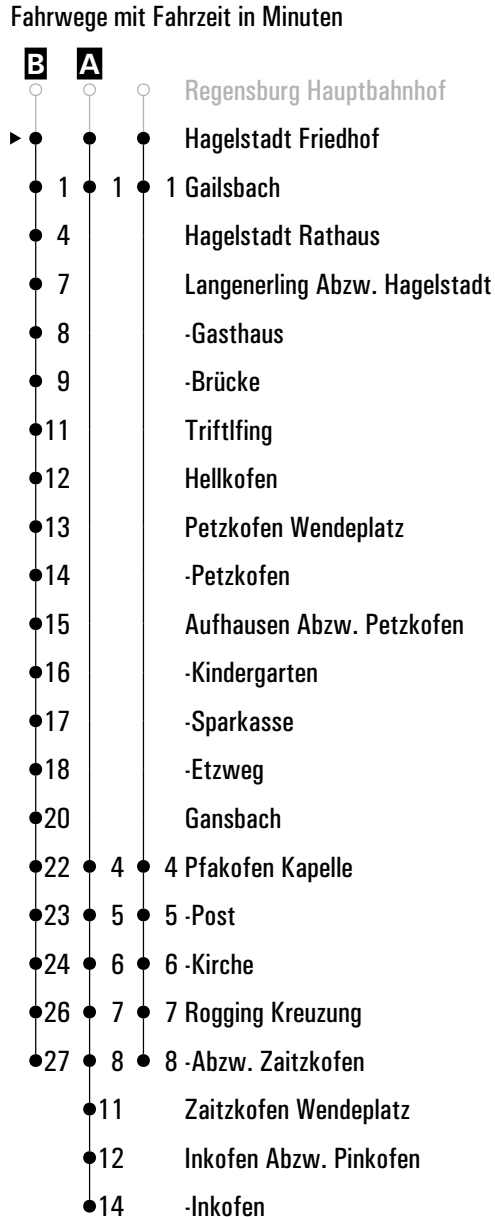
Montag - Freitag

08	27	57 ^D																		
09																				
10	57																			
11																				
12	57																			
13	35 ^E VF	37 ^C VF																		
14	05 ^A S	57 ^S	57 ^A sf																	
15	08 ^B snF																			
16	27																			
17	27 ^A																			
18	27																			
19	27 ^A																			

Weitere Fahrtmöglichkeiten in Richtung Alteglofsheim und Pfakofen mit Linie 21
 Weitere Fahrtmöglichkeiten in Richtung Pfakofen mit Linie 21

Gültig ab 23.12.2023

- A - B** = Fahrwege
- VF** = an Schultagen; am ersten Schultag nach den Sommerferien & letzten Schultag vor den Weihnachts-, Oster- und Pfingstferien 1:30 Std. früher; am letzten Schultag vor den Sommerferien 2:40 Std. früher
- C** = bis Gailsbach
- D** = bis Pfakofen Kapelle
- E** = bis Pfakofen Kirche
- s** = nur an Schultagen
- snF** = nur an Schultagen, nicht freitags
- sf** = nur an schulfreien Tagen





Montag - Freitag

07											
08	28	58 ^C									
09											
10	58										
11											
12	58										
13	36 ^D vF										
14	06 ^A s	58 ^s	58 ^A sf								
15	09 ^B snF										
16	28										
17	28 ^A										
18	28										
19	28 ^A										

Fahrwege mit Fahrzeit in Minuten



Weitere Fahrtmöglichkeiten in Richtung Alteglofsheim und Pfakofen mit Linie 21

Gültig ab 23.12.2023

A - B = Fahrwege

vF = an Schultagen; am ersten Schultag nach den Sommerferien & letzten Schultag vor den Weihnachts-, Oster- und Pfingstferien 1:30 Std. früher; am letzten Schultag vor den Sommerferien 2:40 Std. früher

C = bis Pfakofen Kapelle

D = bis Pfakofen Kirche

s = nur an Schultagen

snF = nur an Schultagen, nicht freitags

sf = nur an schulfreien Tagen



Montag - Freitag

12																			
13																			
14																			
15	12 ^{snF}																		
16																			
17																			
18																			

Weitere Fahrtmöglichkeiten in Richtung Alteglofsheim und Pfakofen mit Linie 21 Gültig ab 23.12.2023
 Weitere Fahrtmöglichkeiten in Richtung Pfakofen mit Linie 21

snF = nur an Schultagen, nicht freitags

- Fahrwege mit Fahrzeit in Minuten
- Neutraubling Realschule
 - ▶ ● Hagelstadt Rathaus
 - 3 Langenerling Abzw. Hagelstadt
 - 4 -Gasthaus
 - 5 -Brücke
 - 7 Triftlfing
 - 8 Hellkofen
 - 9 Petzkofen Wendeplatz
 - 10 -Petzkofen
 - 11 Aufhausen Abzw. Petzkofen
 - 12 -Kindergarten
 - 13 -Sparkasse
 - 14 -Etzweg
 - 16 Gansbach
 - 18 Pfakofen Kapelle
 - 19 -Post
 - 20 -Kirche
 - 22 Rogging Kreuzung
 - 23 -Abzw. Zaitzkofen



Montag - Freitag

12																			
13																			
14																			
15	15 ^{snF}																		
16																			
17																			
18																			

Weitere Fahrtmöglichkeiten in Richtung Alteglofsheim und Pfakofen mit Linie 21
 Weitere Fahrtmöglichkeiten in Richtung Pfakofen mit Linie 21

Gültig ab 23.12.2023

snF = nur an Schultagen, nicht freitags

Fahrwege mit Fahrzeit in Minuten

- Neutraubling Realschule
- ▶ ● Langenerling Abzw. Hagelstadt
- 1 -Gasthaus
- 2 -Brücke
- 4 Triftlfing
- 5 Hellkofen
- 6 Petzkofen Wendeplatz
- 7 -Petzkofen
- 8 Aufhausen Abzw. Petzkofen
- 9 -Kindergarten
- 10 -Sparkasse
- 11 -Etweg
- 13 Gansbach
- 15 Pfakofen Kapelle
- 16 -Post
- 17 -Kirche
- 19 Rogging Kreuzung
- 20 -Abzw. Zaitzkofen



Montag - Freitag

12												
13												
14												
15	16 ^{snF}											
16												
17												
18												

Weitere Fahrtmöglichkeiten in Richtung Alteglofsheim und Pfakofen mit Linie 21
 Weitere Fahrtmöglichkeiten in Richtung Pfakofen mit Linie 21

Gültig ab 23.12.2023

snF = nur an Schultagen, nicht freitags

Fahrwege mit Fahrzeit in Minuten

- Neutraubling Realschule
- ▶ ● Langenerling Gasthaus
- 1 -Brücke
- 3 Triftlfing
- 4 Hellkofen
- 5 Petzkofen Wendeplatz
- 6 -Pezkofen
- 7 Aufhausen Abzw. Petzkofen
- 8 -Kindergarten
- 9 -Sparkasse
- 10 -Etzweg
- 12 Gansbach
- 14 Pfakofen Kapelle
- 15 -Post
- 16 -Kirche
- 18 Rogging Kreuzung
- 19 -Abzw. Zaitzkofen



Montag - Freitag

12												
13												
14												
15	17 ^{snF}											
16												
17												
18												

Weitere Fahrtmöglichkeiten in Richtung Alteglofsheim und Pfakofen mit Linie 21
Weitere Fahrtmöglichkeiten in Richtung Pfakofen mit Linie 21

Gültig ab 23.12.2023

snF = nur an Schultagen, nicht freitags

Fahrwege mit Fahrzeit in Minuten

- Neutraubling Realschule
- ▶ ● Langenerling Brücke
- 2 Triftlfing
- 3 Hellkofen
- 4 Petzkofen Wendepplatz
- 5 -Petzkofen
- 6 Aufhausen Abzw. Petzkofen
- 7 -Kindergarten
- 8 -Sparkasse
- 9 -Etwweg
- 11 Gansbach
- 13 Pfakofen Kapelle
- 14 -Post
- 15 -Kirche
- 17 Rogging Kreuzung
- 18 -Abzw. Zaitzkofen



Montag - Freitag

12																											
13																											
14																											
15	19^{snF}																										
16																											
17																											
18																											

Weitere Fahrtmöglichkeiten in Richtung Alteglofsheim und Pfakofen mit Linie 21
 Weitere Fahrtmöglichkeiten in Richtung Pfakofen mit Linie 21

Gültig ab 23.12.2023

snF = nur an Schultagen, nicht freitags

Fahrwege mit Fahrzeit in Minuten

- Neutraubling Realschule
- ● Triftlfing
- 1 Hellkofen
- 2 Petzkofen Wendepplatz
- 3 -Petzkofen
- 4 Aufhausen Abzw. Petzkofen
- 5 -Kindergarten
- 6 -Sparkasse
- 7 -Etweg
- 9 Gansbach
- 11 Pfakofen Kapelle
- 12 -Post
- 13 -Kirche
- 15 Rogging Kreuzung
- 16 -Abzw. Zaitzkofen



Montag - Freitag

12												
13												
14												
15	21 ^{snF}											
16												
17												
18												

Weitere Fahrtmöglichkeiten in Richtung Alteglofsheim und Pfakofen mit Linie 21
 Weitere Fahrtmöglichkeiten in Richtung Pfakofen mit Linie 21

Gültig ab 23.12.2023

snF = nur an Schultagen, nicht freitags

Fahrwege mit Fahrzeit in Minuten

- Neutraubling Realschule
- ▶ ● Petzkofen Wendeplatz
- 1 -Petzkofen
- 2 Aufhausen Abzw. Petzkofen
- 3 -Kindergarten
- 4 -Sparkasse
- 5 -Etzweg
- 7 Gansbach
- 9 Pfakofen Kapelle
- 10 -Post
- 11 -Kirche
- 13 Rogging Kreuzung
- 14 -Abzw. Zaitzkofen



Montag - Freitag

12

13

14

15 22 ^{snF}

16

17

18

Weitere Fahrtmöglichkeiten in Richtung Alteglofsheim und Pfakofen mit Linie 21
 Weitere Fahrtmöglichkeiten in Richtung Pfakofen mit Linie 21

Gültig ab 23.12.2023

snF = nur an Schultagen, nicht freitags

Fahrwege mit Fahrzeit in Minuten

- Neutraubling Realschule
- ▶ ● Petzkofen
- 1 Aufhausen Abzw. Petzkofen
- 2 -Kindergarten
- 3 -Sparkasse
- 4 -Etweg
- 6 Gansbach
- 8 Pfakofen Kapelle
- 9 -Post
- 10 -Kirche
- 12 Rogging Kreuzung
- 13 -Abzw. Zaitzkofen



Montag - Freitag

12

13

14

15 23 ^{snF}

16

17

18

Fahrwege mit Fahrzeit in Minuten

- Neutraubling Realschule
- ▶ ● Aufhausen Abzw. Petzkofen
- 1 -Kindergarten
- 2 -Sparkasse
- 3 -Etzweg
- 5 Gansbach
- 7 Pfakofen Kapelle
- 8 -Post
- 9 -Kirche
- 11 Rogging Kreuzung
- 12 -Abzw. Zaitzkofen

Weitere Fahrtmöglichkeiten in Richtung Alteglofsheim und Pfakofen mit Linie 21
 Weitere Fahrtmöglichkeiten in Richtung Pfakofen mit Linie 21

Gültig ab 23.12.2023

snF = nur an Schultagen, nicht freitags



Montag - Freitag

12													
13													
14													
15	24 ^{snF}												
16													
17													
18													

Weitere Fahrtmöglichkeiten in Richtung Alteglofsheim und Pfakofen mit Linie 21
 Weitere Fahrtmöglichkeiten in Richtung Pfakofen mit Linie 21

Gültig ab 23.12.2023

snF = nur an Schultagen, nicht freitags

Fahrwege mit Fahrzeit in Minuten

- Neutraubling Realschule
- ▶ ● Aufhausen Kindergarten
- 1 -Sparkasse
- 2 -Etzweg
- 4 Gansbach
- 6 Pfakofen Kapelle
- 7 -Post
- 8 -Kirche
- 10 Rogging Kreuzung
- 11 -Abzw. Zaitzkofen



Montag - Freitag

12																							
13																							
14																							
15	25 ^{snF}																						
16																							
17																							
18																							

Weitere Fahrtmöglichkeiten in Richtung Alteglofsheim und Pfakofen mit Linie 21
 Weitere Fahrtmöglichkeiten in Richtung Pfakofen mit Linie 21

Gültig ab 23.12.2023

snF = nur an Schultagen, nicht freitags

Fahrwege mit Fahrzeit in Minuten

- Neutraubling Realschule
- ▶ ● Aufhausen Sparkasse
- 1 -Etzweg
- 3 Gansbach
- 5 Pfakofen Kapelle
- 6 -Post
- 7 -Kirche
- 9 Rogging Kreuzung
- 10 -Abzw. Zaitzkofen



Montag - Freitag

12

13

14

15

26^{snF}

16

17

18

Fahrwege mit Fahrzeit in Minuten

- Neutraubling Realschule
- ▶ ● Aufhausen Etweg
- 2 Gansbach
- 4 Pfakofen Kapelle
- 5 -Post
- 6 -Kirche
- 8 Rogging Kreuzung
- 9 -Abzw. Zaitzkofen

Weitere Fahrtmöglichkeiten in Richtung Alteglofsheim und Pfakofen mit Linie 21
 Weitere Fahrtmöglichkeiten in Richtung Pfakofen mit Linie 21

Gültig ab 23.12.2023

snF = nur an Schultagen, nicht freitags



Montag - Freitag

12

13

14

15

28^{snF}

16

17

18

Fahrwege mit Fahrzeit in Minuten

- Neutraubling Realschule
- ▶ ● Gansbach
- 2 Pfakofen Kapelle
- 3 -Post
- 4 -Kirche
- 6 Rogging Kreuzung
- 7 -Abzw. Zaitzkofen

Weitere Fahrtmöglichkeiten in Richtung Alteglofsheim und Pfakofen mit Linie 21
 Weitere Fahrtmöglichkeiten in Richtung Pfakofen mit Linie 21

Gültig ab 23.12.2023

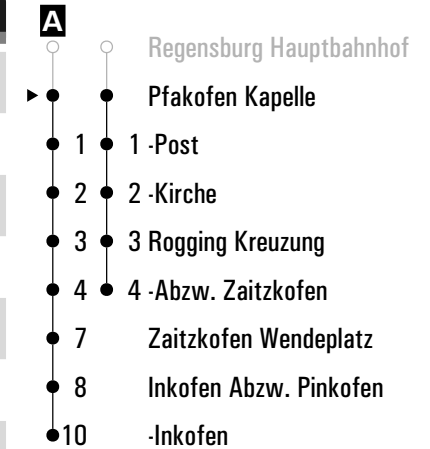
snF = nur an Schultagen, nicht freitags



Montag - Freitag

07												
08	31											
09												
10												
11	01											
12												
13	01	39 ^B _{vF}										
14	09 ^A _s											
15	01 ^s	01 ^A _{sf}	30 ^{snF}									
16	31											
17	31 ^A											
18	31											
19	31 ^A											

Fahrwege mit Fahrzeit in Minuten



Weitere Fahrtmöglichkeiten in Richtung Alteglofsheim und Pfakofen mit Linie 21
 Weitere Fahrtmöglichkeiten mit Linie 21

Gültig ab 23.12.2023

A = fährt A

vF = an Schultagen; am ersten Schultag nach den Sommerferien & letzten Schultag vor den Weihnachts-, Oster- und Pfingstferien 1:30 Std. früher; am letzten Schultag vor den Sommerferien 2:40 Std. früher

B = bis Pfakofen Kirche

s = nur an Schultagen

snF = nur an Schultagen, nicht freitags

sf = nur an schulfreien Tagen



Montag - Freitag

07																				
08	32																			
09																				
10																				
11	02																			
12																				
13	02	40 ^B _{vF}																		
14	10 ^A _s																			
15	02 ^s	02 ^A _{sf}	31 ^{snF}																	
16	32																			
17	32 ^A																			
18	32																			
19	32 ^A																			

Fahrwege mit Fahrzeit in Minuten



Weitere Fahrtmöglichkeiten in Richtung Alteglofsheim und Pfakofen mit Linie 21
 Weitere Fahrtmöglichkeiten mit Linie 21

Gültig ab 23.12.2023

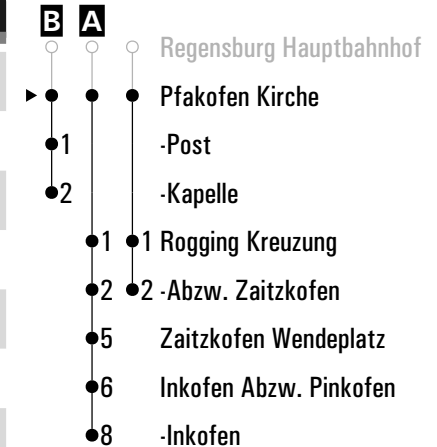
- A** = fährt A
- vF** = an Schultagen; am ersten Schultag nach den Sommerferien & letzten Schultag vor den Weihnachts-, Oster- und Pfingstferien 1:30 Std. früher; am letzten Schultag vor den Sommerferien 2:40 Std. früher
- B** = bis Pfakofen Kirche
- s** = nur an Schultagen
- snF** = nur an Schultagen, nicht freitags
- sf** = nur an schulfreien Tagen



Montag - Freitag

07																				
08	33																			
09																				
10																				
11	03																			
12																				
13	03	44	^B _{vF}																	
14	11	^A _s																		
15	03	^s	03	^A _{sf}	32	^{snF}														
16	33																			
17	33	^A																		
18	33																			
19	33	^A																		
20																				

Fahrwege mit Fahrzeit in Minuten



Weitere Fahrtmöglichkeiten in Richtung Alteglofsheim und Pfakofen mit Linie 21
 Weitere Fahrtmöglichkeiten mit Linie 21

Gültig ab 23.12.2023

A - B = Fahrwege

vF = an Schultagen; am ersten Schultag nach den Sommerferien & letzten Schultag vor den Weihnachts-, Oster- und Pfingstferien 1:30 Std. früher; am letzten Schultag vor den Sommerferien 2:40 Std. früher

s = nur an Schultagen

snF = nur an Schultagen, nicht freitags

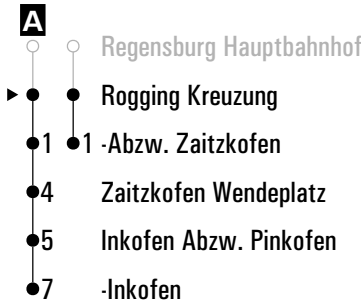
sf = nur an schulfreien Tagen



Montag - Freitag

05														
06														
07														
08	34													
09														
10														
11	04													
12														
13	04													
14	12 ^A _s													
15	04 ^s	04 ^A _{sf}	34 ^{snF}											
16	34													
17	34 ^A													
18	34													
19	34 ^A													
20														
21														
22														

Fahrwege mit Fahrzeit in Minuten



Weitere Fahrtmöglichkeiten in Richtung Alteglofsheim und Pfakofen mit Linie 21 Gültig ab 23.12.2023

A = fährt A **s** = nur an Schultagen **snF** = nur an Schultagen, nicht freitags **sf** = nur an schulfreien Tagen



Montag - Freitag

09

10

11

12

13

14

13^s

15

05^{sf}

16

17

35

18

19

35

20

21

22

23

Fahrwege mit Fahrzeit in Minuten

- Regensburg Hauptbahnhof
- ▶ ● Rogging Abzw. Zaitzkofen
- 3 Zaitzkofen Wendepplatz
- 4 Inkofen Abzw. Pinkofen
- 6 -Inkofen

Weitere Fahrtmöglichkeiten in Richtung Alteglofsheim und Pfakofen mit Linie 21

Gültig ab 23.12.2023

s = nur an Schultagen

sf = nur an schulfreien Tagen



Montag - Freitag

09

10

11

12

13

14 16^s

15 08^{sf}

16

17 38

18

19 38

20

21

22

23

Fahrwege mit Fahrzeit in Minuten

- Regensburg Hauptbahnhof
- ▶ ● Zaitzkofen Wendeplatz
- 1 Inkofen Abzw. Pinkofen
- 3 -Inkofen

Weitere Fahrtmöglichkeiten in Richtung Alteglofsheim und Pfakofen mit Linie 21

Gültig ab 23.12.2023

s = nur an Schultagen

sf = nur an schulfreien Tagen



Montag - Freitag

09

10

11

12

13

14 17^s

15 09^{sf}

16

17 39

18

19 39

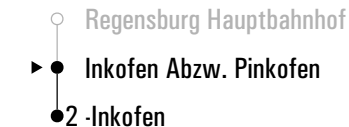
20

21

22

23

Fahrwege mit Fahrzeit in Minuten



Weitere Fahrtmöglichkeiten in Richtung Alteglofsheim und Pfakofen mit Linie 21

Gültig ab 23.12.2023

s = nur an Schultagen

sf = nur an schulfreien Tagen



24

Regensburg Hauptbahnhof Steig B4
 ▶ Köfering ▶ Alteglofsheim ▶ Pfakofen Kirche

Montag - Freitag												
05												
06	45 ^B _s											
07	45											
08	15 ^C											
09												
10	15											
11												
12	15											
13	23 ^A _s											
14	15 ^s	15 ^A _{sf}										
15	45											
16	45 ^A											
17	45											
18	45 ^A											
19												
20												
21												
22												
23												

Fahrwege mit Fahrzeit in Minuten

- B** Regensburg Hauptbahnhof
- 5 • 5 • 5-Stobäusplatz
- 7 • 7 • 7-Herm.-Geib-Straße
- 8 • 8 • 8-Safferlingstraße
- 9 • 9 • 9-Krankenhaus St. Josef
- 10 • 10 • 10-Zeißstraße
- 11 • 11 • 11-Bajuwarenstraße
- 12 • 12 • 12-Benzstraße
- 14 • 14 • 14 Burgweinting Kirche
- 15 • 15 • 15-Friedrich-Viehbacher-Allee
- 16 • 16 • 16-Herm.-Höcherl-Straße
- 17 • 17 • 17-Höfling
- 17 • 17 • 17 Obertr. Ernst-Frenzel-Straße
- 18 • 18 • 18-Am Bergacker
- 18 • 18 • 18-Edekastraße
- 19 • 19 • 19-Sparkasse
- 20 • 20 • 20-Kirche
- 22 • 22 • 22-Kreuzung B15
- 25 • 25 • 25 Köfering Waldbreite
- 26 • 26 • -Köfering (B 15)
- 27 • 27 • 27-Sportheim
- 28 • 28 • 28-Schloss
- 29 • 29 • 29-Linde
- 30 • 30 • 30-Gemeindeplatz
- 30 • 30 • 30 Alteglofsheim A.-Kolping-Str.
- 31 • 31 • 31-Schule
- 32 • 32 • 32-Buchenweg
- 33 • 33 • 33-Am Schlosshof
- 35 • 35 • 35-Schlossblick
- 36 • 36 • 36-Landshuter Str.
- 39 • 39 • 39 Hagelstadt Bahnhof
- 41 • 41 • 41-Siedlung
- 42 • 42 • 42-Friedhof
- 43 • 43 • 43 Gailsbach
- 46 • 46 • 46 Pfakofen Kapelle
- 47 • 47 • 47-Post
- 48 • 48 • 48-Kirche
- 49 • 49 • 49 Rogging Kreuzung
- 50 • 50 • 50-Abzw. Zaitzkofen
- 53 • 53 • Zaitzkofen Wendepplatz
- 54 • 54 • Inkofen Abzw. Pinkofen
- 56 • 56 • -Inkofen

Weitere Fahrtmöglichkeiten in Richtung Alteglofsheim und Pfakofen mit Linie 21

Gültig ab 23.12.2023

A - B = Fahrwege

C = bis Pfakofen Kapelle

s = nur an Schultagen

sf = nur an schulfreien Tagen