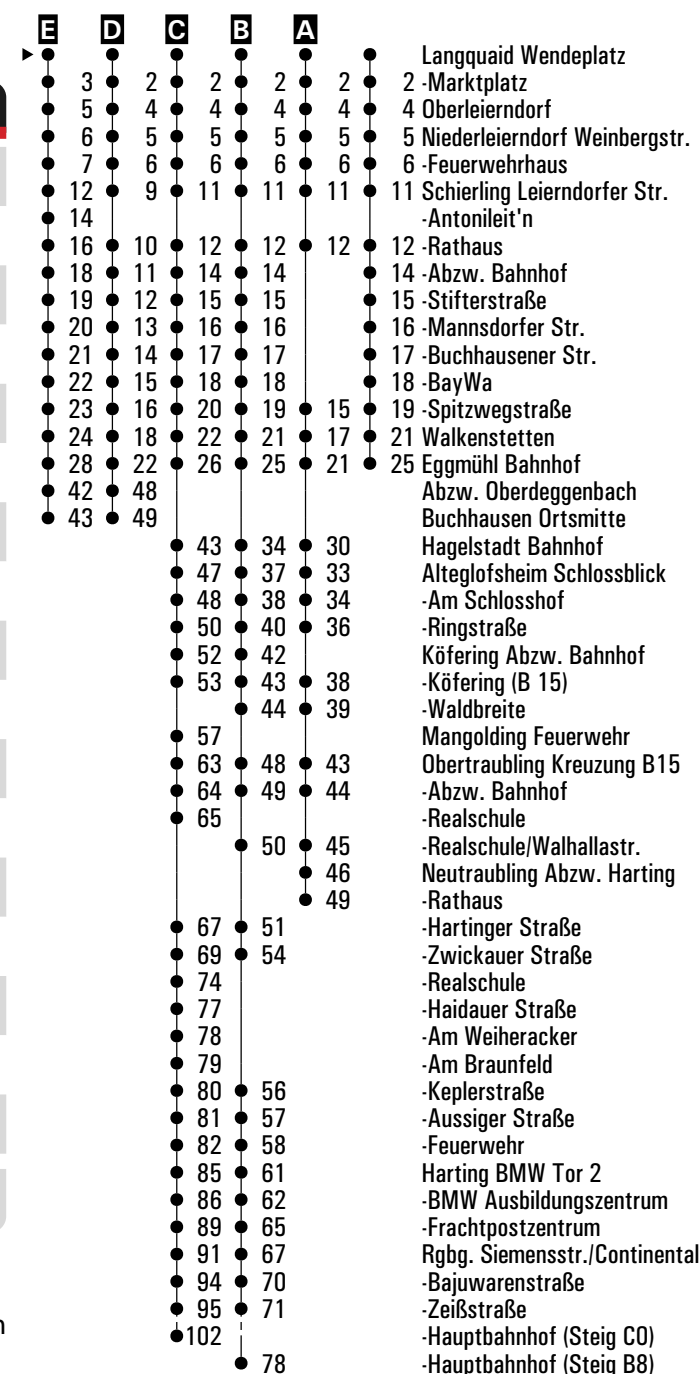


	Montag - Freitag				Samstag		Sonn-/Feiertag	
05	01	45 ^B			50			
06	10 ^S	13 ^{D T2} _{Sf}	16 ^{E T} _S	26 ^G				
07	39							
08	50				27		27	
09								
10	27				27		27	
11								
12					27		27	
13	51							
14	17 ^A _{FR}	27	50		27		27	
15	29 ^A _{nFR}	50						
16					27		27	
17	50							
18					27		27	
19	56 ^A _F						50	
20					27			
21								

Am 24.12. und 31.12. Verkehr wie an Samstagen falls diese Tage nicht auf einen Sonntag fallen. Gültig ab 10.09.2024
 Einschränkungen hierzu entnehmen Sie bitte der Tagespresse oder unter www.rvv.de

- A - E** = Fahrwege
- T** = Tarifierkennung mit RBO Linie 6264
- T2** = Tarifierkennung mit RBO Linie 6264 ab Schierling Leierndorfer Straße
- F** = bis Eggmühl Bahnhof
- nFR** = nicht freitags
- S** = nur an Schultagen
- Sf** = nur an schulfreien Tagen
- FR** = nur freitags

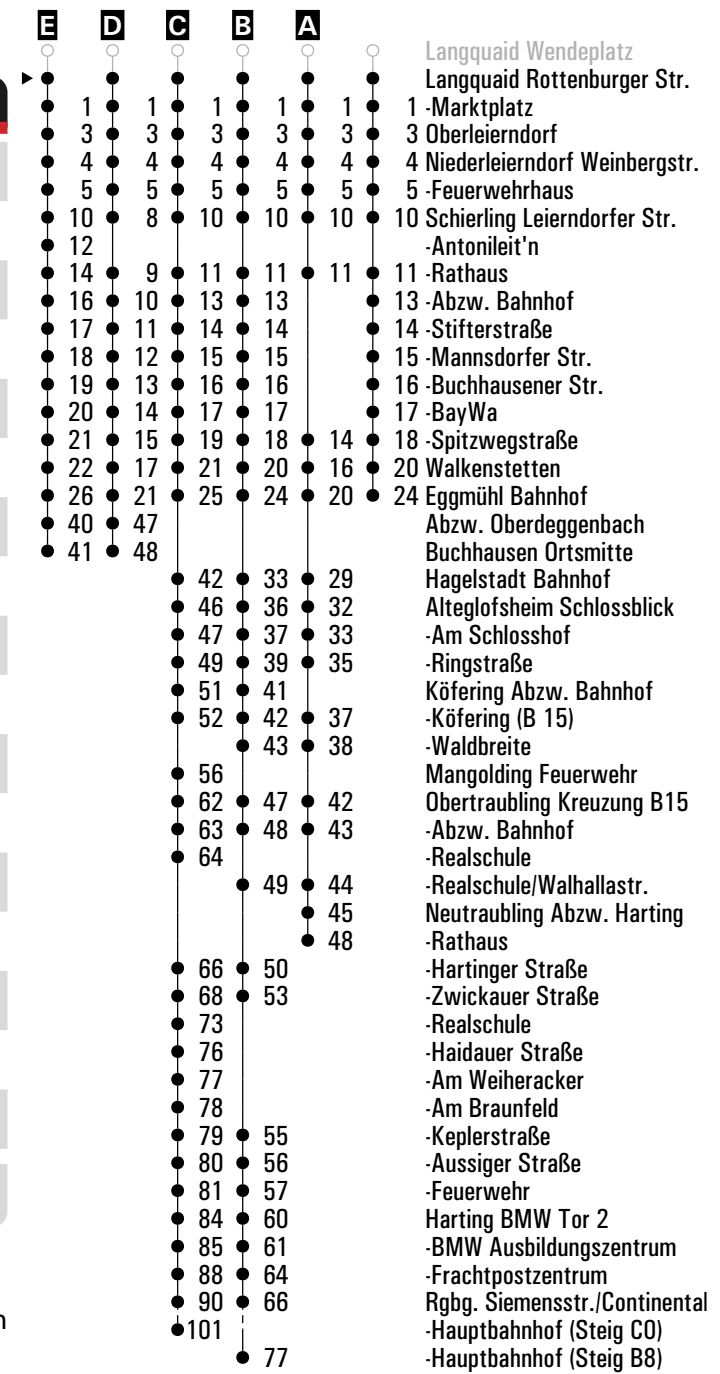
Fahrwege mit Fahrzeit in Minuten



H Langquaid Rottenburger Str.
▶ Eggmühl Bahnhof ▶ Regensburg Hauptbahnhof

Fahrwege mit Fahrzeit in Minuten

	Montag - Freitag				Samstag			Sonn-/Feiertag	
05	02	46 ^B			51				
06	11 ^S	14 ^{D T2} _{Sf}	18 ^{E T} _S	27 ^G					
07	40								
08	51				28			28	
09									
10	28				28			28	
11									
12					28			28	
13	52								
14	18 ^A _{FR}	28	51		28			28	
15	30 ^A _{nFR}	51							
16					28			28	
17	51								
18					28			28	
19	57 ^A _F							51	
20					28				
21									



Am 24.12. und 31.12. Verkehr wie an Samstagen falls diese Tage nicht auf einen Sonntag fallen. Gültig ab 10.09.2024
 Einschränkungen hierzu entnehmen Sie bitte der Tagespresse oder unter www.rvv.de

- A - E** = Fahrwege
- T** = Tarifierkennung mit RBO Linie 6264
- T2** = Tarifierkennung mit RBO Linie 6264 ab Schierling Leierndorfer Straße
- F** = bis Eggmühl Bahnhof
- nFR** = nicht freitags
- s** = nur an Schultagen
- sf** = nur an schulfreien Tagen
- FR** = nur freitags

	Montag - Freitag				Samstag		Sonn-/Feiertag	
05	03	47 ^B			52			
06	12 ^S	15 ^{D T2} _{sf}	19 ^{E T} _S	28 ^G				
07	41							
08	52				29		29	
09								
10	29				29		29	
11								
12					29		29	
13	53							
14	19 ^A _{FR}	29	52		29		29	
15	31 ^A _{nFR}	52						
16					29		29	
17	52							
18					29		29	
19	58 ^A _F						52	
20					29			
21								

Am 24.12. und 31.12. Verkehr wie an Samstagen falls diese Tage nicht auf einen Sonntag fallen.
 Einschränkungen hierzu entnehmen Sie bitte der Tagespresse oder unter www.rvv.de

Gültig ab 10.09.2024

A - E = Fahrwege

T = Tarifierkennung mit RBO Linie 6264

T2 = Tarifierkennung mit RBO Linie 6264 ab Schierling Leierndorfer Straße

F = bis Eggmühl Bahnhof

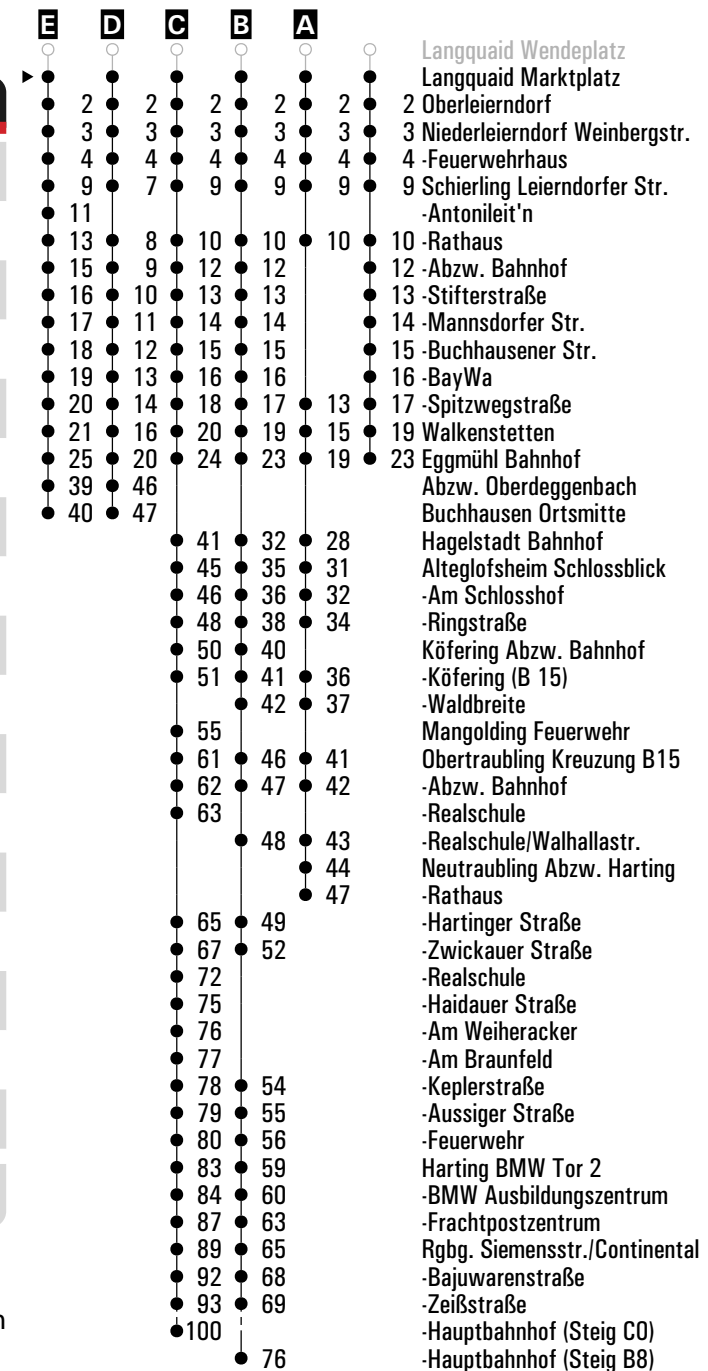
nFR = nicht freitags

S = nur an Schultagen

sf = nur an schulfreien Tagen

FR = nur freitags

Fahrwege mit Fahrzeit in Minuten



	Montag - Freitag				Samstag			Sonn-/Feiertag		
05	04	48 ^B			53					
06	13 ^s	16 ^{D/T2} _{sf}	20 ^{E/T} _s	29 ^C						
07	42									
08	53				30			30		
09										
10	30				30			30		
11										
12					30			30		
13	54									
14	20 ^A _{FR}	30	53		30			30		
15	32 ^A _{nFR}	53								
16					30			30		
17	53									
18					30			30		
19	59 ^A _F							53		
20					30					
21										

Am 24.12. und 31.12. Verkehr wie an Samstagen falls diese Tage nicht auf einen Sonntag fallen.
Einschränkungen hierzu entnehmen Sie bitte der Tagespresse oder unter www.rvv.de

Gültig ab 10.09.2024

A - E = Fahrwege

T = Tarifierkennung mit RBO Linie 6264

T2 = Tarifierkennung mit RBO Linie 6264 ab Schierling Leierndorfer Straße

F = bis Eggmühl Bahnhof

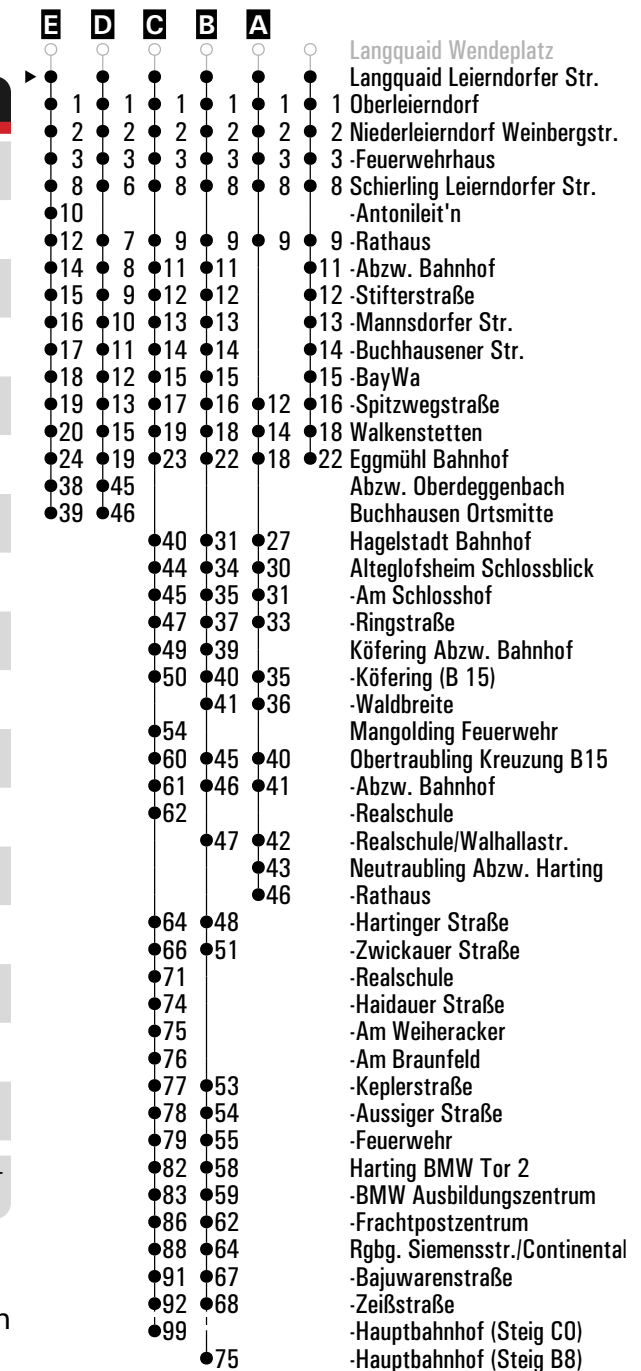
nFR = nicht freitags

s = nur an Schultagen

sf = nur an schulfreien Tagen

FR = nur freitags

Fahrwege mit Fahrzeit in Minuten



	Montag - Freitag				Samstag			Sonn-/Feiertag		
05	05	49 ^B			54					
06	14 ^S	17 ^{D T2} _{sf}	21 ^{E T} _S	30 ^C						
07	43									
08	54				31			31		
09										
10	31				31			31		
11										
12					31			31		
13	55									
14	21 ^A _{FR}	31	54		31			31		
15	33 ^A _{nFR}	54								
16					31			31		
17	54									
18					31			31		
19								54		
20	00 ^A _F				31					
21										

Am 24.12. und 31.12. Verkehr wie an Samstagen falls diese Tage nicht auf einen Sonntag fallen.
Einschränkungen hierzu entnehmen Sie bitte der Tagespresse oder unter www.rvv.de

Gültig ab 10.09.2024

A - E = Fahrwege

T = Tarifierkennung mit RBO Linie 6264

T2 = Tarifierkennung mit RBO Linie 6264 ab Schierling Leierndorfer Straße

F = bis Eggmühl Bahnhof

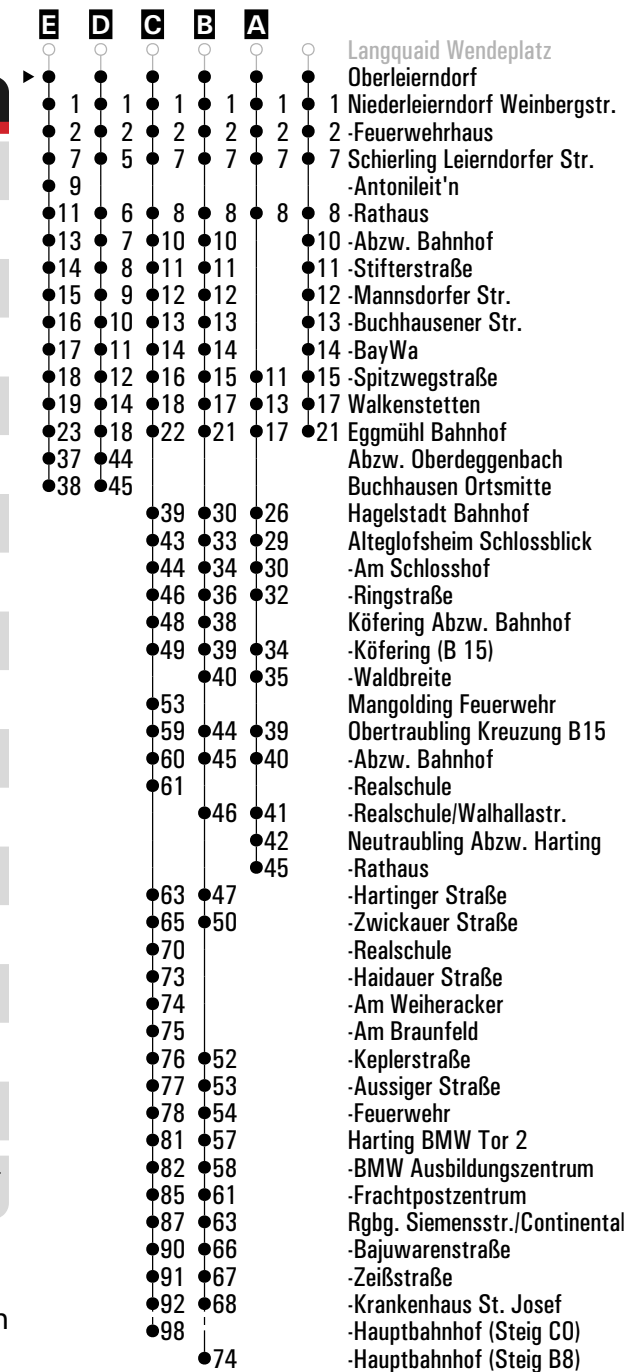
nFR = nicht freitags

s = nur an Schultagen

sf = nur an schulfreien Tagen

FR = nur freitags

Fahrwege mit Fahrzeit in Minuten



	Montag - Freitag				Samstag		Sonn-/Feiertag	
05	06	50 ^B			55			
06	15 ^S	18 ^{D,T2} _{Sf}	22 ^{E,T} _S	31 ^C				
07	44							
08	55				32		32	
09								
10	32				32		32	
11								
12					32		32	
13	56							
14	22 ^A _{FR}	32	55		32		32	
15	34 ^A _{nFR}	55						
16					32		32	
17	55							
18					32		32	
19							55	
20	01 ^A _F				32			
21								

Am 24.12. und 31.12. Verkehr wie an Samstagen falls diese Tage nicht auf einen Sonntag fallen.
Einschränkungen hierzu entnehmen Sie bitte der Tagespresse oder unter www.rvv.de

Gültig ab 10.09.2024

A - E = Fahrwege

T = Tarifierkennung mit RBO Linie 6264

T2 = Tarifierkennung mit RBO Linie 6264 ab Schierling Leierndorfer Straße

F = bis Eggmühl Bahnhof

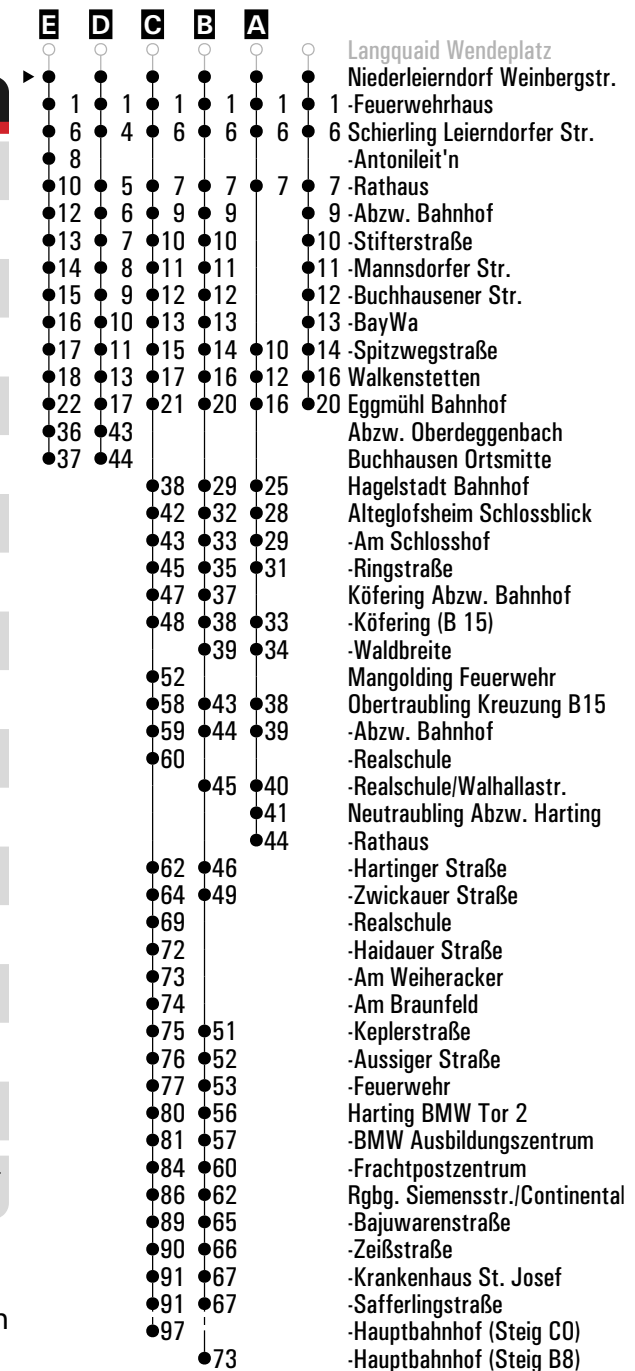
nFR = nicht freitags

s = nur an Schultagen

Sf = nur an schulfreien Tagen

FR = nur freitags

Fahrwege mit Fahrzeit in Minuten



	Montag - Freitag				Samstag			Sonn-/Feiertag		
05	07	51 ^B			56					
06	16 ^s	19 ^{D T2} _{Sf}	23 ^{E T} _S	32 ^C						
07	45									
08	56				33			33		
09										
10	33				33			33		
11										
12					33			33		
13	57									
14	23 ^A _{FR}	33	56		33			33		
15	35 ^A _{nFR}	56								
16					33			33		
17	56									
18					33			33		
19								56		
20	02 ^A _F				33					
21										

Am 24.12. und 31.12. Verkehr wie an Samstagen falls diese Tage nicht auf einen Sonntag fallen.
 Einschränkungen hierzu entnehmen Sie bitte der Tagespresse oder unter www.rvv.de

Gültig ab 10.09.2024

A - E = Fahrwege

T = Tarifierkennung mit RBO Linie 6264

T2 = Tarifierkennung mit RBO Linie 6264 ab Schierling Leierndorfer Straße

F = bis Eggmühl Bahnhof

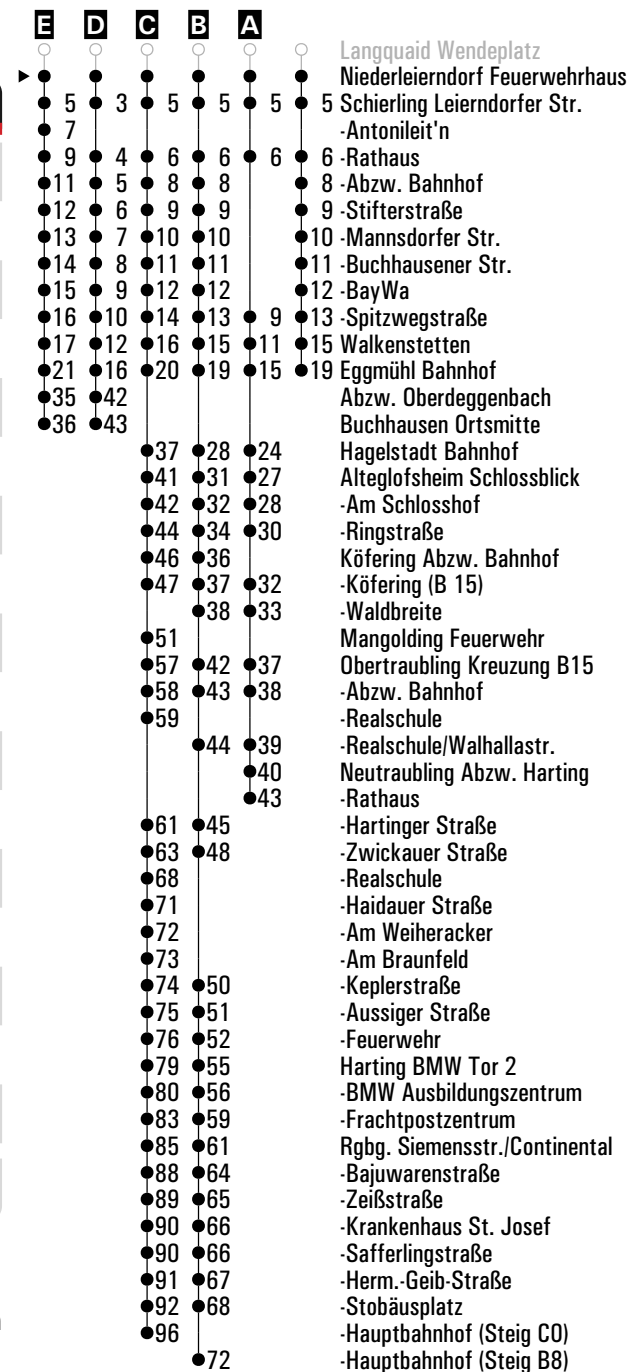
nFR = nicht freitags

s = nur an Schultagen

sf = nur an schulfreien Tagen

FR = nur freitags

Fahrwege mit Fahrzeit in Minuten





Montag - Freitag

05																			
06	30	T																	
07																			
08																			
09																			
10																			
11																			

Am 24.12. und 31.12. Verkehr wie an Samstagen falls diese Tage nicht auf einen Sonntag fallen. Einschränkungen hierzu entnehmen Sie Gültig ab 10.09.2024 bitte der Tagespresse oder unter www.rvv.de

T = Tarifanerkennung mit RBO Linie 6264

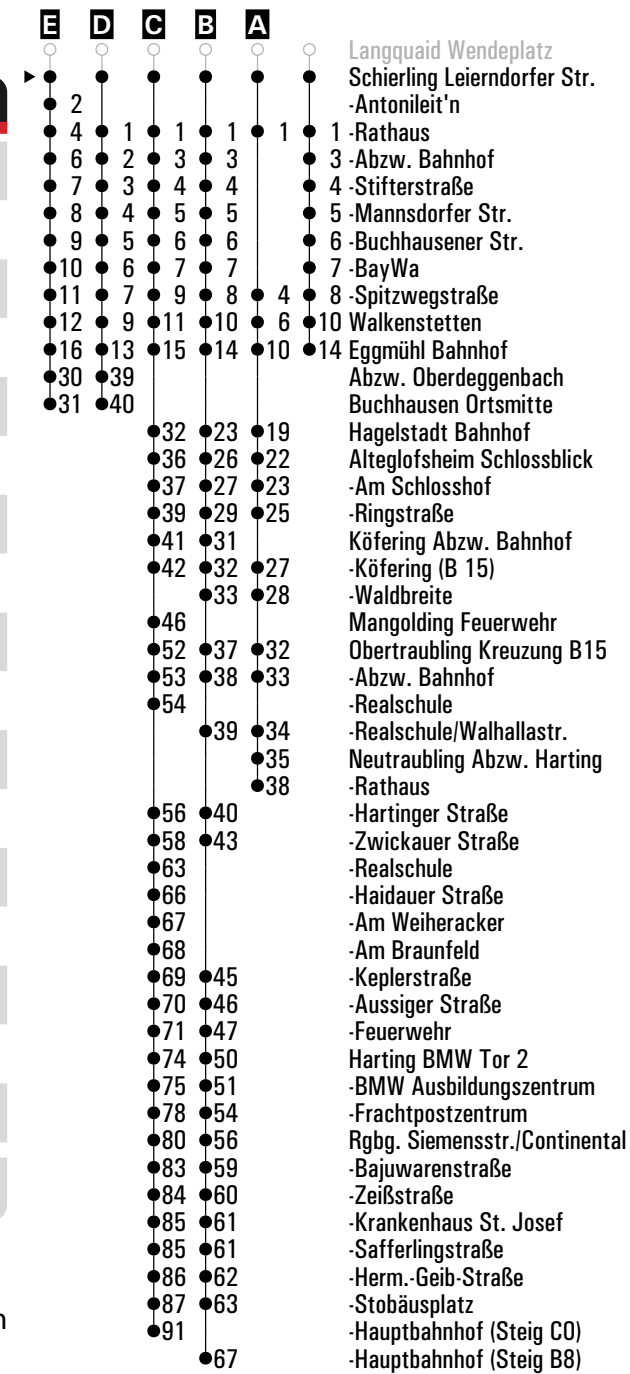
s = nur an Schultagen

Fahrwege mit Fahrzeit in Minuten

- Langquaid Wendeplatz
- ▶ ● Schierling Antonileit'n
- 2 -Rathaus
- 4 -Abzw. Bahnhof
- 5 -Stifterstraße
- 6 -Mannsdorfer Str.
- 7 -Buchhausener Str.
- 8 -BayWa
- 9 -Spitzwegstraße
- 10 Walkenstetten
- 14 Eggmühl Bahnhof
- 28 Abzw. Oberdeggenbach
- 29 Buchhausen Ortsmitte

	Montag - Freitag					Samstag		Sonn-/Feiertag	
05	12	56 ^B							
06	21 ^s	22 ^{D,T2} _{sf}	28 ^{E,T} _s	37 ^C	52	01			
07	18	50							
08	38					02	38		38
09	01								
10	38					38			38
11									
12	01					38			38
13									
14	02	28 ^A _{FR}	38			38			38
15	01	40 ^A _{nFR}							
16	01					38			38
17									
18	01					38			38
19									
20	07 ^A _F					38			01
21									

Fahrwege mit Fahrzeit in Minuten



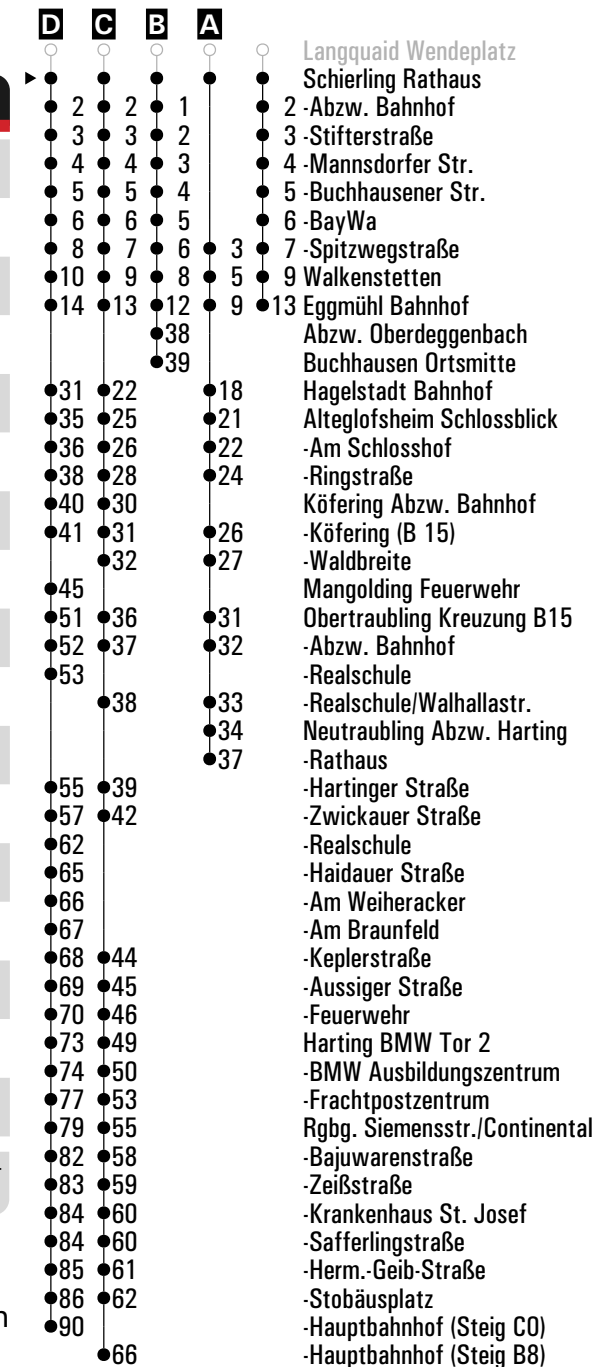
Am 24.12. und 31.12. Verkehr wie an Samstagen falls diese Tage nicht auf einen Sonntag fallen. Gültig ab 10.09.2024
Einschränkungen hierzu entnehmen Sie bitte der Tagespresse oder unter www.rvv.de

- A - E** = Fahrwege
- T** = Tarifierkennung mit RBO Linie 6264
- T2** = Tarifierkennung mit RBO Linie 6264 ab Schierling Leierndorfer Straße
- F** = bis Eggmühl Bahnhof
- nFR** = nicht freitags
- s** = nur an Schultagen
- sf** = nur an schulfreien Tagen
- FR** = nur freitags

Ⓜ Schierling Rathaus Steig 1 ▶ Eggmühl Bahnhof ▶ Regensburg Hauptbahnhof

	Montag - Freitag					Samstag		Sonn-/Feiertag	
05	13	57 ^C							
06	22 ^s	23 ^{BT2} _{sf}	32 ^{BT} _s	38 ^D	53	02			
07	19	51							
08	39					03	39		39
09	02								
10	39					39			39
11									
12	02					39			39
13									
14	03	29 ^A _{FR}	39			39			39
15	02	41 ^A _{nFR}							
16	02					39			39
17									
18	02					39			39
19									
20	08 ^A _E					39			02
21									

Fahrwege mit Fahrzeit in Minuten



Am 24.12. und 31.12. Verkehr wie an Samstagen falls diese Tage nicht auf einen Sonntag fallen. Einschränkungen Gültig ab 10.09.2024 hierzu entnehmen Sie bitte der Tagespresse oder unter www.rvv.de

A - D = Fahrwege

T = Tarifierkennung mit RBO Linie 6264

T2 = Tarifierkennung mit RBO Linie 6264 ab Schierling Leierndorfer Straße

E = bis Eggmühl Bahnhof

nFR = nicht freitags

s = nur an Schultagen

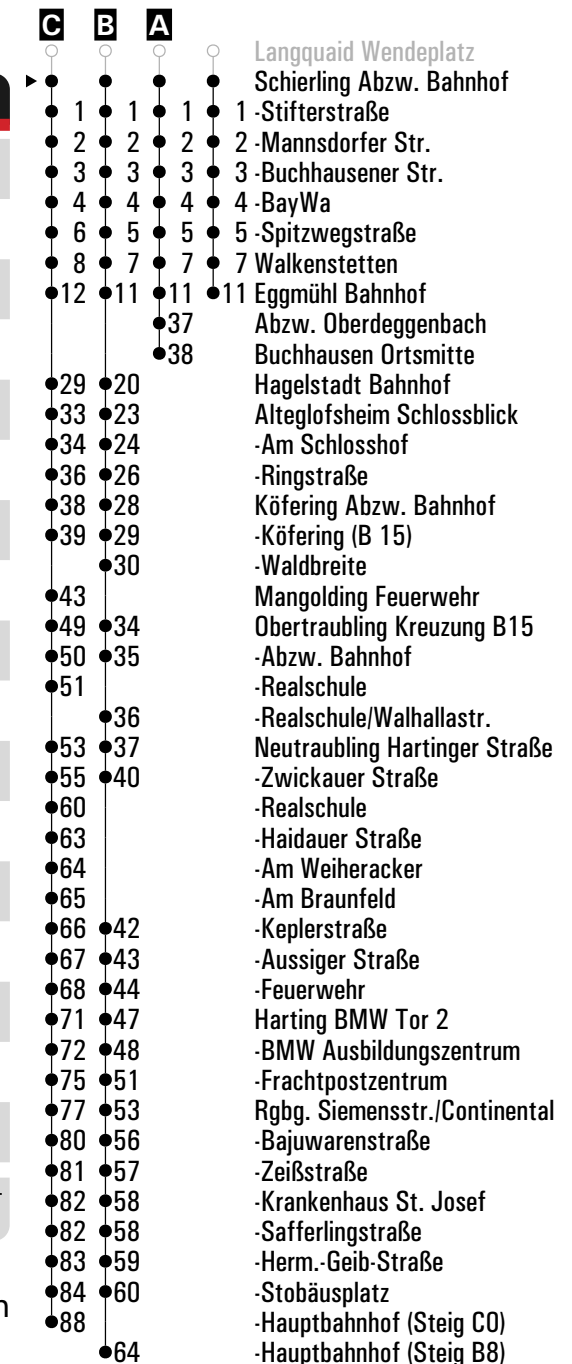
sf = nur an schulfreien Tagen

FR = nur freitags

H Schierling Abzw. Bahnhof Steig 1
▶ Eggmühl Bahnhof ▶ Regensburg Hauptbahnhof

	Montag - Freitag					Samstag		Sonn-/Feiertag	
05	15	59 ^B							
06	24 ^s	24 ^{A T2} _{sf}	34 ^{A T} _s	40 ^G	55	04			
07	21	53							
08	41					05	41		41
09	04								
10	41					41			41
11									
12	04					41			41
13									
14	05	41				41			41
15	04								
16	04					41			41
17									
18	04					41			41
19									
20						41			04
21									

Fahrwege mit Fahrzeit in Minuten



Am 24.12. und 31.12. Verkehr wie an Samstagen falls diese Tage nicht auf einen Sonntag fallen. Einschränkungen hierzu entnehmen Sie bitte der Tagespresse oder unter www.rvv.de Gültig ab 10.09.2024

A - C = Fahrwege
T = Tarifierkennung mit RBO Linie 6264
T2 = Tarifierkennung mit RBO Linie 6264 ab Schierling Leierndorfer Straße
s = nur an Schultagen
sf = nur an schulfreien Tagen

H Schierling Stifterstraße Steig 1
▶ Eggmühl Bahnhof ▶ Regensburg Hauptbahnhof

	Montag - Freitag						Samstag		Sonn-/Feiertag	
05	16									
06	00 ^B	25 ^S	25 ^{A T 2} _{Sf}	35 ^{A T} _S	41 ^C	56	05			
07	22	54								
08	42						07	42	42	
09	05									
10	42						42		42	
11										
12	05						42		42	
13										
14	06	42					42		42	
15	05									
16	05						42		42	
17										
18	05						42		42	
19										
20							42		05	
21										

Am 24.12. und 31.12. Verkehr wie an Samstagen falls diese Tage nicht auf einen Sonntag fallen. Einschränkungen hierzu entnehmen Sie bitte der Tagespresse oder unter www.rvv.de Gültig ab 10.09.2024

A - C = Fahrwege

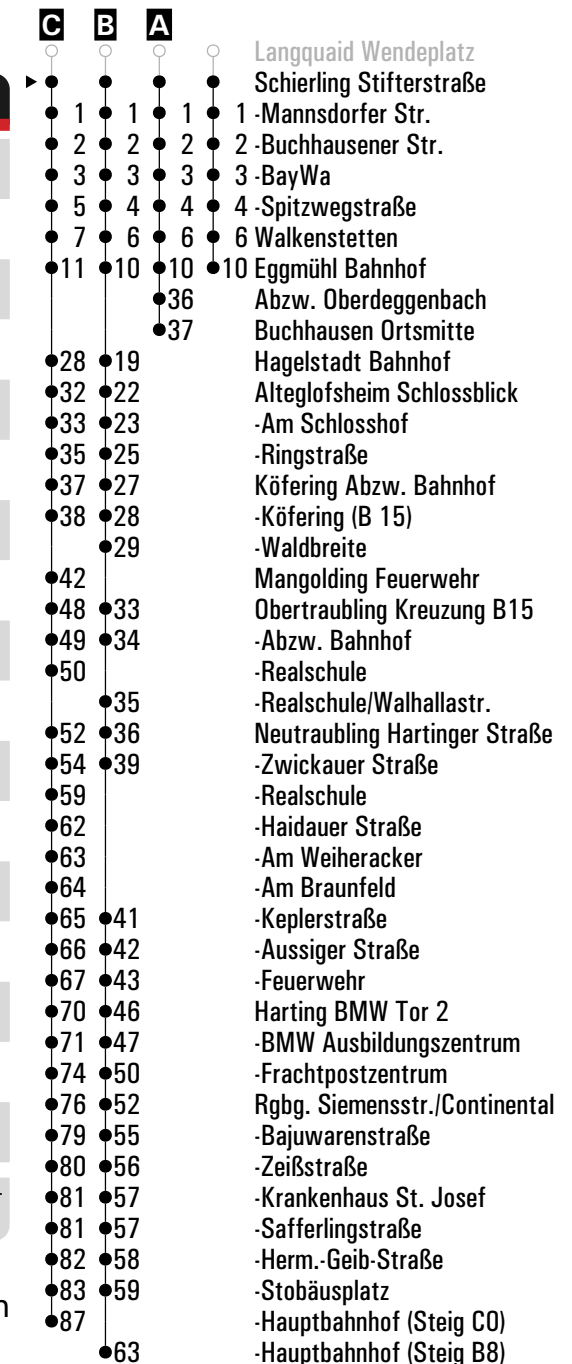
T = Tarifierkennung mit RBO Linie 6264

T2 = Tarifierkennung mit RBO Linie 6264 ab Schierling Leierndorfer Straße

s = nur an Schultagen

sf = nur an schulfreien Tagen

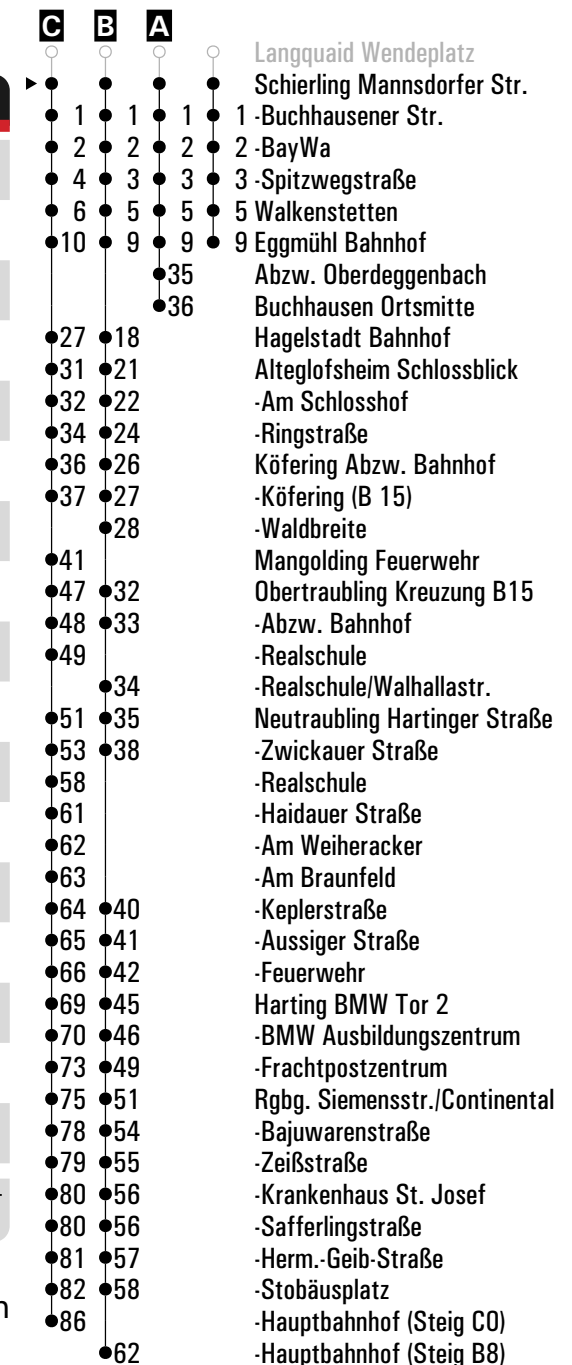
Fahrwege mit Fahrzeit in Minuten



H Schierling Mannsdorfer Str. Steig 1
► Eggmühl Bahnhof ► Regensburg Hauptbahnhof

	Montag - Freitag						Samstag	Sonn-/Feiertag	
05	17								
06	01 ^B	26 ^S	26 ^{AT2} _{Sf}	36 ^{AT} _S	42 ^C	57	06		
07	23	55							
08	43						08	43	43
09	06								
10	43						43		43
11									
12	06						43		43
13									
14	07	43					43		43
15	06								
16	06						43		43
17									
18	06						43		43
19									
20							43		06
21									

Fahrwege mit Fahrzeit in Minuten



Am 24.12. und 31.12. Verkehr wie an Samstagen falls diese Tage nicht auf einen Sonntag fallen. Einschränkungen hierzu entnehmen Sie bitte der Tagespresse oder unter www.rvv.de Gültig ab 10.09.2024

A - C = Fahrwege

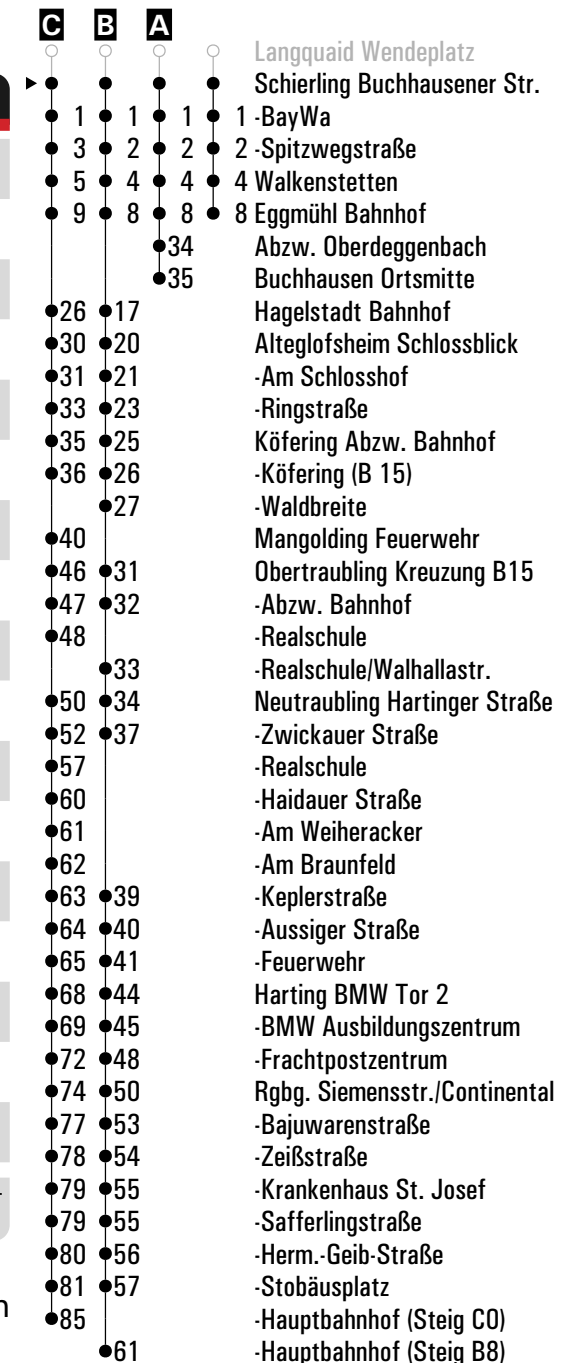
T = Tarifierkennung mit RBO Linie 6264

T2 = Tarifierkennung mit RBO Linie 6264 ab Schierling Leierndorfer Straße

s = nur an Schultagen

sf = nur an schulfreien Tagen

	Montag - Freitag						Samstag	Sonn-/Feiertag	
05	18								
06	02 ^B	27 ^S	27 ^{A T2} sf	37 ^{A T} S	43 ^C	58	07		
07	24	56							
08	44						09	44	44
09	07								
10	44						44		44
11									
12	07						44		44
13									
14	08	44					44		44
15	07								
16	07						44		44
17									
18	07						44		44
19									
20							44		07
21									



Am 24.12. und 31.12. Verkehr wie an Samstagen falls diese Tage nicht auf einen Sonntag fallen. Einschränkungen hierzu entnehmen Sie bitte der Tagespresse oder unter www.rvv.de Gültig ab 10.09.2024

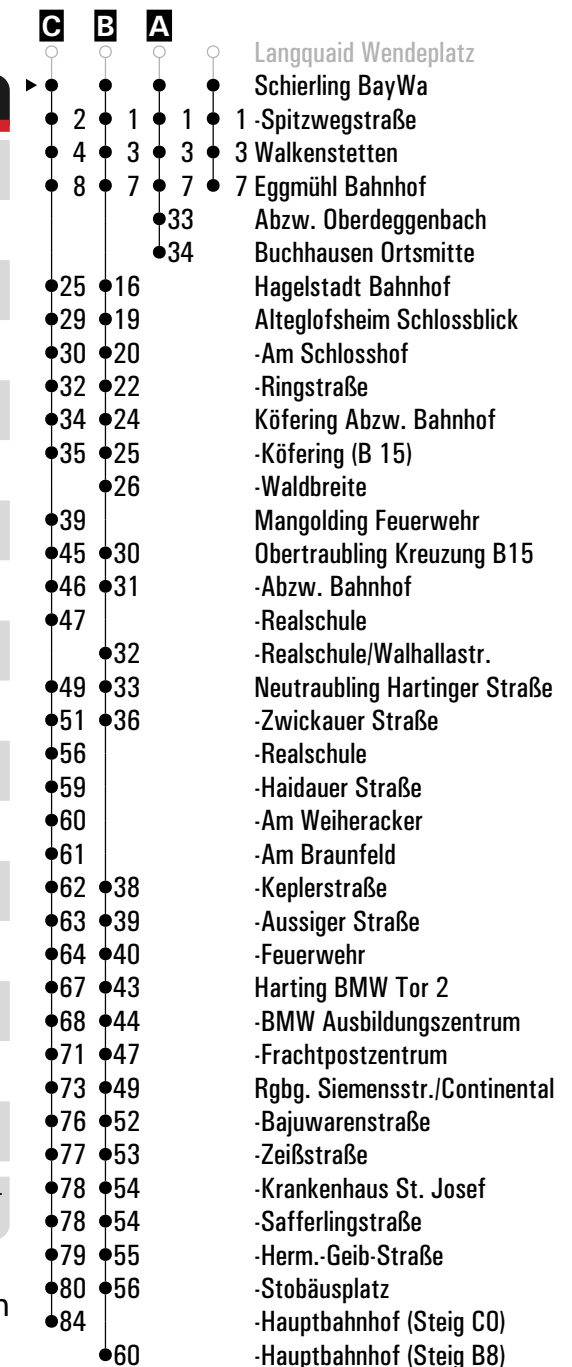
A-C = Fahrwege
T = Tarifierkennung mit RBO Linie 6264
T2 = Tarifierkennung mit RBO Linie 6264 ab Schierling Leierndorfer Straße

s = nur an Schultagen
sf = nur an schulfreien Tagen

H Schierling BayWa Steig 1
▶ Eggmühl Bahnhof ▶ Regensburg Hauptbahnhof

	Montag - Freitag						Samstag	Sonn-/Feiertag	
05	19								
06	03 ^B	28 ^S	28 ^{A T2} _{Sf}	38 ^{A T} _S	44 ^C	59	08		
07	25	57							
08	45						10	45	45
09	08								
10	45						45		45
11									
12	08						45		45
13									
14	09	45					45		45
15	08								
16	08						45		45
17									
18	08						45		45
19									
20							45		08
21									

Fahrwege mit Fahrzeit in Minuten



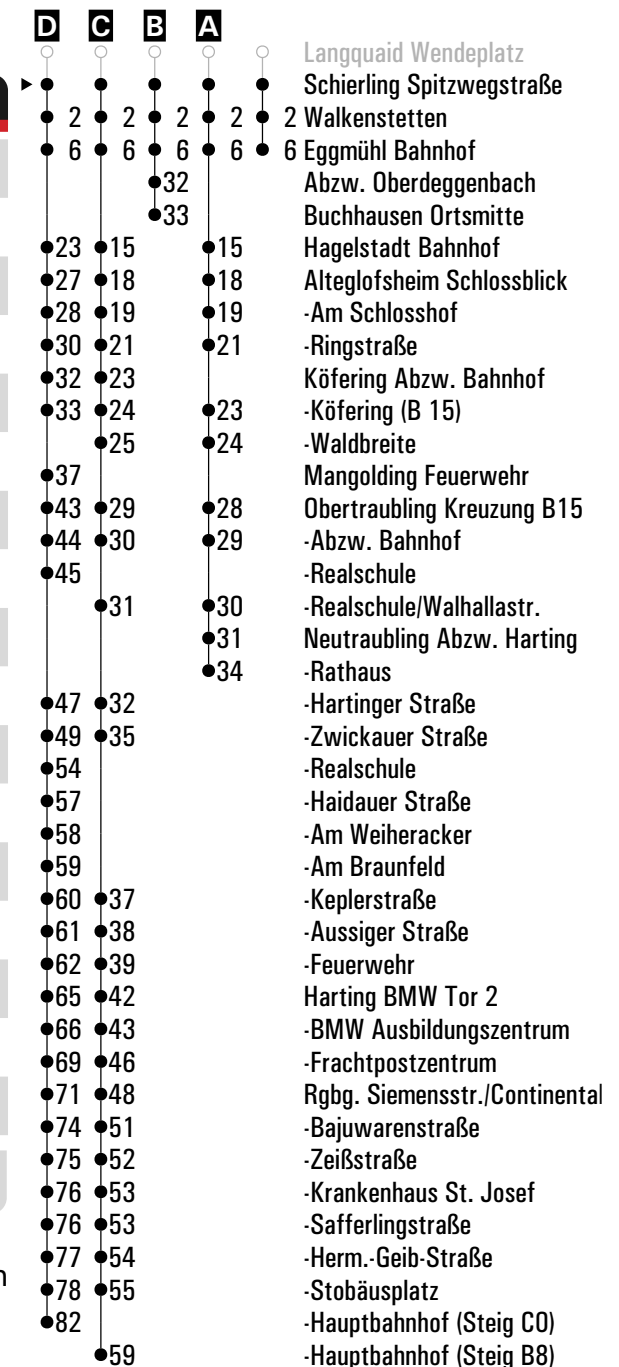
Am 24.12. und 31.12. Verkehr wie an Samstagen falls diese Tage nicht auf einen Sonntag fallen. Einschränkungen hierzu entnehmen Sie bitte der Tagespresse oder unter www.rvv.de Gültig ab 10.09.2024

A-C = Fahrwege
T = Tarifierkennung mit RBO Linie 6264
T2 = Tarifierkennung mit RBO Linie 6264 ab Schierling Leierndorfer Straße
s = nur an Schultagen
sf = nur an schulfreien Tagen

H Schierling Spitzwegstraße
 ▶ Eggmühl Bahnhof ▶ Regensburg Hauptbahnhof

	Montag - Freitag					Samstag		Sonn-/Feiertag	
05	20								
06	04 ^C	29 ^S	29 ^{BT2} _{sf}	39 ^{BT} _S	46 ^D	09			
07	00	26	58						
08	46					11	46		46
09	09								
10	46					46			46
11									
12	09					46			46
13									
14	10	32 ^A _{FR}	46			46			46
15	09	44 ^A _{nFR}							
16	09					46			46
17									
18	09					46			46
19									
20	11					46			09
21									

Fahrwege mit Fahrzeit in Minuten



Am 24.12. und 31.12. Verkehr wie an Samstagen falls diese Tage nicht auf einen Sonntag fallen. Einschränkungen Gültig ab 10.09.2024 hierzu entnehmen Sie bitte der Tagespresse oder unter www.rvv.de

A - D = Fahrwege

T = Tarifierkennung mit RBO Linie 6264

T2 = Tarifierkennung mit RBO Linie 6264 ab Schierling Leierndorfer Straße

nFR = nicht freitags

s = nur an Schultagen

sf = nur an schulfreien Tagen

FR = nur freitags

	Montag - Freitag					Samstag		Sonn-/Feiertag	
05	22								
06	06 ^C	31 ^S	31 ^{B T2} sf	40 ^{B T} S	48 ^D	11			
07	02	28							
08	00	48				13	48	48	
09	11								
10	48					48		48	
11									
12	11					48		48	
13									
14	12	34 ^A FR	48			48		48	
15	11	46 ^A nFR							
16	11					48		48	
17									
18	11					48		48	
19									
20	13					48		11	
21									

Am 24.12. und 31.12. Verkehr wie an Samstagen falls diese Tage nicht auf einen Sonntag fallen. Einschränkungen Gültig ab 10.09.2024 hierzu entnehmen Sie bitte der Tagespresse oder unter www.rvv.de

A - D = Fahrwege

T = Tarifierkennung mit RBO Linie 6264

T2 = Tarifierkennung mit RBO Linie 6264 ab Schierling Leierdorfer Straße

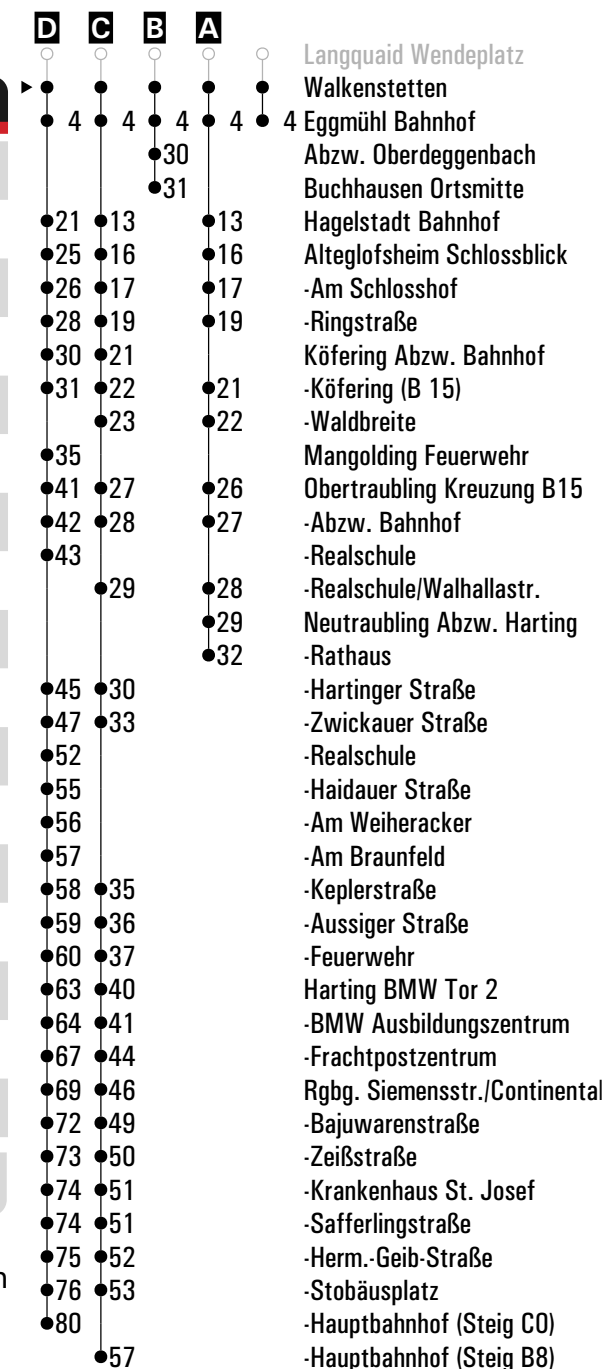
nFR = nicht freitags

s = nur an Schultagen

sf = nur an schulfreien Tagen

FR = nur freitags

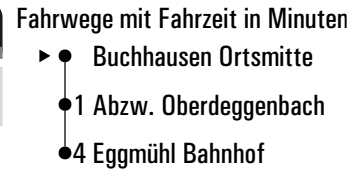
Fahrwege mit Fahrzeit in Minuten





Montag - Freitag

05																				
06	28 ^T																			
07																				
08																				
09																				
10																				
11																				

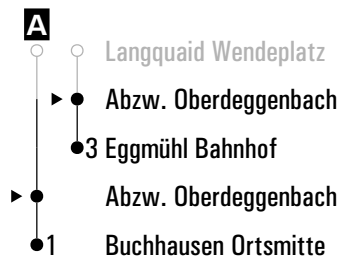


Am 24.12. und 31.12. Verkehr wie an Samstagen falls diese Tage nicht auf einen Sonntag fallen. Einschränkungen hierzu entnehmen Sie Gültig ab 10.09.2024 bitte der Tagespresse oder unter www.rvv.de

T = Tarifierkennung mit RBO Linie 6264

Montag - Freitag											
05											
06	29 ^T	58 ^{2A} _{Ts}									
07	01 ^{2A} _{T2sf}										
08											
09											
10											
11											
12											

Fahrwege mit Fahrzeit in Minuten

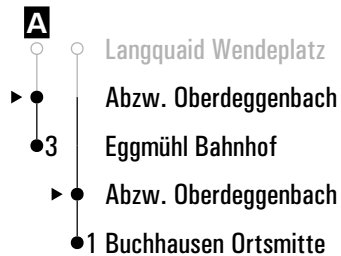


Am 24.12. und 31.12. Verkehr wie an Samstagen falls diese Tage nicht auf einen Sonntag fallen. Einschränkungen hierzu entnehmen Sie Gültig ab 10.09.2024 bitte der Tagespresse oder unter www.rvv.de

A = fährt A **T** = Tarifierkennung mit RBO Linie 6264 **s** = nur an Schultagen
2 = Abfahrt an Steig 2 **T2** = Tarifierkennung mit RBO Linie 6264 ab Schierling Leierdorfer Straße **sf** = nur an schulfreien Tagen

Montag - Freitag	
05	
06	29 ¹ _T ^A 58 _T ^S
07	01 _{T2} ^{Sf}
08	
09	
10	
11	
12	

Fahrwege mit Fahrzeit in Minuten



Am 24.12. und 31.12. Verkehr wie an Samstagen falls diese Tage nicht auf einen Sonntag fallen. Einschränkungen hierzu entnehmen Sie Gültig ab 10.09.2024 bitte der Tagespresse oder unter www.rvv.de

- A** = fährt A
- 1** = Abfahrt an Steig 1
- T** = Tarifierkennung mit RBO Linie 6264
- T2** = Tarifierkennung mit RBO Linie 6264 ab Schierling Leierdorfer Straße
- S** = nur an Schultagen
- Sf** = nur an schulfreien Tagen

Fahrwege mit Fahrzeit in Minuten

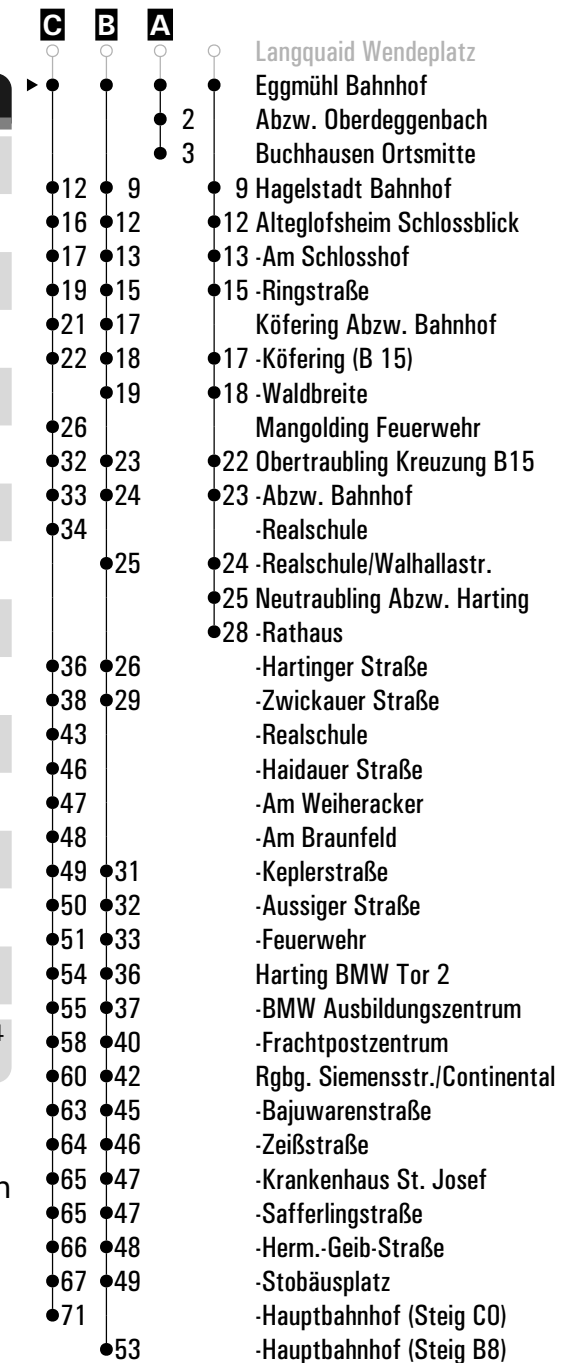
- Buchhausen Ortsmitte
- Abzw. Oberdeggenbach
- 2 Eggmühl Bahnhof
- 4 Walkenstetten
- 5 Schierling Spitzwegstraße
- 6 -BayWa
- 7 -Buchhausener Str.
- 8 -Mannsdorfer Str.
- 9 -Stifterstraße
- 10 -Abzw. Bahnhof
- 11 -Rathaus
- 12 -Leierndorfer Str.
- 19 Niederleierndorf Feuerwehrhaus
- 20 -Weinbergstr.
- 21 Oberleierndorf
- 22 Langquaid Leierndorfer Str.
- 23 -Marktplatz
- 24 -Rottenburger Str.
- 26 -Wendeplatz

Montag - Freitag											
07											
08											
09											
10											
11	39	A	T								
12	53	B	T								
13											
14											
15	22	T	sMM								
16											
17											
18											
19											

Gültig ab 10.09.2024

T = Tarifierkennung mit RBO Linie 6264 **B** = bis Schierling Rathaus **sMM** = nur montags und mittwochs an Schultagen
A = bis Schierling Leierndorfer Str.

Montag - Freitag									
05									
06	10 ^B	56 ^{AT} _s	57 ^C	59 ^{AT2} _{sf}					
07									
08									
09									
10									
11									
12									
13									
14	16 ^D	38 ^{FR}							
15	50 ^{nFR}								
16									
17									
18									
19									



Am 24.12. und 31.12. Verkehr wie an Samstagen falls diese Tage nicht auf einen Sonntag fallen. Einschränkungen hierzu entnehmen Sie bitte der Tagespresse oder unter www.rvv.de Gültig ab 10.09.2024

- A - C** = Fahrwege
- T** = Tarifierkennung mit RBO Linie 6264
- T2** = Tarifierkennung mit RBO Linie 6264 ab Schierling Leierdorfer Straße
- D** = fährt abweichenden Weg

- nFR** = nicht freitags
- s** = nur an Schultagen
- sf** = nur an schulfreien Tagen
- FR** = nur freitags



Montag - Freitag

05
 06
 07
 08
 09
 10
 11
 12
 13
 14

27
 18^A

Am 24.12. und 31.12. Verkehr wie an Samstagen falls diese Tage nicht auf einen Sonntag fallen. Einschränkungen hierzu entnehmen Sie bitte der Tagespresse oder unter www.rvv.de

Gültig ab 10.09.2024

A = fährt A

Fahrwege mit Fahrzeit in Minuten

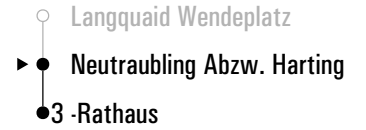
- A** ○ Langquaid Wendeplatz
- ▶ ● Köfering Abzw. Bahnhof
- 1 ● 1 -Köfering (B 15)
- 2 ● 2 -Waldbreite
- 5 ● Mangolding Feuerwehr
- 11 ● 6 Obertraubling Kreuzung B15
- 12 ● 7 -Abzw. Bahnhof
- 13 ● -Realschule
- 8 ● -Realschule/Walhallastr.
- 15 ● 9 Neutraubling Hartinger Straße
- 17 ● 12 -Zwickauer Straße
- 22 ● -Realschule
- 25 ● -Haidauer Straße
- 26 ● -Am Weiheracker
- 27 ● -Am Braunfeld
- 28 ● 14 -Keplerstraße
- 29 ● 15 -Aussiger Straße
- 30 ● 16 -Feuerwehr
- 33 ● 19 Harting BMW Tor 2
- 34 ● 20 -BMW Ausbildungszentrum
- 37 ● 23 -Frachtpostzentrum
- 39 ● 25 Rgbg. Siemensstr./Continental
- 42 ● 28 -Bajuwarenstraße
- 43 ● 29 -Zeißstraße
- 44 ● 30 -Krankenhaus St. Josef
- 44 ● 30 -Safferlingstraße
- 45 ● 31 -Herm.-Geib-Straße
- 46 ● 32 -Stobäusplatz
- 50 ● -Hauptbahnhof (Steig C0)
- 36 ● -Hauptbahnhof (Steig B8)



Montag - Freitag

09								
10								
11								
12								
13								
14								
15	03 ^{FR}							
16	15 ^{nFR}							
17								
18								
19								
20								
21								

Fahrwege mit Fahrzeit in Minuten



Am 24.12. und 31.12. Verkehr wie an Samstagen falls diese Tage nicht auf einen Sonntag fallen. Einschränkungen hierzu entnehmen Sie bitte der Tagespresse oder unter www.rvv.de Gültig ab 10.09.2024

nFR = nicht freitags **FR** = nur freitags

Fahrwege mit Fahrzeit in Minuten

Montag - Freitag	
05	
06	39
07	35 ^A
08	
09	
10	
11	
12	
13	
14	

- A** Langquaid Wendeplatz
- ▶ ● Neutraubling Zwickauer Straße
- 5 -Realschule
- 8 -Haidauer Straße
- 9 -Am Weiheracker
- 10 -Am Braunfeld
- 11 ● 2 -Keplerstraße
- 12 ● 3 -Aussiger Straße
- 13 ● 4 -Feuerwehr
- 16 ● 7 Harting BMW Tor 2
- 17 ● 8 -BMW Ausbildungszentrum
- 20 ● 11 -Frachtpostzentrum
- 22 ● 13 Rgbg. Siemensstr./Continental
- 25 ● 16 -Bajuwarenstraße
- 26 ● 17 -Zeißstraße
- 27 ● 18 -Krankenhaus St. Josef
- 27 ● 18 -Safferlingstraße
- 28 ● 19 -Herm.-Geib-Straße
- 29 ● 20 -Stobäusplatz
- 33 -Hauptbahnhof (Steig C0)
- 24 -Hauptbahnhof (Steig B8)

Am 24.12. und 31.12. Verkehr wie an Samstagen falls diese Tage nicht auf einen Sonntag fallen. Einschränkungen hierzu entnehmen Sie bitte der Tagespresse oder unter www.rvv.de Gültig ab 10.09.2024

A = fährt A

Fahrwege mit Fahrzeit in Minuten

- Langquaid Wendeplatz
- ▶ ● Neutraubling Haidauer Straße
- 1 -Am Weiheracker
- 2 -Am Braunfeld
- 3 -Keplerstraße
- 4 -Aussiger Straße
- 5 -Feuerwehr
- 8 Harting BMW Tor 2
- 9 -BMW Ausbildungszentrum
- 12 -Frachtpostzentrum
- 14 Rgbg. Siemensstr./Continental
- 17 -Bajuwarenstraße
- 18 -Zeißstraße
- 19 -Krankenhaus St. Josef
- 19 -Safferlingstraße
- 20 -Herm.-Geib-Straße
- 21 -Stobäusplatz
- 25 -Hauptbahnhof



Montag - Freitag

05

06

07 43³¹

08

09

10

11

Am 24.12. und 31.12. Verkehr wie an Samstagen falls diese Tage nicht auf einen Sonntag fallen. Einschränkungen hierzu entnehmen Sie bitte der Tagespresse oder unter www.rvv.de Gültig ab 10.09.2024

31 = Bus fährt ab dieser Haltestelle weiter als Linie 31



Montag - Freitag

08
09
10
11
12
13
14
15

54 ^{VF}

Gültig ab 10.09.2024

VF = am letzten Schultag vor den Weihnachts-, Oster- und Pfingstferien sowie am ersten Schultag nach den Sommerferien um 1:30 Std., am letzten Schultag vor den Sommerferien um 2:40 Std. früher

Fahrwege mit Fahrzeit in Minuten

- Regensburg Hauptbahnhof
- ▶ ● Neutraubling Abzw. Harting
- 3 -Feuerwehr
- 4 -Aussiger Straße
- 7 -Realschule
- 10 -Haidauer Straße
- 13 -Keplerstraße
- 16 -Zwickauer Straße
- 18 -Hartinger Straße
- 19 Obertraubling Realschule
- 22 -Abzw. Bahnhof
- 23 -Kreuzung B15
- 25 Köfering Waldbreite
- 26 -Köfering (B 15)
- 27 -Abzw. Bahnhof
- 28 Alteglofsheim Ringstraße
- 30 -Am Schlosshof
- 31 -Schlossblick
- 32 -Landshuter Str.
- 34 Hagelstadt Bahnhof
- 36 Abzweigung Einhausen
- 37 Abzw. Höhenberg
- 42 Eggmühl Seniorenheim
- 44 -Zaitzkofener Str.
- 46 -Bahnhof
- 48 Walkenstetten
- 49 Schierling Spitzwegstraße
- 50 -BayWa
- 51 -Buchhausener Str.
- 52 -Mannsdorfer Str.
- 53 -Stifterstraße
- 54 -Abzw. Bahnhof
- 55 -Rathaus
- 56 -Leierndorfer Str.
- 61 Niederleierndorf Feuerwehrhaus
- 62 -Weinbergstr.
- 63 Oberleierndorf
- 65 Langquaid Leierndorfer Str.
- 66 -Marktplatz
- 67 -Rottenburger Str.
- 68 -Wendeplatz

Montag - Freitag	
08	
09	
10	
11	
12	58 ^{VF}
13	
14	
15	

Gültig ab 10.09.2024

VF = am letzten Schultag vor den Weihnachts-, Oster- und Pfingstferien sowie am ersten Schultag nach den Sommerferien um 1:30 Std., am letzten Schultag vor den Sommerferien um 2:40 Std. früher

- Regensburg Hauptbahnhof
- ▶ ● Neutraubling Aussiger Straße
- 3 -Realschule
- 6 -Haidauer Straße
- 9 -Keplerstraße
- 12 -Zwickauer Straße
- 14 -Hartinger Straße
- 15 Obertraubling Realschule
- 18 -Abzw. Bahnhof
- 19 -Kreuzung B15
- 21 Köfering Waldbreite
- 22 -Köfering (B 15)
- 23 -Abzw. Bahnhof
- 24 Alteglofsheim Ringstraße
- 26 -Am Schlosshof
- 27 -Schlossblick
- 28 -Landshuter Str.
- 30 Hagelstadt Bahnhof
- 32 Abzweigung Einhausen
- 33 Abzw. Höhenberg
- 38 Eggmühl Seniorenheim
- 40 -Zaitzkofener Str.
- 42 -Bahnhof
- 44 Walkenstetten
- 45 Schierling Spitzwegstraße
- 46 -BayWa
- 47 -Buchhausener Str.
- 48 -Mannsdorfer Str.
- 49 -Stifterstraße
- 50 -Abzw. Bahnhof
- 51 -Rathaus
- 52 -Leierndorfer Str.
- 57 Niederleierndorf Feuerwehrhaus
- 58 -Weinbergstr.
- 59 Oberleierndorf
- 61 Langquaid Leierndorfer Str.
- 62 -Marktplatz
- 63 -Rottenburger Str.
- 64 -Wendepplatz

Montag - Freitag	
10	
11	
12	
13	01 ^{VF}
14	
15	
16	25 ^A _{nFR}
17	
18	
19	

Gültig ab 10.09.2024

A = fährt A

VF = am letzten Schultag vor den Weihnachts-, Oster- und Pfingstferien sowie am ersten Schultag nach den Sommerferien um 1:30 Std., am letzten Schultag vor den Sommerferien um 2:40 Std. früher

nFR = nicht freitags

- A** ○ Regensburg Hauptbahnhof
- Neutraubling Realschule
- 3 ● 3-Haidauer Straße
- 6 ● 6-Keplerstraße
- 9 ● 9-Zwickauer Straße
- 8 ● 11-Harteringer Straße
- 12 ● 12-Obertraubling Realschule
- 9 ● -Realschule/Walhallastr.
- 10 ● 15-Abzw. Bahnhof
- 11 ● 16-Kreuzung B15
- 13 ● 18-Köfering Waldbreite
- 14 ● 19-Köfering (B 15)
- 15 ● 20-Abzw. Bahnhof
- 16 ● 21-Altteglofshiem Ringstraße
- 18 ● 23-Am Schlosshof
- 19 ● 24-Schlossblick
- 20 ● 25-Landshuter Str.
- 21 ● 27-Hagelstadt Bahnhof
- 23 ● 29-Abzweigung Einhausen
- 24 ● 30-Abzw. Höhenberg
- 29 ● 35-Eggmühl Seniorenheim
- 31 ● 37-Zaitzkofener Str.
- 33 ● 39-Bahnhof
- 34 ● 41-Walkenstetten
- 35 ● 42-Schierling Spitzwegstraße
- 36 ● 43-BayWa
- 37 ● 44-Buchhausener Str.
- 38 ● 45-Mannsdorfer Str.
- 39 ● 46-Stifterstraße
- 40 ● 47-Abzw. Bahnhof
- 41 ● 48-Rathaus
- 42 ● 49-Leierndorfer Str.
- 47 ● 54-Niederleierndorf Feuerwehrhaus
- 48 ● 55-Weinbergstr.
- 49 ● 56-Oberleierndorf
- 51 ● 58-Langquaid Leierndorfer Str.
- 52 ● 59-Marktplatz
- 53 ● 60-Rottenburger Str.
- 54 ● 61-Wendeplatz

Montag - Freitag													
09													
10													
11													
12													
13	04 ^{VF}												
14													
15													
16	28 ^A _{nFR}												
17													
18													
19													

Gültig ab 10.09.2024

A = fährt A

VF = am letzten Schultag vor den Weihnachts-, Oster- und Pfingstferien sowie am ersten Schultag nach den Sommerferien um 1:30 Std., am letzten Schultag vor den Sommerferien um 2:40 Std. früher

nFR = nicht freitags

- A** ○ Regensburg Hauptbahnhof
- ▶ ● Neutraubling Haidauer Straße
- 3-Keplerstraße
- 3 ● 6-Zwickauer Straße
- 5 ● 8-Hartinger Straße
- 9 Obertraubling Realschule
- 6 -Realschule/Walhallastr.
- 7 ● 12-Abzw. Bahnhof
- 8 ● 13-Kreuzung B15
- 10 ● 15 Köfering Waldbreite
- 11 ● 16-Köfering (B 15)
- 12 ● 17-Abzw. Bahnhof
- 13 ● 18 Alteglofsheim Ringstraße
- 15 ● 20-Am Schlosshof
- 16 ● 21-Schlossblick
- 17 ● 22-Landshuter Str.
- 18 ● 24 Hagelstadt Bahnhof
- 20 ● 26 Abzweigung Einhausen
- 21 ● 27 Abzw. Höhenberg
- 26 ● 32 Eggmühl Seniorenheim
- 28 ● 34-Zaitzkofener Str.
- 30 ● 36-Bahnhof
- 31 ● 38 Walkenstetten
- 32 ● 39 Schierling Spitzwegstraße
- 33 ● 40-BayWa
- 34 ● 41-Buchhausener Str.
- 35 ● 42-Mannsdorfer Str.
- 36 ● 43-Stifterstraße
- 37 ● 44-Abzw. Bahnhof
- 38 ● 45-Rathaus
- 39 ● 46-Leierdorfer Str.
- 44 ● 51 Niederleierndorf Feuerwehrhaus
- 45 ● 52-Weinbergstr.
- 46 ● 53 Oberleierndorf
- 48 ● 55 Langquaid Leierdorfer Str.
- 49 ● 56-Marktplatz
- 50 ● 57-Rottenburger Str.
- 51 ● 58-Wendeplatz

Montag - Freitag	
10	
11	
12	
13	10 A vF
14	
15	15 FR
16	31 nFR
17	
18	

Gültig ab 10.09.2024

A = fährt A

vF = am letzten Schultag vor den Weihnachts-, Oster- und Pfingstferien sowie am ersten Schultag nach den Sommerferien um 1:30 Std., am letzten Schultag vor den Sommerferien um 2:40 Std. früher

nFR = nicht freitags

FR = nur freitags

- A** ○ Regensburg Hauptbahnhof
- ▶ ● Neutraubling Zwickauer Straße
- 2 ● 2 -Harteringer Straße
- 3 ● Obertraubling Realschule
- ● 3 -Realschule/Walhallastr.
- 6 ● 4 -Abzw. Bahnhof
- 7 ● 5 -Kreuzung B15
- 9 ● 7 Köfering Waldbreite
- 10 ● 8 -Köfering (B 15)
- 11 ● 9 -Abzw. Bahnhof
- 12 ● 10 Alteglöfshiem Ringstraße
- 14 ● 12 -Am Schlossohof
- 15 ● 14 -Schlossblick
- 16 ● 15 -Landshuter Str.
- 18 ● 17 Hagelstadt Bahnhof
- 20 ● 19 Abzweigung Einhausen
- 21 ● 20 Abzw. Höhenberg
- 26 ● 25 Eggmühl Seniorenheim
- 28 ● 27 -Zaitzkofener Str.
- 30 ● 29 -Bahnhof
- 32 ● 31 Walkenstetten
- 33 ● 32 Schierling Spitzwegstraße
- 34 ● 33 -BayWa
- 35 ● 34 -Buchhausener Str.
- 36 ● 35 -Mannsdorfer Str.
- 37 ● 36 -Stifterstraße
- 38 ● 37 -Abzw. Bahnhof
- 39 ● 38 -Rathaus
- 40 ● 39 -Leierndorfer Str.
- 45 ● 44 Niederleierndorf Feuerwehrhaus
- 46 ● 45 -Weinbergstr.
- 47 ● 46 Oberleierndorf
- 49 ● 48 Langquaid Leierndorfer Str.
- 50 ● 49 -Marktplatz
- 51 ● 50 -Rottenburger Str.
- 52 ● 51 -Wendepplatz

Montag - Freitag											
11											
12											
13											
14											
15	18 ^{FR}										
16	34 ^{nFR}										
17											
18											
19											
20											

Gültig ab 10.09.2024

nFR = nicht freitags

FR = nur freitags

Fahrwege mit Fahrzeit in Minuten

- Neutraubling Rathaus
- ● Obertraubling Realsch./Walhallastr.
- 1 -Abzw. Bahnhof
- 2 -Kreuzung B15
- 4 Köfering Waldbreite
- 5 -Köfering (B 15)
- 6 -Abzw. Bahnhof
- 7 Alteglofsheim Ringstraße
- 9 -Am Schlosshof
- 11 -Schlossblick
- 12 -Landshuter Str.
- 14 Hagelstadt Bahnhof
- 16 Abzweigung Einhausen
- 17 Abzw. Höhenberg
- 22 Eggmühl Seniorenheim
- 24 -Zaitzkofener Str.
- 26 -Bahnhof
- 28 Walkenstetten
- 29 Schierling Spitzwegstraße
- 30 -BayWa
- 31 -Buchhausener Str.
- 32 -Mannsdorfer Str.
- 33 -Stifterstraße
- 34 -Abzw. Bahnhof
- 35 -Rathaus
- 36 -Leierndorfer Str.
- 41 Niederleierndorf Feuerwehrhaus
- 42 -Weinbergstr.
- 43 Oberleierndorf
- 45 Langquaid Leierndorfer Str.
- 46 -Marktplatz
- 47 -Rottenburger Str.
- 48 -Wendeplatz

Montag - Freitag	
10	
11	
12	
13	16 ^{VF}
14	
15	19 ^{FR}
16	35 ^{nFR}
17	
18	
19	

Gültig ab 10.09.2024

VF = am letzten Schultag vor den Weihnachts-, Oster- und Pfingstferien sowie am ersten Schultag nach den Sommerferien um 1:30 Std., am letzten Schultag vor den Sommerferien um 2:40 Std. früher

nFR = nicht freitags

FR = nur freitags

- Regensburg Hauptbahnhof
- ▶ ● Obertraubling Abzw. Bahnhof
- 1 -Kreuzung B15
- 3 Köfering Waldbreite
- 4 -Köfering (B 15)
- 5 -Abzw. Bahnhof
- 6 Alteglofsheim Ringstraße
- 8 -Am Schlosshof
- 9 -Schlossblick
- 10 -Landshuter Str.
- 12 Hagelstadt Bahnhof
- 14 Abzweigung Einhausen
- 15 Abzw. Höhenberg
- 20 Eggmühl Seniorenheim
- 22 -Zaitzkofener Str.
- 24 -Bahnhof
- 26 Walkenstetten
- 27 Schierling Spitzwegstraße
- 28 -BayWa
- 29 -Buchhausener Str.
- 30 -Mannsdorfer Str.
- 31 -Stifterstraße
- 32 -Abzw. Bahnhof
- 33 -Rathaus
- 34 -Leierndorfer Str.
- 39 Niederleierndorf Feuerwehrhaus
- 40 -Weinbergstr.
- 41 Oberleierndorf
- 43 Langquaid Leierndorfer Str.
- 44 -Marktplatz
- 45 -Rottenburger Str.
- 46 -Wendeplatz

Montag - Freitag	
10	
11	
12	
13	17 ^{vF}
14	
15	20 ^{FR}
16	36 ^{nFR}
17	
18	
19	

Gültig ab 10.09.2024

vF = am letzten Schultag vor den Weihnachts-, Oster- und Pfingstferien sowie am ersten Schultag nach den Sommerferien um 1:30 Std., am letzten Schultag vor den Sommerferien um 2:40 Std. früher

nFR = nicht freitags

FR = nur freitags

Fahrwege mit Fahrzeit in Minuten

- Regensburg Hauptbahnhof
- ▶ ● Obertraubling Kreuzung B15
- 2 Köfering Waldbreite
- 3 -Köfering (B 15)
- 4 -Abzw. Bahnhof
- 5 Alteglofsheim Ringstraße
- 7 -Am Schlosshof
- 8 -Schlossblick
- 9 -Landshuter Str.
- 11 Hagelstadt Bahnhof
- 13 Abzweigung Einhausen
- 14 Abzw. Höhenberg
- 19 Eggmühl Seniorenheim
- 21 -Zaitzkofener Str.
- 23 -Bahnhof
- 25 Walkenstetten
- 26 Schierling Spitzwegstraße
- 27 -BayWa
- 28 -Buchhausener Str.
- 29 -Mannsdorfer Str.
- 30 -Stifterstraße
- 31 -Abzw. Bahnhof
- 32 -Rathaus
- 33 -Leierndorfer Str.
- 38 Niederleierndorf Feuerwehrhaus
- 39 -Weinbergstr.
- 40 Oberleierndorf
- 42 Langquaid Leierndorfer Str.
- 43 -Marktplatz
- 44 -Rottenburger Str.
- 45 -Wendeplatz

Montag - Freitag											
10											
11											
12											
13	19 ^{vF}										
14											
15	22 ^{FR}										
16	38 ^{nFR}										
17											
18											
19											

Gültig ab 10.09.2024

vF = am letzten Schultag vor den Weihnachts-, Oster- und Pfingstferien sowie am ersten Schultag nach den Sommerferien um 1:30 Std., am letzten Schultag vor den Sommerferien um 2:40 Std. früher

nFR = nicht freitags

FR = nur freitags

- Regensburg Hauptbahnhof
- ▶ ● Köfering Waldbreite
- 1 -Köfering (B 15)
- 2 -Abzw. Bahnhof
- 3 Alteglofsheim Ringstraße
- 5 -Am Schlosshof
- 6 -Schlossblick
- 7 -Landshuter Str.
- 9 Hagelstadt Bahnhof
- 11 Abzweigung Einhausen
- 12 Abzw. Höhenberg
- 17 Eggmühl Seniorenheim
- 19 -Zaitzkofener Str.
- 21 -Bahnhof
- 23 Walkenstetten
- 24 Schierling Spitzwegstraße
- 25 -BayWa
- 26 -Buchhausener Str.
- 27 -Mannsdorfer Str.
- 28 -Stifterstraße
- 29 -Abzw. Bahnhof
- 30 -Rathaus
- 31 -Leierdorfer Str.
- 36 Niederleierndorf Feuerwehrhaus
- 37 -Weinbergstr.
- 38 Oberleierndorf
- 40 Langquaid Leierdorfer Str.
- 41 -Marktplatz
- 42 -Rottenburger Str.
- 43 -Wendeplatz

Montag - Freitag	
10	
11	
12	
13	21 ^{vF}
14	
15	24 ^{FR}
16	40 ^{nFR}
17	
18	
19	

Gültig ab 10.09.2024

vF = am letzten Schultag vor den Weihnachts-, Oster- und Pfingstferien sowie am ersten Schultag nach den Sommerferien um 1:30 Std., am letzten Schultag vor den Sommerferien um 2:40 Std. früher

nFR = nicht freitags

FR = nur freitags

- Regensburg Hauptbahnhof
- ▶ ● Köfering Abzw. Bahnhof
- 1 Altglofsheim Ringstraße
- 3 -Am Schlosshof
- 4 -Schlossblick
- 5 -Landshuter Str.
- 7 Hagelstadt Bahnhof
- 9 Abzweigung Einhausen
- 10 Abzw. Höhenberg
- 15 Eggmühl Seniorenheim
- 17 -Zaitzkofener Str.
- 19 -Bahnhof
- 21 Walkenstetten
- 22 Schierling Spitzwegstraße
- 23 -BayWa
- 24 -Buchhausener Str.
- 25 -Mannsdorfer Str.
- 26 -Stifterstraße
- 27 -Abzw. Bahnhof
- 28 -Rathaus
- 29 -Leierndorfer Str.
- 34 Niederleierndorf Feuerwehrhaus
- 35 -Weinbergstr.
- 36 Oberleierndorf
- 38 Langquaid Leierndorfer Str.
- 39 -Marktplatz
- 40 -Rottenburger Str.
- 41 -Wendeplatz

Montag - Freitag	
10	
11	
12	
13	24 ^{VF}
14	
15	27 ^{FR}
16	43 ^{nFR}
17	
18	
19	

Gültig ab 10.09.2024

VF = am letzten Schultag vor den Weihnachts-, Oster- und Pfingstferien sowie am ersten Schultag nach den Sommerferien um 1:30 Std., am letzten Schultag vor den Sommerferien um 2:40 Std. früher

nFR = nicht freitags

FR = nur freitags

- Regensburg Hauptbahnhof
- ▶ ● Alteglofsheim Am Schlosshof
- 1 -Schlossblick
- 2 -Landshuter Str.
- 4 Hagelstadt Bahnhof
- 6 Abzweigung Einhausen
- 7 Abzw. Höhenberg
- 12 Eggmühl Seniorenheim
- 14 -Zaitzkofener Str.
- 16 -Bahnhof
- 18 Walkenstetten
- 19 Schierling Spitzwegstraße
- 20 -BayWa
- 21 -Buchhausener Str.
- 22 -Mansdorfer Str.
- 23 -Stifterstraße
- 24 -Abzw. Bahnhof
- 25 -Rathaus
- 26 -Leierndorfer Str.
- 31 Niederleierndorf Feuerwehrhaus
- 32 -Weinbergstr.
- 33 Oberleierndorf
- 35 Langquaid Leierndorfer Str.
- 36 -Marktplatz
- 37 -Rottenburger Str.
- 38 -Wendeplatz

Montag - Freitag	
10	
11	
12	
13	25 ^{VF}
14	
15	29 ^{FR}
16	44 ^{nFR}
17	
18	
19	

Gültig ab 10.09.2024

VF = am letzten Schultag vor den Weihnachts-, Oster- und Pfingstferien sowie am ersten Schultag nach den Sommerferien um 1:30 Std., am letzten Schultag vor den Sommerferien um 2:40 Std. früher

nFR = nicht freitags

FR = nur freitags

- Regensburg Hauptbahnhof
- ▶ ● Alteglofsheim Schlosblick
- 1 -Landshuter Str.
- 3 Hagelstadt Bahnhof
- 5 Abzweigung Einhausen
- 6 Abzw. Höhenberg
- 11 Eggmühl Seniorenheim
- 13 -Zaitzkofener Str.
- 15 -Bahnhof
- 17 Walkenstetten
- 18 Schierling Spitzwegstraße
- 19 -BayWa
- 20 -Buchhausener Str.
- 21 -Mannsdorfer Str.
- 22 -Stifterstraße
- 23 -Abzw. Bahnhof
- 24 -Rathaus
- 25 -Leierndorfer Str.
- 30 Niederleierndorf Feuerwehrhaus
- 31 -Weinbergstr.
- 32 Oberleierndorf
- 34 Langquaid Leierndorfer Str.
- 35 -Marktplatz
- 36 -Rottenburger Str.
- 37 -Wendepplatz

Montag - Freitag	
10	
11	
12	
13	26 ^{VF}
14	
15	30 ^{FR}
16	45 ^{nFR}
17	
18	
19	

Gültig ab 10.09.2024

VF = am letzten Schultag vor den Weihnachts-, Oster- und Pfingstferien sowie am ersten Schultag nach den Sommerferien um 1:30 Std., am letzten Schultag vor den Sommerferien um 2:40 Std. früher

nFR = nicht freitags

FR = nur freitags

- Regensburg Hauptbahnhof
- ▶ ● Alteglofsheim Landshuter Str.
- 2 Hagelstadt Bahnhof
- 4 Abzweigung Einhausen
- 5 Abzw. Höhenberg
- 10 Eggmühl Seniorenheim
- 12 -Zaitzkofener Str.
- 14 -Bahnhof
- 16 Walkenstetten
- 17 Schierling Spitzwegstraße
- 18 -BayWa
- 19 -Buchhausener Str.
- 20 -Mannsdorfer Str.
- 21 -Stifterstraße
- 22 -Abzw. Bahnhof
- 23 -Rathaus
- 24 -Leierndorfer Str.
- 29 Niederleierndorf Feuerwehrhaus
- 30 -Weinbergstr.
- 31 Oberleierndorf
- 33 Langquaid Leierndorfer Str.
- 34 -Marktplatz
- 35 -Rottenburger Str.
- 36 -Wendeplatz

Montag - Freitag											
10											
11											
12											
13	28 ^{VF}										
14											
15	32 ^{FR}										
16	46 ^{nFR}										
17											
18											
19											

Gültig ab 10.09.2024

VF = am letzten Schultag vor den Weihnachts-, Oster- und Pfingstferien sowie am ersten Schultag nach den Sommerferien um 1:30 Std., am letzten Schultag vor den Sommerferien um 2:40 Std. früher

nFR = nicht freitags

FR = nur freitags

○ Regensburg Hauptbahnhof

- ● Hagelstadt Bahnhof
- 2 Abzweigung Einhausen
- 3 Abzw. Höhenberg
- 8 Eggmühl Seniorenheim
- 10 -Zaitzkofener Str.
- 12 -Bahnhof
- 14 Walkenstetten
- 15 Schierling Spitzwegstraße
- 16 -BayWa
- 17 -Buchhausener Str.
- 18 -Mannsdorfer Str.
- 19 -Stifterstraße
- 20 -Abzw. Bahnhof
- 21 -Rathaus
- 22 -Leierndorfer Str.
- 27 Niederleierndorf Feuerwehrhaus
- 28 -Weinbergstr.
- 29 Oberleierndorf
- 31 Langquaid Leierndorfer Str.
- 32 -Marktplatz
- 33 -Rottenburger Str.
- 34 -Wendeplatz

Fahrwege mit Fahrzeit in Minuten

- Buchhausen Ortsmitte
- Abzw. Oberdeggenbach
- 2 Eggmühl Bahnhof
- 4 Walkenstetten
- 5 Schierling Spitzwegstraße
- 6 -BayWa
- 7 -Buchhausener Str.
- 8 -Mannsdorfer Str.
- 9 -Stifterstraße
- 10 -Abzw. Bahnhof
- 11 -Rathaus
- 12 -Leierndorfer Str.
- 19 Niederleierndorf Feuerwehrhaus
- 20 -Weinbergstr.
- 21 Oberleierndorf
- 22 Langquaid Leierndorfer Str.
- 23 -Marktplatz
- 24 -Rottenburger Str.
- 26 -Wendeplatz

Montag - Freitag											
07											
08											
09											
10											
11	39	A	T								
12	53	B	T								
13											
14											
15	22	T	sMM								
16											
17											
18											
19											

Gültig ab 10.09.2024

T = Tarifierkennung mit RBO Linie 6264 **B** = bis Schierling Rathaus **sMM** = nur montags und mittwochs an Schultagen
A = bis Schierling Leierndorfer Str.

Montag - Freitag											
10											
11											
12											
13	36 ^{vF}										
14											
15	40 ^{FR}										
16	54 ^{nFR}										
17											
18											
19											

Gültig ab 10.09.2024

vF = am letzten Schultag vor den Weihnachts-, Oster- und Pfingstferien sowie am ersten Schultag nach den Sommerferien um 1:30 Std., am letzten Schultag vor den Sommerferien um 2:40 Std. früher
nFR = nicht freitags
FR = nur freitags

- Fahrwege mit Fahrzeit in Minuten
- Regensburg Hauptbahnhof
 - ▶ ● Eggmühl Seniorenheim
 - 2 -Zaitzkofener Str.
 - 4 -Bahnhof
 - 6 Walkenstetten
 - 7 Schierling Spitzwegstraße
 - 8 -BayWa
 - 9 -Buchhausener Str.
 - 10 -Mannsdorfer Str.
 - 11 -Stifterstraße
 - 12 -Abzw. Bahnhof
 - 13 -Rathaus
 - 14 -Leierndorfer Str.
 - 19 Niederleierndorf Feuerwehrhaus
 - 20 -Weinbergstr.
 - 21 Oberleierndorf
 - 23 Langquaid Leierndorfer Str.
 - 24 -Marktplatz
 - 25 -Rottenburger Str.
 - 26 -Wendeplatz

Fahrwege mit Fahrzeit in Minuten

- Regensburg Hauptbahnhof
- ▶ ● Eggmühl Zaitzkofener Str.
- 2 -Bahnhof
- 4 Walkenstetten
- 5 Schierling Spitzwegstraße
- 6 -BayWa
- 7 -Buchhausener Str.
- 8 -Mannsdorfer Str.
- 9 -Stifterstraße
- 10 -Abzw. Bahnhof
- 11 -Rathaus
- 12 -Leierndorfer Str.
- 17 Niederleierndorf Feuerwehrhaus
- 18 -Weinbergstr.
- 19 Oberleierndorf
- 21 Langquaid Leierndorfer Str.
- 22 -Marktplatz
- 23 -Rottenburger Str.
- 24 -Wendeplatz

Montag - Freitag												
10												
11												
12												
13	38 ^{vF}											
14												
15	42 ^{FR}											
16	56 ^{nFR}											
17												
18												
19												

Gültig ab 10.09.2024

vF = am letzten Schultag vor den Weihnachts-, Oster- und Pfingstferien sowie am ersten Schultag nach den Sommerferien um 1:30 Std., am letzten Schultag vor den Sommerferien um 2:40 Std. früher

nFR = nicht freitags

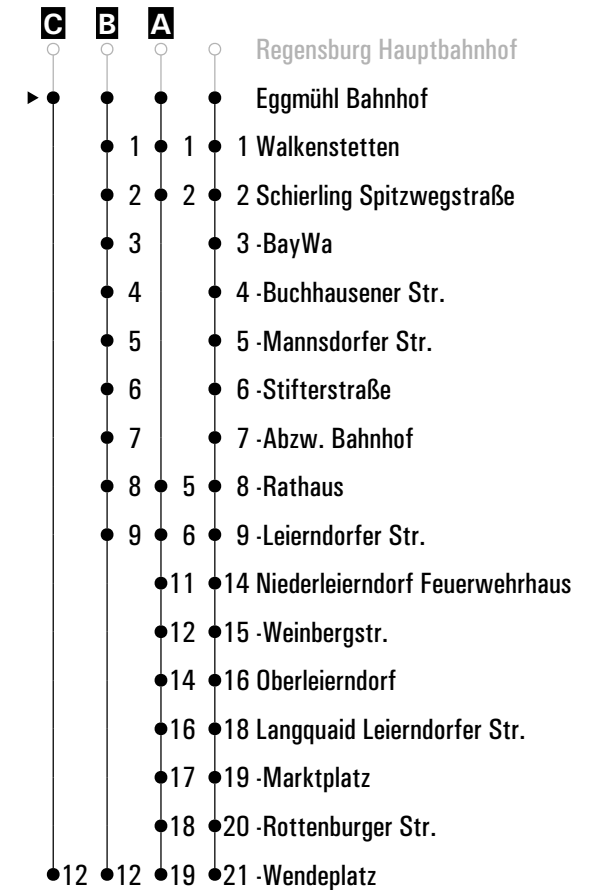
FR = nur freitags

	Montag - Freitag				Samstag	Sonn-/Feiertag		
05	26 ^A							
06								
07	04 ^A	32 ^D			44 ^A			
08	04 ^D				15 ^C			
09	06	43 ^D			06 ^A		06 ^A	
10								
11	06	43 ^D			06		06	
12	56 ^E							
13	06	41 ^{vF}			06		06	
14								
15	06	25 ^T	43 ^D	45 ^{FR}	06		06	
16	44 ^D	58 ^{nFR}						
17	06	43			06		06	
18	43 ^D							
19	06	43 ^B			06		06	
20	43						43	
21					06			

Gültig ab 10.09.2024

- A - C** = Fahrwege
- T** = Tarifierkennung mit RBO Linie 6264
- vF** = am letzten Schultag vor den Weihnachts-, Oster- und Pfingstferien sowie am ersten Schultag nach den Sommerferien um 1:30 Std., am letzten Schultag vor den Sommerferien um 2:40 Std. früher
- D** = bis Schierling Leierdorfer Str.
- E** = bis Schierling Rathaus
- nFR** = nicht freitags
- FR** = nur freitags
- sMM** = nur montags und mittwochs an Schultagen

Fahrwege mit Fahrzeit in Minuten



	Montag - Freitag				Samstag				Sonn-/Feiertag				
05	27 ^A												
06													
07	05 ^A	33 ^C			45 ^A _C								
08	05 ^C												
09	07	44 ^C			07 ^A				07 ^A				
10													
11	07	44 ^C _T			07				07				
12	57 ^D _T												
13	07	42 ^{vF}			07				07				
14													
15	07	26 ^T _{sMM nFR}	44 ^C	46 ^{FR}	07				07				
16	45 ^C	59 ^{nFR}											
17	07	44			07				07				
18	44 ^C												
19	07	44 ^B			07				07				
20	44								44				
21					07								

Gültig ab 10.09.2024

- A - B** = Fahrwege
- T** = Tarifierkennung mit RBO Linie 6264
- vF** = am letzten Schultag vor den Weihnachts-, Oster- und Pfingstferien sowie am ersten Schultag nach den Sommerferien um 1:30 Std., am letzten Schultag vor den Sommerferien um 2:40 Std. früher
- C** = bis Schierling Leierndorfer Str.
- D** = bis Schierling Rathaus
- nFR** = nicht freitags
- FR** = nur freitags
- sMM** = nur montags und mittwochs an Schultagen

Fahrwege mit Fahrzeit in Minuten

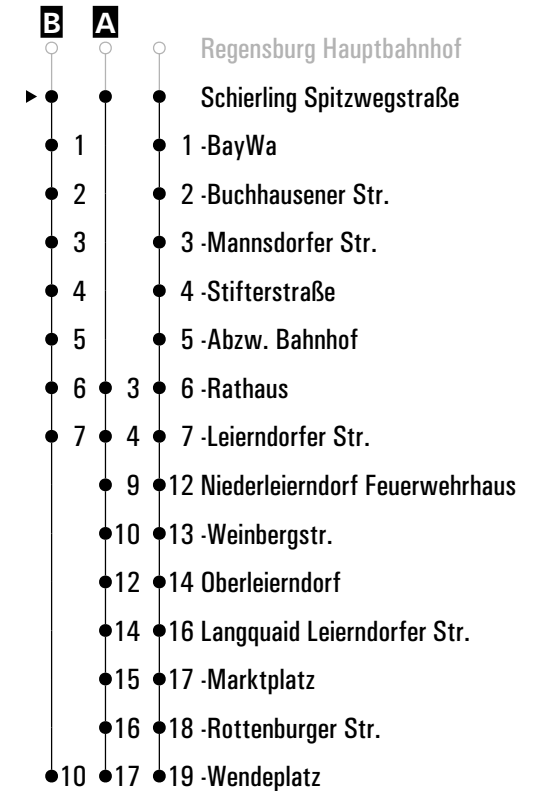



	Montag - Freitag				Samstag				Sonn-/Feiertag			
05	28 ^A											
06												
07	06 ^A		34 ^C		46 ^{A/C}							
08	06 ^C											
09	08		45 ^C		08 ^A				08 ^A			
10												
11	08		45 ^{C/T}		08				08			
12	58 ^{D/T}											
13	08		43 ^{VF}		08				08			
14												
15	08		27 ^{T/SMM}		45 ^C		47 ^{FR}		08			
16	46 ^C											
17	00 ^{nFR}		08		45				08			
18	45 ^C											
19	08		45 ^B		08				08			
20	45								45			
21					08							

Gültig ab 10.09.2024

- A - B** = Fahrwege
- T** = Tarifierkennung mit RBO Linie 6264
- VF** = am letzten Schultag vor den Weihnachts-, Oster- und Pfingstferien sowie am ersten Schultag nach den Sommerferien um 1:30 Std., am letzten Schultag vor den Sommerferien um 2:40 Std. früher
- C** = bis Schierling Leierndorfer Str.
- D** = bis Schierling Rathaus
- nFR** = nicht freitags
- FR** = nur freitags
- sMMM** = nur montags und mittwochs an Schultagen

Fahrwege mit Fahrzeit in Minuten

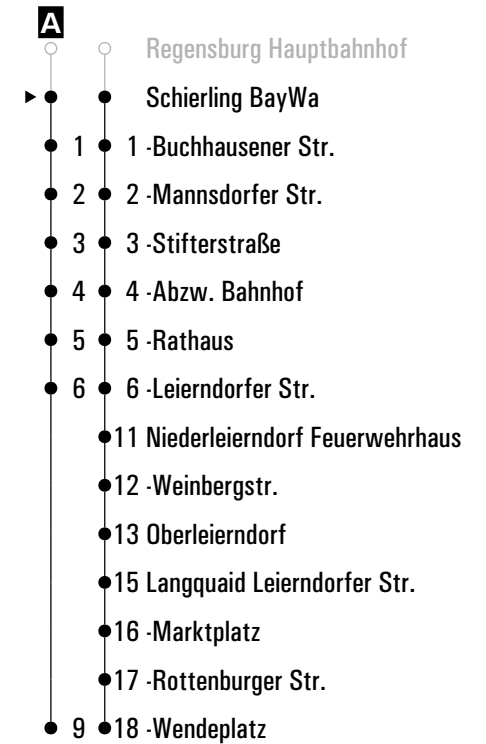



	Montag - Freitag				Samstag				Sonn-/Feiertag				
07	35 ^B												
08	07 ^B												
09	09	46 ^B											
10													
11	09	46 ^B _T			09					09			
12	59 ^C _T												
13	09	44 ^{VF}			09					09			
14													
15	09	28 ^T _{sMM}	46 ^B	48 ^{FR}	09					09			
16	47 ^B												
17	01 ^{nFR}	09	46		09					09			
18	46 ^B												
19	09	46 ^A			09					09			
20	46									46			
21					09								

Gültig ab 10.09.2024

- A** = fährt A
- T** = Tarifierkennung mit RBO Linie 6264
- VF** = am letzten Schultag vor den Weihnachts-, Oster- und Pfingstferien sowie am ersten Schultag nach den Sommerferien um 1:30 Std., am letzten Schultag vor den Sommerferien um 2:40 Std. früher
- B** = bis Schierling Leierndorfer Str.
- C** = bis Schierling Rathaus
- nFR** = nicht freitags
- FR** = nur freitags
- sMM** = nur montags und mittwochs an Schultagen

Fahrwege mit Fahrzeit in Minuten




	Montag - Freitag				Samstag				Sonn-/Feiertag				
07	36 ^B												
08	08 ^B												
09	10	47 ^B											
10													
11	10	47 ^B _T			10					10			
12													
13	00 ^C _T	10	45 ^{VF}		10					10			
14													
15	10	29 ^T _{sMM}	47 ^B	49 ^{FR}	10					10			
16	48 ^B												
17	02 ^{nFR}	10	47		10					10			
18	47 ^B												
19	10	47 ^A			10					10			
20	47									47			
21					10								

Fahrwege mit Fahrzeit in Minuten

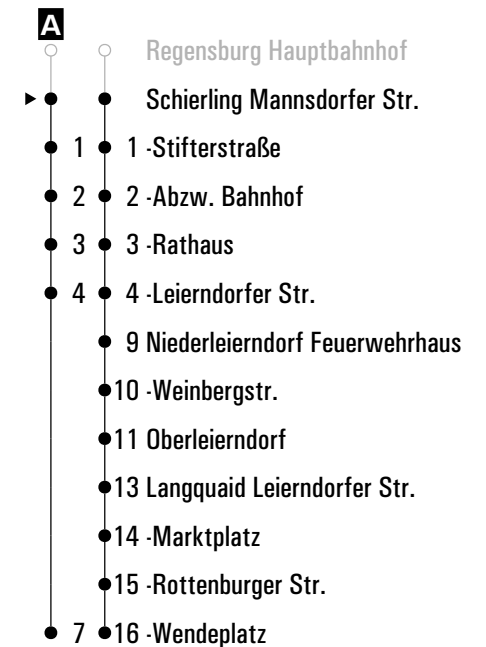


Gültig ab 10.09.2024

- A** = fährt A
- T** = Tarifierkennung mit RBO Linie 6264
- VF** = am letzten Schultag vor den Weihnachts-, Oster- und Pfingstferien sowie am ersten Schultag nach den Sommerferien um 1:30 Std., am letzten Schultag vor den Sommerferien um 2:40 Std. früher
- B** = bis Schierling Leierndorfer Str.
- C** = bis Schierling Rathaus
- nFR** = nicht freitags
- FR** = nur freitags
- sMM** = nur montags und mittwochs an Schultagen

	Montag - Freitag				Samstag				Sonn-/Feiertag				
07	37 ^B												
08	09 ^B												
09	11	48 ^B											
10													
11	11	48 ^B _T			11					11			
12													
13	01 ^C _T	11	46 ^{VF}		11					11			
14													
15	11	30 ^T _{sMM}	48 ^B	50 ^{FR}	11					11			
16	49 ^B												
17	03 ^{nFR}	11	48		11					11			
18	48 ^B												
19	11	48 ^A			11					11			
20	48									48			
21					11								

Fahrwege mit Fahrzeit in Minuten

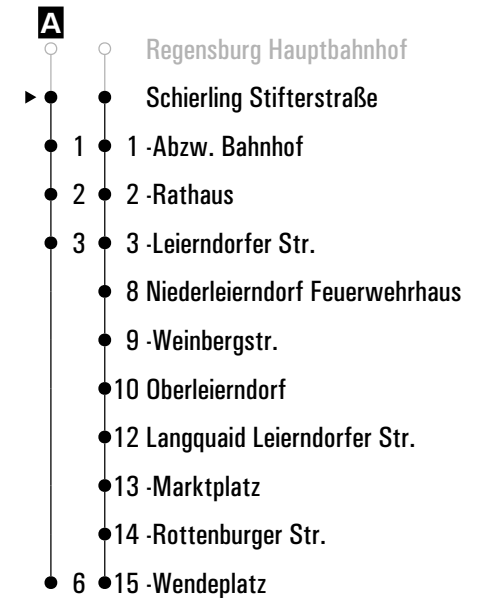


Gültig ab 10.09.2024

- A** = fährt A
- T** = Tarifierkennung mit RBO Linie 6264
- VF** = am letzten Schultag vor den Weihnachts-, Oster- und Pfingstferien sowie am ersten Schultag nach den Sommerferien um 1:30 Std., am letzten Schultag vor den Sommerferien um 2:40 Std. früher
- B** = bis Schierling Leierdorfer Str.
- C** = bis Schierling Rathaus
- nFR** = nicht freitags
- FR** = nur freitags
- sMM** = nur montags und mittwochs an Schultagen


	Montag - Freitag				Samstag				Sonn-/Feiertag				
07	38 ^B												
08	10 ^B												
09	12	49 ^B											
10													
11	12	49 ^B _T			12					12			
12													
13	02 ^C _T	12	47 ^{VF}		12					12			
14													
15	12	31 ^T _{sMM}	49 ^B	51 ^{FR}	12					12			
16	50 ^B												
17	04 ^{nFR}	12	49		12					12			
18	49 ^B												
19	12	49 ^A			12					12			
20	49									49			
21					12								

Fahrwege mit Fahrzeit in Minuten

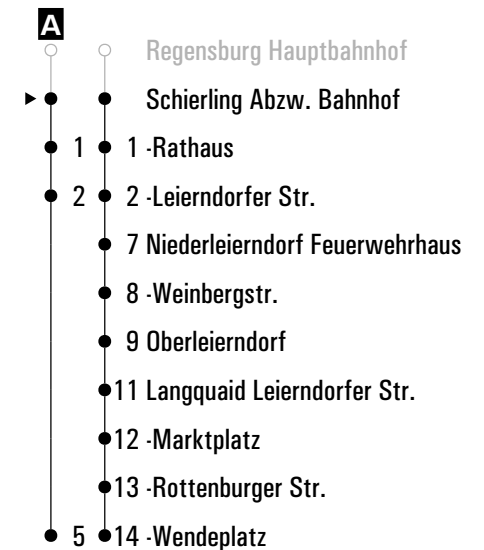


Gültig ab 10.09.2024

- A** = fährt A
- T** = Tarifierkennung mit RBO Linie 6264
- VF** = am letzten Schultag vor den Weihnachts-, Oster- und Pfingstferien sowie am ersten Schultag nach den Sommerferien um 1:30 Std., am letzten Schultag vor den Sommerferien um 2:40 Std. früher
- B** = bis Schierling Leierndorfer Str.
- C** = bis Schierling Rathaus
- nFR** = nicht freitags
- FR** = nur freitags
- sMM** = nur montags und mittwochs an Schultagen


	Montag - Freitag				Samstag				Sonn-/Feiertag				
07	39 ^B												
08	11 ^B												
09	13	50 ^B											
10													
11	13	50 ^B _T			13					13			
12													
13	03 ^C _T	13	48 ^{VF}		13					13			
14													
15	13	32 ^T _{sMM}	50 ^B	52 ^{FR}	13					13			
16	51 ^B												
17	05 ^{nFR}	13	50		13					13			
18	50 ^B												
19	13	50 ^A			13					13			
20	50									50			
21					13								

Fahrwege mit Fahrzeit in Minuten

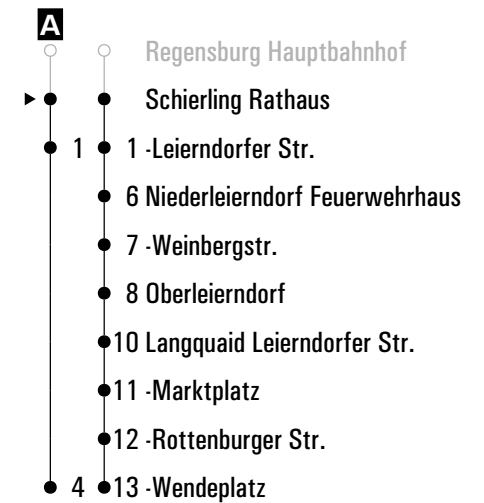


Gültig ab 10.09.2024

- A** = fährt A
- T** = Tarifierkennung mit RBO Linie 6264
- VF** = am letzten Schultag vor den Weihnachts-, Oster- und Pfingstferien sowie am ersten Schultag nach den Sommerferien um 1:30 Std., am letzten Schultag vor den Sommerferien um 2:40 Std. früher
- B** = bis Schierling Leierndorfer Str.
- C** = bis Schierling Rathaus
- nFR** = nicht freitags
- FR** = nur freitags
- sMM** = nur montags und mittwochs an Schultagen


	Montag - Freitag				Samstag				Sonn-/Feiertag				
05	31												
06													
07	09	40 ^B			49 ^B								
08	12 ^B												
09	14	51 ^B			11				11				
10													
11	14	51 ^B _T			14				14				
12													
13	14	49 ^{VF}			14				14				
14													
15	14	33 ^T _{sMM}	51 ^B	53 ^{FR}	14				14				
16	52 ^B												
17	06 ^{nFR}	14	51		14				14				
18	51 ^B												
19	14	51 ^A			14				14				
20	51								51				
21					14								

Fahrwege mit Fahrzeit in Minuten

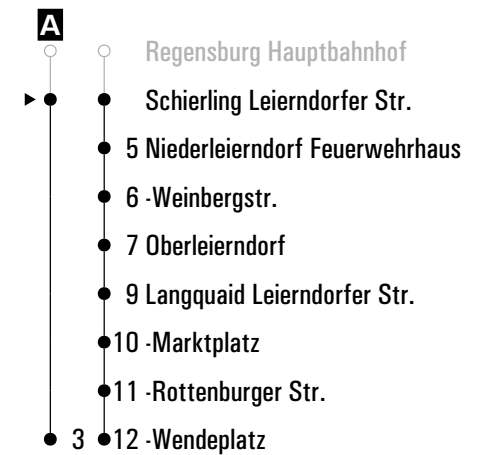


Gültig ab 10.09.2024

- A** = fährt A
- T** = Tarifierkennung mit RBO Linie 6264
- VF** = am letzten Schultag vor den Weihnachts-, Oster- und Pfingstferien sowie am ersten Schultag nach den Sommerferien um 1:30 Std., am letzten Schultag vor den Sommerferien um 2:40 Std. früher
- B** = bis Schierling Leierdorfer Str.
- nFR** = nicht freitags
- FR** = nur freitags
- sMM** = nur montags und mittwochs an Schultagen


	Montag - Freitag			Samstag	Sonn-/Feiertag		
05	32						
06							
07	10						
08							
09	15			12		12	
10							
11	15			15		15	
12							
13	15	50 ^{VF}		15		15	
14							
15	15	34 ^T _{SMM}	54 ^{FR}	15		15	
16							
17	07 ^{nFR}	15	52	15		15	
18							
19	15	52 ^A		15		15	
20	52					52	
21				15			

Fahrwege mit Fahrzeit in Minuten



Gültig ab 10.09.2024

- A** = fährt A
- T** = Tarifierkennung mit RBO Linie 6264
- VF** = am letzten Schultag vor den Weihnachts-, Oster- und Pfingstferien sowie am ersten Schultag nach den Sommerferien um 1:30 Std., am letzten Schultag vor den Sommerferien um 2:40 Std. früher
- nFR** = nicht freitags
- FR** = nur freitags
- sM** = nur montags und mittwochs an Schultagen

	Montag - Freitag				Samstag				Sonn-/Feiertag		
05	36										
06											
07	14										
08											
09	20				17				17		
10											
11	20				20				20		
12											
13	20	55 ^{VF}			20				20		
14											
15	20	41 ^T _{sMM}	59 ^{FR}		20				20		
16											
17	12 ^{nFR}	20	57		20				20		
18											
19	20				20				20		
20	57								57		
21					20						

Fahrwege mit Fahrzeit in Minuten

- Regensburg Hauptbahnhof
- ▶ ● Niederleierndorf Feuerwehrhaus
- 1 -Weinbergstr.
- 2 Oberleierndorf
- 4 Langquaid Leierndorfer Str.
- 5 -Marktplatz
- 6 -Rottenburger Str.
- 7 -Wendepplatz

Gültig ab 10.09.2024


T = Tarifierkennung mit RBO Linie 6264

VF = am letzten Schultag vor den Weihnachts-, Oster- und Pfingstferien sowie am ersten Schultag nach den Sommerferien um 1:30 Std., am letzten Schultag vor den Sommerferien um 2:40 Std. früher

nFR = nicht freitags

FR = nur freitags

sMM = nur montags und mittwochs an Schultagen

	Montag - Freitag				Samstag				Sonn-/Feiertag				
05	37												
06													
07	15												
08													
09	21				18				18				
10													
11	21				21				21				
12													
13	21	56 ^{VF}			21				21				
14													
15	21	42 ^T _{sMM}			21				21				
16	00 ^{FR}												
17	13 ^{nFR}	21	58		21				21				
18													
19	21				21				21				
20	58								58				
21					21								

Fahrwege mit Fahrzeit in Minuten

- Regensburg Hauptbahnhof
- ● Niederleierndorf Weinbergstr.
- 1 Oberleierndorf
- 3 Langquaid Leierndorfer Str.
- 4 -Marktplatz
- 5 -Rottenburger Str.
- 6 -Wendepplatz

Gültig ab 10.09.2024


T = Tarifierkennung mit RBO Linie 6264

VF = am letzten Schultag vor den Weihnachts-, Oster- und Pfingstferien sowie am ersten Schultag nach den Sommerferien um 1:30 Std., am letzten Schultag vor den Sommerferien um 2:40 Std. früher

nFR = nicht freitags

FR = nur freitags

sMM = nur montags und mittwochs an Schultagen

	Montag - Freitag				Samstag				Sonn-/Feiertag		
05	39										
06											
07	17										
08											
09	22				20				20		
10											
11	22				22				22		
12											
13	22	57 ^{VF}			22				22		
14											
15	22	43 ^T _{sMM}			22				22		
16	01 ^{FR}										
17	14 ^{nFR}	22	59		22				22		
18											
19	22				22				22		
20	59								59		
21					22						

Fahrwege mit Fahrzeit in Minuten

- Regensburg Hauptbahnhof
- ▶ ● Oberleierndorf
- 2 Langquaid Leierndorfer Str.
- 3 -Marktplatz
- 4 -Rottenburger Str.
- 5 -Wendepplatz

Gültig ab 10.09.2024


T = Tarifierkennung mit RBO Linie 6264

VF = am letzten Schultag vor den Weihnachts-, Oster- und Pfingstferien sowie am ersten Schultag nach den Sommerferien um 1:30 Std., am letzten Schultag vor den Sommerferien um 2:40 Std. früher

nFR = nicht freitags

FR = nur freitags

sMM = nur montags und mittwochs an Schultagen

	Montag - Freitag				Samstag				Sonn-/Feiertag		
05	41										
06											
07	19										
08											
09	24				22				22		
10											
11	24				24				24		
12											
13	24	59 ^{VF}			24				24		
14											
15	24	44 ^T _{sMM}			24				24		
16	03 ^{FR}										
17	16 ^{nFR}	24			24				24		
18	01										
19	24				24				24		
20											
21	01				24				01		

Fahrwege mit Fahrzeit in Minuten

- Regensburg Hauptbahnhof
- ▶ ● Langquaid Leierndorfer Str.
- 1 - Marktplatz
- 2 - Rottenburger Str.
- 3 - Wendeplatz

Gültig ab 10.09.2024


T = Tarifierkennung mit RBO Linie 6264

VF = am letzten Schultag vor den Weihnachts-, Oster- und Pfingstferien sowie am ersten Schultag nach den Sommerferien um 1:30 Std., am letzten Schultag vor den Sommerferien um 2:40 Std. früher

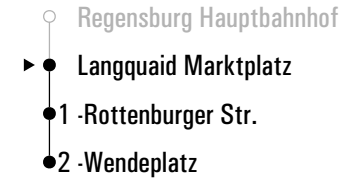
nFR = nicht freitags

FR = nur freitags

sMM = nur montags und mittwochs an Schultagen

	Montag - Freitag				Samstag				Sonn-/Feiertag		
05	42										
06											
07	20										
08											
09	25				23				23		
10											
11	25				25				25		
12											
13	25				25				25		
14	00 ^{VF}										
15	25	45 ^T _{sMM}			25				25		
16	04 ^{FR}										
17	17 ^{nFR}	25			25				25		
18	02										
19	25				25				25		
20											
21	02				25				02		

Fahrwege mit Fahrzeit in Minuten



Gültig ab 10.09.2024


T = Tarifierkennung mit RBO Linie 6264

VF = am letzten Schultag vor den Weihnachts-, Oster- und Pfingstferien sowie am ersten Schultag nach den Sommerferien um 1:30 Std., am letzten Schultag vor den Sommerferien um 2:40 Std. früher

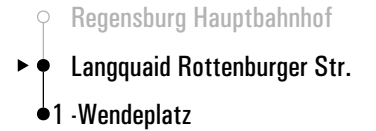
nFR = nicht freitags

FR = nur freitags

sMM = nur montags und mittwochs an Schultagen

	Montag - Freitag				Samstag				Sonn-/Feiertag		
05	43										
06											
07	21										
08											
09	26				24				24		
10											
11	26				26				26		
12											
13	26				26				26		
14	01 ^{VF}										
15	26	46 ^T _{sMM}			26				26		
16	05 ^{FR}										
17	18 ^{nFR}	26			26				26		
18	03										
19	26				26				26		
20											
21	03				26				03		

Fahrwege mit Fahrzeit in Minuten



Gültig ab 10.09.2024

- T** = Tarifierkennung mit RBO Linie 6264
- VF** = am letzten Schultag vor den Weihnachts-, Oster- und Pfingstferien sowie am ersten Schultag nach den Sommerferien um 1:30 Std., am letzten Schultag vor den Sommerferien um 2:40 Std. früher
- nFR** = nicht freitags
- FR** = nur freitags
- sMM** = nur montags und mittwochs an Schultagen