



Montag - Freitag

05
06
07
08
09
10
11
12
13
14
15
16

03

Am 24.12. und 31.12. Verkehr wie an Samstagen falls diese Tage nicht auf einen Sonntag fallen. Einschränkungen hierzu Gültig ab 10.09.2024 entnehmen Sie bitte der Tagespresse oder unter www.rvv.de

Fahrwege mit Fahrzeit in Minuten

- ▶ ● Aicha
- 2 -Abzw. Aichkirchen
- 2 Abzw. Haid
- 6 Abzw. Kumpfhof
- 10 Hemau Stadtplatz
- 11 -Förderschule
- 12 -Einkaufszentrum
- 14 Abzw. Klingen
- 16 Hohenschambach
- 17 Abzw. Kochenthal
- 18 Pittmannsdorf
- 19 Neudeuerling
- 20 Deuerling Abzw. Undorf
- 23 Steinerbrückl
- 24 Undorf Abzw.Eichhofen
- 26 -Tankstelle
- 28 -Bahnhof
- 29 -Dachged
- 31 Nittendorf Am Bernstein
- 32 -Talstraße
- 33 -Glockensiedlung
- 35 Etterzhausen Abzw. Bahnhof
- 36 -Schlossbrauerei
- 38 Mariaort
- 44 Rgbg. Margaretenau/KH Barmherzige Brüder
- 46 -Lessingstraße
- 47 -Goethestraße
- 48 -Taxisstraße
- 50 -Justizgebäude
- 52 -Hauptbahnhof

RVV**28**
Ⓜ Abzw. Aichkirchen
▶ Regensburg Hauptbahnhof

Fahrwege mit Fahrzeit in Minuten


Montag - Freitag

 05
 06
 07
 08
 09
 10
 11
 12
 13
 14
 15
 16

05

 Am 24.12. und 31.12. Verkehr wie an Samstagen falls diese Tage nicht auf einen Sonntag fallen. Einschränkungen hierzu Gültig ab 10.09.2024 entnehmen Sie bitte der Tagespresse oder unter www.rvv.de

- Aicha
- ▶ ● Abzw. Aichkirchen
- 0 Abzw. Haid
- 4 Abzw. Kumpfhof
- 8 Hemau Stadtplatz
- 9 -Förderschule
- 10 -Einkaufszentrum
- 12 Abzw. Klingen
- 14 Hohenschambach
- 15 Abzw. Kochenthal
- 16 Pittmannsdorf
- 17 Neudeuerling
- 18 Deuerling Abzw. Undorf
- 21 Steinerbrückl
- 22 Undorf Abzw.Eichhofen
- 24 -Tankstelle
- 26 -Bahnhof
- 27 -Dachged
- 29 Nittendorf Am Bernstein
- 30 -Talstraße
- 31 -Glockensiedlung
- 33 Etterzhausen Abzw. Bahnhof
- 34 -Schlossbrauerei
- 36 Mariaort
- 42 Rgbg. Margaretenau/KH Barmherzige Brüder
- 44 -Lessingstraße
- 45 -Goethestraße
- 46 -Taxisstraße
- 48 -Justizgebäude
- 50 -Hauptbahnhof



Montag - Freitag

05																			
06	05																		
07																			
08																			
09																			
10																			
11																			
12																			
13																			
14																			
15																			
16																			

Am 24.12. und 31.12. Verkehr wie an Samstagen falls diese Tage nicht auf einen Sonntag fallen. Einschränkungen hierzu Gültig ab 10.09.2024 entnehmen Sie bitte der Tagespresse oder unter www.rvv.de

Fahrwege mit Fahrzeit in Minuten

- Aicha
- ▶ ● Abzw. Haid
- 4 Abzw. Kumpfhof
- 8 Hemaue Stadtplatz
- 9 -Förderschule
- 10 -Einkaufszentrum
- 12 Abzw. Klingen
- 14 Hohenschambach
- 15 Abzw. Kochenthal
- 16 Pittmannsdorf
- 17 Neudeuerling
- 18 Deuerling Abzw. Undorf
- 21 Steinerbrückl
- 22 Undorf Abzw.Eichhofen
- 24 -Tankstelle
- 26 -Bahnhof
- 27 -Dachgred
- 29 Nittendorf Am Bernstein
- 30 -Talstraße
- 31 -Glockensiedlung
- 33 Etterzhausen Abzw. Bahnhof
- 34 -Schlossbrauerei
- 36 Mariaort
- 42 Rgbg. Margaretenau/KH Barmherzige Brüder
- 44 -Lessingstraße
- 45 -Goethestraße
- 46 -Taxisstraße
- 48 -Justizgebäude
- 50 -Hauptbahnhof



Montag - Freitag

05																			
06	09																		
07																			
08																			
09																			
10																			
11																			
12																			
13																			
14																			
15																			
16																			

Am 24.12. und 31.12. Verkehr wie an Samstagen falls diese Tage nicht auf einen Sonntag fallen. Einschränkungen hierzu Gültig ab 10.09.2024 entnehmen Sie bitte der Tagespresse oder unter www.rvv.de

- Aicha
- ▶ ● Abzw. Kumpfhof
- 4 Hemaup Stadtplatz
- 5 -Förderschule
- 6 -Einkaufszentrum
- 8 Abzw. Klingen
- 10 Hohenschambach
- 11 Abzw. Kochenthal
- 12 Pittmannsdorf
- 13 Neudeuerling
- 14 Deuerling Abzw. Undorf
- 17 Steinerbrückl
- 18 Undorf Abzw.Eichhofen
- 20 -Tankstelle
- 22 -Bahnhof
- 23 -Dachgred
- 25 Nittendorf Am Bernstein
- 26 -Talstraße
- 27 -Glockensiedlung
- 29 Etterzhausen Abzw. Bahnhof
- 30 -Schlossbrauerei
- 32 Mariaort
- 38 Rgbg. Margaretenau/KH Barmherzige Brüder
- 40 -Lessingstraße
- 41 -Goethestraße
- 42 -Taxisstraße
- 44 -Justizgebäude
- 46 -Hauptbahnhof



Montag - Freitag

05	55																			
06																				
07																				
08																				
09																				
10																				
11																				
12																				
13																				
14																				
15																				
16																				

Am 24.12. und 31.12. Verkehr wie an Samstagen falls diese Tage nicht auf einen Sonntag fallen. Einschränkungen hierzu entnehmen Sie bitte der Tagespresse oder unter www.rvv.de Gültig ab 10.09.2024

Fahrwege mit Fahrzeit in Minuten

- ▶ ● Langenkreith West
- 1 -Ost
- 6 Hemauf Volksfestplatz [P+R]
- 8 -Krankenhaus
- 9 -Beratzhausener Straße
- 10 -Stadtplatz
- 11 -Förderschule
- 12 -Einkaufszentrum
- 14 Abzw. Klingen
- 18 Hohenschambach
- 19 Abzw. Kochenthal
- 20 Pittmannsdorf
- 22 Neudeuerling
- 23 Deuerling Abzw. Undorf
- 25 -Bahnhof
- 29 Pollenried Kapelle
- 30 -Tankstelle
- 33 Nittendorf Am Bernstein
- 34 -Talstraße
- 35 -Glockensiedlung
- 37 Etterzhausen Abzw. Bahnhof
- 38 -Schlossbrauerei
- 40 Mariaort
- 45 Regensburg Pfaffensteiner Brücke
- 46 -Würzburger Straße
- 47 -Oberpfalzbrücke
- 48 -Steinweg
- 50 -Reinhausen Brücke
- 51 -Reinhausen Kirche
- 52 -Nordgaustraße
- 53 -Donaustauer Straße
- 54 -Weichs-DEZ
- 56 -Weißenburgstraße
- 58 -Stobäusplatz
- 62 -Hauptbahnhof



Montag - Freitag

05
06
07
08
09
10
11
12
13
14
15
16

56

Am 24.12. und 31.12. Verkehr wie an Samstagen falls diese Tage nicht auf einen Sonntag fallen. Einschränkungen hierzu entnehmen Sie bitte der Tagespresse oder unter www.rvv.de

Gültig ab 10.09.2024

Fahrwege mit Fahrzeit in Minuten

- Langenkreith West
- ● Langenkreith Ost
- 5 Hemauf Volksfestplatz [P+R]
- 7 -Krankenhaus
- 8 -Beratzhausener Straße
- 9 -Stadtplatz
- 10 -Förderschule
- 11 -Einkaufszentrum
- 13 Abzw. Klingen
- 17 Hohenschambach
- 18 Abzw. Kochenthal
- 19 Pittmannsdorf
- 21 Neudeuerling
- 22 Deuerling Abzw. Undorf
- 24 -Bahnhof
- 28 Pollenried Kapelle
- 29 -Tankstelle
- 32 Nittendorf Am Bernstein
- 33 -Talstraße
- 34 -Glockensiedlung
- 36 Etterzhausen Abzw. Bahnhof
- 37 -Schlossbrauerei
- 39 Mariaort
- 44 Regensburg Pfaffensteiner Brücke
- 45 -Würzburger Straße
- 46 -Oberpfalzbrücke
- 47 -Steinweg
- 49 -Reinhausen Brücke
- 50 -Reinhausen Kirche
- 51 -Nordgaustraße
- 52 -Donaustauer Straße
- 53 -Weichs-DEZ
- 55 -Weißenburgstraße
- 57 -Stobäusplatz
- 61 -Hauptbahnhof

	Montag - Freitag					Samstag	Sonn-/Feiertag
05	42						
06	01 ^A	27 ^A _S	32 ^D _{S28}	41	44 ^A	42	
07	07	42				42	
08	12 ^A	42				42	31 ^C
09	12 ^A	42				42 ^E	
10	42					42	31 ^C
11	42					42	
12	42					42	31 ^C
13	42					42	
14	42					42	31 ^C
15	42					42	
16	42					42	31 ^C
17	42					42	
18	42					42	31 ^C
19	12					42	
20							
21	42 ^B					42 ^B	
22							
23							
00	12 ^{B FR} _{N28}					12 ^B _{N28}	

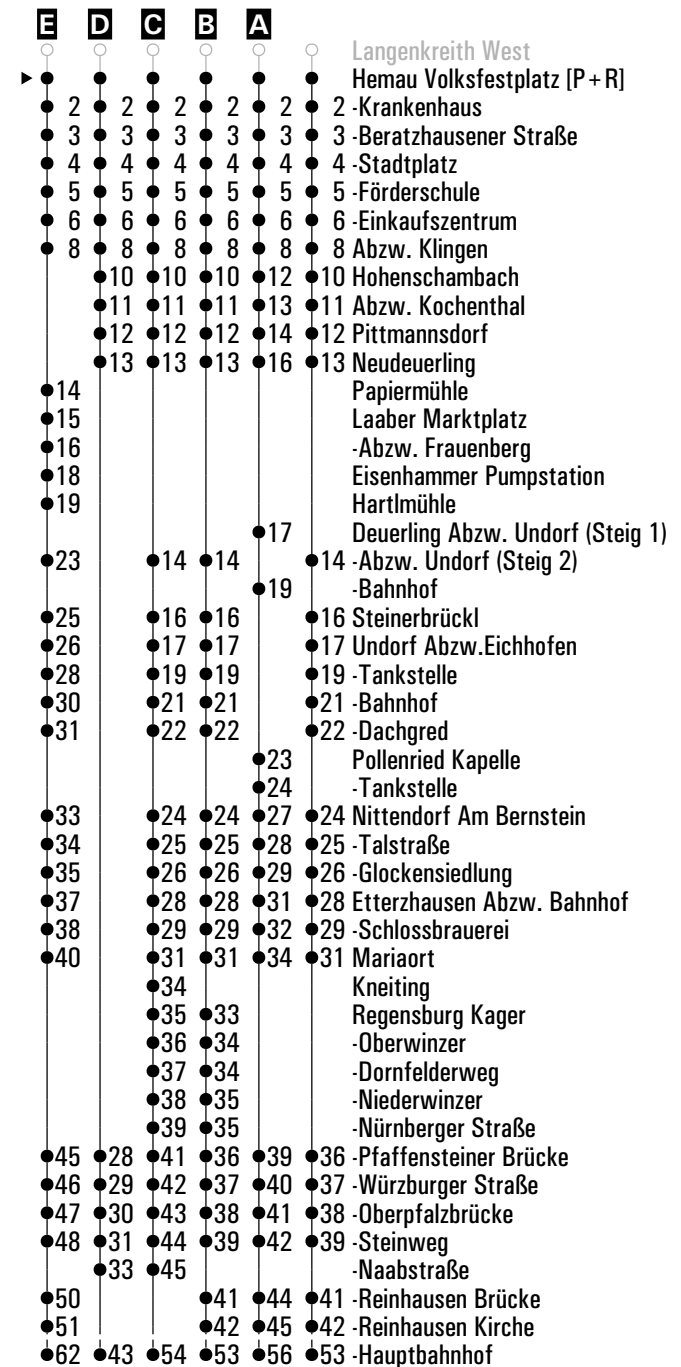
Am 24.12. und 31.12. Verkehr wie an Samstagen falls diese Tage nicht auf einen Sonntag fallen.
 Einschränkungen hierzu entnehmen Sie bitte der Tagespresse oder unter www.rvv.de

Gültig ab 10.09.2024

A - E = Fahrwege **N28** = RVV Nachtbus N28 **S28** = Schnellbus **S** = nur an Schultagen **FR** = nur freitags

Info: RVV-Kundenzentrum, Hemauerstr. 1, 93047 Regensburg, 0941-20 49 55 55, www.rvv.de, Änderungen vorbehalten.

Fahrwege mit Fahrzeit in Minuten



	Montag - Freitag					Samstag			Sonn-/Feiertag	
05	44									
06	03 ^A	29 ^A _S	34 ^D _{S28}	43	46 ^A	44				
07	09	44				44				
08	14 ^A	44				44			33 ^C	
09	14 ^A	44				44 ^E				
10	44					44			33 ^C	
11	44					44				
12	44					44			33 ^C	
13	44					44				
14	44					44			33 ^C	
15	44					44				
16	44					44			33 ^C	
17	44					44				
18	44					44			33 ^C	
19	14					44				
20										
21	44 ^B					44 ^B				
22										
23										
00	14 ^B _{FR} _{N28}					14 ^B _{N28}				

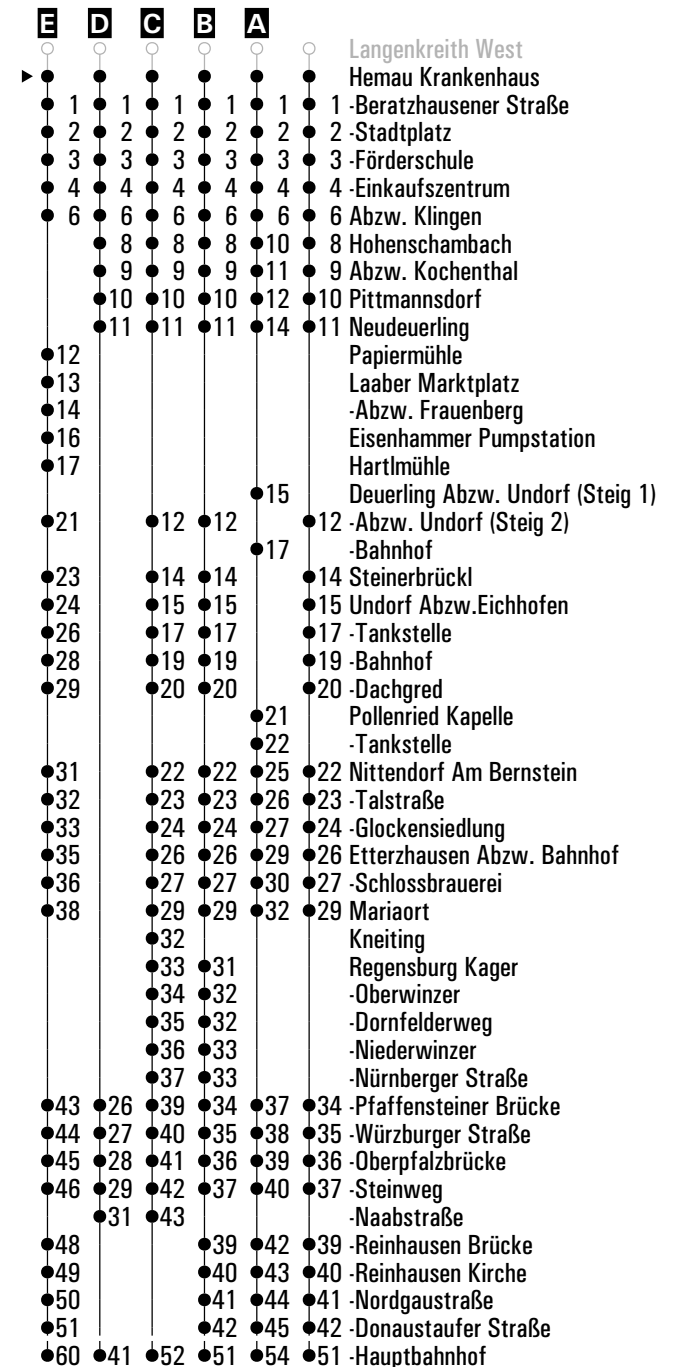
Am 24.12. und 31.12. Verkehr wie an Samstagen falls diese Tage nicht auf einen Sonntag fallen.
Einschränkungen hierzu entnehmen Sie bitte der Tagespresse oder unter www.rvv.de

Gültig ab 10.09.2024

A - E = Fahrwege **N28** = RVV Nachtbus N28 **S28** = Schnellbus **S** = nur an Schultagen **FR** = nur freitags

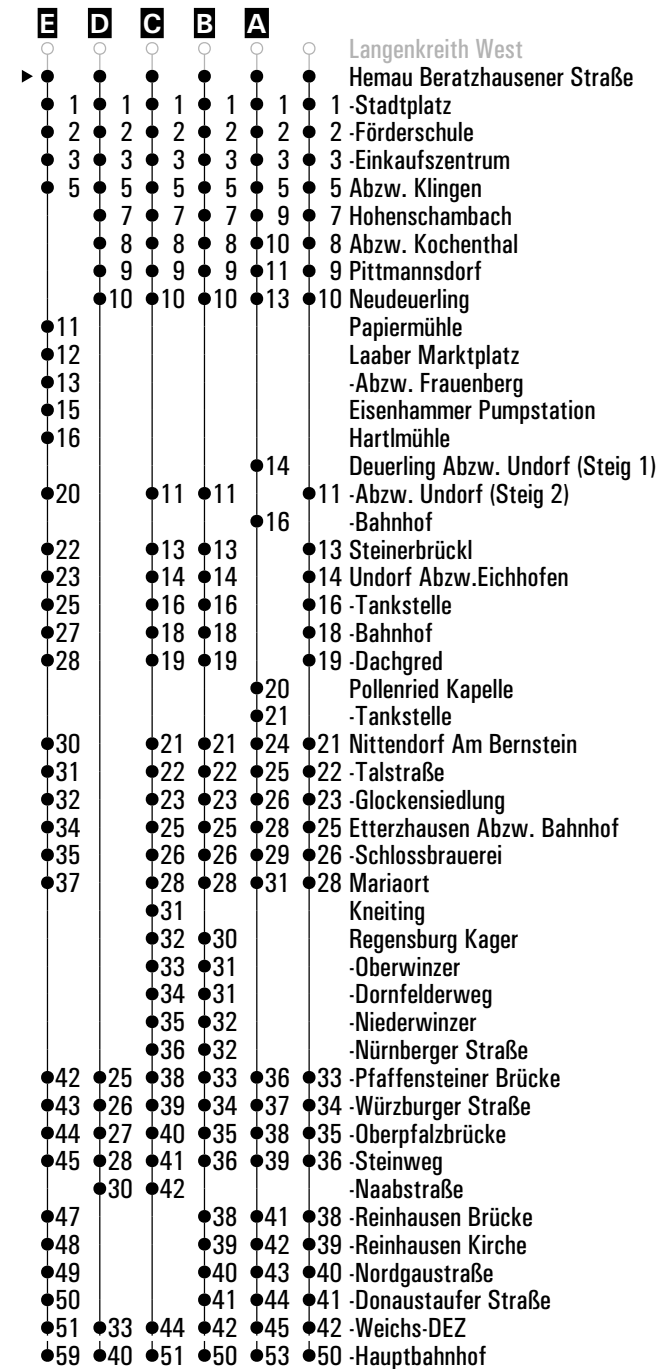
Info: RVV-Kundenzentrum, Hemauerstr. 1, 93047 Regensburg, 0941-20 49 55 55, www.rvv.de, Änderungen vorbehalten.

Fahrwege mit Fahrzeit in Minuten



	Montag - Freitag					Samstag			Sonn-/Feiertag		
05	45										
06	04 ^A	30 ^A _S	35 ^D _{S28}	44	47 ^A	45					
07	10	45				45					
08	15 ^A	45				45				34 ^C	
09	15 ^A	45				45 ^E					
10	45					45				34 ^C	
11	45					45					
12	45					45				34 ^C	
13	45					45					
14	45					45				34 ^C	
15	45					45					
16	45					45				34 ^C	
17	45					45					
18	45					45				34 ^C	
19	15					45					
20											
21	45 ^B					45 ^B					
22											
23											
00	15 ^{B FR} _{N28}					15 ^B _{N28}					

Fahrwege mit Fahrzeit in Minuten



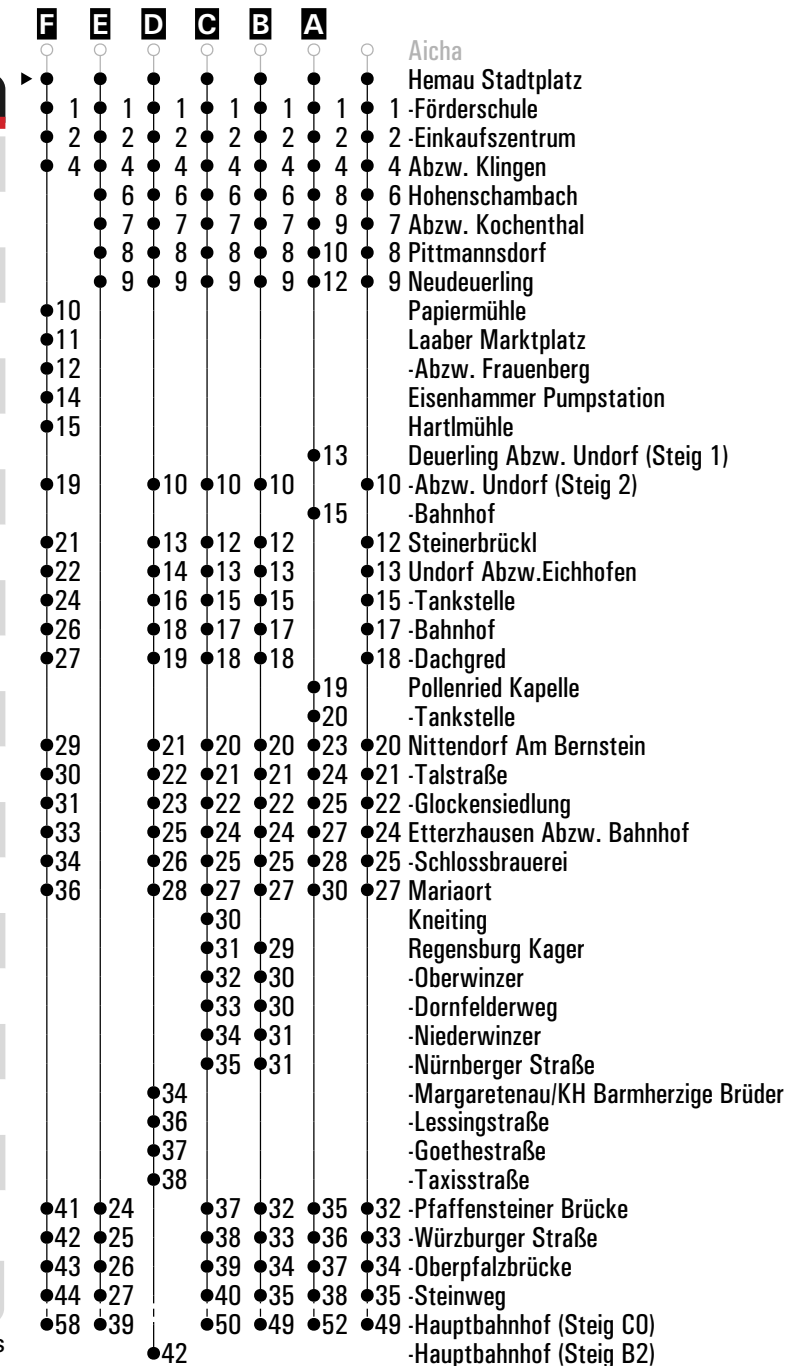
Am 24.12. und 31.12. Verkehr wie an Samstagen falls diese Tage nicht auf einen Sonntag fallen.
Einschränkungen hierzu entnehmen Sie bitte der Tagespresse oder unter www.rvv.de

Gültig ab 10.09.2024

A - E = Fahrwege **N28** = RVV Nachtbus N28 **S28** = Schnellbus **S** = nur an Schultagen **FR** = nur freitags

	Montag - Freitag						Samstag	Sonn-/Feiertag
05	46							
06	05 ^A	13 ^D	31 ^A _s	36 ^E _{S28}	45	49 ^A	46	
07	12	46					46	
08	16 ^A	46					35 ^C	
09	16 ^A	46					46 ^E	
10	46						35 ^C	
11	46						46	
12	46						35 ^C	
13	46						46	
14	46						35 ^C	
15	46						46	
16	46						35 ^C	
17	46						46	
18	46						35 ^C	
19	16						46	
20								
21	46 ^B						46 ^B	
22								
23								
00	16 ^B _{FR} _{N28}						16 ^B _{N28}	

Fahrwege mit Fahrzeit in Minuten



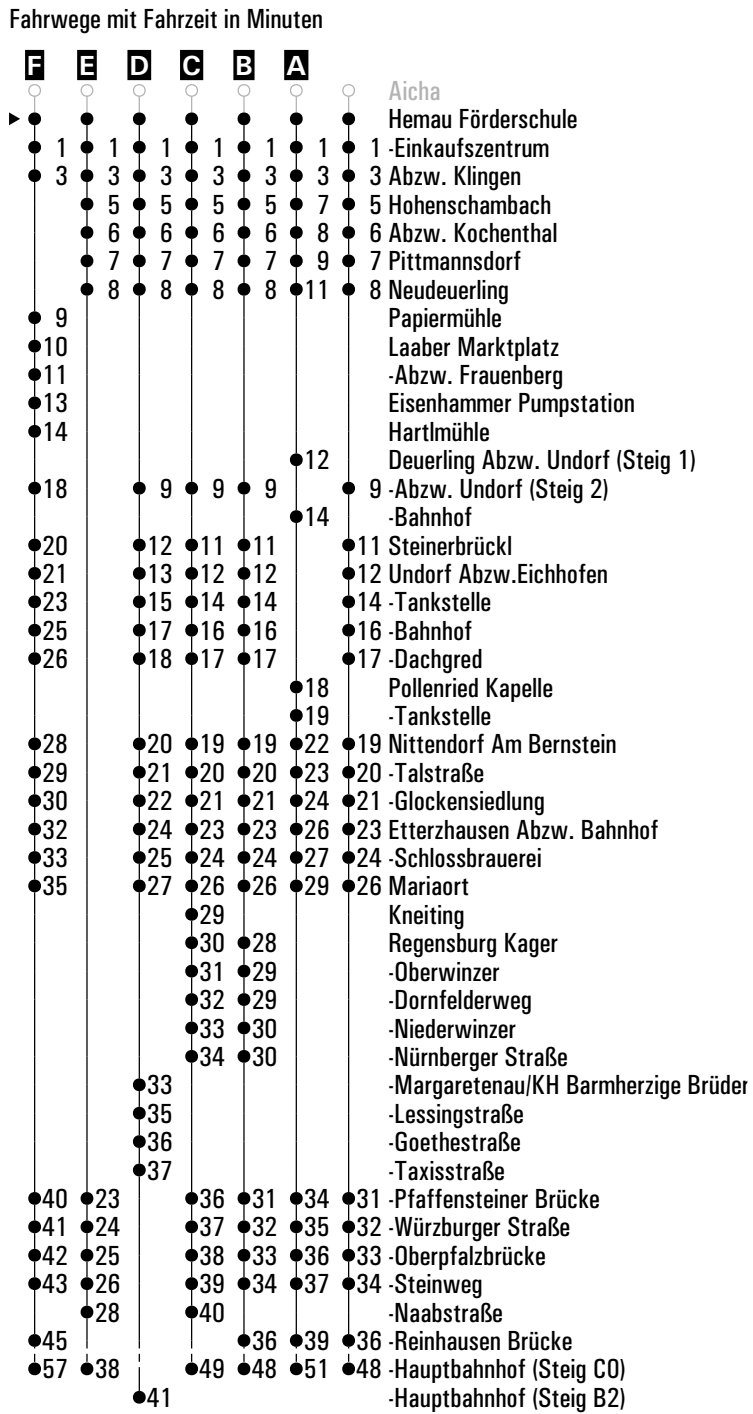
Am 24.12. und 31.12. Verkehr wie an Samstagen falls diese Tage nicht auf einen Sonntag fallen. Gültig ab 10.09.2024
Einschränkungen hierzu entnehmen Sie bitte der Tagespresse oder unter www.rvv.de

A - F = Fahrwege **S28** = Schnellbus **s** = nur an Schultagen **FR** = nur freitags
N28 = RVV Nachtbus N28

	Montag - Freitag						Samstag	Sonn-/Feiertag
05	47							
06	06 ^A	14 ^D	32 ^A _S	37 ^E _{S28}	46	50 ^A	47	
07	13	47					47	
08	17 ^A	47					36 ^C	
09	17 ^A	47					47 ^F	
10	47						36 ^C	
11	47						47	
12	47						36 ^C	
13	47						47	
14	47						36 ^C	
15	47						47	
16	47						36 ^C	
17	47						47	
18	47						36 ^C	
19	17						47	
20								
21	47 ^B						47 ^B	
22								
23								
00	17 ^B _{FR} N28						17 ^B _{N28}	
01								

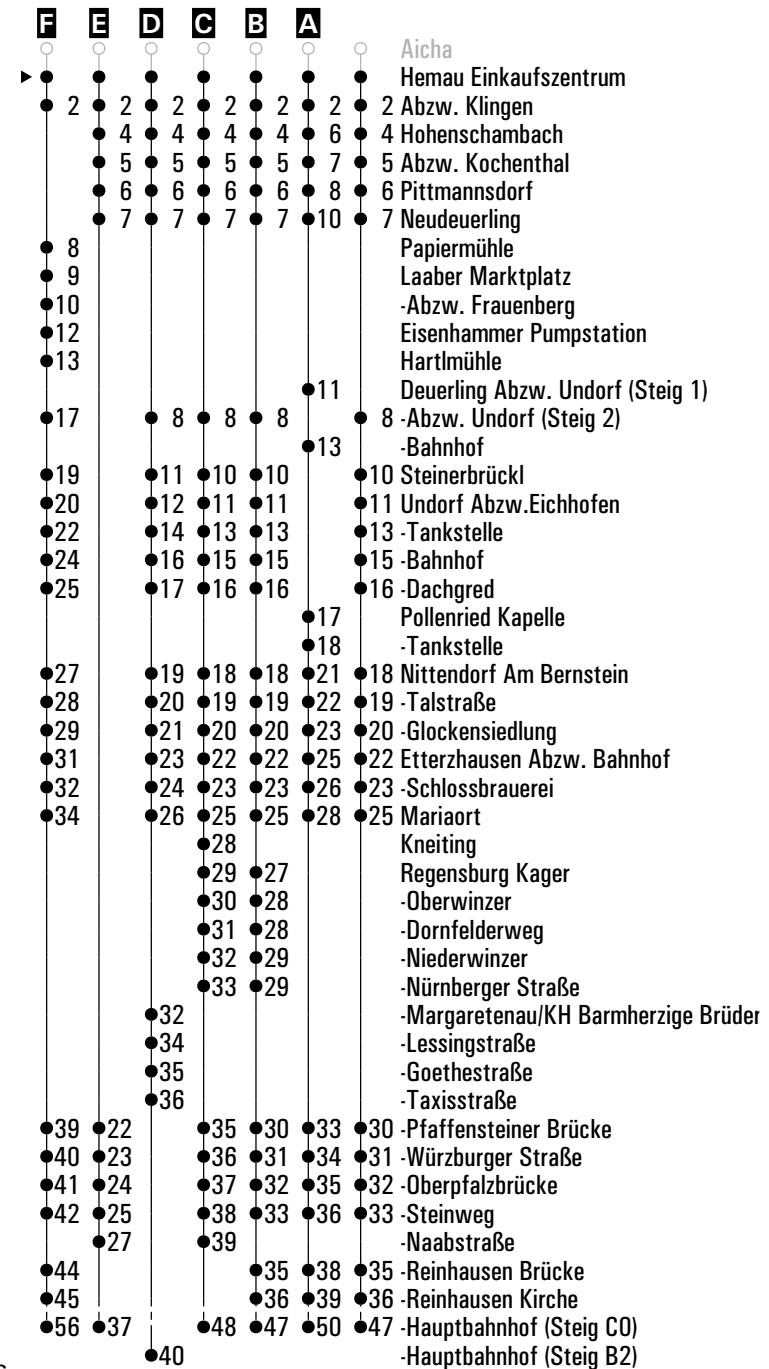
Am 24.12. und 31.12. Verkehr wie an Samstagen falls diese Tage nicht auf einen Sonntag fallen. Gültig ab 10.09.2024
Einschränkungen hierzu entnehmen Sie bitte der Tagespresse oder unter www.rvv.de

A - F = Fahrwege **N28** = RVV Nachtbus N28 **S28** = Schnellbus **s** = nur an Schultagen **FR** = nur freitags



	Montag - Freitag						Samstag	Sonn-/Feiertag
05	48							
06	07 ^A	15 ^D	33 ^A _S	38 ^E _{S28}	47	51 ^A	48	
07	14	48					48	
08	18 ^A	48					48	
09	18 ^A	48					48 ^F	
10	48						48	
11	48						48	
12	48						48	
13	48						48	
14	48						48	
15	48						48	
16	48						48	
17	48						48	
18	48						48	
19	18						48	
20								
21	48 ^B						48 ^B	
22								
23								
00	18 ^B _{FR} N28						18 ^B _{N28}	
01								

Fahrwege mit Fahrzeit in Minuten

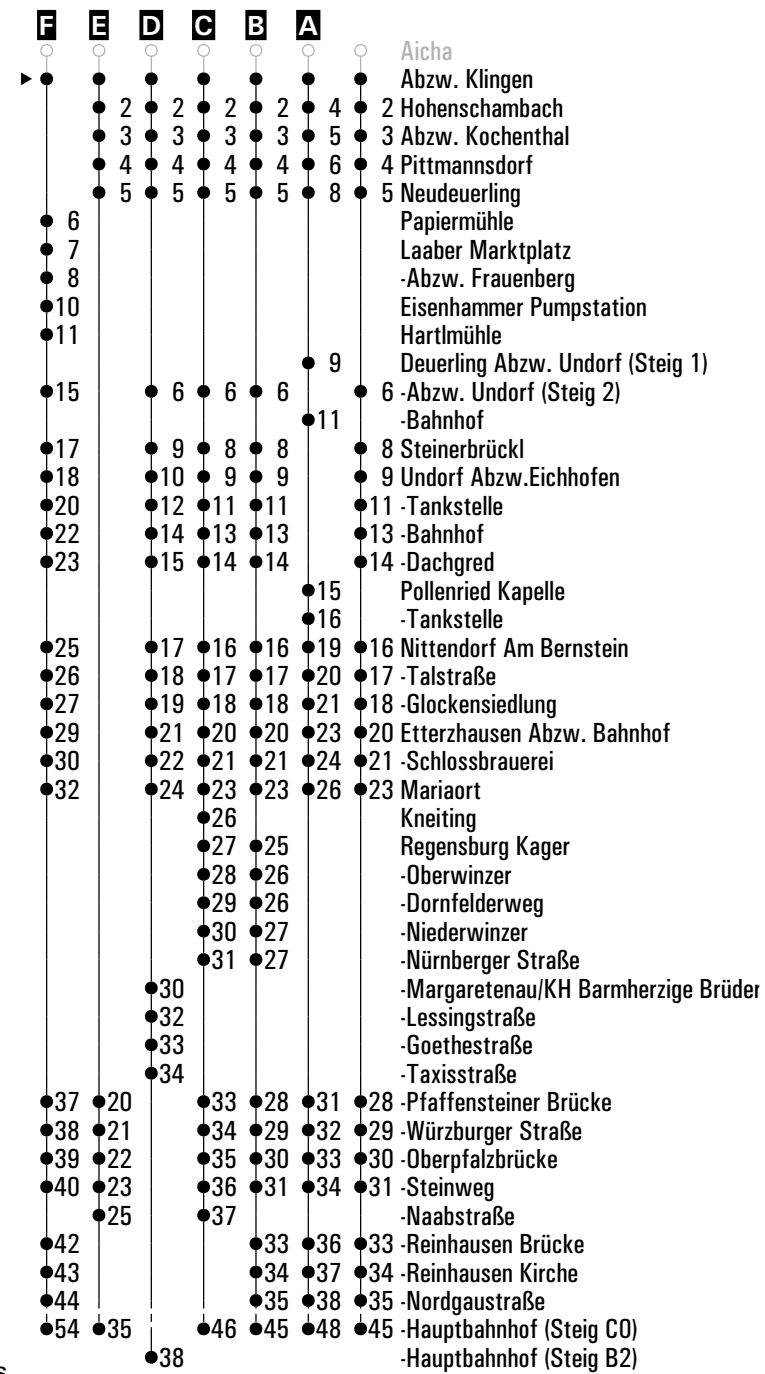


Am 24.12. und 31.12. Verkehr wie an Samstagen falls diese Tage nicht auf einen Sonntag fallen. Gültig ab 10.09.2024
Einschränkungen hierzu entnehmen Sie bitte der Tagespresse oder unter www.rvv.de

A - F = Fahrwege **N28** = RVV Nachtbus N28 **S28** = Schnellbus **s** = nur an Schultagen **FR** = nur freitags

	Montag - Freitag						Samstag	Sonn-/Feiertag
05	50							
06	09 ^A	17 ^D	35 ^A _S	40 ^E _{S28}	49	53 ^A	50	
07	16	50					50	
08	20 ^A	50					39 ^C	
09	20 ^A	50					50 ^F	
10	50						39 ^C	
11	50						50	
12	50						39 ^C	
13	50						50	
14	50						39 ^C	
15	50						50	
16	50						39 ^C	
17	50						50	
18	50						39 ^C	
19	20						50	
20								
21	50 ^B						50 ^B	
22								
23								
00	20 ^B _{FR} _{N28}						20 ^B _{N28}	
01								

Fahrwege mit Fahrzeit in Minuten



Am 24.12. und 31.12. Verkehr wie an Samstagen falls diese Tage nicht auf einen Sonntag fallen. Gültig ab 10.09.2024
 Einschränkungen hierzu entnehmen Sie bitte der Tagespresse oder unter www.rvv.de

A - F = Fahrwege **N28** = RVV Nachtbus N28 **S28** = Schnellbus **s** = nur an Schultagen **FR** = nur freitags

	Montag - Freitag						Samstag	Sonn-/Feiertag
05	54							
06	13 ^A	19 ^D	38 ^A _S	42 ^E _{S28}	51	56 ^A	52	
07	19	52					52	
08	22 ^A	52					52 41 ^C	
09	22 ^A	52						
10	52						52 41 ^C	
11	52							
12	52						52 41 ^C	
13	52							
14	52						52 41 ^C	
15	52							
16	52						52 41 ^C	
17	52							
18	52						52 41 ^C	
19	22							
20								
21	52 ^B						52 ^B	
22								
23								
00	22 ^B _{FR} _{N28}						22 ^B _{N28}	

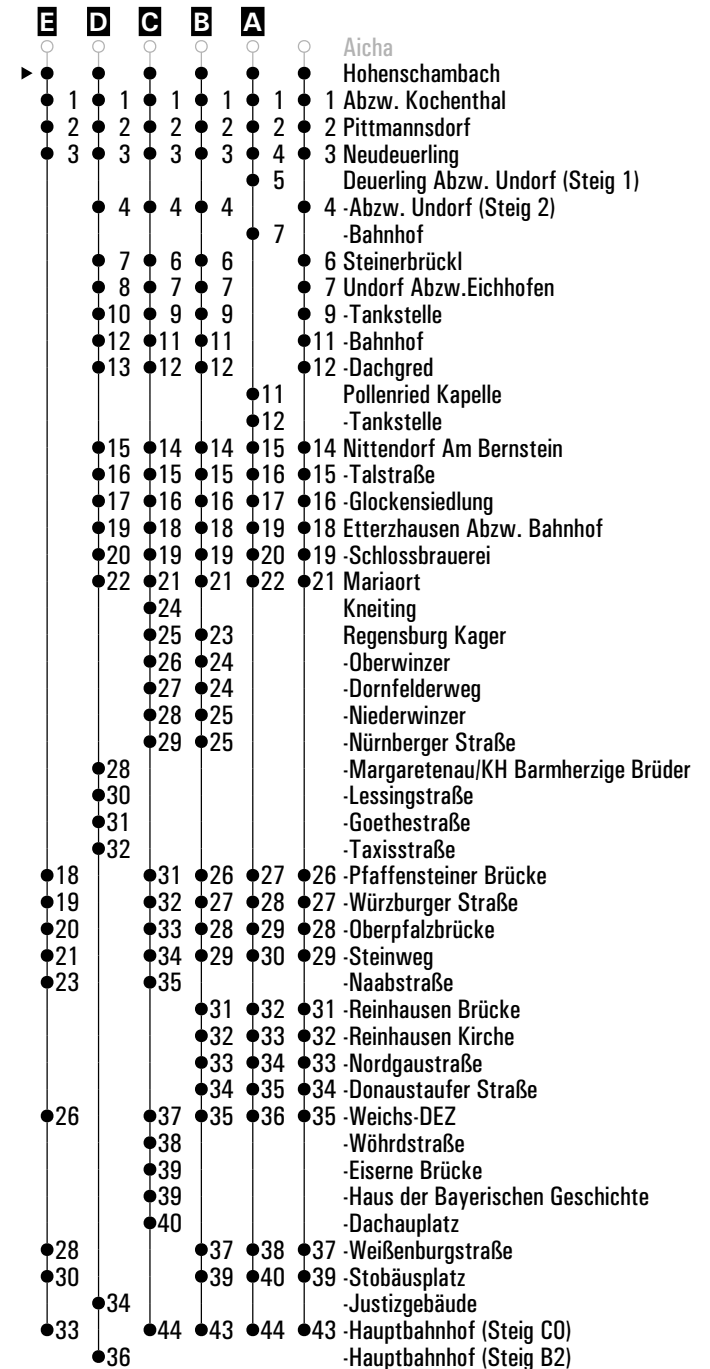
Am 24.12. und 31.12. Verkehr wie an Samstagen falls diese Tage nicht auf einen Sonntag fallen.
Einschränkungen hierzu entnehmen Sie bitte der Tagespresse oder unter www.rvv.de

Gültig ab 10.09.2024

A - E = Fahrwege **N28** = RVV Nachtbus N28 **S28** = Schnellbus **S** = nur an Schultagen **FR** = nur freitags

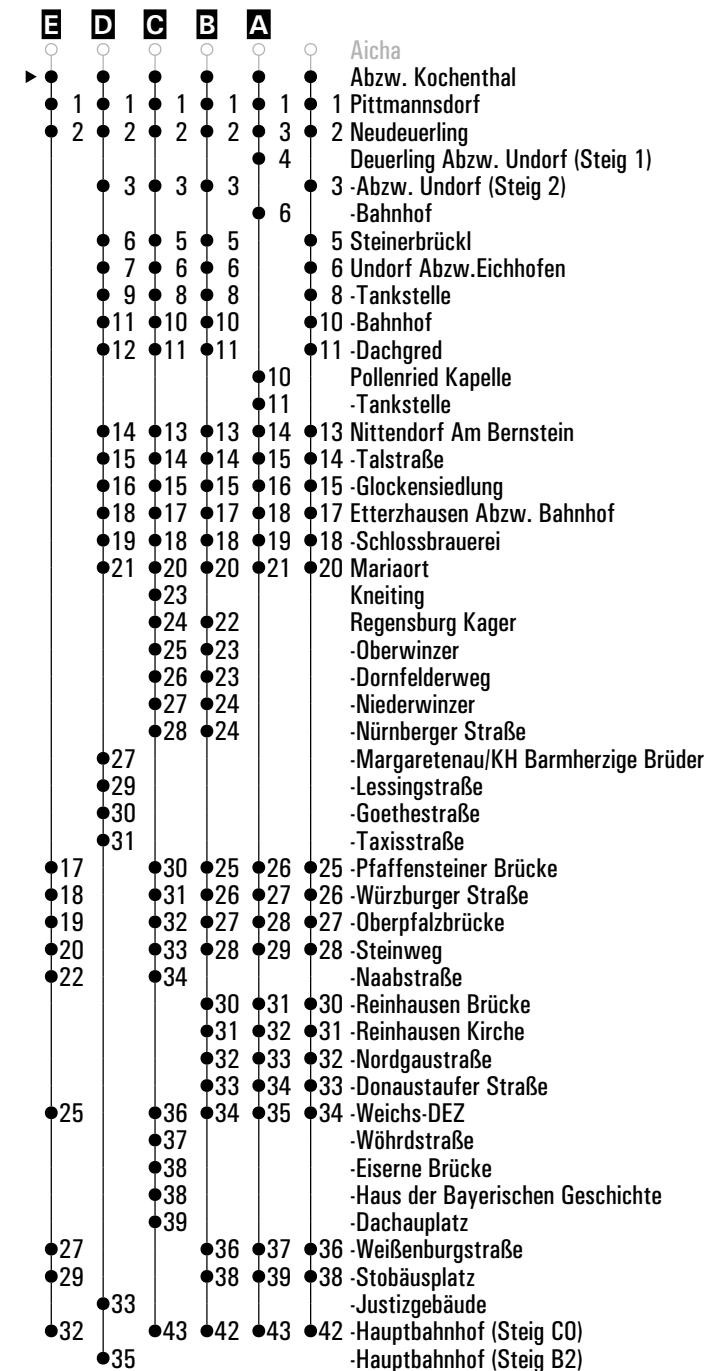
Info: RVV-Kundenzentrum, Hemauerstr. 1, 93047 Regensburg, 0941-20 49 55 55, www.rvv.de, Änderungen vorbehalten.

Fahrwege mit Fahrzeit in Minuten



	Montag - Freitag						Samstag	Sonn-/Feiertag
05	55							
06	14 ^A	20 ^D	40 ^A _S	43 ^E _{S28}	52	58 ^A	53	
07	21	53					53	
08	23 ^A	53					53	
09	23 ^A	53					42 ^C	
10	53						53	
11	53						42 ^C	
12	53						53	
13	53						42 ^C	
14	53						53	
15	53						42 ^C	
16	53						53	
17	53						42 ^C	
18	53						53	
19	23						42 ^C	
20							53	
21	53 ^B						53 ^B	
22								
23								
00	23 ^B _{FR} N28						23 ^B N28	

Fahrwege mit Fahrzeit in Minuten

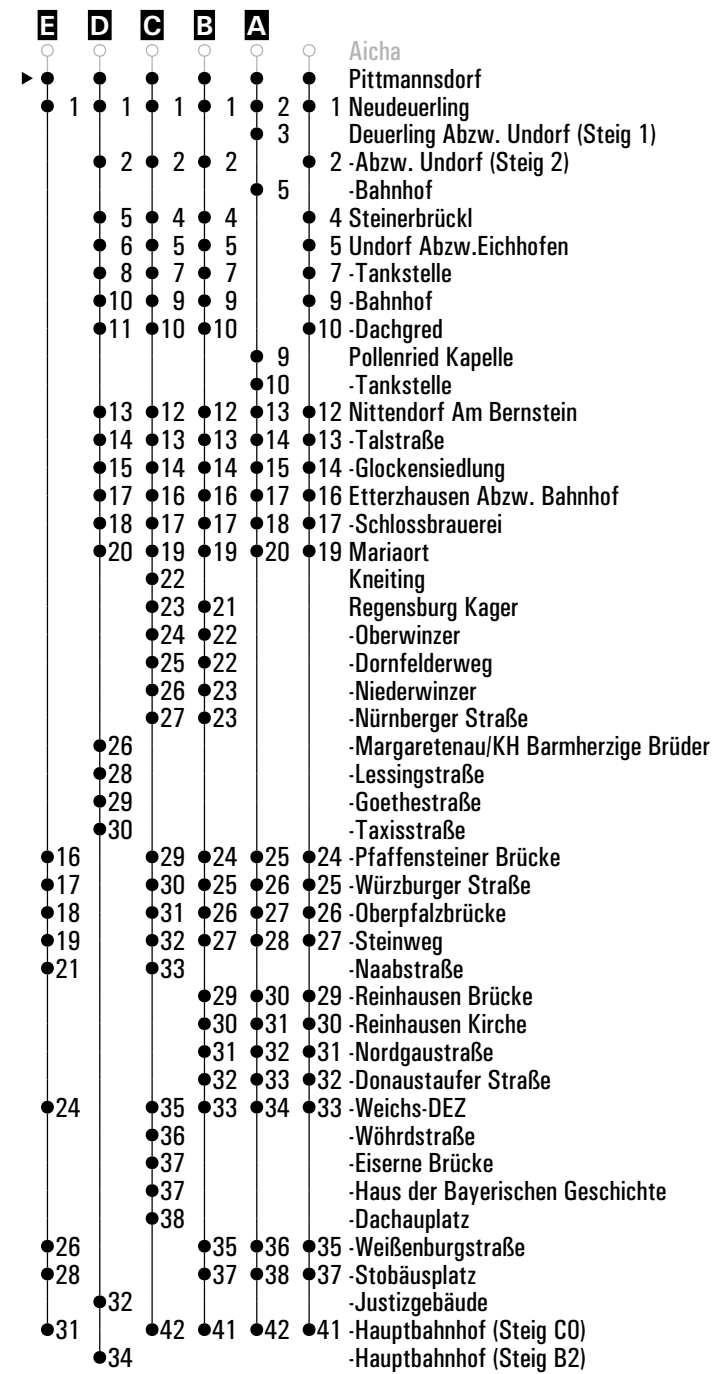


Am 24.12. und 31.12. Verkehr wie an Samstagen falls diese Tage nicht auf einen Sonntag fallen. Gültig ab 10.09.2024
 Einschränkungen hierzu entnehmen Sie bitte der Tagespresse oder unter www.rvv.de

A - E = Fahrwege **N28** = RVV Nachtbus N28 **S28** = Schnellbus **S** = nur an Schultagen **FR** = nur freitags

	Montag - Freitag						Samstag	Sonn-/Feiertag
05	56							
06	15 ^A	21 ^D	41 ^A _S	44 ^E _{S28}	53	59 ^A	54	
07	22	54					54	
08	24 ^A	54					54 43 ^C	
09	24 ^A	54						
10	54						54 43 ^C	
11	54						54	
12	54						54 43 ^C	
13	54						54	
14	54						54 43 ^C	
15	54						54	
16	54						54 43 ^C	
17	54						54	
18	54						54 43 ^C	
19	24						54	
20								
21	54 ^B						54 ^B	
22								
23								
00	24 ^{B,FR} _{N28}						24 ^B _{N28}	

Fahrwege mit Fahrzeit in Minuten

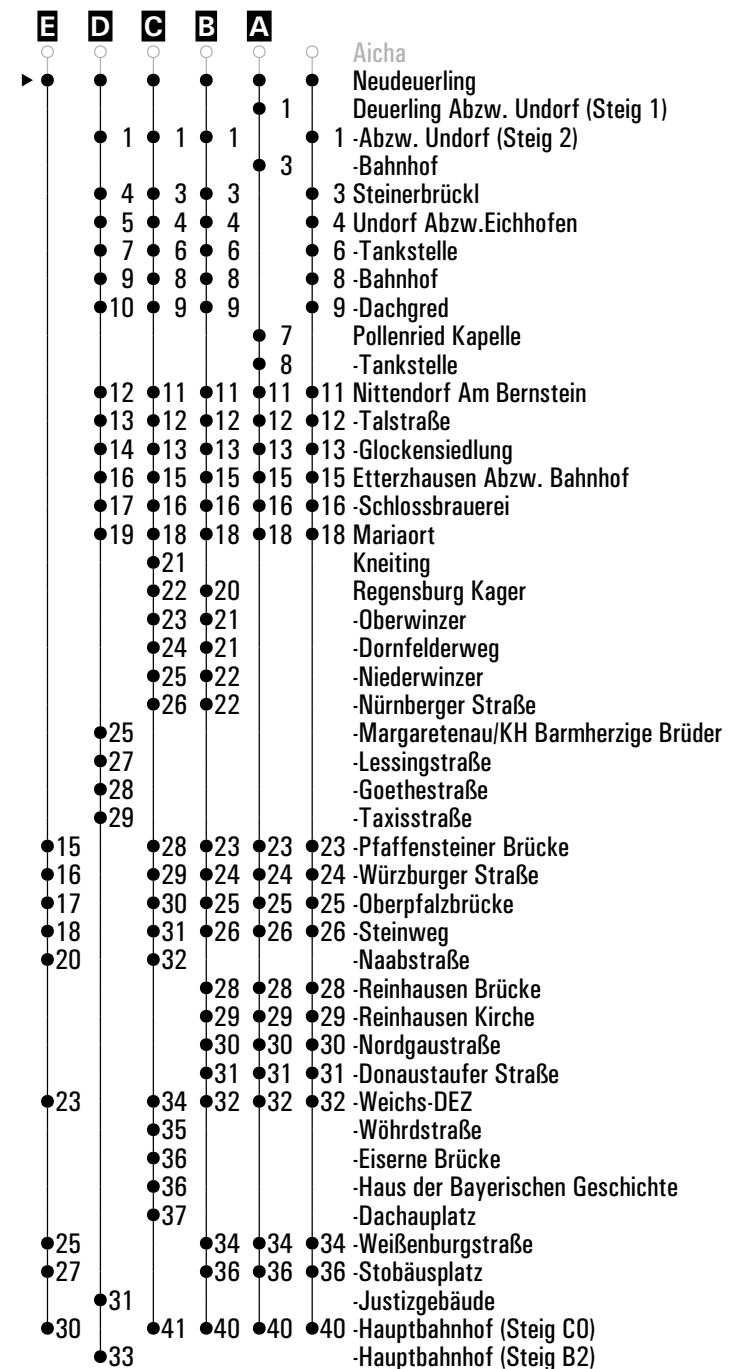


Am 24.12. und 31.12. Verkehr wie an Samstagen falls diese Tage nicht auf einen Sonntag fallen. Gültig ab 10.09.2024
 Einschränkungen hierzu entnehmen Sie bitte der Tagespresse oder unter www.rvv.de

A - E = Fahrwege **N28** = RVV Nachtbus N28 **S28** = Schnellbus **S** = nur an Schultagen **FR** = nur freitags

	Montag - Freitag					Samstag	Sonn-/Feiertag
05	58						
06	17 ^A	22 ^D	42 ^A _S	45 ^E _{S28}	54	55	
07	00 ^A	23	55			55	
08	25 ^A	55				55	44 ^C
09	25 ^A	55					
10	55					55	44 ^C
11	55					55	
12	55					55	44 ^C
13	55					55	
14	55					55	44 ^C
15	55					55	
16	55					55	44 ^C
17	55					55	
18	55					55	44 ^C
19	25					55	
20							
21	55 ^B					55 ^B	
22							
23							
00	25 ^{B,FR} _{N28}					25 ^B _{N28}	

Fahrwege mit Fahrzeit in Minuten



Am 24.12. und 31.12. Verkehr wie an Samstagen falls diese Tage nicht auf einen Sonntag fallen. Gültig ab 10.09.2024
Einschränkungen hierzu entnehmen Sie bitte der Tagespresse oder unter www.rvv.de

A - E = Fahrwege **N28** = RVV Nachtbus N28 **S28** = Schnellbus **S** = nur an Schultagen **FR** = nur freitags



Samstag

05																						
06																						
07																						
08																						
09	56																					
10																						
11																						
12																						
13																						
14																						
15																						
16																						

Am 24.12. und 31.12. Verkehr wie an Samstagen falls diese Tage nicht auf einen Sonntag fallen. Einschränkungen hierzu entnehmen Sie bitte der Tagespresse oder unter www.rvv.de

Gültig ab 10.09.2024

Fahrwege mit Fahrzeit in Minuten

- Hemau Volksfestplatz [P+R]
- ▶ ● Papiermühle
- 1 Laaber Marktplatz
- 2 -Abzw. Frauenberg
- 4 Eisenhammer Pumpstation
- 5 Hartlmühle
- 9 Deuerling Abzw. Undorf
- 11 Steinerbrückl
- 12 Undorf Abzw.Eichhofen
- 14 -Tankstelle
- 16 -Bahnhof
- 17 -Dachgred
- 19 Nittendorf Am Bernstein
- 20 -Talstraße
- 21 -Glockensiedlung
- 23 Etterzhausen Abzw. Bahnhof
- 24 -Schlossbrauerei
- 26 Mariaort
- 31 Regensburg Pfaffensteiner Brücke
- 32 -Würzburger Straße
- 33 -Oberpfalzbrücke
- 34 -Steinweg
- 36 -Reinhausen Brücke
- 37 -Reinhausen Kirche
- 38 -Nordgaustraße
- 39 -Donaustauer Straße
- 40 -Weichs-DEZ
- 42 -Weißenburgstraße
- 44 -Stobäusplatz
- 48 -Hauptbahnhof



Samstag

05																			
06																			
07																			
08																			
09	57																		
10																			
11																			
12																			
13																			
14																			
15																			
16																			

Am 24.12. und 31.12. Verkehr wie an Samstagen falls diese Tage nicht auf einen Sonntag fallen. Einschränkungen hierzu entnehmen Sie bitte der Tagespresse oder unter www.rvv.de Gültig ab 10.09.2024

Fahrwege mit Fahrzeit in Minuten

- Hemau Volksfestplatz [P+R]
- ▶ ● Laaber Marktplatz
- 1 -Abzw. Frauenberg
- 3 Eisenhammer Pumpstation
- 4 Hartmühle
- 8 Deuerling Abzw. Undorf
- 10 Steinerbrückl
- 11 Undorf Abzw.Eichhofen
- 13 -Tankstelle
- 15 -Bahnhof
- 16 -Dachgrad
- 18 Nittendorf Am Bernstein
- 19 -Talstraße
- 20 -Glockensiedlung
- 22 Etterzhausen Abzw. Bahnhof
- 23 -Schlossbrauerei
- 25 Mariaort
- 30 Regensburg Pfaffensteiner Brücke
- 31 -Würzburger Straße
- 32 -Oberpfalzbrücke
- 33 -Steinweg
- 35 -Reinhausen Brücke
- 36 -Reinhausen Kirche
- 37 -Nordgaustraße
- 38 -Donaustauffer Straße
- 39 -Weichs-DEZ
- 41 -Weißenburgstraße
- 43 -Stobäusplatz
- 47 -Hauptbahnhof



Samstag

05																			
06																			
07																			
08																			
09	58																		
10																			
11																			
12																			
13																			
14																			
15																			
16																			

Fahrwege mit Fahrzeit in Minuten

- Hemau Volksfestplatz [P+R]
- ▶ ● Laaber Abzw. Frauenberg
- 2 Eisenhammer Pumpstation
- 3 Hartlmühle
- 7 Deuerling Abzw. Undorf
- 9 Steinerbrückl
- 10 Undorf Abzw.Eichhofen
- 12 -Tankstelle
- 14 -Bahnhof
- 15 -Dachgred
- 17 Nittendorf Am Bernstein
- 18 -Talstraße
- 19 -Glockensiedlung
- 21 Etterzhausen Abzw. Bahnhof
- 22 -Schlossbrauerei
- 24 Mariaort
- 29 Regensburg Pfaffensteiner Brücke
- 30 -Würzburger Straße
- 31 -Oberpfalzbrücke
- 32 -Steinweg
- 34 -Reinhausen Brücke
- 35 -Reinhausen Kirche
- 36 -Nordgaustraße
- 37 -Donaustauffer Straße
- 38 -Weichs-DEZ
- 40 -Weißenburgstraße
- 42 -Stobäusplatz
- 46 -Hauptbahnhof

Am 24.12. und 31.12. Verkehr wie an Samstagen falls diese Tage nicht auf einen Sonntag fallen. Einschränkungen hierzu entnehmen Sie bitte der Tagespresse oder unter www.rvv.de Gültig ab 10.09.2024



Samstag

05																						
06																						
07																						
08																						
09																						
10	00																					
11																						
12																						
13																						
14																						
15																						
16																						

Am 24.12. und 31.12. Verkehr wie an Samstagen falls diese Tage nicht auf einen Sonntag fallen. Einschränkungen hierzu entnehmen Sie bitte der Tagespresse oder unter www.rvv.de Gültig ab 10.09.2024

Fahrwege mit Fahrzeit in Minuten

- Hemau Volksfestplatz [P+R]
- ▶ ● Eisenhammer Pumpstation
- 1 Hartlmühle
- 5 Deuerling Abzw. Undorf
- 7 Steinerbrückl
- 8 Undorf Abzw. Eichhofen
- 10 -Tankstelle
- 12 -Bahnhof
- 13 -Dachgred
- 15 Nittendorf Am Bernstein
- 16 -Talstraße
- 17 -Glockensiedlung
- 19 Etterzhausen Abzw. Bahnhof
- 20 -Schlossbrauerei
- 22 Mariaort
- 27 Regensburg Pfaffensteiner Brücke
- 28 -Würzburger Straße
- 29 -Oberpfalzbrücke
- 30 -Steinweg
- 32 -Reinhausen Brücke
- 33 -Reinhausen Kirche
- 34 -Nordgaustraße
- 35 -Donaustauffer Straße
- 36 -Weichs-DEZ
- 38 -Weißenburgstraße
- 40 -Stobäusplatz
- 44 -Hauptbahnhof

- Hemau Volksfestplatz [P + R]
- ▶ ● Hartmühle
- 4 Deuerling Abzw. Undorf
- 6 Steinerbrückl
- 7 Undorf Abzw.Eichhofen
- 9 -Tankstelle
- 11 -Bahnhof
- 12 -Dachgred
- 14 Nittendorf Am Bernstein
- 15 -Talstraße
- 16 -Glockensiedlung
- 18 Etterzhausen Abzw. Bahnhof
- 19 -Schlossbrauerei
- 21 Mariaort
- 26 Regensburg Pfaffensteiner Brücke
- 27 -Würzburger Straße
- 28 -Oberpfalzbrücke
- 29 -Steinweg
- 31 -Reinhausen Brücke
- 32 -Reinhausen Kirche
- 33 -Nordgaustraße
- 34 -Donaustauer Straße
- 35 -Weichs-DEZ
- 37 -Weißenburgstraße
- 39 -Stobäusplatz
- 43 -Hauptbahnhof

**Samstag**

05																				
06																				
07																				
08																				
09																				
10	01																			
11																				
12																				
13																				
14																				
15																				
16																				

Am 24.12. und 31.12. Verkehr wie an Samstagen falls diese Tage nicht auf einen Sonntag fallen. Einschränkungen hierzu entnehmen Sie bitte der Tagespresse oder unter www.rvv.de

Gültig ab 10.09.2024



Montag - Freitag

05

06

43^s

07

08

09

10

11

Am 24.12. und 31.12. Verkehr wie an Samstagen falls diese Tage nicht auf einen Sonntag fallen. Einschränkungen hierzu entnehmen Sie bitte der Tagespresse oder unter www.rvv.de

Gültig ab 10.09.2024

s = nur an Schultagen

Fahrwege mit Fahrzeit in Minuten

- ▶ ● Bärnthal
- 2 Irgertshofen
- 4 Heimberg Feuerwehr
- 7 Deuerling Pfarrhof
- 9 -Abzw. Undorf
- 11 Steinerbrückl
- 12 Undorf Abzw.Eichhofen
- 14 -Tankstelle
- 16 -Bahnhof
- 17 -Dachgred
- 19 Nittendorf Am Bernstein
- 20 -Talstraße
- 21 -Glockensiedlung
- 23 Etterzhausen Abzw. Bahnhof
- 24 -Schlossbrauerei
- 26 Mariaort
- 31 Regensburg Pfaffensteiner Brücke
- 32 -Würzburger Straße
- 33 -Oberpfalzbrücke
- 34 -Steinweg
- 36 -Reinhausen Brücke
- 37 -Reinhausen Kirche
- 38 -Nordgaustraße
- 39 -Donaustauffer Straße
- 40 -Weichs-DEZ
- 42 -Weißenburgstraße
- 44 -Stobäusplatz
- 48 -Hauptbahnhof



Montag - Freitag

05																			
06	45 ^s																		
07																			
08																			
09																			
10																			
11																			

Am 24.12. und 31.12. Verkehr wie an Samstagen falls diese Tage nicht auf einen Sonntag fallen. Einschränkungen hierzu entnehmen Sie bitte der Tagespresse oder unter www.rvv.de Gültig ab 10.09.2024

s = nur an Schultagen

Fahrwege mit Fahrzeit in Minuten

- Bärnthäl
- ▶ ● Irgertshofen
- 2 Heimberg Feuerwehr
- 5 Deuerling Pfarrhof
- 7 -Abzw. Undorf
- 9 Steinerbrückl
- 10 Undorf Abzw.Eichhofen
- 12 -Tankstelle
- 14 -Bahnhof
- 15 -Dachgred
- 17 Nittendorf Am Bernstein
- 18 -Talstraße
- 19 -Glockensiedlung
- 21 Etterzhausen Abzw. Bahnhof
- 22 -Schlossbrauerei
- 24 Mariaort
- 29 Regensburg Pfaffensteiner Brücke
- 30 -Würzburger Straße
- 31 -Oberpfalzbrücke
- 32 -Steinweg
- 34 -Reinhausen Brücke
- 35 -Reinhausen Kirche
- 36 -Nordgaustraße
- 37 -Donaustauffer Straße
- 38 -Weichs-DEZ
- 40 -Weißenburgstraße
- 42 -Stobäusplatz
- 46 -Hauptbahnhof



Montag - Freitag

05

06

47^s

07

08

09

10

11

Am 24.12. und 31.12. Verkehr wie an Samstagen falls diese Tage nicht auf einen Sonntag fallen. Einschränkungen hierzu entnehmen Sie bitte der Tagespresse oder unter www.rvv.de

Gültig ab 10.09.2024

s = nur an Schultagen

Fahrwege mit Fahrzeit in Minuten

- Bärnthal
- ▶ ● Heimberg Feuerwehr
- 3 Deuring Pfarrhof
- 5 -Abzw. Undorf
- 7 Steinerbrückl
- 8 Undorf Abzw.Eichhofen
- 10 -Tankstelle
- 12 -Bahnhof
- 13 -Dachgred
- 15 Nittendorf Am Bernstein
- 16 -Talstraße
- 17 -Glockensiedlung
- 19 Etterzhausen Abzw. Bahnhof
- 20 -Schlossbrauerei
- 22 Mariaort
- 27 Regensburg Pfaffensteiner Brücke
- 28 -Würzburger Straße
- 29 -Oberpfalzbrücke
- 30 -Steinweg
- 32 -Reinhausen Brücke
- 33 -Reinhausen Kirche
- 34 -Nordgaustraße
- 35 -Donaustauffer Straße
- 36 -Weichs-DEZ
- 38 -Weißenburgstraße
- 40 -Stobäusplatz
- 44 -Hauptbahnhof



Montag - Freitag

05															
06	50 ^s														
07															
08															
09															
10															
11															

Am 24.12. und 31.12. Verkehr wie an Samstagen falls diese Tage nicht auf einen Sonntag fallen. Einschränkungen hierzu entnehmen Sie bitte der Tagespresse oder unter www.rvv.de Gültig ab 10.09.2024

s = nur an Schultagen

Fahrwege mit Fahrzeit in Minuten

- Bärnthal
- ▶ ● Deuerling Pfarrhof
- 2 -Abzw. Undorf
- 4 Steinerbrücl
- 5 Undorf Abzw.Eichhofen
- 7 -Tankstelle
- 9 -Bahnhof
- 10 -Dachgred
- 12 Nittendorf Am Bernstein
- 13 -Talstraße
- 14 -Glockensiedlung
- 16 Etterzhausen Abzw. Bahnhof
- 17 -Schlossbrauerei
- 19 Mariaort
- 24 Regensburg Pfaffensteiner Brücke
- 25 -Würzburger Straße
- 26 -Oberpfalzbrücke
- 27 -Steinweg
- 29 -Reinhausen Brücke
- 30 -Reinhausen Kirche
- 31 -Nordgaustraße
- 32 -Donaustauer Straße
- 33 -Weichs-DEZ
- 35 -Weißenburgstraße
- 37 -Stobäusplatz
- 41 -Hauptbahnhof

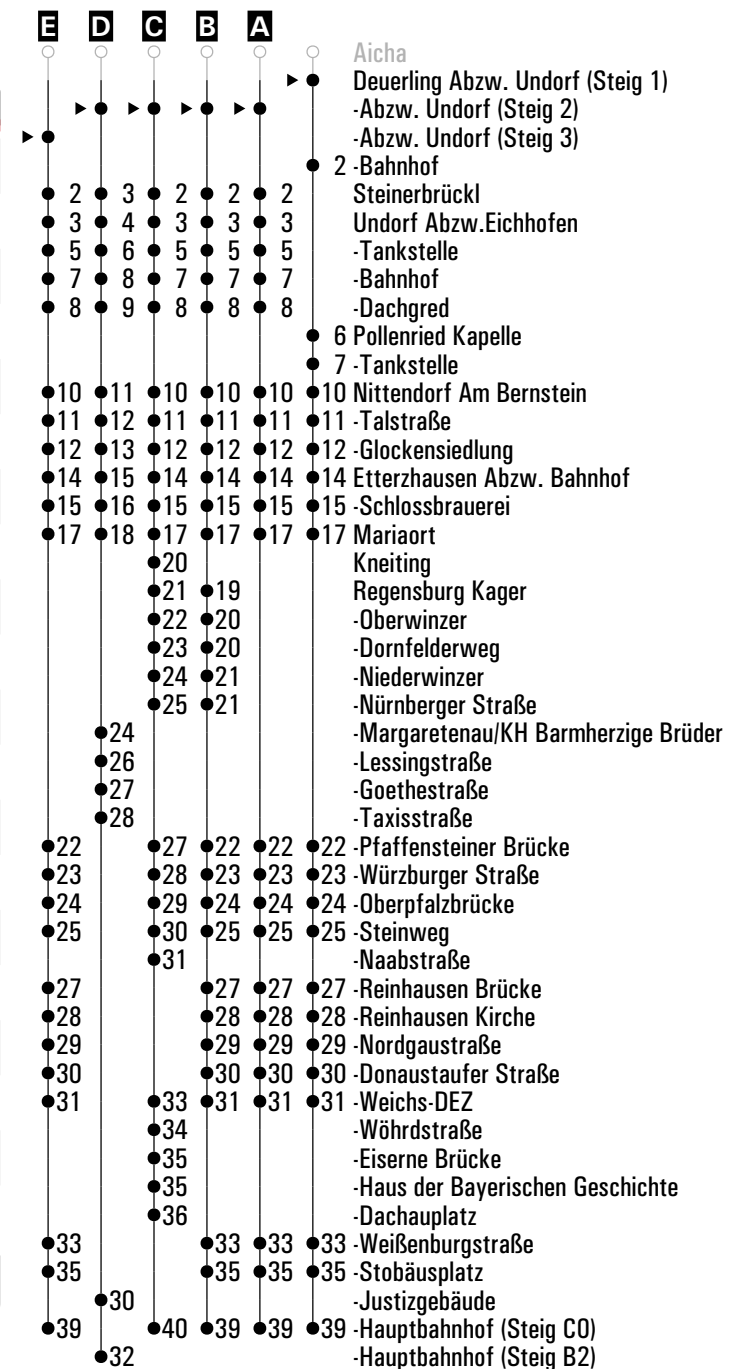
	Montag - Freitag					Samstag	Sonn-/Feiertag
05	59 ^A ₂						
06	18	23 ^D ₂	44 ^S	52 ^E ₃	55 ^A ₂	56 ^A ₂	
07	02	24 ^A ₂	56 ^A ₂			56 ^A ₂	
08	26	56 ^A ₂				56 ^A ₂	45 ^C ₂
09	26	56 ^A ₂					
10	56 ^A ₂					05 ^A ₂	45 ^C ₂
11	56 ^A ₂					56 ^A ₂	
12	56 ^A ₂					56 ^A ₂	45 ^C ₂
13	56 ^A ₂					56 ^A ₂	
14	56 ^A ₂					56 ^A ₂	45 ^C ₂
15	56 ^A ₂					56 ^A ₂	
16	56 ^A ₂					56 ^A ₂	45 ^C ₂
17	56 ^A ₂					56 ^A ₂	
18	56 ^A ₂					56 ^A ₂	45 ^C ₂
19	26 ^A ₂					56 ^A ₂	
20							
21	56 ^B ₂					56 ^B ₂	
22							
23							
00	26 ^B ₂ FRIN28					26 ^B ₂ N28	

Am 24.12. und 31.12. Verkehr wie an Samstagen falls diese Tage nicht auf einen Sonntag fallen.
Einschränkungen hierzu entnehmen Sie bitte der Tagespresse oder unter www.rvv.de

Gültig ab 10.09.2024

A - E = Fahrwege **3** = Abfahrt an Steig 3 **s** = nur an Schultagen **FR** = nur freitags
2 = Abfahrt an Steig 2 **N28** = RVV Nachtbus N28

Fahrwege mit Fahrzeit in Minuten



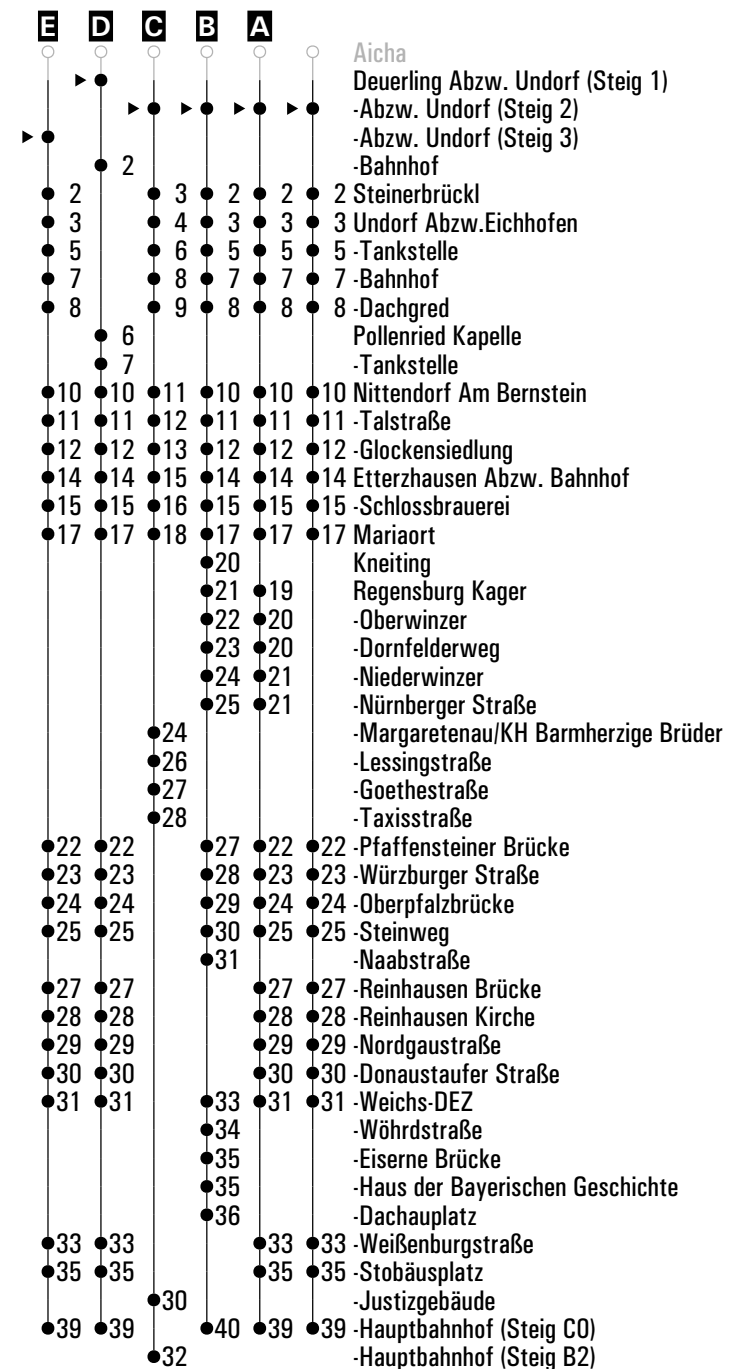
	Montag - Freitag					Samstag	Sonn-/Feiertag
05	59						
06	18 ^D 1 ^D 1	23 ^C	44 ^D _S ¹	52 ^E _S ³	55	56	
07	02 ^D 1 ^D 1	24	56			56	
08	26 ^D 1 ^D 1	56				56	45 ^B
09	26 ^D 1	56					
10	56					05	56
11	56					56	
12	56					56	45 ^B
13	56					56	
14	56					56	45 ^B
15	56					56	
16	56					56	45 ^B
17	56					56	
18	56					56	45 ^B
19	26					56	
20							
21	56 ^A					56 ^A	
22							
23							
00	26 ^A _{FR} N28					26 ^A N28	

Am 24.12. und 31.12. Verkehr wie an Samstagen falls diese Tage nicht auf einen Sonntag fallen.
Einschränkungen hierzu entnehmen Sie bitte der Tagespresse oder unter www.rvv.de

Gültig ab 10.09.2024

A - E = Fahrwege **3** = Abfahrt an Steig 3 **S** = nur an Schultagen **FR** = nur freitags
1 = Abfahrt an Steig 1 **N28** = RVV Nachtbus N28

Fahrwege mit Fahrzeit in Minuten

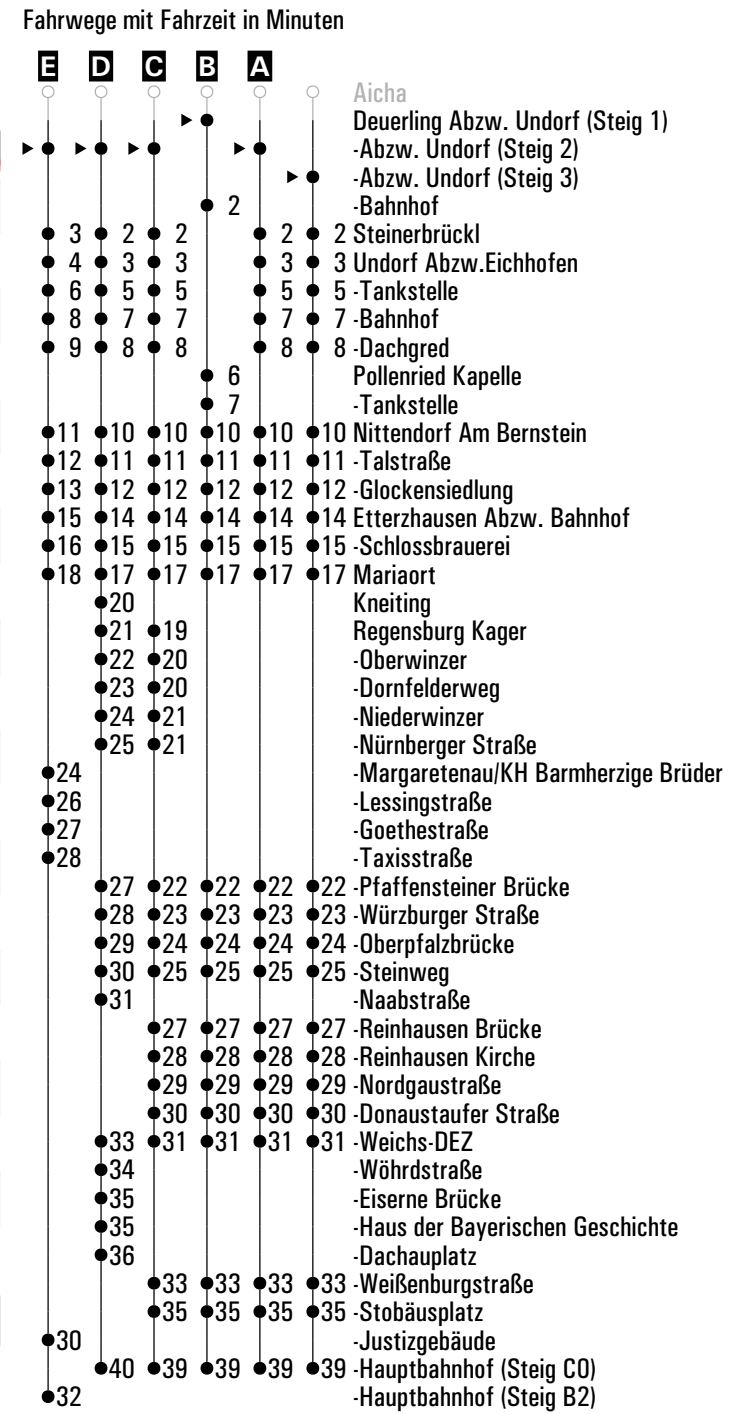


H Deuerling Abzw. Undorf Steig 3 ▶ Regensburg Hauptbahnhof

	Montag - Freitag					Samstag	Sonn-/Feiertag
05	59 ^A ₂						
06	18 ^B ₁	23 ^E ₂	44 ^B _S ¹	52 ^S	55 ^A ₂	56 ^A ₂	
07	02 ^B ₁	24 ^A ₂	56 ^A ₂			56 ^A ₂	
08	26 ^B ₁	56 ^A ₂				56 ^A ₂	45 ^D ₂
09	26 ^B ₁	56 ^A ₂					
10	56 ^A ₂					05 ^A ₂	45 ^D ₂
11	56 ^A ₂					56 ^A ₂	
12	56 ^A ₂					56 ^A ₂	45 ^D ₂
13	56 ^A ₂					56 ^A ₂	
14	56 ^A ₂					56 ^A ₂	45 ^D ₂
15	56 ^A ₂					56 ^A ₂	
16	56 ^A ₂					56 ^A ₂	45 ^D ₂
17	56 ^A ₂					56 ^A ₂	
18	56 ^A ₂					56 ^A ₂	45 ^D ₂
19	26 ^A ₂					56 ^A ₂	
20							
21	56 ^C ₂					56 ^C ₂	
22							
23							
00	26 ^C ₂ FRIN28					26 ^C ₂ N28	

Am 24.12. und 31.12. Verkehr wie an Samstagen falls diese Tage nicht auf einen Sonntag fallen. Gültig ab 10.09.2024
Einschränkungen hierzu entnehmen Sie bitte der Tagespresse oder unter www.rvv.de

A - E = Fahrwege **2** = Abfahrt an Steig 2 **S** = nur an Schultagen **FR** = nur freitags
1 = Abfahrt an Steig 1 **N28** = RVV Nachtbus N28





Montag - Freitag

05																
06	20	46 ^s														
07	05															
08	28															
09	28															
10																
11																
12																
13																
14																
15																
16																
17																

Am 24.12. und 31.12. Verkehr wie an Samstagen falls diese Tage nicht auf einen Sonntag fallen. Einschränkungen hierzu entnehmen Sie bitte der Tagespresse oder unter www.rvv.de

Gültig ab 10.09.2024

s = nur an Schultagen

Fahrwege mit Fahrzeit in Minuten

- Langenkreith West
- ▶ ● Deuerling Bahnhof
- 4 Pollenried Kapelle
- 5 -Tankstelle
- 8 Nittendorf Am Bernstein
- 9 -Talstraße
- 10 -Glockensiedlung
- 12 Etterzhausen Abzw. Bahnhof
- 13 -Schlossbrauerei
- 15 Mariaort
- 20 Regensburg Pfaffensteiner Brücke
- 21 -Würzburger Straße
- 22 -Oberpfalzbrücke
- 23 -Steinweg
- 25 -Reinhausen Brücke
- 26 -Reinhausen Kirche
- 27 -Nordgaustraße
- 28 -Donaustauffer Straße
- 29 -Weichs-DEZ
- 31 -Weißenburgstraße
- 33 -Stobäusplatz
- 37 -Hauptbahnhof

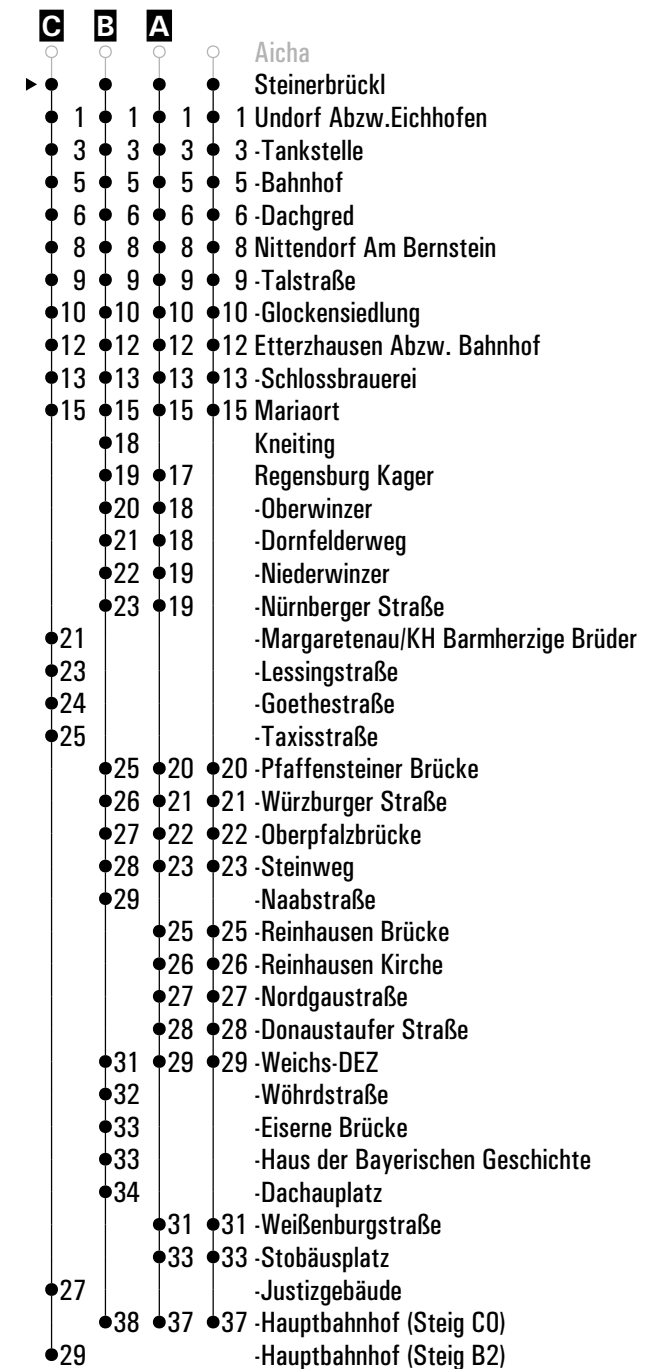
	Montag - Freitag			Samstag		Sonn-/Feiertag		
06	01	26 ^C	54 ^S	57	58			
07	26	58			58			
08	58				58		47 ^B	
09	58							
10	58				07	58	47 ^B	
11	58				58			
12	58				58		47 ^B	
13	58				58			
14	58				58		47 ^B	
15	58				58			
16	58				58		47 ^B	
17	58				58			
18	58				58		47 ^B	
19	28				58			
20								
21	58 ^A				58 ^A			
22								
23								
00	28 ^{A FR} N28				28 ^A N28			

Am 24.12. und 31.12. Verkehr wie an Samstagen falls diese Tage nicht auf einen Sonntag fallen.
Einschränkungen hierzu entnehmen Sie bitte der Tagespresse oder unter www.rvv.de

Gültig ab 10.09.2024

A - C = Fahrwege **N28** = RVV Nachtbus N28 **s** = nur an Schultagen **FR** = nur freitags

Fahrwege mit Fahrzeit in Minuten



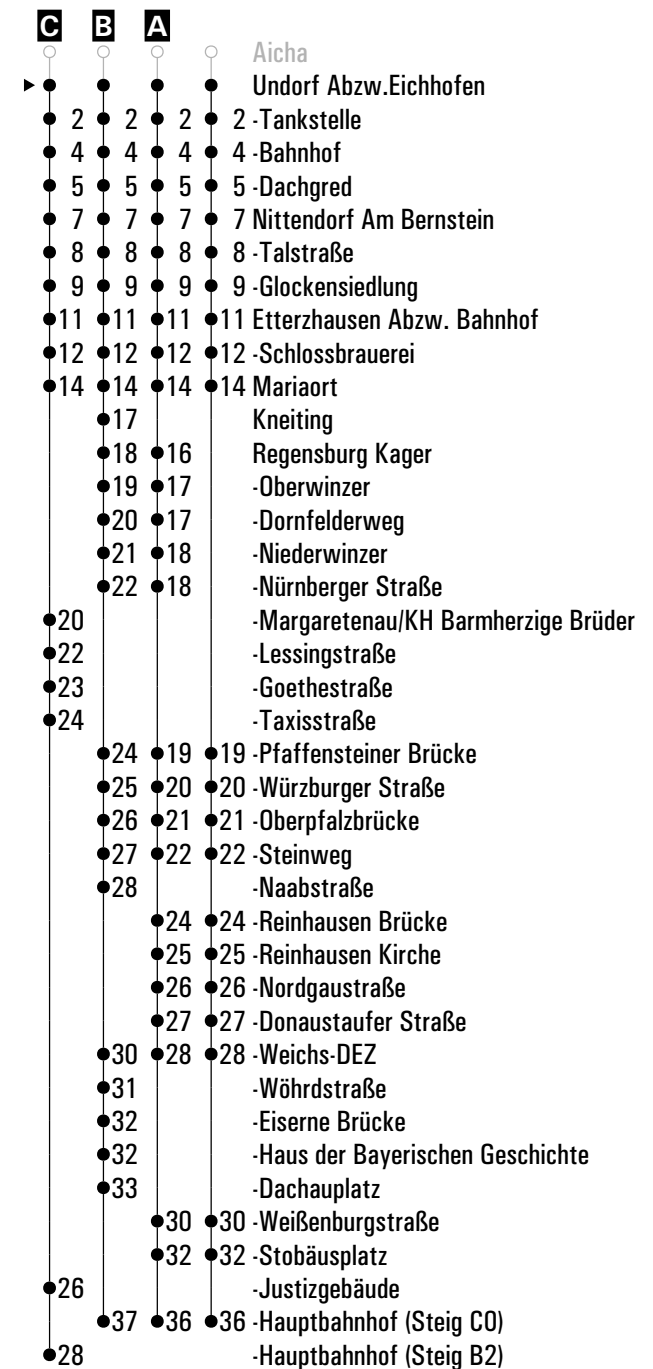
Uhr	Montag - Freitag			Samstag		Sonn-/Feiertag		
	06-07	08-09	10-11	12-13	14-15	16-17	18-19	20-23
06	02	27 ^C	55 ^S	58	59			
07	27	59			59			
08	59				59			48 ^B
09	59							
10	59				08	59		48 ^B
11	59				59			
12	59				59			48 ^B
13	59				59			
14	59				59			48 ^B
15	59				59			
16	59				59			48 ^B
17	59				59			
18	59				59			48 ^B
19	29				59			
20								
21	59 ^A				59 ^A			
22								
23								
00	29 ^{A FR} N28				29 ^A N28			

Am 24.12. und 31.12. Verkehr wie an Samstagen falls diese Tage nicht auf einen Sonntag fallen.
Einschränkungen hierzu entnehmen Sie bitte der Tagespresse oder unter www.rvv.de

Gültig ab 10.09.2024

A - C = Fahrwege **N28** = RVV Nachtbus N28 **S** = nur an Schultagen **FR** = nur freitags

Fahrwege mit Fahrzeit in Minuten



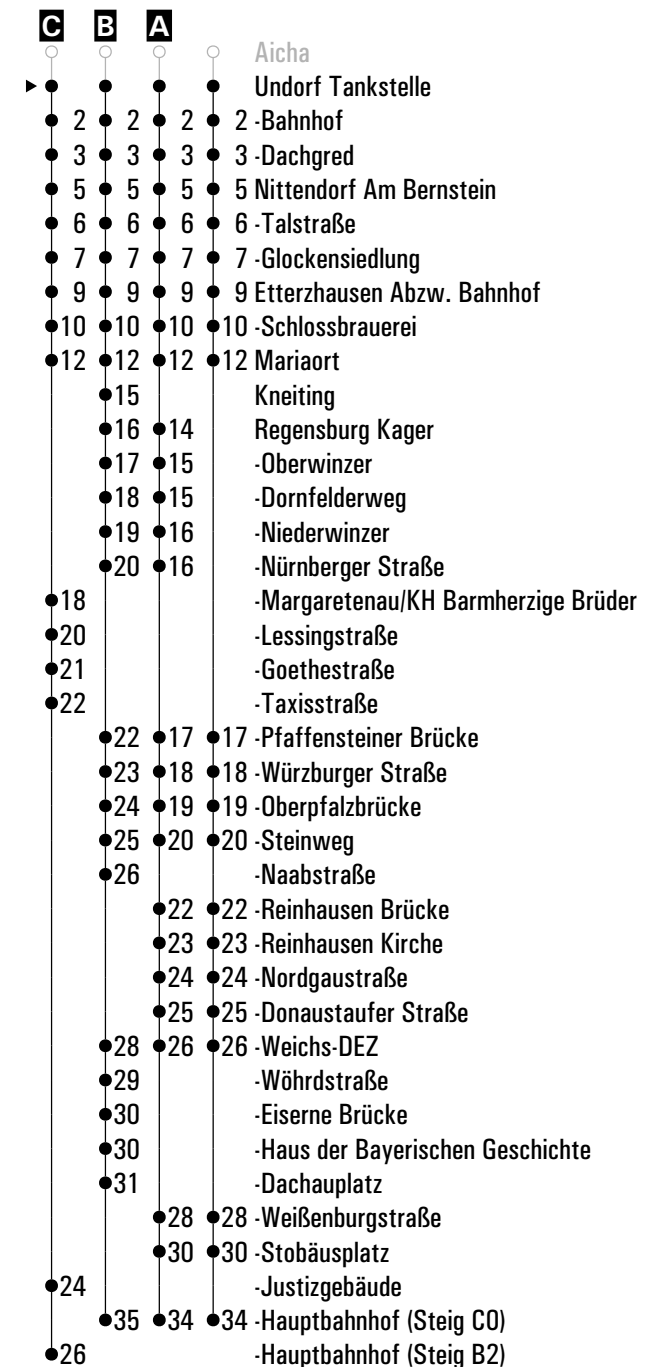
Uhrzeit	Montag - Freitag			Samstag			Sonn-/Feiertag		
	06-07	08-09	10-11	06-07	08-09	10-11	06-07	08-09	10-11
06	03	29 ^C	57 ^S						
07	00	28		01					
08	01			01			50 ^B		
09	01			01					
10	01			10			50 ^B		
11	01			01					
12	01			01			50 ^B		
13	01			01					
14	01			01			50 ^B		
15	01			01					
16	01			01			50 ^B		
17	01			01					
18	01			01			50 ^B		
19	01	31		01					
20				01					
21									
22	01 ^A			01 ^A					
23									
00	31 ^{A FR} N28			31 ^A N28					

Am 24.12. und 31.12. Verkehr wie an Samstagen falls diese Tage nicht auf einen Sonntag fallen.
Einschränkungen hierzu entnehmen Sie bitte der Tagespresse oder unter www.rvv.de

Gültig ab 10.09.2024

A-C = Fahrwege **N28** = RVV Nachtbus N28 **s** = nur an Schultagen **FR** = nur freitags

Fahrwege mit Fahrzeit in Minuten



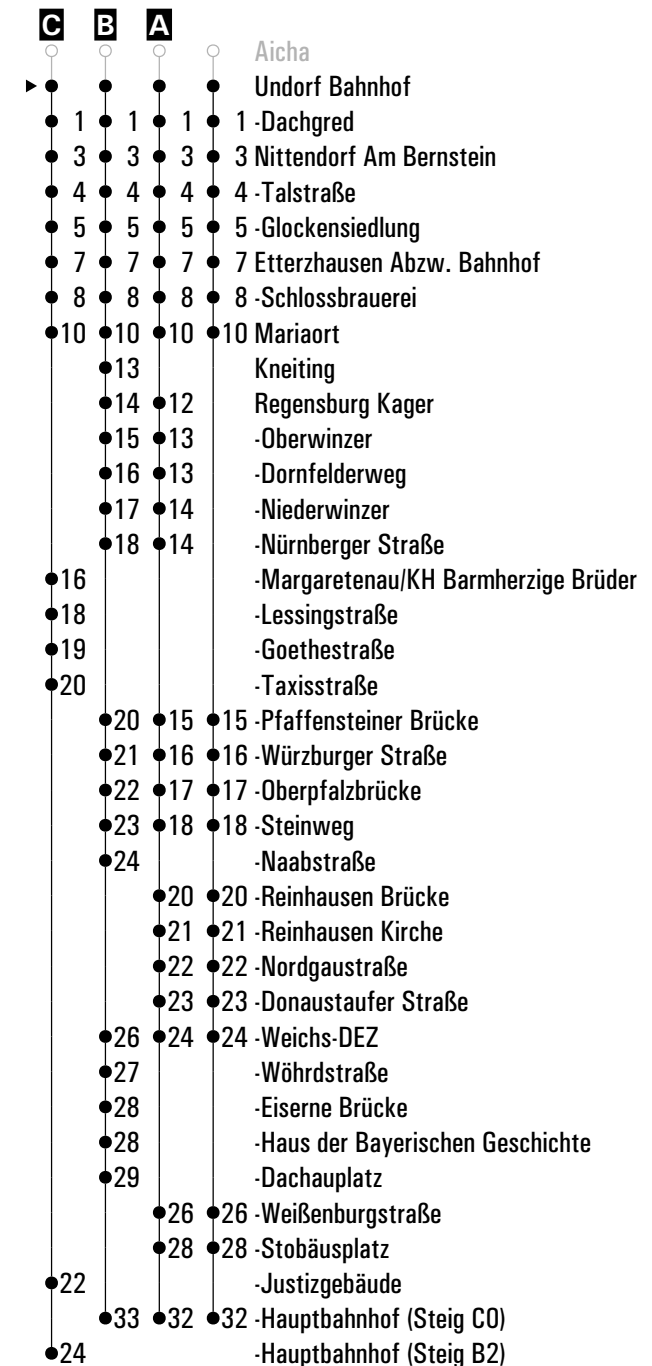
Uhr	Montag - Freitag			Samstag			Sonn-/Feiertag		
	06-07	08-11	12-19	06-07	08-11	12-19	06-07	08-11	12-19
06	04	31 ^C	59 ^S						
07	02	29		03					
08	03			03			52 ^B		
09	03			03					
10	03			12			52 ^B		
11	03			03					
12	03			03			52 ^B		
13	03			03					
14	03			03			52 ^B		
15	03			03					
16	03			03			52 ^B		
17	03			03					
18	03			03			52 ^B		
19	03	33		03					
20				03					
21									
22	03 ^A			03 ^A					
23									
00	33 ^{A FR} N28			33 ^A N28					

Am 24.12. und 31.12. Verkehr wie an Samstagen falls diese Tage nicht auf einen Sonntag fallen.
Einschränkungen hierzu entnehmen Sie bitte der Tagespresse oder unter www.rvv.de

Gültig ab 10.09.2024

A - C = Fahrwege **N28** = RVV Nachtbus N28 **s** = nur an Schultagen **FR** = nur freitags

Fahrwege mit Fahrzeit in Minuten



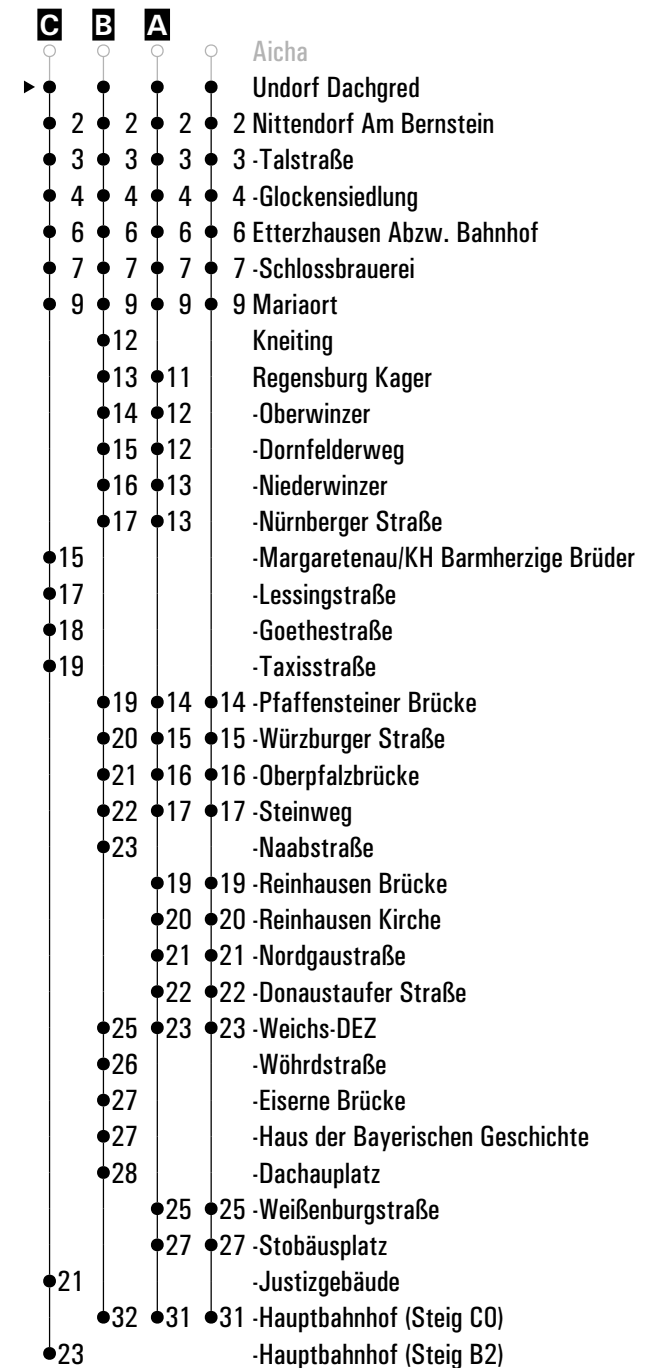
	Montag - Freitag			Samstag			Sonn-/Feiertag		
06	05	32 ^C							
07	00 ^s	03	30	04					
08	04			04			53 ^B		
09	04			04					
10	04			13			53 ^B		
11	04			04					
12	04			04			53 ^B		
13	04			04					
14	04			04			53 ^B		
15	04			04					
16	04			04			53 ^B		
17	04			04					
18	04			04			53 ^B		
19	04	34		04					
20				04					
21									
22	04 ^A			04 ^A					
23									
00	34 ^{A FR N28}			34 ^{A N28}					

Am 24.12. und 31.12. Verkehr wie an Samstagen falls diese Tage nicht auf einen Sonntag fallen.
Einschränkungen hierzu entnehmen Sie bitte der Tagespresse oder unter www.rvv.de

Gültig ab 10.09.2024

A - C = Fahrwege **N28** = RVV Nachtbus N28 **s** = nur an Schultagen **FR** = nur freitags

Fahrwege mit Fahrzeit in Minuten



Fahrwege mit Fahrzeit in Minuten

- Langenkreith West
- ▶ ● Pollenried Kapelle
- 1 -Tankstelle
- 4 Nittendorf Am Bernstein
- 5 -Talstraße
- 6 -Glockensiedlung
- 8 Etterzhausen Abzw. Bahnhof
- 9 -Schlossbrauerei
- 11 Mariaort
- 16 Regensburg Pfaffensteiner Brücke
- 17 -Würzburger Straße
- 18 -Oberpfalzbrücke
- 19 -Steinweg
- 21 -Reinhausen Brücke
- 22 -Reinhausen Kirche
- 23 -Nordgaustraße
- 24 -Donaustauffer Straße
- 25 -Weichs-DEZ
- 27 -Weißenburgstraße
- 29 -Stobäusplatz
- 33 -Hauptbahnhof



Montag - Freitag

05																						
06	24	49 ^s																				
07	02 ^s	08																				
08	32																					
09	32																					
10																						
11																						
12																						
13																						
14																						
15																						
16																						
17																						

Am 24.12. und 31.12. Verkehr wie an Samstagen falls diese Tage nicht auf einen Sonntag fallen. Einschränkungen hierzu entnehmen Sie bitte der Tagespresse oder unter www.rvv.de Gültig ab 10.09.2024

s = nur an Schultagen



Montag - Freitag

05																	
06	25	50 ^s															
07	03 ^s	09															
08	33																
09	33																
10																	
11																	
12																	
13																	
14																	
15																	
16																	
17																	

Am 24.12. und 31.12. Verkehr wie an Samstagen falls diese Tage nicht auf einen Sonntag fallen. Einschränkungen hierzu entnehmen Sie bitte der Tagespresse oder unter www.rvv.de Gültig ab 10.09.2024

s = nur an Schultagen

Fahrwege mit Fahrzeit in Minuten

- Langenkreith West
- ▶ ● Pollenried Tankstelle
- 3 Nittendorf Am Bernstein
- 4 -Talstraße
- 5 -Glockensiedlung
- 7 Etterzhausen Abzw. Bahnhof
- 8 -Schlossbrauerei
- 10 Mariaort
- 15 Regensburg Pfaffensteiner Brücke
- 16 -Würzburger Straße
- 17 -Oberpfalzbrücke
- 18 -Steinweg
- 20 -Reinhausen Brücke
- 21 -Reinhausen Kirche
- 22 -Nordgaustraße
- 23 -Donaustauffer Straße
- 24 -Weichs-DEZ
- 26 -Weißenburgstraße
- 28 -Stobäusplatz
- 32 -Hauptbahnhof

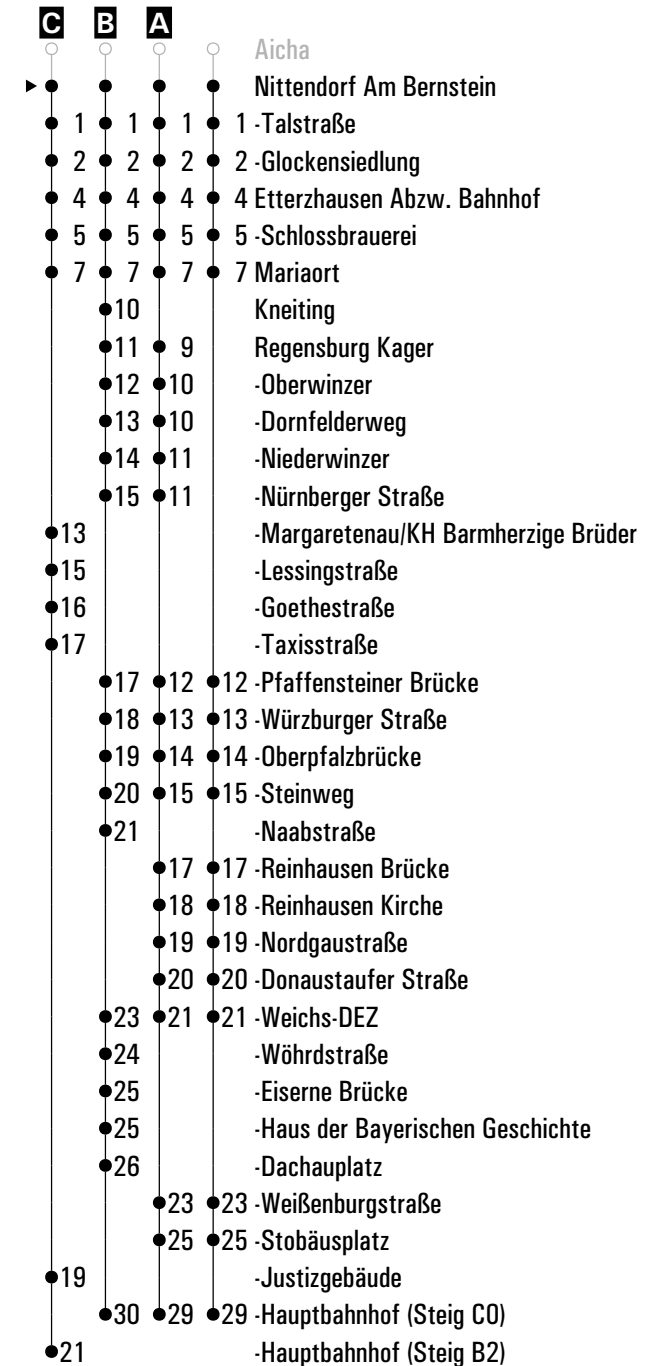
	Montag - Freitag					Samstag			Sonn-/Feiertag	
06	06	28	34 ^C	52 ^S						
07	02 ^S	05	05 ^S	11	31	06				
08	06	36				06			55 ^B	
09	06	36				06				
10	06					15			55 ^B	
11	06					06				
12	06					06			55 ^B	
13	06					06				
14	06					06			55 ^B	
15	06					06				
16	06					06			55 ^B	
17	06					06				
18	06					06			55 ^B	
19	06	36				06				
20						06				
21										
22	06 ^A					06 ^A				
23										
00	36 ^{A FR} _{N28}					36 ^A _{N28}				

Am 24.12. und 31.12. Verkehr wie an Samstagen falls diese Tage nicht auf einen Sonntag fallen.
 Einschränkungen hierzu entnehmen Sie bitte der Tagespresse oder unter www.rvv.de

Gültig ab 10.09.2024

A - C = Fahrwege **N28** = RVV Nachtbus N28 **S** = nur an Schultagen **FR** = nur freitags

Fahrwege mit Fahrzeit in Minuten



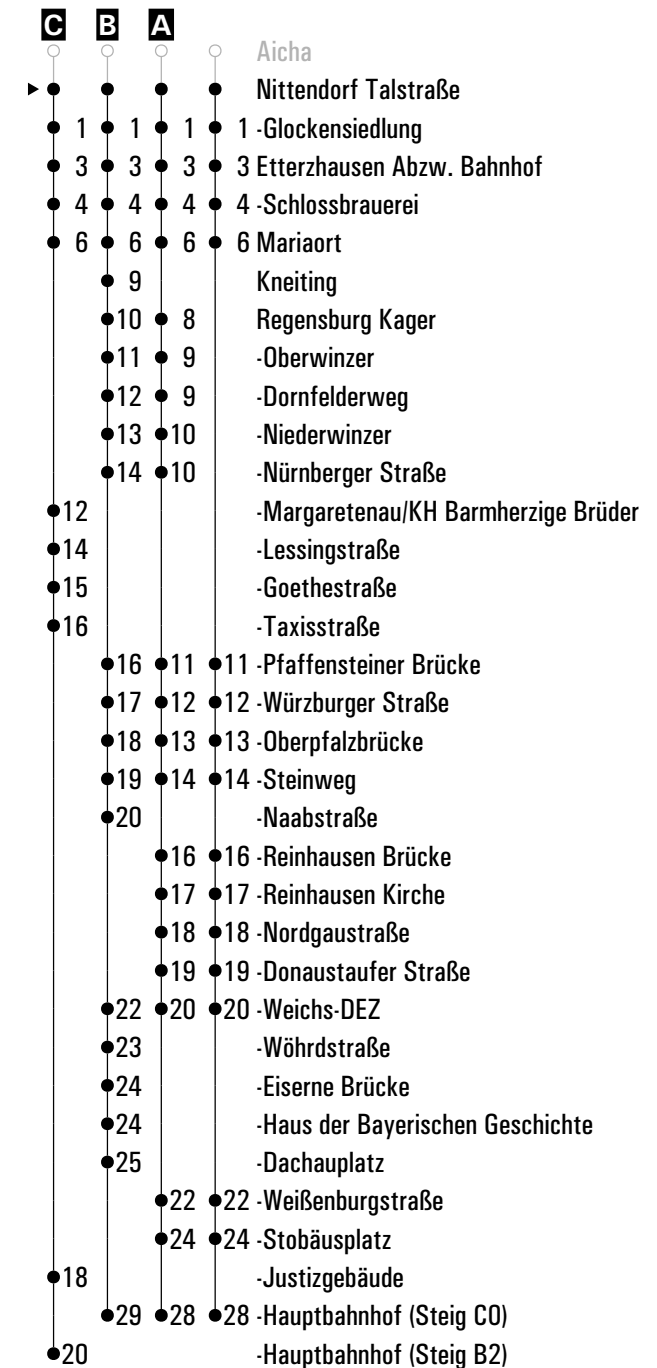
	Montag - Freitag					Samstag			Sonn-/Feiertag	
06	07	29	35 ^C	54 ^S						
07	03 ^S	06	07 ^S	13	33	07				
08	07	37				07			56 ^B	
09	07	37				07				
10	07					16			56 ^B	
11	07					07				
12	07					07			56 ^B	
13	07					07				
14	07					07			56 ^B	
15	07					07				
16	07					07			56 ^B	
17	07					07				
18	07					07			56 ^B	
19	07	37				07				
20						07				
21										
22	07 ^A					07 ^A				
23										
00	37 ^{A FR N28}					37 ^{A N28}				

Am 24.12. und 31.12. Verkehr wie an Samstagen falls diese Tage nicht auf einen Sonntag fallen.
Einschränkungen hierzu entnehmen Sie bitte der Tagespresse oder unter www.rvv.de

Gültig ab 10.09.2024

A-C = Fahrwege **N28** = RVV Nachtbus N28 **S** = nur an Schultagen **FR** = nur freitags

Fahrwege mit Fahrzeit in Minuten



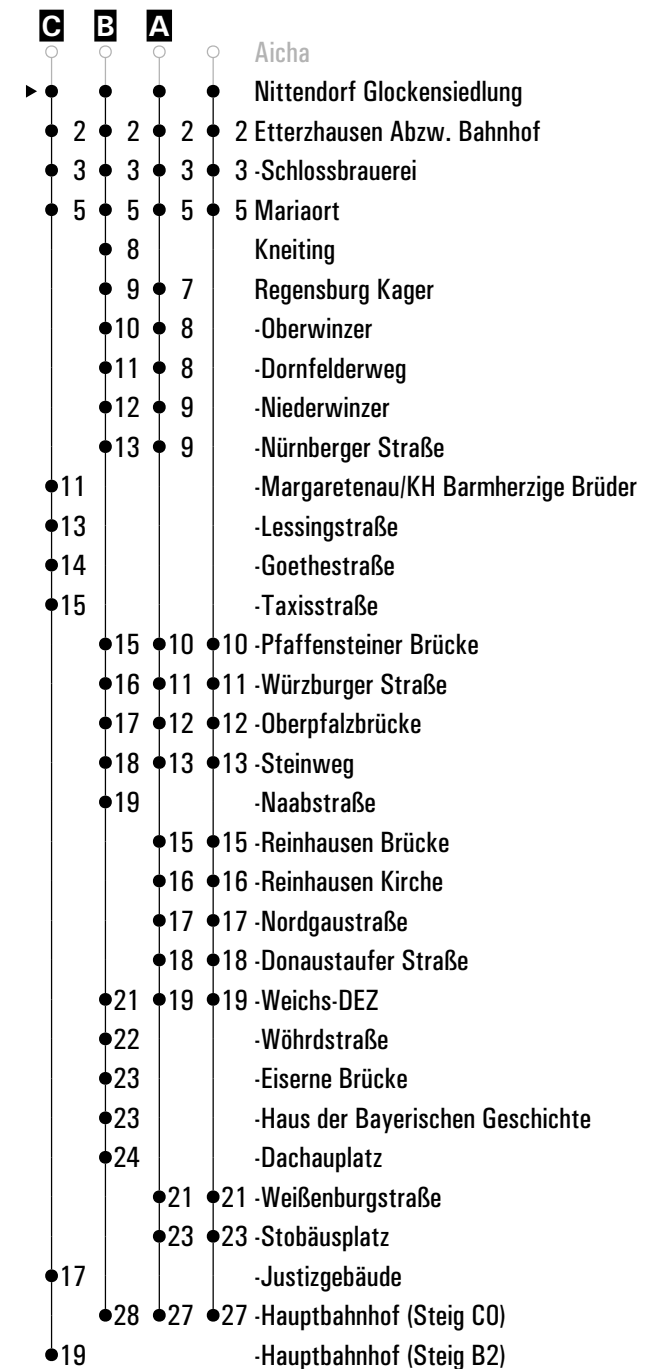
	Montag - Freitag					Samstag			Sonn-/Feiertag	
06	08	30	36 ^C	55 ^S						
07	04 ^S	07	08 ^S	14	34	08				
08	08	38				08			57 ^B	
09	08	38				08				
10	08					17			57 ^B	
11	08					08				
12	08					08			57 ^B	
13	08					08				
14	08					08			57 ^B	
15	08					08				
16	08					08			57 ^B	
17	08					08				
18	08					08			57 ^B	
19	08	38				08				
20						08				
21										
22	08 ^A					08 ^A				
23										
00	38 ^{A FR} N28					38 ^A N28				

Am 24.12. und 31.12. Verkehr wie an Samstagen falls diese Tage nicht auf einen Sonntag fallen.
Einschränkungen hierzu entnehmen Sie bitte der Tagespresse oder unter www.rvv.de

Gültig ab 10.09.2024

A - C = Fahrwege **N28** = RVV Nachtbus N28 **S** = nur an Schultagen **FR** = nur freitags

Fahrwege mit Fahrzeit in Minuten



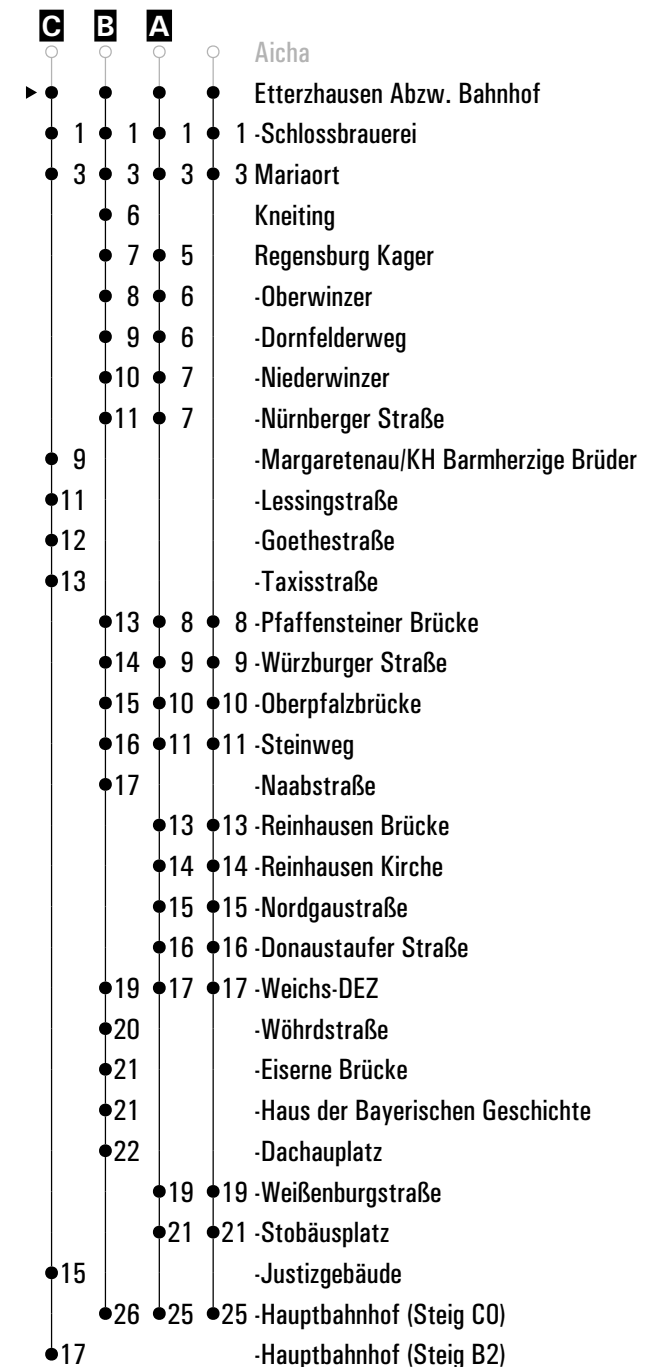
	Montag - Freitag					Samstag			Sonn-/Feiertag	
06	10	32	38 ^C	58 ^S						
07	06 ^S	09	11 ^S	17	36	10				
08	10	40				10			59 ^B	
09	10	40				10				
10	10					19			59 ^B	
11	10					10				
12	10					10			59 ^B	
13	10					10				
14	10					10			59 ^B	
15	10					10				
16	10					10			59 ^B	
17	10					10				
18	10					10			59 ^B	
19	10	40				10				
20						10				
21										
22	10 ^A					10 ^A				
23										
00	40 ^{A FR N28}					40 ^{A N28}				

Am 24.12. und 31.12. Verkehr wie an Samstagen falls diese Tage nicht auf einen Sonntag fallen.
Einschränkungen hierzu entnehmen Sie bitte der Tagespresse oder unter www.rvv.de

Gültig ab 10.09.2024

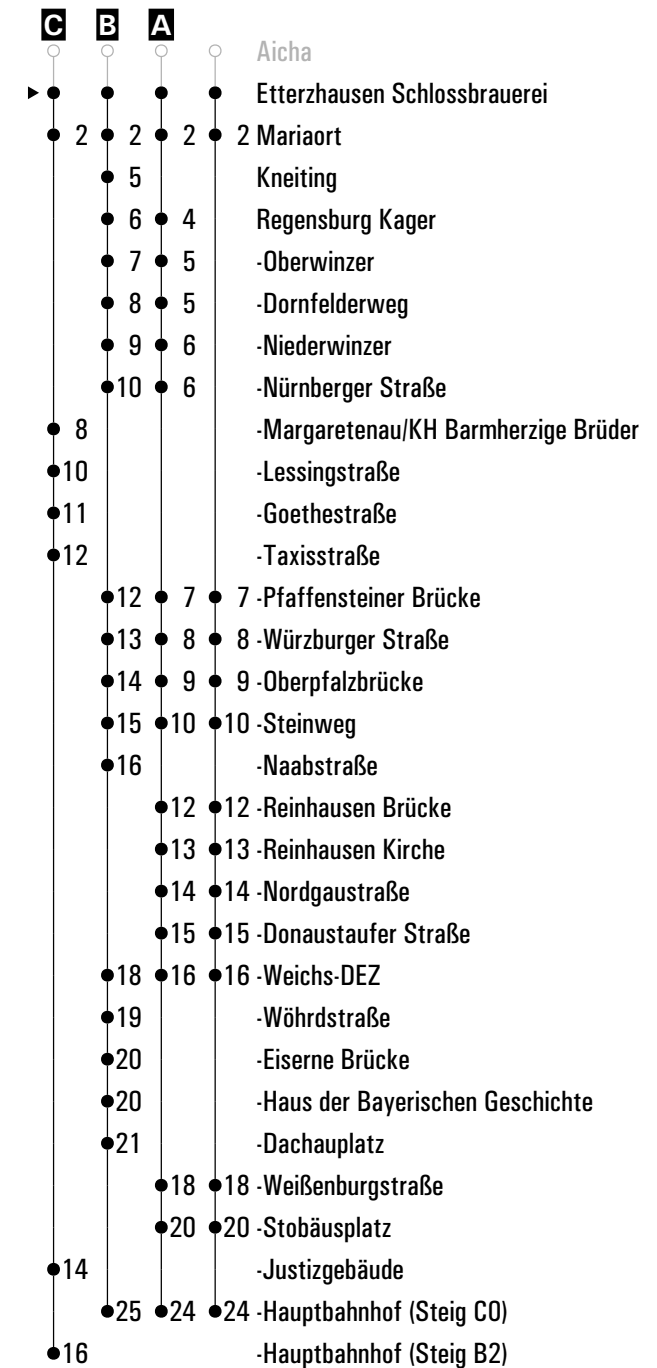
A - C = Fahrwege **N28** = RVV Nachtbus N28 **S** = nur an Schultagen **FR** = nur freitags

Fahrwege mit Fahrzeit in Minuten



	Montag - Freitag					Samstag			Sonn-/Feiertag	
06	11	33	39 ^C	59 ^S						
07	07 ^S	10	12 ^S	18	37	11				
08	11	41				11				
09	11	41				11			00 ^B	
10	11					20				
11	11					11			00 ^B	
12	11					11				
13	11					11			00 ^B	
14	11					11				
15	11					11			00 ^B	
16	11					11				
17	11					11			00 ^B	
18	11					11				
19	11	41				11			00 ^B	
20						11				
21										
22	11 ^A					11 ^A				
23										
00	41 ^{A FR} N28					41 ^A N28				

Fahrwege mit Fahrzeit in Minuten



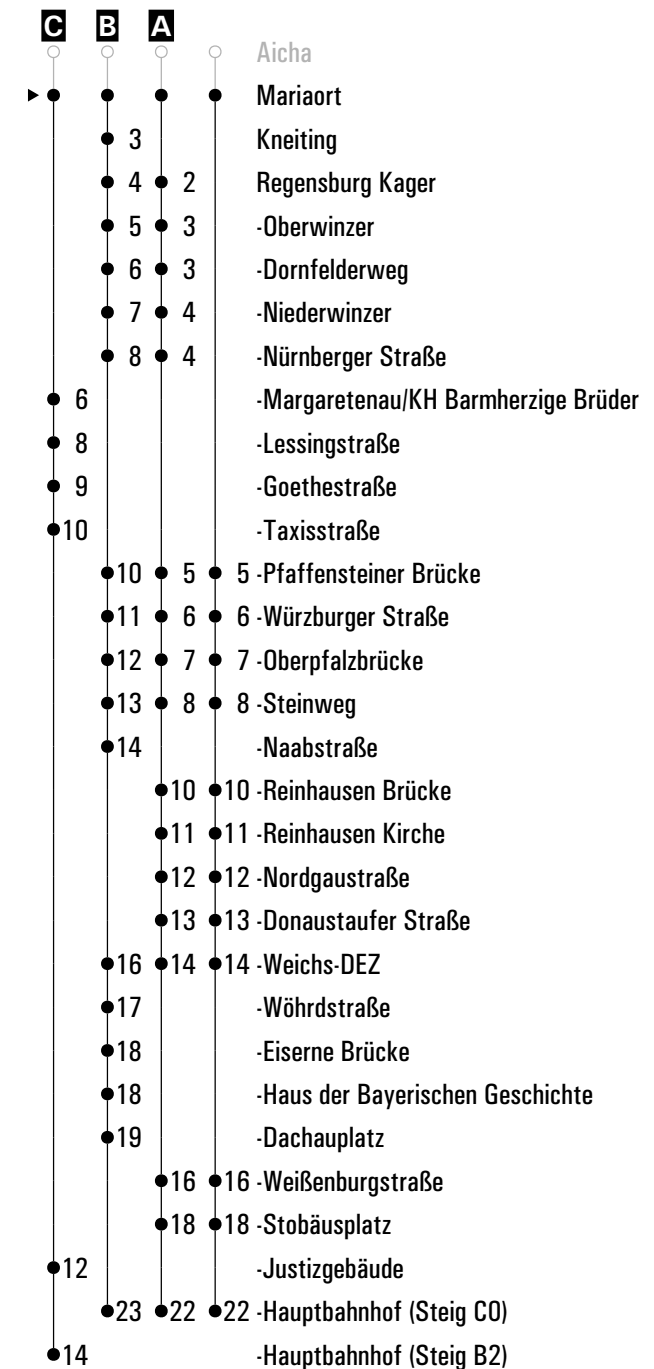
Am 24.12. und 31.12. Verkehr wie an Samstagen falls diese Tage nicht auf einen Sonntag fallen.
 Einschränkungen hierzu entnehmen Sie bitte der Tagespresse oder unter www.rvv.de

Gültig ab 10.09.2024

A - C = Fahrwege **N28** = RVV Nachtbus N28 **S** = nur an Schultagen **FR** = nur freitags

	Montag - Freitag						Samstag	Sonn-/Feiertag	
06	13	35	41 ^C						
07	02 ^S	09 ^S	12	15 ^S	21	40	13		
08	13	43					13		
09	13	43					13		02 ^B
10	13						22		
11	13						13		02 ^B
12	13						13		
13	13						13		02 ^B
14	13						13		
15	13						13		02 ^B
16	13						13		
17	13						13		02 ^B
18	13						13		
19	13	43					13		02 ^B
20							13		
21									
22	13 ^A						13 ^A		
23									
00	43 ^{A FR} _{N28}						43 ^A _{N28}		

Fahrwege mit Fahrzeit in Minuten



Am 24.12. und 31.12. Verkehr wie an Samstagen falls diese Tage nicht auf einen Sonntag fallen.
Einschränkungen hierzu entnehmen Sie bitte der Tagespresse oder unter www.rvv.de

Gültig ab 10.09.2024

A - C = Fahrwege **N28** = RVV Nachtbus N28 **S** = nur an Schultagen **FR** = nur freitags

Sonn-/Feiertag	
05	
06	
07	
08	
09	05
10	
11	05
12	
13	05
14	
15	05
16	
17	05
18	
19	05
20	
21	
22	
23	
00	
01	

Fahrwege mit Fahrzeit in Minuten

- Hemauf Volksfestplatz [P + R]
- ▶ ● Kneiting
- 1 Regensburg Kager
- 2 -Oberwinzer
- 3 -Dornfelderweg
- 4 -Niederwinzer
- 5 -Nürnberger Straße
- 7 -Pfaffensteiner Brücke
- 8 -Würzburger Straße
- 9 -Oberpfalzbrücke
- 10 -Steinweg
- 11 -Naabstraße
- 13 -Weichs-DEZ
- 14 -Wöhrdstraße
- 15 -Eiserne Brücke
- 15 -Haus der Bayerischen Geschichte
- 16 -Dachauplatz
- 20 -Hauptbahnhof

Am 24.12. und 31.12. Verkehr wie an Samstagen falls diese Tage nicht auf einen Sonntag fallen. Einschränkungen hierzu entnehmen Gültig ab 10.09.2024
 Sie bitte der Tagespresse oder unter www.rvv.de

	Montag - Freitag	Samstag	Sonn-/Feiertag
06			
07			
08			
09			06 ^A
10			
11			06 ^A
12			
13			06 ^A
14			
15			06 ^A
16			
17			06 ^A
18			
19			06 ^A
20			
21			
22	15	15	
23			
00	45 ^{FR} N28	45 ^{N28}	
01			

Fahrwege mit Fahrzeit in Minuten

- A** Hemau Volksfestplatz [P + R]
- Regensburg Kager
- 1 1-Oberwinzer
- 2 1-Dornfelderweg
- 3 2-Niederwinzer
- 4 2-Nürnberger Straße
- 6 3-Pfaffensteiner Brücke
- 7 4-Würzburger Straße
- 8 5-Oberpfalzbrücke
- 9 6-Steinweg
- 10 -Naabstraße
- 8-Reinhausen Brücke
- 9-Reinhausen Kirche
- 10-Nordgaustraße
- 11-Donaustauer Straße
- 12 12-Weichs-DEZ
- 13 -Wöhrdstraße
- 14 -Eiserne Brücke
- 14 -Haus der Bayerischen Geschichte
- 15 -Dachauplatz
- 14-Weißenburgstraße
- 16-Stobäusplatz
- 19 20-Hauptbahnhof

Am 24.12. und 31.12. Verkehr wie an Samstagen falls diese Tage nicht auf einen Sonntag fallen. Einschränkungen hierzu entnehmen Sie bitte der Tagespresse oder unter www.rvv.de Gültig ab 10.09.2024

A = fährt A **N28** = RVV Nachtbus N28 **FR** = nur freitags

	Montag - Freitag	Samstag	Sonn-/Feiertag
06			
07			
08			
09			07 ^A
10			
11			07 ^A
12			
13			07 ^A
14			
15			07 ^A
16			
17			07 ^A
18			
19			07 ^A
20			
21			
22	16	16	
23			
00	46 ^{FR} N28	46 ^{N28}	
01			

- Fahrwege mit Fahrzeit in Minuten
- A Hemau Volksfestplatz [P + R]
 - Regensburg Oberwinzer
 - 1 0 -Dornfelderweg
 - 2 1 -Niederwinzer
 - 3 1 -Nürnberger Straße
 - 5 2 -Pfaffensteiner Brücke
 - 6 3 -Würzburger Straße
 - 7 4 -Oberpfalzbrücke
 - 8 5 -Steinweg
 - 9 -Naabstraße
 - 7 -Reinhausen Brücke
 - 8 -Reinhausen Kirche
 - 9 -Nordgaustraße
 - 10 -Donaustauffer Straße
 - 11 11 -Weichs-DEZ
 - 12 -Wöhrdstraße
 - 13 -Eiserne Brücke
 - 13 -Haus der Bayerischen Geschichte
 - 14 -Dachauplatz
 - 13 -Weißenburgstraße
 - 15 -Stobäusplatz
 - 18 19 -Hauptbahnhof

Am 24.12. und 31.12. Verkehr wie an Samstagen falls diese Tage nicht auf einen Sonntag fallen. Einschränkungen hierzu entnehmen Sie bitte der Tagespresse oder unter www.rvv.de Gültig ab 10.09.2024

A = fährt A **N28** = RVV Nachtbus N28 **FR** = nur freitags

	Montag - Freitag	Samstag	Sonn-/Feiertag
06			
07			
08			
09			08 ^A
10			
11			08 ^A
12			
13			08 ^A
14			
15			08 ^A
16			
17			08 ^A
18			
19			08 ^A
20			
21			
22	16	16	
23			
00	46 ^{FR} N28	46 ^{N28}	
01			

- Fahrwege mit Fahrzeit in Minuten
- A Hemau Volksfestplatz [P+R]
 - Regensburg Dornfelderweg
 - 1 1-Niederwinzer
 - 2 1-Nürnberger Straße
 - 4 2-Pfaffensteiner Brücke
 - 5 3-Würzburger Straße
 - 6 4-Oberpfalzbrücke
 - 7 5-Steinweg
 - 8 -Naabstraße
 - 7-Reinhausen Brücke
 - 8-Reinhausen Kirche
 - 9-Nordgaustraße
 - 10-Donaustauffer Straße
 - 10 11-Weichs-DEZ
 - 11 -Wöhrdstraße
 - 12 -Eiserne Brücke
 - 12 -Haus der Bayerischen Geschichte
 - 13 -Dachauplatz
 - 13-Weißenburgstraße
 - 15-Stobäusplatz
 - 17 19-Hauptbahnhof

Am 24.12. und 31.12. Verkehr wie an Samstagen falls diese Tage nicht auf einen Sonntag fallen. Einschränkungen hierzu entnehmen Sie bitte der Tagespresse oder unter www.rvv.de Gültig ab 10.09.2024

A = fährt A **N28** = RVV Nachtbus N28 **FR** = nur freitags

	Montag - Freitag	Samstag	Sonn-/Feiertag
06			
07			
08			
09			09 ^A
10			
11			09 ^A
12			
13			09 ^A
14			
15			09 ^A
16			
17			09 ^A
18			
19			09 ^A
20			
21			
22	17	17	
23			
00	47 ^{FR} N28	47 ^{N28}	
01			



Am 24.12. und 31.12. Verkehr wie an Samstagen falls diese Tage nicht auf einen Sonntag fallen. Einschränkungen hierzu entnehmen Sie bitte der Tagespresse oder unter www.rvv.de Gültig ab 10.09.2024

A = fährt A **N28** = RVV Nachtbus N28 **FR** = nur freitags

	Montag - Freitag	Samstag	Sonn-/Feiertag
06			
07			
08			
09			10 ^A
10			
11			10 ^A
12			
13			10 ^A
14			
15			10 ^A
16			
17			10 ^A
18			
19			10 ^A
20			
21			
22	17	17	
23			
00	47 ^{FR} N28	47 ^{N28}	
01			



Am 24.12. und 31.12. Verkehr wie an Samstagen falls diese Tage nicht auf einen Sonntag fallen. Einschränkungen hierzu entnehmen Sie bitte der Tagespresse oder unter www.rvv.de Gültig ab 10.09.2024

A = fährt A **N28** = RVV Nachtbus N28 **FR** = nur freitags



Montag - Freitag

05																					
06	47																				
07																					
08																					
09																					
10																					
11																					
12																					
13																					
14																					
15																					
16																					
17																					
18																					

- Fahrwege mit Fahrzeit in Minuten
- Aicha
 - ▶ ● Rgbg. Margaretenau/KH Barmherzige Brüder
 - 2 -Lessingstraße
 - 3 -Goethestraße
 - 4 -Taxisstraße
 - 6 -Justizgebäude
 - 8 -Hauptbahnhof

Am 24.12. und 31.12. Verkehr wie an Samstagen falls diese Tage nicht auf einen Sonntag fallen. Einschränkungen hierzu Gültig ab 10.09.2024 entnehmen Sie bitte der Tagespresse oder unter www.rvv.de



Montag - Freitag

05																						
06	50																					
07																						
08																						
09																						
10																						
11																						
12																						
13																						
14																						
15																						
16																						
17																						

Fahrwege mit Fahrzeit in Minuten

- Aicha
- ▶ ● Regensburg Goethestraße
- 1 - Taxisstraße
- 3 - Justizgebäude
- 5 - Hauptbahnhof

Am 24.12. und 31.12. Verkehr wie an Samstagen falls diese Tage nicht auf einen Sonntag fallen. Einschränkungen hierzu entnehmen Sie bitte der Tagespresse oder unter www.rvv.de Gültig ab 10.09.2024



Montag - Freitag

05																				
06	51																			
07																				
08																				
09																				
10																				
11																				
12																				
13																				
14																				
15																				

Fahrwege mit Fahrzeit in Minuten

- Aicha
- ▶ ● Regensburg Taxisstraße
- 2 -Justizgebäude
- 4 -Hauptbahnhof

Am 24.12. und 31.12. Verkehr wie an Samstagen falls diese Tage nicht auf einen Sonntag fallen. Einschränkungen hierzu entnehmen Sie Gültig ab 10.09.2024 bitte der Tagespresse oder unter www.rvv.de

	Montag - Freitag						Samstag			Sonn-/Feiertag	
06	18	40									
07	07 ^s	14 ^s	17	20 ^s	26	45	18				
08	18	48					18				
09	18	48					18			12 ^A	
10	18						27				
11	18						18			12 ^A	
12	18						18				
13	18						18			12 ^A	
14	18						18				
15	18						18			12 ^A	
16	18						18				
17	18						18			12 ^A	
18	18						18				
19	18	48					18			12 ^A	
20							18				
21											
22	18						18				
23											
00	48 ^{FR} N28						48 ^{N28}				

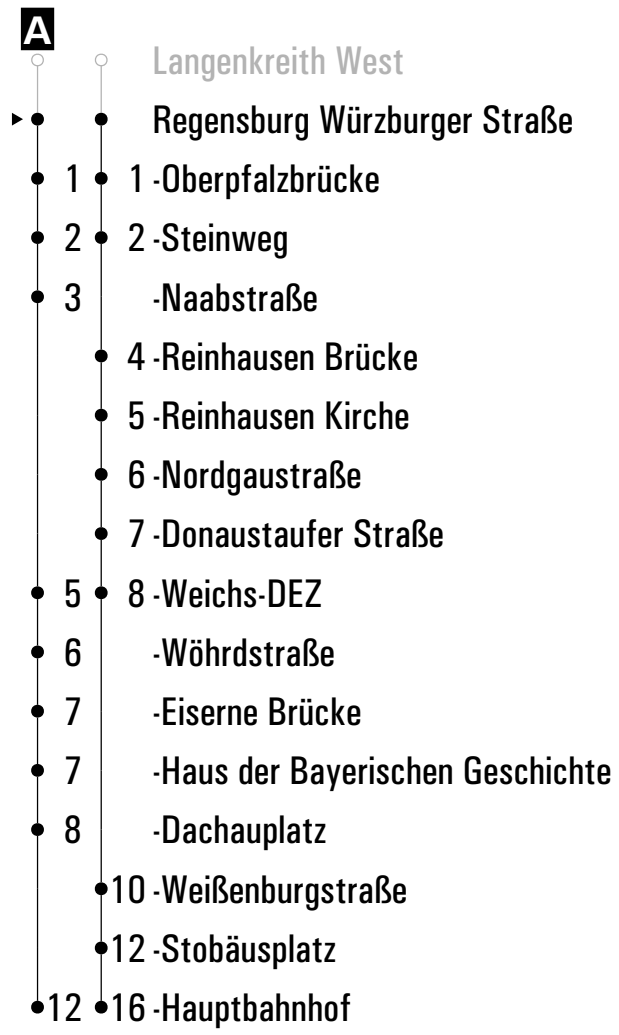


Am 24.12. und 31.12. Verkehr wie an Samstagen falls diese Tage nicht auf einen Sonntag fallen. Einschränkungen hierzu entnehmen Sie bitte der Tagespresse oder unter www.rvv.de Gültig ab 10.09.2024

A = fährt A **N28** = RVV Nachtbus N28 **s** = nur an Schultagen **FR** = nur freitags

	Montag - Freitag						Samstag			Sonn-/Feiertag		
05												
06	19	41										
07	09 ^s	15 ^s	18	22 ^s	28	47	19					
08	19	49					19					
09	19	49					19			13 ^A		
10	19						28					
11	19						19			13 ^A		
12	19						19					
13	19						19			13 ^A		
14	19						19					
15	19						19			13 ^A		
16	19						19					
17	19						19			13 ^A		
18	19						19					
19	19	49					19			13 ^A		
20							19					
21												
22	19						19					
23												
00	49 ^{FR} N28						49 ^{N28}					

Fahrwege mit Fahrzeit in Minuten



Am 24.12. und 31.12. Verkehr wie an Samstagen falls diese Tage nicht auf einen Sonntag fallen. Einschränkungen hierzu entnehmen Sie bitte der Tagespresse oder unter www.rvv.de Gültig ab 10.09.2024

A = fährt A **N28** = RVV Nachtbus N28 **s** = nur an Schultagen **FR** = nur freitags

	Montag - Freitag						Samstag			Sonn-/Feiertag	
06	20	42									
07	10 ^s	16 ^s	19	23 ^s	29	48	20				
08	20	50					20				
09	20	50					20			14 ^A	
10	20						29				
11	20						20			14 ^A	
12	20						20				
13	20						20			14 ^A	
14	20						20				
15	20						20			14 ^A	
16	20						20				
17	20						20			14 ^A	
18	20						20				
19	20	50					20			14 ^A	
20							20				
21											
22	20						20				
23											
00	50 ^{FR} N28						50 ^{N28}				



Am 24.12. und 31.12. Verkehr wie an Samstagen falls diese Tage nicht auf einen Sonntag fallen. Einschränkungen hierzu entnehmen Sie bitte der Tagespresse oder unter www.rvv.de Gültig ab 10.09.2024

A = fährt A **N28** = RVV Nachtbus N28 **s** = nur an Schultagen **FR** = nur freitags

	Montag - Freitag						Samstag			Sonn-/Feiertag	
06	21	43									
07	11 ^s	17 ^s	20	25 ^s	31	50	21				
08	21	51					21				
09	21	51					21			15 ^A	
10	21						30				
11	21						21			15 ^A	
12	21						21				
13	21						21			15 ^A	
14	21						21				
15	21						21			15 ^A	
16	21						21				
17	21						21			15 ^A	
18	21						21				
19	21	51					21			15 ^A	
20							21				
21											
22	21						21				
23											
00	51 ^{FR} N28						51 ^{N28}				



Am 24.12. und 31.12. Verkehr wie an Samstagen falls diese Tage nicht auf einen Sonntag fallen. Einschränkungen hierzu entnehmen Sie bitte der Tagespresse oder unter www.rvv.de Gültig ab 10.09.2024

A = fährt A **N28** = RVV Nachtbus N28 **s** = nur an Schultagen **FR** = nur freitags



Sonn-/Feiertag

05	
06	
07	
08	
09	16
10	
11	16
12	
13	16
14	
15	16
16	
17	16
18	
19	16
20	
21	
22	
23	
00	
01	

Fahrwege mit Fahrzeit in Minuten

- Hemau Volksfestplatz [P+R]
- ▶ ● Regensburg Naabstraße
- 2 -Weichs-DEZ
- 3 -Wöhrdstraße
- 4 -Eiserne Brücke
- 4 -Haus der Bayerischen Geschichte
- 5 -Dachauplatz
- 9 -Hauptbahnhof

Am 24.12. und 31.12. Verkehr wie an Samstagen falls diese Tage nicht auf einen Sonntag fallen. Einschränkungen hierzu entnehmen Gültig ab 10.09.2024
 Sie bitte der Tagespresse oder unter www.rvv.de

RVV 28 ^H Regensburg Reinhausen Brücke
 ▶ Regensburg Hauptbahnhof

	Montag - Freitag							Samstag						
05														
06	23	45												
07	13 ^s	19 ^s	22	27 ^s	33	52		23						
08	23	53						23						
09	23	53						23						
10	23							32						
11	23							23						
12	23							23						
13	23							23						
14	23							23						
15	23							23						
16	23							23						
17	23							23						
18	23							23						
19	23	53						23						
20								23						
21														
22	23							23						
23														
00	53 ^{FR} N28							53 ^{N28}						

- Fahrwege mit Fahrzeit in Minuten
- Langenkreith West
 - ▶ ● Regensburg Reinhausen Brücke
 - 1-Reinhausen Kirche
 - 2-Nordgaustraße
 - 3-Donaustauer Straße
 - 4-Weichs-DEZ
 - 6-Weißenburgstraße
 - 8-Stobäusplatz
 - 12-Hauptbahnhof

Am 24.12. und 31.12. Verkehr wie an Samstagen falls diese Tage nicht auf einen Sonntag fallen. Einschränkungen hierzu entnehmen Sie bitte der Tagespresse oder unter www.rvv.de Gültig ab 10.09.2024

N28 = RVV Nachtbus N28 **s** = nur an Schultagen **FR** = nur freitags

	Montag - Freitag						Samstag						
06	24	46											
07	14 ^s	20 ^s	23	28 ^s	34	53	24						
08	24	54					24						
09	24	54					24						
10	24						33						
11	24						24						
12	24						24						
13	24						24						
14	24						24						
15	24						24						
16	24						24						
17	24						24						
18	24						24						
19	24	54					24						
20							24						
21													
22	24						24						
23													
00	54 ^{FR} N28						54 ^{N28}						

- Fahrwege mit Fahrzeit in Minuten
- Langenkreith West
 - ▶ ● Regensburg Reinhausen Kirche
 - 1 - Nordgaustraße
 - 2 - Donaustauer Straße
 - 3 - Weichs-DEZ
 - 5 - Weißenburgstraße
 - 7 - Stobäusplatz
 - 11 - Hauptbahnhof

Am 24.12. und 31.12. Verkehr wie an Samstagen falls diese Tage nicht auf einen Sonntag fallen. Einschränkungen hierzu entnehmen Sie bitte der Tagespresse oder unter www.rvv.de Gültig ab 10.09.2024

N28 = RVV Nachtbus N28 **s** = nur an Schultagen **FR** = nur freitags

	Montag - Freitag							Samstag						
05														
06	25	47												
07	15 ^s	21 ^s	24	29 ^s	35	54		25						
08	25	55						25						
09	25	55						25						
10	25							34						
11	25							25						
12	25							25						
13	25							25						
14	25							25						
15	25							25						
16	25							25						
17	25							25						
18	25							25						
19	25	55						25						
20								25						
21														
22	25							25						
23														
00	55 ^{FR} N28							55 ^{N28}						

- Fahrwege mit Fahrzeit in Minuten
- Langenkreith West
 - Regensburg Nordgaustraße
 - 1 -Donaustauer Straße
 - 2 -Weichs-DEZ
 - 4 -Weißenburgstraße
 - 6 -Stobäusplatz
 - 10 -Hauptbahnhof

Am 24.12. und 31.12. Verkehr wie an Samstagen falls diese Tage nicht auf einen Sonntag fallen. Einschränkungen hierzu entnehmen Sie bitte der Tagespresse oder unter www.rvv.de Gültig ab 10.09.2024

N28 = RVV Nachtbus N28

FR = nur freitags

s = nur an Schultagen

	Montag - Freitag						Samstag						
06	26	48											
07	17 ^s	22 ^s	25	31 ^s	37	55	26						
08	26	56					26						
09	26	56					26						
10	26						35						
11	26						26						
12	26						26						
13	26						26						
14	26						26						
15	26						26						
16	26						26						
17	26						26						
18	26						26						
19	26	56					26						
20							26						
21													
22	26						26						
23													
00	56 ^{FR} _{N28}						56 ^{N28}						

Fahrwege mit Fahrzeit in Minuten

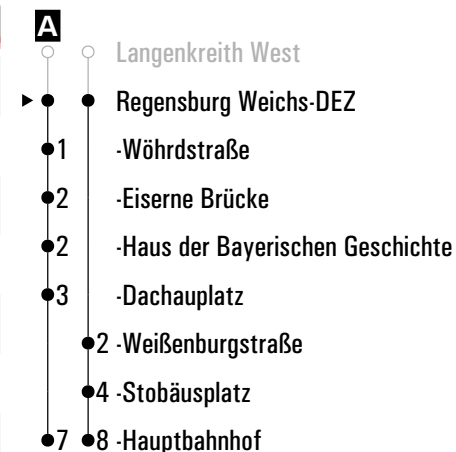
- Langenkreith West
- ● Rgbg. Donaustauer Straße
- 1 -Weichs-DEZ
- 3 -Weißenburgstraße
- 5 -Stobäusplatz
- 9 -Hauptbahnhof

Am 24.12. und 31.12. Verkehr wie an Samstagen falls diese Tage nicht auf einen Sonntag fallen. Einschränkungen hierzu entnehmen Sie Gültig ab 10.09.2024 bitte der Tagespresse oder unter www.rvv.de

N28 = RVV Nachtbus N28 **s** = nur an Schultagen **FR** = nur freitags

Fahrwege mit Fahrzeit in Minuten

	Montag - Freitag						Samstag			Sonn-/Feiertag	
06	27	49									
07	18 ^s	23 ^s	26	33 ^s	39	57	27				
08	27	57					27				
09	27	57					27			18 ^A	
10	27						36				
11	27						27			18 ^A	
12	27						27				
13	27						27			18 ^A	
14	27						27				
15	27						27			18 ^A	
16	27						27				
17	27						27			18 ^A	
18	27						27				
19	27	57					27			18 ^A	
20							27				
21											
22	27						27				
23											
00	57 ^{FR} N28						57 ^{N28}				



Am 24.12. und 31.12. Verkehr wie an Samstagen falls diese Tage nicht auf einen Sonntag fallen. Einschränkungen hierzu entnehmen Sie bitte der Tagespresse oder unter www.rvv.de Gültig ab 10.09.2024

A = fährt A **N28** = RVV Nachtbus N28 **s** = nur an Schultagen **FR** = nur freitags



05																				
06																				
07																				
08																				
09	19																			
10																				
11	19																			
12																				
13	19																			
14																				
15	19																			
16																				
17	19																			
18																				
19	19																			
20																				
21																				
22																				
23																				
00																				
01																				

- Fahrwege mit Fahrzeit in Minuten
- Hemau Volksfestplatz [P + R]
 - ▶ ● Regensburg Wöhrdstraße
 - 1 -Eiserne Brücke
 - 1 -Haus der Bayerischen Geschichte
 - 2 -Dachauplatz
 - 6 -Hauptbahnhof

Am 24.12. und 31.12. Verkehr wie an Samstagen falls diese Tage nicht auf einen Sonntag fallen. Einschränkungen hierzu entnehmen Sie bitte der Tagespresse oder unter www.rvv.de Gültig ab 10.09.2024



Sonn-/Feiertag

05																				
06																				
07																				
08																				
09	20																			
10																				
11	20																			
12																				
13	20																			
14																				
15	20																			
16																				
17	20																			
18																				
19	20																			
20																				
21																				
22																				
23																				
00																				
01																				

- Fahrwege mit Fahrzeit in Minuten
- Hemau Volksfestplatz [P + R]
 - ▶ ● Regensburg Eiserne Brücke
 - 0 - Haus der Bayerischen Geschichte
 - 1 - Dachauplatz
 - 5 - Hauptbahnhof

Am 24.12. und 31.12. Verkehr wie an Samstagen falls diese Tage nicht auf einen Sonntag fallen. Einschränkungen hierzu entnehmen Sie bitte der Tagespresse oder unter www.rvv.de Gültig ab 10.09.2024



Sonn-/Feiertag

05	
06	
07	
08	
09	20
10	
11	20
12	
13	20
14	
15	20
16	
17	20
18	
19	20
20	
21	
22	
23	
00	
01	

- Fahrwege mit Fahrzeit in Minuten
- Hemau Volksfestplatz [P + R]
 - ● Rgbg. Haus der Bayerischen Geschichte
 - 1 -Dachauplatz
 - 5 -Hauptbahnhof

Am 24.12. und 31.12. Verkehr wie an Samstagen falls diese Tage nicht auf einen Sonntag fallen. Einschränkungen hierzu entnehmen Sie bitte der Tagespresse oder unter www.rvv.de Gültig ab 10.09.2024



Montag - Freitag

Samstag

05												
06	29	51										
07	20 ^s	25 ^s	28	35 ^s	41	59	29					
08	29	59					29					
09	29	59					29					
10	29						38					
11	29						29					
12	29						29					
13	29						29					
14	29						29					
15	29						29					
16	29						29					
17	29						29					
18	29						29					
19	29	59					29					
20							29					
21												
22	29						29					
23												
00	59 ^{FR} N28						59 ^{N28}					
01												

- Fahrwege mit Fahrzeit in Minuten
- Langenkreith West
 - ▶ ● Regensburg Weißenburgstraße
 - 2 -Stobäusplatz
 - 6 -Hauptbahnhof

Am 24.12. und 31.12. Verkehr wie an Samstagen falls diese Tage nicht auf einen Sonntag fallen. Einschränkungen hierzu entnehmen Sie bitte der Tagespresse oder unter www.rvv.de Gültig ab 10.09.2024


N28 = RVV Nachtbus N28

s = nur an Schultagen

FR = nur freitags

	Montag - Freitag							Samstag									
06	31	53															
07	22 ^s	27 ^s	30	37 ^s	43			31									
08	01	31						31									
09	01	31						31									
10	01	31						40									
11	31							31									
12	31							31									
13	31							31									
14	31							31									
15	31							31									
16	31							31									
17	31							31									
18	31							31									
19	31							31									
20	01							31									
21																	
22	31							31									
23																	
00																	
01	01 ^{FR} N28							01 ^{N28}									

Fahrwege mit Fahrzeit in Minuten



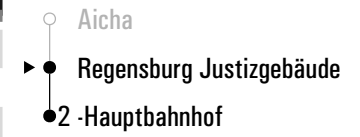
Am 24.12. und 31.12. Verkehr wie an Samstagen falls diese Tage nicht auf einen Sonntag fallen. Einschränkungen hierzu entnehmen Sie Gültig ab 10.09.2024 bitte der Tagespresse oder unter www.rvv.de

N28 = RVV Nachtbus N28 **s** = nur an Schultagen **FR** = nur freitags

**Montag - Freitag**

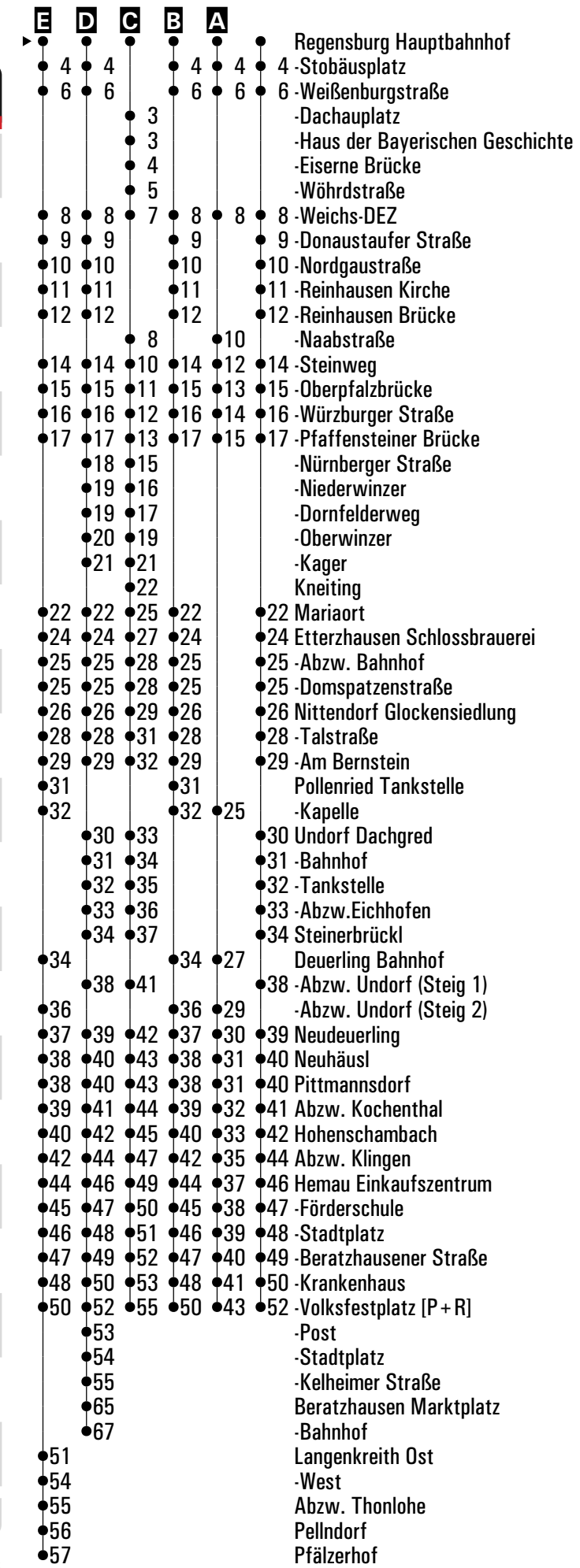
05																				
06	53																			
07																				
08																				
09																				
10																				
11																				
12																				
13																				
14																				
15																				

Fahrwege mit Fahrzeit in Minuten



Am 24.12. und 31.12. Verkehr wie an Samstagen falls diese Tage nicht auf einen Sonntag fallen. Einschränkungen hierzu entnehmen Sie Gültig ab 10.09.2024 bitte der Tagespresse oder unter www.rvv.de

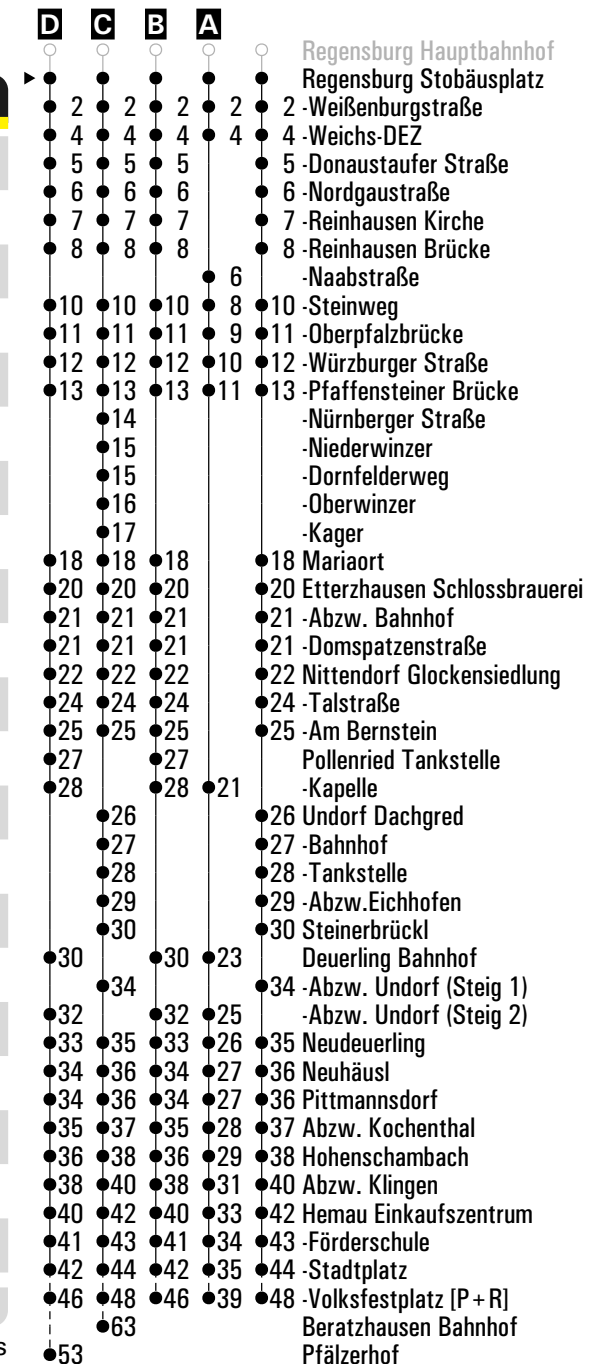
	Montag - Freitag	Samstag	Sonn-/Feiertag
05	30 ^s		
06	45		
07	45	45	
08	45	45	
09	45	45	30 ^C
10	45	45	
11	45	45	30 ^C
12	15 ^B	45	
13	20 ^{A/S28} s	45	30 ^C
14	15 ^{A/S28} nSF	45	
15	15	30 ^{A/S28} nSF	45
16	15 ^B	30 ^{A/S28} nSF	45
17	15 ^E	30 ^{A/S28} nSF	45
18	15 ^B	45	
19	15	45	30 ^C
20	15	15	
21			
22	45	45	
23			
00	15 ^{FR}	15	
01	35 ^{D/FR} N28	35 ^D N28	



Gültig ab 10.09.2024

A - E = Fahrwege **N28** = RVV Nachtbus N28 **S28** = Schnellbus **nSF** = nicht in den Sommerferien **s** = nur an Schultagen **FR** = nur freitags

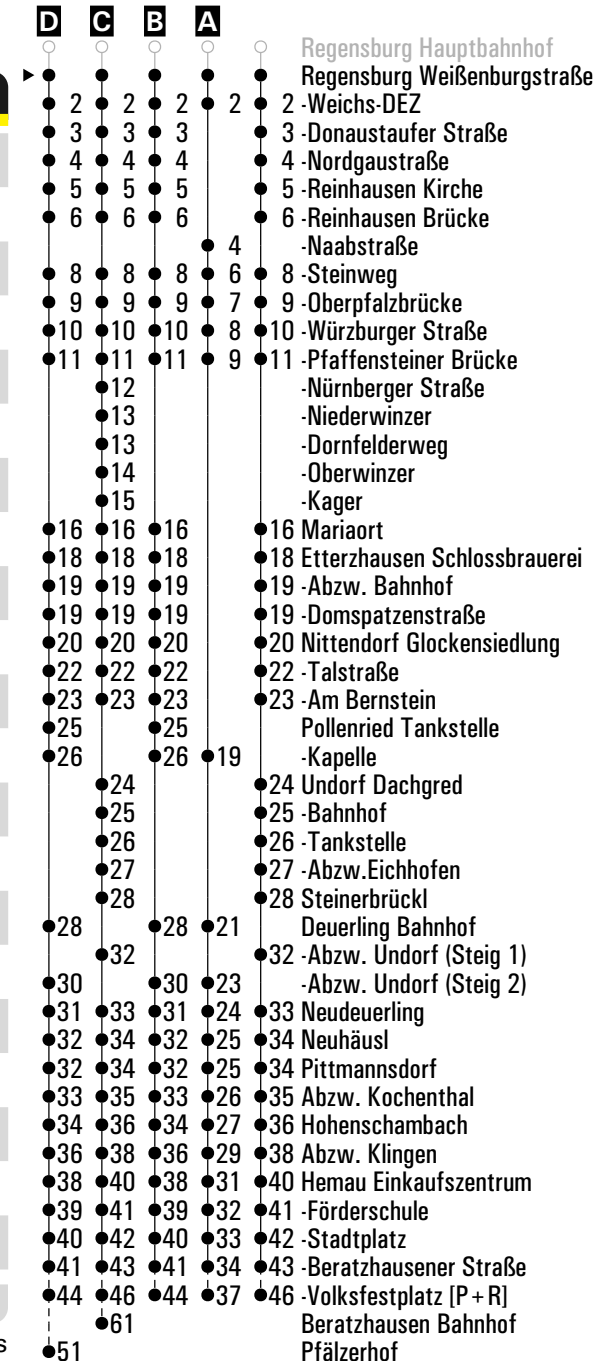
	Montag - Freitag				Samstag			
05	34 ^S							
06	49							
07	49				49			
08	49				49			
09	49				49			
10	49				49			
11	49				49			
12	19 ^B	49			49			
13	24 ^{A S28 S}	49			49			
14	19 ^{A S28 nSF}	49			49			
15	19	34 ^{A S28 nSF}	49		49			
16	19 ^B	34 ^{A S28 nSF}	49		49			
17	19 ^D	34 ^{A S28 nSF}	49		49			
18	19 ^B	49			49			
19	19	49						
20	19				19			
21								
22	49				49			
23								
00	19 ^{FR}				19			
01	39 ^{C FR N28}				39 ^{C N28}			



Gültig ab 10.09.2024

A - D = Fahrwege **S28** = Schnellbus **nSF** = nicht in den Sommerferien **S** = nur an Schultagen **FR** = nur freitags
N28 = RVV Nachtbus N28

	Montag - Freitag				Samstag			
05	36 ^S							
06	51							
07	51				51			
08	51				51			
09	51				51			
10	51				51			
11	51				51			
12	21 ^B	51			51			
13	26 ^{A S28} _S	51			51			
14	21 ^{A S28} _{nSF}	51			51			
15	21	36 ^{A S28} _{nSF}	51		51			
16	21 ^B	36 ^{A S28} _{nSF}	51		51			
17	21 ^D	36 ^{A S28} _{nSF}	51		51			
18	21 ^B	51			51			
19	21	51						
20	21				21			
21								
22	51				51			
23								
00	21 ^{FR}				21			
01	41 ^{C FR} _{N28}				41 ^C _{N28}			



Gültig ab 10.09.2024

A - D = Fahrwege **S28** = Schnellbus **nSF** = nicht in den Sommerferien **S** = nur an Schultagen **FR** = nur freitags
N28 = RVV Nachtbus N28

**Sonn-/Feiertag**

05																				
06																				
07																				
08																				
09	33																			
10																				
11	33																			
12																				
13	33																			
14																				
15	33																			
16																				
17	33																			
18																				
19	33																			
20																				
21																				
22																				
23																				
00																				
01																				

Gültig ab 10.09.2024

Fahrwege mit Fahrzeit in Minuten

- Regensburg Hauptbahnhof
- ▶ ● Regensburg Dachauplatz
- 0 -Haus der Bayerischen Geschichte
- 1 -Eiserne Brücke
- 2 -Wöhrdstraße
- 4 -Weichs-DEZ
- 5 -Naabstraße
- 7 -Steinweg
- 8 -Oberpfalzbrücke
- 9 -Würzburger Straße
- 10 -Pfaffensteiner Brücke
- 12 -Nürnberger Straße
- 13 -Niederwinzer
- 14 -Dornfelderweg
- 16 -Oberwinzer
- 18 -Kager
- 19 Kneiting
- 22 Mariaort
- 24 Etterzhausen Schlossbrauerei
- 25 -Abzw. Bahnhof
- 25 -Domspatenstraße
- 26 Nittendorf Glockensiedlung
- 28 -Talstraße
- 29 -Am Bernstein
- 30 Undorf Dachgred
- 31 -Bahnhof
- 32 -Tankstelle
- 33 -Abzw.Eichhofen
- 34 Steinerbrückl
- 38 Deuerling Abzw. Undorf
- 39 Neudeuerling
- 40 Neuhäusl
- 40 Pittmannsdorf
- 41 Abzw. Kochenthal
- 42 Hohenschambach
- 44 Abzw. Klingen
- 46 Hemau Einkaufszentrum
- 47 -Förderschule
- 48 -Stadtplatz
- 49 -Beratzhausener Straße
- 50 -Krankenhaus
- 52 -Volksfestplatz [P + R]



Sonn-/Feiertag

05																							
06																							
07																							
08																							
09	34																						
10																							
11	34																						
12																							
13	34																						
14																							
15	34																						
16																							
17	34																						
18																							
19	34																						
20																							
21																							
22																							
23																							
00																							
01																							

Gültig ab 10.09.2024

- Fahrwege mit Fahrzeit in Minuten
- Regensburg Hauptbahnhof
 - ▶ ● Regensburg Eiserne Brücke
 - 1 -Wöhrdstraße
 - 3 -Weichs-DEZ
 - 4 -Naabstraße
 - 6 -Steinweg
 - 7 -Oberpfalzbrücke
 - 8 -Würzburger Straße
 - 9 -Pfaffensteiner Brücke
 - 11 -Nürnberger Straße
 - 12 -Niederwinzer
 - 13 -Dornfelderweg
 - 15 -Oberwinzer
 - 17 -Kager
 - 18 Kneiting
 - 21 Mariaort
 - 23 Etterzhausen Schlossbrauerei
 - 24 -Abzw. Bahnhof
 - 24 -Domspatzenstraße
 - 25 Nittendorf Glockensiedlung
 - 27 -Talstraße
 - 28 -Am Bernstein
 - 29 Undorf Dachgred
 - 30 -Bahnhof
 - 31 -Tankstelle
 - 32 -Abzw.Eichhofen
 - 33 Steinerbrückl
 - 37 Deuerling Abzw. Undorf
 - 38 Neudeuerling
 - 39 Neuhäusl
 - 39 Pittmannsdorf
 - 40 Abzw. Kochenthal
 - 41 Hohenschambach
 - 43 Abzw. Klingen
 - 45 Hemauf Einkaufszentrum
 - 46 -Förderschule
 - 47 -Stadtplatz
 - 48 -Beratzhausener Straße
 - 49 -Krankenhaus
 - 51 -Volksfestplatz [P + R]

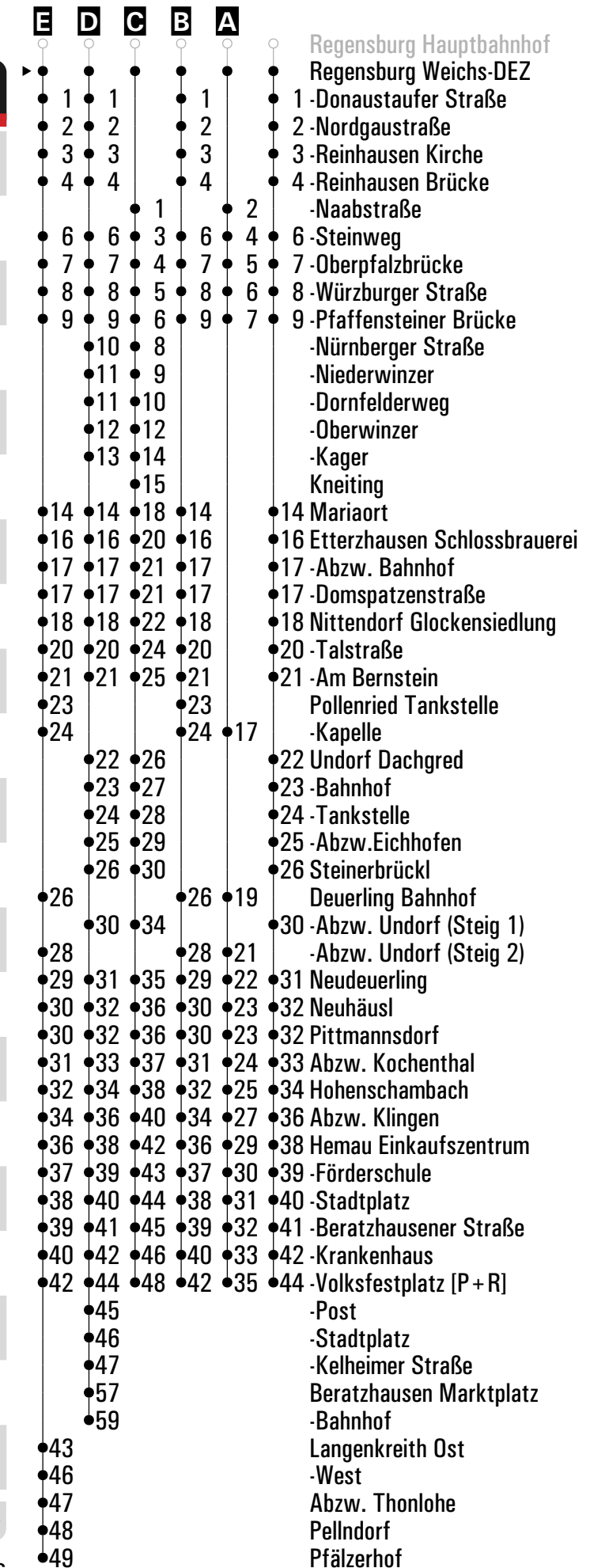
Sonn-/Feiertag	
05	
06	
07	
08	
09	35
10	
11	35
12	
13	35
14	
15	35
16	
17	35
18	
19	35
20	
21	
22	
23	
00	
01	

Gültig ab 10.09.2024

Fahrwege mit Fahrzeit in Minuten

- Regensburg Hauptbahnhof
- ▶ ● Regensburg Wöhrdstraße
- 2 -Weichs-DEZ
- 3 -Naabstraße
- 5 -Steinweg
- 6 -Oberpfalzbrücke
- 7 -Würzburger Straße
- 8 -Pfaffensteiner Brücke
- 10 -Nürnberger Straße
- 11 -Niederwinzer
- 12 -Dornfelderweg
- 14 -Oberwinzer
- 16 -Kager
- 17 Kneiting
- 20 Mariaort
- 22 Etterzhausen Schlossbrauerei
- 23 -Abzw. Bahnhof
- 23 -Domspitzenstraße
- 24 Nittendorf Glockensiedlung
- 26 -Talstraße
- 27 -Am Bernstein
- 28 Undorf Dachgred
- 29 -Bahnhof
- 30 -Tankstelle
- 31 -Abzw. Eichhofen
- 32 Steinerbrückl
- 36 Deuerling Abzw. Undorf
- 37 Neudeuerling
- 38 Neuhäusl
- 38 Pittmannsdorf
- 39 Abzw. Kochenthal
- 40 Hohenschambach
- 42 Abzw. Klingen
- 44 Hemauf Einkaufszentrum
- 45 -Förderschule
- 46 -Stadtplatz
- 47 -Beratzhausener Straße
- 48 -Krankenhaus
- 50 -Volksfestplatz [P + R]

	Montag - Freitag	Samstag	Sonn-/Feiertag	
05	38 ^s			
06	53			
07	53	53		
08	53	53		
09	53	53	37 ^C	
10	53	53		
11	53	53	37 ^C	
12	23 ^B	53		
13	28 ^{A S28 s}	53	37 ^C	
14	23 ^{A S28 nSF}	53		
15	23	38 ^{A S28 nSF}	53	37 ^C
16	23 ^B	38 ^{A S28 nSF}	53	
17	23 ^E	38 ^{A S28 nSF}	53	37 ^C
18	23 ^B	53	53	
19	23	53		37 ^C
20	23		23	
21				
22	53		53	
23				
00	23 ^{FR}		23	
01	43 ^{D FR N28}		43 ^{D N28}	

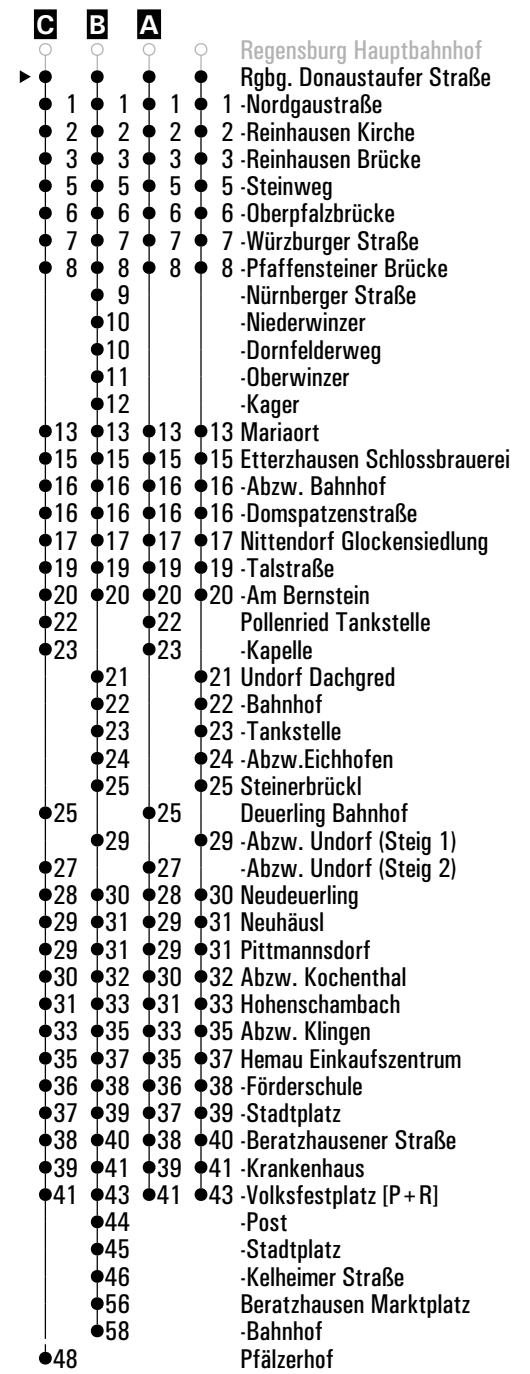


Gültig ab 10.09.2024

A - E = Fahrwege **N28** = RVV Nachtbus N28 **S28** = Schnellbus **nSF** = nicht in den Sommerferien **s** = nur an Schultagen **FR** = nur freitags

	Montag - Freitag						Samstag					
05	39 ^S											
06	54											
07	54						54					
08	54						54					
09	54						54					
10	54						54					
11	54						54					
12	24 ^A	54					54					
13	54						54					
14	54						54					
15	24	54					54					
16	24 ^A	54					54					
17	24 ^C	54					54					
18	24 ^A	54					54					
19	24	54										
20	24						24					
21												
22	54						54					
23												
00	24 ^{FR}						24					
01	44 ^{B/FR} N28						44 ^B N23					

Fahrwege mit Fahrzeit in Minuten

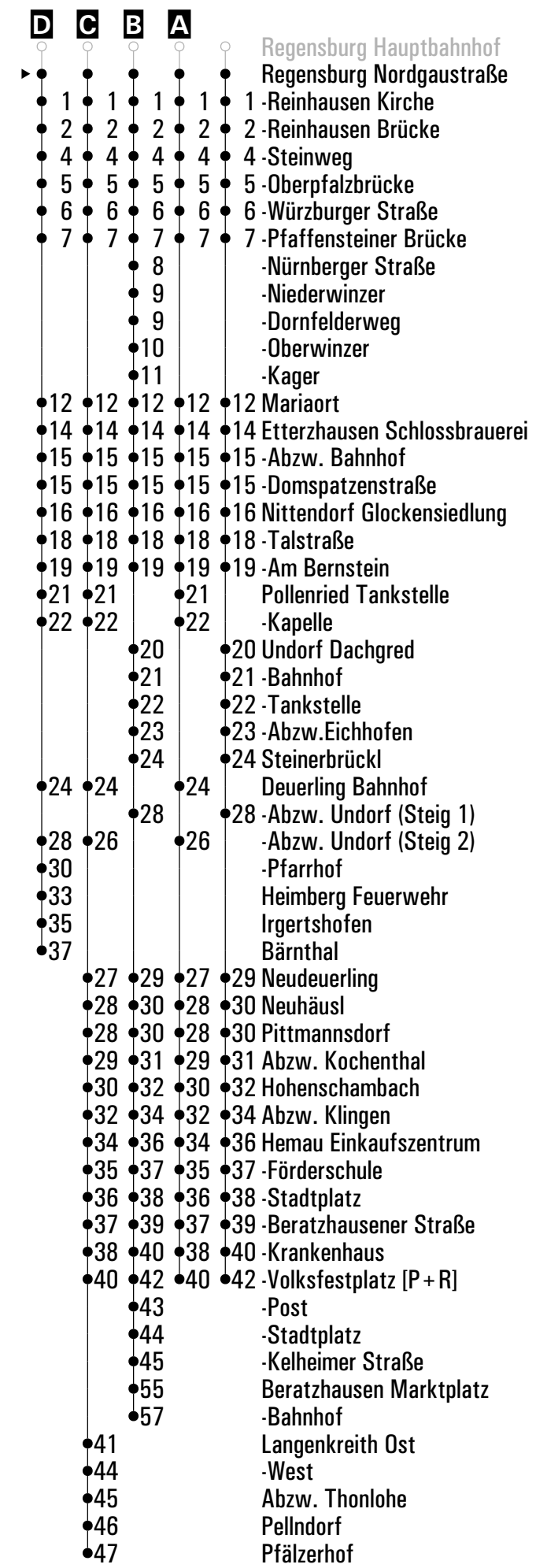


Gültig ab 10.09.2024

A - C = Fahrwege **N28** = RVV Nachtbus N28 **S** = nur an Schultagen **FR** = nur freitags

	Montag - Freitag					Samstag				
05	40 ^S									
06	55									
07	55					55				
08	55					55				
09	55					55				
10	55					55				
11	55					55				
12	25 ^A	55				55				
13	28 ^D _S	55				55				
14	55					55				
15	25	55				55				
16	25 ^A	55				55				
17	25 ^C	55				55				
18	25 ^A	55				55				
19	25	55								
20	25					25				
21										
22	55					55				
23										
00	25 ^{FR}					25				
01	45 ^B _{FR} N28					45 ^B _{N28}				

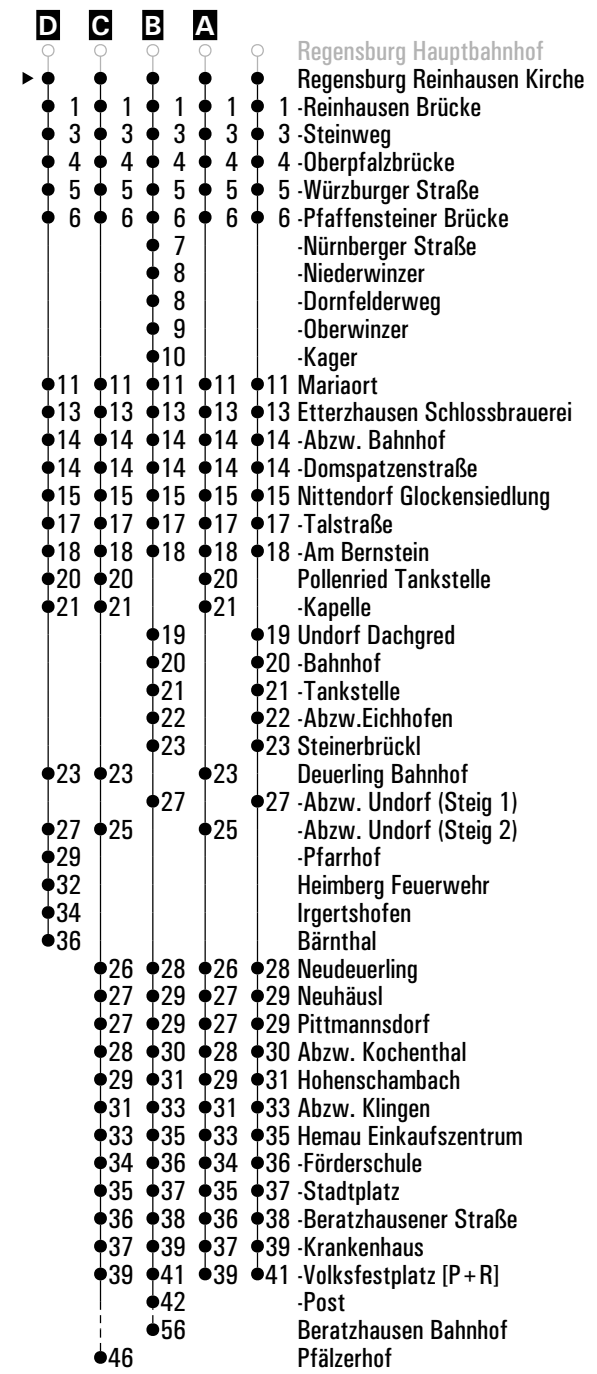
Fahrwege mit Fahrzeit in Minuten



Gültig ab 10.09.2024

A - D = Fahrwege **N28** = RVV Nachtbus N28 **S** = nur an Schultagen **FR** = nur freitags

	Montag - Freitag					Samstag				
05	41 ^S									
06	56									
07	56					56				
08	56					56				
09	56					56				
10	56					56				
11	56					56				
12	26 ^A	56				56				
13	29 ^D _S	56				56				
14	56					56				
15	26	56				56				
16	26 ^A	56				56				
17	26 ^C	56				56				
18	26 ^A	56				56				
19	26	56								
20	26					26				
21										
22	56					56				
23										
00	26 ^{FR}					26				
01	46 ^B _{FR} N28					46 ^B _{N28}				

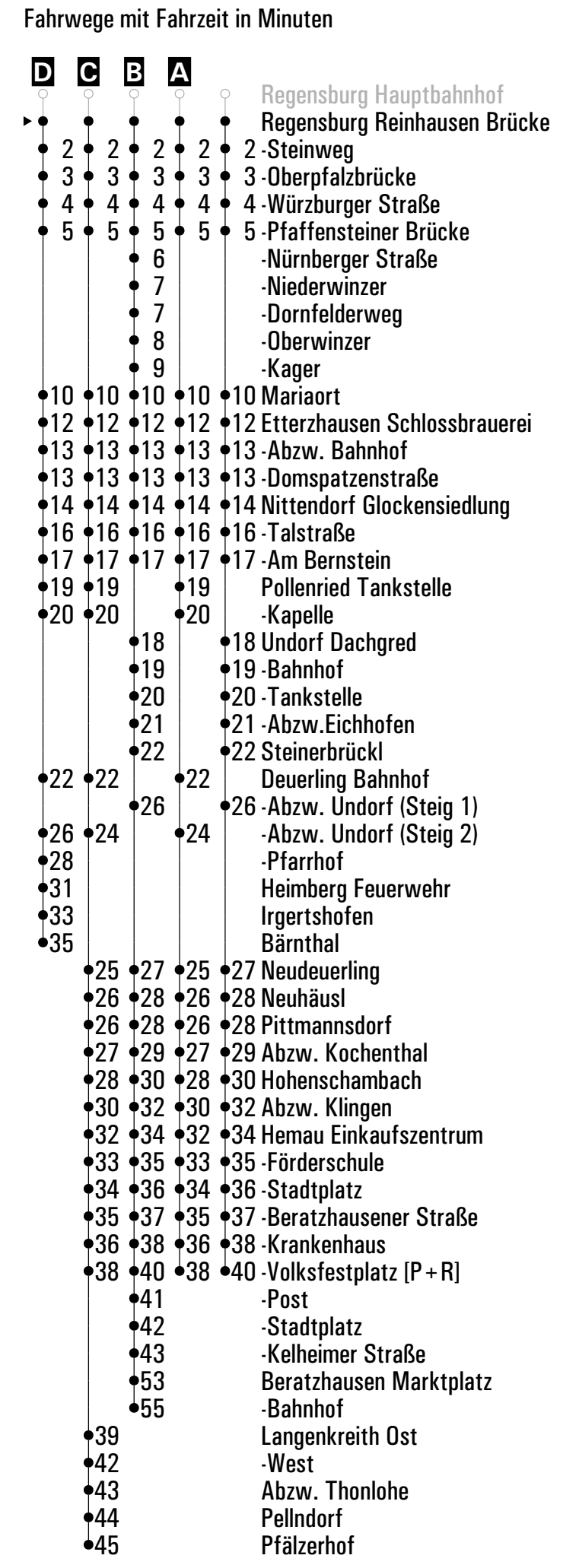


Gültig ab 10.09.2024

A-D = Fahrwege **N28** = RVV Nachtbus N28 **S** = nur an Schultagen **FR** = nur freitags

RVV 28 ^H Regensburg Reinhausen Brücke
 ▶ Hemau Volksfestplatz [P+R]

	Montag - Freitag					Samstag				
05	42 ^S									
06	57									
07	57					57				
08	57					57				
09	57					57				
10	57					57				
11	57					57				
12	27 ^A	57				57				
13	30 ^D _S	57				57				
14	57					57				
15	27	57				57				
16	27 ^A	57				57				
17	27 ^C	57				57				
18	27 ^A	57				57				
19	27	57								
20	27					27				
21										
22	57					57				
23										
00	27 ^{FR}					27				
01	47 ^{BFR} _{N28}					47 ^B _{N28}				



Gültig ab 10.09.2024

A - D = Fahrwege **N28** = RVV Nachtbus N28 **S** = nur an Schultagen **FR** = nur freitags

	Montag - Freitag							Sonn-/Feiertag						
05														
06														
07														
08														
09														
10														
11														
12														
13	30	S28												
14	25	S28 nSF												
15	40	S28 nSF												
16	40	S28 nSF												
17	40	S28 nSF												
18														
19														
20														
21														
22														
23														

38^A

38^A

38^A

38^A

38^A

38^A

Gültig ab 10.09.2024

A = fährt A **S28** = Schnellbus **nSF** = nicht in den Sommerferien **s** = nur an Schultagen

Fahrwege mit Fahrzeit in Minuten

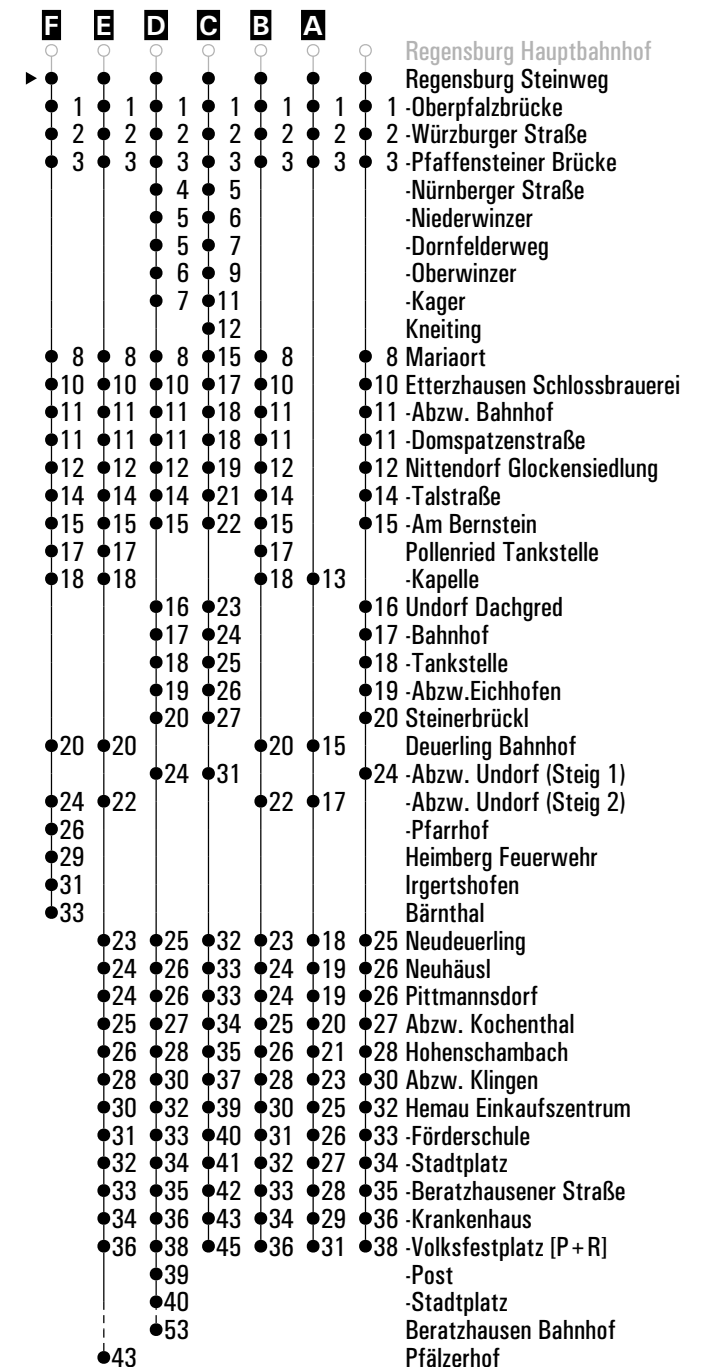
- A** Regensburg Hauptbahnhof
- Regensburg Naabstraße
- 2 2 -Steinweg
- 3 3 -Oberpfalzbrücke
- 4 4 -Würzburger Straße
- 5 5 -Pfaffensteiner Brücke
- 7 -Nürnberger Straße
- 8 -Niederwinzer
- 9 -Dornfelderweg
- 11 -Oberwinzer
- 13 -Kager
- 14 Kneiting
- 17 Mariaort
- 19 Etterzhausen Schlossbrauerei
- 20 -Abzw. Bahnhof
- 20 -Domspatzenstraße
- 21 Nittendorf Glockensiedlung
- 23 -Talstraße
- 24 -Am Bernstein
- 15 Pollenried Kapelle
- 25 Undorf Dachgred
- 26 -Bahnhof
- 27 -Tankstelle
- 28 -Abzw. Eichhofen
- 29 Steinerbrückl
- 17 Deuerling Bahnhof
- 33 -Abzw. Undorf (Steig 1)
- 19 -Abzw. Undorf (Steig 2)
- 34 20 Neudeuerling
- 35 21 Neuhäusl
- 35 21 Pittmannsdorf
- 36 22 Abzw. Kochenthal
- 37 23 Hohenschambach
- 39 25 Abzw. Klingen
- 41 27 Hemau Einkaufszentrum
- 42 28 -Förderschule
- 43 29 -Stadtplatz
- 44 30 -Beratzhausener Straße
- 45 31 -Krankenhaus
- 47 33 -Volksfestplatz [P + R]

	Montag - Freitag			Samstag	Sonn-/Feiertag
05	44 ^S				
06	59				
07	59		59		
08	59		59		
09	59		59		40 ^C
10	59		59		40 ^C
11	59		59		40 ^C
12	29 ^B	59	59		
13	32 ^{A S28 S}	32 ^{F S}	59	59	40 ^C
14	27 ^{A S28 nSF}	59	59		
15	29	42 ^{A S28 nSF}	59	59	40 ^C
16	29 ^B	42 ^{A S28 nSF}	59	59	
17	29 ^E	42 ^{A S28 nSF}	59	59	40 ^C
18	29 ^B	59	59		
19	29	59			40 ^C
20	29		29		
21					
22	59		59		
23					
00	29 ^{FR}		29		
01	49 ^{D FR N28}		49 ^{D N28}		

Gültig ab 10.09.2024

A - F = Fahrwege **S28** = Schnellbus **S** = nur an Schultagen **FR** = nur freitags
N28 = RVV Nachtbus N28 **nSF** = nicht in den Sommerferien

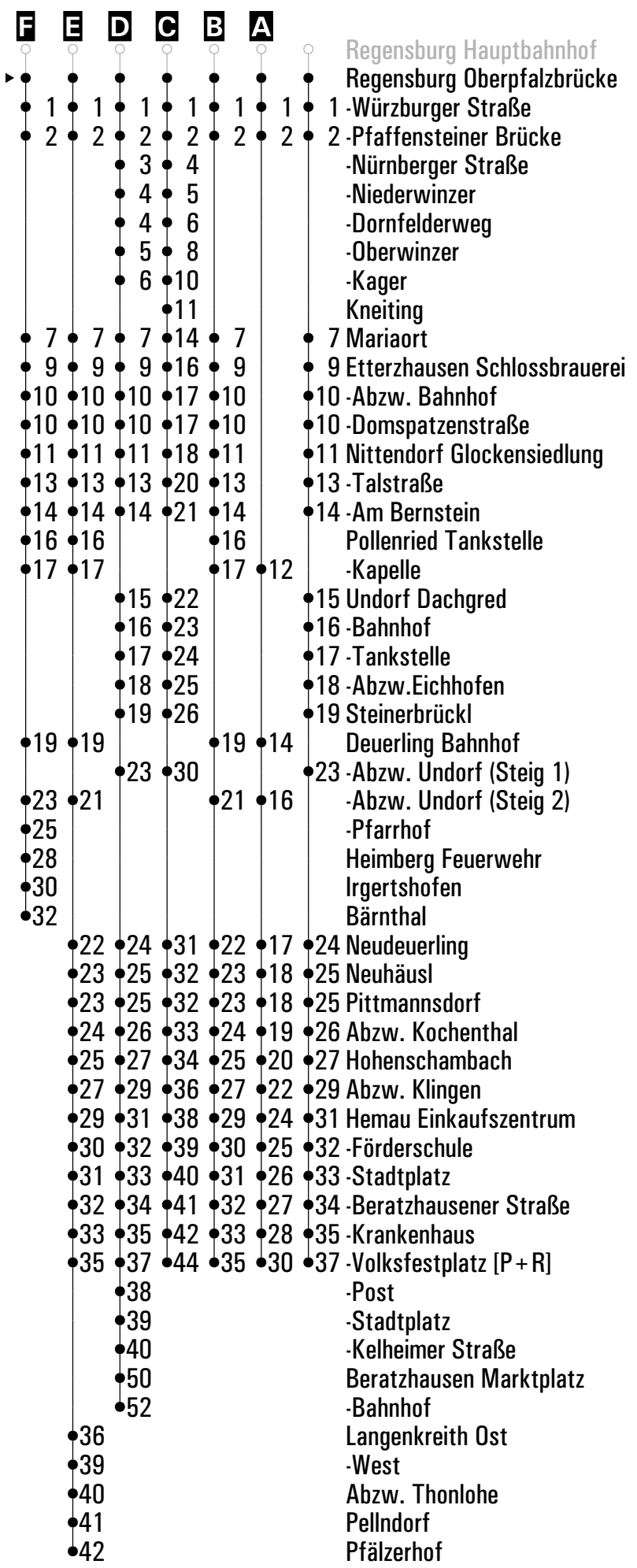
Fahrwege mit Fahrzeit in Minuten



RVV 28 ^H Regensburg Oberpfalzbrücke ▶ Hemau Volksfestplatz [P+R]

	Montag - Freitag	Samstag	Sonn-/Feiertag		
05	45 ^s				
06					
07	00				
08	00	00			
09	00	00	41 ^C		
10	00	00			
11	00	00	41 ^C		
12	00	30 ^B	00		
13	00	33 ^{A/S28} _s	33 ^F _s	00	41 ^C
14	00	28 ^{A/S28} _{nSF}		00	
15	00	30	43 ^{A/S28} _{nSF}	00	41 ^C
16	00	30 ^B	43 ^{A/S28} _{nSF}	00	
17	00	30 ^E	43 ^{A/S28} _{nSF}	00	41 ^C
18	00	30 ^B		00	
19	00	30		00	41 ^C
20	00	30		30	
21					
22					
23	00			00	
00	30 ^{FR}			30	
01	50 ^{D/FR} _{N28}			50 ^D _{N28}	

Fahrwege mit Fahrzeit in Minuten



Gültig ab 10.09.2024

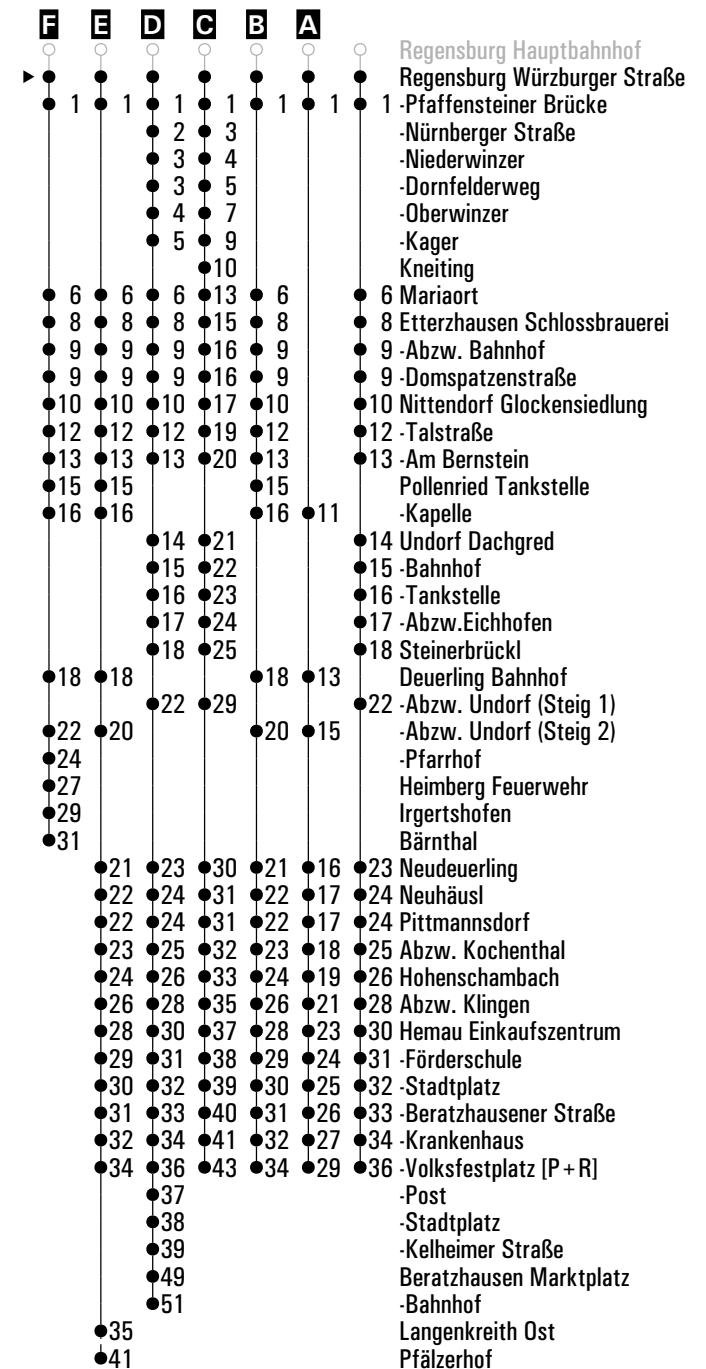
A - F = Fahrwege **N28** = RVV Nachtbus N28 **S28** = Schnellbus **nSF** = nicht in den Sommerferien **s** = nur an Schultagen **FR** = nur freitags

	Montag - Freitag	Samstag	Sonn-/Feiertag
05	46 ^S		
06			
07	01		
08	01	01	
09	01	01	42 ^C
10	01	01	
11	01	01	42 ^C
12	01	31 ^B	01
13	01	34 ^{A S28 S}	34 ^{F S}
14	01	29 ^{A S28 nSF}	01
15	01	31	44 ^{A S28 nSF}
16	01	31 ^B	44 ^{A S28 nSF}
17	01	31 ^E	44 ^{A S28 nSF}
18	01	31 ^B	01
19	01	31	42 ^C
20	01	31	31
21			
22			
23	01	01	
00	31 ^{FR}	31	
01	51 ^{D FR N28}	51 ^{D N28}	

Gültig ab 10.09.2024

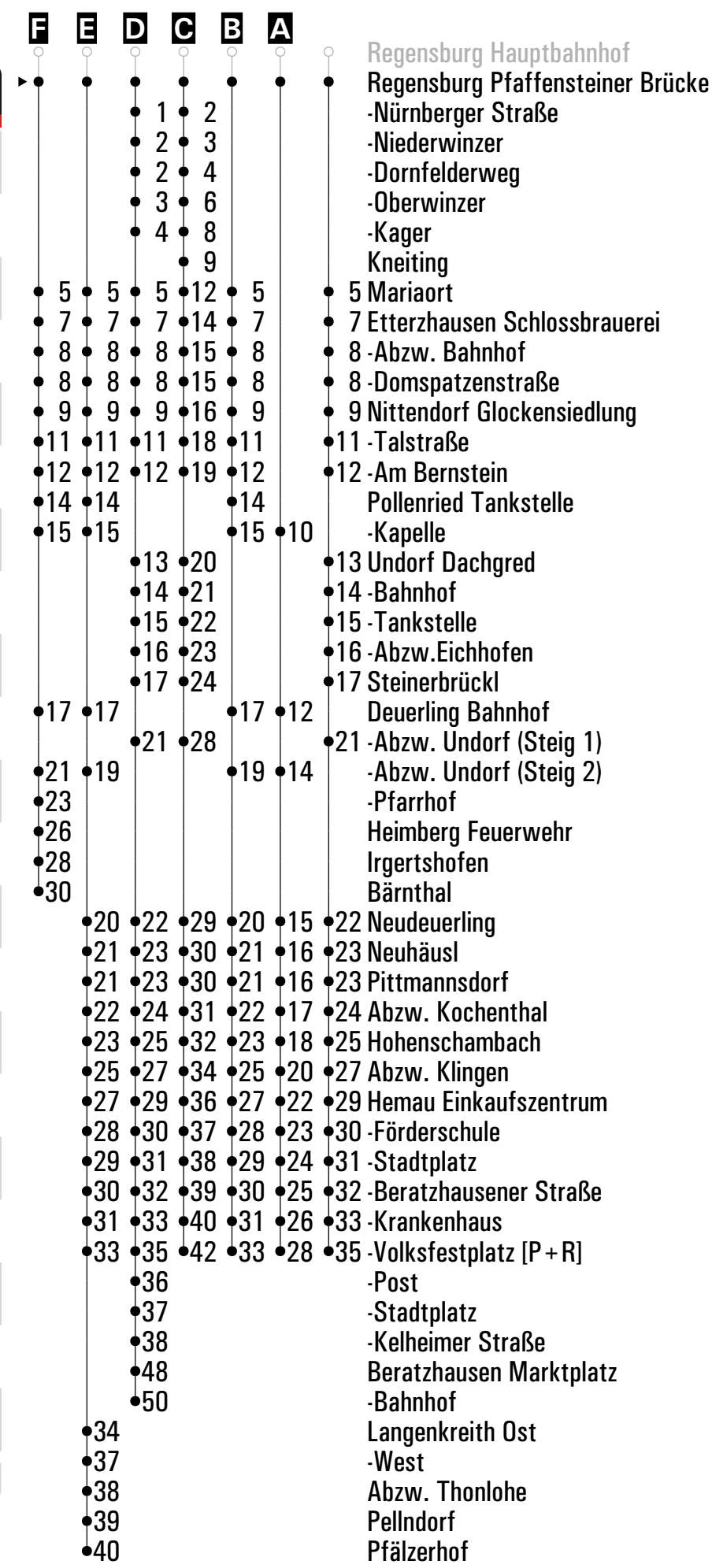
A - F = Fahrwege **S28** = Schnellbus **S** = nur an Schultagen **FR** = nur freitags
N28 = RVV Nachtbus N28 **nSF** = nicht in den Sommerferien

Fahrwege mit Fahrzeit in Minuten



	Montag - Freitag	Samstag	Sonn-/Feiertag		
05	47 ^s				
06					
07	02				
08	02	02			
09	02	02	43 ^C		
10	02	02			
11	02	02	43 ^C		
12	02	32 ^B	02		
13	02	35 ^{A S28 s}	35 ^{F s}	02	43 ^C
14	02	30 ^{A S28 nSF}	02		
15	02	32	45 ^{A S28 nSF}	02	43 ^C
16	02	32 ^B	45 ^{A S28 nSF}	02	
17	02	32 ^E	45 ^{A S28 nSF}	02	43 ^C
18	02	32 ^B		02	
19	02	32		02	43 ^C
20	02	32		32	
21					
22					
23	02			02	
00	32 ^{FR}			32	
01	52 ^{D FR N28}			52 ^{D N28}	

Fahrwege mit Fahrzeit in Minuten



Gültig ab 10.09.2024

A-F = Fahrwege **S28** = Schnellbus **nSF** = nicht in den Sommerferien **s** = nur an Schultagen **FR** = nur freitags
N28 = RVV Nachtbus N28

RVV 28 ^H Regensburg Nürnberger Straße
 ▶ Hemau Volksfestplatz [P+R]

	Montag - Freitag				Samstag				Sonn-/Feiertag				
06													
07													
08													
09									45				
10													
11									45				
12													
13									45				
14													
15									45				
16													
17									45				
18													
19									45				
20													
21													
22													
23													
00													
01	53 A FR N28				53 A N28								

Gültig ab 10.09.2024

A = fährt A **N28** = RVV Nachtbus N28 **FR** = nur freitags

Fahrwege mit Fahrzeit in Minuten

- A** Regensburg Hauptbahnhof
- Regensburg Nürnberger Straße
- 1 1 -Niederwinzer
- 1 2 -Dornfelderweg
- 2 4 -Oberwinzer
- 3 6 -Kager
- 7 Kneiting
- 4 10 Mariaort
- 6 12 Etterzhausen Schlossbrauerei
- 7 13 -Abzw. Bahnhof
- 7 13 -Domspatenstraße
- 8 14 Nittendorf Glockensiedlung
- 10 16 -Talstraße
- 11 17 -Am Bernstein
- 12 18 Undorf Dachgred
- 13 19 -Bahnhof
- 14 20 -Tankstelle
- 15 21 -Abzw. Eichhofen
- 16 22 Steinerbrüchl
- 20 26 Deuerling Abzw. Undorf
- 21 27 Neudeuerling
- 22 28 Neuhäusl
- 22 28 Pittmannsdorf
- 23 29 Abzw. Kochenthal
- 24 30 Hohenschambach
- 26 32 Abzw. Klingen
- 28 34 Hemau Einkaufszentrum
- 29 35 -Förderschule
- 30 36 -Stadtplatz
- 31 37 -Beratzhausener Straße
- 32 38 -Krankenhaus
- 34 40 -Volksfestplatz [P + R]
- 35 -Post
- 36 -Stadtplatz
- 37 -Kelheimer Straße
- 47 Beratzhausen Marktplatz
- 49 -Bahnhof

	Montag - Freitag				Samstag				Sonn-/Feiertag				
06													
07													
08													
09										46			
10													
11										46			
12													
13										46			
14													
15										46			
16													
17										46			
18													
19										46			
20													
21													
22													
23													
00													
01	54 A/FR N28				54 A N28								

Gültig ab 10.09.2024

A = fährt A **N28** = RVV Nachtbus N28 **FR** = nur freitags

Fahrwege mit Fahrzeit in Minuten

- A** Regensburg Hauptbahnhof
- Regensburg Niederwinzer
- 0 1 -Dornfelderweg
- 1 3 -Oberwinzer
- 2 5 -Kager
- 6 Kneiting
- 3 9 Mariaort
- 5 11 Etterzhausen Schlossbrauerei
- 6 12 -Abzw. Bahnhof
- 6 12 -Domspatzenstraße
- 7 13 Nittendorf Glockensiedlung
- 9 15 -Talstraße
- 10 16 -Am Bernstein
- 11 17 Undorf Dachgred
- 12 18 -Bahnhof
- 13 19 -Tankstelle
- 14 20 -Abzw.Eichhofen
- 15 21 Steinerbrückl
- 19 25 Deuerling Abzw. Undorf
- 20 26 Neudeuerling
- 21 27 Neuhäusl
- 21 27 Pittmannsdorf
- 22 28 Abzw. Kochenthal
- 23 29 Hohenschambach
- 25 31 Abzw. Klingen
- 27 33 Hemau Einkaufszentrum
- 28 34 -Förderschule
- 29 35 -Stadtplatz
- 30 36 -Beratzhausener Straße
- 31 37 -Krankenhaus
- 33 39 -Volksfestplatz [P+R]
- 34 -Post
- 35 -Stadtplatz
- 36 -Kelheimer Straße
- 46 Beratzhausen Marktplatz
- 48 -Bahnhof

	Montag - Freitag				Samstag				Sonn-/Feiertag				
06													
07													
08													
09									47				
10													
11									47				
12													
13									47				
14													
15									47				
16													
17									47				
18													
19									47				
20													
21													
22													
23													
00													
01	54 A/FR N28				54 A N28								

Gültig ab 10.09.2024

A = fährt A **N28** = RVV Nachtbus N28 **FR** = nur freitags

Fahrwege mit Fahrzeit in Minuten

- A** Regensburg Hauptbahnhof
- Regensburg Dornfelderweg
- 1 2-Oberwinzer
- 2 4-Kager
- 5 Kneiting
- 3 8 Mariaort
- 5 10 Etterzhausen Schlossbrauerei
- 6 11-Abzw. Bahnhof
- 6 11-Domspatzenstraße
- 7 12 Nittendorf Glockensiedlung
- 9 14-Talstraße
- 10 15-Am Bernstein
- 11 16 Undorf Dachgred
- 12 17-Bahnhof
- 13 18-Tankstelle
- 14 19-Abzw.Eichhofen
- 15 20 Steinerbrückl
- 19 24 Deuerling Abzw. Undorf
- 20 25 Neudeuerling
- 21 26 Neuhäusl
- 21 26 Pittmannsdorf
- 22 27 Abzw. Kochenthal
- 23 28 Hohenschambach
- 25 30 Abzw. Klingen
- 27 32 Hemau Einkaufszentrum
- 28 33-Förderschule
- 29 34-Stadtplatz
- 30 35-Beratzhausener Straße
- 31 36-Krankenhaus
- 33 38-Volksfestplatz [P+R]
- 34 -Post
- 35 -Stadtplatz
- 36 -Kelheimer Straße
- 46 Beratzhausen Marktplatz
- 48 -Bahnhof

	Montag - Freitag				Samstag				Sonn-/Feiertag				
06													
07													
08													
09									49				
10													
11									49				
12													
13									49				
14													
15									49				
16													
17									49				
18													
19									49				
20													
21													
22													
23													
00													
01	55	A	FR		55	A	N28						

Gültig ab 10.09.2024

A = fährt A **N28** = RVV Nachtbus N28 **FR** = nur freitags

Fahrwege mit Fahrzeit in Minuten

- A** Regensburg Hauptbahnhof
- Regensburg Oberwinzer
- 1 2-Kager
- 3 Kneiting
- 2 6 Mariaort
- 4 8 Etterzhausen Schlossbrauerei
- 5 9-Abzw. Bahnhof
- 5 9-Domspatzenstraße
- 6 10 Nittendorf Glockensiedlung
- 8 12-Talstraße
- 9 13-Am Bernstein
- 10 14 Undorf Dachgred
- 11 15-Bahnhof
- 12 16-Tankstelle
- 13 17-Abzw.Eichhofen
- 14 18 Steinerbrückl
- 18 22 Deuerling Abzw. Undorf
- 19 23 Neudeuerling
- 20 24 Neuhäusl
- 20 24 Pittmannsdorf
- 21 25 Abzw. Kochenthal
- 22 26 Hohenschambach
- 24 28 Abzw. Klingen
- 26 30 Hemau Einkaufszentrum
- 27 31-Förderschule
- 28 32-Stadtplatz
- 29 33-Beratzhausener Straße
- 30 34-Krankenhaus
- 32 36-Volksfestplatz [P+R]
- 33 -Post
- 34 -Stadtplatz
- 35 -Kelheimer Straße
- 45 Beratzhausen Marktplatz
- 47 -Bahnhof

	Montag - Freitag				Samstag				Sonn-/Feiertag				
06													
07													
08													
09									51				
10													
11									51				
12													
13									51				
14													
15									51				
16													
17									51				
18													
19									51				
20													
21													
22													
23													
00													
01	56 A FR N28				56 A N28								

Gültig ab 10.09.2024

A = fährt A **N28** = RVV Nachtbus N28 **FR** = nur freitags

Fahrwege mit Fahrzeit in Minuten

- A** ○ Regensburg Hauptbahnhof
- Regensburg Kager
- 1 Kneiting
- 1 ● 4 Mariaort
- 3 ● 6 Etterzhausen Schlossbrauerei
- 4 ● 7 -Abzw. Bahnhof
- 4 ● 7 -Domspatzenstraße
- 5 ● 8 Nittendorf Glockensiedlung
- 7 ● 10 -Talstraße
- 8 ● 11 -Am Bernstein
- 9 ● 12 Undorf Dachgred
- 10 ● 13 -Bahnhof
- 11 ● 14 -Tankstelle
- 12 ● 15 -Abzw.Eichhofen
- 13 ● 16 Steinerbrückl
- 17 ● 20 Deuerling Abzw. Undorf
- 18 ● 21 Neudeuerling
- 19 ● 22 Neuhäusl
- 19 ● 22 Pittmannsdorf
- 20 ● 23 Abzw. Kochenthal
- 21 ● 24 Hohenschambach
- 23 ● 26 Abzw. Klingen
- 25 ● 28 Hemau Einkaufszentrum
- 26 ● 29 -Förderschule
- 27 ● 30 -Stadtplatz
- 28 ● 31 -Beratzhausener Straße
- 29 ● 32 -Krankenhaus
- 31 ● 34 -Volksfestplatz [P+R]
- 32 -Post
- 33 -Stadtplatz
- 34 -Kelheimer Straße
- 44 Beratzhausen Marktplatz
- 46 -Bahnhof



Sonn-/Feiertag

05	
06	
07	
08	
09	52
10	
11	52
12	
13	52
14	
15	52
16	
17	52
18	
19	52
20	
21	
22	
23	
00	
01	

Gültig ab 10.09.2024

Fahrwege mit Fahrzeit in Minuten

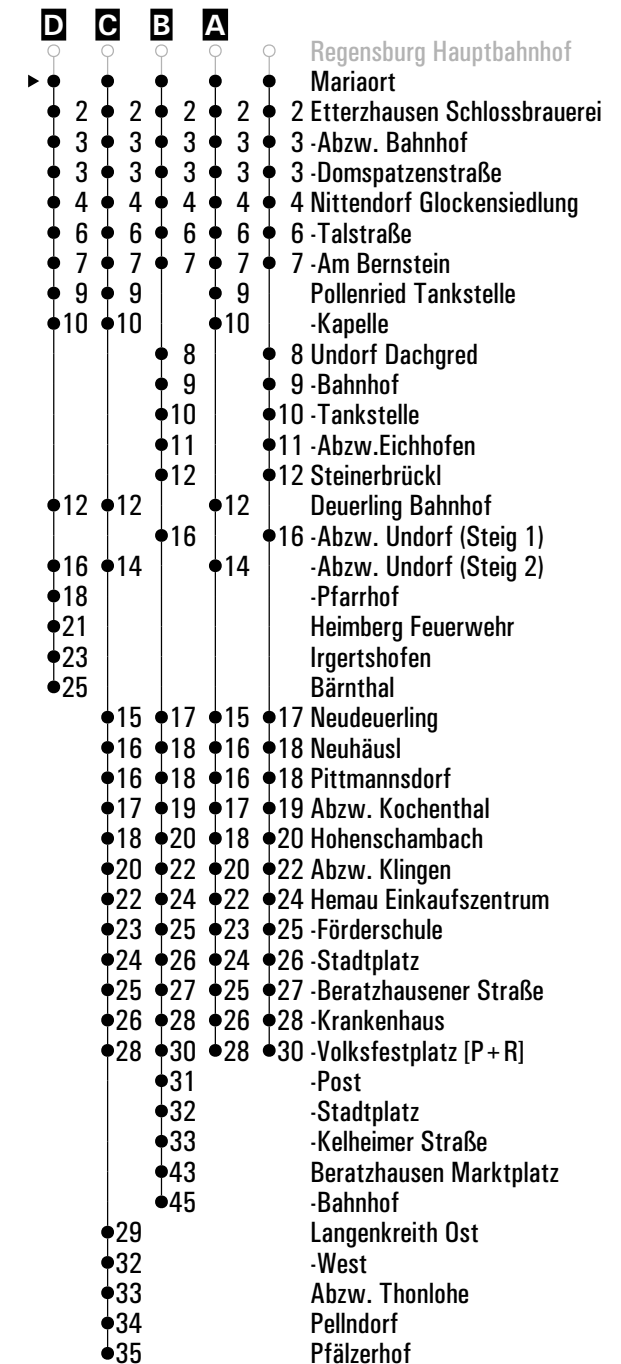
- Regensburg Hauptbahnhof
- ▶ ● Kneiting
- 3 Mariaort
- 5 Etterzhausen Schlossbrauerei
- 6 -Abzw. Bahnhof
- 6 -Domspatzenstraße
- 7 Nittendorf Glockensiedlung
- 9 -Talstraße
- 10 -Am Bernstein
- 11 Undorf Dachged
- 12 -Bahnhof
- 13 -Tankstelle
- 14 -Abzw.Eichhofen
- 15 Steinerbrückl
- 19 Deuerling Abzw. Undorf
- 20 Neudeuerling
- 21 Neuhäusl
- 21 Pittmannsdorf
- 22 Abzw. Kochenthal
- 23 Hohenschambach
- 25 Abzw. Klingen
- 27 Hemau Einkaufszentrum
- 28 -Förderschule
- 29 -Stadtplatz
- 30 -Beratzhausener Straße
- 31 -Krankenhaus
- 33 -Volksfestplatz [P + R]

	Montag - Freitag	Samstag	Sonn-/Feiertag
05	52 ^s		
06			
07	07		
08	07	07	
09	07	07	55
10	07	07	
11	07	07	55
12	07 37 ^A	07	
13	07 40 ^D _s	07	55
14	07	07	
15	07 37	07	55
16	07 37 ^A	07	
17	07 37 ^C	07	55
18	07 37 ^A	07	
19	07 37	07	55
20	07 37	37	
21			
22			
23	07	07	
00	37 ^{FR}	37	
01	57 ^{B FR} _{N28}	57 ^B _{N28}	

Gültig ab 10.09.2024

A-D = Fahrwege **N28** = RVV Nachtbus N28 **s** = nur an Schultagen **FR** = nur freitags

Fahrwege mit Fahrzeit in Minuten

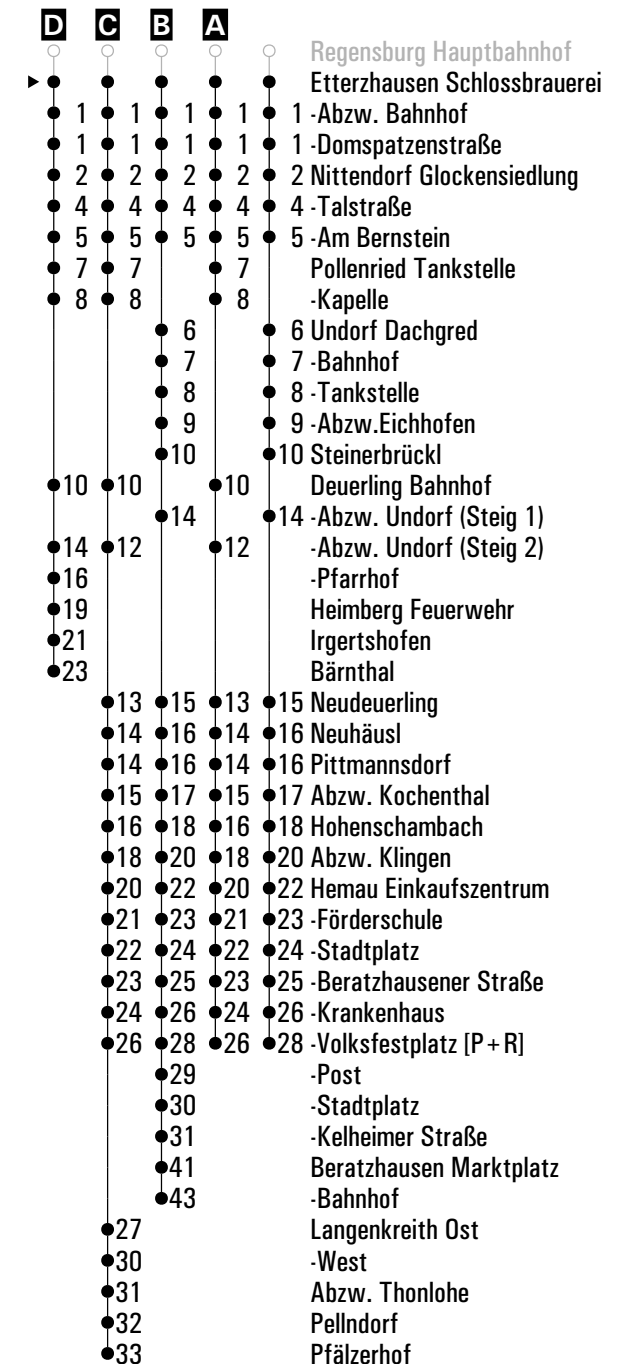


	Montag - Freitag	Samstag	Sonn-/Feiertag
05	54 ^S		
06			
07	09		
08	09	09	
09	09	09	57
10	09	09	
11	09	09	57
12	09 39 ^A	09	
13	09 42 ^D _S	09	57
14	09	09	
15	09 39	09	57
16	09 39 ^A	09	
17	09 39 ^C	09	57
18	09 39 ^A	09	
19	09 39	09	57
20	09 39	39	
21			
22			
23	09	09	
00	39 ^{FR}	39	
01	59 ^{B FR} _{N28}	59 ^B _{N28}	

Gültig ab 10.09.2024

A-D = Fahrwege **N28** = RVV Nachtbus N28 **s** = nur an Schultagen **FR** = nur freitags

Fahrwege mit Fahrzeit in Minuten

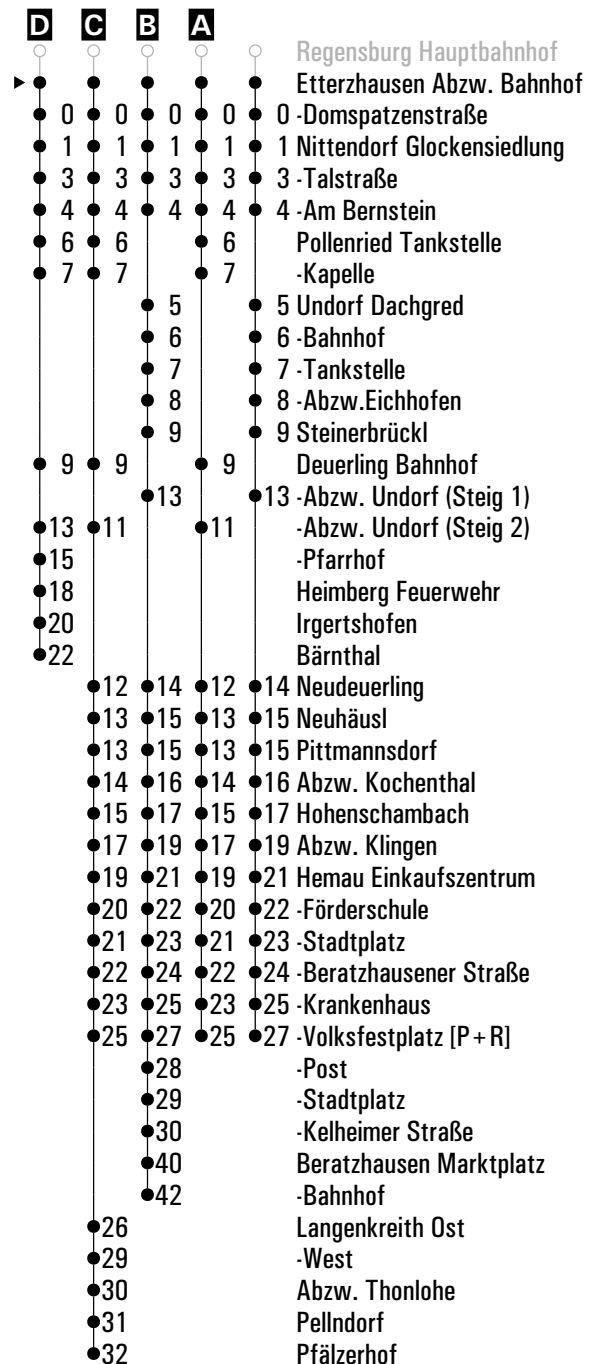


	Montag - Freitag	Samstag	Sonn-/Feiertag
05	55 ^s		
06			
07	10		
08	10	10	
09	10	10	58
10	10	10	
11	10	10	58
12	10 40 ^A	10	
13	10 43 ^D _s	10	58
14	10	10	
15	10 40	10	58
16	10 40 ^A	10	
17	10 40 ^C	10	58
18	10 40 ^A	10	
19	10 40	10	58
20	10 40	40	
21			
22			
23	10	10	
00	40 ^{FR}	40	
01			
02	00 ^{B/FR} _{N28}	00 ^B _{N28}	

Gültig ab 10.09.2024

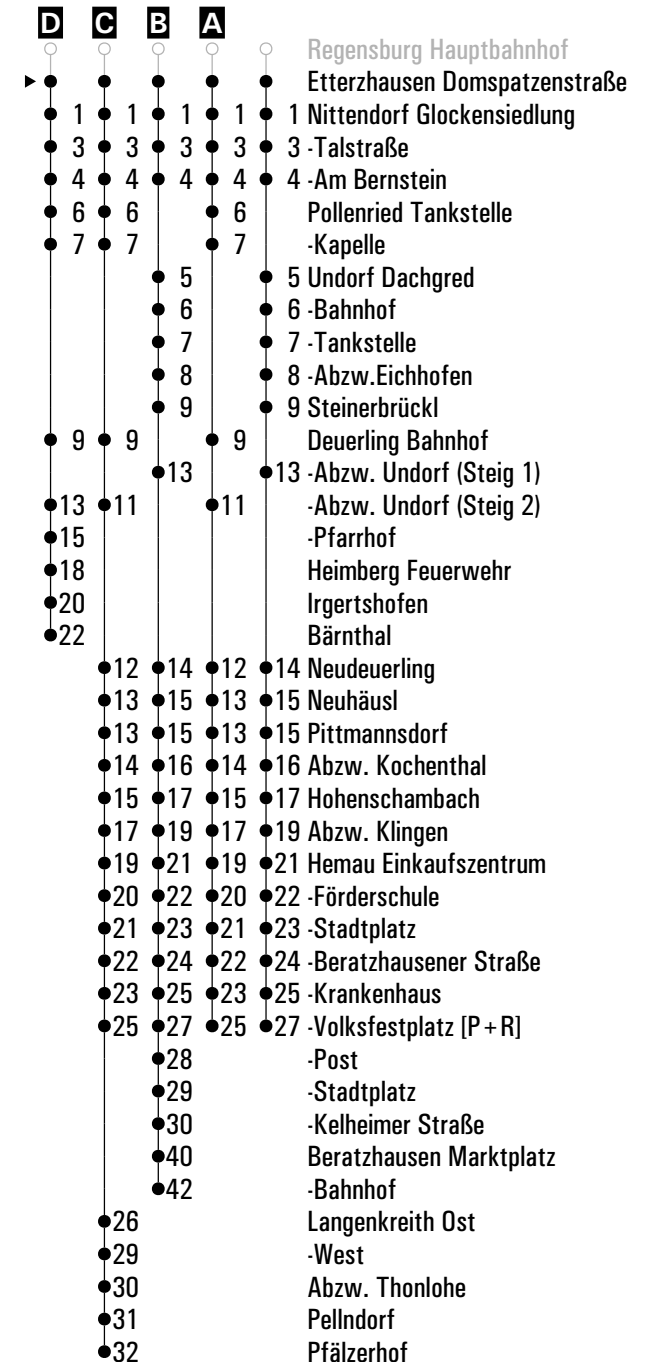
A-D = Fahrwege **N28** = RVV Nachtbus N28 **s** = nur an Schultagen **FR** = nur freitags

Fahrwege mit Fahrzeit in Minuten



	Montag - Freitag	Samstag	Sonn-/Feiertag
05	55 ^s		
06			
07	10		
08	10	10	
09	10	10	58
10	10	10	
11	10	10	58
12	10 40 ^A	10	
13	10 43 ^D _s	10	58
14	10	10	
15	10 40	10	58
16	10 40 ^A	10	
17	10 40 ^C	10	58
18	10 40 ^A	10	
19	10 40	10	58
20	10 40	40	
21			
22			
23	10	10	
00	40 ^{FR}	40	
01			
02	00 ^{B,FR} _{N28}	00 ^B _{N28}	

Fahrwege mit Fahrzeit in Minuten

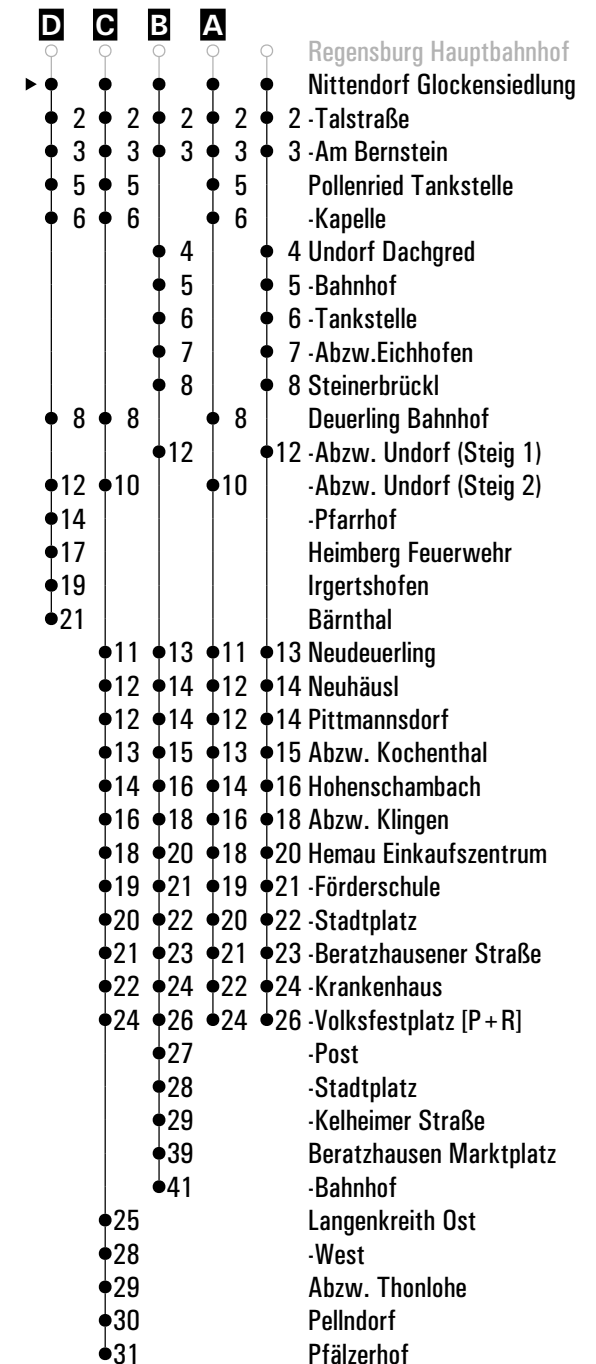


Gültig ab 10.09.2024

A-D = Fahrwege **N28** = RVV Nachtbus N28 **s** = nur an Schultagen **FR** = nur freitags

	Montag - Freitag	Samstag	Sonn-/Feiertag
05	56 ^s		
06			
07	11		
08	11	11	
09	11	11	59
10	11	11	
11	11	11	59
12	11	41 ^A	11
13	11	44 ^{D_s}	11
14	11	11	11
15	11	41	11
16	11	41 ^A	11
17	11	41 ^C	11
18	11	41 ^A	11
19	11	41	11
20	11	41	41
21			
22			
23	11	11	
00	41 ^{FR}	41	
01			
02	01 ^{B_{FR} N28}	01 ^{B N28}	

Fahrwege mit Fahrzeit in Minuten

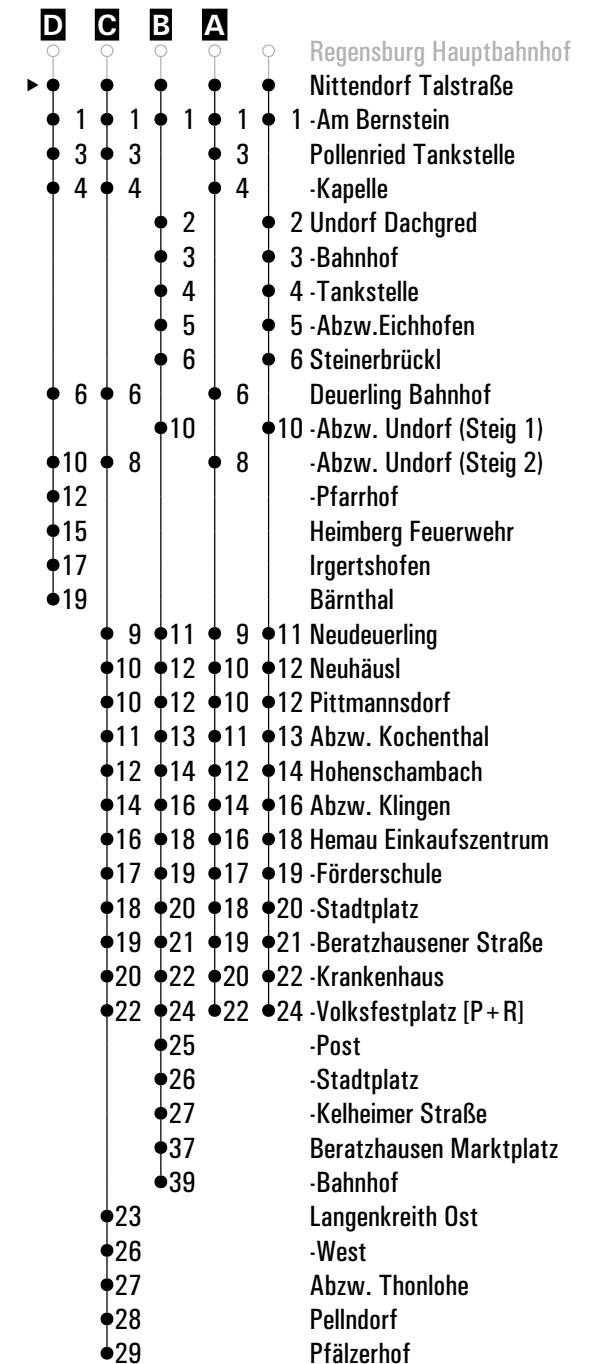


Gültig ab 10.09.2024

A - D = Fahrwege **N28** = RVV Nachtbus N28 **s** = nur an Schultagen **FR** = nur freitags

	Montag - Freitag	Samstag	Sonn-/Feiertag
05	58 ^s		
06			
07	13		
08	13	13	
09	13	13	
10	13	13	01
11	13	13	
12	13	43 ^A	01
13	13	46 ^{D_s}	
14	13	13	01
15	13	43	
16	13	43 ^A	01
17	13	43 ^C	
18	13	43 ^A	01
19	13	43	
20	13	43	01
21			
22			
23	13	13	
00	43 ^{FR}	43	
01			
02	03 ^{B_{FR} N28}	03 ^{B_{N28}}	

Fahrwege mit Fahrzeit in Minuten

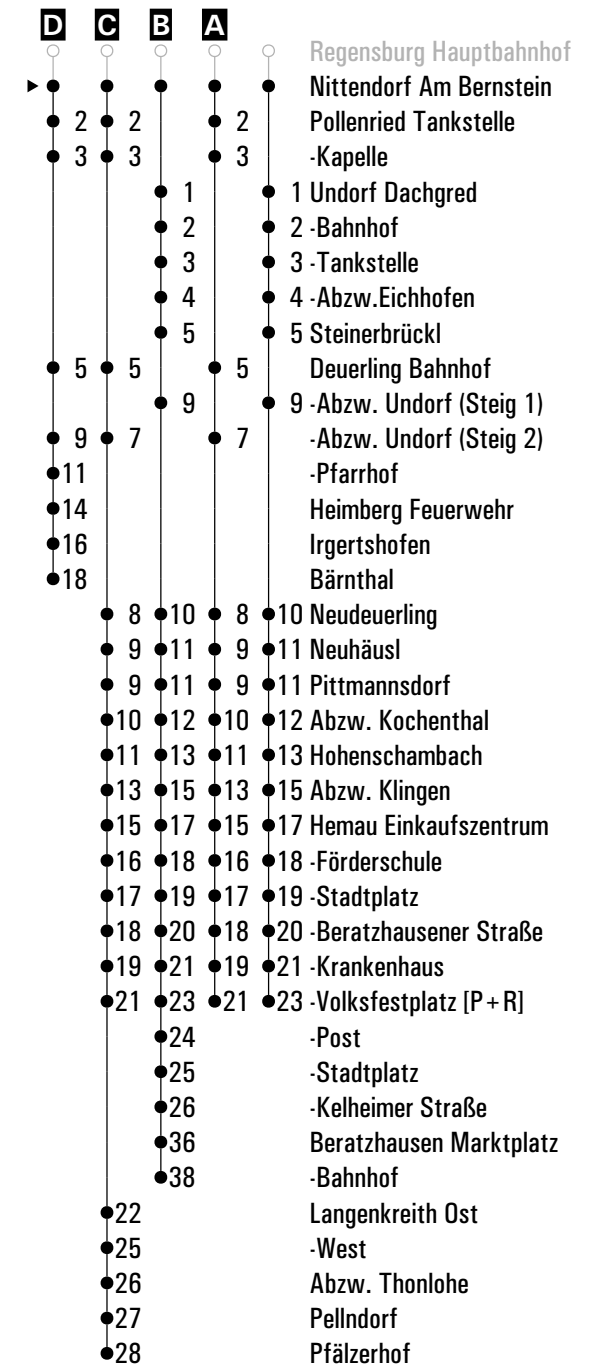


Gültig ab 10.09.2024

A-D = Fahrwege **N28** = RVV Nachtbus N28 **s** = nur an Schultagen **FR** = nur freitags

	Montag - Freitag	Samstag	Sonn-/Feiertag
05	59 ^s		
06			
07	14		
08	14	14	
09	14	14	
10	14	14	02
11	14	14	
12	14	44 ^A	02
13	14	47 ^D _s	
14	14	14	02
15	14	44	
16	14	44 ^A	02
17	14	44 ^C	
18	14	44 ^A	02
19	14	44	
20	14	44	02
21			
22			
23	14	14	
00	44 ^{FR}	44	
01			
02	04 ^{B,FR} _{N28}	04 ^B _{N28}	

Fahrwege mit Fahrzeit in Minuten



Gültig ab 10.09.2024

A-D = Fahrwege **N28** = RVV Nachtbus N28 **s** = nur an Schultagen **FR** = nur freitags



Montag - Freitag

07	08	09	10	11	12	13	14	15	16	17	18	19	20	21	22
					46	49 ^B _s			46	46 ^A	46				

Gültig ab 10.09.2024

A - B = Fahrwege

s = nur an Schultagen

Fahrwege mit Fahrzeit in Minuten



Montag - Freitag	
07	
08	
09	
10	
11	
12	47
13	45 ^{S28} _s 50 ^B _s
14	40 ^{S28} _{nSF}
15	55 ^{S28} _{nSF}
16	47 55 ^{S28} _{nSF}
17	47 ^A 55 ^{S28} _{nSF}
18	47
19	
20	
21	
22	

Fahrwege mit Fahrzeit in Minuten



Gültig ab 10.09.2024

A - B = Fahrwege **S28** = Schnellbus **nSF** = nicht in den Sommerferien **s** = nur an Schultagen

	Montag - Freitag			Samstag			Sonn-/Feiertag		
06	00 ^s								
07	15								
08	15			15					
09	15			15					
10	15			15			03		
11	15			15					
12	15			15			03		
13	15			15					
14	15			15			03		
15	15	45		15					
16	15			15			03		
17	15			15					
18	15			15			03		
19	15	45		15					
20	15	45		45			03		
21									
22									
23	15			15					
00	45 ^{FR}			45					
01									
02	05 ^{A/FR} N28			05 ^A N28					

Fahrwege mit Fahrzeit in Minuten



Gültig ab 10.09.2024

A = fährt A

N28 = RVV Nachtbus N28

s = nur an Schultagen

FR = nur freitags

	Montag - Freitag			Samstag			Sonn-/Feiertag		
06	01 ^s								
07	16								
08	16			16					
09	16			16					
10	16			16			04		
11	16			16					
12	16			16			04		
13	16			16					
14	16			16			04		
15	16	46		16					
16	16	19		16			04		
17	16	19		16					
18	16	19		16			04		
19	16	46		16					
20	16	46		46			04		
21									
22									
23	16			16					
00	46 ^{FR}			46					
01									
02	06 ^{A FR N28}			06 ^{A N28}					

Fahrwege mit Fahrzeit in Minuten



Gültig ab 10.09.2024

A = fährt A **N28** = RVV Nachtbus N28 **s** = nur an Schultagen **FR** = nur freitags

	Montag - Freitag				Samstag				Sonn-/Feiertag				
06	02 ^s												
07	17												
08	17				17								
09	17				17								
10	17				17				05				
11	17				17								
12	17				17				05				
13	17				17								
14	17				17				05				
15	17	47			17								
16	17	20			17				05				
17	17	20			17								
18	17	20			17				05				
19	17	47			17								
20	17	47			47				05				
21													
22													
23	17				17								
00	47 ^{FR}				47								
01													
02	07 ^{A FR} N28				07 ^A N28								

Fahrwege mit Fahrzeit in Minuten



Gültig ab 10.09.2024

A = fährt A

N28 = RVV Nachtbus N28

s = nur an Schultagen

FR = nur freitags

	Montag - Freitag			Samstag			Sonn-/Feiertag		
06	03 ^s								
07	18								
08	18			18					
09	18			18					
10	18			18			06		
11	18			18					
12	18			18			06		
13	18			18					
14	18			18			06		
15	18	48		18					
16	18	21		18			06		
17	18	21		18					
18	18	21		18			06		
19	18	48		18					
20	18	48		48			06		
21									
22									
23	18			18					
00	48 ^{FR}			48					
01									
02	08 ^{A FR} N28			08 ^A N28					

Fahrwege mit Fahrzeit in Minuten



Gültig ab 10.09.2024

A = fährt A **N28** = RVV Nachtbus N28 **s** = nur an Schultagen **FR** = nur freitags

	Montag - Freitag				Samstag				Sonn-/Feiertag				
06	04 ^s												
07	19												
08	19				19								
09	19				19								
10	19				19				07				
11	19				19								
12	19				19				07				
13	19				19								
14	19				19				07				
15	19	49			19								
16	19	22			19				07				
17	19	22			19								
18	19	22			19				07				
19	19	49			19								
20	19	49			49				07				
21													
22													
23	19				19								
00	49 ^{FR}				49								
01													
02	09 ^{A FR} N28				09 ^A N28								

Fahrwege mit Fahrzeit in Minuten



Gültig ab 10.09.2024

A = fährt A **N28** = RVV Nachtbus N28 **s** = nur an Schultagen **FR** = nur freitags

Montag - Freitag	
07	
08	
09	
10	
11	
12	49
13	47 ^{S28} _s 52 ^B _s
14	42 ^{S28} _{nSF}
15	57 ^{S28} _{nSF}
16	49 57 ^{S28} _{nSF}
17	49 ^A 57 ^{S28} _{nSF}
18	49
19	
20	
21	
22	

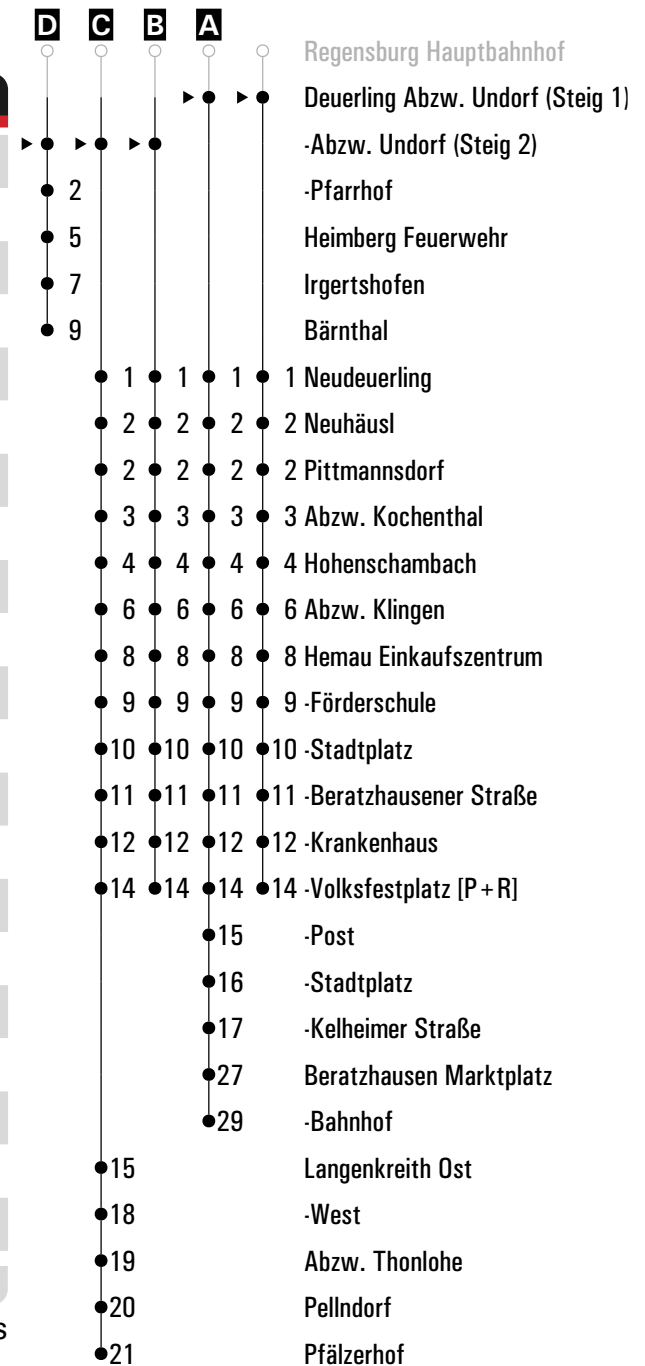


Gültig ab 10.09.2024

A - B = Fahrwege **S28** = Schnellbus **nSF** = nicht in den Sommerferien **s** = nur an Schultagen

	Montag - Freitag	Samstag	Sonn-/Feiertag
06	08 ^s		
07	23		
08	23	23	
09	23	23	
10	23	23	11
11	23	23	
12	23	23	11
13	23	23	
14	23	23	11
15	23	23	
16	23	23	11
17	23	23	
18	23	23	11
19	23	23	
20	23	23	11
21			
22			
23	23	23	
00	53 ^{FR}	53	
01			
02	13 ^{A FR} N28	13 ^A N28	

Fahrwege mit Fahrzeit in Minuten

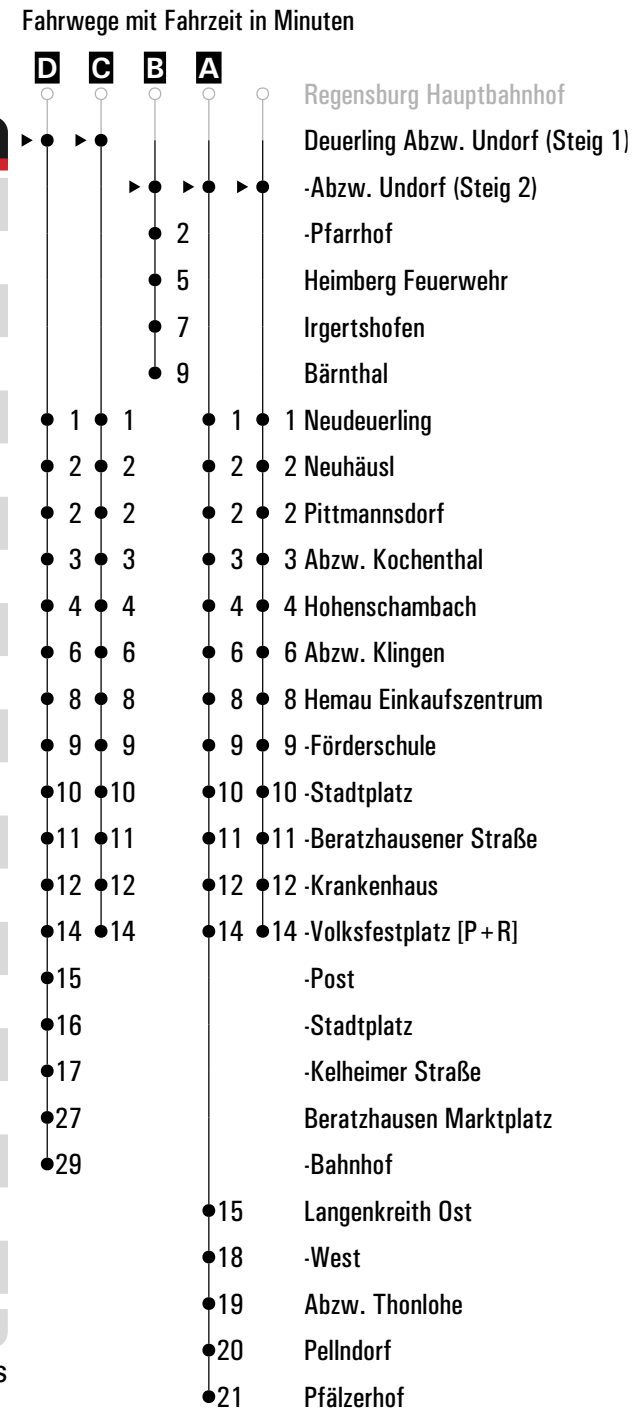


Gültig ab 10.09.2024

A - D = Fahrwege **N28** = RVV Nachtbus N28 **nSF** = nicht in den Sommerferien **FR** = nur freitags
2 = Abfahrt an Steig 2 **S28** = Schnellbus **s** = nur an Schultagen

Deuerling Abzw. Undorf Steig 2 Hemau Volksfestplatz [P+R]

	Montag - Freitag	Samstag	Sonn-/Feiertag
06	08 ^C _s 1		
07	23 ^C ₁		
08	23 ^C ₁	23 ^C ₁	
09	23 ^C ₁	23 ^C ₁	
10	23 ^C ₁	23 ^C ₁	11 ^C ₁
11	23 ^C ₁	23 ^C ₁	11 ^C ₁
12	23 ^C ₁	51	11 ^C ₁
13	23 ^C ₁	49 ^{S28} _s 56 ^B _s	23 ^C ₁
14	23 ^C ₁	44 ^{S28} _{nSF}	11 ^C ₁
15	23 ^C ₁	53 ^C ₁ 59 ^{S28} _{nSF}	23 ^C ₁
16	23 ^C ₁	26 ^C ₁ 51 59 ^{S28} _{nSF}	11 ^C ₁
17	23 ^C ₁	26 ^C ₁ 51 ^A 59 ^{S28} _{nSF}	23 ^C ₁
18	23 ^C ₁	26 ^C ₁ 51	11 ^C ₁
19	23 ^C ₁	53 ^C ₁	23 ^C ₁
20	23 ^C ₁	53 ^C ₁	11 ^C ₁
21			
22			
23	23 ^C ₁	23 ^C ₁	
00	53 ^C _{FR} 1	53 ^C ₁	
01			
02	13 ^D _{FR N28} 1	13 ^D _{N28} 1	



Gültig ab 10.09.2024

A - D = Fahrwege **N28** = RVV Nachtbus N28 **nSF** = nicht in den Sommerferien **FR** = nur freitags
1 = Abfahrt an Steig 1 **S28** = Schnellbus **s** = nur an Schultagen



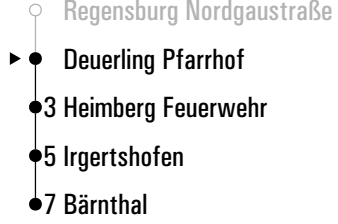
Montag - Freitag

10																				
11																				
12																				
13	58 ^s																			
14																				
15																				
16																				

Gültig ab 10.09.2024

s = nur an Schultagen

Fahrwege mit Fahrzeit in Minuten



Fahrwege mit Fahrzeit in Minuten



	Montag - Freitag				Samstag				Sonn-/Feiertag				
06	09 ^S												
07	24												
08	24				24								
09	24				24								
10	24				24				12				
11	24				24								
12	24	52			24				12				
13	24	50 ^{S28}			24								
14	24	45 ^{S28 nSF}			24				12				
15	24	54			24								
16	00 ^{S28 nSF}	24	27	52	24				12				
17	00 ^{S28 nSF}	24	27	52 ^B	24								
18	00 ^{S28 nSF}	24	27	52	24				12				
19	24	54			24								
20	24	54			54				12				
21													
22													
23	24				24								
00	54 ^{FR}				54								
01													
02	14 ^{A FR N28}				14 ^{A N28}								

Gültig ab 10.09.2024

A - B = Fahrwege **S28** = Schnellbus **nSF** = nicht in den Sommerferien **S** = nur an Schultagen **FR** = nur freitags

N28 = RVV Nachtbus N28

Fahrwege mit Fahrzeit in Minuten



	Montag - Freitag				Samstag				Sonn-/Feiertag				
06	10 ^S												
07	25												
08	25				25								
09	25				25								
10	25				25				13				
11	25				25								
12	25	53			25				13				
13	25	51 ^{S28}			25								
14	25	46 ^{S28 nSF}			25				13				
15	25	55			25								
16	01 ^{S28 nSF}	25	28	53	25				13				
17	01 ^{S28 nSF}	25	28	53 ^B	25								
18	01 ^{S28 nSF}	25	28	53	25				13				
19	25	55			25								
20	25	55			55				13				
21													
22													
23	25				25								
00	55 ^{FR}				55								
01													
02	15 ^{A FR N28}				15 ^{A N28}								

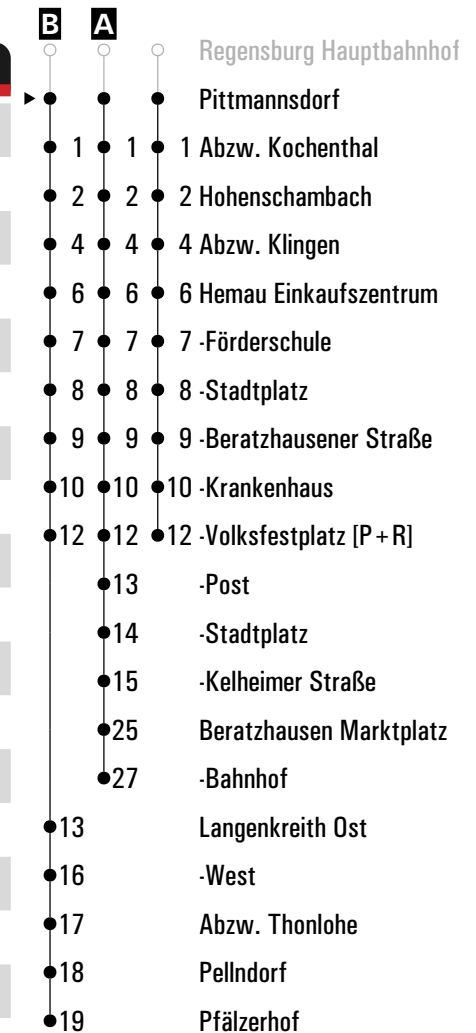
Gültig ab 10.09.2024

A - B = Fahrwege **S28** = Schnellbus **nSF** = nicht in den Sommerferien **s** = nur an Schultagen **FR** = nur freitags

N28 = RVV Nachtbus N28

Fahrwege mit Fahrzeit in Minuten

	Montag - Freitag				Samstag				Sonn-/Feiertag				
06	10 ^S												
07	25												
08	25				25								
09	25				25								
10	25				25				13				
11	25				25								
12	25	53			25				13				
13	25	51 ^{S28}			25								
14	25	46 ^{S28 nSF}			25				13				
15	25	55			25								
16	01 ^{S28 nSF}	25	28	53	25				13				
17	01 ^{S28 nSF}	25	28	53 ^B	25								
18	01 ^{S28 nSF}	25	28	53	25				13				
19	25	55			25								
20	25	55			55				13				
21													
22													
23	25				25								
00	55 ^{FR}				55								
01													
02	15 ^{A FR N28}				15 ^{A N28}								



Gültig ab 10.09.2024

A - B = Fahrwege **S28** = Schnellbus **nSF** = nicht in den Sommerferien **s** = nur an Schultagen **FR** = nur freitags

N28 = RVV Nachtbus N28

Fahrwege mit Fahrzeit in Minuten



	Montag - Freitag				Samstag				Sonn-/Feiertag				
06	11 ^S												
07	26												
08	26				26								
09	26				26								
10	26				26				14				
11	26				26								
12	26	54			26				14				
13	26	52 ^{S28}			26								
14	26	47 ^{S28 nSF}			26				14				
15	26	56			26								
16	02 ^{S28 nSF}	26	29	54	26				14				
17	02 ^{S28 nSF}	26	29	54 ^B	26								
18	02 ^{S28 nSF}	26	29	54	26				14				
19	26	56			26								
20	26	56			56				14				
21													
22													
23	26				26								
00	56 ^{FR}				56								
01													
02	16 ^{A FR N28}				16 ^{A N28}								

Gültig ab 10.09.2024

A - B = Fahrwege **S28** = Schnellbus **nSF** = nicht in den Sommerferien **s** = nur an Schultagen **FR** = nur freitags

N28 = RVV Nachtbus N28

	Montag - Freitag				Samstag				Sonn-/Feiertag				
06	12 ^S												
07	27												
08	27				27								
09	27				27								
10	27				27				15				
11	27				27								
12	27	55			27				15				
13	27	53 ^{S28}			27								
14	27	48 ^{S28 nSF}			27				15				
15	27	57			27								
16	03 ^{S28 nSF}	27	30	55	27				15				
17	03 ^{S28 nSF}	27	30	55 ^B	27								
18	03 ^{S28 nSF}	27	30	55	27				15				
19	27	57			27								
20	27	57			57				15				
21													
22													
23	27				27								
00	57 ^{FR}				57								
01													
02	17 ^{A FR N28}				17 ^{A N28}								



Gültig ab 10.09.2024

A - B = Fahrwege **S28** = Schnellbus **nSF** = nicht in den Sommerferien **s** = nur an Schultagen **FR** = nur freitags

N28 = RVV Nachtbus N28

	Montag - Freitag				Samstag				Sonn-/Feiertag				
06	14 ^S												
07	29												
08	29				29								
09	29				29								
10	29				29				17				
11	29				29								
12	29	57			29				17				
13	29	55 ^{S28}			29								
14	29	50 ^{S28 nSF}			29				17				
15	29	59			29								
16	05 ^{S28 nSF}	29	32	57	29				17				
17	05 ^{S28 nSF}	29	32	57 ^B	29								
18	05 ^{S28 nSF}	29	32	57	29				17				
19	29	59			29								
20	29	59			59				17				
21													
22													
23	29				29								
00	59 ^{FR}				59								
01													
02	19 ^{A FR N28}				19 ^{A N28}								



Gültig ab 10.09.2024

A - B = Fahrwege **S28** = Schnellbus **nSF** = nicht in den Sommerferien **s** = nur an Schultagen **FR** = nur freitags

N28 = RVV Nachtbus N28

Fahrwege mit Fahrzeit in Minuten

	Montag - Freitag					Samstag				Sonn-/Feiertag		
06	16 ^S											
07	31											
08	31					31						
09	31					31						
10	31					31				19		
11	31					31						
12	31	59				31				19		
13	31	57 ^{S28}				31						
14	31	52 ^{S28} _{nSF}				31				19		
15	31					31						
16	01	07 ^{S28} _{nSF}	31	34	59	31				19		
17	07 ^{S28} _{nSF}	31	34	59 ^B		31						
18	07 ^{S28} _{nSF}	31	34	59		31				19		
19	31					31						
20	01	31								19		
21	01					01						
22												
23	31					31						
00												
01	01 ^{FR}					01						
02	21 ^A _{N28}					21 ^A _{N28}						



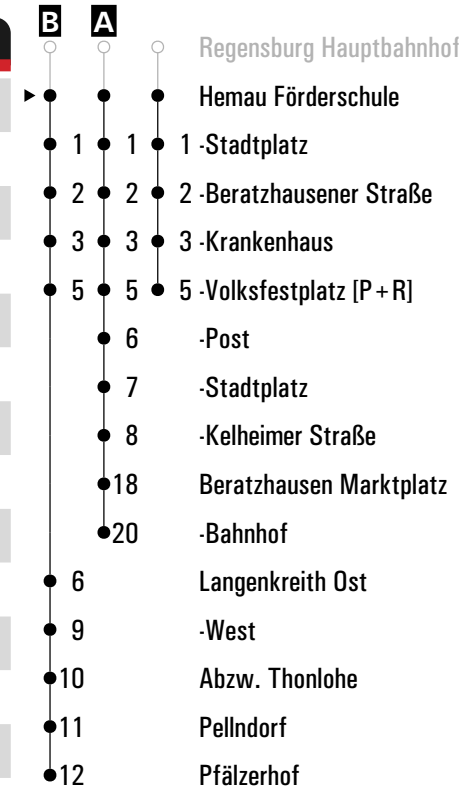
Gültig ab 10.09.2024

A - B = Fahrwege **S28** = Schnellbus **nSF** = nicht in den Sommerferien **s** = nur an Schultagen **FR** = nur freitags

N28 = RVV Nachtbus N28

Fahrwege mit Fahrzeit in Minuten

	Montag - Freitag				Samstag				Sonn-/Feiertag				
06	17 ^S												
07	32												
08	32				32								
09	32				32								
10	32				32				20				
11	32				32								
12	32				32				20				
13	00	32	58 ^{S28} _S		32								
14	32	53 ^{S28} _{nSF}			32				20				
15	32				32								
16	02	08 ^{S28} _{nSF}	32	35	32				20				
17	00	08 ^{S28} _{nSF}	32	35	32								
18	00 ^B	08 ^{S28} _{nSF}	32	35	32				20				
19	00	32			32								
20	02	32							20				
21	02				02								
22													
23	32				32								
00													
01	02 ^{FR}				02								
02	22 ^A _{N28}				22 ^A _{N28}								



Gültig ab 10.09.2024

A - B = Fahrwege **S28** = Schnellbus **nSF** = nicht in den Sommerferien **S** = nur an Schultagen **FR** = nur freitags

N28 = RVV Nachtbus N28

	Montag - Freitag				Samstag				Sonn-/Feiertag				
06	18 ^S												
07	33												
08	33				33								
09	33				33								
10	33				33				21				
11	33				33								
12	33				33				21				
13	01	33	59 ^{S28} _S		33								
14	33	54 ^{S28} _{nSF}			33				21				
15	33				33								
16	03	09 ^{S28} _{nSF}	33	36	33				21				
17	01	09 ^{S28} _{nSF}	33	36	33								
18	01 ^B	09 ^{S28} _{nSF}	33	36	33				21				
19	01	33			33								
20	03	33							21				
21	03				03								
22													
23	33				33								
00													
01	03 ^{FR}				03								
02	23 ^{A/FR} _{N28}				23 ^A _{N28}								



Gültig ab 10.09.2024

A - B = Fahrwege **S28** = Schnellbus **nSF** = nicht in den Sommerferien **S** = nur an Schultagen **FR** = nur freitags

N28 = RVV Nachtbus N28

Fahrwege mit Fahrzeit in Minuten

	Montag - Freitag				Samstag				Sonn-/Feiertag				
06	19 ^S												
07	34												
08	34				34								
09	34				34								
10	34				34				22				
11	34				34								
12	34				34				22				
13	02	34			34								
14	00 ^{S28} _S	34		55 ^{S28} _{nSF}	34				22				
15	34				34								
16	04	10 ^{S28} _{nSF}	34	37	34				22				
17	02	10 ^{S28} _{nSF}	34	37	34								
18	02 ^B	10 ^{S28} _{nSF}	34	37	34				22				
19	02	34			34								
20	04	34							22				
21	04				04								
22													
23	34				34								
00													
01	04 ^{FR}				04								
02	24 ^A _{FR} ^{N28}				24 ^A _{N28}								

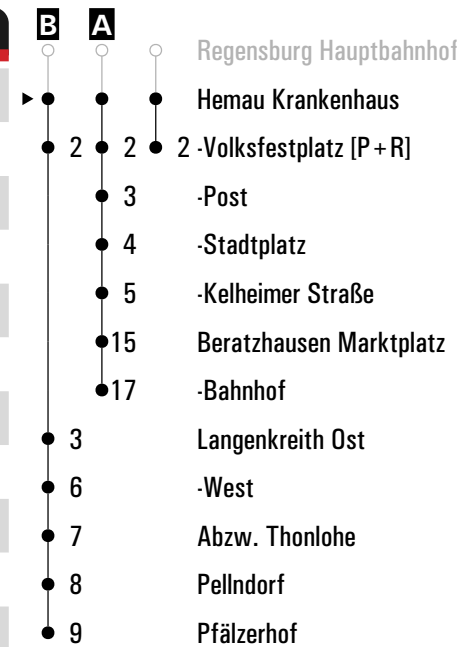


Gültig ab 10.09.2024

A - B = Fahrwege **S28** = Schnellbus **nSF** = nicht in den Sommerferien **S** = nur an Schultagen **FR** = nur freitags
N28 = RVV Nachtbus N28

Fahrwege mit Fahrzeit in Minuten

	Montag - Freitag				Samstag				Sonn-/Feiertag				
06	20 ^s												
07	35												
08	35				35								
09	35				35								
10	35				35				23				
11	35				35								
12	35				35				23				
13	03	35			35								
14	01 ^{S28} _s	35	56 ^{S28} _{nSF}		35				23				
15	35				35								
16	05	11 ^{S28} _{nSF}	35	38	35				23				
17	03	11 ^{S28} _{nSF}	35	38	35								
18	03 ^B	11 ^{S28} _{nSF}	35	38	35				23				
19	03	35			35								
20	05	35							23				
21	05				05								
22													
23	35				35								
00													
01	05 ^{FR}				05								
02	25 ^{A/FR} _{N28}				25 ^A _{N28}								



Gültig ab 10.09.2024

A - B = Fahrwege **S28** = Schnellbus **nSF** = nicht in den Sommerferien **s** = nur an Schultagen **FR** = nur freitags

N28 = RVV Nachtbus N28

	Montag - Freitag					Samstag				
10										
11										
12										
13										
14										
15										
16										
17										
18	05 ^B		05 ^A							
19										
20										
21										
22										
23										
00										
01										
02	27 ^{FR}					27 ^{N28}				

Gültig ab 10.09.2024


A - B = Fahrwege

N28 = RVV Nachtbus N28

FR = nur freitags

Fahrwege mit Fahrzeit in Minuten



	Montag - Freitag					Samstag				
10										
11										
12										
13										
14										
15										
16										
17										
18	06 ^A									
19										
20										
21										
22										
23										
00										
01										
02	28 ^{FR} N28					28 ^{N28}				

Fahrwege mit Fahrzeit in Minuten




Gültig ab 10.09.2024

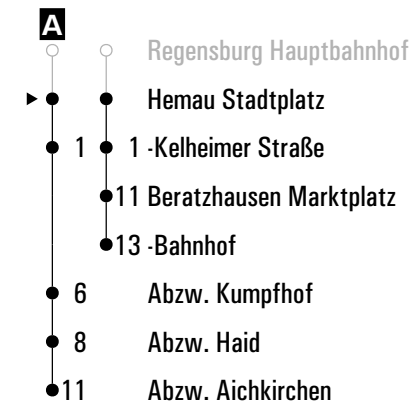
A = fährt A

N28 = RVV Nachtbus N28

FR = nur freitags

	Montag - Freitag					Samstag				
10										
11										
12										
13										
14										
15										
16										
17										
18	07 ^A									
19										
20										
21										
22										
23										
00										
01										
02	29 ^{FR} N28					29 ^{N28}				

Fahrwege mit Fahrzeit in Minuten




Gültig ab 10.09.2024

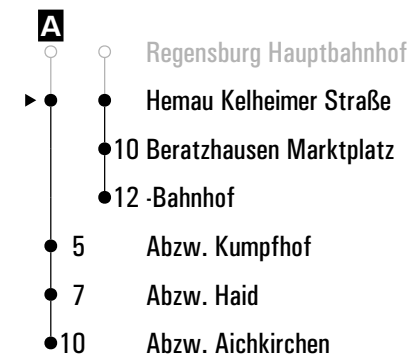
A = fährt A

N28 = RVV Nachtbus N28

FR = nur freitags

	Montag - Freitag					Samstag				
10										
11										
12										
13										
14										
15										
16										
17										
18	08 ^A									
19										
20										
21										
22										
23										
00										
01										
02	30 ^{FR} N28					30 ^{N28}				

Fahrwege mit Fahrzeit in Minuten



Gültig ab 10.09.2024

A = fährt A

N28 = RVV Nachtbus N28

FR = nur freitags



Montag - Freitag

Samstag

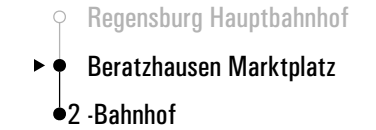
20												
21												
22												
23												
00												
01												
02	40	FR					40	N28				

Gültig ab 10.09.2024

N28 = RVV Nachtbus N28

FR = nur freitags

Fahrwege mit Fahrzeit in Minuten






Montag - Freitag


12																				
13																				
14																				
15																				
16																				
17																				
18	09																			
19																				
20																				
21																				
22																				
23																				

Gültig ab 10.09.2024

Fahrwege mit Fahrzeit in Minuten



 Montag - Freitag	
12	
13	
14	
15	
16	
17	
18	11
19	
20	
21	
22	
23	



Gültig ab 10.09.2024



Montag - Freitag

05

06

47^s

07

08

09

10

11

Am 24.12. und 31.12. Verkehr wie an Samstagen falls diese Tage nicht auf einen Sonntag fallen. Einschränkungen hierzu entnehmen Sie bitte der Tagespresse oder unter www.rvv.de

Gültig ab 10.09.2024

s = nur an Schultagen

Fahrwege mit Fahrzeit in Minuten

- Bärnthal
- ▶ ● Heimberg Feuerwehr
- 3 Deuerling Pfarrhof
- 5 -Abzw. Undorf
- 7 Steinerbrückl
- 8 Undorf Abzw.Eichhofen
- 10 -Tankstelle
- 12 -Bahnhof
- 13 -Dachgred
- 15 Nittendorf Am Bernstein
- 16 -Talstraße
- 17 -Glockensiedlung
- 19 Etterzhausen Abzw. Bahnhof
- 20 -Schlossbrauerei
- 22 Mariaort
- 27 Regensburg Pfaffensteiner Brücke
- 28 -Würzburger Straße
- 29 -Oberpfalzbrücke
- 30 -Steinweg
- 32 -Reinhausen Brücke
- 33 -Reinhausen Kirche
- 34 -Nordgaustraße
- 35 -Donaustauffer Straße
- 36 -Weichs-DEZ
- 38 -Weißenburgstraße
- 40 -Stobäusplatz
- 44 -Hauptbahnhof