

- ▶ ● Wörth Marktplatz
- 1 -Tankstelle
- 2 -Petersplatz
- 3 -Siedlung
- 4 -Reitfeld
- 6 Eidenzell
- 7 Sandweg Ausfl. Gaststätte
- 8 Wiedenrös
- 9 Reichenbach
- 10 Vordergrub
- 11 Kirnberg
- 12 Aumbrunn
- 13 Aumbach Abzweigung
- 17 Zumhof
- 20 Fahnmühle
- 22 Fahndorf
- 29 Brennb. Hintermeier
- 30 -Kerscher
- 31 -Einnündung
- 32 Zinthof
- 33 Weismühle
- 34 Pöllhof
- 35 Bruckbach
- 36 Bibersbach
- 37 Hauserhof
- 38 Grabenhof
- 41 Forstmühle
- 42 -Schlecht
- 43 Ödgarten
- 45 Hohes Kreuz Abzw. Altenth.
- 46 Eichhof
- 46 Roidhof
- 47 Thiergarten
- 48 Heuweg
- 50 Oberlichtenwald
- 51 Unterlichtenwald Nord
- 51 -Ortsmitte
- 53 Neumühle
- 54 Hammermühle
- 57 Sulzbach Tulpenweg
- 58 -Dorfplatz
- 59 -West
- 73 Neutraubling Realschule
- 75 -Gymnasium



Montag - Freitag

05																		
06	35 ^s																	
07																		
08																		
09																		
10																		
11																		

Am 24.12. und 31.12. Verkehr wie an Samstagen falls diese Tage nicht auf einen Sonntag fallen. Einschränkungen hierzu entnehmen Sie bitte der Tagespresse oder unter www.rvv.de Gültig ab 04.11.2024

s = nur an Schultagen



Montag - Freitag

05

06

36^s

07

08

09

10

11

Am 24.12. und 31.12. Verkehr wie an Samstagen falls diese Tage nicht auf einen Sonntag fallen. Einschränkungen hierzu entnehmen Sie bitte der Tagespresse oder unter www.rvv.de Gültig ab 04.11.2024

s = nur an Schultagen

Fahrwege mit Fahrzeit in Minuten

- Wörth Marktplatz
- ▶ ● Wörth Tankstelle
- 1 -Petersplatz
- 2 -Siedlung
- 3 -Reitfeld
- 5 Eidenzell
- 6 Sandweg Ausfl. Gaststätte
- 7 Wiedenrös
- 8 Reichenbach
- 9 Vordergrub
- 10 Kirnberg
- 11 Aumbrunn
- 12 Aumbach Abzweigung
- 16 Zumhof
- 19 Fahnmühle
- 21 Fahndorf
- 28 Brennberg Hintermeier
- 29 -Kerscher
- 30 -Einnündung
- 31 Zinthof
- 32 Weismühle
- 33 Pöllhof
- 34 Bruckbach
- 35 Bibersbach
- 36 Hauserhof
- 37 Grabenhof
- 40 Forstmühle
- 41 -Schlecht
- 42 Ödgarten
- 44 Hohes Kreuz Abzw. Altenth.
- 45 Eichhof
- 45 Roidhof
- 46 Thiergarten
- 47 Heuweg
- 49 Oberlichtenwald
- 50 Unterlichtenwald Nord
- 50 -Ortsmitte
- 52 Neumühle
- 53 Hammermühle
- 56 Sulzbach Tulpenweg
- 57 -Dorfplatz
- 58 -West
- 72 Neutraubling Realschule
- 74 -Gymnasium



Montag - Freitag

05																				
06	37 ^s																			
07																				
08																				
09																				
10																				
11																				

- Wörth Marktplatz
- ▶ ● Wörth Petersplatz
- 1 -Siedlung
- 2 -Reitfeld
- 4 Eidenzell
- 5 Sandweg Ausfl. Gaststätte
- 6 Wiedenrös
- 7 Reichenbach
- 8 Vordergrub
- 9 Kirnberg
- 10 Aumbrunn
- 11 Aumbach Abzweigung
- 15 Zumhof
- 18 Fahnmühle
- 20 Fahndorf
- 27 Brennbach Hintermeier
- 28 -Kerscher
- 29 -Einmündung
- 30 Zinthof
- 31 Weismühle
- 32 Pöllhof
- 33 Bruckbach
- 34 Bibersbach
- 35 Hauserhof
- 36 Grabenhof
- 39 Forstmühle
- 40 -Schlecht
- 41 Ödgarten
- 43 Hohes Kreuz Abzw. Altenth.
- 44 Eichhof
- 44 Roidhof
- 45 Thiergarten
- 46 Heuweg
- 48 Oberlichtenwald
- 49 Unterlichtenwald Nord
- 49 -Ortsmitte
- 51 Neumühle
- 52 Hammermühle
- 55 Sulzbach Tulpenweg
- 56 -Dorfplatz
- 57 -West
- 71 Neutraubling Realschule
- 73 -Gymnasium

Am 24.12. und 31.12. Verkehr wie an Samstagen falls diese Tage nicht auf einen Sonntag fallen. Einschränkungen hierzu entnehmen Sie bitte der Tagespresse oder unter www.rvv.de Gültig ab 04.11.2024

s = nur an Schultagen



Montag - Freitag

05

06

38^s

07

08

09

10

11

Fahrwege mit Fahrzeit in Minuten

- Wörth Marktplatz
- ▶ ● Wörth Siedlung
- 1 -Reitfeld
- 3 Eidenzell
- 4 Sandweg Ausfl. Gaststätte
- 5 Wiedenrös
- 6 Reichenbach
- 7 Vordergrub
- 8 Kirnberg
- 9 Aumbrunn
- 10 Aumbach Abzweigung
- 14 Zumhof
- 17 Fahnmühle
- 19 Fahndorf
- 26 Brennbach Hintermeier
- 27 -Kerscher
- 28 -Einmündung
- 29 Zinthof
- 30 Weismühle
- 31 Pöllhof
- 32 Bruckbach
- 33 Bibersbach
- 34 Hauserhof
- 35 Grabenhof
- 38 Forstmühle
- 39 -Schlecht
- 40 Ödgarten
- 42 Hohes Kreuz Abzw. Altenth.
- 43 Eichhof
- 43 Roidhof
- 44 Thiergarten
- 45 Heuweg
- 47 Oberlichtenwald
- 48 Unterlichtenwald Nord
- 48 -Ortsmitte
- 50 Neumühle
- 51 Hammermühle
- 54 Sulzbach Tulpenweg
- 55 -Dorfplatz
- 56 -West
- 70 Neutraubling Realschule
- 72 -Gymnasium

Am 24.12. und 31.12. Verkehr wie an Samstagen falls diese Tage nicht auf einen Sonntag fallen. Einschränkungen hierzu entnehmen Sie Gültig ab 04.11.2024 bitte der Tagespresse oder unter www.rvv.de

s = nur an Schultagen



Montag - Freitag

05																				
06	39 ^s																			
07																				
08																				
09																				
10																				
11																				

Am 24.12. und 31.12. Verkehr wie an Samstagen falls diese Tage nicht auf einen Sonntag fallen. Einschränkungen hierzu entnehmen Sie bitte der Tagespresse oder unter www.rvv.de Gültig ab 04.11.2024

s = nur an Schultagen

Fahrwege mit Fahrzeit in Minuten

- Wörth Marktplatz
- ▶ ● Wörth Reinfeld
- 2 Eidenzell
- 3 Sandweg Ausfl. Gaststätte
- 4 Wiedenrös
- 5 Reichenbach
- 6 Vordergrub
- 7 Kirnberg
- 8 Aumbrunn
- 9 Aumbach Abzweigung
- 13 Zumhof
- 16 Fahnmühle
- 18 Fahndorf
- 25 Brennbach Hintermeier
- 26 -Kerscher
- 27 -Einnündung
- 28 Zinthof
- 29 Weismühle
- 30 Pöllhof
- 31 Bruckbach
- 32 Bibersbach
- 33 Hauserhof
- 34 Grabenhof
- 37 Forstmühle
- 38 -Schlecht
- 39 Ödgarten
- 41 Hohes Kreuz Abzw. Altenth.
- 42 Eichhof
- 42 Roidhof
- 43 Thiergarten
- 44 Heuweg
- 46 Oberlichtenwald
- 47 Unterlichtenwald Nord
- 47 -Ortsmitte
- 49 Neumühle
- 50 Hammermühle
- 53 Sulzbach Tulpenweg
- 54 -Dorfplatz
- 55 -West
- 69 Neutraubling Realschule
- 71 -Gymnasium



Montag - Freitag

05

06

45^s

07

08

09

10

11

Fahrwege mit Fahrzeit in Minuten

- ▶ ● Wörth Regensburger Str.
- 1 Wiesent Ost
- 2 -Schloßplatz
- 3 -West
- 11 Forsthof
- 15 Frauenzell
- 16 Hechtfeld
- 16 Hechthof
- 17 Himmelmühle
- 18 Innenlehen
- 19 Bibersbach
- 20 Hauserhof
- 21 Grabenhof
- 24 Forstmühle
- 25 -Schlecht
- 27 Gottesberg bei Altenthann
- 27 Röhren
- 28 Pfaffenfang Kreuz
- 29 Orhalm
- 31 Altenthann Lohweg
- 33 -Johannisbreite
- 35 -Hohes Kreuz Abzw. Altenth.
- 36 Eichhof
- 36 Roidhof
- 37 Thiergarten
- 38 Heuweg
- 40 Oberlichtenwald
- 41 Unterlichtenwald Nord
- 41 -Ortsmitte
- 43 Neumühle
- 44 Hammermühle
- 47 Sulzbach Tulpenweg
- 48 -Dorfplatz
- 49 -West
- 63 Neutraubling Realschule
- 65 -Gymnasium

Am 24.12. und 31.12. Verkehr wie an Samstagen falls diese Tage nicht auf einen Sonntag fallen. Einschränkungen hierzu entnehmen Sie bitte der Tagespresse oder unter www.rvv.de Gültig ab 04.11.2024

s = nur an Schultagen



Montag - Freitag

05																				
06	46 ^s																			
07																				
08																				
09																				
10																				
11																				

- Würth Regensburger Str.
- ▶ ● Wiesent Ost
- 1 -Schloßplatz
- 2 -West
- 10 Forsthof
- 14 Frauenzell
- 15 Hechtfeld
- 15 Hechthof
- 16 Himmelmühle
- 17 Innenlehen
- 18 Bibersbach
- 19 Hauserhof
- 20 Grabenhof
- 23 Forstmühle
- 24 -Schlecht
- 26 Gottesberg bei Altenthann
- 26 Röhren
- 27 Pfaffenfang Kreuz
- 28 Orhalm
- 30 Altenthann Lohweg
- 32 -Johannisbreite
- 34 -Hohes Kreuz Abzw. Altenth.
- 35 Eichhof
- 35 Roidhof
- 36 Thiergarten
- 37 Heuweg
- 39 Oberlichtenwald
- 40 Unterlichtenwald Nord
- 40 -Ortsmitte
- 42 Neumühle
- 43 Hammermühle
- 46 Sulzbach Tulpenweg
- 47 -Dorfplatz
- 48 -West
- 62 Neutraubling Realschule
- 64 -Gymnasium

Am 24.12. und 31.12. Verkehr wie an Samstagen falls diese Tage nicht auf einen Sonntag fallen. Einschränkungen hierzu entnehmen Sie Gültig ab 04.11.2024 bitte der Tagespresse oder unter www.rvv.de

s = nur an Schultagen



Montag - Freitag

05																				
06	47 ^s																			
07																				
08																				
09																				
10																				
11																				

- Würth Regensburger Str.
- ▶ ● Wiesent Schloßplatz
- 1 -West
- 9 Forsthof
- 13 Frauenzell
- 14 Hechtfeld
- 14 Hechthof
- 15 Himmelmühle
- 16 Innenlehen
- 17 Bibersbach
- 18 Hauserhof
- 19 Grabenhof
- 22 Forstmühle
- 23 -Schlecht
- 25 Gottesberg bei Altenthann
- 25 Röhren
- 26 Pfaffenfang Kreuz
- 27 Orhalm
- 29 Altenthann Lohweg
- 31 -Johannisbreite
- 33 -Hohes Kreuz Abzw. Altenth.
- 34 Eichhof
- 34 Roidhof
- 35 Thiergarten
- 36 Heuweg
- 38 Oberlichtenwald
- 39 Unterlichtenwald Nord
- 39 -Ortsmitte
- 41 Neumühle
- 42 Hammermühle
- 45 Sulzbach Tulpenweg
- 46 -Dorfplatz
- 47 -West
- 61 Neutraubling Realschule
- 63 -Gymnasium

Am 24.12. und 31.12. Verkehr wie an Samstagen falls diese Tage nicht auf einen Sonntag fallen. Einschränkungen hierzu entnehmen Sie Gültig ab 04.11.2024 bitte der Tagespresse oder unter www.rvv.de

s = nur an Schultagen



Montag - Freitag

05																			
06	48 ^s																		
07																			
08																			
09																			
10																			
11																			

- Würth Regensburger Str.
- ▶ ● Wiesent West
- 8 Forsthof
- 12 Frauenzell
- 13 Hechtfeld
- 13 Hechthof
- 14 Himmelmühle
- 15 Innenlehen
- 16 Bibersbach
- 17 Hauserhof
- 18 Grabenhof
- 21 Forstmühle
- 22 -Schlecht
- 24 Gottesberg bei Altenthann
- 24 Röhren
- 25 Pfaffenfang Kreuz
- 26 Orhalm
- 28 Altenthann Lohweg
- 30 -Johannisbreite
- 32 -Hohes Kreuz Abzw. Altenth.
- 33 Eichhof
- 33 Roidhof
- 34 Thiergarten
- 35 Heuweg
- 37 Oberlichtenwald
- 38 Unterlichtenwald Nord
- 38 -Ortsmitte
- 40 Neumühle
- 41 Hammermühle
- 44 Sulzbach Tulpenweg
- 45 -Dorfplatz
- 46 -West
- 60 Neutraubling Realschule
- 62 -Gymnasium

Am 24.12. und 31.12. Verkehr wie an Samstagen falls diese Tage nicht auf einen Sonntag fallen. Einschränkungen hierzu entnehmen Sie Gültig ab 04.11.2024 bitte der Tagespresse oder unter www.rvv.de

s = nur an Schultagen



Montag - Freitag

05																			
06	41 ^s																		
07																			
08																			
09																			
10																			
11																			

- Wörth Marktplatz
- ● Eidenzell
- 1 Sandweg Ausfl. Gaststätte
- 2 Wiedenrös
- 3 Reichenbach
- 4 Vordergrub
- 5 Kirnberg
- 6 Aumbrunn
- 7 Aumbach Abzweigung
- 11 Zumhof
- 14 Fahnmühle
- 16 Fahndorf
- 23 Brennbach Hintermeier
- 24 -Kerscher
- 25 -Einmündung
- 26 Zinthof
- 27 Weismühle
- 28 Pöllhof
- 29 Bruckbach
- 30 Bibersbach
- 31 Hauserhof
- 32 Grabenhof
- 35 Forstmühle
- 36 -Schlecht
- 37 Ödgarten
- 39 Hohes Kreuz Abzw. Altenth.
- 40 Eichhof
- 40 Roidhof
- 41 Thiergarten
- 42 Heuweg
- 44 Oberlichtenwald
- 45 Unterlichtenwald Nord
- 45 -Ortsmitte
- 47 Neumühle
- 48 Hammermühle
- 51 Sulzbach Tulpenweg
- 52 -Dorfplatz
- 53 -West
- 67 Neutraubling Realschule
- 69 -Gymnasium

Am 24.12. und 31.12. Verkehr wie an Samstagen falls diese Tage nicht auf einen Sonntag fallen. Einschränkungen hierzu entnehmen Sie bitte der Tagespresse oder unter www.rvv.de Gültig ab 04.11.2024

s = nur an Schultagen



Montag - Freitag

05

06

42^s

07

08

09

10

11

Fahrwege mit Fahrzeit in Minuten

- Würth Marktplatz
- ● Sandweg Ausfl. Gaststätte
- 1 Wiedenrös
- 2 Reichenbach
- 3 Vordergrub
- 4 Kirnberg
- 5 Aumbrunn
- 6 Aumbach Abzweigung
- 10 Zumhof
- 13 Fahnmühle
- 15 Fahndorf
- 22 Brennbach Hintermeier
- 23 -Kerscher
- 24 -Einmündung
- 25 Zinthof
- 26 Weismühle
- 27 Pöllhof
- 28 Bruckbach
- 29 Bibersbach
- 30 Hauserhof
- 31 Grabenhof
- 34 Forstmühle
- 35 -Schlecht
- 36 Ödgarten
- 38 Hohes Kreuz Abzw. Altenth.
- 39 Eichhof
- 39 Roidhof
- 40 Thiergarten
- 41 Heuweg
- 43 Oberlichtenwald
- 44 Unterlichtenwald Nord
- 44 -Ortsmitte
- 46 Neumühle
- 47 Hammermühle
- 50 Sulzbach Tulpenweg
- 51 -Dorfplatz
- 52 -West
- 66 Neutraubling Realschule
- 68 -Gymnasium

Am 24.12. und 31.12. Verkehr wie an Samstagen falls diese Tage nicht auf einen Sonntag fallen. Einschränkungen hierzu entnehmen Sie bitte der Tagespresse oder unter www.rvv.de Gültig ab 04.11.2024

s = nur an Schultagen



Montag - Freitag

05																				
06	43 ^s																			
07																				
08																				
09																				
10																				
11																				

- Wörth Marktplatz
- ▶ ● Wiederlös
- 1 Reichenbach
- 2 Vordergrub
- 3 Kirnberg
- 4 Aumbrunn
- 5 Aumbach Abzweigung
- 9 Zumhof
- 12 Fahnmühle
- 14 Fahndorf
- 21 Brennbach Hintermeier
- 22 -Kerscher
- 23 -Einnündung
- 24 Zinthof
- 25 Weismühle
- 26 Pöllhof
- 27 Bruckbach
- 28 Bibersbach
- 29 Hauserhof
- 30 Grabenhof
- 33 Forstmühle
- 34 -Schlecht
- 35 Ödgarten
- 37 Hohes Kreuz Abzw. Altenth.
- 38 Eichhof
- 38 Roidhof
- 39 Thiergarten
- 40 Heuweg
- 42 Oberlichtenwald
- 43 Unterlichtenwald Nord
- 43 -Ortsmitte
- 45 Neumühle
- 46 Hammermühle
- 49 Sulzbach Tulpenweg
- 50 -Dorfplatz
- 51 -West
- 65 Neutraubling Realschule
- 67 -Gymnasium

Am 24.12. und 31.12. Verkehr wie an Samstagen falls diese Tage nicht auf einen Sonntag fallen. Einschränkungen hierzu entnehmen Sie Gültig ab 04.11.2024 bitte der Tagespresse oder unter www.rvv.de

s = nur an Schultagen



Montag - Freitag

05																				
06	44 ^s																			
07																				
08																				
09																				
10																				
11																				

- Wörth Marktplatz
- ▶ ● Reichenbach
- 1 Vordergrub
- 2 Kirnberg
- 3 Aumbrunn
- 4 Aumbach Abzweigung
- 8 Zumhof
- 11 Fahnmühle
- 13 Fahndorf
- 20 Brennerg Hintermeier
- 21 -Kerscher
- 22 -Einmündung
- 23 Zinthof
- 24 Weismühle
- 25 Pöllhof
- 26 Bruckbach
- 27 Bibersbach
- 28 Hauserhof
- 29 Grabenhof
- 32 Forstmühle
- 33 -Schlecht
- 34 Ödgarten
- 36 Hohes Kreuz Abzw. Altenth.
- 37 Eichhof
- 37 Roidhof
- 38 Thiergarten
- 39 Heuweg
- 41 Oberlichtenwald
- 42 Unterlichtenwald Nord
- 42 -Ortsmitte
- 44 Neumühle
- 45 Hammermühle
- 48 Sulzbach Tulpenweg
- 49 -Dorfplatz
- 50 -West
- 64 Neutraubling Realschule
- 66 -Gymnasium

Am 24.12. und 31.12. Verkehr wie an Samstagen falls diese Tage nicht auf einen Sonntag fallen. Einschränkungen hierzu entnehmen Sie bitte der Tagespresse oder unter www.rvv.de Gültig ab 04.11.2024

s = nur an Schultagen



Montag - Freitag

05																				
06	45 ^s																			
07																				
08																				
09																				
10																				
11																				

- Wörth Marktplatz
- ▶ ● Vordergrub
- 1 Kirnberg
- 2 Aumbrunn
- 3 Aumbach Abzweigung
- 7 Zumhof
- 10 Fahnmühle
- 12 Fahndorf
- 19 Brenberg Hintermeier
- 20 -Kerscher
- 21 -Einmündung
- 22 Zinthof
- 23 Weismühle
- 24 Pöllhof
- 25 Bruckbach
- 26 Bibersbach
- 27 Hauserhof
- 28 Grabenhof
- 31 Forstmühle
- 32 -Schlecht
- 33 Ödgarten
- 35 Hohes Kreuz Abzw. Altenth.
- 36 Eichhof
- 36 Roidhof
- 37 Thiergarten
- 38 Heuweg
- 40 Oberlichtenwald
- 41 Unterlichtenwald Nord
- 41 -Ortsmitte
- 43 Neumühle
- 44 Hammermühle
- 47 Sulzbach Tulpenweg
- 48 -Dorfplatz
- 49 -West
- 63 Neutraubling Realschule
- 65 -Gymnasium

Am 24.12. und 31.12. Verkehr wie an Samstagen falls diese Tage nicht auf einen Sonntag fallen. Einschränkungen hierzu entnehmen Sie Gültig ab 04.11.2024 bitte der Tagespresse oder unter www.rvv.de

s = nur an Schultagen



Montag - Freitag

05																			
06	46 ^s																		
07																			
08																			
09																			
10																			
11																			

- Wörth Marktplatz
- ● Kirnberg
- 1 Aumbrunn
- 2 Aumbach Abzweigung
- 6 Zumhof
- 9 Fahnmühle
- 11 Fahndorf
- 18 Brenberg Hintermeier
- 19 -Kerscher
- 20 -Einmündung
- 21 Zinthof
- 22 Weismühle
- 23 Pöllhof
- 24 Bruckbach
- 25 Bibersbach
- 26 Hauserhof
- 27 Grabenhof
- 30 Forstmühle
- 31 -Schlecht
- 32 Ödgarten
- 34 Hohes Kreuz Abzw. Altenth.
- 35 Eichhof
- 35 Roidhof
- 36 Thiergarten
- 37 Heuweg
- 39 Oberlichtenwald
- 40 Unterlichtenwald Nord
- 40 -Ortsmitte
- 42 Neumühle
- 43 Hammermühle
- 46 Sulzbach Tulpenweg
- 47 -Dorfplatz
- 48 -West
- 62 Neutraubling Realschule
- 64 -Gymnasium

Am 24.12. und 31.12. Verkehr wie an Samstagen falls diese Tage nicht auf einen Sonntag fallen. Einschränkungen hierzu entnehmen Sie Gültig ab 04.11.2024 bitte der Tagespresse oder unter www.rvv.de

s = nur an Schultagen



Montag - Freitag

05																			
06	47 ^s																		
07																			
08																			
09																			
10																			
11																			

- Wörth Marktplatz
- ▶ ● Aumbrunn
- 1 Aumbach Abzweigung
- 5 Zumhof
- 8 Fahnmühle
- 10 Fahndorf
- 17 Brenberg Hintermeier
- 18 -Kerscher
- 19 -Einmündung
- 20 Zinthof
- 21 Weismühle
- 22 Pöllhof
- 23 Bruckbach
- 24 Bibersbach
- 25 Hauserhof
- 26 Grabenhof
- 29 Forstmühle
- 30 -Schlecht
- 31 Ödgarten
- 33 Hohes Kreuz Abzw. Altenth.
- 34 Eichhof
- 34 Roidhof
- 35 Thiergarten
- 36 Heuweg
- 38 Oberlichtenwald
- 39 Unterlichtenwald Nord
- 39 -Ortsmitte
- 41 Neumühle
- 42 Hammermühle
- 45 Sulzbach Tulpenweg
- 46 -Dorfplatz
- 47 -West
- 61 Neutraubling Realschule
- 63 -Gymnasium

Am 24.12. und 31.12. Verkehr wie an Samstagen falls diese Tage nicht auf einen Sonntag fallen. Einschränkungen hierzu entnehmen Sie Gültig ab 04.11.2024 bitte der Tagespresse oder unter www.rvv.de

s = nur an Schultagen



Montag - Freitag

05																				
06	48 ^s																			
07																				
08																				
09																				
10																				
11																				

- Wörth Marktplatz
- ▶ ● Aumbach Abzweigung
- 4 Zumhof
- 7 Fahnmühle
- 9 Fahndorf
- 16 Brenberg Hintermeier
- 17 -Kerscher
- 18 -Einmündung
- 19 Zinthof
- 20 Weismühle
- 21 Pöllhof
- 22 Bruckbach
- 23 Bibersbach
- 24 Hauserhof
- 25 Grabenhof
- 28 Forstmühle
- 29 -Schlecht
- 30 Ödgarten
- 32 Hohes Kreuz Abzw. Altenth.
- 33 Eichhof
- 33 Roidhof
- 34 Thiergarten
- 35 Heuweg
- 37 Oberlichtenwald
- 38 Unterlichtenwald Nord
- 38 -Ortsmitte
- 40 Neumühle
- 41 Hammermühle
- 44 Sulzbach Tulpenweg
- 45 -Dorfplatz
- 46 -West
- 60 Neutraubling Realschule
- 62 -Gymnasium

Am 24.12. und 31.12. Verkehr wie an Samstagen falls diese Tage nicht auf einen Sonntag fallen. Einschränkungen hierzu entnehmen Sie Gültig ab 04.11.2024 bitte der Tagespresse oder unter www.rvv.de

s = nur an Schultagen



Montag - Freitag

05																				
06	52 ^s																			
07																				
08																				
09																				
10																				
11																				

- Würth Marktplatz
- ▶ ● Zumhof
- 3 Fahnmühle
- 5 Fahndorf
- 12 Brennerg Hintermeier
- 13 -Kerscher
- 14 -Einmündung
- 15 Zinthof
- 16 Weismühle
- 17 Pöllhof
- 18 Bruckbach
- 19 Bibersbach
- 20 Hauserhof
- 21 Grabenhof
- 24 Forstmühle
- 25 -Schlecht
- 26 Ödgarten
- 28 Hohes Kreuz Abzw. Altenth.
- 29 Eichhof
- 29 Roidhof
- 30 Thiergarten
- 31 Heuweg
- 33 Oberlichtenwald
- 34 Unterlichtenwald Nord
- 34 -Ortsmitte
- 36 Neumühle
- 37 Hammermühle
- 40 Sulzbach Tulpenweg
- 41 -Dorfplatz
- 42 -West
- 56 Neutraubling Realschule
- 58 -Gymnasium

Am 24.12. und 31.12. Verkehr wie an Samstagen falls diese Tage nicht auf einen Sonntag fallen. Einschränkungen hierzu entnehmen Sie Gültig ab 04.11.2024 bitte der Tagespresse oder unter www.rvv.de

s = nur an Schultagen



Montag - Freitag

05																				
06	55 ^s																			
07																				
08																				
09																				
10																				
11																				

- Wörth Marktplatz
- ▶ ● Fahnmühle
- 2 Fahndorf
- 9 Brenberg Hintermeier
- 10 -Kerscher
- 11 -Einmündung
- 12 Zinthof
- 13 Weismühle
- 14 Pöllhof
- 15 Bruckbach
- 16 Bibersbach
- 17 Hauserhof
- 18 Grabenhof
- 21 Forstmühle
- 22 -Schlecht
- 23 Ödgarten
- 25 Hohes Kreuz Abzw. Altenth.
- 26 Eichhof
- 26 Roidhof
- 27 Thiergarten
- 28 Heuweg
- 30 Oberlichtenwald
- 31 Unterlichtenwald Nord
- 31 -Ortsmitte
- 33 Neumühle
- 34 Hammermühle
- 37 Sulzbach Tulpenweg
- 38 -Dorfplatz
- 39 -West
- 53 Neutraubling Realschule
- 55 -Gymnasium

Am 24.12. und 31.12. Verkehr wie an Samstagen falls diese Tage nicht auf einen Sonntag fallen. Einschränkungen hierzu entnehmen Sie Gültig ab 04.11.2024 bitte der Tagespresse oder unter www.rvv.de

s = nur an Schultagen



Montag - Freitag

05																				
06	57 ^s																			
07																				
08																				
09																				
10																				
11																				

- Würth Marktplatz
- ▶ ● Fahndorf
- 7 Brenberg Hintermeier
- 8 -Kerscher
- 9 -Einnündung
- 10 Zinthof
- 11 Weismühle
- 12 Pöllhof
- 13 Bruckbach
- 14 Bibersbach
- 15 Hauserhof
- 16 Grabenhof
- 19 Forstmühle
- 20 -Schlecht
- 21 Ödgarten
- 23 Hohes Kreuz Abzw. Altenth.
- 24 Eichhof
- 24 Roidhof
- 25 Thiergarten
- 26 Heuweg
- 28 Oberlichtenwald
- 29 Unterlichtenwald Nord
- 29 -Ortsmitte
- 31 Neumühle
- 32 Hammermühle
- 35 Sulzbach Tulpenweg
- 36 -Dorfplatz
- 37 -West
- 51 Neutraubling Realschule
- 53 -Gymnasium

Am 24.12. und 31.12. Verkehr wie an Samstagen falls diese Tage nicht auf einen Sonntag fallen. Einschränkungen hierzu entnehmen Sie bitte der Tagespresse oder unter www.rvv.de Gültig ab 04.11.2024

s = nur an Schultagen



Montag - Freitag

05																			
06	56 ^s																		
07																			
08																			
09																			
10																			
11																			

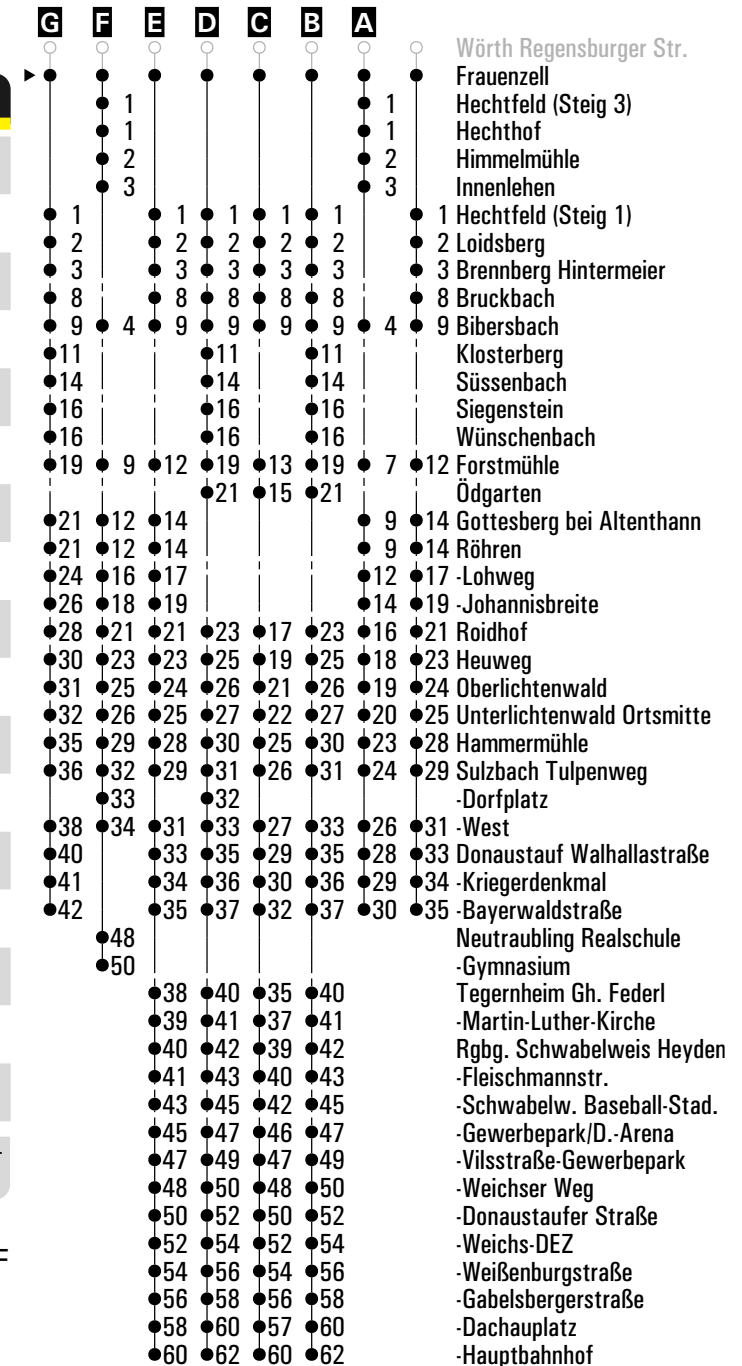
- Würth Regensburger Str.
- ▶ ● Forsthof
- 4 Frauenzell
- 5 Hechtfeld
- 5 Hechthof
- 6 Himmelmühle
- 7 Innenlehen
- 8 Bibersbach
- 9 Hauserhof
- 10 Grabenhof
- 13 Forstmühle
- 14 -Schlecht
- 16 Gottesberg bei Altenthann
- 16 Röhren
- 17 Pfaffenfang Kreuz
- 18 Orhalm
- 20 Altenthann Lohweg
- 22 -Johannisbreite
- 24 -Hohes Kreuz Abzw. Altenth.
- 25 Eichhof
- 25 Roidhof
- 26 Thiergarten
- 27 Heuweg
- 29 Oberlichtenwald
- 30 Unterlichtenwald Nord
- 30 -Ortsmitte
- 32 Neumühle
- 33 Hammermühle
- 36 Sulzbach Tulpenweg
- 37 -Dorfplatz
- 38 -West
- 52 Neutraubling Realschule
- 54 -Gymnasium

Am 24.12. und 31.12. Verkehr wie an Samstagen falls diese Tage nicht auf einen Sonntag fallen. Einschränkungen hierzu entnehmen Sie Gültig ab 04.11.2024 bitte der Tagespresse oder unter www.rvv.de

s = nur an Schultagen

	Montag - Freitag					Samstag				
05	48 ^B									
06	35 ^C _{sf}	35 ^D _{sf}				19 ^G _{U5}				
07	00 ^F _s					46 ^{U5}				
08										
09	06 ^{U5}					26 ^{U5}				
10										
11						26 ^{U5}				
12										
13										
14						06 ^{U5}				
15										
16	09 ^E					06 ^{U5}				
17	28 ^A _{U5}									
18										
19	28 ^A _{U5}									
20										
21										

Fahrwege mit Fahrzeit in Minuten



Am 24.12. und 31.12. Verkehr wie an Samstagen falls diese Tage nicht auf einen Sonntag fallen. Gültig ab 04.11.2024
 Einschränkungen hierzu entnehmen Sie bitte der Tagespresse oder unter www.rvv.de

A - G = Fahrwege
U5 = an der Haltestelle Donaustauf Bayerwaldstraße Umstieg auf die Linie 5 Richtung Regensburg HBF
s = nur an Schultagen
sf = nur an schulfreien Tagen

Montag - Freitag												
05												
06												
07	01 ^A _S											
08												
09												
10												
11												
12												
13												
14												
15												
16												
17	29 ^{U5}											
18												
19	29 ^{U5}											
20												
21												

- A** ○ Wörth Regensburger Str.
- Hechtfeld
- 0 Hechthof
- 1 Himmelmühle
- 2 Innenlehen
- 3 Bibersbach
- 4 Hauserhof
- 5 Grabenhof
- 8 6 Forstmühle
- 9 7 -Schlecht
- 11 8 Gottesberg bei Altenthann
- 11 8 Röhren
- 12 9 Pfaffenfang Kreuz
- 13 10 Orhalm
- 15 11 Altenthann Lohweg
- 17 13 -Johannisbreite
- 19 14 -Hohes Kreuz Abzw. Altenth.
- 20 15 Eichhof
- 20 15 Roidhof
- 21 16 Thiergarten
- 22 17 Heuweg
- 24 18 Oberlichtenwald
- 25 19 Unterlichtenwald Nord
- 25 19 -Ortsmitte
- 27 20 Neumühle
- 28 22 Hammermühle
- 31 23 Sulzbach Tulpenweg
- 32 -Dorfplatz
- 33 25 -West
- 27 Donaustauf Walhallastraße
- 28 -Kriegerdenkmal
- 29 -Bayerwaldstraße
- 47 Neutraubling Realschule
- 49 -Gymnasium

Am 24.12. und 31.12. Verkehr wie an Samstagen falls diese Tage nicht auf einen Sonntag fallen. Einschränkungen hierzu entnehmen Sie bitte der Tagespresse oder unter www.rvv.de Gültig ab 04.11.2024

A = fährt A **S** = nur an Schultagen
U5 = an der Haltestelle Donaustauf Bayerwaldstraße Umstieg auf die Linie 5 Richtung Regensburg HBF

Montag - Freitag												
05												
06												
07	01 ^A _S											
08												
09												
10												
11												
12												
13												
14												
15												
16												
17	29 ^{U5}											
18												
19	29 ^{U5}											
20												
21												

- A** ○ Wörth Regensburger Str.
- Hechthof
- 1 ● 1 Himmelmühle
- 2 ● 2 Innenlehen
- 3 ● 3 Bibersbach
- 4 ● 4 Hauserhof
- 5 ● 5 Grabenhof
- 8 ● 6 Forstmühle
- 9 ● 7 -Schlecht
- 11 ● 8 Gottesberg bei Altenthann
- 11 ● 8 Röhren
- 12 ● 9 Pfaffenfang Kreuz
- 13 ● 10 Orhalm
- 15 ● 11 Altenthann Lohweg
- 17 ● 13 -Johannisbreite
- 19 ● 14 -Hohes Kreuz Abzw. Altenth.
- 20 ● 15 Eichhof
- 20 ● 15 Roidhof
- 21 ● 16 Thiergarten
- 22 ● 17 Heuweg
- 24 ● 18 Oberlichtenwald
- 25 ● 19 Unterlichtenwald Nord
- 25 ● 19 -Ortsmitte
- 27 ● 20 Neumühle
- 28 ● 22 Hammermühle
- 31 ● 23 Sulzbach Tulpenweg
- 32 ● -Dorfplatz
- 33 ● 25 -West
- 27 Donaustauf Walhallastraße
- 28 -Kriegerdenkmal
- 29 -Bayerwaldstraße
- 47 Neutraubling Realschule
- 49 -Gymnasium

Am 24.12. und 31.12. Verkehr wie an Samstagen falls diese Tage nicht auf einen Sonntag fallen. Einschränkungen hierzu entnehmen Sie bitte der Tagespresse oder unter www.rvv.de Gültig ab 04.11.2024

A = fährt A **S** = nur an Schultagen
U5 = an der Haltestelle Donaustauf Bayerwaldstraße Umstieg auf die Linie 5 Richtung Regensburg HBF

Montag - Freitag											
05											
06											
07	02 ^A _S										
08											
09											
10											
11											
12											
13											
14											
15											
16											
17	30 ^{U5}										
18											
19	30 ^{U5}										
20											
21											

- A** ○ Wörth Regensburger Str.
- Himmelmühle
- 1 ● 1 Innenlehen
- 2 ● 2 Bibersbach
- 3 ● 3 Hauserhof
- 4 ● 4 Grabenhof
- 7 ● 5 Forstmühle
- 8 ● 6 -Schlecht
- 10 ● 7 Gottesberg bei Altenthann
- 10 ● 7 Röhren
- 11 ● 8 Pfaffenfang Kreuz
- 12 ● 9 Orhalm
- 14 ● 10 Altenthann Lohweg
- 16 ● 12 -Johannisbreite
- 18 ● 13 -Hohes Kreuz Abzw. Altenth.
- 19 ● 14 Eichhof
- 19 ● 14 Roidhof
- 20 ● 15 Thiergarten
- 21 ● 16 Heuweg
- 23 ● 17 Oberlichtenwald
- 24 ● 18 Unterlichtenwald Nord
- 24 ● 18 -Ortsmitte
- 26 ● 19 Neumühle
- 27 ● 21 Hammermühle
- 30 ● 22 Sulzbach Tulpenweg
- 31 ● -Dorfplatz
- 32 ● 24 -West
- 26 Donauauf Walhallastraße
- 27 -Kriegerdenkmal
- 28 -Bayerwaldstraße
- 46 Neutraubling Realschule
- 48 -Gymnasium

Am 24.12. und 31.12. Verkehr wie an Samstagen falls diese Tage nicht auf einen Sonntag fallen. Einschränkungen hierzu entnehmen Sie bitte der Tagespresse oder unter www.rvv.de Gültig ab 04.11.2024

A = fährt A **S** = nur an Schultagen

U5 = an der Haltestelle Donauauf Bayerwaldstraße Umstieg auf die Linie 5 Richtung Regensburg HBF

Montag - Freitag												
05												
06												
07	03 ^A _S											
08												
09												
10												
11												
12												
13												
14												
15												
16												
17	31 ^{U5}											
18												
19	31 ^{U5}											
20												
21												

- A** ○ Wörth Regensburger Str.
- 1 Innenlehen
- 1 1 Bibersbach
- 2 2 Hauserhof
- 3 3 Grabenhof
- 6 4 Forstmühle
- 7 5 -Schlecht
- 9 6 Gottesberg bei Altenthann
- 9 6 Röhren
- 10 7 Pfaffenfang Kreuz
- 11 8 Orhalm
- 13 9 Altenthann Lohweg
- 15 11 -Johannisbreite
- 17 12 -Hohes Kreuz Abzw. Altenth.
- 18 13 Eichhof
- 18 13 Roidhof
- 19 14 Thiergarten
- 20 15 Heuweg
- 22 16 Oberlichtenwald
- 23 17 Unterlichtenwald Nord
- 23 17 -Ortsmitte
- 25 18 Neumühle
- 26 20 Hammermühle
- 29 21 Sulzbach Tulpenweg
- 30 -Dorfplatz
- 31 23 -West
- 25 Donaustauf Walhallastraße
- 26 -Kriegerdenkmal
- 27 -Bayerwaldstraße
- 45 Neutraubling Realschule
- 47 -Gymnasium

Am 24.12. und 31.12. Verkehr wie an Samstagen falls diese Tage nicht auf einen Sonntag fallen. Einschränkungen hierzu entnehmen Sie bitte der Tagespresse oder unter www.rvv.de Gültig ab 04.11.2024

A = fährt A **S** = nur an Schultagen

U5 = an der Haltestelle Donaustauf Bayerwaldstraße Umstieg auf die Linie 5 Richtung Regensburg HBF

	Montag - Freitag					Samstag				
05	49 ^A									
06	36 ^{B_s}	36 ^{C_{sf}}				20 ^{E_{U5}}				
07						47 ^{U5}				
08										
09	07 ^{U5}					27 ^{U5}				
10										
11						27 ^{U5}				
12										
13										
14						07 ^{U5}				
15										
16	10 ^D					07 ^{U5}				
17										
18										
19										

Fahrwege mit Fahrzeit in Minuten

E	D	C	B	A		Frauenzell
1	1	1	1	1	1	Hechtfeld
2	2	2	2	2	2	Loidsberg
3	3	3	3	3	3	Brennberg Hintermeier
4	4	4	4	4	4	-Kerscher
5	5	5	5	5	5	-Einmündung
5	5	5	5	5	5	Zinthof
5	5	5	5	5	5	Weismühle
7	7	7	7	7	7	Bruckbach
8	8	8	8	8	8	Bibersbach
10		10		10		Klosterberg
13		13		13		Süssenbach
15		15		15		Siegenstein
15		15		15		Wünschenbach
18	11	18	12	18	11	Forstmühle
		20	14	20		Ödgarten
20	13				13	Gottesberg bei Altenthann
20	13				13	Röhren
23	16				16	-Lohweg
25	18				18	-Johannisbreite
27	20	22	16	22	20	Roidhof
29	22	24	18	24	22	Heuweg
30	23	25	20	25	23	Oberlichtenwald
31	24	26	21	26	24	Unterlichtenwald Ortsmitte
34	27	29	24	29	27	Hammermühle
35	28	30	25	30	28	Sulzbach Tulpenweg
		31				-Dorfplatz
37	30	32	26	32	30	-West
39	32	34	28	34	32	Donaustauf Walhallastraße
40	33	35	29	35	33	-Kriegerdenkmal
41	34	36	31	36	34	-Bayerwaldstraße
	37	39	34	39		Tegernheim Gh. Federl
	38	40	36	40		-Martin-Luther-Kirche
	39	41	38	41		Rgbg. Schwabelweis Heyden
	40	42	39	42		-Fleischmannstr.
	42	44	41	44		-Schwabelw. Baseball-Stad.
	44	46	45	46		-Gewerbepark/D.-Arena
	46	48	46	48		-Vilsstraße-Gewerbepark
	47	49	47	49		-Weichser Weg
	49	51	49	51		-Donaustauer Straße
	51	53	51	53		-Weichs-DEZ
	53	55	53	55		-Weißenburgstraße
	55	57	55	57		-Gabelsbergerstraße
	57	59	56	59		-Dachauplatz
	59	61	59	61		-Hauptbahnhof

Am 24.12. und 31.12. Verkehr wie an Samstagen falls diese Tage nicht auf einen Sonntag fallen. Gültig ab 04.11.2024
Einschränkungen hierzu entnehmen Sie bitte der Tagespresse oder unter www.rvv.de

- A - E** = Fahrwege
- U5** = an der Haltestelle Donaustauf Bayerwaldstraße Umstieg auf die Linie 5 Richtung Regensburg HBF
- s** = nur an Schultagen
- sf** = nur an schulfreien Tagen

	Montag - Freitag					Samstag				
05	50 ^A									
06	37 ^B _s		37 ^C _{sf}			21 ^E _{U5}				
07						48 ^{U5}				
08										
09	08 ^{U5}					28 ^{U5}				
10										
11						28 ^{U5}				
12										
13										
14						08 ^{U5}				
15										
16	11 ^D					08 ^{U5}				
17										
18										
19										

Fahrwege mit Fahrzeit in Minuten

E	D	C	B	A	○	
1	1	1	1	1	1	Frauenzell
2	2	2	2	2	2	Loidsberg
3	3	3	3	3	3	Brennberg Hintermeier
4	4	4	4	4	4	2-Kerscher
4	4	4	4	4	4	3-Einmündung
5	5	5	5	5	5	4 Zinthof
6	6	6	6	6	6	4 Weismühle
7	7	7	7	7	7	5 Pöllhof
8	8	8	8	8	8	6 Bruckbach
9		9		9	9	7 Bibersbach
12		12		12	12	8 Hauserhof
14		14		14	14	Klosterberg
14		14		14	14	Süssenbach
17	10	17	11	17	10	Siegenstein
19		19	13	19	10	Wünschenbach
19	12				10	Forstmühle
19	12					Ödgarten
22	15				12	Gottesberg bei Altenthann
24	17				12	Röhren
26	19	21	15	21	15	-Lohweg
28	21	23	17	23	17	-Johannisbreite
29	22	24	19	24	19	Roidhof
30	23	25	20	25	21	Heuweg
33	26	28	23	28	22	Oberlichtenwald
34	27	29	24	29	23	Unterlichtenwald Ortsmitte
		30			26	Hammermühle
36	29	31	25	31	27	Sulzbach Tulpenweg
38	31	33	27	33	27	-Dorfplatz
39	32	34	28	34	29	-West
40	33	35	30	35	31	Donaustauf Walhallastraße
	36	38	33	38	32	-Kriegerdenkmal
	37	39	35	39	33	-Bayerwaldstraße
	38	40	37	40	38	Tegernheim Gh. Federl
	39	41	38	41	39	-Martin-Luther-Kirche
	41	43	40	43	40	Rggg. Schwabelweis Heyden
	43	45	44	45	41	-Fleischmannstr.
	45	47	45	47	43	-Schwabelw. Baseball-Stad.
	46	48	46	48	45	-Gewerbepark/D.-Arena
	48	50	48	50	47	-Vilsstraße-Gewerbepark
	50	52	50	52	48	-Weichser Weg
	52	54	52	54	48	-Donaustauer Straße
	54	56	54	56	50	-Weichs-DEZ
	56	58	55	58	52	-Weißenburgstraße
	58	60	58	60	54	-Gabelsbergerstraße
					56	-Dachauplatz
					58	-Hauptbahnhof

Am 24.12. und 31.12. Verkehr wie an Samstagen falls diese Tage nicht auf einen Sonntag fallen. Gültig ab 04.11.2024
 Einschränkungen hierzu entnehmen Sie bitte der Tagespresse oder unter www.rvv.de
 Mo.-Fr. gegen 17:20 Uhr und 19:20 Uhr weitere Fahrstmöglichkeiten in Richtung Regensburg HBF. Zustieg am Haltepunkt der Gegenrichtung!

A - E = Fahrwege

U5 = an der Haltestelle Donaustauf Bayerwaldstraße Umstieg auf die Linie 5 Richtung Regensburg HBF

s = nur an Schultagen

sf = nur an schulfreien Tagen

Montag - Freitag					Samstag				
05	51 ^A								
06	38 ^B _s	38 ^C _{sf}			22 ^E _{U5}				
07	04 ^E _s				49 ^{U5}				
08									
09	09 ^{U5}				29 ^{U5}				
10									
11					29 ^{U5}				
12									
13	05 ^A								
14					09 ^{U5}				
15									
16	12 ^D				09 ^{U5}				
17									
18									
19									

Am 24.12. und 31.12. Verkehr wie an Samstagen falls diese Tage nicht auf einen Sonntag fallen. Gültig ab 04.11.2024
 Einschränkungen hierzu entnehmen Sie bitte der Tagespresse oder unter www.rvv.de
 Mo.-Fr. gegen 17:20 Uhr und 19:20 weitere Fahrstmöglichkeiten in Richtung Regensburg HBF. Zustieg am Haltepunkt der Gegenrichtung!

A - F = Fahrwege

U5 = an der Haltestelle Donaustauf Bayerwaldstraße Umstieg auf die Linie 5 Richtung Regensburg HBF

s = nur an Schultagen

sf = nur an schulfreien Tagen

Fahrwege mit Fahrzeit in Minuten

F	E	D	C	B	A		Wörth Marktplatz
1	1	1	1	1	1	1	Brennberg Hintermeier
2	2	2	2	2	2	2	1-Kerscher
3	3	3	3	3	3	3	2-Einmündung
3	4	3	3	3	3	3	3-Zinthof
5	6	5	5	5	5	5	3-Weismühle
6	7	6	6	6	6	6	5-Bruckbach
8			8	8	8	8	6-Bibersbach
11			11	11	11	11	Klosterberg
13			13	13	13	13	Süssenbach
13			13	13	13	13	Siegenstein
16	12	9	16	10	16	9	Wünschenbach
18	14		18	12	18	18	9-Forstmühle
18		11					Ödgarten
18		11					11-Gottesberg bei Altenthann
21		14					11-Röhren
23		16					14-Lohweg
25	17	18	20	14	20	18	16-Johannisbreite
27	19	20	22	16	22	20	18-Roidhof
28	21	21	23	18	23	21	20-Heuweg
29	22	22	24	19	24	22	21-Oberlichtenwald
32	25	25	27	22	27	25	22-Unterlichtenwald Ortsmitte
33	28	26	28	23	28	26	25-Hammermühle
35	29	29					26-Sulzbach Tulpenweg
37	30	28	30	24	30	28	-Dorfplatz
37	30	30	32	26	32	30	28-West
38	31	31	33	27	33	31	30-Donaustauf Walhallastraße
39	32	32	34	29	34	32	30-Kriegerdenkmal
	44						31-Bayerwaldstraße
	46						Neutraubling Realschule
		35	37	32	37		-Gymnasium
		36	38	34	38		Tegernheim Gh. Federl
		37	39	36	39		-Martin-Luther-Kirche
		38	40	37	40		Rgbg. Schwabelweis Heyden
		40	42	39	42		-Fleischmannstr.
		42	44	43	44		-Schwabelw. Baseball-Stad.
		44	46	44	46		-Gewerbepark/D.-Arena
		45	47	45	47		-Vilsstraße-Gewerbepark
		47	49	47	49		-Weichser Weg
		49	51	49	51		-Donaustauer Straße
		51	53	51	53		-Weichs-DEZ
		53	55	53	55		51-Weißenburgstraße
		55	57	54	57		-Gabelsbergerstraße
		57	59	57	59		-Dachauplatz
							-Hauptbahnhof

	Montag - Freitag					Samstag				
05	52 ^A									
06	39 ^B _{SE}	39 ^C _{sf}				23 ^F _{U5}				
07	05 ^E _s					50 ^{U5}				
08										
09	10 ^{U5}					30 ^{U5}				
10										
11						30 ^{U5}				
12										
13	06 ^A									
14						10 ^{U5}				
15										
16	13 ^D					10 ^{U5}				
17										
18										
19										

Fahrwege mit Fahrzeit in Minuten

F	E	D	C	B	A	
1	1	1	1	1	1	1
2	2	2	2	2	2	2
3	3	3	3	3	3	3
4	4	4	4	4	4	4
5	5	5	5	5	5	5
6	6	6	6	6	6	6
7	7	7	7	7	7	7
10			10			10
12			12			12
12			12			12
15	11	8	15	9	15	8
17	13		17	11	17	
17		10				10
20		10				10
22		13				13
22		15				15
24	16	17	19	13	19	17
26	18	19	21	15	21	19
27	20	20	22	17	22	20
28	21	21	23	18	23	21
31	24	24	26	21	26	24
32	27	25	27	22	27	25
32	28		28			28
34	29	27	29	23	29	27
36		29	31	25	31	29
37		30	32	26	32	30
38		31	33	28	33	31
	43					
	45					
		34	36	31	36	
		35	37	33	37	
		36	38	35	38	
		37	39	36	39	
		39	41	38	41	
		41	43	42	43	
		43	45	43	45	
		44	46	44	46	
		46	48	46	48	
		48	50	48	50	
		50	52	50	52	
		52	54	52	54	
		54	56	53	56	
		56	58	56	58	

- Wörth Marktplatz
- Brennberg Kerscher
- Eimündung
- 2 Zinthof
- 2 Weismühle
- 3 Pöllhof
- 4 Bruckbach
- 5 Bibersbach
- 6 Hauserhof
- Klosterberg
- Süssenbach
- Siegenstein
- Wünschenbach
- 8 Forstmühle
- Ödgarten
- 10 Gottesberg bei Altenthann
- 10 Röhren
- 13 -Lohweg
- 15 -Johannisbreite
- 17 Roidhof
- 19 Heuweg
- 20 Oberlichtenwald
- 21 Unterlichtenwald Ortsmitte
- 24 Hammermühle
- 25 Sulzbach Tulpenweg
- Dorfplatz
- 27 -West
- 29 Donaustauf Walhallastraße
- 30 -Kriegerdenkmal
- 31 -Bayerwaldstraße
- Neutraubling Realschule
- Gymnasium
- Tegernheim Gh. Federl
- Martin-Luther-Kirche
- Rgbg. Schwabelweis Heyden
- Fleischmannstr.
- Schwabelw. Baseball-Stad.
- Gewerbepark/D.-Arena
- Vilsstraße-Gewerbepark
- Weichser Weg
- Donaustauer Straße
- Weichs-DEZ
- Weißenburgstraße
- Gabelsbergerstraße
- Dachauplatz
- Hauptbahnhof

Am 24.12. und 31.12. Verkehr wie an Samstagen falls diese Tage nicht auf einen Sonntag fallen. Gültig ab 04.11.2024
 Einschränkungen hierzu entnehmen Sie bitte der Tagespresse oder unter www.rvv.de
 Mo.-Fr. gegen 17:20 Uhr und 19:20 weitere Fahrstmöglichkeiten in Richtung Regensburg HBF. Zustieg am Haltepunkt der Gegenrichtung!

- A - F** = Fahrwege
- U5** = an der Haltestelle Donaustauf Bayerwaldstraße Umstieg auf die Linie 5 Richtung Regensburg HBF
- s** = nur an Schultagen
- sf** = nur an schulfreien Tagen

	Montag - Freitag					Samstag				
05	53 ^A									
06	40 ^B _{SE}	40 ^C _{sf}				24 ^F _{U5}				
07	06 ^E _S					51 ^{U5}				
08										
09	11 ^{U5}					31 ^{U5}				
10										
11						31 ^{U5}				
12										
13	07 ^A									
14						11 ^{U5}				
15										
16	14 ^D					11 ^{U5}				
17										
18										
19										

Am 24.12. und 31.12. Verkehr wie an Samstagen falls diese Tage nicht auf einen Sonntag fallen. Gültig ab 04.11.2024
 Einschränkungen hierzu entnehmen Sie bitte der Tagespresse oder unter www.rvv.de
 Mo.-Fr. gegen 17:20 Uhr und 19:20 weitere Fahrtmöglichkeiten in Richtung Regensburg HBF. Zustieg am Haltepunkt der Gegenrichtung!

- A - F** = Fahrwege
- U5** = an der Haltestelle Donaustauf Bayerwaldstraße Umstieg auf die Linie 5 Richtung Regensburg HBF
- s** = nur an Schultagen
- sf** = nur an schulfreien Tagen

Fahrwege mit Fahrzeit in Minuten

F	E	D	C	B	A	○
1	1	1	1	1	1	1
1	2	1	1	1	1	1
2	3	2	2	2	2	2
3	4	3	3	3	3	3
4	5	4	4	4	4	4
5	6	5	5	5	5	5
	7	6		6		6
6			6			6
9			9			9
11			11			11
11			11			11
14	10	7	14	8	14	7
	12		16	10	16	
16		9				9
16		9				9
19		12				12
21		14				14
23	15	16	18	12	18	16
25	17	18	20	14	20	18
26	19	19	21	16	21	19
27	20	20	22	17	22	20
30	23	23	25	20	25	23
31	26	24	26	21	26	24
	27		27			
33	28	26	28	22	28	26
35		28	30	24	30	28
36		29	31	25	31	29
37		30	32	27	32	30
	42					
	44					
		33	35	30	35	
		34	36	32	36	
		35	37	34	37	
		36	38	35	38	
		38	40	37	40	
		40	42	41	42	
		42	44	42	44	
		43	45	43	45	
		45	47	45	47	
		47	49	47	49	
		49	51	49	51	
		51	53	51	53	
		53	55	52	55	
		55	57	55	57	

- Wörth Marktplatz
- Brennberg Einmündung
- 1 Zinzhof
- 1 Weismühle
- 2 Pöllhof
- 3 Bruckbach
- 4 Bibersbach
- 5 Hauserhof
- 6 Grabenhof
- Klosterberg
- Süssenbach
- Siegenstein
- Wünschenbach
- 7 Forstmühle
- Ödgarten
- 9 Gottesberg bei Altenthann
- 9 Röhren
- 12 -Lohweg
- 14 -Johannisbreite
- 16 Roidhof
- 18 Heuweg
- 19 Oberlichtenwald
- 20 Unterlichtenwald Ortsmitte
- 23 Hammermühle
- 24 Sulzbach Tulpenweg
- Dorfplatz
- 26 -West
- 28 Donaustauf Walhallastraße
- 29 -Kriegerdenkmal
- 30 -Bayerwaldstraße
- Neutraubling Realschule
- Gymnasium
- Tegernheim Gh. Federl
- Martin-Luther-Kirche
- Rgbg. Schwabelweis Heyden
- Fleischmannstr.
- Schwabelw. Baseball-Stad.
- Gewerbepark/D.-Arena
- Vilsstraße-Gewerbepark
- Weichser Weg
- Donaustauer Straße
- Weichs-DEZ
- Weißenburgstraße
- Gabelsbergerstraße
- Dachauplatz
- Hauptbahnhof

	Montag - Freitag					Samstag				
05	54 ^A									
06	41 ^B _{SE}	41 ^C _{sf}				25 ^F _{U5}				
07	07 ^E _s					52 ^{U5}				
08										
09	12 ^{U5}					32 ^{U5}				
10										
11						32 ^{U5}				
12										
13	08 ^A									
14						12 ^{U5}				
15										
16	15 ^D					12 ^{U5}				
17										
18										
19										

Fahrwege mit Fahrzeit in Minuten

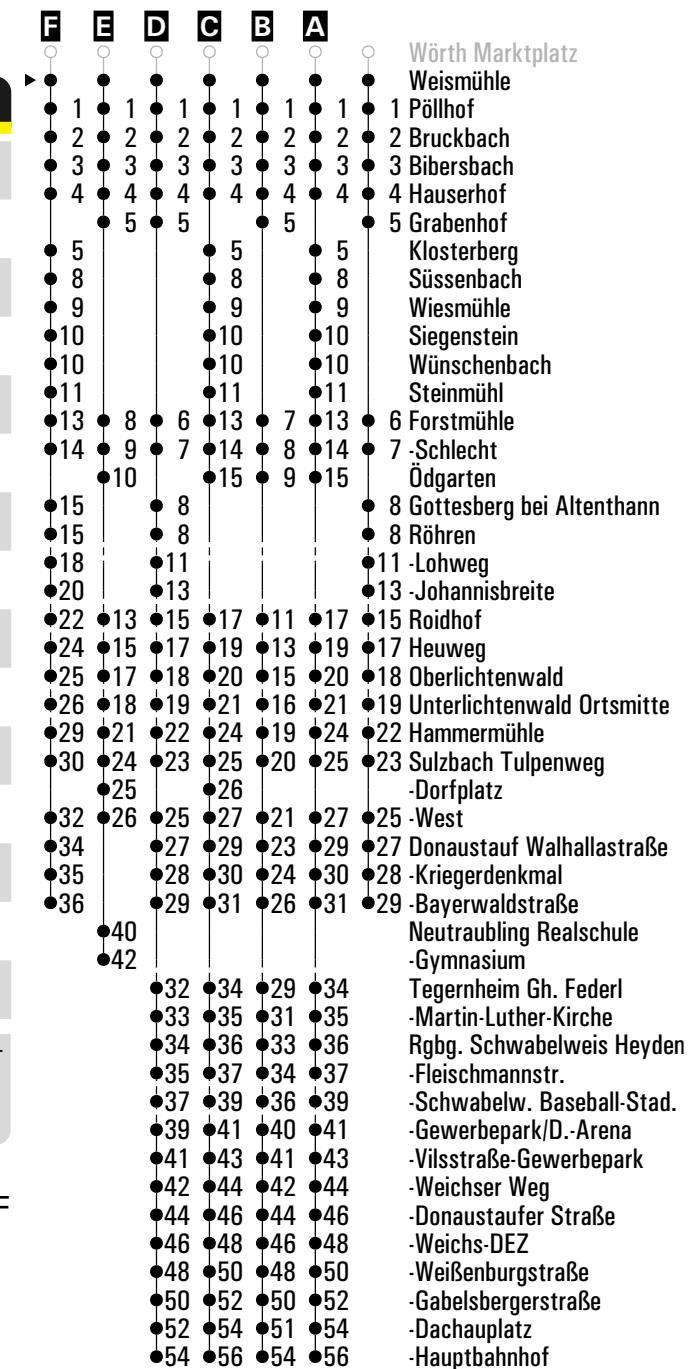
F	E	D	C	B	A	
0	1	0	0	0	0	0 Würth Marktplatz
1	2	1	1	1	1	1 Zinthof
2	3	2	2	2	2	2 Weismühle
3	4	3	3	3	3	3 Pöllhof
4	5	4	4	4	4	2 Bruckbach
	6	5		5		3 Bibersbach
5			5			4 Hauserhof
8			8			5 Grabenhof
9			9			Klosterberg
10			10			Süssenbach
10			10			Wiesmühle
11			11			Siegenstein
13	9	6	13	7	13	Wünschenbach
	11		15	9	15	Steinmühl
15		8				6 Forstmühle
15		8				Ödgarten
18		11				8 Gottesberg bei Altenthann
20		13				8 Röhren
22	14	15	17	11	17	11 -Lohweg
24	16	17	19	13	19	13 -Johannisbreite
25	18	18	20	15	20	15 Roidhof
26	19	19	21	16	21	17 Heuweg
29	22	22	24	19	24	18 Oberlichtenwald
30	25	23	25	20	25	19 Unterlichtenwald Ortsmitte
	26		26			22 Hammermühle
32	27	25	27	21	27	23 Sulzbach Tulpenweg
34		27	29	23	29	-Dorfplatz
35		28	30	24	30	25 -West
36		29	31	26	31	27 Donaustauf Walhallastraße
	41					28 -Kriegerdenkmal
	43					29 -Bayerwaldstraße
		32	34	29	34	Neutraubling Realschule
		33	35	31	35	-Gymnasium
		34	36	33	36	Tegernheim Gh. Federl
		35	37	34	37	-Martin-Luther-Kirche
		37	39	36	39	Rgbg. Schwabelweis Heyden
		39	41	40	41	-Fleischmannstr.
		41	43	41	43	-Schwabelw. Baseball-Stad.
		42	44	42	44	-Gewerbepark/D.-Arena
		44	46	44	46	-Vilsstraße-Gewerbepark
		46	48	46	48	-Weichser Weg
		48	50	48	50	-Donaustauffer Straße
		50	52	50	52	-Weichs-DEZ
		52	54	51	54	-Weißenburgstraße
		54	56	54	56	-Gabelsbergerstraße
						-Dachauptplatz
						-Hauptbahnhof

Am 24.12. und 31.12. Verkehr wie an Samstagen falls diese Tage nicht auf einen Sonntag fallen. Gültig ab 04.11.2024
 Einschränkungen hierzu entnehmen Sie bitte der Tagespresse oder unter www.rvv.de
 Mo.-Fr. gegen 17:20 Uhr und 19:20 weitere Fahrstmöglichkeiten in Richtung Regensburg HBF. Zustieg am Haltepunkt der Gegenrichtung!

- A - F** = Fahrwege
- U5** = an der Haltestelle Donaustauf Bayerwaldstraße Umstieg auf die Linie 5 Richtung Regensburg HBF
- s** = nur an Schultagen
- sf** = nur an schulfreien Tagen

	Montag - Freitag						Samstag					
05	54 ^A											
06	41 ^B _{SE}	41 ^C _{sf}					25 ^F _{U5}					
07	08 ^E _s						52 ^{U5}					
08												
09	12 ^{U5}						32 ^{U5}					
10												
11							32 ^{U5}					
12												
13	08 ^A											
14							12 ^{U5}					
15												
16	15 ^D						12 ^{U5}					
17												
18												
19												

Fahrwege mit Fahrzeit in Minuten

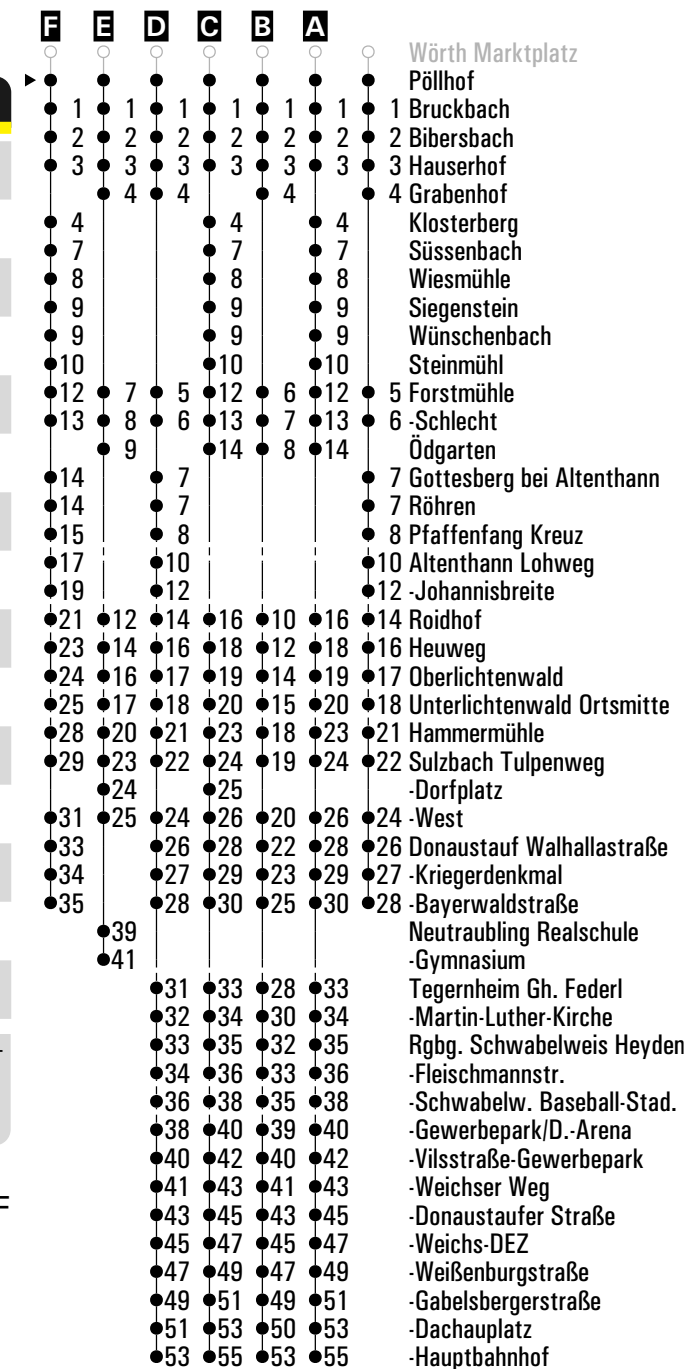


Am 24.12. und 31.12. Verkehr wie an Samstagen falls diese Tage nicht auf einen Sonntag fallen. Gültig ab 04.11.2024
 Einschränkungen hierzu entnehmen Sie bitte der Tagespresse oder unter www.rvv.de
 Mo.-Fr. gegen 17:20 Uhr und 19:20 weitere Fahrstmöglichkeiten in Richtung Regensburg HBF. Zustieg am Haltepunkt der Gegenrichtung!

- A - F** = Fahrwege
- U5** = an der Haltestelle Donaustauf Bayerwaldstraße Umstieg auf die Linie 5 Richtung Regensburg HBF
- s** = nur an Schultagen
- sf** = nur an schulfreien Tagen

	Montag - Freitag					Samstag				
05	55 ^A									
06	42 ^B _{SEs}	42 ^C _{sf}				26 ^F _{U5}				
07	09 ^E _s					53 ^{U5}				
08										
09	13 ^{U5}					33 ^{U5}				
10										
11						33 ^{U5}				
12										
13	09 ^A									
14						13 ^{U5}				
15										
16	16 ^D					13 ^{U5}				
17										
18										
19										

Fahrwege mit Fahrzeit in Minuten

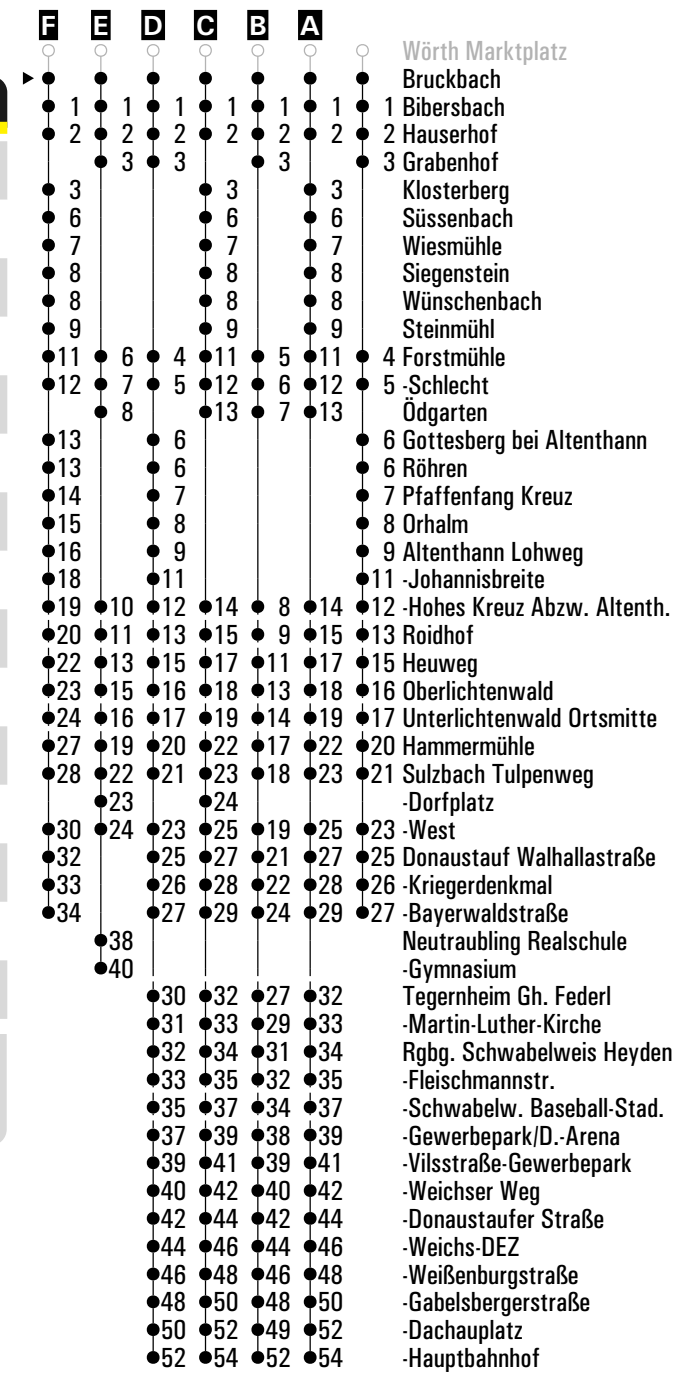


Am 24.12. und 31.12. Verkehr wie an Samstagen falls diese Tage nicht auf einen Sonntag fallen. Gültig ab 04.11.2024
 Einschränkungen hierzu entnehmen Sie bitte der Tagespresse oder unter www.rvv.de
 Mo.-Fr. gegen 17:20 Uhr und 19:20 weitere Fahrstmöglichkeiten in Richtung Regensburg HBF. Zustieg am Haltepunkt der Gegenrichtung!

- A - F** = Fahrwege
- U5** = an der Haltestelle Donaustauf Bayerwaldstraße Umstieg auf die Linie 5 Richtung Regensburg HBF
- s** = nur an Schultagen
- sf** = nur an schulfreien Tagen

	Montag - Freitag					Samstag				
05	56 ^A									
06	43 ^B _S	43 ^C _{sf}				27 ^F _{U5}				
07	10 ^E _S					54 ^{U5}				
08										
09	14 ^{U5}					34 ^{U5}				
10										
11						34 ^{U5}				
12										
13	10 ^A									
14						14 ^{U5}				
15										
16	17 ^D					14 ^{U5}				
17										
18										
19										

Fahrwege mit Fahrzeit in Minuten

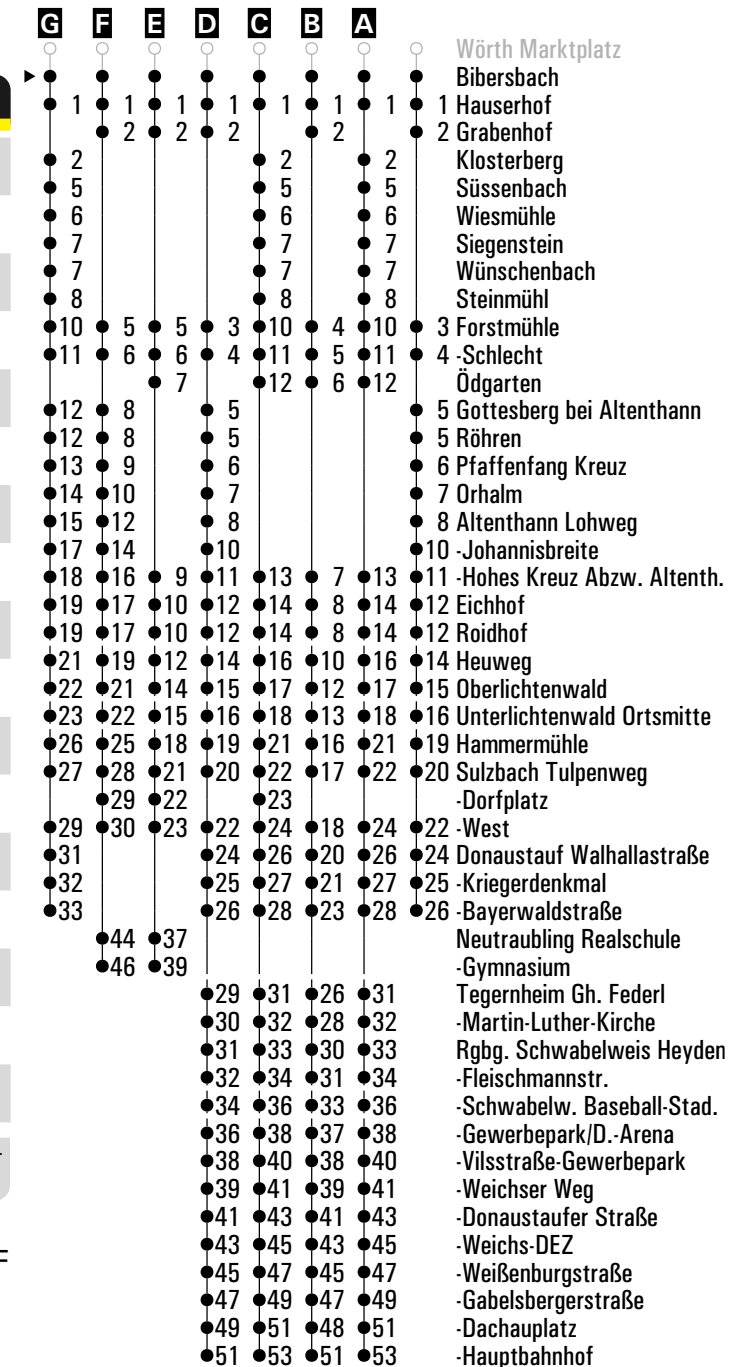


Am 24.12. und 31.12. Verkehr wie an Samstagen falls diese Tage nicht auf einen Sonntag fallen. Gültig ab 04.11.2024
 Einschränkungen hierzu entnehmen Sie bitte der Tagespresse oder unter www.rvv.de
 Mo.-Fr. gegen 17:20 Uhr und 19:20 weitere Fahrstmöglichkeiten in Richtung Regensburg HBF. Zustieg am Haltepunkt der Gegenrichtung!

A - F = Fahrwege
U5 = an der Haltestelle Donaustauf Bayerwaldstraße Umstieg auf die Linie 5 Richtung Regensburg HBF
s = nur an Schultagen
sf = nur an schulfreien Tagen

	Montag - Freitag				Samstag			
05	57 ^A							
06	44 ^B _s	44 ^C _{sf}			28 ^G _{U5}			
07	04 ^F _s	11 ^E _s			55 ^{U5}			
08								
09	15 ^{U5}				35 ^{U5}			
10								
11					35 ^{U5}			
12								
13	11 ^A							
14					15 ^{U5}			
15								
16	18 ^D				15 ^{U5}			
17	32 ^{U5}							
18								
19	32 ^{U5}							
20								
21								

Fahrwege mit Fahrzeit in Minuten



Am 24.12. und 31.12. Verkehr wie an Samstagen falls diese Tage nicht auf einen Sonntag fallen. Gültig ab 04.11.2024
Einschränkungen hierzu entnehmen Sie bitte der Tagespresse oder unter www.rvv.de

A - G = Fahrwege

U5 = an der Haltestelle Donaustauf Bayerwaldstraße Umstieg auf die Linie 5 Richtung Regensburg HBF

s = nur an Schultagen

sf = nur an schulfreien Tagen

	Montag - Freitag					Samstag				
05	58 ^A									
06	45 ^B _s	45 ^C _{sf}				29 ^G _{U5}				
07	05 ^F _s	12 ^E _s				56 ^{U5}				
08										
09	16 ^{U5}					36 ^{U5}				
10										
11						36 ^{U5}				
12										
13	12 ^A									
14						16 ^{U5}				
15										
16	19 ^D					16 ^{U5}				
17	33 ^{U5}									
18										
19	33 ^{U5}									
20										
21										

Am 24.12. und 31.12. Verkehr wie an Samstagen falls diese Tage nicht auf einen Sonntag fallen.
Einschränkungen hierzu entnehmen Sie bitte der Tagespresse oder unter www.rvv.de

Gültig ab 04.11.2024

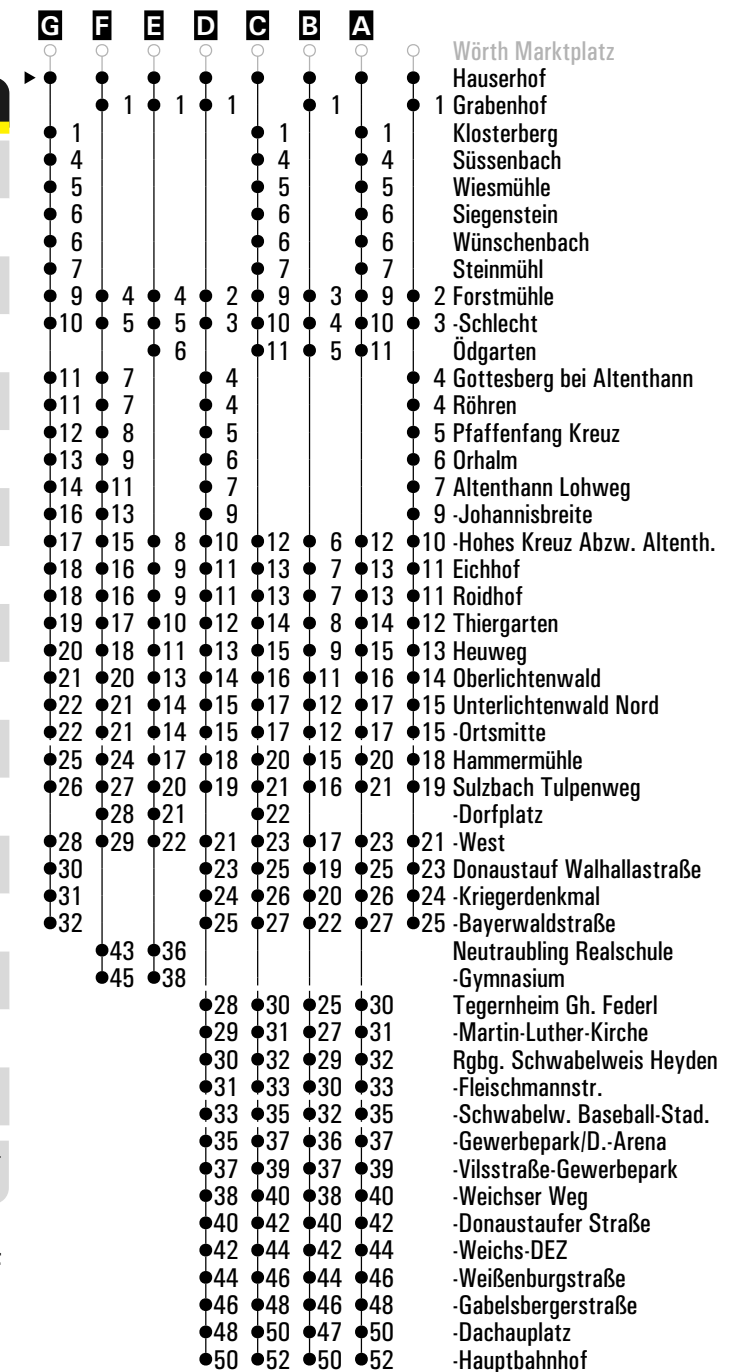
A - G = Fahrwege

U5 = an der Haltestelle Donaustauf Bayerwaldstraße Umstieg auf die Linie 5 Richtung Regensburg HBF

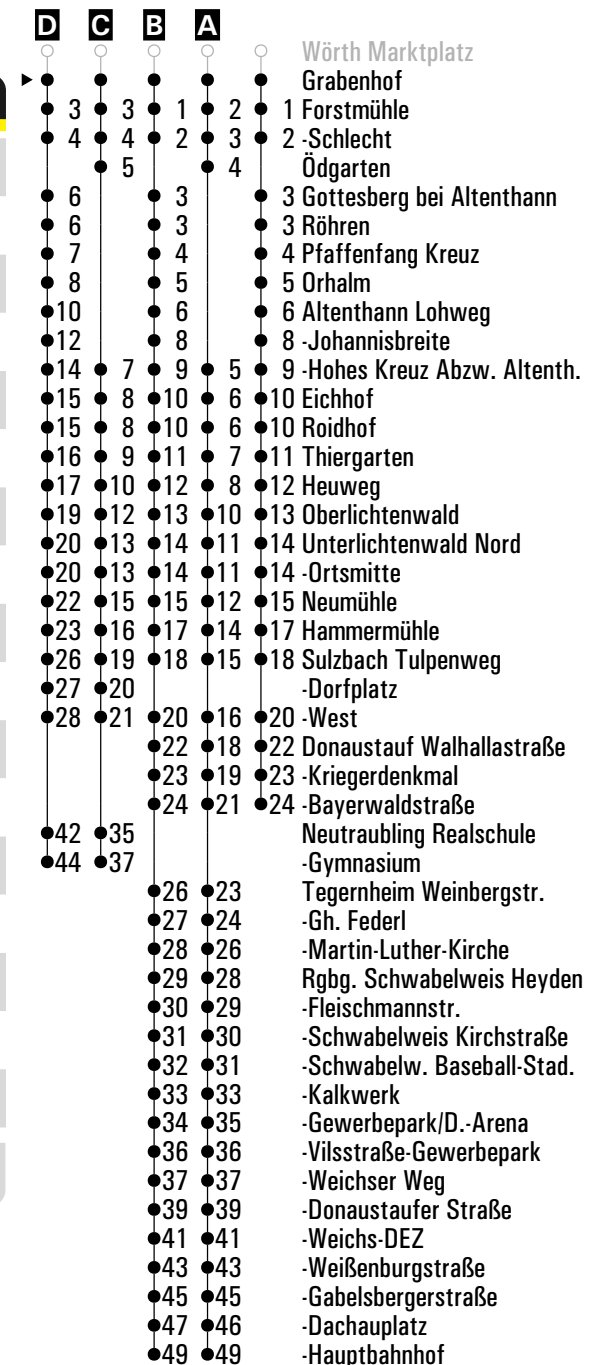
s = nur an Schultagen

sf = nur an schulfreien Tagen

Fahrwege mit Fahrzeit in Minuten



	Montag - Freitag						Samstag					
05												
06	46 ^A _s											
07	06 ^D _s	13 ^C _s					57 ^{U5}					
08												
09	17 ^{U5}						37 ^{U5}					
10												
11							37 ^{U5}					
12												
13												
14							17 ^{U5}					
15												
16	20 ^B						17 ^{U5}					
17	34 ^{U5}											
18												
19	34 ^{U5}											
20												
21												



Am 24.12. und 31.12. Verkehr wie an Samstagen falls diese Tage nicht auf einen Sonntag fallen. Einschränkungen Gültig ab 04.11.2024
 hierzu entnehmen Sie bitte der Tagespresse oder unter www.rvv.de

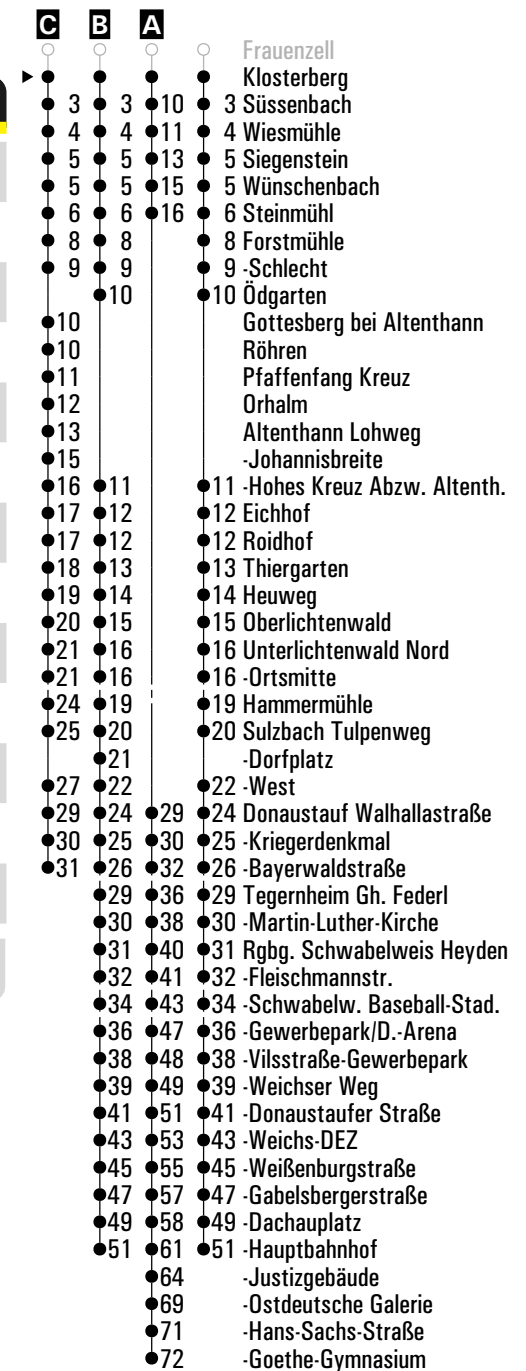
A - D = Fahrwege

U5 = an der Haltestelle Donaustauf Bayerwaldstraße Umstieg auf die Linie 5 Richtung Regensburg HBF

s = nur an Schultagen

Montag - Freitag						Samstag					
05	59										
06	30 ^{A5} _s	46 ^B _{sf}				30 ^C _{U5}					
07											
08											
09											
10											
11											
12											
13	13										
14											
15											
16											
17											

Fahrwege mit Fahrzeit in Minuten



Am 24.12. und 31.12. Verkehr wie an Samstagen falls diese Tage nicht auf einen Sonntag fallen. Einschränkungen hierzu entnehmen Sie bitte der Tagespresse oder unter www.rvv.de Gültig ab 04.11.2024

A-C = Fahrwege

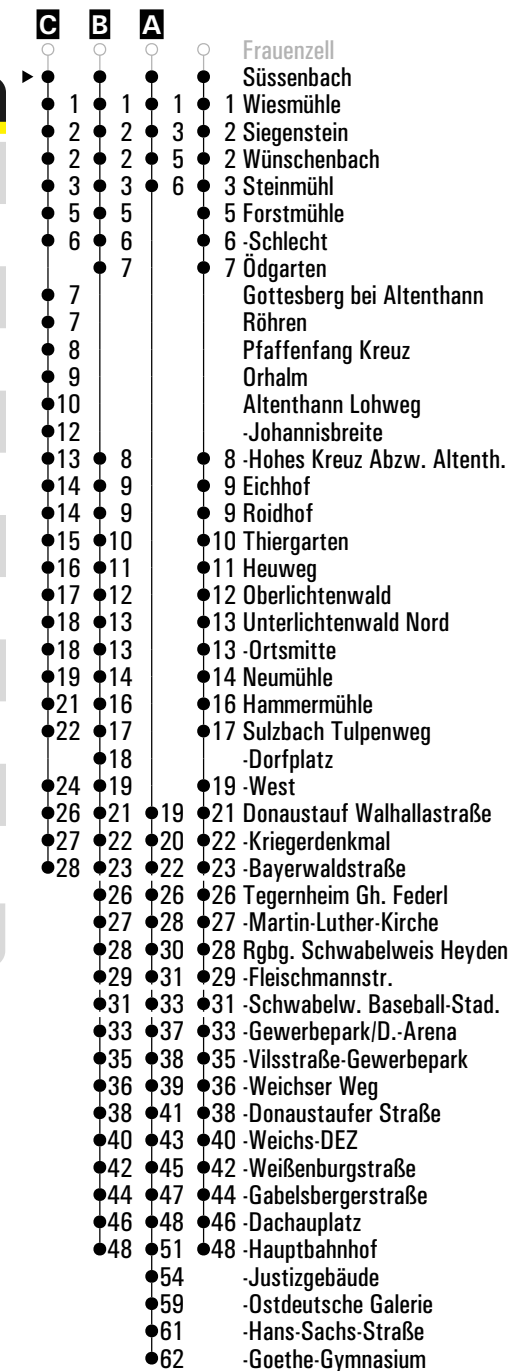
5 = Linie 5

U5 = an der Haltestelle Donaustauf Bayerwaldstraße Umstieg auf die Linie 5 Richtung Regensburg HBF

s = nur an Schultagen

sf = nur an schulfreien Tagen

	Montag - Freitag					Samstag				
05										
06	02	40 ^{A5} _s	49 ^B _{sf}			33 ^C _{U5}				
07										
08										
09										
10										
11										
12										
13	16									
14										
15										
16										



Am 24.12. und 31.12. Verkehr wie an Samstagen falls diese Tage nicht auf einen Sonntag fallen. Einschränkungen hierzu Gültig ab 04.11.2024 entnehmen Sie bitte der Tagespresse oder unter www.rvv.de

A - C = Fahrwege

5 = Linie 5

U5 = an der Haltestelle Donaustauf Bayerwaldstraße Umstieg auf die Linie 5 Richtung Regensburg HBF

s = nur an Schultagen

sf = nur an schulfreien Tagen



Montag - Freitag

Samstag

05											
06	03	41	A ⁵ _s	50	B _{sf}		34	C _{U5}			
07											
08											
09											
10											
11											
12											
13	17										
14											
15											
16											

Am 24.12. und 31.12. Verkehr wie an Samstagen falls diese Tage nicht auf einen Sonntag fallen. Einschränkungen hierzu entnehmen Sie bitte der Tagespresse oder unter www.rvv.de Gültig ab 04.11.2024

A - C = Fahrwege

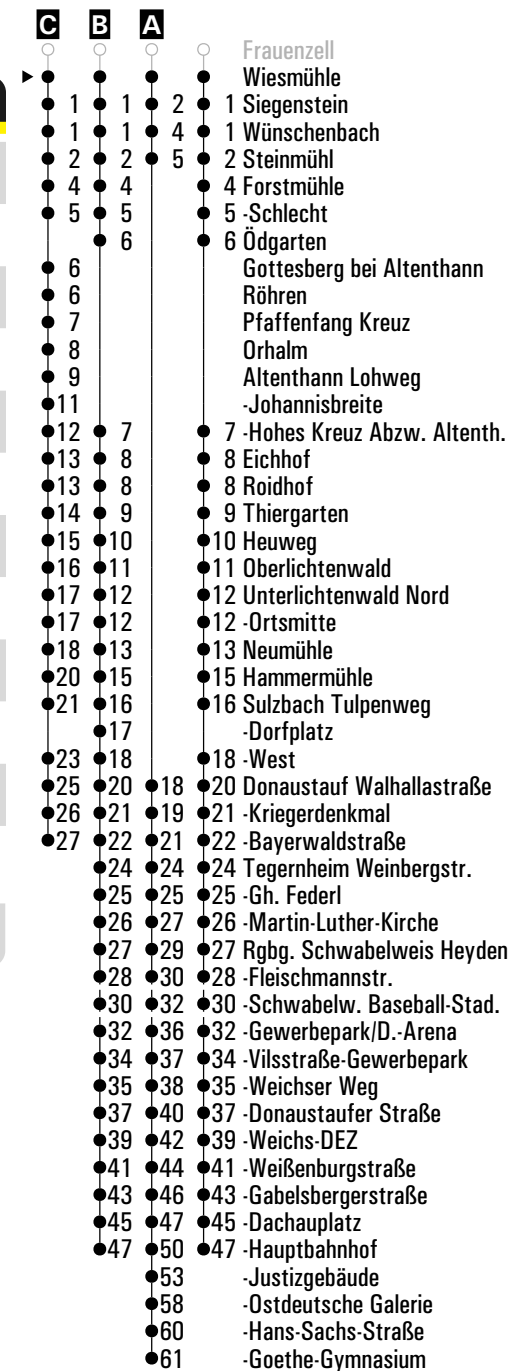
5 = Linie 5

U5 = an der Haltestelle Donaustauf Bayerwaldstraße Umstieg auf die Linie 5 Richtung Regensburg HBF

s = nur an Schultagen

sf = nur an schulfreien Tagen

Fahrwege mit Fahrzeit in Minuten



	Montag - Freitag					Samstag				
05										
06	04	43 ^{A5} _s	51 ^B _{sf}			35 ^C _{U5}				
07										
08										
09										
10										
11										
12										
13	18									
14										
15										
16										

Am 24.12. und 31.12. Verkehr wie an Samstagen falls diese Tage nicht auf einen Sonntag fallen. Einschränkungen hierzu entnehmen Sie bitte der Tagespresse oder unter www.rvv.de Gültig ab 04.11.2024

A-C = Fahrwege

5 = Linie 5

U5 = an der Haltestelle Donaustauf Bayerwaldstraße Umstieg auf die Linie 5 Richtung Regensburg HBF

s = nur an Schultagen

sf = nur an schulfreien Tagen

C	B	A	
0	0	2	0 Frauenzell
1	1	3	1 Siegenstein
3	3		0 Wünschenbach
4	4		1 Steinmühl
	5		3 Forstmühle
			4 -Schlecht
			5 Ödgarten
5			Gottesberg bei Altenthann
5			Röhren
6			Pfaffenfang Kreuz
7			Orhalm
8			Altenthann Lohweg
10			-Johannisbreite
11	6		6 -Hohes Kreuz Abzw. Altenth.
12	7		7 Eichhof
12	7		7 Roidhof
13	8		8 Thiergarten
14	9		9 Heuweg
15	10		10 Oberlichtenwald
16	11		11 Unterlichtenwald Nord
16	11		11 -Ortsmitte
17	12		12 Neumühle
19	14		14 Hammermühle
20	15		15 Sulzbach Tulpenweg
	16		-Dorfplatz
22	17		17 -West
24	19	16	19 Donaustauf Walhallastraße
25	20	17	20 -Kriegerdenkmal
26	21	19	21 -Bayerwaldstraße
	23	22	23 Tegernheim Weinbergstr.
	24	23	24 -Gh. Federl
	25	25	25 -Martin-Luther-Kirche
	26	27	26 Rgbg. Schwabelweis Heyden
	27	28	27 -Fleischmannstr.
	28	29	28 -Schwabelweis Kirchstraße
	29	30	29 -Schwabelw. Baseball-Stad.
	30	32	30 -Kalkwerk
	31	34	31 -Gewerbepark/D.-Arena
	33	35	33 -Vilsstraße-Gewerbepark
	34	36	34 -Weichser Weg
	36	38	36 -Donaustauffer Straße
	38	40	38 -Weichs-DEZ
	40	42	40 -Weißenburgstraße
	42	44	42 -Gabelsbergerstraße
	44	45	44 -Dachauplatz
	46	48	46 -Hauptbahnhof
		51	-Justizgebäude
		56	-Ostdeutsche Galerie
		58	-Hans-Sachs-Straße
		59	-Goethe-Gymnasium



Montag - Freitag

Samstag

05											
06	04	45 ^A _s ⁵	51 ^B _{sf}			35 ^C _{U5}					
07											
08											
09											
10											
11											
12											
13	18										
14											
15											
16											

Am 24.12. und 31.12. Verkehr wie an Samstagen falls diese Tage nicht auf einen Sonntag fallen. Einschränkungen hierzu entnehmen Sie bitte der Tagespresse oder unter www.rvv.de Gültig ab 04.11.2024

A - C = Fahrwege

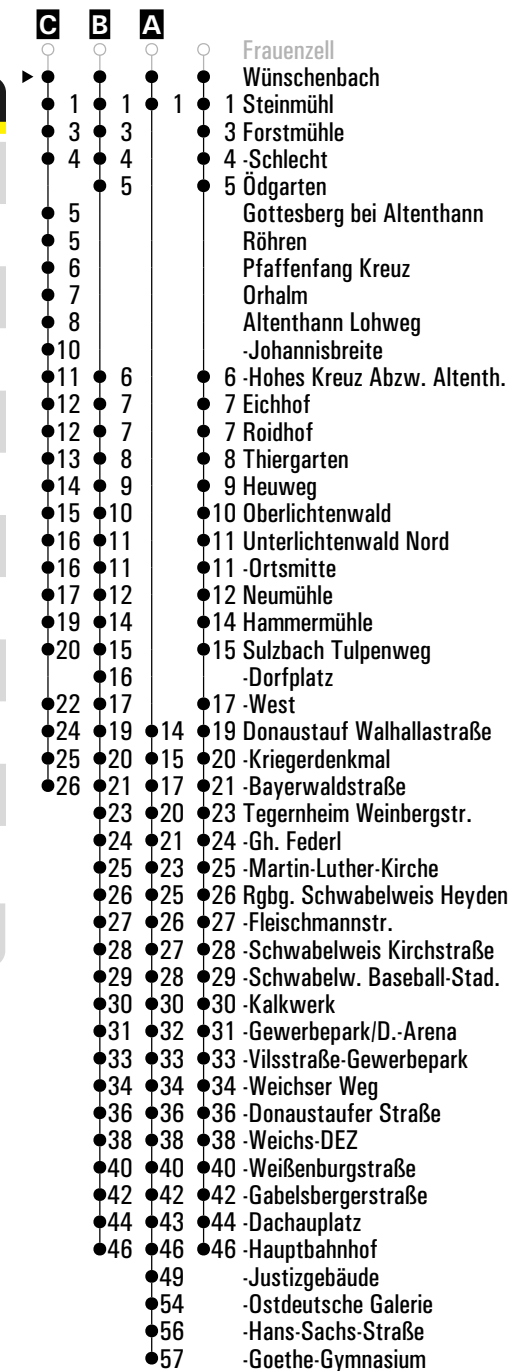
5 = Linie 5

U5 = an der Haltestelle Donaustauf Bayerwaldstraße Umstieg auf die Linie 5 Richtung Regensburg HBF

s = nur an Schultagen

sf = nur an schulfreien Tagen

Fahrwege mit Fahrzeit in Minuten



	Montag - Freitag					Samstag				
05										
06	05	46 ^{A5} _s	52 ^B _{sf}			36 ^C _{U5}				
07										
08										
09										
10										
11										
12										
13	19									
14										
15										
16										

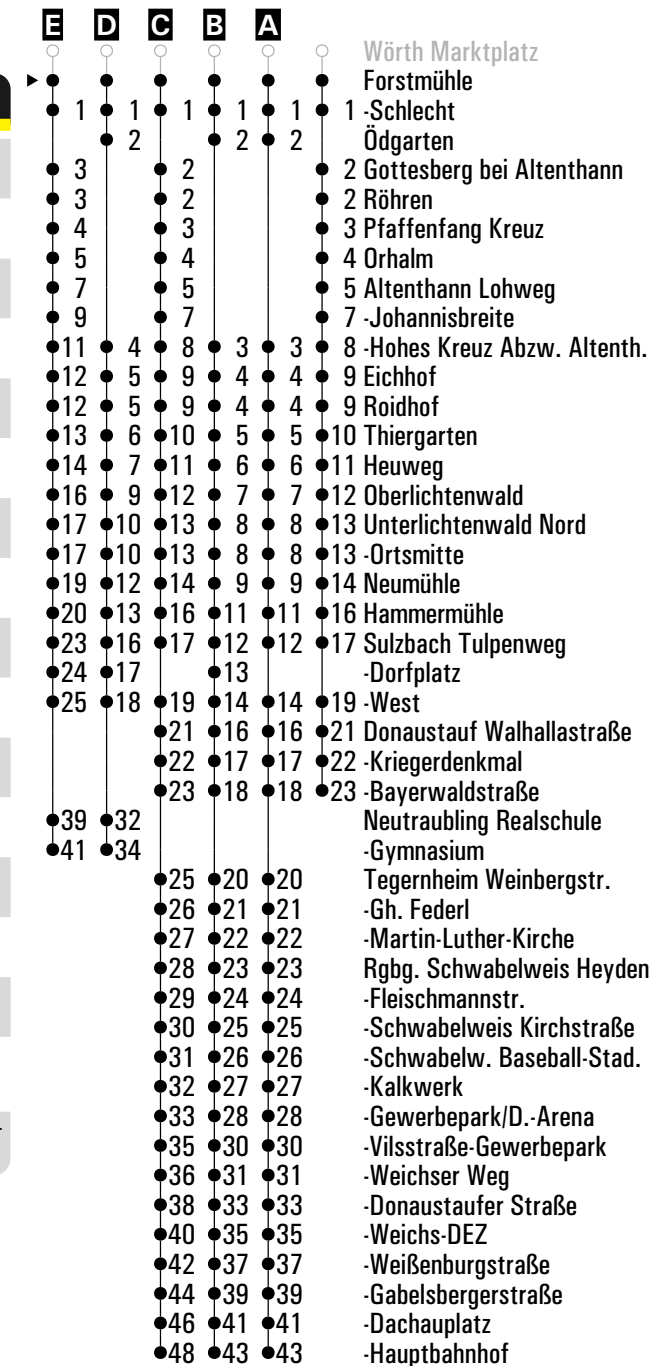
- C** 2
- B** 2
- A** 2
- 3
- 3
- 3
- 4
- 4
- 4
- 4
- 5
- 5
- 6
- 6
- 7
- 7
- 9
- 10
- 5
- 11
- 6
- 6
- 6
- 7
- 12
- 7
- 13
- 8
- 8
- 14
- 9
- 9
- 15
- 10
- 10
- 10
- 11
- 11
- 11
- 16
- 11
- 18
- 13
- 13
- 19
- 14
- 14
- 19
- 15
- 15
- 21
- 16
- 16
- 23
- 18
- 13
- 18
- 24
- 19
- 14
- 19
- 25
- 20
- 16
- 20
- 22
- 19
- 22
- 23
- 20
- 23
- 24
- 22
- 24
- 24
- 24
- 25
- 24
- 25
- 25
- 26
- 25
- 26
- 26
- 27
- 26
- 27
- 27
- 28
- 27
- 28
- 28
- 29
- 29
- 29
- 29
- 30
- 31
- 30
- 30
- 32
- 32
- 32
- 32
- 33
- 33
- 33
- 33
- 35
- 35
- 35
- 35
- 37
- 37
- 37
- 37
- 39
- 39
- 39
- 39
- 41
- 41
- 41
- 41
- 43
- 42
- 43
- 43
- 45
- 45
- 45
- 45
- 48
- 48
- 53
- 53
- 55
- 55
- 56
- 56

Am 24.12. und 31.12. Verkehr wie an Samstagen falls diese Tage nicht auf einen Sonntag fallen. Einschränkungen hierzu entnehmen Sie bitte der Tagespresse oder unter www.rvv.de Gültig ab 04.11.2024

- A - C** = Fahrwege
- 5** = Linie 5
- U5** = an der Haltestelle Donaustauf Bayerwaldstraße Umstieg auf die Linie 5 Richtung Regensburg HBF
- s** = nur an Schultagen
- sf** = nur an schulfreien Tagen

	Montag - Freitag					Samstag				
05										
06	07 ^A	48 ^{A_s}	54 ^{B_{sf}}			38 ^{U5}				
07	09 ^{E_s}	16 ^{D_s}				58 ^{U5}				
08										
09	18 ^{U5}					38 ^{U5}				
10										
11						38 ^{U5}				
12										
13	21 ^A									
14						18 ^{U5}				
15										
16	21 ^C					18 ^{U5}				
17	35 ^{U5}									
18										
19	35 ^{U5}									
20										

Fahrwege mit Fahrzeit in Minuten



Am 24.12. und 31.12. Verkehr wie an Samstagen falls diese Tage nicht auf einen Sonntag fallen. Gültig ab 04.11.2024
Einschränkungen hierzu entnehmen Sie bitte der Tagespresse oder unter www.rvv.de

A - E = Fahrwege

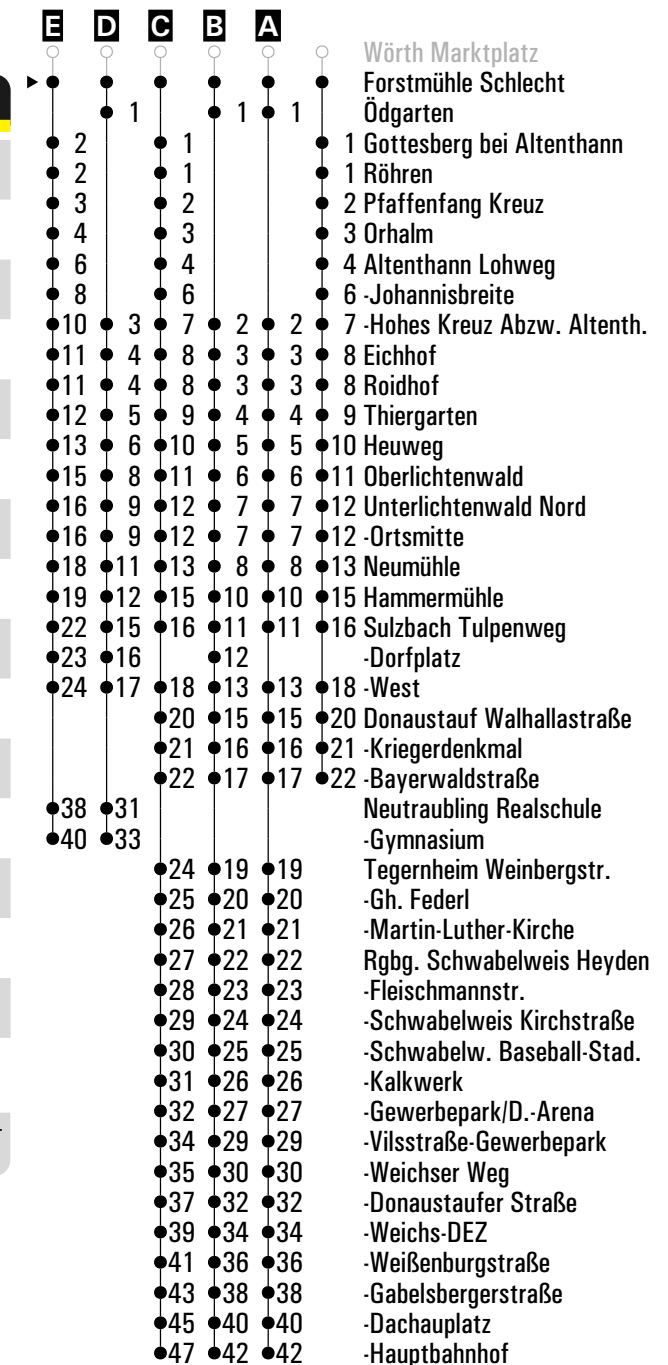
U5 = an der Haltestelle Donaustauf Bayerwaldstraße Umstieg auf die Linie 5 Richtung Regensburg HBF

s = nur an Schultagen

sf = nur an schulfreien Tagen

	Montag - Freitag					Samstag				
05										
06	08 ^A	49 ^{A_s}	55 ^{B_{sf}}			39 ^{U5}				
07	10 ^{E_s}	17 ^{D_s}				59 ^{U5}				
08										
09	19 ^{U5}					39 ^{U5}				
10										
11						39 ^{U5}				
12										
13	22 ^A									
14						19 ^{U5}				
15										
16	22 ^C					19 ^{U5}				
17	36 ^{U5}									
18										
19	36 ^{U5}									
20										

Fahrwege mit Fahrzeit in Minuten



Am 24.12. und 31.12. Verkehr wie an Samstagen falls diese Tage nicht auf einen Sonntag fallen. Gültig ab 04.11.2024
 Einschränkungen hierzu entnehmen Sie bitte der Tagespresse oder unter www.rvv.de

- A - E** = Fahrwege
- U5** = an der Haltestelle Donaustauf Bayerwaldstraße Umstieg auf die Linie 5 Richtung Regensburg HBF
- s** = nur an Schultagen
- sf** = nur an schulfreien Tagen

Montag - Freitag	
05	
06	09 ^s 50 56 ^A / _{Sf}
07	18 ^B / _s
08	
09	
10	
11	
12	
13	23
14	
15	
16	
17	
18	
19	
20	

- 1 • 1 • 1 Wörth Marktplatz
- 2 • 1 • 1 Ödgarten
- 3 • 2 • 1 1 Hohes Kreuz Abzw. Altenth.
- 3 • 2 • 2 2 Eichhof
- 4 • 2 • 2 2 Roidhof
- 4 • 3 • 3 3 Thiergarten
- 5 • 4 • 4 4 Heuweg
- 7 • 5 • 5 5 Oberlichtenwald
- 8 • 6 • 6 6 Unterlichtenwald Nord
- 8 • 6 • 6 6 -Ortsmitte
- 10 • 7 • 7 7 Neumühle
- 11 • 9 • 9 9 Hamtermühle
- 14 • 10 • 10 10 Sulzbach Tulpenweg
- 15 • 11 • 11 -Dorfplatz
- 16 • 12 • 12 -West
- 14 • 14 • 14 Donaustauf Walhallastraße
- 15 • 15 • 15 -Kriegerdenkmal
- 16 • 16 • 16 -Bayerwaldstraße
- 30 • 30 • 30 Neutraubling Realschule
- 32 • 32 • 32 -Gymnasium
- 18 • 18 • 18 Tegernheim Weinbergstr.
- 19 • 19 • 19 -Gh. Federl
- 20 • 20 • 20 -Martin-Luther-Kirche
- 21 • 21 • 21 Rgbg. Schwabelweis Heyden
- 22 • 22 • 22 -Fleischmannstr.
- 23 • 23 • 23 -Schwabelweis Kirchstraße
- 24 • 24 • 24 -Schwabelw. Baseball-Stad.
- 25 • 25 • 25 -Kalkwerk
- 26 • 26 • 26 -Gewerbepark/D.-Arena
- 28 • 28 • 28 -Vilsstraße-Gewerbepark
- 29 • 29 • 29 -Weichser Weg
- 31 • 31 • 31 -Donaustauer Straße
- 33 • 33 • 33 -Weichs-DEZ
- 35 • 35 • 35 -Weißenburgstraße
- 37 • 37 • 37 -Gabelsbergerstraße
- 39 • 39 • 39 -Dachauplatz
- 41 • 41 • 41 -Hauptbahnhof

Am 24.12. und 31.12. Verkehr wie an Samstagen falls diese Tage nicht auf einen Sonntag fallen. Einschränkungen hierzu entnehmen Sie bitte der Tagespresse oder unter www.rvv.de Gültig ab 04.11.2024

A-B = Fahrwege **s** = nur an Schultagen **Sf** = nur an schulfreien Tagen

	Montag - Freitag					Samstag				
05										
06						40 ^{U5}				
07	12 ^B _S									
08						00 ^{U5}				
09	20 ^{U5}					40 ^{U5}				
10										
11						40 ^{U5}				
12										
13										
14						20 ^{U5}				
15										
16	23 ^A					20 ^{U5}				
17	37 ^{U5}									
18										
19	37 ^{U5}									
20										
21										
22										

- B** 0 0
- A** 0 0
- 0 Röhren
- 1 Pfaffenfang Kreuz
- 2 Orhalm
- 3 Altenthann Lohweg
- 4 3
- 5 -Johannisbreite
- 6 5
- 7 6
- 8 6 -Hohes Kreuz Abzw. Altenth.
- 9 7
- 9 7
- 7 Eichhof
- 7 Roidhof
- 8 Thiergarten
- 8 8
- 9 Heuweg
- 10 10
- 10 Oberlichtenwald
- 11 11
- 11 Unterlichtenwald Nord
- 11 11
- 11 -Ortsmitte
- 12 12
- 12 Neumühle
- 14 14
- 14 Hammermühle
- 15 15
- 15 Sulzbach Tulpenweg
- Dorfplatz
- 17 17
- 17 -West
- 19 19
- 19 Donaustauf Walhallastraße
- 20 20
- 20 -Kriegerdenkmal
- 21 21
- 21 -Bayerwaldstraße
- 36
- 38
- 23 Tegernheim Weinbergstr.
- 24 -Gh. Federl
- 25 -Martin-Luther-Kirche
- 26 Rgbg. Schwabelweis Heyden
- 27 -Fleischmannstr.
- 28 -Schwabelweis Kirchstraße
- 29 -Schwabelw. Baseball-Stad.
- 30 -Kalkwerk
- 31 -Gewerbepark/D.-Arena
- 33 -Vilsstraße-Gewerbepark
- 34 -Weichser Weg
- 36 -Donaustauer Straße
- 38 -Weichs-DEZ
- 40 -Weißenburgstraße
- 42 -Gabelsbergerstraße
- 44 -Dachauplatz
- 46 -Hauptbahnhof

Am 24.12. und 31.12. Verkehr wie an Samstagen falls diese Tage nicht auf einen Sonntag fallen. Einschränkungen hierzu entnehmen Sie bitte der Tagespresse oder unter www.rvv.de Gültig ab 04.11.2024

A - B = Fahrwege

S = nur an Schultagen

U5 = an der Haltestelle Donaustauf Bayerwaldstraße Umstieg auf die Linie 5 Richtung Regensburg HBF

	Montag - Freitag							Samstag						
05														
06								40	^{U5}					
07	12	^B												
08								00	^{U5}					
09	20	^{U5}						40	^{U5}					
10														
11								40	^{U5}					
12														
13														
14								20	^{U5}					
15														
16	23	^A						20	^{U5}					
17	37	^{U5}												
18														
19	37	^{U5}												
20														
21														
22														

- B** **A**
- Würth Regensburger Str.
- 1 Röhren
- 1 1 Pfaffenfang Kreuz
- 2 2 Orhalm
- 4 3 3 Altenthann Lohweg
- 6 5 5 -Johannisbreite
- 8 6 6 -Hohes Kreuz Abzw. Altenth.
- 9 7 7 Eichhof
- 9 7 7 Roidhof
- 10 8 8 Thiergarten
- 11 9 9 Heuweg
- 13 10 10 Oberlichtenwald
- 14 11 11 Unterlichtenwald Nord
- 14 11 11 -Ortsmitte
- 16 12 12 Neumühle
- 17 14 14 Hammermühle
- 20 15 15 Sulzbach Tulpenweg
- 21 -Dorfplatz
- 22 17 17 -West
- 19 19 Donaustauf Walhallastraße
- 20 20 -Kriegerdenkmal
- 21 21 -Bayerwaldstraße
- 36 Neutraubling Realschule
- 38 -Gymnasium
- 23 Tegernheim Weinbergstr.
- 24 -Gh. Federl
- 25 -Martin-Luther-Kirche
- 26 Rgbg. Schwabelweis Heyden
- 27 -Fleischmannstr.
- 28 -Schwabelweis Kirchstraße
- 29 -Schwabelw. Baseball-Stad.
- 30 -Kalkwerk
- 31 -Gewerbepark/D.-Arena
- 33 -Vilsstraße-Gewerbepark
- 34 -Weichser Weg
- 36 -Donaustauer Straße
- 38 -Weichs-DEZ
- 40 -Weißenburgstraße
- 42 -Gabelsbergerstraße
- 44 -Dachauplatz
- 46 -Hauptbahnhof

Am 24.12. und 31.12. Verkehr wie an Samstagen falls diese Tage nicht auf einen Sonntag fallen. Einschränkungen hierzu entnehmen Sie bitte der Tagespresse oder unter www.rvv.de Gültig ab 04.11.2024

A - B = Fahrwege

S = nur an Schultagen

U5 = an der Haltestelle Donaustauf Bayerwaldstraße Umstieg auf die Linie 5 Richtung Regensburg HBF



Montag - Freitag

05	43 ^{U5}								
06	35 ^B								
07	10 ^{C UK} _s	20 ^{A U5} _{sf}							
08									
09									
10	38 ^{U5}								
11									
12	20 ^A _{U5}								
13									
14	03 ^{U5}								
15	03 ^{U5}								
16									
17									
18									

Am 24.12. und 31.12. Verkehr wie an Samstagen falls diese Tage nicht auf einen Sonntag fallen. Einschränkungen hierzu Gültig ab 04.11.2024 entnehmen Sie bitte der Tagespresse oder unter www.rvv.de

A - C = Fahrwege

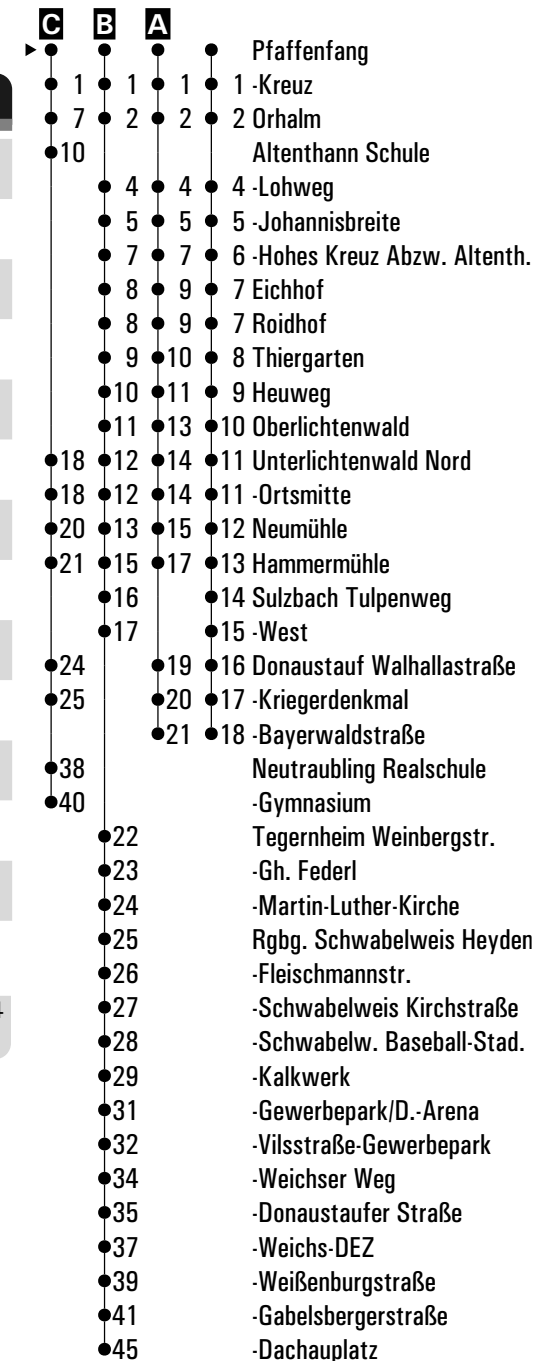
U5 = an der Haltestelle Donaustauf Bayerwaldstraße Umstieg auf die Linie 5 Richtung Regensburg HBF

UK = an der Haltestelle Donaustauf Kriegerdenkmal Umstieg auf die Linie 5 Richtung Regensburg HBF

s = nur an Schultagen

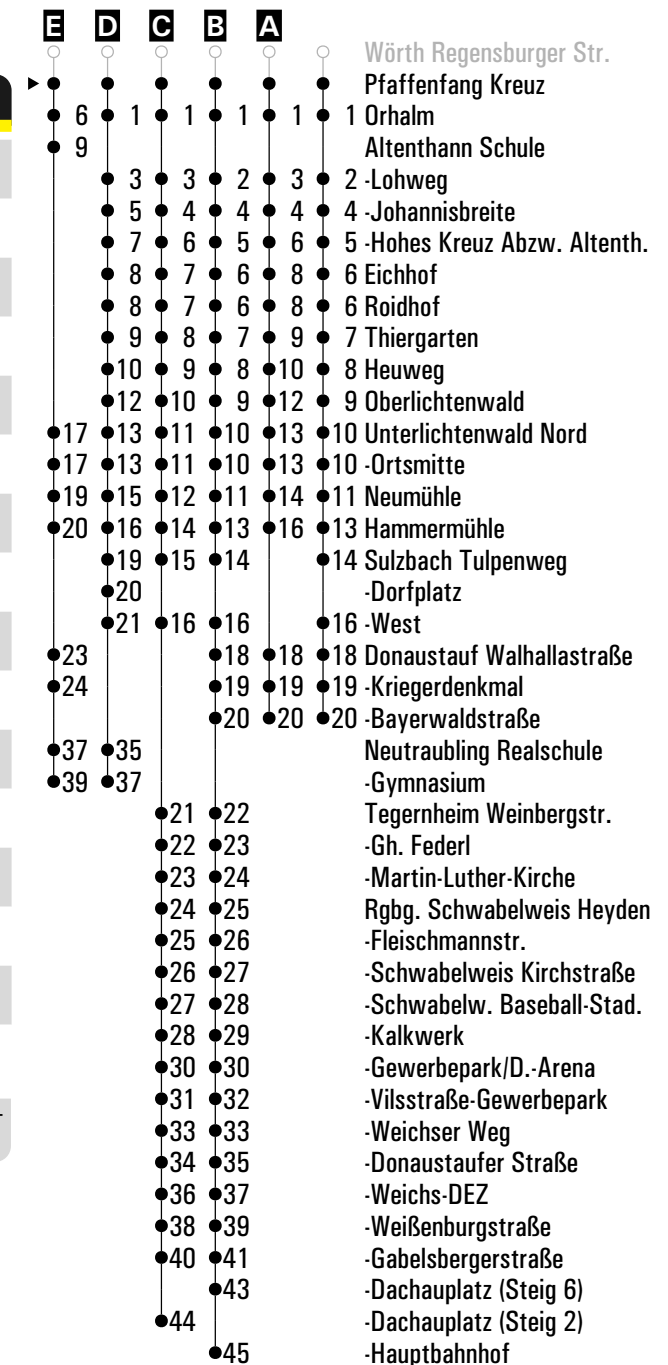
sf = nur an schulfreien Tagen

Fahrwege mit Fahrzeit in Minuten



	Montag - Freitag				Samstag			
05	44 ^{U5}							
06	36 ^C				41 ^{U5}			
07	11 ^{EUK} _s	13 ^D _s	21 ^A _{sf} ^{U5}					
08					01 ^{U5}			
09	21 ^{U5}				41 ^{U5}			
10	39 ^{U5}							
11					41 ^{U5}			
12	21 ^A _{U5}							
13								
14	04 ^{U5}				21 ^{U5}			
15	04 ^{U5}							
16	24 ^B				21 ^{U5}			
17	38 ^{U5}							
18								
19	38 ^{U5}							
20								

Fahrwege mit Fahrzeit in Minuten



Am 24.12. und 31.12. Verkehr wie an Samstagen falls diese Tage nicht auf einen Sonntag fallen. Gültig ab 04.11.2024
 Einschränkungen hierzu entnehmen Sie bitte der Tagespresse oder unter www.rvv.de

- A - E** = Fahrwege
- U5** = an der Haltestelle Donaustauf Bayerwaldstraße Umstieg auf die Linie 5 Richtung Regensburg HBF
- UK** = an der Haltestelle Donaustauf Kriegerdenkmal Umstieg auf die Linie 5 Richtung Regensburg HBF
- s** = nur an Schultagen
- sf** = nur an schulfreien Tagen

	Montag - Freitag				Samstag			
05	45 ^{U5}							
06	37 ^C				42 ^{U5}			
07	14 ^{D_s}	17 ^{E_sUK}	22 ^{A_{sf}U5}					
08					02 ^{U5}			
09	22 ^{U5}				42 ^{U5}			
10	40 ^{U5}							
11					42 ^{U5}			
12	22 ^{A_{U5}}							
13								
14	05 ^{U5}				22 ^{U5}			
15	05 ^{U5}							
16	25 ^B				22 ^{U5}			
17	39 ^{U5}							
18								
19	39 ^{U5}							
20								

Am 24.12. und 31.12. Verkehr wie an Samstagen falls diese Tage nicht auf einen Sonntag fallen.
Einschränkungen hierzu entnehmen Sie bitte der Tagespresse oder unter www.rvv.de

Gültig ab 04.11.2024

A - E = Fahrwege

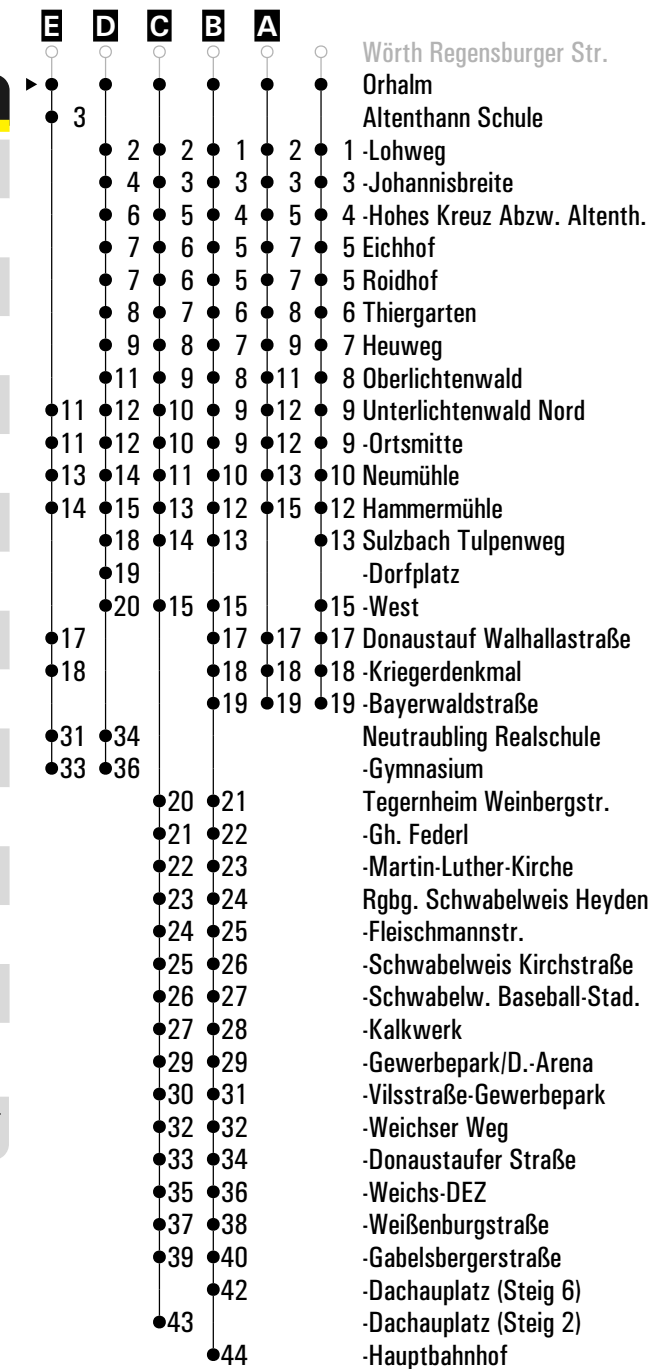
U5 = an der Haltestelle Donaustauf Bayerwaldstraße Umstieg auf die Linie 5 Richtung Regensburg HBF

UK = an der Haltestelle Donaustauf Kriegerdenkmal Umstieg auf die Linie 5 Richtung Regensburg HBF

s = nur an Schultagen

sf = nur an schulfreien Tagen

Fahrwege mit Fahrzeit in Minuten





Montag - Freitag

05

06

07

20 ^{UK}_s

08

09

10

11

Fahrwege mit Fahrzeit in Minuten

- Pfaffenfang
- ▶ ● Altenthann Schule
- 8 Unterlichtenwald Nord
- 8 -Ortsmitte
- 10 Neumühle
- 11 Hammermühle
- 14 Donaustauf Walhallastraße
- 15 -Kriegerdenkmal
- 28 Neutraubling Realschule
- 30 -Gymnasium

Am 24.12. und 31.12. Verkehr wie an Samstagen falls diese Tage nicht auf einen Sonntag fallen. Einschränkungen hierzu entnehmen Sie Gültig ab 04.11.2024 bitte der Tagespresse oder unter www.rvv.de

UK = an der Haltestelle Donaustauf Kriegerdenkmal Umstieg auf die Linie 5 Richtung Regensburg HBF **s** = nur an Schultagen

	Montag - Freitag				Samstag			
05	47 ^{U5}							
06	39 ^C				43 ^{U5}			
07	16 ^{D_s}		24 ^{A_{sf} U5}					
08					03 ^{U5}			
09	23 ^{U5}				43 ^{U5}			
10	42 ^{U5}							
11					43 ^{U5}			
12	24 ^{A_{U5}}							
13								
14	07 ^{U5}				23 ^{U5}			
15	07 ^{U5}							
16	26 ^B				23 ^{U5}			
17	40 ^{U5}							
18								
19	40 ^{U5}							
20								

Am 24.12. und 31.12. Verkehr wie an Samstagen falls diese Tage nicht auf einen Sonntag fallen. Einschränkungen hierzu entnehmen Sie bitte der Tagespresse oder unter www.rvv.de Gültig ab 04.11.2024

A - D = Fahrwege

U5 = an der Haltestelle Donaustauf Bayerwaldstraße Umstieg auf die Linie 5 Richtung Regensburg HBF

s = nur an Schultagen

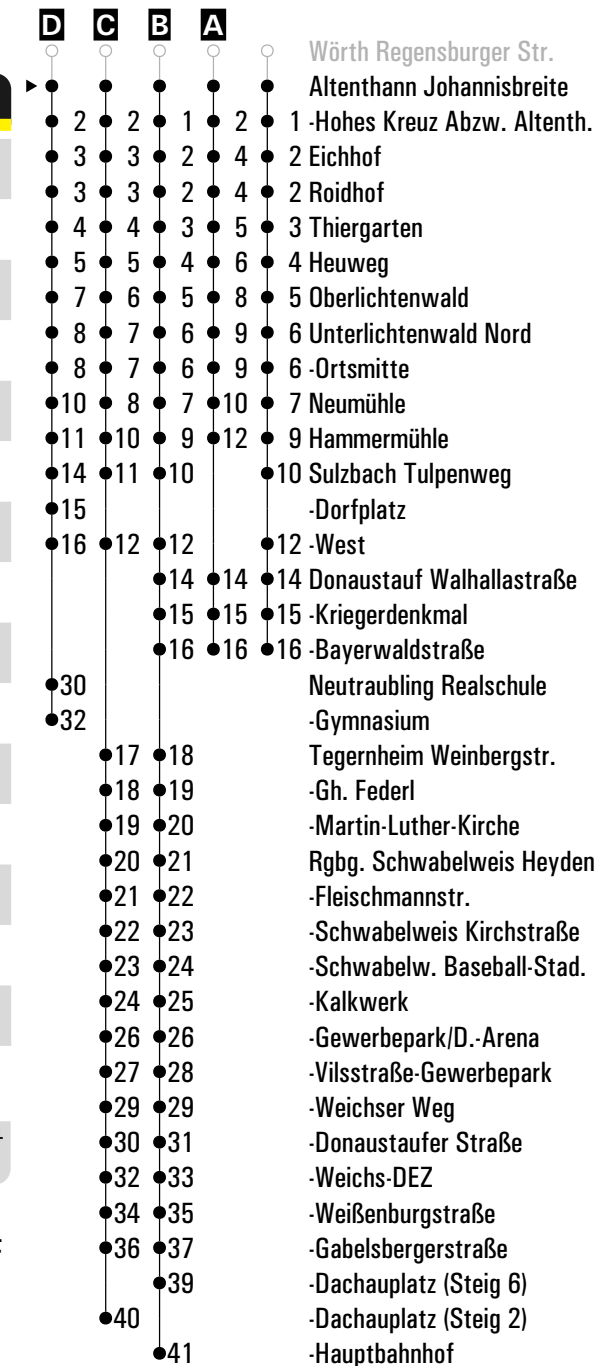
sf = nur an schulfreien Tagen

Fahrwege mit Fahrzeit in Minuten



	Montag - Freitag				Samstag			
05	48 ^{U5}							
06	40 ^C				45 ^{U5}			
07	18 ^D _s		25 ^A _{sf}					
08					05 ^{U5}			
09	25 ^{U5}				45 ^{U5}			
10	43 ^{U5}							
11					45 ^{U5}			
12	25 ^A _{U5}							
13								
14	08 ^{U5}				25 ^{U5}			
15	08 ^{U5}							
16	28 ^B				25 ^{U5}			
17	42 ^{U5}							
18								
19	42 ^{U5}							
20								

Fahrwege mit Fahrzeit in Minuten



Am 24.12. und 31.12. Verkehr wie an Samstagen falls diese Tage nicht auf einen Sonntag fallen. Einschränkungen Gültig ab 04.11.2024 hierzu entnehmen Sie bitte der Tagespresse oder unter www.rvv.de

A - D = Fahrwege

U5 = an der Haltestelle Donaustauf Bayerwaldstraße Umstieg auf die Linie 5 Richtung Regensburg HBF

s = nur an Schultagen

sf = nur an schulfreien Tagen

	Montag - Freitag				Samstag			
05	49 ^{U5}							
06	10 ^A	42 ^E	51 ^A _s	57 ^D _{sf}	46 ^{U5}			
07	20 ^B _s	27 ^C _{U5} sf						
08					06 ^{U5}			
09	26 ^{U5}				46 ^{U5}			
10	45 ^{U5}							
11					46 ^{U5}			
12	27 ^C _{U5} A							
13	24 ^A							
14	09 ^{U5}				26 ^{U5}			
15	09 ^{U5}							
16	29 ^A				26 ^{U5}			
17	43 ^{U5}							
18								
19	43 ^{U5}							
20								

Am 24.12. und 31.12. Verkehr wie an Samstagen falls diese Tage nicht auf einen Sonntag fallen.
Einschränkungen hierzu entnehmen Sie bitte der Tagespresse oder unter www.rvv.de

Gültig ab 04.11.2024

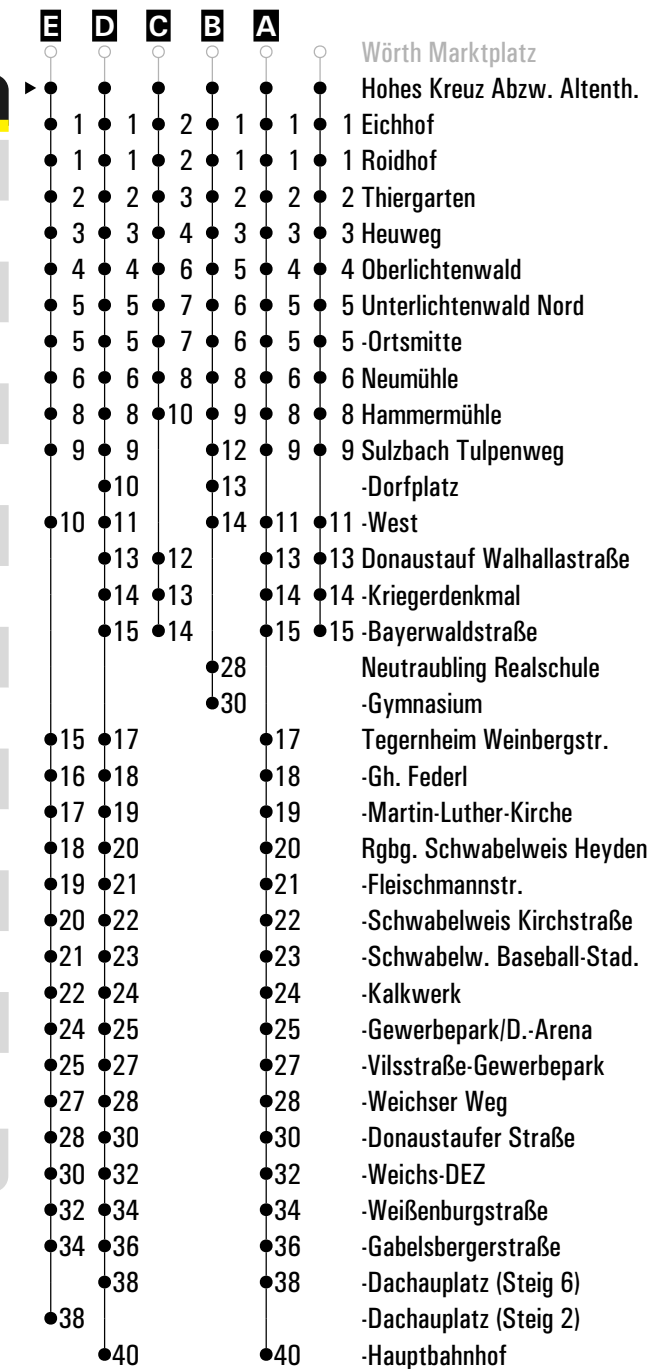
A - E = Fahrwege

U5 = an der Haltestelle Donaustauf Bayerwaldstraße Umstieg auf die Linie 5 Richtung Regensburg HBF

s = nur an Schultagen

sf = nur an schulfreien Tagen

Fahrwege mit Fahrzeit in Minuten



	Montag - Freitag				Samstag			
05	50 ^{U5}							
06	11 ^A	43 ^E	52 ^{A_s}	58 ^{D_{sf}}	47 ^{U5}			
07	21 ^{B_s}	29 ^{C_{sf}U5}						
08					07 ^{U5}			
09	27 ^{U5}				47 ^{U5}			
10	47 ^{U5}							
11					47 ^{U5}			
12	29 ^{C_{U5}}							
13	25 ^A							
14	10 ^{U5}				27 ^{U5}			
15	10 ^{U5}							
16	30 ^A				27 ^{U5}			
17	44 ^{U5}							
18								
19	44 ^{U5}							
20								

Am 24.12. und 31.12. Verkehr wie an Samstagen falls diese Tage nicht auf einen Sonntag fallen.
Einschränkungen hierzu entnehmen Sie bitte der Tagespresse oder unter www.rvv.de

Gültig ab 04.11.2024

A - E = Fahrwege

U5 = an der Haltestelle Donaustauf Bayerwaldstraße Umstieg auf die Linie 5 Richtung Regensburg HBF

s = nur an Schultagen

sf = nur an schulfreien Tagen

Fahrwege mit Fahrzeit in Minuten

E	D	C	B	A	
0	0	0	0	0	0
1	1	1	1	1	1
2	2	2	2	2	2
3	3	4	4	3	3
4	4	5	5	4	4
4	4	5	5	4	4
5	5	6	7	5	5
7	7	8	8	7	7
8	8		11	8	8
9	10		12	10	10
	12	10		12	12
	13	11		13	13
	14	12		14	14
			27		
			29		
14	16			16	16
15	17			17	17
16	18			18	18
17	19			19	19
18	20			20	20
19	21			21	21
20	22			22	22
21	23			23	23
23	24			24	24
24	26			26	26
26	27			27	27
27	29			29	29
29	31			31	31
31	33			33	33
33	35			35	35
	37			37	37
37					
	39			39	39

Wörth Marktplatz

- Eichhof
- 0 Roidhof
- 1 Thiergarten
- 2 Heuweg
- 3 Oberlichtenwald
- 4 Unterlichtenwald Nord
- 4 -Ortsmitte
- 5 Neumühle
- 7 Hammermühle
- 8 Sulzbach Tulpenweg
- Dorfplatz
- 10 -West
- 12 Donaustauf Walhallastraße
- 13 -Kriegerdenkmal
- 14 -Bayerwaldstraße
- Neutraubling Realschule
- Gymnasium
- Tegernheim Weinbergstr.
- Gh. Federl
- Martin-Luther-Kirche
- Rgbg. Schwabelweis Heyden
- Fleischmannstr.
- Schwabelweis Kirchstraße
- Schwabelw. Baseball-Stad.
- Kalkwerk
- Gewerbepark/D.-Arena
- Vilsstraße-Gewerbepark
- Weichser Weg
- Donaustauer Straße
- Weichs-DEZ
- Weißenburgstraße
- Gabelsbergerstraße
- Dachauplatz (Steig 6)
- Dachauplatz (Steig 2)
- Hauptbahnhof

	Montag - Freitag				Samstag			
05	50 ^{U5}							
06	11 ^A	43 ^E	52 ^A _s	58 ^D _{sf}	47 ^{U5}			
07	21 ^B _s	29 ^C _{sf} ^{U5}						
08					07 ^{U5}			
09	27 ^{U5}				47 ^{U5}			
10	47 ^{U5}							
11					47 ^{U5}			
12	29 ^C _{U5} ^A							
13	25 ^A							
14	10 ^{U5}				27 ^{U5}			
15	10 ^{U5}							
16	30 ^A				27 ^{U5}			
17	44 ^{U5}							
18								
19	44 ^{U5}							
20								

Fahrwege mit Fahrzeit in Minuten

E	D	C	B	A	
•	•	•	•	•	○ Wörth Marktplatz
•	•	•	•	•	• Roidhof
• 1	• 1	• 1	• 1	• 1	• 1 Thiergarten
• 2	• 2	• 2	• 2	• 2	• 2 Heuweg
• 3	• 3	• 4	• 4	• 3	• 3 Oberlichtenwald
• 4	• 4	• 5	• 5	• 4	• 4 Unterlichtenwald Nord
• 4	• 4	• 5	• 5	• 4	• 4 -Ortsmitte
• 5	• 5	• 6	• 7	• 5	• 5 Neumühle
• 7	• 7	• 8	• 8	• 7	• 7 Hammermühle
• 8	• 8	•	• 11	• 8	• 8 Sulzbach Tulpenweg
• 9	• 10	•	• 12	•	• -Dorfplatz
•	• 12	• 10	•	• 10	• 10 -West
•	• 13	• 11	•	• 12	• 12 Donaustauf Walhallastraße
•	• 14	• 12	•	• 13	• 13 -Kriegerdenkmal
•	•	•	• 27	• 14	• 14 -Bayerwaldstraße
•	•	•	• 29	•	• Neutraubling Realschule
•	•	•	•	•	• -Gymnasium
• 14	• 16	•	•	• 16	• Tegernheim Weinbergstr.
• 15	• 17	•	•	• 17	• -Gh. Federl
• 16	• 18	•	•	• 18	• -Martin-Luther-Kirche
• 17	• 19	•	•	• 19	• Rgbg. Schwabelweis Heyden
• 18	• 20	•	•	• 20	• -Fleischmannstr.
• 19	• 21	•	•	• 21	• -Schwabelweis Kirchstraße
• 20	• 22	•	•	• 22	• -Schwabelw. Baseball-Stad.
• 21	• 23	•	•	• 23	• -Kalkwerk
• 23	• 24	•	•	• 24	• -Gewerbepark/D.-Arena
• 24	• 26	•	•	• 26	• -Vilsstraße-Gewerbepark
• 26	• 27	•	•	• 27	• -Weichser Weg
• 27	• 29	•	•	• 29	• -Donaustauffer Straße
• 29	• 31	•	•	• 31	• -Weichs-DEZ
• 31	• 33	•	•	• 33	• -Weißenburgstraße
• 33	• 35	•	•	• 35	• -Gabelsbergerstraße
•	• 37	•	•	• 37	• -Dachauplatz (Steig 6)
• 37	•	•	•	•	• -Dachauplatz (Steig 2)
•	•	•	•	• 39	• -Hauptbahnhof

Am 24.12. und 31.12. Verkehr wie an Samstagen falls diese Tage nicht auf einen Sonntag fallen. Gültig ab 04.11.2024
Einschränkungen hierzu entnehmen Sie bitte der Tagespresse oder unter www.rvv.de

A - E = Fahrwege
U5 = an der Haltestelle Donaustauf Bayerwaldstraße Umstieg auf die Linie 5 Richtung Regensburg HBF
s = nur an Schultagen
sf = nur an schulfreien Tagen

	Montag - Freitag				Samstag			
05	51 ^{U5}							
06	12 ^A	44 ^E	53 ^{A_s}	59 ^{D_{sf}}	48 ^{U5}			
07	22 ^{B_s}	30 ^{C_{sf}U5}						
08					08 ^{U5}			
09	28 ^{U5}				48 ^{U5}			
10	48 ^{U5}							
11					48 ^{U5}			
12	30 ^{C_{U5}}							
13	26 ^A							
14	11 ^{U5}				28 ^{U5}			
15	11 ^{U5}							
16	31 ^A				28 ^{U5}			
17	45 ^{U5}							
18								
19	45 ^{U5}							
20								

Am 24.12. und 31.12. Verkehr wie an Samstagen falls diese Tage nicht auf einen Sonntag fallen.
Einschränkungen hierzu entnehmen Sie bitte der Tagespresse oder unter www.rvv.de

Gültig ab 04.11.2024

A - E = Fahrwege

U5 = an der Haltestelle Donaustauf Bayerwaldstraße Umstieg auf die Linie 5 Richtung Regensburg HBF

s = nur an Schultagen

sf = nur an schulfreien Tagen

Fahrwege mit Fahrzeit in Minuten



	Montag - Freitag				Samstag			
05	52 ^{U5}							
06	13 ^A	45 ^E	54 ^A		49 ^{U5}			
07	00 ^D sf	23 ^B s	31 ^C sf					
08					09 ^{U5}			
09	29 ^{U5}				49 ^{U5}			
10	49 ^{U5}							
11					49 ^{U5}			
12	31 ^C U5							
13	27 ^A							
14	12 ^{U5}				29 ^{U5}			
15	12 ^{U5}							
16	32 ^A				29 ^{U5}			
17	46 ^{U5}							
18								
19	46 ^{U5}							
20								

Am 24.12. und 31.12. Verkehr wie an Samstagen falls diese Tage nicht auf einen Sonntag fallen.
Einschränkungen hierzu entnehmen Sie bitte der Tagespresse oder unter www.rvv.de

Gültig ab 04.11.2024

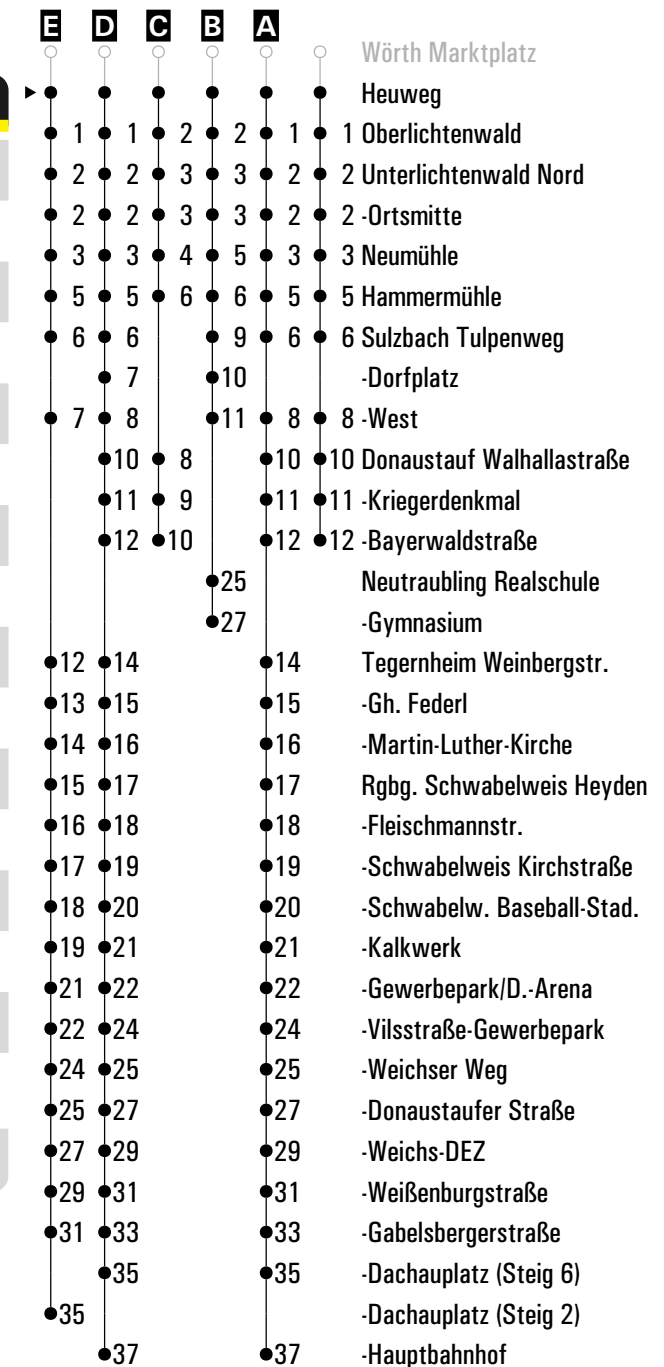
A - E = Fahrwege

U5 = an der Haltestelle Donaustauf Bayerwaldstraße Umstieg auf die Linie 5 Richtung Regensburg HBF

s = nur an Schultagen

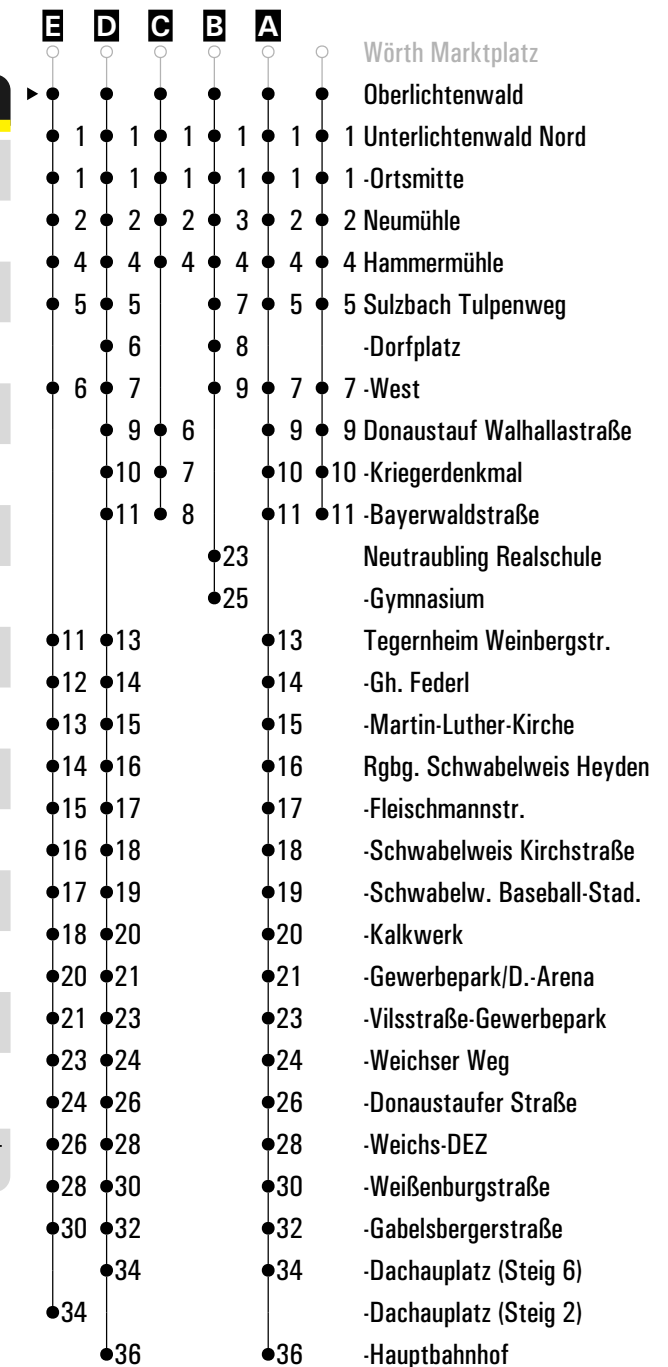
sf = nur an schulfreien Tagen

Fahrwege mit Fahrzeit in Minuten



	Montag - Freitag				Samstag			
05	53 ^{U5}							
06	14 ^A	46 ^E	56 ^A		50 ^{U5}			
07	01 ^D sf	25 ^B s	33 ^C sf	33 ^{U5}				
08					10 ^{U5}			
09	30 ^{U5}				50 ^{U5}			
10	51 ^{U5}							
11					50 ^{U5}			
12	33 ^C U5							
13	28 ^A							
14	13 ^{U5}				30 ^{U5}			
15	13 ^{U5}							
16	33 ^A				30 ^{U5}			
17	47 ^{U5}							
18								
19	47 ^{U5}							
20								

Fahrwege mit Fahrzeit in Minuten



Am 24.12. und 31.12. Verkehr wie an Samstagen falls diese Tage nicht auf einen Sonntag fallen. Gültig ab 04.11.2024
Einschränkungen hierzu entnehmen Sie bitte der Tagespresse oder unter www.rvv.de

A - E = Fahrwege
U5 = an der Haltestelle Donaustauf Bayerwaldstraße Umstieg auf die Linie 5 Richtung Regensburg HBF
s = nur an Schultagen
sf = nur an schulfreien Tagen

	Montag - Freitag				Samstag			
05	54 ^{U5}							
06	15 ^A	47 ^E	57 ^A s		51 ^{U5}			
07	02 ^D sf	26 ^B s	28 ^F s	34 ^C sf				
08					11 ^{U5}			
09	31 ^{U5}				51 ^{U5}			
10	52 ^{U5}							
11					51 ^{U5}			
12	34 ^C U5							
13	29 ^A							
14	14 ^{U5}				31 ^{U5}			
15	14 ^{U5}							
16	34 ^A				31 ^{U5}			
17	48 ^{U5}							
18								
19	48 ^{U5}							
20								

Am 24.12. und 31.12. Verkehr wie an Samstagen falls diese Tage nicht auf einen Sonntag fallen.
Einschränkungen hierzu entnehmen Sie bitte der Tagespresse oder unter www.rvv.de

Gültig ab 04.11.2024

A - F = Fahrwege

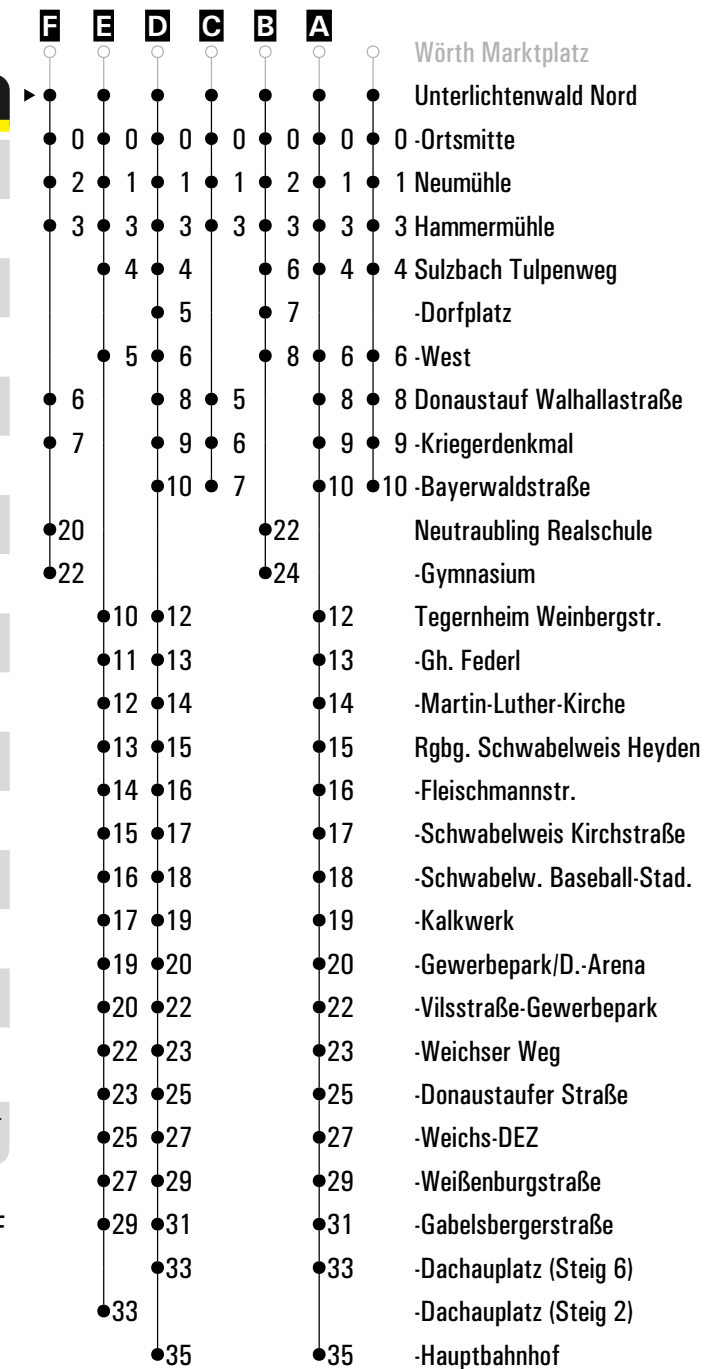
U5 = an der Haltestelle Donaustauf Bayerwaldstraße Umstieg auf die Linie 5 Richtung Regensburg HBF

UK = an der Haltestelle Donaustauf Kriegerdenkmal Umstieg auf die Linie 5 Richtung Regensburg HBF

s = nur an Schultagen

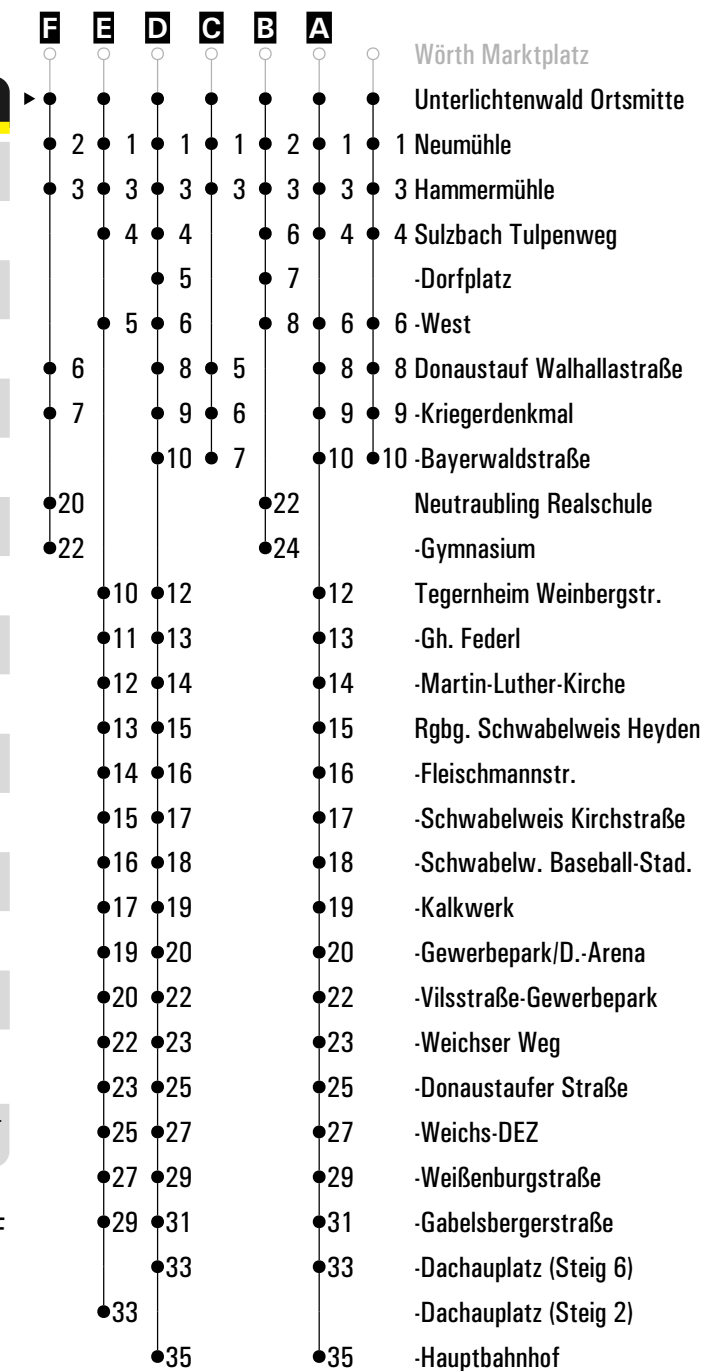
sf = nur an schulfreien Tagen

Fahrwege mit Fahrzeit in Minuten



	Montag - Freitag				Samstag			
05	54 ^{U5}							
06	15 ^A	47 ^E	57 ^A _s		51 ^{U5}			
07	02 ^D _{sf}	26 ^B _s	28 ^F _s ^{UK}	34 ^C _{sf} ^{U5}				
08					11 ^{U5}			
09	31 ^{U5}				51 ^{U5}			
10	52 ^{U5}							
11					51 ^{U5}			
12	34 ^C _{U5}							
13	29 ^A							
14	14 ^{U5}				31 ^{U5}			
15	14 ^{U5}							
16	34 ^A				31 ^{U5}			
17	48 ^{U5}							
18								
19	48 ^{U5}							
20								

Fahrwege mit Fahrzeit in Minuten



Am 24.12. und 31.12. Verkehr wie an Samstagen falls diese Tage nicht auf einen Sonntag fallen. Gültig ab 04.11.2024
Einschränkungen hierzu entnehmen Sie bitte der Tagespresse oder unter www.rvv.de

A - F = Fahrwege

U5 = an der Haltestelle Donaustauf Bayerwaldstraße Umstieg auf die Linie 5 Richtung Regensburg HBF

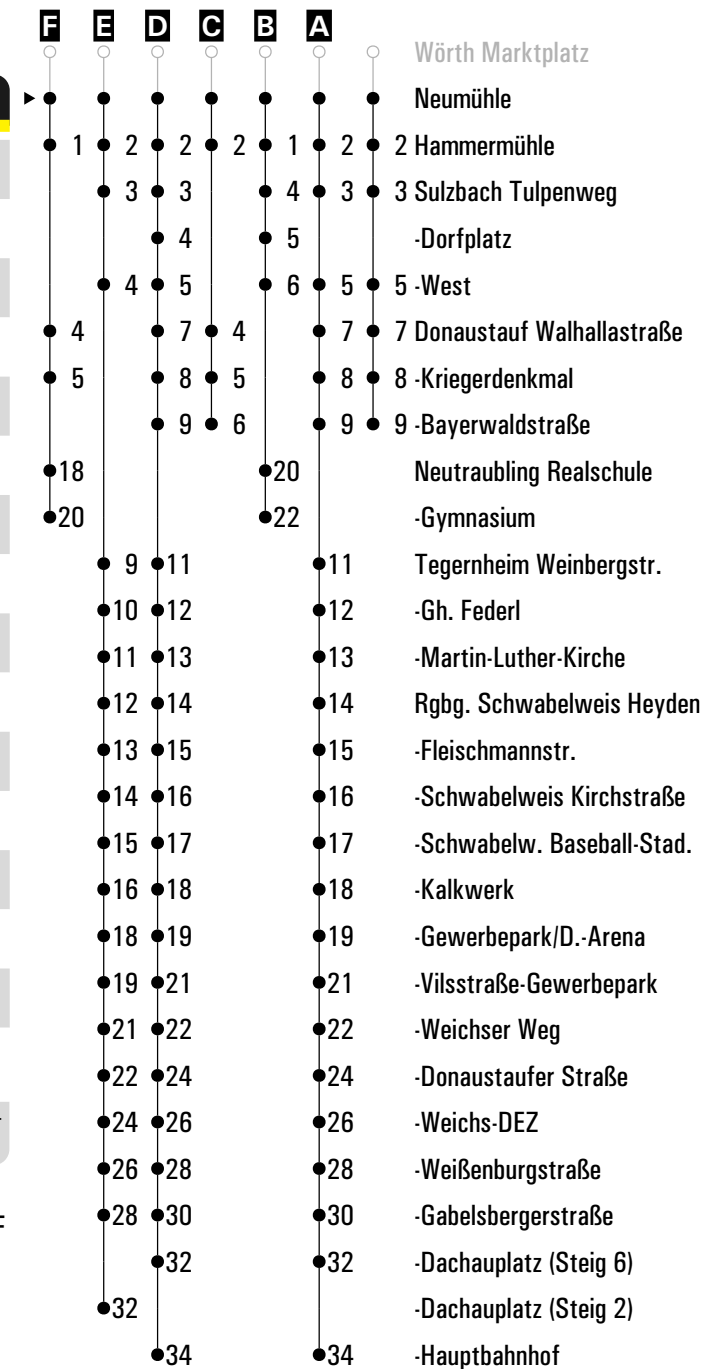
UK = an der Haltestelle Donaustauf Kriegerdenkmal Umstieg auf die Linie 5 Richtung Regensburg HBF

s = nur an Schultagen

sf = nur an schulfreien Tagen

	Montag - Freitag				Samstag			
05	55 ^{U5}							
06	16 ^A	48 ^E	58 ^A _s		52 ^{U5}			
07	03 ^D _{sf}	28 ^B _s	30 ^F _s ^{UK}	35 ^C _{sf} ^{U5}				
08					12 ^{U5}			
09	32 ^{U5}				52 ^{U5}			
10	53 ^{U5}							
11					52 ^{U5}			
12	35 ^C _{U5}							
13	30 ^A							
14	15 ^{U5}				32 ^{U5}			
15	15 ^{U5}							
16	35 ^A				32 ^{U5}			
17	49 ^{U5}							
18								
19	49 ^{U5}							
20								

Fahrwege mit Fahrzeit in Minuten



Am 24.12. und 31.12. Verkehr wie an Samstagen falls diese Tage nicht auf einen Sonntag fallen. Gültig ab 04.11.2024
Einschränkungen hierzu entnehmen Sie bitte der Tagespresse oder unter www.rvv.de

A - F = Fahrwege

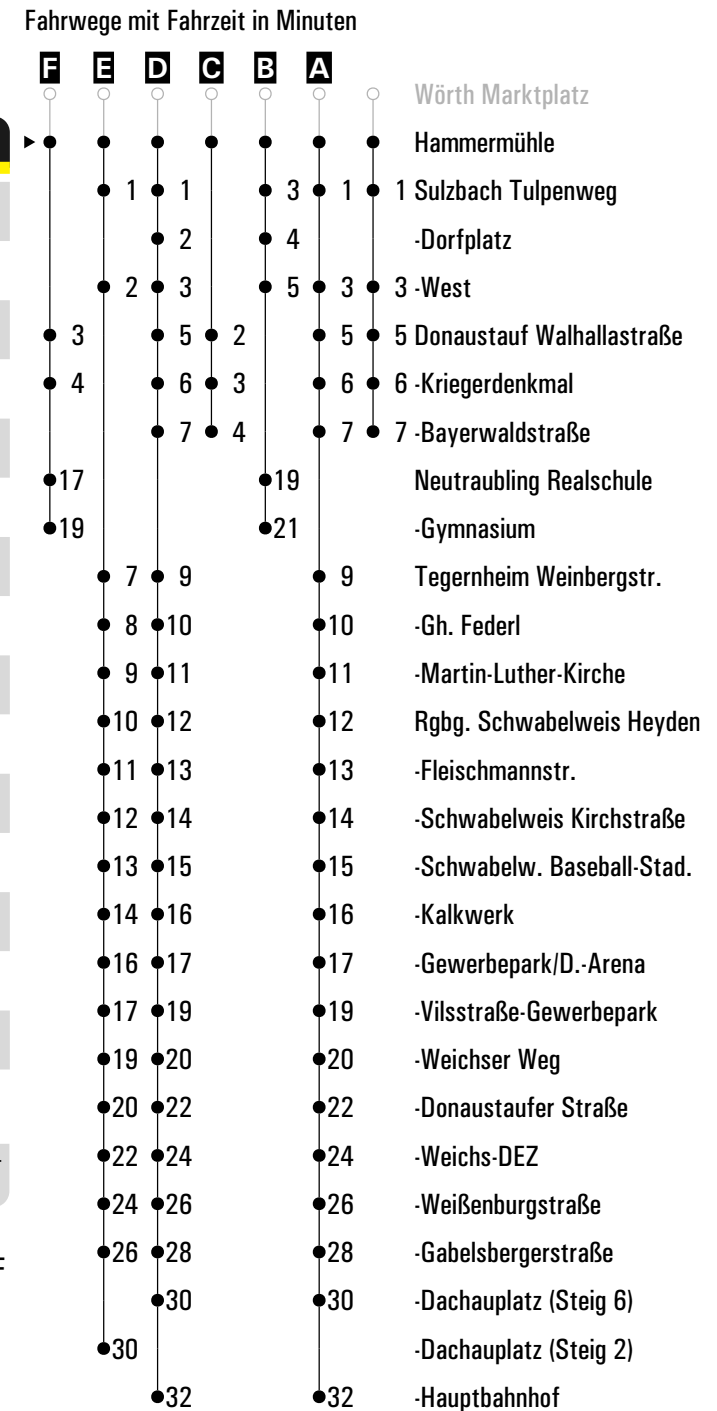
U5 = an der Haltestelle Donaustauf Bayerwaldstraße Umstieg auf die Linie 5 Richtung Regensburg HBF

UK = an der Haltestelle Donaustauf Kriegerdenkmal Umstieg auf die Linie 5 Richtung Regensburg HBF

s = nur an Schultagen

sf = nur an schulfreien Tagen

	Montag - Freitag					Samstag		
05	56 ^{U5}							
06	18 ^A	50 ^E			54 ^{U5}			
07	00 ^A _s	05 ^D _{sf}	29 ^B _s	31 ^F _s ^{UK}	37 ^C _{sf} ^{U5}			
08					14 ^{U5}			
09	34 ^{U5}				54 ^{U5}			
10	55 ^{U5}							
11					54 ^{U5}			
12	37 ^C _{U5}							
13	32 ^A							
14	16 ^{U5}				34 ^{U5}			
15	16 ^{U5}							
16	37 ^A				34 ^{U5}			
17	51 ^{U5}							
18								
19	51 ^{U5}							
20								



Am 24.12. und 31.12. Verkehr wie an Samstagen falls diese Tage nicht auf einen Sonntag fallen. Gültig ab 04.11.2024
 Einschränkungen hierzu entnehmen Sie bitte der Tagespresse oder unter www.rvv.de

A - F = Fahrwege

U5 = an der Haltestelle Donaustauf Bayerwaldstraße Umstieg auf die Linie 5 Richtung Regensburg HBF

UK = an der Haltestelle Donaustauf Kriegerdenkmal Umstieg auf die Linie 5 Richtung Regensburg HBF

s = nur an Schultagen

sf = nur an schulfreien Tagen

	Montag - Freitag					Samstag				
05	57 ^{U5}									
06	19 ^A	51 ^D				55 ^{U5}				
07	01 ^A _s	06 ^C _{sf}	32 ^B _s							
08						15 ^{U5}				
09	35 ^{U5}					55 ^{U5}				
10	56 ^{U5}									
11						55 ^{U5}				
12										
13	33 ^A									
14	17 ^{U5}					35 ^{U5}				
15	17 ^{U5}									
16	38 ^A					35 ^{U5}				
17	52 ^{U5}									
18										
19	52 ^{U5}									
20										

Fahrwege mit Fahrzeit in Minuten



Am 24.12. und 31.12. Verkehr wie an Samstagen falls diese Tage nicht auf einen Sonntag fallen. Einschränkungen Gültig ab 04.11.2024
 hierzu entnehmen Sie bitte der Tagespresse oder unter www.rvv.de

A - D = Fahrwege

U5 = an der Haltestelle Donaustauf Bayerwaldstraße Umstieg auf die Linie 5 Richtung Regensburg HBF

s = nur an Schultagen

sf = nur an schulfreien Tagen



Montag - Freitag

05

06

07

07^A_{sf} 33^s

08

09

10

11

Am 24.12. und 31.12. Verkehr wie an Samstagen falls diese Tage nicht auf einen Sonntag fallen. Einschränkungen hierzu entnehmen Sie bitte der Tagespresse oder unter www.rvv.de

Gültig ab 04.11.2024

A = fährt A

s = nur an Schultagen

sf = nur an schulfreien Tagen

Fahrwege mit Fahrzeit in Minuten



- Wörth Marktplatz
- 1 -West
- 3 Donaustauf Walhallastraße
- 4 -Kriegerdenkmal
- 5 -Bayerwaldstraße
- 15 Neutraubling Realschule
- 17 -Gymnasium
- 7 Tegernheim Weinbergstr.
- 8 -Gh. Federl
- 9 -Martin-Luther-Kirche
- 10 Rbgg. Schwabelweis Heyden
- 11 -Fleischmannstr.
- 12 -Schwabelweis Kirchstraße
- 13 -Schwabelw. Baseball-Stad.
- 14 -Kalkwerk
- 15 -Gewerbepark/D.-Arena
- 17 -Vilsstraße-Gewerbepark
- 18 -Weichser Weg
- 20 -Donaustauer Straße
- 22 -Weichs-DEZ
- 24 -Weißenburgstraße
- 26 -Gabelsbergerstraße
- 28 -Dachauplatz
- 30 -Hauptbahnhof

	Montag - Freitag					Samstag				
05	58 ^{U5}									
06	21 ^A	52 ^C				57 ^{U5}				
07	02 ^A _s	08 ^A _{sf}	34 ^B _s							
08						17 ^{U5}				
09	37 ^{U5}					57 ^{U5}				
10	58 ^{U5}									
11						57 ^{U5}				
12										
13	35 ^A									
14	18 ^{U5}					37 ^{U5}				
15	18 ^{U5}									
16	40 ^A					37 ^{U5}				
17	54 ^{U5}									
18										
19	54 ^{U5}									
20										



Am 24.12. und 31.12. Verkehr wie an Samstagen falls diese Tage nicht auf einen Sonntag fallen. Einschränkungen hierzu Gültig ab 04.11.2024 entnehmen Sie bitte der Tagespresse oder unter www.rvv.de

A-C = Fahrwege

U5 = an der Haltestelle Donaustauf Bayerwaldstraße Umstieg auf die Linie 5 Richtung Regensburg HBF

s = nur an Schultagen

sf = nur an schulfreien Tagen

Fahrwege mit Fahrzeit in Minuten



	Montag - Freitag					Samstag				
05	59 ^{U5}									
06	23 ^A					59 ^{U5}				
07	04 ^A _s	10 ^A _{sf}	34 ^B _s	39 ^{U5} _{sf}						
08						19 ^{U5}				
09	39 ^{U5}					59 ^{U5}				
10	59 ^{U5}									
11						59 ^{U5}				
12	39 ^{U5}									
13	37 ^A									
14	19 ^{U5}					39 ^{U5}				
15	19 ^{U5}									
16	42 ^A					39 ^{U5}				
17	56 ^{U5}									
18										
19	56 ^{U5}									
20										
21										
22										

Am 24.12. und 31.12. Verkehr wie an Samstagen falls diese Tage nicht auf einen Sonntag fallen. Einschränkungen hierzu entnehmen Sie bitte der Tagespresse oder unter www.rvv.de Gültig ab 04.11.2024

A - B = Fahrwege

s = nur an Schultagen

U5 = an der Haltestelle Donaustauf Bayerwaldstraße Umstieg auf die Linie 5 Richtung Regensburg HBF

sf = nur an schulfreien Tagen

	Montag - Freitag					Samstag				
05										
06	00 ^{U5}	24 ^A								
07	05 ^A _s	11 ^A _{sf}	35 ^B _s	40 ^{U5} _{sf}		00 ^{U5}				
08						20 ^{U5}				
09	40 ^{U5}									
10						00 ^{U5}				
11	00 ^{U5}									
12	40 ^{U5}					00 ^{U5}				
13	38 ^A									
14	20 ^{U5}					40 ^{U5}				
15	20 ^{U5}									
16	43 ^A					40 ^{U5}				
17	57 ^{U5}									
18										
19	57 ^{U5}									
20										
21										
22										



Am 24.12. und 31.12. Verkehr wie an Samstagen falls diese Tage nicht auf einen Sonntag fallen. Einschränkungen hierzu entnehmen Sie bitte der Tagespresse oder unter www.rvv.de Gültig ab 04.11.2024

A - B = Fahrwege

s = nur an Schultagen

U5 = an der Haltestelle Donaustauf Bayerwaldstraße Umstieg auf die Linie 5 Richtung Regensburg HBF

sf = nur an schulfreien Tagen

Fahrwege mit Fahrzeit in Minuten

- Frauenzell
- ► Donaustauf Bayerwaldstraße
- 2 Tegernheim Weinbergstr.
- 3 -Gh. Federl
- 4 -Martin-Luther-Kirche
- 5 Rgbg. Schwabelweis Heyden
- 6 -Fleischmannstr.
- 7 -Schwabelweis Kirchstraße
- 8 -Schwabelw. Baseball-Stad.
- 9 -Kalkwerk
- 10 -Gewerbepark/D.-Arena
- 12 -Vilsstraße-Gewerbepark
- 13 -Weichser Weg
- 15 -Donaustauer Straße
- 17 -Weichs-DEZ
- 19 -Weißenburgstraße
- 21 -Gabelsbergerstraße
- 23 -Dachauplatz
- 25 -Hauptbahnhof

Montag - Freitag	
05	
06	25
07	07 ^s 12 ^{sf}
08	
09	
10	
11	
12	
13	39
14	
15	
16	44
17	
18	
19	
20	
21	

Am 24.12. und 31.12. Verkehr wie an Samstagen falls diese Tage nicht auf einen Sonntag fallen. Einschränkungen hierzu entnehmen Sie bitte der Tagespresse oder unter www.rvv.de Gültig ab 04.11.2024

s = nur an Schultagen

sf = nur an schulfreien Tagen



Montag - Freitag

Table with 13 columns and 15 rows (05-21) showing departure times for line 36/37. Key entries include 06:27, 07:09, 13:41, 16:46.

Fahrwege mit Fahrzeit in Minuten



Frauenzell

- 1 - Gh. Federl
2 - Martin-Luther-Kirche
3 Rgbg. Schwabelweis Heyden
4 - Fleischmannstr.
5 - Schwabelweis Kirchstraße
6 - Schwabelw. Baseball-Stad.
7 - Kalkwerk
8 - Gewerbepark/D.-Arena
10 - Vilsstraße-Gewerbepark
11 - Weichser Weg
13 - Donaustauer Straße
15 - Weichs-DEZ
17 - Weißenburgstraße
19 - Gabelsbergerstraße
21 - Dachauplatz (Steig 6)
23 - Dachauplatz (Steig 2)
23 - Hauptbahnhof

Am 24.12. und 31.12. Verkehr wie an Samstagen falls diese Tage nicht auf einen Sonntag fallen. Einschränkungen hierzu entnehmen Sie bitte der Tagespresse oder unter www.rvv.de

Gültig ab 04.11.2024

A = fährt A
s = nur an Schultagen
sf = nur an schulfreien Tagen



Montag - Freitag

05																				
06	28																			
07	10 ^s	15 ^{sf}	35																	
08																				
09																				
10																				
11																				
12																				
13	42																			
14																				
15																				
16	47																			
17																				
18																				
19																				
20																				
21																				

- Frauenzell
- ● Tegernheim Gh. Federl
- 1 -Martin-Luther-Kirche
- 2 Rgbg. Schwabelweis Heyden
- 3 -Fleischmannstr.
- 4 -Schwabelweis Kirchstraße
- 5 -Schwabelw. Baseball-Stad.
- 6 -Kalkwerk
- 7 -Gewerbepark/D.-Arena
- 9 -Vilsstraße-Gewerbepark
- 10 -Weichser Weg
- 12 -Donaustauer Straße
- 14 -Weichs-DEZ
- 16 -Weißenburgstraße
- 18 -Gabelsbergerstraße
- 20 -Dachauplatz
- 22 -Hauptbahnhof

Am 24.12. und 31.12. Verkehr wie an Samstagen falls diese Tage nicht auf einen Sonntag fallen. Einschränkungen hierzu entnehmen Sie bitte der Tagespresse oder unter www.rvv.de Gültig ab 04.11.2024

s = nur an Schultagen **sf** = nur an schulfreien Tagen



Montag - Freitag


05																				
06	29	59 ^A																		
07	12 ^s	16 ^{sf}	36																	
08																				
09																				
10																				
11																				
12																				
13	43																			
14																				
15																				
16	48																			
17																				
18																				
19																				
20																				
21																				

- A**
- Frauenzell
- Tegernheim M.-Luther-Kirche
- 1 Rbgg. Schwabelweis Heyden
- 2 -Fleischmannstr.
- 3 -Schwabelweis Kirchstraße
- 4 -Schwabelw. Baseball-Stad.
- 5 -Kalkwerk
- 7 ● 6 -Gewerbepark/D.-Arena
- 8 ● 8 -Vilsstraße-Gewerbepark
- 10 ● 9 -Weichser Weg
- 11 ● 11 -Donaustauer Straße
- 13 ● 13 -Weichs-DEZ
- 15 ● 15 -Weißenburgstraße
- 17 ● 17 -Gabelsbergerstraße
- 19 -Dachauplatz (Steig 6)
- 21 -Dachauplatz (Steig 2)
- 21 -Hauptbahnhof

Am 24.12. und 31.12. Verkehr wie an Samstagen falls diese Tage nicht auf einen Sonntag fallen. Einschränkungen hierzu entnehmen Sie bitte der Tagespresse oder unter www.rvv.de

Gültig ab 04.11.2024

A = fährt A **s** = nur an Schultagen **sf** = nur an schulfreien Tagen

 Montag - Freitag

05																					
06	30																				
07	37																				
08																					
09																					
10																					
11																					
12																					
13	44																				
14																					
15																					
16	49																				
17																					
18																					
19																					
20																					
21																					
22																					
23																					
00																					
01																					

- Fahrwege mit Fahrzeit in Minuten
- Frauenzell
 - ● Rgbg. Schwabelweis Heyden
 - 1 -Fleischmannstr.
 - 2 -Schwabelweis Kirchstraße
 - 3 -Schwabelw. Baseball-Stat.
 - 4 -Kalkwerk
 - 5 -Gewerbepark/D.-Arena
 - 7 -Vilsstraße-Gewerbepark
 - 8 -Weichser Weg
 - 10 -Donauufer Straße
 - 12 -Weichs-DEZ
 - 14 -Weißenburgstraße
 - 16 -Gabelsbergerstraße
 - 18 -Dachauplatz
 - 20 -Hauptbahnhof

Am 24.12. und 31.12. Verkehr wie an Samstagen falls diese Tage nicht auf einen Sonntag fallen. Einschränkungen hierzu entnehmen Sie Gültig ab 04.11.2024 bitte der Tagespresse oder unter www.rvv.de

Montag - Freitag	
05	
06	33
07	40
08	
09	
10	
11	
12	
13	47
14	
15	
16	52
17	
18	
19	
20	
21	
22	
23	
00	
01	

- Fahrwege mit Fahrzeit in Minuten
- Frauentzell
 - ▶ ● Rgbg Schwabelweis Baseball-Stad.
 - 1 -Kalkwerk
 - 2 -Gewerbepark/D.-Arena
 - 4 -Vilsstraße-Gewerbepark
 - 5 -Weichser Weg
 - 7 -Donauufer Straße
 - 9 -Weichs-DEZ
 - 11 -Weißenburgstraße
 - 13 -Gabelsbergerstraße
 - 15 -Dachauplatz
 - 17 -Hauptbahnhof

Am 24.12. und 31.12. Verkehr wie an Samstagen falls diese Tage nicht auf einen Sonntag fallen. Einschränkungen hierzu entnehmen Sie bitte der Tagespresse oder unter www.rvv.de Gültig ab 04.11.2024



Montag - Freitag

05	
06	37
07	44
08	
09	
10	
11	
12	
13	51
14	
15	
16	56
17	
18	
19	
20	
21	
22	
23	
00	
01	

Fahrwege mit Fahrzeit in Minuten

- Frauenzell
- ▶ ● Rgbg. Vilsstraße-Gewerbepark
- 1 -Weichser Weg
- 3 -Donauufer Straße
- 5 -Weichs-DEZ
- 7 -Weißenburgstraße
- 9 -Gabelsbergerstraße
- 11 -Dachauplatz
- 13 -Hauptbahnhof

Am 24.12. und 31.12. Verkehr wie an Samstagen falls diese Tage nicht auf einen Sonntag fallen. Einschränkungen hierzu entnehmen Sie bitte der Tagespresse oder unter www.rvv.de Gültig ab 04.11.2024



Montag - Freitag

05	
06	38
07	45
08	
09	
10	
11	
12	
13	52
14	
15	
16	57
17	
18	
19	
20	
21	
22	
23	
00	
01	

Fahrwege mit Fahrzeit in Minuten

- Frauenzell
- ▶ ● Regensburg Weichser Weg
- 2 -Donaustauer Straße
- 4 -Weichs-DEZ
- 6 -Weißenburgstraße
- 8 -Gabelsbergerstraße
- 10 -Dachauptplatz
- 12 -Hauptbahnhof

Am 24.12. und 31.12. Verkehr wie an Samstagen falls diese Tage nicht auf einen Sonntag fallen. Einschränkungen hierzu entnehmen Sie bitte der Tagespresse oder unter www.rvv.de Gültig ab 04.11.2024



Montag - Freitag

05																			
06	40																		
07	47																		
08																			
09																			
10																			
11																			
12																			
13	54																		
14																			
15																			
16	59																		
17																			
18																			
19																			
20																			
21																			
22																			
23																			
00																			
01																			

Fahrwege mit Fahrzeit in Minuten

- Frauencell
- ▶ ● Rgbg. Donaustauer Straße
- 2 -Weichs-DEZ
- 4 -Weißenburgstraße
- 6 -Gabelsbergerstraße
- 8 -Dachauplatz
- 10 -Hauptbahnhof

Am 24.12. und 31.12. Verkehr wie an Samstagen falls diese Tage nicht auf einen Sonntag fallen. Einschränkungen hierzu entnehmen Sie Gültig ab 04.11.2024 bitte der Tagespresse oder unter www.rvv.de



Montag - Freitag

05	
06	44
07	51
08	
09	
10	
11	
12	
13	58
14	
15	
16	
17	03
18	
19	
20	
21	
22	
23	
00	
01	

- Fahrwege mit Fahrzeit in Minuten
- Frauenzell
 - ▶ ● Regensburg Weißenburgstraße
 - 2 - Gabelsbergerstraße
 - 4 - Dachauplatz
 - 6 - Hauptbahnhof


Am 24.12. und 31.12. Verkehr wie an Samstagen falls diese Tage nicht auf einen Sonntag fallen. Einschränkungen hierzu entnehmen Sie bitte der Tagespresse oder unter www.rvv.de Gültig ab 04.11.2024



Montag - Freitag

05	
06	48
07	55
08	
09	
10	
11	
12	
13	
14	02
15	
16	
17	07
18	
19	
20	
21	
22	
23	
00	
01	

Fahrwege mit Fahrzeit in Minuten



Am 24.12. und 31.12. Verkehr wie an Samstagen falls diese Tage nicht auf einen Sonntag fallen. Einschränkungen hierzu entnehmen Sie bitte der Tagespresse oder unter www.rvv.de Gültig ab 04.11.2024

	Montag - Freitag						Samstag					
05	38 ^{UP}											
06												
07	10 ^C	38 ^{UF}					58 ^{UF}					
08												
09	38 ^{UP}						58 ^{UF}					
10	38 ^{UP}											
11	40 ^A											
12	38 ^{UP} sf	50 ^A D US	s				38 ^{UF}					
13	05 ^B	20 ^A		58 ^{UP}								
14	58 ^{UF}						18 ^{UF}					
15												
16	20 ^A						18 ^{UF}					
17	20 ^A											
18	18 ^{UF}											
19												
20	18 ^{UB}											

- C Regensburg Hauptbahnhof
- B 2 - Dachauplatz
- A 2 2 - Dachauplatz
- 4 4 - Gabelsbergerstraße
- 6 6 - Weissenburgstraße (Steig 6)
- 4 - Weissenburgstraße (Steig 3)
- 6 9 - Weichs-DEZ
- 8 11 11 - Donaustauffer Straße
- 9 12 12 - Weichser Weg
- 10 13 13 - Vilsstraße-Gewerbepark
- 11 14 14 - Gewerbepark/D.-Arena
- 12 15 15 - Kalkwerk
- 13 17 17 - Schwabelw. Baseball-Stad.
- 14 18 18 - Schwabelweis Kirchstraße
- 15 19 19 - Fleischmannstr.
- 16 20 20 - Schwabelweis Heyden
- 17 21 21 - Tegernheim M.-Luther-Kirche
- 18 22 22 - Gh. Federl
- 19 23 23 - Weinbergstraße
- 25 25 - Donaustauf Bayerwaldstraße
- 26 26 - Kriegerdenkmal
- 27 27 - Walhallastraße
- 29 29 - Sulzbach Neue Brücke
- 30 30 - West
- 31 32 - Tulpenweg
- 32 33 - Hammermühle
- 33 35 - Neumühle
- 34 36 - Unterlichtenwald Ortsmitte
- 35 37 - Oberlichtenwald
- 36 38 - Heuweg
- 37 39 - Thiergarten
- 38 40 - Roidhof
- 38 40 - Eichhof
- 40 43 - Altenthann Johannsbreite
- 41 44 - Lohweg
- 42 45 - Orhalm
- 43 46 - Pfaffenfang Kreuz
- 44 - Pfaffenfang
- 47 - Röhren
- 47 - Gottesberg bei Altenthann
- 48 - Forstmühle Schlecht
- 49 - Forstmühle
- 51 - Steinmühl
- 51 - Wünschenbach
- 52 - Siegenstein
- 53 - Wiesmühle
- 54 - Süssenbach
- 56 - Klosterberg
- 57 - Hauserhof
- 58 - Bibersbach
- 59 - Bruckbach
- 60 - Pöllhof
- 60 - Weismühle
- 61 - Zinthof
- 62 - Brennbach Einmündung
- 63 - Kerscher
- 64 - Hintermeier
- 65 - Loidsberg
- 66 - Hechtfeld
- 67 - Frauenzell

Am 24.12. und 31.12. Verkehr wie an Samstagen falls diese Tage nicht auf einen Sonntag fallen. Einschränkungen hierzu entnehmen Sie bitte der Tagespresse oder unter www.rvv.de Gültig ab 04.11.2024

- A - C** = Fahrwege
- UB** = Linie 5 (Zustieg am Haltepunkt C6) - An der Haltestelle Donaustauf Bayerwaldstraße Umstieg auf die Linie 36/37 nach Brennbach.
- UF** = Linie 5 (Zustieg am Haltepunkt C6) - An der Haltestelle Donaustauf Bayerwaldstraße Umstieg auf die Linie 36/37 nach Frauenzell.
- UP** = Linie 5 (Zustieg am Haltepunkt C6) - An der Haltestelle Donaustauf Bayerwaldstraße Umstieg auf die Linie 36/37 nach Pfaffenfang.
- US** = Linie 5 (Zustieg am Haltepunkt C6) - An der Haltestelle Sulzbach Neue Brücke Umstieg auf die Linie 36/37 nach Pfaffenfang/Frauenzell.
- D** = bis Sulzbach Neue Brücke
- s** = nur an Schultagen
- sf** = nur an schulfreien Tagen

	Montag - Freitag				Samstag			
05	40 ^{UP}							
06								
07	40 ^{UF}							
08					00 ^{UF}			
09	40 ^{UP}							
10	40 ^{UP}				00 ^{UF}			
11	42 ^A							
12	40 ^{UP} sf	52 ^{AC} S36/37s			40 ^{UF}			
13	07 ^B	22 ^A						
14	00 ^{UP}				20 ^{UF}			
15	00 ^{UF}							
16	22 ^A				20 ^{UF}			
17	22 ^A							
18	20 ^{UF}							
19								
20	20 ^{UB}							

- B A
- Regensburg Hauptbahnhof
- Regensburg Dachhauptplatz
- 2 2 2-Gabelsbergerstraße
- 4 4 4-Weißenburgstraße
- 7 7 7-Weichs-DEZ
- 9 9 9-Donaustauer Straße
- 10 10 10-Weichser Weg
- 11 11 11-Vilsstraße-Gewerbepark
- 12 12 12-Gewerbepark/D.-Arena
- 13 13 13-Kalkwerk
- 15 15 15-Schwabelw. Baseball-Stad.
- 16 16 16-Schwabelweis Kirchstraße
- 17 17 17-Fleischmannstr.
- 18 18 18-Schwabelweis Heyden
- 19 19 19 Tegernheim M.-Luther-Kirche
- 20 20 20-Gh. Federl
- 21 21 21-Weinbergstraße
- 23 23 23 Donaustauf Bayerwaldstraße
- 24 24 -Kriegerdenkmal
- 25 25 -Walhallastraße
- 27 27 Sulzbach Neue Brücke
- 28 28 -West
- 29 30 -Tulpenweg
- 30 31 Hammermühle
- 31 33 Neumühle
- 32 34 Unterlichtenwald Ortsmitte
- 33 35 Oberlichtenwald
- 34 36 Heuweg
- 35 37 Thiergarten
- 36 38 Roidhof
- 36 38 Eichhof
- 38 41 Altenthann Johannisbreite
- 39 42 -Lohweg
- 40 43 Orhalm
- 41 44 Pfaffenfang Kreuz
- 42 -Pfaffenfang
- 45 Röhren
- 45 Gottesberg bei Altenthann
- 46 Forstmühle Schlecht
- 47 -Forstmühle
- 49 Steinmühl
- 49 Wünschenbach
- 50 Siegenstein
- 51 Wiesmühle
- 52 Süssenbach
- 54 Klosterberg
- 55 Hauserhof
- 56 Bibersbach
- 57 Bruckbach
- 58 Pöllhof
- 58 Weismühle
- 59 Zinthof
- 60 Brennbach Einmündung
- 61 -Kerscher
- 62 -Hintermeier
- 63 Loidsberg
- 64 Hechtfeld
- 65 Frauenzell

Am 24.12. und 31.12. Verkehr wie an Samstagen falls diese Tage nicht auf einen Sonntag fallen. Einschränkungen hierzu entnehmen Sie bitte der Tagespresse oder unter www.rvv.de Gültig ab 04.11.2024

- A-B** = Fahrwege
- UB** = Linie 5 - An der Haltestelle Donaustauf Bayerwaldstraße Umstieg auf die Linie 36/37 nach Brennbach.
- UF** = Linie 5 - An der Haltestelle Donaustauf Bayerwaldstraße Umstieg auf die Linie 36/37 nach Frauenzell.
- UP** = Linie 5 - An der Haltestelle Donaustauf Bayerwaldstraße Umstieg auf die Linie 36/37 nach Pfaffenfang.
- S36/37** = Linie 5 - An der Haltestelle Sulzbach Neue Brücke Umstieg auf die Linien 36/37 nach Pfaffenfang/Frauenzell.
- C** = bis Sulzbach Neue Brücke
- s** = nur an Schultagen
- sf** = nur an schulfreien Tagen

RVV 36/37 ^H Rgbg. Gabelsbergerstraße ▶ Donaustauf / Pfaffenfang / Frauenzell

Fahrwege mit Fahrzeit in Minuten

	Montag - Freitag				Samstag			
05	42 ^{UP}							
06								
07	42 ^{UF}							
08					02 ^{UF}			
09	42 ^{UP}							
10	42 ^{UP}				02 ^{UF}			
11	44 ^A							
12	42 ^{UP} sf	54 ^{AC} S36/37s			42 ^{UF}			
13	09 ^B	24 ^A						
14	02 ^{UP}				22 ^{UF}			
15	02 ^{UF}							
16	24 ^A				22 ^{UF}			
17	24 ^A							
18	22 ^{UF}							
19								
20	22 ^{UB}							

- B
- A
- Regensburg Hauptbahnhof
- Rgbg. Gabelsbergerstraße
- 2 ● 2 ● 2-Weißenburgstraße
- 5 ● 5 ● 5-Weichs-DEZ
- 7 ● 7 ● 7-Donaustauffer Straße
- 8 ● 8 ● 8-Weichser Weg
- 9 ● 9 ● 9-Vilsstraße-Gewerbepark
- 10 ● 10 ● 10-Gewerbepark/D.-Arena
- 11 ● 11 ● 11-Kalkwerk
- 13 ● 13 ● 13-Schwabelw. Baseball-Stad.
- 14 ● 14 ● 14-Schwabelweis Kirchstraße
- 15 ● 15 ● 15-Fleischmannstr.
- 16 ● 16 ● 16-Schwabelweis Heyden
- 17 ● 17 ● 17 Tegernheim M.-Luther-Kirche
- 18 ● 18 ● 18-Gh. Federl
- 19 ● 19 ● 19-Weinbergstraße
- 21 ● 21 ● 21 Donaustauf Bayerwaldstraße
- 22 ● 22 ● -Kriegerdenkmal
- 23 ● 23 ● -Walhallastraße
- 25 ● 25 ● Sulzbach Neue Brücke
- 26 ● 26 ● -West
- 27 ● 28 ● -Tulpenweg
- 28 ● 29 ● Hammermühle
- 29 ● 31 ● Neumühle
- 30 ● 32 ● Unterlichtenwald Ortsmitte
- 31 ● 33 ● Oberlichtenwald
- 32 ● 34 ● Heuweg
- 33 ● 35 ● Thiergarten
- 34 ● 36 ● Roidhof
- 34 ● 36 ● Eichhof
- 36 ● 39 ● Altenthann Johannsbreite
- 37 ● 40 ● -Lohweg
- 38 ● 41 ● Orhalm
- 39 ● 42 ● Pfaffenfang Kreuz
- 40 ● 40 ● -Pfaffenfang
- 43 ● 43 ● Röhren
- 43 ● 43 ● Gottesberg bei Altenthann
- 44 ● 44 ● Forstmühle Schlecht
- 45 ● 45 ● -Forstmühle
- 47 ● 47 ● Steinmühl
- 47 ● 47 ● Wünschenbach
- 48 ● 48 ● Siegenstein
- 49 ● 49 ● Wiesmühle
- 50 ● 50 ● Süssenbach
- 52 ● 52 ● Klosterberg
- 53 ● 53 ● Hauserhof
- 54 ● 54 ● Bibersbach
- 55 ● 55 ● Bruckbach
- 56 ● 56 ● Pöllhof
- 56 ● 56 ● Weismühle
- 57 ● 57 ● Zinthof
- 58 ● 58 ● Brennborg Einmündung
- 59 ● 59 ● -Kerscher
- 60 ● 60 ● -Hintermeier
- 61 ● 61 ● Loidsberg
- 62 ● 62 ● Hechtfeld
- 63 ● 63 ● Frauenzell

Am 24.12. und 31.12. Verkehr wie an Samstagen falls diese Tage nicht auf einen Sonntag fallen. Einschränkungen hierzu entnehmen Sie bitte der Tagespresse oder unter www.rvv.de Gültig ab 04.11.2024

- A-B** = Fahrwege
- UB** = Linie 5 - An der Haltestelle Donaustauf Bayerwaldstraße Umstieg auf die Linie 36/37 nach Brennborg.
- UF** = Linie 5 - An der Haltestelle Donaustauf Bayerwaldstraße Umstieg auf die Linie 36/37 nach Frauenzell.
- UP** = Linie 5 - An der Haltestelle Donaustauf Bayerwaldstraße Umstieg auf die Linie 36/37 nach Pfaffenfang.
- S36/37** = Linie 5 - An der Haltestelle Sulzbach Neue Brücke Umstieg auf die Linien 36/37 nach Pfaffenfang/Frauenzell.
- C** = bis Sulzbach Neue Brücke
- s** = nur an Schultagen
- sf** = nur an schulfreien Tagen

RVV 36/37 ^H Regensburg Weißenburgstraße Steig 6
 ▶ Donaustauf / Pfaffenfang / Frauenzell

Fahrwege mit Fahrzeit in Minuten

	Montag - Freitag				Samstag			
05	43 ^{UP}							
06								
07	44 ^{UF}							
08					04 ^{UF}			
09	44 ^{UP}							
10	44 ^{UP}				04 ^{UF}			
11	46 ^A							
12	44 ^{UP} _{sf}	56 ^{AC} S36/37 _s			44 ^{UF}			
13	11 ^B	26 ^A						
14	04 ^{UP}				24 ^{UF}			
15	04 ^{UF}							
16	26 ^A				24 ^{UF}			
17	26 ^A							
18	24 ^{UF}							
19								
20	24 ^{UB}							

- B** ● Regensburg Hauptbahnhof
- A** ● Regensburg Weißenburgstraße
- 3 -Weichs-DEZ
- 5 -Donaustauer Straße
- 6 -Weichser Weg
- 7 -Vilsstraße-Gewerbepark
- 8 -Gewerbepark/D.-Arena
- 9 -Kalkwerk
- 11 -Schwabelw. Baseball-Stad.
- 12 -Schwabelweis Kirchstraße
- 13 -Fleischmannstr.
- 14 -Schwabelweis Heyden
- 15 Tegernheim M.-Luther-Kirche
- 16 -Gh. Federl
- 17 -Weinbergstraße
- 19 Donaustauf Bayerwaldstraße
- 20 -Kriegerdenkmal
- 21 -Walhallastraße
- 23 Sulzbach Neue Brücke
- 24 -West
- 25 ● 26 -Tulpenweg
- 26 ● 27 Hammermühle
- 27 ● 29 Neumühle
- 28 ● 30 Unterlichtenwald Ortsmitte
- 29 ● 31 Oberlichtenwald
- 30 ● 32 Heuweg
- 31 ● 33 Thiergarten
- 32 ● 34 Roidhof
- 32 ● 34 Eichhof
- 34 ● 37 Altenthann Johannisbreite
- 35 ● 38 -Lohweg
- 36 ● 39 Orhalm
- 37 ● 40 Pfaffenfang Kreuz
- 38 -Pfaffenfang
- 41 Röhren
- 41 Gottesberg bei Altenthann
- 42 Forstmühle Schlecht
- 43 -Forstmühle
- 45 Steinmühl
- 45 Wünschenbach
- 46 Siegenstein
- 47 Wiesmühle
- 48 Süßenbach
- 50 Klosterberg
- 51 Hauserhof
- 52 Bibersbach
- 53 Bruckbach
- 54 Pöllhof
- 54 Weismühle
- 55 Zinthof
- 56 Brennbeg Einmündung
- 57 -Kerscher
- 58 -Hintermeier
- 59 Loidsberg
- 60 Hechtfeld
- 61 Frauenzell

Am 24.12. und 31.12. Verkehr wie an Samstagen falls diese Tage nicht auf einen Sonntag fallen. Einschränkungen hierzu entnehmen Sie bitte der Tagespresse oder unter www.rvv.de Gültig ab 04.11.2024

- A - B** = Fahrwege
- UB** = Linie 5 - An der Haltestelle Donaustauf Bayerwaldstraße Umstieg auf die Linie 36/37 nach Brennbeg.
- UF** = Linie 5 - An der Haltestelle Donaustauf Bayerwaldstraße Umstieg auf die Linie 36/37 nach Frauenzell.
- UP** = Linie 5 - An der Haltestelle Donaustauf Bayerwaldstraße Umstieg auf die Linie 36/37 nach Pfaffenfang.
- S36/37** = Linie 5 - An der Haltestelle Sulzbach Neue Brücke Umstieg auf die Linien 36/37 nach Pfaffenfang/Frauenzell.
- C** = bis Sulzbach Neue Brücke
- s** = nur an Schultagen
- sf** = nur an schulfreien Tagen



Montag - Freitag

05
 06
 07
 08
 09
 10
 11
 12
 13
 14
 15
 16

14

Fahrwege mit Fahrzeit in Minuten

- Regensburg Hauptbahnhof
- ▶ ● Regensburg Weißenburgstraße
- 2 -Weichs-DEZ
- 4 -Donaustauffer Straße
- 5 -Weichser Weg
- 6 -Vilsstraße-Gewerbepark
- 7 -Gewerbepark/D.-Arena
- 8 -Kalkwerk
- 9 -Schwabelw. Baseball-Stad.
- 10 -Schwabelweis Kirchstraße
- 11 -Fleischmannstr.
- 12 -Schwabelweis Heyden
- 13 Tegernheim M.-Luther-Kirche
- 14 -Gh. Federl
- 15 -Weinbergstraße

Am 24.12. und 31.12. Verkehr wie an Samstagen falls diese Tage nicht auf einen Sonntag fallen. Einschränkungen hierzu entnehmen Sie bitte der Tagespresse oder unter www.rvv.de Gültig ab 04.11.2024

	Montag - Freitag				Samstag			
05	46 ^{UP}							
06								
07	16 ^D	47 ^{UF}						
08					07 ^{UF}			
09	47 ^{UP}							
10	47 ^{UP}				07 ^{UF}			
11	49 ^A							
12	47 ^{UP} sf	59 ^{AC} S36/37s			47 ^{UF}			
13	14 ^B	29 ^A						
14	07 ^{UP}				27 ^{UF}			
15	07 ^{UF}							
16	29 ^A				27 ^{UF}			
17	29 ^A							
18	27 ^{UF}							
19								
20	27 ^{UB}							
21								
22								

- B** Regensburg Hauptbahnhof
- A** Regensburg Weichs-DEZ
- 2 -Donaustauer Straße
- 3 -Weichser Weg
- 4 -Vilsstraße-Gewerbepark
- 5 -Gewerbepark/D.-Arena
- 6 -Kalkwerk
- 8 -Schwabelw. Baseball-Stad.
- 9 -Schwabelweis Kirchstraße
- 10 -Fleischmannstr.
- 11 -Schwabelweis Heyden
- 12 Tegernheim M.-Luther-Kirche
- 13 -Gh. Federl
- 14 -Weinbergstraße
- 16 Donaustauf Bayerwaldstraße
- 17 -Kriegerdenkmal
- 18 -Walhallastraße
- 20 Sulzbach Neue Brücke
- 21 -West
- 22 -Tulpenweg
- 23 -Hammermühle
- 24 -Neumühle
- 25 -Unterlichtenwald Ortsmitte
- 26 -Oberlichtenwald
- 27 -Heuweg
- 28 -Thiergarten
- 29 -Roidhof
- 29 -Eichhof
- 31 -Altenthann Johannisbreite
- 32 -Lohweg
- 33 -Orhalm
- 34 -Pfaffenfang Kreuz
- 35 -Pfaffenfang
- 38 -Röhren
- 38 -Gottesberg bei Altenthann
- 39 -Forstmühle Schlecht
- 40 -Forstmühle
- 42 -Steinmühl
- 42 -Wünschenbach
- 43 -Siegenstein
- 44 -Wiesmühle
- 45 -Süssenbach
- 47 -Klosterberg
- 48 -Hauserhof
- 49 -Bibersbach
- 50 -Bruckbach
- 51 -Pöllhof
- 51 -Weismühle
- 52 -Zinthof
- 53 -Brennberg Einmündung
- 54 -Kerscher
- 55 -Hintermeier
- 56 -Loidsberg
- 57 -Hechtfeld
- 58 -Frauenzell

Am 24.12. und 31.12. Verkehr wie an Samstagen falls diese Tage nicht auf einen Sonntag fallen. Einschränkungen hierzu entnehmen Sie bitte der Tagespresse oder unter www.rvv.de Gültig ab 04.11.2024

- A - B** = Fahrwege
- UB** = Linie 5 - An der Haltestelle Donaustauf Bayerwaldstraße Umstieg auf die Linie 36/37 nach Brennberg.
- UF** = Linie 5 - An der Haltestelle Donaustauf Bayerwaldstraße Umstieg auf die Linie 36/37 nach Frauenzell.
- UP** = Linie 5 - An der Haltestelle Donaustauf Bayerwaldstraße Umstieg auf die Linie 36/37 nach Pfaffenfang.
- S36/37** = Linie 5 - An der Haltestelle Sulzbach Neue Brücke Umstieg auf die Linien 36/37 nach Pfaffenfang/Frauenzell.
- C** = bis Sulzbach Neue Brücke
- D** = bis Tegernheim Weinbergstr.
- s** = nur an Schultagen
- sf** = nur an schulfreien Tagen

	Montag - Freitag				Samstag			
05	47 ^{UP}							
06								
07	18 ^D		49 ^{UF}					
08					09 ^{UF}			
09	49 ^{UP}							
10	49 ^{UP}				09 ^{UF}			
11	51 ^A							
12	49 ^{UP} sf				49 ^{UF}			
13	01 ^{AC} S36/37s	16 ^B	31 ^A					
14	09 ^{UP}				29 ^{UF}			
15	09 ^{UF}							
16	31 ^A				29 ^{UF}			
17	31 ^A							
18	29 ^{UF}							
19								
20	29 ^{UB}							
21								
22								

- B** ● 1 ● 1 ● 1 Regensburg Hauptbahnhof
- 2 ● 2 ● 2 Rgbg. Donaustauer Straße
- 3 ● 3 ● 3 1-Weichser Weg
- 4 ● 4 ● 4 2-Vilsstraße-Gewerbepark
- 6 ● 6 ● 6 3-Gewerbepark/D.-Arena
- 7 ● 7 ● 7 4-Kalkwerk
- 8 ● 8 ● 8 6-Schwabelw. Baseball-Stad.
- 9 ● 9 ● 9 7-Schwabelweis Kirchstraße
- 10 ● 10 ● 10 8-Fleischmannstr.
- 11 ● 11 ● 11 9-Schwabelweis Heyden
- 12 ● 12 ● 12 10 Tegernheim M.-Luther-Kirche
- 14 ● 14 ● 14 11-Gh. Federl
- 15 ● 15 ● 15 12-Weinbergstraße
- 16 ● 16 ● 16 14 Donaustauf Bayerwaldstraße
- 18 ● 18 ● 18 -Kriegerdenkmal
- 19 ● 19 ● 19 -Walhallastraße
- 20 ● 21 ● 21 Sulzbach Neue Brücke
- 21 ● 22 ● 22 -West
- 22 ● 24 ● 24 -Tulpenweg
- 23 ● 25 ● 25 Hammermühle
- 24 ● 26 ● 26 Neumühle
- 25 ● 27 ● 27 Unterlichtenwald Ortsmitte
- 26 ● 28 ● 28 Oberlichtenwald
- 27 ● 29 ● 29 Heuweg
- 27 ● 29 ● 29 Thiergarten
- 29 ● 32 ● 29 Roidhof
- 30 ● 33 ● 29 Eichhof
- 31 ● 34 ● 29 Altenthann Johannisbreite
- 32 ● 35 ● 30 -Lohweg
- 33 ● 36 ● 31 Orhalm
- 36 ● 36 ● 32 Pfaffenfang Kreuz
- 37 ● 37 ● 33 Pfaffenfang
- 38 ● 38 ● 36 Röhren
- 40 ● 40 ● 36 Gottesberg bei Altenthann
- 41 ● 41 ● 37 Forstmühle Schlecht
- 42 ● 42 ● 38 -Forstmühle
- 43 ● 43 ● 40 Steinmühl
- 45 ● 45 ● 40 Wünschenbach
- 46 ● 46 ● 41 Siegenstein
- 47 ● 47 ● 42 Wiesmühle
- 48 ● 48 ● 43 Süssenbach
- 49 ● 49 ● 45 Klosterberg
- 49 ● 49 ● 46 Hauserhof
- 50 ● 50 ● 47 Bibersbach
- 51 ● 51 ● 48 Bruckbach
- 52 ● 52 ● 49 Pöllhof
- 53 ● 53 ● 49 Weismühle
- 54 ● 54 ● 50 Zinthof
- 55 ● 55 ● 51 Brennborg Einmündung
- 56 ● 56 ● 52 -Kerscher
- 56 ● 56 ● 53 -Hintermeier
- 56 ● 56 ● 54 Loidsberg
- 56 ● 56 ● 55 Hechtfeld
- 56 ● 56 ● 56 Frauenzell

Am 24.12. und 31.12. Verkehr wie an Samstagen falls diese Tage nicht auf einen Sonntag fallen. Einschränkungen hierzu entnehmen Sie bitte der Tagespresse oder unter www.rvv.de Gültig ab 04.11.2024

- A - B** = Fahrwege
- UB** = Linie 5 - An der Haltestelle Donaustauf Bayerwaldstraße Umstieg auf die Linie 36/37 nach Brennborg.
- UF** = Linie 5 - An der Haltestelle Donaustauf Bayerwaldstraße Umstieg auf die Linie 36/37 nach Frauenzell.
- UP** = Linie 5 - An der Haltestelle Donaustauf Bayerwaldstraße Umstieg auf die Linie 36/37 nach Pfaffenfang.
- S36/37** = Linie 5 - An der Haltestelle Sulzbach Neue Brücke Umstieg auf die Linien 36/37 nach Pfaffenfang/Frauenzell.
- C** = bis Sulzbach Neue Brücke
- D** = bis Tegernheim Weinbergstr.
- s** = nur an Schultagen
- sf** = nur an schulfreien Tagen

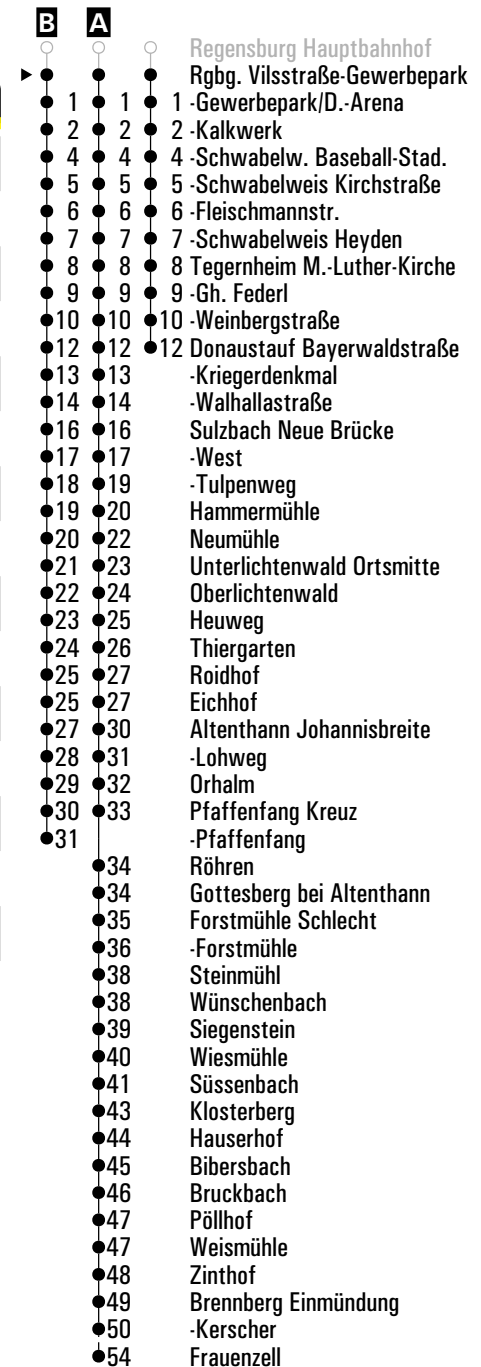
	Montag - Freitag				Samstag			
05	48 ^{UP}							
06								
07	19 ^D	50 ^{UF}						
08					10 ^{UF}			
09	50 ^{UP}							
10	50 ^{UP}				10 ^{UF}			
11	52 ^A							
12	50 ^{UP sf}				50 ^{UF}			
13	02 ^{AC S36/37s}	17 ^B	32 ^A					
14	10 ^{UP}				30 ^{UF}			
15	10 ^{UF}							
16	32 ^A				30 ^{UF}			
17	32 ^A							
18	30 ^{UF}							
19								
20	30 ^{UB}							
21								
22								

- B** ● 1 ● 1 ● 1 Regensburg Hauptbahnhof
- 2 ● 2 ● 2 Regensburg Weichser Weg
- 3 ● 3 ● 3 1-Vilsstraße-Gewerbepark
- 5 ● 5 ● 5 2-Gewerbepark/D.-Arena
- 6 ● 6 ● 6 3-Kalkwerk
- 7 ● 7 ● 7 5-Schwabelw. Baseball-Stad.
- 8 ● 8 ● 8 6-Schwabelweis Kirchstraße
- 9 ● 9 ● 9 7-Fleischmannstr.
- 10 ● 10 ● 10 8-Schwabelweis Heyden
- 11 ● 11 ● 11 9 Tegernheim M.-Luther-Kirche
- 13 ● 13 ● 13 10-Gh. Federl
- 14 ● 14 ● 14 11-Weinbergstraße
- 15 ● 15 ● 15 13 Donaustauf Bayerwaldstraße
- 17 ● 17 ● 17 -Kriegerdenkmal
- 18 ● 18 ● 18 -Walhallastraße
- 19 ● 20 ● 19 Sulzbach Neue Brücke
- 20 ● 21 ● 20 -West
- 21 ● 23 ● 21 -Tulpenweg
- 22 ● 24 ● 22 Hammermühle
- 23 ● 25 ● 23 Neumühle
- 24 ● 26 ● 24 Unterlichtenwald Ortsmitte
- 25 ● 27 ● 25 Oberlichtenwald
- 26 ● 28 ● 26 Heuweg
- 26 ● 28 ● 26 Thiergarten
- 28 ● 31 ● 28 Roidhof
- 29 ● 32 ● 28 Eichhof
- 30 ● 33 ● 29 Altenthann Johannisbreite
- 31 ● 34 ● 30 -Lohweg
- 32 ● 35 ● 31 Orhalm
- 35 ● 36 ● 32 Pfaffenfang Kreuz
- 37 ● 37 ● 32 -Pfaffenfang
- 39 ● 39 ● 35 Röhren
- 40 ● 40 ● 35 Gottesberg bei Altenthann
- 41 ● 41 ● 36 Forstmühle Schlecht
- 42 ● 42 ● 37 -Forstmühle
- 44 ● 44 ● 39 Steinmühl
- 45 ● 45 ● 39 Wünschenbach
- 46 ● 46 ● 40 Siegenstein
- 47 ● 47 ● 41 Wiesmühle
- 48 ● 48 ● 42 Süssenbach
- 49 ● 49 ● 44 Klosterberg
- 50 ● 50 ● 45 Hauserhof
- 51 ● 51 ● 46 Bibersbach
- 52 ● 52 ● 47 Bruckbach
- 53 ● 53 ● 48 Pöllhof
- 54 ● 54 ● 48 Weismühle
- 55 ● 55 ● 49 Zinthof
- 55 ● 55 ● 50 Brennborg Einmündung
- 55 ● 55 ● 51 -Kerscher
- 55 ● 55 ● 52 -Hintermeier
- 55 ● 55 ● 53 Loidsberg
- 55 ● 55 ● 54 Hechtfeld
- 55 ● 55 ● 55 Frauenzell

Am 24.12. und 31.12. Verkehr wie an Samstagen falls diese Tage nicht auf einen Sonntag fallen. Einschränkungen hierzu entnehmen Sie bitte der Tagespresse oder unter www.rvv.de Gültig ab 04.11.2024

- A - B** = Fahrwege
- UB** = Linie 5 - An der Haltestelle Donaustauf Bayerwaldstraße Umstieg auf die Linie 36/37 nach Brennberg.
- UF** = Linie 5 - An der Haltestelle Donaustauf Bayerwaldstraße Umstieg auf die Linie 36/37 nach Frauenzell.
- UP** = Linie 5 - An der Haltestelle Donaustauf Bayerwaldstraße Umstieg auf die Linie 36/37 nach Pfaffenfang.
- S36/37** = Linie 5 - An der Haltestelle Sulzbach Neue Brücke Umstieg auf die Linien 36/37 nach Pfaffenfang/Frauenzell.
- C** = bis Sulzbach Neue Brücke
- D** = bis Tegernheim Weinbergstr.
- s** = nur an Schultagen
- sf** = nur an schulfreien Tagen

	Montag - Freitag				Samstag			
05	49 ^{UP}							
06								
07	20 ^D		51 ^{UF}					
08					11 ^{UF}			
09	51 ^{UP}							
10	51 ^{UP}				11 ^{UF}			
11	53 ^A							
12	51 ^{UP} sf				51 ^{UF}			
13	03 ^{A,C} S36/37 ^s	18 ^B		33 ^A				
14	11 ^{UP}				31 ^{UF}			
15	11 ^{UF}							
16	33 ^A				31 ^{UF}			
17	33 ^A							
18	31 ^{UF}							
19								
20	31 ^{UB}							



Am 24.12. und 31.12. Verkehr wie an Samstagen falls diese Tage nicht auf einen Sonntag fallen. Einschränkungen hierzu entnehmen Sie bitte der Tagespresse oder unter www.rvv.de Gültig ab 04.11.2024

A - B = Fahrwege

UB = Linie 5 - An der Haltestelle Donaustauf Bayerwaldstraße Umstieg auf die Linie 36/37 nach Brennborg.

UF = Linie 5 - An der Haltestelle Donaustauf Bayerwaldstraße Umstieg auf die Linie 36/37 nach Frauenzell.

UP = Linie 5 - An der Haltestelle Donaustauf Bayerwaldstraße Umstieg auf die Linie 36/37 nach Pfaffenfang.

S36/37 = Linie 5 - An der Haltestelle Sulzbach Neue Brücke Umstieg auf die Linien 36/37 nach Pfaffenfang/Frauenzell.

C = bis Sulzbach Neue Brücke

D = bis Tegernheim Weinbergstr.

s = nur an Schultagen

sf = nur an schulfreien Tagen

	Montag - Freitag				Samstag			
05	50 ^{UP}							
06								
07	21 ^D	52 ^{UF}						
08					12 ^{UF}			
09	52 ^{UP}							
10	52 ^{UP}				12 ^{UF}			
11	54 ^A							
12	52 ^{UP} sf				52 ^{UF}			
13	04 ^A S36/37s	19 ^B	34 ^A					
14	12 ^{UP}				32 ^{UF}			
15	12 ^{UF}							
16	34 ^A				32 ^{UF}			
17	34 ^A							
18	32 ^{UF}							
19								
20	32 ^{UB}							
21								
22								

- B** 1 • 1 • 1 Regensburg Hauptbahnhof
- 3 • 3 • 1 Rgbg. Gewerbepark/D.-Arena
- 4 • 4 • 1 -Kalkwerk
- 5 • 5 • 3 -Schwabelw. Baseball-Stad.
- 6 • 6 • 4 -Schwabelweis Kirchstraße
- 7 • 7 • 5 -Fleischmannstr.
- 8 • 8 • 6 -Schwabelweis Heyden
- 9 • 9 • 7 Tegernheim M.-Luther-Kirche
- 11 • 11 • 8 -Gh. Federl
- 12 • 12 • 9 -Weinbergstraße
- 13 • 13 • 11 Donaustauf Bayerwaldstraße
- 15 • 15 • -Kriegerdenkmal
- 16 • 16 • -Walhallastraße
- 17 • 18 • Sulzbach Neue Brücke
- 18 • 19 • -West
- 19 • 21 • -Tulpenweg
- 20 • 22 • Hammermühle
- 21 • 23 • Neumühle
- 22 • 24 • Unterlichtenwald Ortsmitte
- 23 • 25 • Oberlichtenwald
- 24 • 26 • Heuweg
- 24 • 26 • Thiergarten
- 26 • 29 • Roidhof
- 27 • 30 • Eichhof
- 28 • 31 • Altenthann Johannisbreite
- 29 • 32 • -Lohweg
- 30 • 32 • Orhalm
- 33 • 33 • Pfaffenfang Kreuz
- 34 • 34 • -Pfaffenfang
- 35 • 35 • Röhren
- 37 • 37 • Gottesberg bei Altenthann
- 38 • 38 • Forstmühle Schlecht
- 39 • 39 • -Forstmühle
- 40 • 40 • Steinmühl
- 41 • 41 • Wünschenbach
- 42 • 42 • Siegenstein
- 43 • 43 • Wiesmühle
- 44 • 44 • Süssenbach
- 45 • 45 • Klosterberg
- 46 • 46 • Hauserhof
- 47 • 47 • Bibersbach
- 48 • 48 • Bruckbach
- 49 • 49 • Pöllhof
- 50 • 50 • Weismühle
- 51 • 51 • Zinthof
- 52 • 52 • Brennberg Einmündung
- 53 • 53 • -Kerscher
- 54 • 54 • -Hintermeier
- 55 • 55 • Loidsberg
- 56 • 56 • Hechtfeld
- 57 • 57 • Frauenzell

Am 24.12. und 31.12. Verkehr wie an Samstagen falls diese Tage nicht auf einen Sonntag fallen. Einschränkungen hierzu entnehmen Sie bitte der Tagespresse oder unter www.rvv.de Gültig ab 04.11.2024

- A - B** = Fahrwege
- UB** = Linie 5 - An der Haltestelle Donaustauf Bayerwaldstraße Umstieg auf die Linie 36/37 nach Brennberg.
- UF** = Linie 5 - An der Haltestelle Donaustauf Bayerwaldstraße Umstieg auf die Linie 36/37 nach Frauenzell.
- UP** = Linie 5 - An der Haltestelle Donaustauf Bayerwaldstraße Umstieg auf die Linie 36/37 nach Pfaffenfang.
- S36/37** = Linie 5 - An der Haltestelle Sulzbach Neue Brücke Umstieg auf die Linien 36/37 nach Pfaffenfang/Frauenzell.
- C** = bis Sulzbach Neue Brücke
- D** = bis Tegernheim Weinbergstr.
- s** = nur an Schultagen
- sf** = nur an schulfreien Tagen

RVV 36/37 ^H Regensburg Kalkwerk ▶ Donaustauf / Pfaffenfang / Frauenzell

Fahrwege mit Fahrzeit in Minuten

	Montag - Freitag				Samstag			
05	51 ^{UP}							
06								
07	22 ^D	53 ^{UF}						
08					13 ^{UF}			
09	53 ^{UP}							
10	53 ^{UP}				13 ^{UF}			
11	55 ^A							
12	53 ^{UP} sf				53 ^{UF}			
13	05 ^{A,C} S36/37 ^s	20 ^B	35 ^A					
14	13 ^{UP}				33 ^{UF}			
15	13 ^{UF}							
16	35 ^A				33 ^{UF}			
17	35 ^A							
18	33 ^{UF}							
19								
20	33 ^{UB}							
21								
22								

- B** ●
- A** ●
- Regensburg Hauptbahnhof
- Regensburg Kalkwerk
- 2 - Schwabelw. Baseball-Stad.
- 3 - Schwabelweis Kirchstraße
- 4 - Fleischmannstr.
- 5 - Schwabelweis Heyden
- 6 - Tegernheim M.-Luther-Kirche
- 7 - Gh. Federl
- 8 - Weinbergstraße
- 10 - Donaustauf Bayerwaldstraße
- 11 - Kriegerdenkmal
- 12 - Walhallastraße
- 14 - Sulzbach Neue Brücke
- 15 - West
- 16 - Tulpenweg
- 17 - 18 - Hammermühle
- 18 - 20 - Neumühle
- 19 - 21 - Unterlichtenwald Ortsmitte
- 20 - 22 - Oberlichtenwald
- 21 - 23 - Heuweg
- 22 - 24 - Thiergarten
- 23 - 25 - Roidhof
- 23 - 25 - Eichhof
- 25 - 28 - Altenthann Johannisbreite
- 26 - 29 - Lohweg
- 27 - 30 - Orhalm
- 28 - 31 - Pfaffenfang Kreuz
- 29 - Pfaffenfang
- 32 - Röhren
- 32 - Gottesberg bei Altenthann
- 33 - Forstmühle Schlecht
- 34 - Forstmühle
- 36 - Steinmühl
- 36 - Wünschenbach
- 37 - Siegenstein
- 38 - Wiesmühle
- 39 - Süssenbach
- 41 - Klosterberg
- 42 - Hauserhof
- 43 - Bibersbach
- 44 - Bruckbach
- 45 - Pöllhof
- 45 - Weismühle
- 46 - Zinthof
- 47 - Brennbach Einmündung
- 48 - Kerscher
- 49 - Hintermeier
- 50 - Loidsberg
- 51 - Hechtfeld
- 52 - Frauenzell

Am 24.12. und 31.12. Verkehr wie an Samstagen falls diese Tage nicht auf einen Sonntag fallen. Einschränkungen hierzu entnehmen Sie bitte der Tagespresse oder unter www.rvv.de Gültig ab 04.11.2024

- A - B** = Fahrwege
- UB** = Linie 5 - An der Haltestelle Donaustauf Bayerwaldstraße Umstieg auf die Linie 36/37 nach Brennbach.
- UF** = Linie 5 - An der Haltestelle Donaustauf Bayerwaldstraße Umstieg auf die Linie 36/37 nach Frauenzell.
- UP** = Linie 5 - An der Haltestelle Donaustauf Bayerwaldstraße Umstieg auf die Linie 36/37 nach Pfaffenfang.
- S36/37** = Linie 5 - An der Haltestelle Sulzbach Neue Brücke Umstieg auf die Linien 36/37 nach Pfaffenfang/Frauenzell.
- C** = bis Sulzbach Neue Brücke
- D** = bis Tegernheim Weinbergstr.
- s** = nur an Schultagen
- sf** = nur an schulfreien Tagen

Fahrwege mit Fahrzeit in Minuten

	Montag - Freitag				Samstag			
05	52 ^{UP}							
06								
07	23 ^D	55 ^{UF}						
08					15 ^{UF}			
09	55 ^{UP}							
10	55 ^{UP}				15 ^{UF}			
11	57 ^A							
12	55 ^{UP} _{sf}				55 ^{UF}			
13	07 ^{AC} _{S36/37s}	22 ^B	37 ^A					
14	15 ^{UP}				35 ^{UF}			
15	15 ^{UF}							
16	37 ^A				35 ^{UF}			
17	37 ^A							
18	35 ^{UF}							
19								
20	35 ^{UB}							
21								
22								

- B A
- 1 1 1 Regensburg Hauptbahnhof
- 2 2 2 Rgbg Schwabelweis Baseball-Stad.
- 3 3 3 1-Schwabelweis Kirchstraße
- 4 4 4 2-Fleischmannstr.
- 5 5 5 3-Schwabelweis Heyden
- 6 6 6 4 Tegernheim M.-Luther-Kirche
- 8 8 8 5-Gh. Federl
- 9 9 -Kriegerdenkmal
- 10 10 -Walhallastraße
- 12 12 Sulzbach Neue Brücke
- 13 13 -West
- 14 15 -Tulpenweg
- 15 16 Hammermühle
- 16 18 Neumühle
- 17 19 Unterlichtenwald Ortsmitte
- 18 20 Oberlichtenwald
- 19 21 Heuweg
- 20 22 Thiergarten
- 21 23 Roidhof
- 21 23 Eichhof
- 23 26 Altenthann Johannisbreite
- 24 27 -Lohweg
- 25 28 Orhalm
- 26 29 Pfaffenfang Kreuz
- 27 -Pfaffenfang
- 30 Röhren
- 30 Gottesberg bei Altenthann
- 31 Forstmühle Schlecht
- 32 -Forstmühle
- 34 Steinmühl
- 34 Wünschenbach
- 35 Siegenstein
- 36 Wiesmühle
- 37 Süssenbach
- 39 Klosterberg
- 40 Hauserhof
- 41 Bibersbach
- 42 Bruckbach
- 43 Pöllhof
- 43 Weismühle
- 44 Zinthof
- 45 Brennborg Einmündung
- 46 -Kerscher
- 47 -Hintermeier
- 48 Loidsberg
- 49 Hechtfeld
- 50 Frauenzell

Am 24.12. und 31.12. Verkehr wie an Samstagen falls diese Tage nicht auf einen Sonntag fallen. Einschränkungen hierzu entnehmen Sie bitte der Tagespresse oder unter www.rvv.de Gültig ab 04.11.2024

- A - B = Fahrwege
- UB = Linie 5 - An der Haltestelle Donaustauf Bayerwaldstraße Umstieg auf die Linie 36/37 nach Brennborg.
- UF = Linie 5 - An der Haltestelle Donaustauf Bayerwaldstraße Umstieg auf die Linie 36/37 nach Frauenzell.
- UP = Linie 5 - An der Haltestelle Donaustauf Bayerwaldstraße Umstieg auf die Linie 36/37 nach Pfaffenfang.
- S36/37 = Linie 5 - An der Haltestelle Sulzbach Neue Brücke Umstieg auf die Linien 36/37 nach Pfaffenfang/Frauenzell.
- C = bis Sulzbach Neue Brücke
- D = bis Tegernheim Weinbergstr.
- s = nur an Schultagen
- sf = nur an schulfreien Tagen

	Montag - Freitag			Samstag		
05	53 ^{UP}					
06						
07	24 ^D	56 ^{UF}				
08				16 ^{UF}		
09	56 ^{UP}					
10	56 ^{UP}			16 ^{UF}		
11	58 ^A					
12	56 ^{UP} sf			56 ^{UF}		
13	08 ^{A,C} S36/37 ^s	23 ^B	38 ^A			
14	16 ^{UP}			36 ^{UF}		
15	16 ^{UF}					
16	38 ^A			36 ^{UF}		
17	38 ^A					
18	36 ^{UF}					
19						
20	36 ^{UB}					

- B
- A
- Regensburg Hauptbahnhof
- 1 Rgbg. Schwabelweis Kirchstraße
- 1 -Fleischmannstr.
- 2 -Schwabelweis Heyden
- 3 Tegernheim M.-Luther-Kirche
- 4 -Gh. Federl
- 5 -Weinbergstraße
- 7 Donaustauf Bayerwaldstraße
- 8 -Kriegerdenkmal
- 9 -Walhallastraße
- 11 Sulzbach Neue Brücke
- 12 -West
- 13 -Tulpenweg
- 14 Hammermühle
- 15 Neumühle
- 16 Unterlichtenwald Ortsmitte
- 17 Oberlichtenwald
- 18 Heuweg
- 19 Thiergarten
- 20 Roidhof
- 20 Eichhof
- 22 Altenthann Johannsbreite
- 23 -Lohweg
- 24 Orhalm
- 25 Pfaffenfang Kreuz
- 26 -Pfaffenfang
- 29 Röhren
- 29 Gottesberg bei Altenthann
- 30 Forstmühle Schlecht
- 31 -Forstmühle
- 33 Steinmühl
- 33 Wünschenbach
- 34 Siegenstein
- 35 Wiesmühle
- 36 Süssenbach
- 38 Klosterberg
- 39 Hauserhof
- 40 Bibersbach
- 41 Bruckbach
- 42 Pöllhof
- 42 Weismühle
- 43 Zinthof
- 44 Brennborg Einmündung
- 45 -Kerscher
- 46 -Hintermeier
- 47 Loidsberg
- 48 Hechtfeld
- 49 Frauenzell

Am 24.12. und 31.12. Verkehr wie an Samstagen falls diese Tage nicht auf einen Sonntag fallen. Einschränkungen hierzu entnehmen Sie bitte der Tagespresse oder unter www.rvv.de Gültig ab 04.11.2024

- A - B** = Fahrwege
- UB** = Linie 5 - An der Haltestelle Donaustauf Bayerwaldstraße Umstieg auf die Linie 36/37 nach Brennborg.
- UF** = Linie 5 - An der Haltestelle Donaustauf Bayerwaldstraße Umstieg auf die Linie 36/37 nach Frauenzell.
- UP** = Linie 5 - An der Haltestelle Donaustauf Bayerwaldstraße Umstieg auf die Linie 36/37 nach Pfaffenfang.
- S36/37** = Linie 5 - An der Haltestelle Sulzbach Neue Brücke Umstieg auf die Linien 36/37 nach Pfaffenfang/Frauenzell.
- C** = bis Sulzbach Neue Brücke
- D** = bis Tegernheim Weinbergstr.
- s** = nur an Schultagen
- sf** = nur an schulfreien Tagen

RVV 36/37 ^H Rgbg Fleischmannstr. ▶ Donaustauf / Pfaffenfang / Frauenzell

Fahrwege mit Fahrzeit in Minuten

	Montag - Freitag				Samstag			
05	54 ^{UP}							
06								
07	25 ^D		57 ^{UF}					
08					17 ^{UF}			
09	57 ^{UP}							
10	57 ^{UP}				17 ^{UF}			
11	59 ^A							
12	57 ^{UP} sf				57 ^{UF}			
13	09 ^A S36/37 ^s	24 ^B	39 ^A					
14	17 ^{UP}				37 ^{UF}			
15	17 ^{UF}							
16	39 ^A				37 ^{UF}			
17	39 ^A							
18	37 ^{UF}							
19								
20	37 ^{UB}							
21								
22								

- B** ● 1 ● 1 ● 1 Regensburg Hauptbahnhof
- 2 ● 2 ● 2 Rgbg Fleischmannstr.
- 3 ● 3 ● 3 1-Schwabelweis Heyden
- 4 ● 4 ● 4 2 Tegernheim M.-Luther-Kirche
- 6 ● 6 ● 6 3-Gh. Federl
- 7 ● 7 ● 7 4 -Weinbergstraße
- 8 ● 8 ● 8 6 Donaustauf Bayerwaldstraße
- 10 ● 10 ● 10 -Kriegerdenkmal
- 11 ● 11 ● 11 -Walhallastraße
- 12 ● 13 ● 12 Sulzbach Neue Brücke
- 13 ● 14 ● 13 -West
- 14 ● 16 ● 14 -Tulpenweg
- 15 ● 17 ● 15 Hammermühle
- 16 ● 18 ● 16 Neumühle
- 17 ● 19 ● 17 Unterlichtenwald Ortsmitte
- 18 ● 20 ● 18 Oberlichtenwald
- 19 ● 21 ● 19 Heuweg
- 19 ● 21 ● 19 Thiergarten
- 21 ● 24 ● 21 Roidhof
- 22 ● 25 ● 22 Eichhof
- 23 ● 26 ● 23 Altenthann Johannisbreite
- 24 ● 27 ● 24 -Lohweg
- 25 ● 28 ● 25 Orhalm
- 28 ● 28 ● 28 Pfaffenfang Kreuz
- 29 ● 29 ● 29 -Pfaffenfang
- 30 ● 30 ● 30 Röhren
- 32 ● 32 ● 32 Gottesberg bei Altenthann
- 32 ● 32 ● 32 Forstmühle Schlecht
- 33 ● 33 ● 33 -Forstmühle
- 34 ● 34 ● 34 Steinmühl
- 35 ● 35 ● 35 Wünschenbach
- 37 ● 37 ● 37 Siegenstein
- 38 ● 38 ● 38 Wiesmühle
- 39 ● 39 ● 39 Süssenbach
- 40 ● 40 ● 40 Klosterberg
- 41 ● 41 ● 41 Hauserhof
- 41 ● 41 ● 41 Bibersbach
- 42 ● 42 ● 42 Bruckbach
- 43 ● 43 ● 43 Pöllhof
- 44 ● 44 ● 44 Weismühle
- 45 ● 45 ● 45 Zinthof
- 46 ● 46 ● 46 Brennbach Einmündung
- 47 ● 47 ● 47 -Kerscher
- 48 ● 48 ● 48 -Hintermeier
- 48 ● 48 ● 48 Loidsberg
- 48 ● 48 ● 48 Hechtfeld
- 48 ● 48 ● 48 Frauenzell

Am 24.12. und 31.12. Verkehr wie an Samstagen falls diese Tage nicht auf einen Sonntag fallen. Einschränkungen hierzu entnehmen Sie bitte der Tagespresse oder unter www.rvv.de Gültig ab 04.11.2024

- A - B** = Fahrwege
- UB** = Linie 5 - An der Haltestelle Donaustauf Bayerwaldstraße Umstieg auf die Linie 36/37 nach Brennbach.
- UF** = Linie 5 - An der Haltestelle Donaustauf Bayerwaldstraße Umstieg auf die Linie 36/37 nach Frauenzell.
- UP** = Linie 5 - An der Haltestelle Donaustauf Bayerwaldstraße Umstieg auf die Linie 36/37 nach Pfaffenfang.
- S36/37** = Linie 5 - An der Haltestelle Sulzbach Neue Brücke Umstieg auf die Linien 36/37 nach Pfaffenfang/Frauenzell.
- C** = bis Sulzbach Neue Brücke
- D** = bis Tegernheim Weinbergstr.
- s** = nur an Schultagen
- sf** = nur an schulfreien Tagen

	Montag - Freitag				Samstag			
05	55 ^{UP}							
06								
07	26 ^D	58 ^{UF}						
08					18 ^{UF}			
09	58 ^{UP}							
10	58 ^{UP}				18 ^{UF}			
11								
12	00 ^A	58 ^{UP} sf			58 ^{UF}			
13	10 ^{AC} S36/37s	25 ^B	40 ^A					
14	18 ^{UP}				38 ^{UF}			
15	18 ^{UF}							
16	40 ^A				38 ^{UF}			
17	40 ^A							
18	38 ^{UF}							
19								
20	38 ^{UB}							
21								
22								

- B** 1 Regensburg Hauptbahnhof
- A** 1 Regbg. Schwabelweis Heyden
- 1 Tegernheim M.-Luther-Kirche
- 2 -Gh. Federl
- 3 -Weinbergstraße
- 5 5 Donaustauf Bayerwaldstraße
- 6 -Kriegerdenkmal
- 7 -Walhallastraße
- 9 Sulzbach Neue Brücke
- 10 -West
- 11 12 -Tulpenweg
- 12 13 Hammermühle
- 13 15 Neumühle
- 14 16 Unterlichtenwald Ortsmitte
- 15 17 Oberlichtenwald
- 16 18 Heuweg
- 17 19 Thiergarten
- 18 20 Roidhof
- 18 20 Eichhof
- 20 23 Altenthann Johannisbreite
- 21 24 -Lohweg
- 22 25 Orhalm
- 23 26 Pfaffenfang Kreuz
- 24 -Pfaffenfang
- 27 Röhren
- 27 Gottesberg bei Altenthann
- 28 Forstmühle Schlecht
- 29 -Forstmühle
- 31 Steinmühl
- 31 Wünschenbach
- 32 Siegenstein
- 33 Wiesmühle
- 34 Süssenbach
- 36 Klosterberg
- 37 Hauserhof
- 38 Bibersbach
- 39 Bruckbach
- 40 Pöllhof
- 40 Weismühle
- 41 Zinthof
- 42 Brennbach Einmündung
- 43 -Kerscher
- 44 -Hintermeier
- 45 Loidsberg
- 46 Hechtfeld
- 47 Frauenzell

Am 24.12. und 31.12. Verkehr wie an Samstagen falls diese Tage nicht auf einen Sonntag fallen. Einschränkungen hierzu entnehmen Sie bitte der Tagespresse oder unter www.rvv.de Gültig ab 04.11.2024

A - B = Fahrwege
UB = Linie 5 - An der Haltestelle Donaustauf Bayerwaldstraße Umstieg auf die Linie 36/37 nach Brennbach.
UF = Linie 5 - An der Haltestelle Donaustauf Bayerwaldstraße Umstieg auf die Linie 36/37 nach Frauenzell.
UP = Linie 5 - An der Haltestelle Donaustauf Bayerwaldstraße Umstieg auf die Linie 36/37 nach Pfaffenfang.
S36/37 = Linie 5 - An der Haltestelle Sulzbach Neue Brücke Umstieg auf die Linien 36/37 nach Pfaffenfang/Frauenzell.
C = bis Sulzbach Neue Brücke
D = bis Tegernheim Weinbergstr.
s = nur an Schultagen
sf = nur an schulfreien Tagen

	Montag - Freitag			Samstag		
05	56 ^{UP}					
06						
07	27 ^D	59 ^{UF}				
08				19 ^{UF}		
09	59 ^{UP}					
10	59 ^{UP}			19 ^{UF}		
11						
12	01 ^A	59 ^{UP} sf		59 ^{UF}		
13	11 ^{AC} S36/37 ^s	26 ^B	41 ^A			
14	19 ^{UP}			39 ^{UF}		
15	19 ^{UF}					
16	41 ^A			39 ^{UF}		
17	41 ^A					
18	39 ^{UF}					
19						
20	39 ^{UB}					

- B
- A
- Regensburg Hauptbahnhof
- 1 Tegernheim M.-Luther-Kirche
- 1 -Gh. Federl
- 2 -Weinbergstraße
- 4 Donaustauf Bayerwaldstraße
- 5 -Kriegerdenkmal
- 6 -Walhallastraße
- 8 Sulzbach Neue Brücke
- 9 -West
- 10 -Tulpenweg
- 11 Hammermühle
- 12 Neumühle
- 13 Unterlichtenwald Ortsmitte
- 14 Oberlichtenwald
- 15 Heuweg
- 16 Thiergarten
- 17 Roidhof
- 17 Eichhof
- 19 Altenthann Johannisbreite
- 20 -Lohweg
- 21 Orhalm
- 22 Pfaffenfang Kreuz
- 23 -Pfaffenfang
- 26 Röhren
- 26 Gottesberg bei Altenthann
- 27 Forstmühle Schlecht
- 28 -Forstmühle
- 30 Steinmühl
- 30 Wünschenbach
- 31 Siegenstein
- 32 Wiesmühle
- 33 Süssenbach
- 35 Klosterberg
- 36 Hauserhof
- 37 Bibersbach
- 38 Bruckbach
- 39 Pöllhof
- 39 Weismühle
- 40 Zinthof
- 41 Brennbach Einmündung
- 42 -Kerscher
- 43 -Hintermeier
- 44 Loidsberg
- 45 Hechtfeld
- 46 Frauenzell

Am 24.12. und 31.12. Verkehr wie an Samstagen falls diese Tage nicht auf einen Sonntag fallen. Einschränkungen hierzu entnehmen Sie bitte der Tagespresse oder unter www.rvv.de Gültig ab 04.11.2024

A - B = Fahrwege

UB = Linie 5 - An der Haltestelle Donaustauf Bayerwaldstraße Umstieg auf die Linie 36/37 nach Brennbach.

UF = Linie 5 - An der Haltestelle Donaustauf Bayerwaldstraße Umstieg auf die Linie 36/37 nach Frauenzell.

UP = Linie 5 - An der Haltestelle Donaustauf Bayerwaldstraße Umstieg auf die Linie 36/37 nach Pfaffenfang.

S36/37 = Linie 5 - An der Haltestelle Sulzbach Neue Brücke Umstieg auf die Linien 36/37 nach Pfaffenfang/Frauenzell.

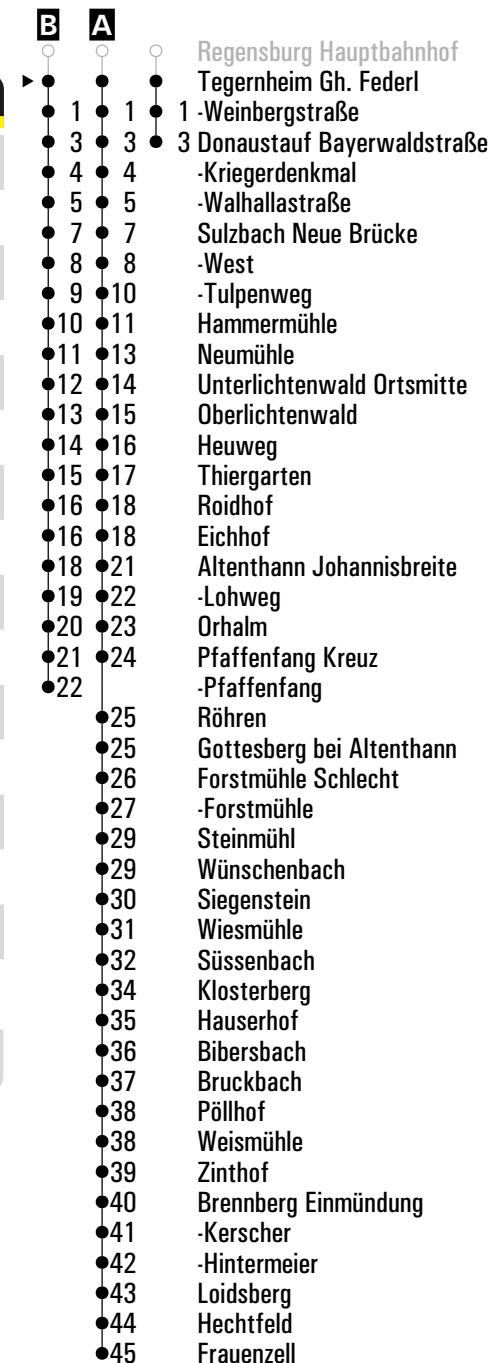
C = bis Sulzbach Neue Brücke

D = bis Tegernheim Weinbergstr.

s = nur an Schultagen

sf = nur an schulfreien Tagen

	Montag - Freitag				Samstag			
05	57 ^{UP}							
06								
07	28 ^D							
08	00 ^{UF}				20 ^{UF}			
09								
10	00 ^{UP}				20 ^{UF}			
11	00 ^{UP}							
12	02 ^A							
13	00 ^{UP} _{sf}	12 ^{A,C} _{S36/37} _s	27 ^B	42 ^A	00 ^{UF}			
14	20 ^{UP}				40 ^{UF}			
15	20 ^{UF}							
16	42 ^A				40 ^{UF}			
17	42 ^A							
18	40 ^{UF}							
19								
20	40 ^{UB}							



Am 24.12. und 31.12. Verkehr wie an Samstagen falls diese Tage nicht auf einen Sonntag fallen. Einschränkungen hierzu entnehmen Sie bitte der Tagespresse oder unter www.rvv.de Gültig ab 04.11.2024

A - B = Fahrwege

UB = Linie 5 - An der Haltestelle Donaustauf Bayerwaldstraße Umstieg auf die Linie 36/37 nach Brennbereg.

UF = Linie 5 - An der Haltestelle Donaustauf Bayerwaldstraße Umstieg auf die Linie 36/37 nach Frauenzell.

UP = Linie 5 - An der Haltestelle Donaustauf Bayerwaldstraße Umstieg auf die Linie 36/37 nach Pfaffenfang.

S36/37 = Linie 5 - An der Haltestelle Sulzbach Neue Brücke Umstieg auf die Linien 36/37 nach Pfaffenfang/Frauenzell.

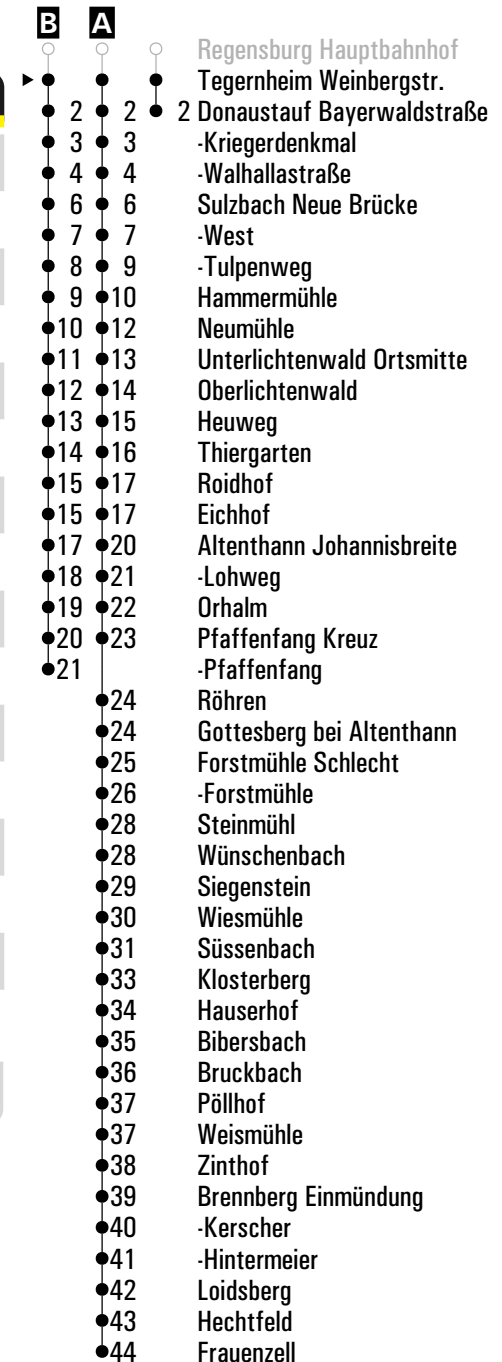
C = bis Sulzbach Neue Brücke

D = bis Tegernheim Weinbergstr.

s = nur an Schultagen

sf = nur an schulfreien Tagen

	Montag - Freitag				Samstag			
05	58 ^{UP}							
06								
07								
08	01 ^{UF}				21 ^{UF}			
09								
10	01 ^{UP}				21 ^{UF}			
11	01 ^{UP}							
12	03 ^A							
13	01 ^{UP} sf ^{UP}	13 ^{A,C} S36/37 ^s	28 ^B	43 ^A	01 ^{UF}			
14	21 ^{UP}				41 ^{UF}			
15	21 ^{UF}							
16	43 ^A				41 ^{UF}			
17	43 ^A							
18	41 ^{UF}							
19								
20	41 ^{UB}							



Am 24.12. und 31.12. Verkehr wie an Samstagen falls diese Tage nicht auf einen Sonntag fallen. Einschränkungen hierzu entnehmen Sie bitte der Tagespresse oder unter www.rvv.de Gültig ab 04.11.2024

- A - B** = Fahrwege
- UB** = Linie 5 - An der Haltestelle Donaustauf Bayerwaldstraße Umstieg auf die Linie 36/37 nach Brennberg.
- UF** = Linie 5 - An der Haltestelle Donaustauf Bayerwaldstraße Umstieg auf die Linie 36/37 nach Frauenzell.
- UP** = Linie 5 - An der Haltestelle Donaustauf Bayerwaldstraße Umstieg auf die Linie 36/37 nach Pfaffenfang.
- S36/37** = Linie 5 - An der Haltestelle Sulzbach Neue Brücke Umstieg auf die Linien 36/37 nach Pfaffenfang/Frauenzell.
- C** = bis Sulzbach Neue Brücke
- s** = nur an Schultagen
- sf** = nur an schulfreien Tagen

**Montag - Freitag**

10

11

12

13

07^{VF}

14

15

Am 24.12. und 31.12. Verkehr wie an Samstagen falls diese Tage nicht auf einen Sonntag fallen. Einschränkungen hierzu entnehmen Sie bitte der Tagespresse oder unter www.rvv.de Gültig ab 04.11.2024

VF = an Schultagen; am ersten Schultag nach den Sommerferien & letzten Schultag vor den Weihnachts-, Oster- und Pfingstferien 1:30 Std. früher; am letzten Schultag vor den Sommerferien 2:40 Std. früher

Fahrwege mit Fahrzeit in Minuten

- ▶ ● Neutraubling Realschule
- 3 -Gymnasium
- 4 -Mittelschule
- 16 Sulzbach Neue Brücke
- 18 -West
- 20 -Tulpenweg
- 22 Hammermühle
- 24 Neumühle
- 26 Unterlichtenwald Ortsmitte
- 27 Oberlichtenwald
- 29 Heuweg
- 30 Thiergarten
- 31 Roidhof
- 31 Eichhof
- 34 Altenthann Johannsbreite
- 36 -Lohweg
- 38 Orhalm
- 39 Pfaffenfang Kreuz
- 40 Röhren
- 40 Gottesberg bei Altenthann
- 42 Forstmühle Schlecht
- 43 -Forstmühle
- 46 Grabenhof
- 47 Hauserhof
- 48 Bibersbach
- 49 Innenlehen
- 50 Himmelmühle
- 51 Hechthof
- 51 Hechtfeld
- 52 Frauenzell
- 55 Forsthof



Montag - Freitag

10

11

12

13 07^{vF}

14

15

Am 24.12. und 31.12. Verkehr wie an Samstagen falls diese Tage nicht auf einen Sonntag fallen. Einschränkungen hierzu entnehmen Sie Gültig ab 04.11.2024 bitte der Tagespresse oder unter www.rvv.de

vF = an Schultagen; am ersten Schultag nach den Sommerferien & letzten Schultag vor den Weihnachts-, Oster- und Pfingstferien 1:30 Std. früher; am letzten Schultag vor den Sommerferien 2:40 Std. früher

Fahrwege mit Fahrzeit in Minuten

- Neutraubling Realschule
- 3 -Gymnasium
- 4 -Mittelschule
- 16 Sulzbach Neue Brücke
- 18 -West
- 20 -Tulpenweg
- 22 Hammermühle
- 24 Neumühle
- 26 Unterlichtenwald Ortsmitte
- 27 Oberlichtenwald
- 29 Heuweg
- 30 Thiergarten
- 31 Roidhof
- 31 Eichhof
- 34 Ödgarten
- 35 Forstmühle Schlecht
- 36 -Forstmühle
- 39 Grabenhof
- 40 Hauserhof
- 41 Bibersbach
- 42 Bruckbach
- 43 Pöllhof
- 44 Weismühle
- 45 Zinthof
- 46 Brennbere Einmündung
- 47 -Kerscher
- 48 -Hintermeier
- 49 -Höllbachstr. 32
- 55 Fahndorf
- 57 Fahnmühle
- 60 Zumhof
- 63 Aumbach Abzweigung
- 64 Aumbrunn
- 66 Kirnberg
- 67 Vordergrub
- 68 Reichenbach
- 69 Wiedenrös
- 70 Sandweg Ausfl. Gaststätte
- 71 Eidenzell
- 73 Wörth Reitfeld
- 74 -Siedlung
- 75 -Petersplatz
- 76 -Tankstelle
- 77 -Marktplatz



Montag - Freitag

10
11
12
13
14
15

07^{VF}

Fahrwege mit Fahrzeit in Minuten

- ▶ ● Neutraubling Realschule
- 3 -Gymnasium
- 4 -Mittelschule
- 16 Sulzbach Neue Brücke
- 29 Roidhof
- 32 Altenthann Johannisbreite
- 33 -Lohweg
- 34 Orhalm
- 35 Pfaffenfang Kreuz
- 36 -Pfaffenfang

Am 24.12. und 31.12. Verkehr wie an Samstagen falls diese Tage nicht auf einen Sonntag fallen. Einschränkungen hierzu entnehmen Sie Gültig ab 04.11.2024 bitte der Tagespresse oder unter www.rvv.de

VF = an Schultagen; am ersten Schultag nach den Sommerferien & letzten Schultag vor den Weihnachts-, Oster- und Pfingstferien 1:30 Std. früher; am letzten Schultag vor den Sommerferien 2:40 Std. früher



Montag - Freitag

10																			
11																			
12																			
13	10 ^{vF}																		
14																			
15																			

Am 24.12. und 31.12. Verkehr wie an Samstagen falls diese Tage nicht auf einen Sonntag fallen. Einschränkungen hierzu entnehmen Sie Gültig ab 04.11.2024 bitte der Tagespresse oder unter www.rvv.de

vF = an Schultagen; am ersten Schultag nach den Sommerferien & letzten Schultag vor den Weihnachts-, Oster- und Pfingstferien 1:30 Std. früher; am letzten Schultag vor den Sommerferien 2:40 Std. früher

Fahrwege mit Fahrzeit in Minuten

- Neutraubling Realschule
- ▶ ● Neutraubling Gymnasium
- 1 -Mittelschule
- 13 Sulzbach Neue Brücke
- 15 -West
- 17 -Tulpenweg
- 19 Hammermühle
- 21 Neumühle
- 23 Unterlichtenwald Ortsmitte
- 24 Oberlichtenwald
- 26 Heuweg
- 27 Thiergarten
- 28 Roidhof
- 28 Eichhof
- 31 Altenthann Johannsbreite
- 33 -Lohweg
- 35 Orhalm
- 36 Pfaffenfang Kreuz
- 37 Röhren
- 37 Gottesberg bei Altenthann
- 39 Forstmühle Schlecht
- 40 -Forstmühle
- 43 Grabenhof
- 44 Hauserhof
- 45 Bibersbach
- 46 Innenlehen
- 47 Himmelmühle
- 48 Hechthof
- 48 Hechtfeld
- 49 Frauenzell
- 52 Forsthof



Montag - Freitag

10
11
12
13
14
15

10^{VF}

Fahrwege mit Fahrzeit in Minuten

- Neutraubling Realschule
- ▶ ● Neutraubling Gymnasium
- 1 -Mittelschule
- 13 Sulzbach Neue Brücke
- 26 Roidhof
- 29 Altenthann Johannisbreite
- 30 -Lohweg
- 31 Orhalm
- 32 Pfaffenfang Kreuz
- 33 -Pfaffenfang

Am 24.12. und 31.12. Verkehr wie an Samstagen falls diese Tage nicht auf einen Sonntag fallen. Einschränkungen hierzu entnehmen Sie Gültig ab 04.11.2024 bitte der Tagespresse oder unter www.rvv.de

VF = an Schultagen; am ersten Schultag nach den Sommerferien & letzten Schultag vor den Weihnachts-, Oster- und Pfingstferien 1:30 Std. früher; am letzten Schultag vor den Sommerferien 2:40 Std. früher

**Montag - Freitag**

10

11

12

13 **10^{vF}**

14

15

Am 24.12. und 31.12. Verkehr wie an Samstagen falls diese Tage nicht auf einen Sonntag fallen. Einschränkungen hierzu entnehmen Sie Gültig ab 04.11.2024 bitte der Tagespresse oder unter www.rvv.de

vF = an Schultagen; am ersten Schultag nach den Sommerferien & letzten Schultag vor den Weihnachts-, Oster- und Pfingstferien 1:30 Std. früher; am letzten Schultag vor den Sommerferien 2:40 Std. früher

Fahrwege mit Fahrzeit in Minuten

- Neutraubling Realschule
- ● Neutraubling Gymnasium
- 1 -Mittelschule
- 13 Sulzbach Neue Brücke
- 15 -West
- 17 -Tulpenweg
- 19 Hammermühle
- 21 Neumühle
- 23 Unterlichtenwald Ortsmitte
- 24 Oberlichtenwald
- 26 Heuweg
- 27 Thiergarten
- 28 Roidhof
- 28 Eichhof
- 31 Ödgarten
- 32 Forstmühle Schlecht
- 33 -Forstmühle
- 36 Grabenhof
- 37 Hauserhof
- 38 Bibersbach
- 39 Bruckbach
- 40 Pöllhof
- 41 Weismühle
- 42 Zinthof
- 43 Brennbberg Einmündung
- 44 -Kerscher
- 45 -Hintermeier
- 46 -Höllbachstr. 32
- 52 Fahndorf
- 54 Fahnmühle
- 57 Zumhof
- 60 Aumbach Abzweigung
- 61 Aumbrunn
- 63 Kirnberg
- 64 Vordergrub
- 65 Reichenbach
- 66 Wiedenrös
- 67 Sandweg Ausfl. Gaststätte
- 68 Eidenzell
- 70 Wörth Reitfeld
- 71 -Siedlung
- 72 -Petersplatz
- 73 -Tankstelle
- 74 -Marktplatz



Montag - Freitag

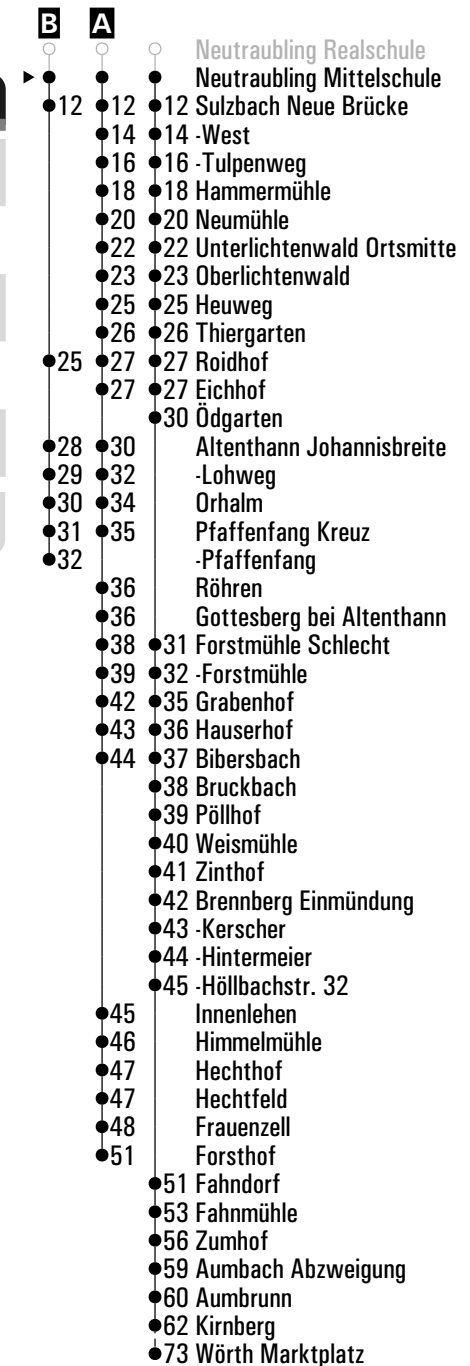
11																			
12																			
13	11 ^B / _{VF}	11 ^{VF}	11 ^A / _{VF}																
14																			
15																			

Am 24.12. und 31.12. Verkehr wie an Samstagen falls diese Tage nicht auf einen Sonntag fallen. Einschränkungen hierzu entnehmen Sie bitte der Tagespresse oder unter www.rvv.de Gültig ab 04.11.2024

A - B = Fahrwege

VF = an Schultagen; am ersten Schultag nach den Sommerferien & letzten Schultag vor den Weihnachts-, Oster- und Pfingstferien 1:30 Std. früher; am letzten Schultag vor den Sommerferien 2:40 Std. früher

Fahrwege mit Fahrzeit in Minuten



	Montag - Freitag				Samstag			
06	04							
07					04 ^B			
08	13 ^B				24 ^B			
09								
10	04				24 ^B			
11	04							
12	05 ^A							
13	04 ^{sf}	15 ^D S36/37 S	30	45 ^A	04 ^B			
14	24				44 ^A			
15	33 ^B							
16	46 ^A				44 ^A			
17	46 ^A							
18	44 ^A							
19								
20	44 ^A C							

- B 1 ● A 1 ○ Regensburg Hauptbahnhof
- 2 ● 2 ● Donaustauf Bayerwaldstraße
- 4 ● 4 ● 1-Kriegerdenkmal
- 5 ● 5 ● 2-Walhallastraße
- 7 ● 7 ● 4 Sulzbach Neue Brücke
- 8 ● 8 ● 5-West
- 10 ● 10 ● 6-Tulpenweg
- 11 ● 11 ● 7 Hammermühle
- 12 ● 12 ● 8 Neumühle
- 13 ● 13 ● 9 Unterlichtenwald Ortsmitte
- 14 ● 14 ● 10 Oberlichtenwald
- 15 ● 15 ● 11 Heuweg
- 15 ● 15 ● 12 Thiergarten
- 18 ● 18 ● 13 Roidhof
- 19 ● 19 ● 13 Eichhof
- 20 ● 20 ● 15 Altenthann Johannisbreite
- 21 ● 21 ● 16-Lohweg
- 22 ● 22 ● 17 Orhalm
- 22 ● 22 ● 18 Pfaffenfang Kreuz
- 23 ● 23 ● 19-Pfaffenfang
- 24 ● 24 ● Röhren
- 26 ● 26 ● Gottesberg bei Altenthann
- 26 ● 26 ● Forstmühle Schlecht
- 27 ● 27 ● -Forstmühle
- 28 ● 28 ● Steinmühl
- 29 ● 29 ● Wünschenbach
- 30 ● 30 ● Siegenstein
- 31 ● 31 ● Wiesmühle
- 32 ● 32 ● Süssenbach
- 33 ● 33 ● Klosterberg
- 34 ● 34 ● Grabenhof
- 35 ● 35 ● Hauserhof
- 36 ● 36 ● Zinthof
- 37 ● 37 ● Bibersbach
- 38 ● 38 ● Bruckbach
- 39 ● 39 ● Pöllhof
- 40 ● 40 ● Weismühle
- 41 ● 41 ● Brennbach
- 42 ● 42 ● Zinzhof
- 43 ● 43 ● Brennbach Einmündung
- 44 ● 44 ● -Kerscher
- 45 ● 45 ● -Hintermeier
- 46 ● 46 ● Loidsberg
- 47 ● 47 ● Hechtfeld
- 48 ● 48 ● Frauenzell

Am 24.12. und 31.12. Verkehr wie an Samstagen falls diese Tage nicht auf einen Sonntag fallen. Einschränkungen hierzu entnehmen Sie bitte der Tagespresse oder unter www.rvv.de Gültig ab 04.11.2024

A - B = Fahrwege

S36/37 = Linie 5 - An der Haltestelle Sulzbach Neue Brücke Umstieg auf die Linien 36/37 nach Pfaffenfang/Frauenzell.

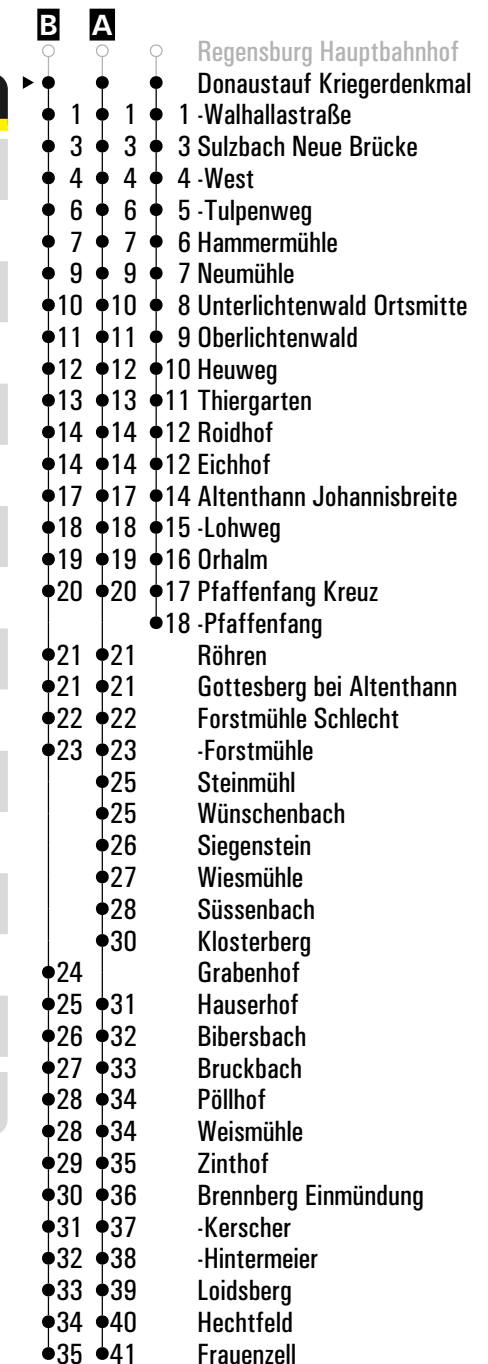
C = bis Brennbach Hintermeier

D = bis Sulzbach Neue Brücke

s = nur an Schultagen

sf = nur an schulfreien Tagen

	Montag - Freitag				Samstag			
06	05							
07					05 ^B			
08	14 ^B				25 ^B			
09								
10	05				25 ^B			
11	05							
12	06 ^A							
13	05 ^{sf}	16 ^D S36/37 S	31	46 ^A	05 ^B			
14	25				45 ^A			
15	34 ^B							
16	47 ^A				45 ^A			
17	47 ^A							
18	45 ^A							
19								
20	45 ^A C							



Am 24.12. und 31.12. Verkehr wie an Samstagen falls diese Tage nicht auf einen Sonntag fallen. Einschränkungen hierzu entnehmen Sie bitte der Tagespresse oder unter www.rvv.de Gültig ab 04.11.2024

A - B = Fahrwege

S36/37 = Linie 5 - An der Haltestelle Sulzbach Neue Brücke Umstieg auf die Linien 36/37 nach Pfaffenfang/Frauenzell.

C = bis Brennberg Hintermeier

D = bis Sulzbach Neue Brücke

s = nur an Schultagen

sf = nur an schulfreien Tagen

	Montag - Freitag				Samstag			
06	06							
07					06 ^B			
08	15 ^B				26 ^B			
09								
10	06				26 ^B			
11	06							
12	07 ^A							
13	06 ^{sf}	17 ^D _S S36/37	32	47 ^A	06 ^B			
14	26				46 ^A			
15	35 ^B							
16	48 ^A				46 ^A			
17	48 ^A							
18	46 ^A							
19								
20	46 ^A _C							

B	A	
○	○	Regensburg Hauptbahnhof
●	●	Donaustauf Walhallastraße
●	●	2 Sulzbach Neue Brücke
●	●	3 -West
●	●	4 -Tulpenweg
●	●	5 Hammermühle
●	●	6 Neumühle
●	●	7 Unterlichtenwald Ortsmitte
●	●	8 Oberlichtenwald
●	●	9 Heuweg
●	●	10 Thiergarten
●	●	11 Roidhof
●	●	11 Eichhof
●	●	13 Altenthann Johannsbreite
●	●	14 -Lohweg
●	●	15 Orhalm
●	●	16 Pfaffenfang Kreuz
●	●	17 -Pfaffenfang
●	●	Röhren
●	●	Gottesberg bei Altenthann
●	●	Forstmühle Schlecht
●	●	-Forstmühle
●	●	Steinmühl
●	●	Wünschenbach
●	●	Siegenstein
●	●	Wiesmühle
●	●	Süssenbach
●	●	Klosterberg
●	●	Grabenhof
●	●	Hauserhof
●	●	Bibersbach
●	●	Bruckbach
●	●	Pöllhof
●	●	Weismühle
●	●	Zinzhof
●	●	Brennberg Einmündung
●	●	-Kerschler
●	●	-Hintermeier
●	●	Loidsberg
●	●	Hechtfeld
●	●	Frauenzell

Am 24.12. und 31.12. Verkehr wie an Samstagen falls diese Tage nicht auf einen Sonntag fallen. Einschränkungen hierzu entnehmen Sie bitte der Tagespresse oder unter www.rvv.de Gültig ab 04.11.2024

A - B = Fahrwege

S36/37 = Linie 5 - An der Haltestelle Sulzbach Neue Brücke Umstieg auf die Linien 36/37 nach Pfaffenfang/Frauenzell.

C = bis Brennberg Hintermeier

D = bis Sulzbach Neue Brücke

s = nur an Schultagen

sf = nur an schulfreien Tagen

	Montag - Freitag						Samstag					
06	08											
07							08 ^B					
08	17 ^B						28 ^B					
09												
10	08						28 ^B					
11	08											
12	09 ^A											
13	08 ^{sf}	23 ^E _{VF}	23 ^C _{VF}	23 ^D _{VF}	34	49 ^A	08 ^B					
14	28						48 ^A					
15	37 ^B											
16	50 ^A						48 ^A					
17	50 ^A											
18	48 ^A											
19												
20	48 ^A _F											

Am 24.12. und 31.12. Verkehr wie an Samstagen falls diese Tage nicht auf einen Sonntag fallen.
Einschränkungen hierzu entnehmen Sie bitte der Tagespresse oder unter www.rvv.de

Gültig ab 04.11.2024

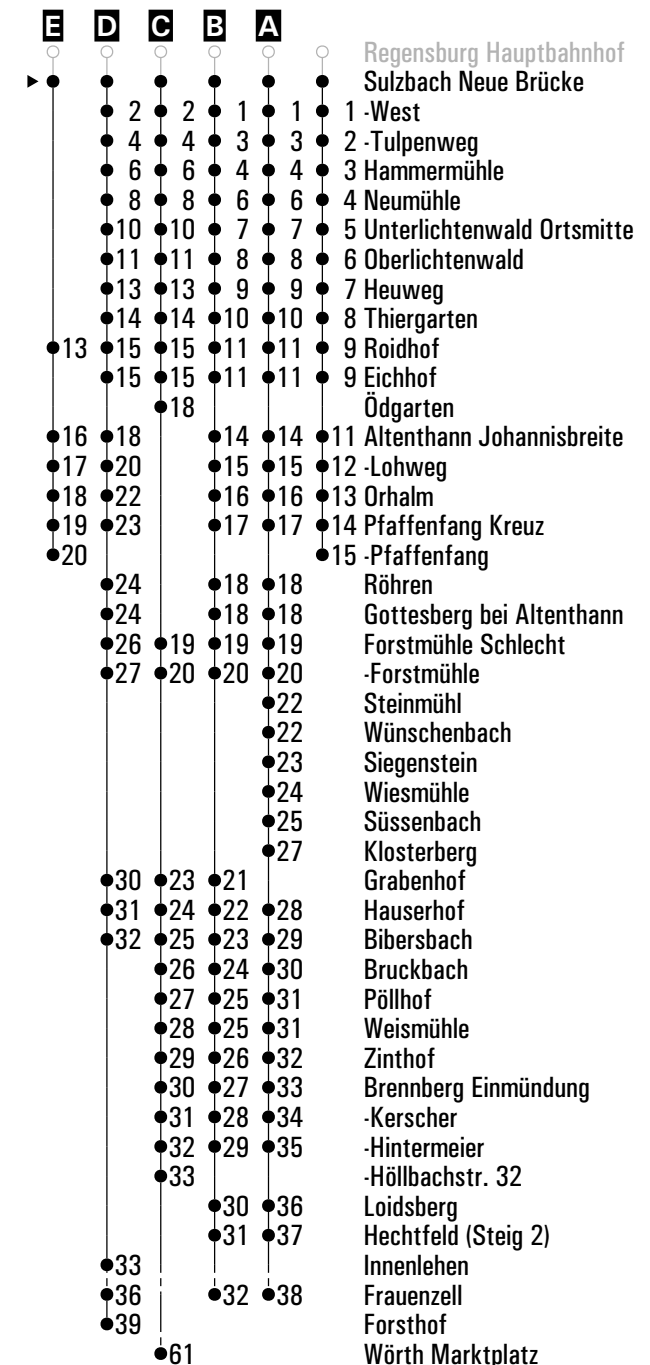
A - E = Fahrwege

VF = an Schultagen; am ersten Schultag nach den Sommerferien & letzten Schultag vor den Weihnachts-, Oster- und Pfingstferien 1:30 Std. früher; am letzten Schultag vor den Sommerferien 2:40 Std. früher

F = bis Brennbach Hintermeier

sf = nur an schulfreien Tagen

Fahrwege mit Fahrzeit in Minuten



	Montag - Freitag					Samstag				
06	09									
07						09 ^B				
08	18 ^B					29 ^B				
09										
10	09					29 ^B				
11	09									
12	10 ^A									
13	09 ^{sf}	25 ^C _{VF}	25 ^D _{VF}	35	50 ^A	09 ^B				
14	29					49 ^A				
15	38 ^B									
16	51 ^A					49 ^A				
17	51 ^A									
18	49 ^A									
19										
20	49 ^A _E									

Am 24.12. und 31.12. Verkehr wie an Samstagen falls diese Tage nicht auf einen Sonntag fallen. Einschränkungen Gültig ab 04.11.2024
hierzu entnehmen Sie bitte der Tagespresse oder unter www.rvv.de

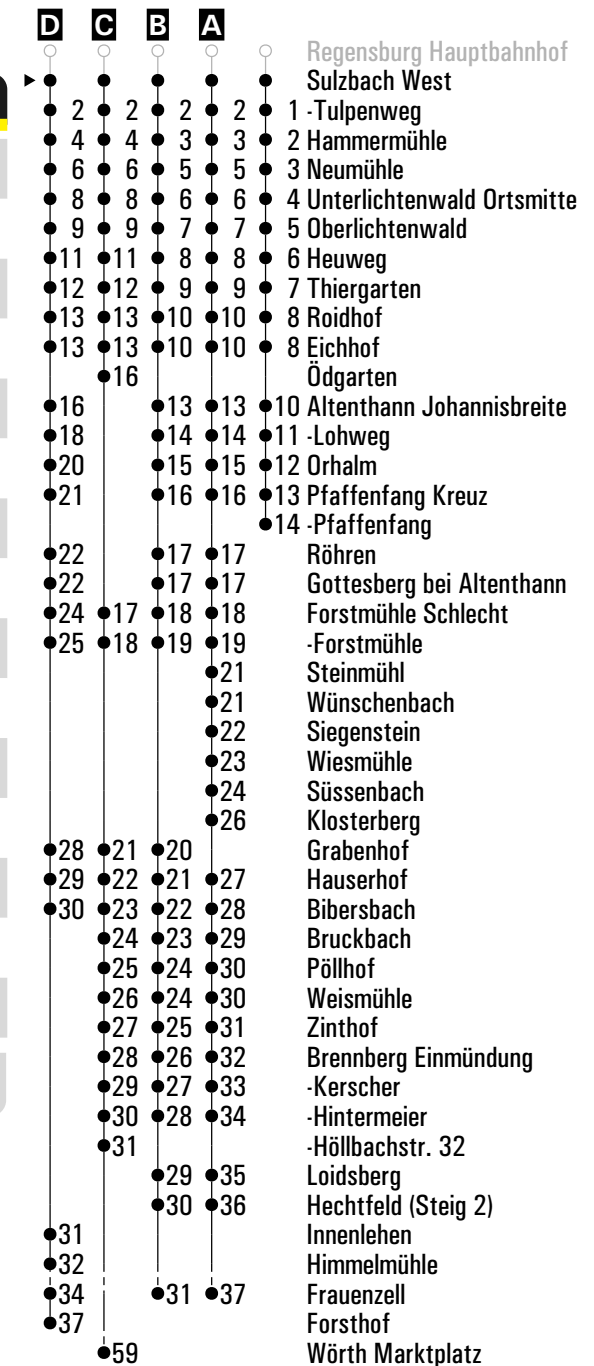
A-D = Fahrwege

VF = an Schultagen; am ersten Schultag nach den Sommerferien & letzten Schultag vor den Weihnachts-, Oster- und Pfingstferien 1:30 Std. früher; am letzten Schultag vor den Sommerferien 2:40 Std. früher

E = bis Brennbach Hintermeier

sf = nur an schulfreien Tagen

Fahrwege mit Fahrzeit in Minuten



	Montag - Freitag					Samstag				
06	10									
07						11 ^B				
08	20 ^B					31 ^B				
09										
10	10					31 ^B				
11	10									
12	12 ^A									
13	10 ^{sf}	27 ^C _{VF}	27 ^D _{VF}	36	52 ^A	11 ^B				
14	30					51 ^A				
15	40 ^B									
16	53 ^A					51 ^A				
17	53 ^A									
18	51 ^A									
19										
20	51 ^A _E									

Am 24.12. und 31.12. Verkehr wie an Samstagen falls diese Tage nicht auf einen Sonntag fallen. Einschränkungen Gültig ab 04.11.2024
 hierzu entnehmen Sie bitte der Tagespresse oder unter www.rvv.de

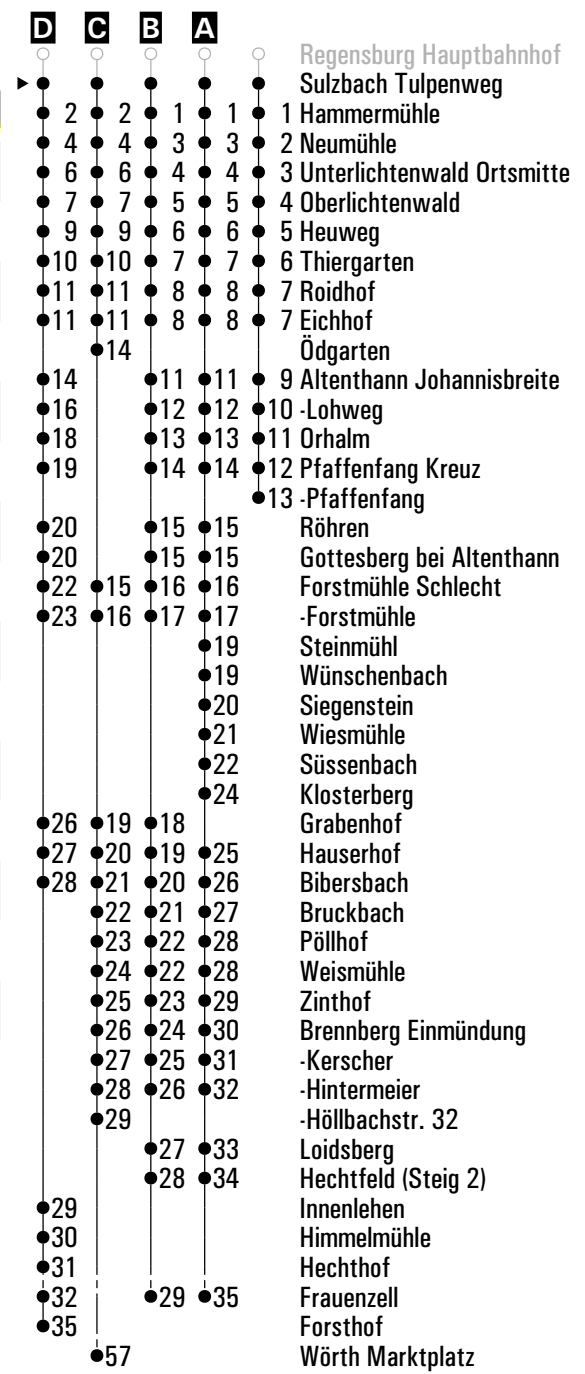
A-D = Fahrwege

VF = an Schultagen; am ersten Schultag nach den Sommerferien & letzten Schultag vor den Weihnachts-, Oster- und Pfingstferien 1:30 Std. früher; am letzten Schultag vor den Sommerferien 2:40 Std. früher

E = bis Brennbach Hintermeier

sf = nur an schulfreien Tagen

Fahrwege mit Fahrzeit in Minuten



	Montag - Freitag					Samstag				
06	11									
07						12 ^B				
08	21 ^B					32 ^B				
09										
10	11					32 ^B				
11	11									
12	13 ^A									
13	11 ^{sf}	29 ^C _{VF}	29 ^D _{VF}	37	53 ^A	12 ^B				
14	31					52 ^A				
15	41 ^B									
16	54 ^A					52 ^A				
17	54 ^A									
18	52 ^A									
19										
20	52 ^A _E									

Am 24.12. und 31.12. Verkehr wie an Samstagen falls diese Tage nicht auf einen Sonntag fallen. Einschränkungen Gültig ab 04.11.2024
hierzu entnehmen Sie bitte der Tagespresse oder unter www.rvv.de

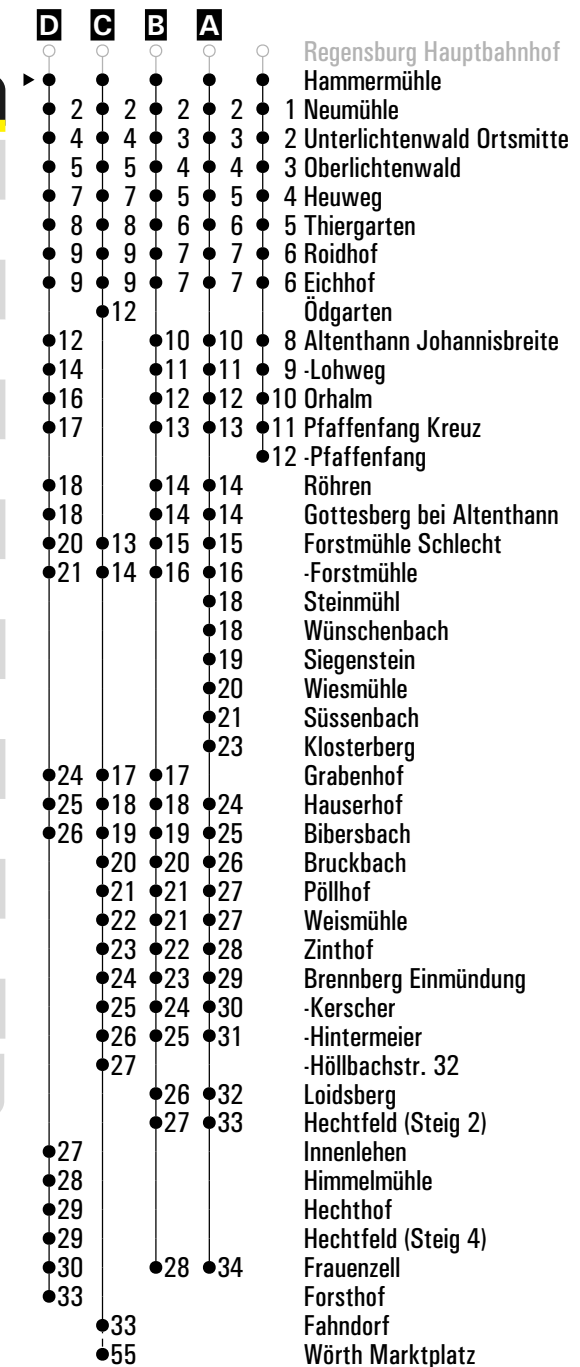
A-D = Fahrwege

VF = an Schultagen; am ersten Schultag nach den Sommerferien & letzten Schultag vor den Weihnachts-, Oster- und Pfingstferien 1:30 Std. früher; am letzten Schultag vor den Sommerferien 2:40 Std. früher

E = bis Brenberg Hintermeier

sf = nur an schulfreien Tagen

Fahrwege mit Fahrzeit in Minuten



	Montag - Freitag					Samstag				
06	12									
07						14 ^B				
08	23 ^B					34 ^B				
09										
10	12					34 ^B				
11	12									
12	15 ^A									
13	12 ^{sf}	31 ^C _{VF}	31 ^D _{VF}	38	55 ^A	14 ^B				
14	32					54 ^A				
15	43 ^B									
16	56 ^A					54 ^A				
17	56 ^A									
18	54 ^A									
19										
20	54 ^A _E									

Am 24.12. und 31.12. Verkehr wie an Samstagen falls diese Tage nicht auf einen Sonntag fallen. Einschränkungen hierzu entnehmen Sie bitte der Tagespresse oder unter www.rvv.de Gültig ab 04.11.2024

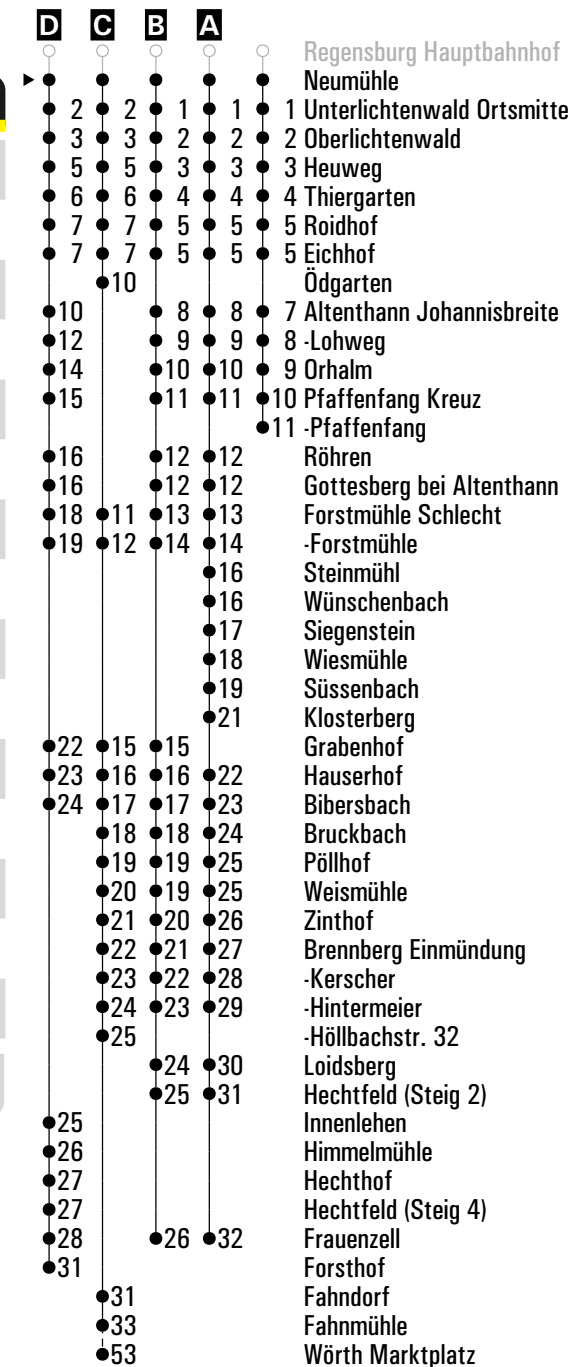
A - D = Fahrwege

VF = an Schultagen; am ersten Schultag nach den Sommerferien & letzten Schultag vor den Weihnachts-, Oster- und Pfingstferien 1:30 Std. früher; am letzten Schultag vor den Sommerferien 2:40 Std. früher

E = bis Brennbach Hintermeier

sf = nur an schulfreien Tagen

Fahrwege mit Fahrzeit in Minuten



	Montag - Freitag					Samstag				
06	13									
07						15 ^B				
08	24 ^B					35 ^B				
09										
10	13					35 ^B				
11	13									
12	16 ^A									
13	13 ^{sf}	33 ^C _{vF}	33 ^D _{vF}	39	56 ^A	15 ^B				
14	33					55 ^A				
15	44 ^B									
16	57 ^A					55 ^A				
17	57 ^A									
18	55 ^A									
19										
20	55 ^A _E									

Am 24.12. und 31.12. Verkehr wie an Samstagen falls diese Tage nicht auf einen Sonntag fallen. Einschränkungen hierzu entnehmen Sie bitte der Tagespresse oder unter www.rvv.de Gültig ab 04.11.2024

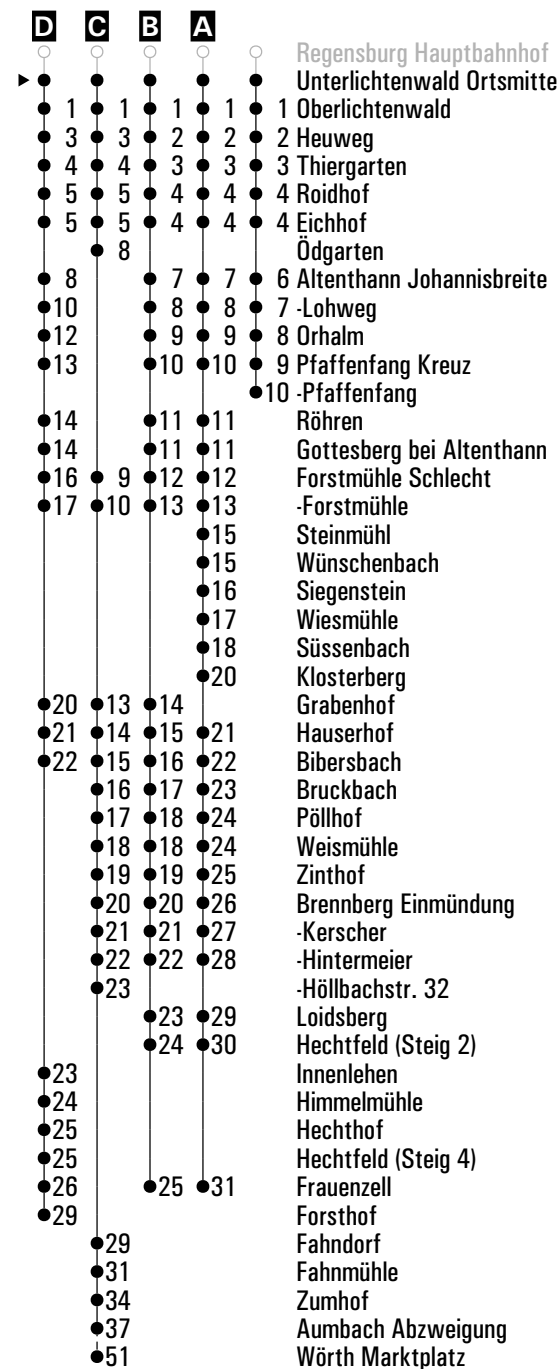
A-D = Fahrwege

vF = an Schultagen; am ersten Schultag nach den Sommerferien & letzten Schultag vor den Weihnachts-, Oster- und Pfingstferien 1:30 Std. früher; am letzten Schultag vor den Sommerferien 2:40 Std. früher

E = bis Brennbach Hintermeier

sf = nur an schulfreien Tagen

Fahrwege mit Fahrzeit in Minuten



	Montag - Freitag					Samstag				
06	14									
07						16 ^B				
08	25 ^B					36 ^B				
09										
10	14					36 ^B				
11	14									
12	17 ^A									
13	14 ^{sf}	34 ^C _{VF}	34 ^D _{VF}	40	57 ^A	16 ^B				
14	34					56 ^A				
15	45 ^B									
16	58 ^A					56 ^A				
17	58 ^A									
18	56 ^A									
19										
20	56 ^A _E									

Am 24.12. und 31.12. Verkehr wie an Samstagen falls diese Tage nicht auf einen Sonntag fallen. Einschränkungen hierzu entnehmen Sie bitte der Tagespresse oder unter www.rvv.de Gültig ab 04.11.2024

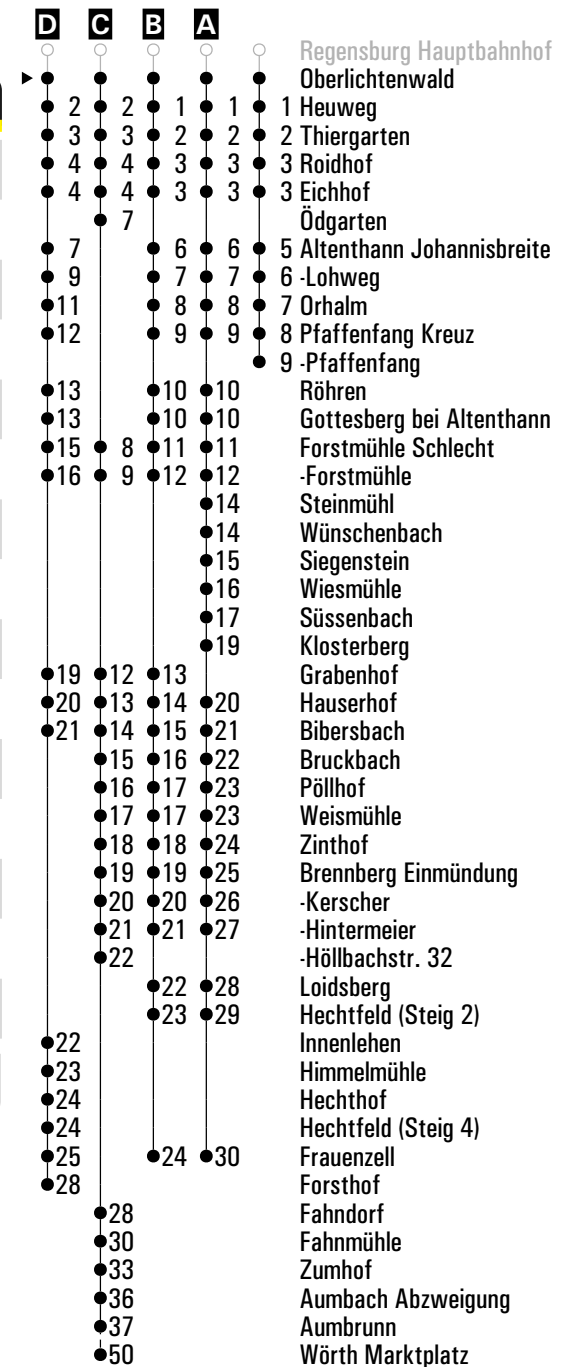
A-D = Fahrwege

VF = an Schultagen; am ersten Schultag nach den Sommerferien & letzten Schultag vor den Weihnachts-, Oster- und Pfingstferien 1:30 Std. früher; am letzten Schultag vor den Sommerferien 2:40 Std. früher

E = bis Brennbach Hintermeier

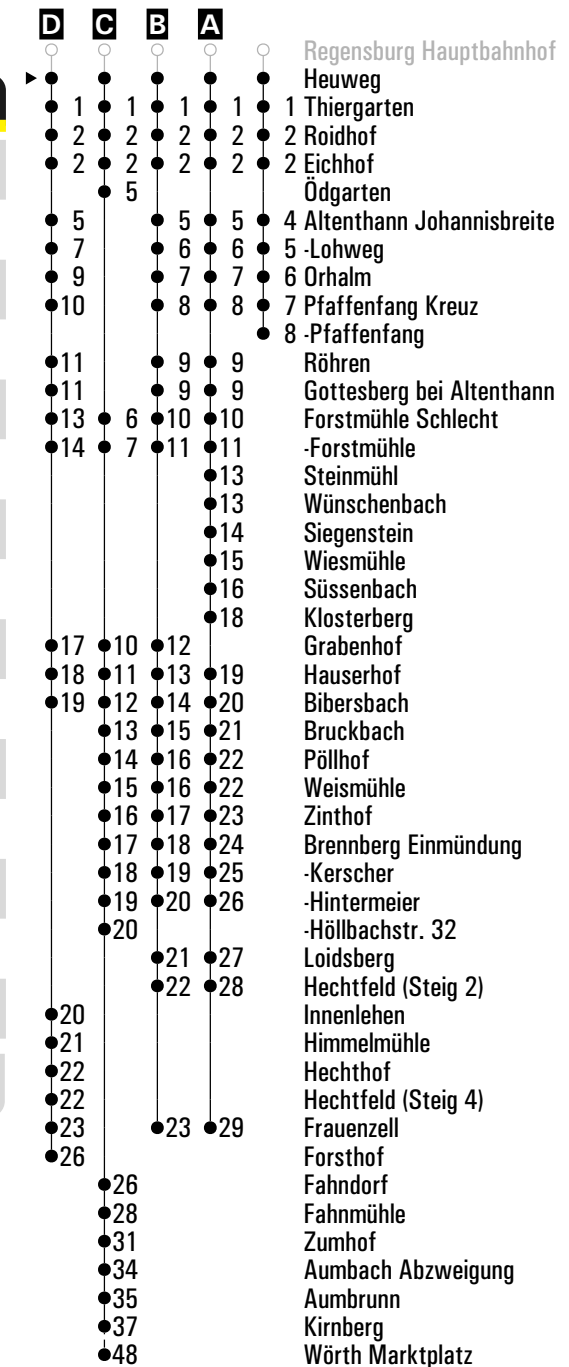
sf = nur an schulfreien Tagen

Fahrwege mit Fahrzeit in Minuten



	Montag - Freitag					Samstag				
06	15									
07						17 ^B				
08	26 ^B					37 ^B				
09										
10	15					37 ^B				
11	15									
12	18 ^A									
13	15 ^{sf}	36 ^C _{VF}	36 ^D _{VF}	41	58 ^A	17 ^B				
14	35					57 ^A				
15	46 ^B									
16	59 ^A					57 ^A				
17	59 ^A									
18	57 ^A									
19										
20	57 ^A _E									

Fahrwege mit Fahrzeit in Minuten



Am 24.12. und 31.12. Verkehr wie an Samstagen falls diese Tage nicht auf einen Sonntag fallen. Einschränkungen hierzu entnehmen Sie bitte der Tagespresse oder unter www.rvv.de Gültig ab 04.11.2024

A-D = Fahrwege

VF = an Schultagen; am ersten Schultag nach den Sommerferien & letzten Schultag vor den Weihnachts-, Oster- und Pfingstferien 1:30 Std. früher; am letzten Schultag vor den Sommerferien 2:40 Std. früher

E = bis Brennberg Hintermeier

sf = nur an schulfreien Tagen

	Montag - Freitag					Samstag				
06	16									
07						18 ^B				
08	27 ^B					38 ^B				
09										
10	16					38 ^B				
11	16									
12	19 ^A									
13	16 ^{sf}	37 ^C _{VF}	37 ^D _{VF}	42	59 ^A	18 ^B				
14	36					58 ^A				
15	47 ^B									
16						58 ^A				
17	00 ^A									
18	00 ^A	58 ^A								
19										
20	58 ^A _E									

Am 24.12. und 31.12. Verkehr wie an Samstagen falls diese Tage nicht auf einen Sonntag fallen. Einschränkungen hierzu entnehmen Sie bitte der Tagespresse oder unter www.rvv.de Gültig ab 04.11.2024

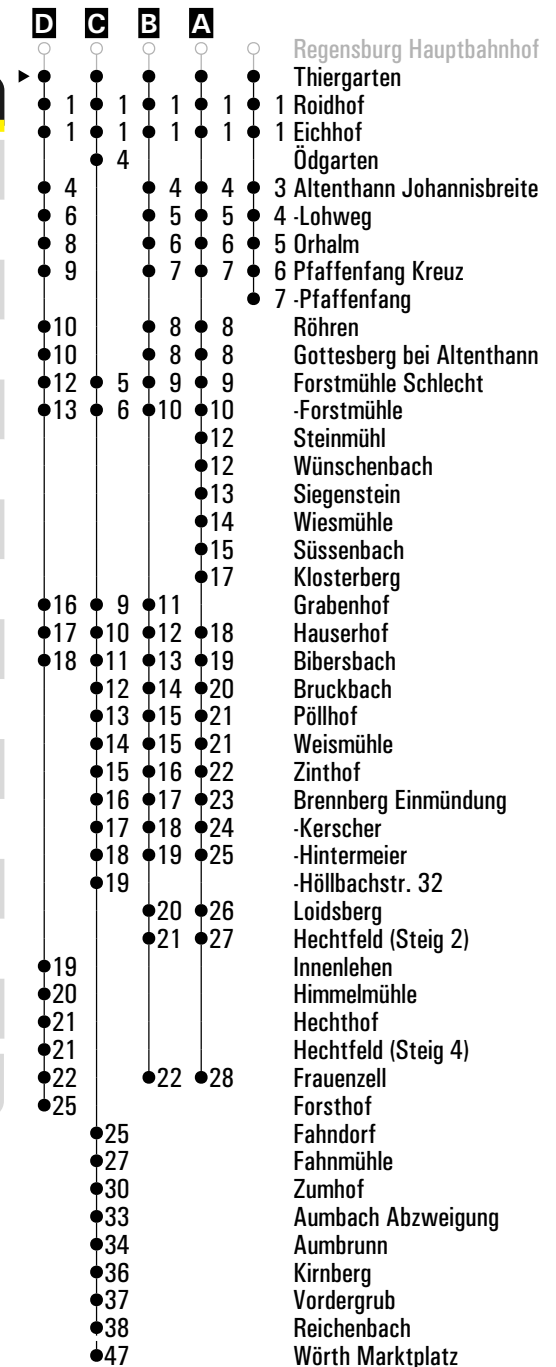
A-D = Fahrwege

VF = an Schultagen; am ersten Schultag nach den Sommerferien & letzten Schultag vor den Weihnachts-, Oster- und Pfingstferien 1:30 Std. früher; am letzten Schultag vor den Sommerferien 2:40 Std. früher

E = bis Brennbach Hintermeier

sf = nur an schulfreien Tagen

Fahrwege mit Fahrzeit in Minuten



	Montag - Freitag					Samstag				
06	17									
07						19 ^B				
08	28 ^B					39 ^B				
09										
10	17					39 ^B				
11	17									
12	20 ^A									
13	17 ^{sf}	36 ^E _{VF}	38 ^C _{VF}	38 ^D _{VF}	43	19 ^B				
14	00 ^A	37				59 ^A				
15	48 ^B									
16						59 ^A				
17	01 ^A									
18	01 ^A	59 ^A								
19										
20	59 ^A _F									

Am 24.12. und 31.12. Verkehr wie an Samstagen falls diese Tage nicht auf einen Sonntag fallen.
Einschränkungen hierzu entnehmen Sie bitte der Tagespresse oder unter www.rvv.de

Gültig ab 04.11.2024

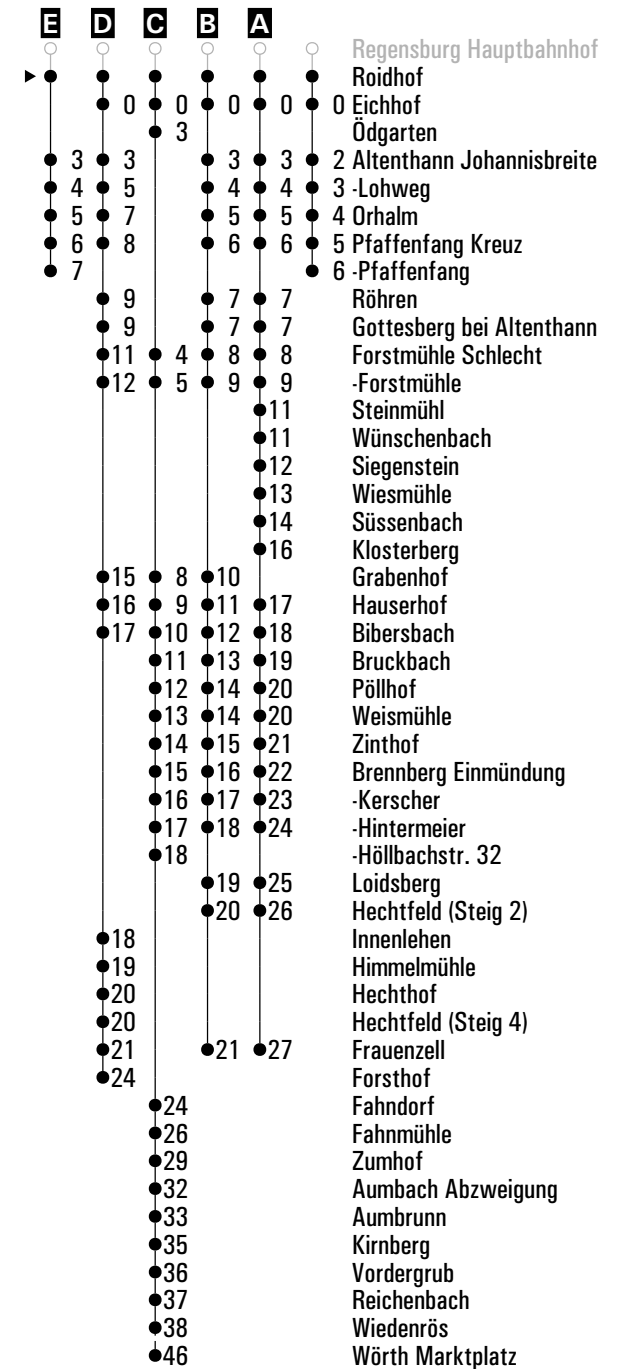
A-E = Fahrwege

VF = an Schultagen; am ersten Schultag nach den Sommerferien & letzten Schultag vor den Weihnachts-, Oster- und Pfingstferien 1:30 Std. früher; am letzten Schultag vor den Sommerferien 2:40 Std. früher

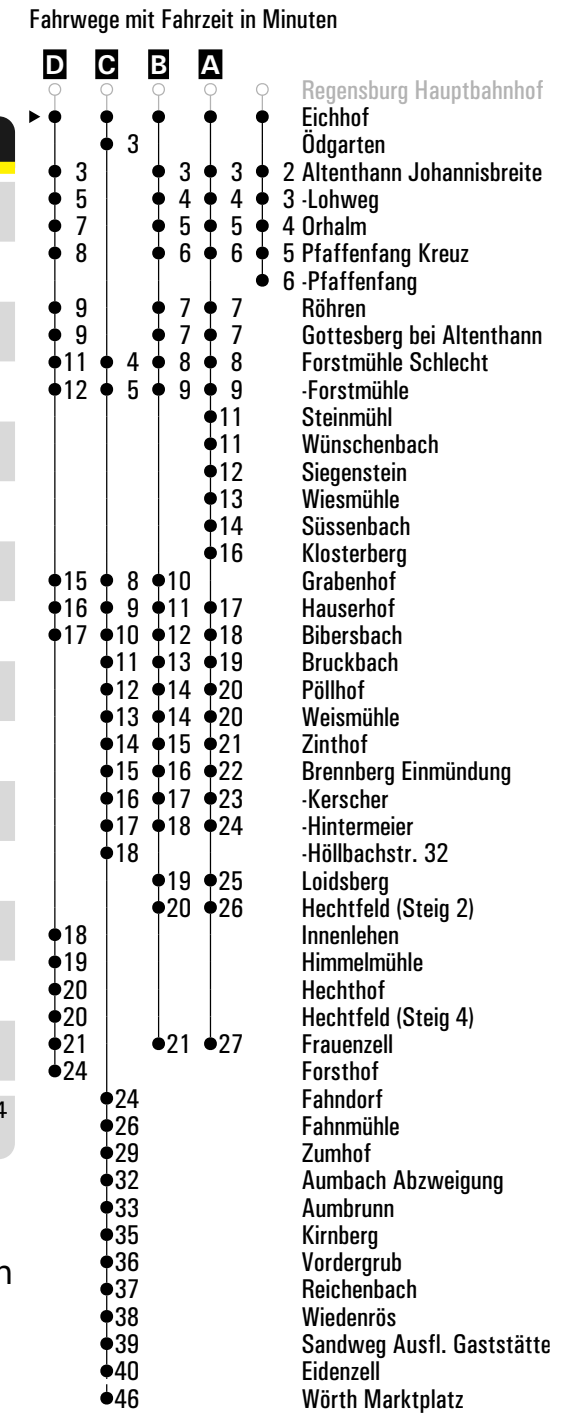
F = bis Brennbach Hintermeier

sf = nur an schulfreien Tagen

Fahrwege mit Fahrzeit in Minuten



	Montag - Freitag					Samstag				
06	17									
07						19 ^B				
08	28 ^B					39 ^B				
09										
10	17					39 ^B				
11	17									
12	20 ^A									
13	17 ^{sf}	38 ^C _{VF}	38 ^D _{VF}	43		19 ^B				
14	00 ^A	37				59 ^A				
15	48 ^B									
16						59 ^A				
17	01 ^A									
18	01 ^A	59 ^A								
19										
20	59 ^A _E									



Am 24.12. und 31.12. Verkehr wie an Samstagen falls diese Tage nicht auf einen Sonntag fallen. Einschränkungen hierzu entnehmen Sie bitte der Tagespresse oder unter www.rvv.de Gültig ab 04.11.2024

A - D = Fahrwege

VF = an Schultagen; am ersten Schultag nach den Sommerferien & letzten Schultag vor den Weihnachts-, Oster- und Pfingstferien 1:30 Std. früher; am letzten Schultag vor den Sommerferien 2:40 Std. früher

E = bis Brennbach Hintermeier

sf = nur an schulfreien Tagen

	Montag - Freitag				Samstag			
06	18							
07					20 ^B			
08	29 ^B				40 ^B			
09								
10	18				40 ^B			
11	18							
12	21 ^A							
13	18 ^{sf}	39 ^C _{VF}	39 ^D _{VF}	44	20 ^B			
14	01 ^A	38						
15	49 ^B				00 ^A			
16								
17	02 ^A				00 ^A			
18	02 ^A							
19	00 ^A							
20								
21	00 ^A _E							

Am 24.12. und 31.12. Verkehr wie an Samstagen falls diese Tage nicht auf einen Sonntag fallen. Einschränkungen hierzu entnehmen Sie bitte der Tagespresse oder unter www.rvv.de Gültig ab 04.11.2024

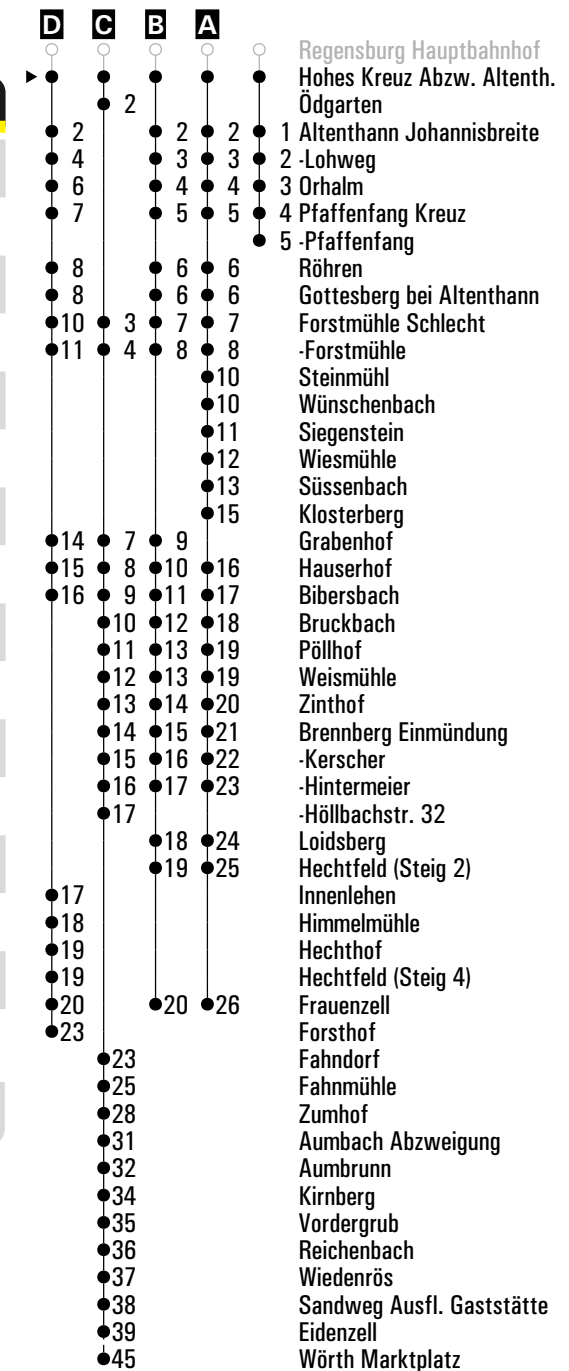
A - D = Fahrwege

VF = an Schultagen; am ersten Schultag nach den Sommerferien & letzten Schultag vor den Weihnachts-, Oster- und Pfingstferien 1:30 Std. früher; am letzten Schultag vor den Sommerferien 2:40 Std. früher

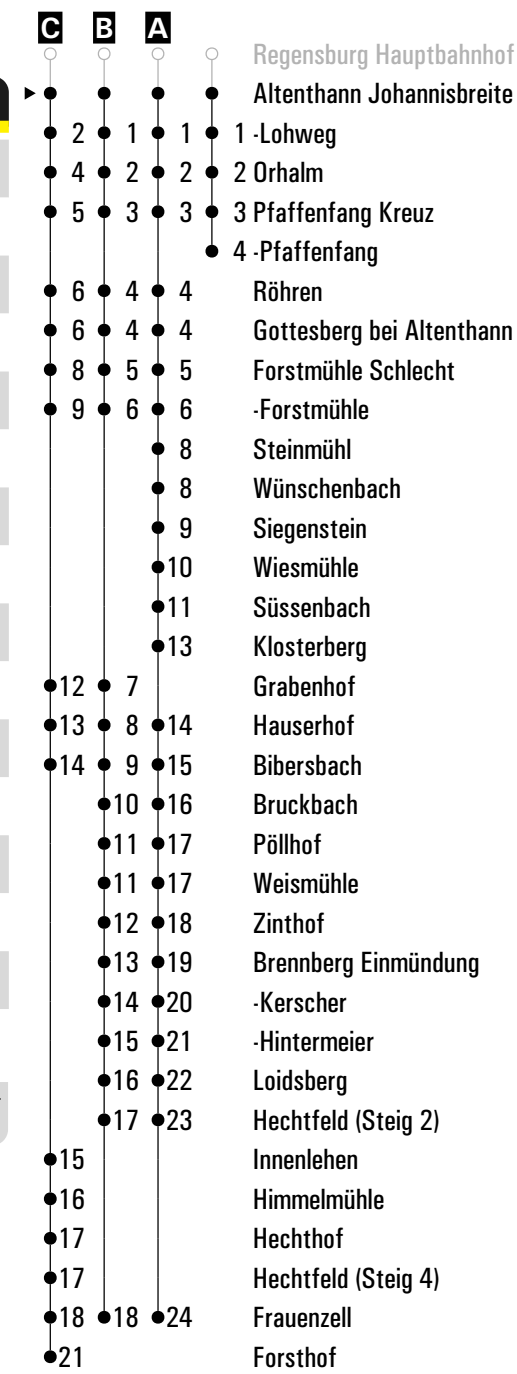
E = bis Brennbach Hintermeier

sf = nur an schulfreien Tagen

Fahrwege mit Fahrzeit in Minuten



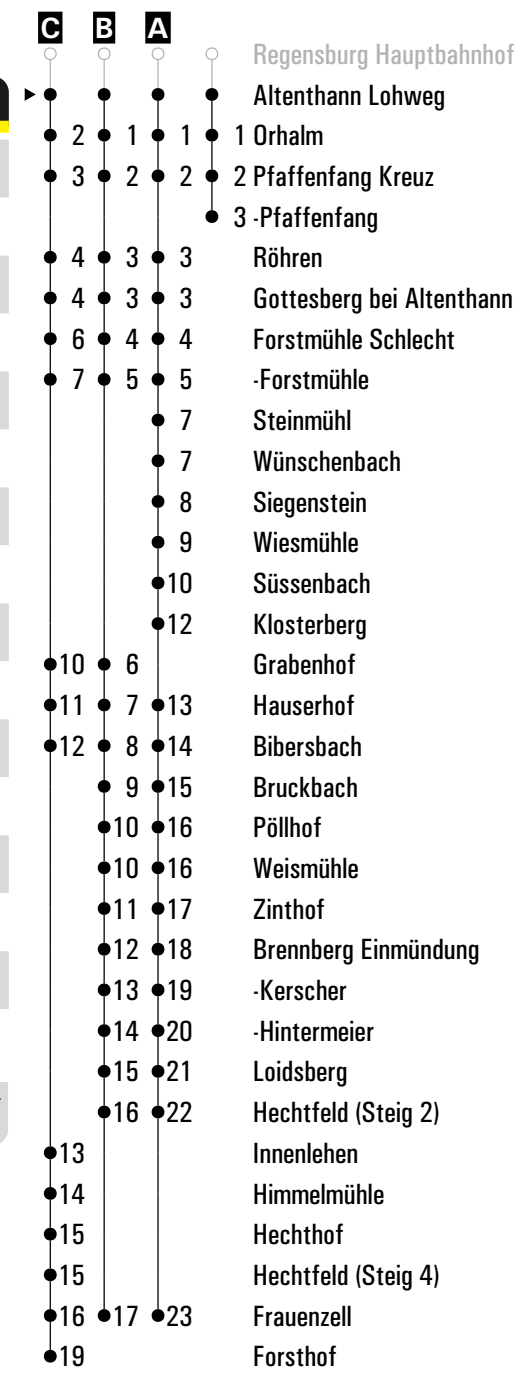
	Montag - Freitag					Samstag				
06	19									
07						22 ^B				
08	31 ^B					42 ^B				
09										
10	19					42 ^B				
11	19									
12	23 ^A									
13	19 ^{sf}	39 ^{VF}	41 ^C	45		22 ^B				
14	03 ^A	39								
15	51 ^B					02 ^A				
16										
17	04 ^A					02 ^A				
18	04 ^A									
19	02 ^A									
20										
21	02 ^A									



Am 24.12. und 31.12. Verkehr wie an Samstagen falls diese Tage nicht auf einen Sonntag fallen. Einschränkungen hierzu entnehmen Sie bitte der Tagespresse oder unter www.rvv.de Gültig ab 04.11.2024

- A - C** = Fahrwege
- VF** = an Schultagen; am ersten Schultag nach den Sommerferien & letzten Schultag vor den Weihnachts-, Oster- und Pfingstferien 1:30 Std. früher; am letzten Schultag vor den Sommerferien 2:40 Std. früher
- D** = bis Brennberg Hintermeier
- sf** = nur an schulfreien Tagen

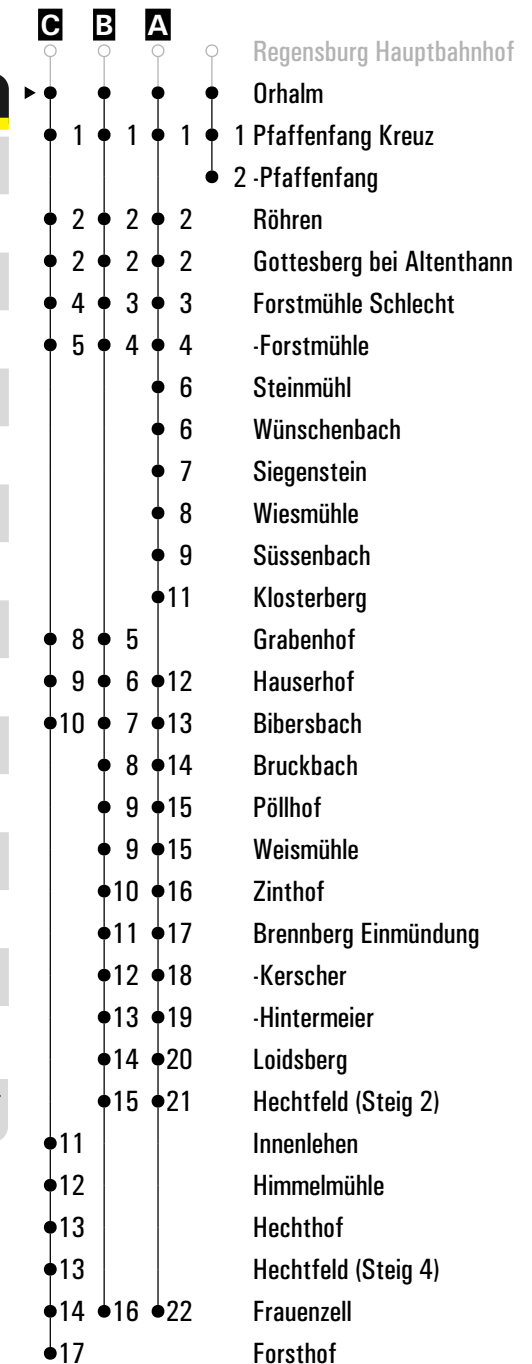
	Montag - Freitag					Samstag				
06	20									
07						23 ^B				
08	32 ^B					43 ^B				
09										
10	20					43 ^B				
11	20									
12	24 ^A									
13	20 ^{sf}	40 ^{VF}	43 ^C	46		23 ^B				
14	04 ^A	40								
15	52 ^B					03 ^A				
16										
17	05 ^A					03 ^A				
18	05 ^A									
19	03 ^A									
20										
21	03 ^A									



Am 24.12. und 31.12. Verkehr wie an Samstagen falls diese Tage nicht auf einen Sonntag fallen. Einschränkungen hierzu entnehmen Sie bitte der Tagespresse oder unter www.rvv.de Gültig ab 04.11.2024

- A - C** = Fahrwege
- VF** = an Schultagen; am ersten Schultag nach den Sommerferien & letzten Schultag vor den Weihnachts-, Oster- und Pfingstferien 1:30 Std. früher; am letzten Schultag vor den Sommerferien 2:40 Std. früher
- D** = bis Brennberg Hintermeier
- sf** = nur an schulfreien Tagen

	Montag - Freitag					Samstag				
06	21									
07						24 ^B				
08	33 ^B					44 ^B				
09										
10	21					44 ^B				
11	21									
12	25 ^A									
13	21 ^{sf}	41 ^{VF}	45 ^C	47		24 ^B				
14	05 ^A	41								
15	53 ^B					04 ^A				
16										
17	06 ^A					04 ^A				
18	06 ^A									
19	04 ^A									
20										
21	04 ^{A/D}									



Am 24.12. und 31.12. Verkehr wie an Samstagen falls diese Tage nicht auf einen Sonntag fallen. Einschränkungen hierzu entnehmen Sie bitte der Tagespresse oder unter www.rvv.de Gültig ab 04.11.2024

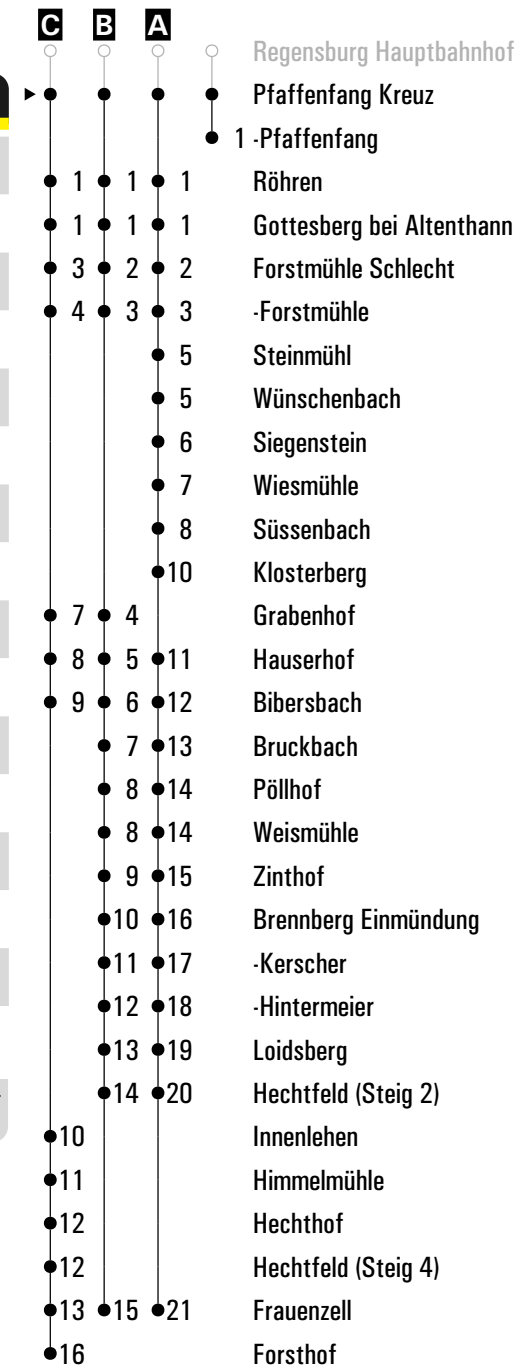
A - C = Fahrwege

VF = an Schultagen; am ersten Schultag nach den Sommerferien & letzten Schultag vor den Weihnachts-, Oster- und Pfingstferien 1:30 Std. früher; am letzten Schultag vor den Sommerferien 2:40 Std. früher

D = bis Brennberg Hintermeier

sf = nur an schulfreien Tagen

	Montag - Freitag					Samstag				
06	22									
07						25 ^B				
08	34 ^B					45 ^B				
09										
10	22					45 ^B				
11	22									
12	26 ^A									
13	22 ^{sf}	42 ^{VF}	46 ^C	48		25 ^B				
14	06 ^A	42								
15	54 ^B					05 ^A				
16										
17	07 ^A					05 ^A				
18	07 ^A									
19	05 ^A									
20										
21	05 ^A									



Am 24.12. und 31.12. Verkehr wie an Samstagen falls diese Tage nicht auf einen Sonntag fallen. Einschränkungen hierzu entnehmen Sie bitte der Tagespresse oder unter www.rvv.de Gültig ab 04.11.2024

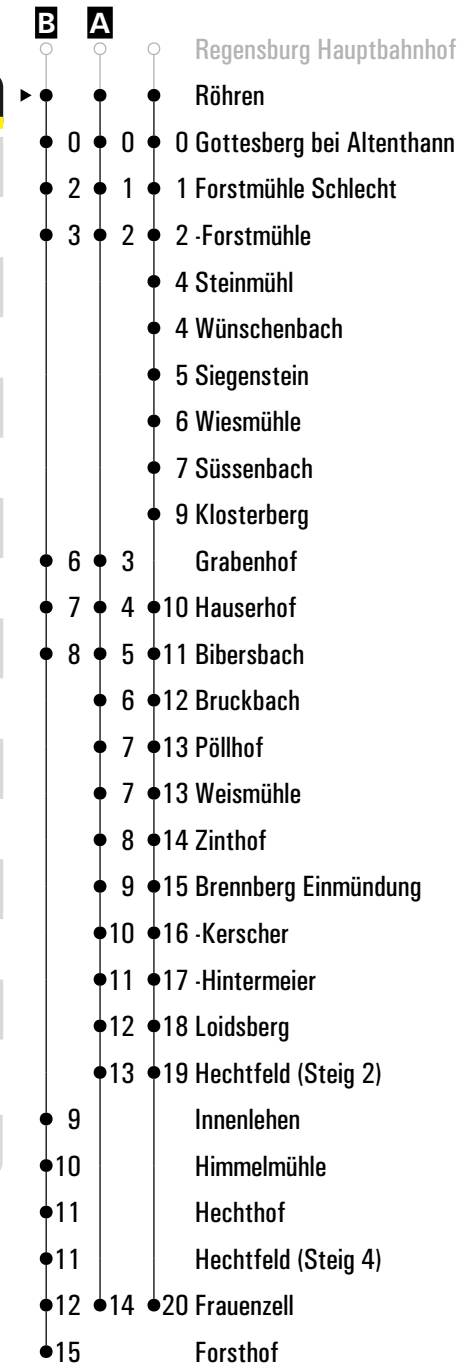
A - C = Fahrwege

VF = an Schultagen; am ersten Schultag nach den Sommerferien & letzten Schultag vor den Weihnachts-, Oster- und Pfingstferien 1:30 Std. früher; am letzten Schultag vor den Sommerferien 2:40 Std. früher

D = bis Brenenberg Hintermeier

sf = nur an schulfreien Tagen

	Montag - Freitag							Samstag						
06														
07								26 ^A						
08	35 ^A							46 ^A						
09														
10								46 ^A						
11														
12	27													
13	47 ^B _{VF}							26 ^A						
14	07													
15	55 ^A							06						
16														
17	08							06						
18	08													
19	06													
20														
21	06 ^C													



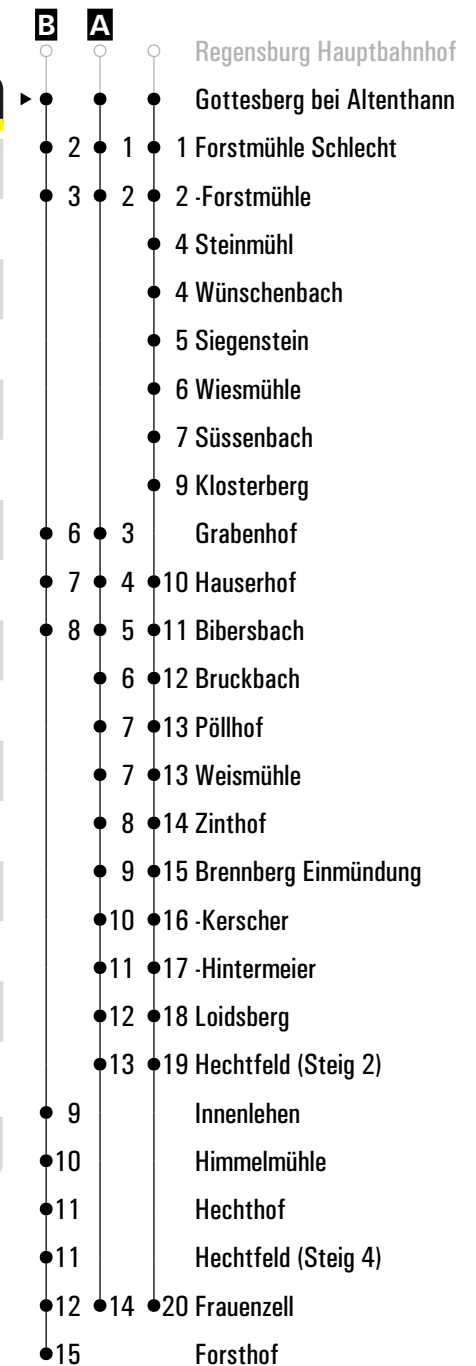
Am 24.12. und 31.12. Verkehr wie an Samstagen falls diese Tage nicht auf einen Sonntag fallen. Einschränkungen hierzu entnehmen Sie bitte der Tagespresse oder unter www.rvv.de Gültig ab 04.11.2024

A - B = Fahrwege

VF = an Schultagen; am ersten Schultag nach den Sommerferien & letzten Schultag vor den Weihnachts-, Oster- und Pfingstferien 1:30 Std. früher; am letzten Schultag vor den Sommerferien 2:40 Std. früher

C = bis Brennbach Hintermeier

	Montag - Freitag							Samstag						
06														
07								26 ^A						
08	35 ^A							46 ^A						
09														
10								46 ^A						
11														
12	27													
13	47 ^B _{VF}							26 ^A						
14	07													
15	55 ^A							06						
16														
17	08							06						
18	08													
19	06													
20														
21	06 ^C													



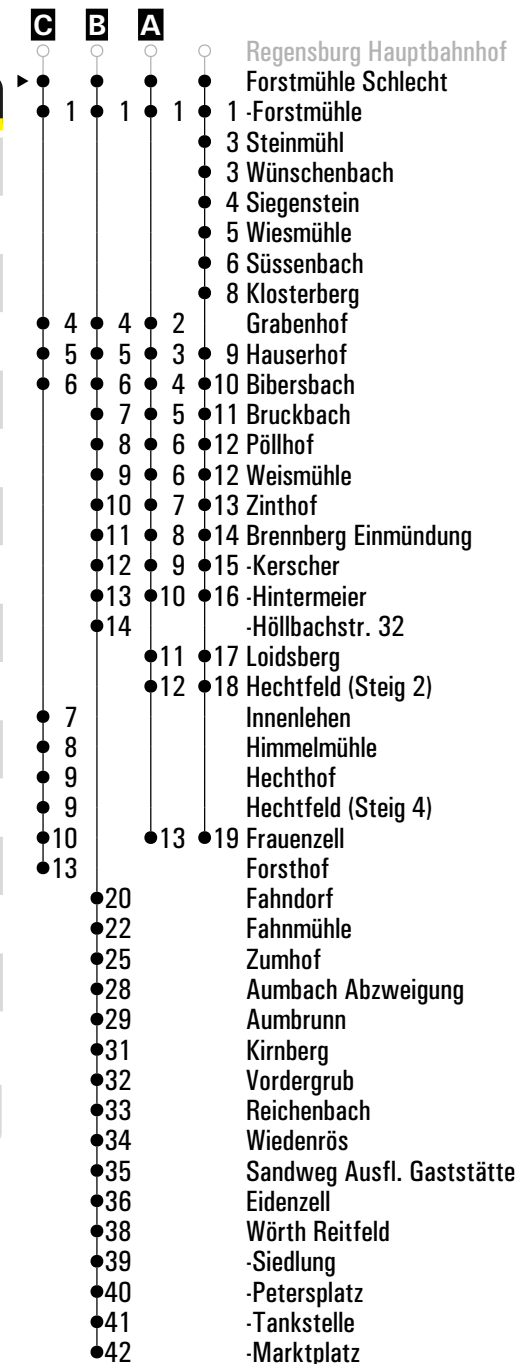
Am 24.12. und 31.12. Verkehr wie an Samstagen falls diese Tage nicht auf einen Sonntag fallen. Einschränkungen hierzu entnehmen Sie bitte der Tagespresse oder unter www.rvv.de Gültig ab 04.11.2024

A - B = Fahrwege

VF = an Schultagen; am ersten Schultag nach den Sommerferien & letzten Schultag vor den Weihnachts-, Oster- und Pfingstferien 1:30 Std. früher; am letzten Schultag vor den Sommerferien 2:40 Std. früher

C = bis Brennbach Hintermeier

	Montag - Freitag						Samstag					
06												
07							27 ^A					
08	36 ^A						47 ^A					
09												
10							47 ^A					
11												
12	28											
13	42 ^B _{VF}	49 ^C _{VF}					27 ^A					
14	08											
15	56 ^A						07					
16												
17	09						07					
18	09											
19	07											
20												
21	07 ^D											



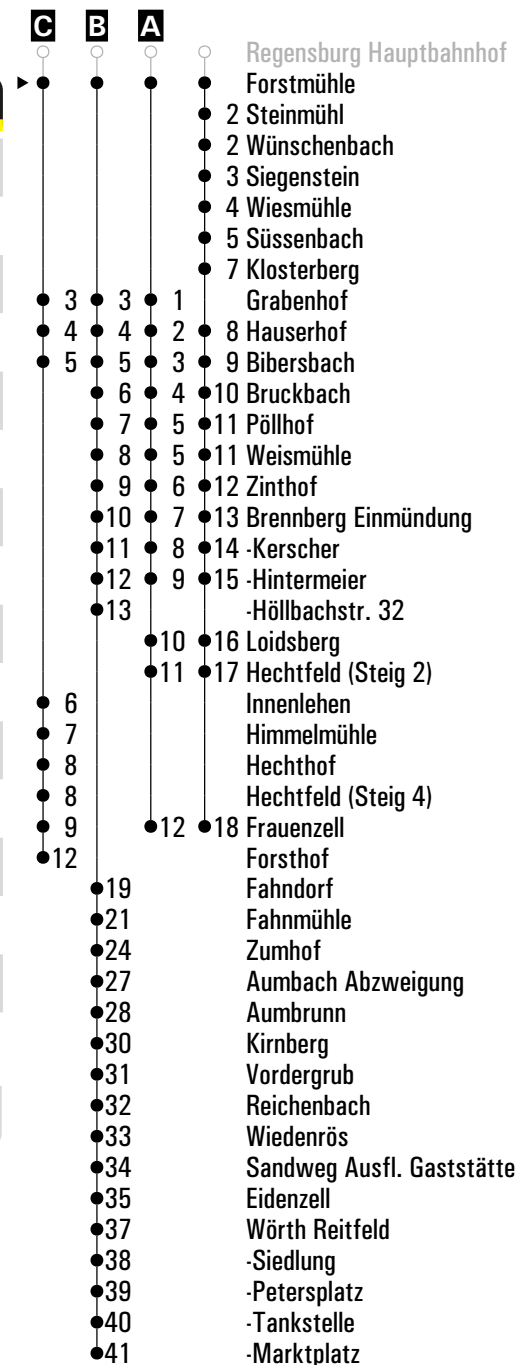
Am 24.12. und 31.12. Verkehr wie an Samstagen falls diese Tage nicht auf einen Sonntag fallen. Einschränkungen hierzu Gültig ab 04.11.2024 entnehmen Sie bitte der Tagespresse oder unter www.rvv.de

A-C = Fahrwege

VF = an Schultagen; am ersten Schultag nach den Sommerferien & letzten Schultag vor den Weihnachts-, Oster- und Pfingstferien 1:30 Std. früher; am letzten Schultag vor den Sommerferien 2:40 Std. früher

D = bis Brennb. Hintermeier

	Montag - Freitag						Samstag					
06												
07							28 ^A					
08	37 ^A						48 ^A					
09												
10							48 ^A					
11												
12	29											
13	43 ^B _{VF}	50 ^C _{VF}					28 ^A					
14	09											
15	57 ^A						08					
16												
17	10						08					
18	10											
19	08											
20												
21	08 ^D											



Am 24.12. und 31.12. Verkehr wie an Samstagen falls diese Tage nicht auf einen Sonntag fallen. Einschränkungen hierzu entnehmen Sie bitte der Tagespresse oder unter www.rvv.de Gültig ab 04.11.2024

A-C = Fahrwege

VF = an Schultagen; am ersten Schultag nach den Sommerferien & letzten Schultag vor den Weihnachts-, Oster- und Pfingstferien 1:30 Std. früher; am letzten Schultag vor den Sommerferien 2:40 Std. früher

D = bis Brennerg Hintermeier

	Montag - Freitag								Samstag							
08																
09																
10																
11																
12	31															
13																
14	11															
15								10								
16																
17	12							10								
18	12															
19	10															
20																
21	10 ^A															
22																
23																
00																

- Regensburg Hauptbahnhof
- Steinmühl
- 0 Wünschenbach
- 1 Siegenstein
- 2 Wiesmühle
- 3 Süßenbach
- 5 Klosterberg
- 6 Hauserhof
- 7 Bibersbach
- 8 Bruckbach
- 9 Pöllhof
- 9 Weismühle
- 10 Zinthof
- 11 Brennb. Einmündung
- 12 -Kerscher
- 13 -Hintermeier
- 14 Loidsberg
- 15 Hechtfeld
- 16 Frauenzell

Am 24.12. und 31.12. Verkehr wie an Samstagen falls diese Tage nicht auf einen Sonntag fallen. Einschränkungen hierzu entnehmen Sie bitte der Tagespresse oder unter www.rvv.de Gültig ab 04.11.2024

A = bis Brennb. Hintermeier

	Montag - Freitag								Samstag							
08																
09																
10																
11																
12	31															
13																
14	11															
15								10								
16																
17	12							10								
18	12															
19	10															
20																
21	10 ^A															
22																
23																
00																

- Regensburg Hauptbahnhof
- ▶ ● Wünschenbach
- 1 Siegenstein
- 2 Wiesmühle
- 3 Süssenbach
- 5 Klosterberg
- 6 Hauserhof
- 7 Bibersbach
- 8 Bruckbach
- 9 Pöllhof
- 9 Weismühle
- 10 Zinthof
- 11 Brennb. Einmündung
- 12 -Kerscher
- 13 -Hintermeier
- 14 Loidsberg
- 15 Hechtfeld
- 16 Frauenzell

Am 24.12. und 31.12. Verkehr wie an Samstagen falls diese Tage nicht auf einen Sonntag fallen. Einschränkungen hierzu entnehmen Sie Gültig ab 04.11.2024 bitte der Tagespresse oder unter www.rvv.de

A = bis Brennb. Hintermeier

	Montag - Freitag								Samstag							
08																
09																
10																
11																
12	32															
13																
14	12															
15								11								
16																
17	13							11								
18	13															
19	11															
20																
21	11 ^A															
22																
23																
00																

- Regensburg Hauptbahnhof
- ▶ ● Siegenstein
- 1 Wiesmühle
- 2 Süssenbach
- 4 Klosterberg
- 5 Hauserhof
- 6 Bibersbach
- 7 Bruckbach
- 8 Pöllhof
- 8 Weismühle
- 9 Zinthof
- 10 Brennb. Einmündung
- 11 -Kerscher
- 12 -Hintermeier
- 13 Loidsberg
- 14 Hechtfeld
- 15 Frauenzell

Am 24.12. und 31.12. Verkehr wie an Samstagen falls diese Tage nicht auf einen Sonntag fallen. Einschränkungen hierzu entnehmen Sie Gültig ab 04.11.2024 bitte der Tagespresse oder unter www.rvv.de

A = bis Brennb. Hintermeier

Montag - Freitag								Samstag							
08															
09															
10															
11															
12	33														
13															
14	13														
15								12							
16															
17	14							12							
18	14														
19	12														
20															
21	12 ^A														
22															
23															
00															

- Regensburg Hauptbahnhof
- Wiesmühle
- 1 Süßenbach
- 3 Klosterberg
- 4 Hauserhof
- 5 Bibersbach
- 6 Bruckbach
- 7 Pöllhof
- 7 Weismühle
- 8 Zinthof
- 9 Brennbach Einmündung
- 10 -Kerscher
- 11 -Hintermeier
- 12 Loidsberg
- 13 Hechtfeld
- 14 Frauenzell

Am 24.12. und 31.12. Verkehr wie an Samstagen falls diese Tage nicht auf einen Sonntag fallen. Einschränkungen hierzu entnehmen Sie Gültig ab 04.11.2024 bitte der Tagespresse oder unter www.rvv.de

A = bis Brennbach Hintermeier

	Montag - Freitag								Samstag							
08																
09																
10																
11																
12	34															
13																
14	14															
15									13							
16																
17	15								13							
18	15															
19	13															
20																
21	13 ^A															
22																
23																
00																

- Regensburg Hauptbahnhof
- ▶ ● Süssenbach
- 2 Klosterberg
- 3 Hauserhof
- 4 Bibersbach
- 5 Bruckbach
- 6 Pöllhof
- 6 Weismühle
- 7 Zinthof
- 8 Brennb. Einmündung
- 9 -Kerscher
- 10 -Hintermeier
- 11 Loidsberg
- 12 Hechtfeld
- 13 Frauenzell

Am 24.12. und 31.12. Verkehr wie an Samstagen falls diese Tage nicht auf einen Sonntag fallen. Einschränkungen hierzu entnehmen Sie Gültig ab 04.11.2024 bitte der Tagespresse oder unter www.rvv.de

A = bis Brennb. Hintermeier

Fahrwege mit Fahrzeit in Minuten

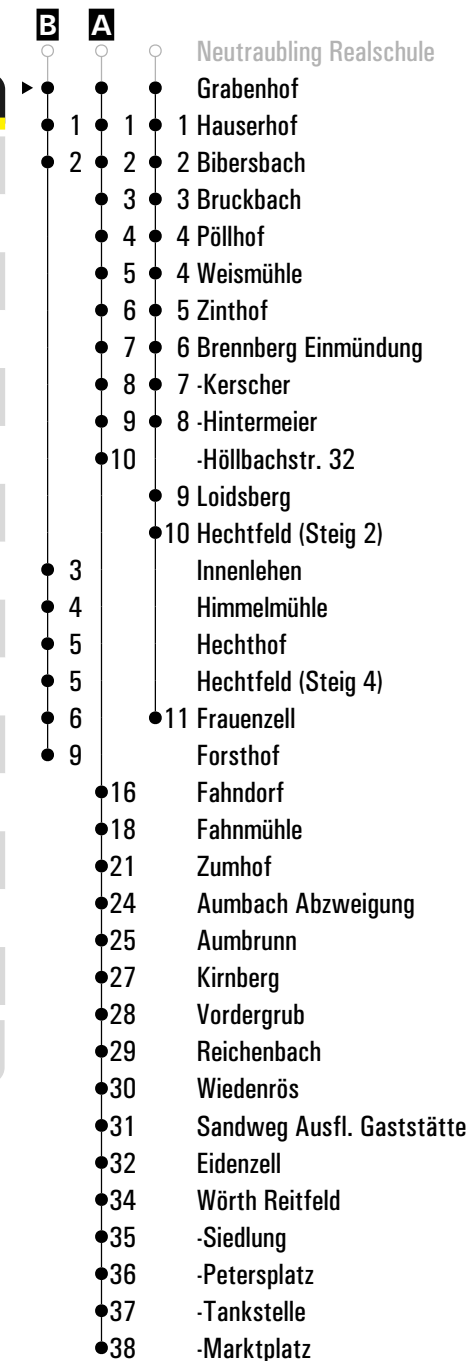
- Regensburg Hauptbahnhof
- ● Klosterberg
- 1 Hauserhof
- 2 Bibersbach
- 3 Bruckbach
- 4 Pöllhof
- 4 Weismühle
- 5 Zinthof
- 6 Brennbere Einmündung
- 7 -Kerscher
- 8 -Hintermeier
- 9 Loidsberg
- 10 Hechtfeld
- 11 Frauenzell

Montag - Freitag								Samstag							
08															
09															
10															
11															
12	36														
13															
14	16														
15								15							
16															
17	17							15							
18	17														
19	15														
20															
21	15 ^A														
22															
23															
00															

Am 24.12. und 31.12. Verkehr wie an Samstagen falls diese Tage nicht auf einen Sonntag fallen. Einschränkungen hierzu entnehmen Sie Gültig ab 04.11.2024 bitte der Tagespresse oder unter www.rvv.de

A = bis Brennbere Hintermeier

	Montag - Freitag						Samstag					
05												
06												
07							29					
08	38						49					
09												
10							49					
11												
12												
13	46 ^A _{VF}		53 ^B _{VF}				29					
14												
15	58											
16												
17												
18												
19												

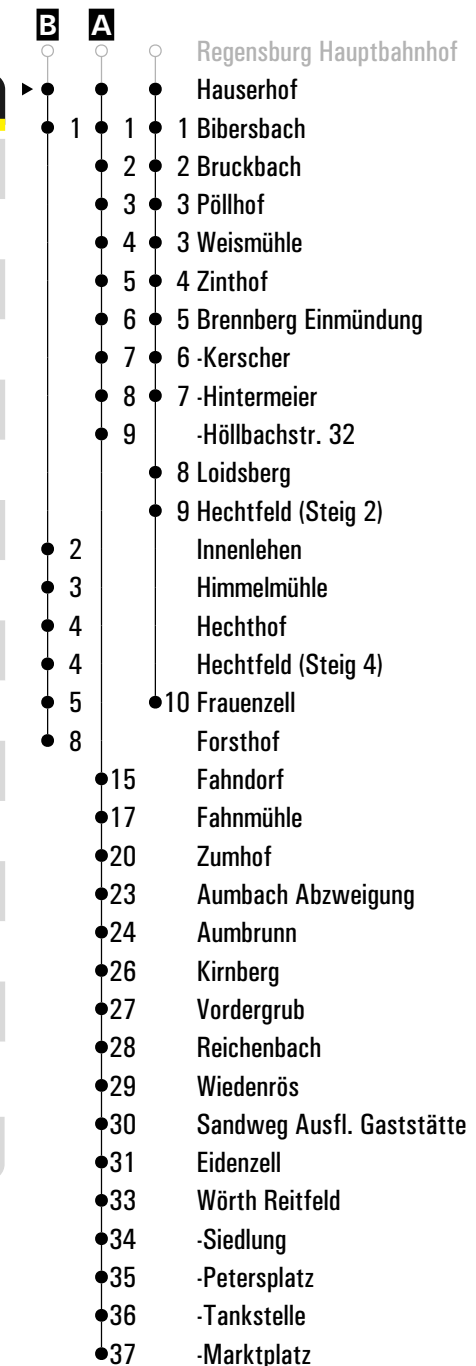


Am 24.12. und 31.12. Verkehr wie an Samstagen falls diese Tage nicht auf einen Sonntag fallen. Einschränkungen hierzu entnehmen Sie bitte der Tagespresse oder unter www.rvv.de Gültig ab 04.11.2024

A - B = Fahrwege

VF = an Schultagen; am ersten Schultag nach den Sommerferien & letzten Schultag vor den Weihnachts-, Oster- und Pfingstferien 1:30 Std. früher; am letzten Schultag vor den Sommerferien 2:40 Std. früher

	Montag - Freitag						Samstag					
06												
07							30					
08	39						50					
09												
10							50					
11												
12	37											
13	47 ^A _{VF}	54 ^B _{VF}					30					
14	17											
15	59						16					
16												
17	18						16					
18	18											
19	16											
20												
21	16 ^C											



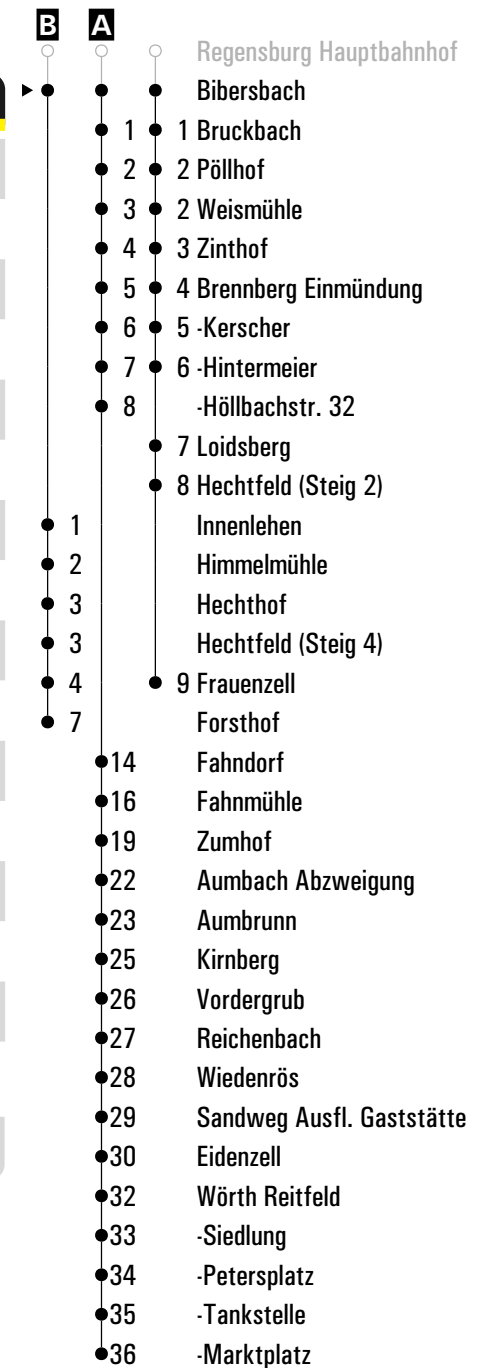
Am 24.12. und 31.12. Verkehr wie an Samstagen falls diese Tage nicht auf einen Sonntag fallen. Einschränkungen hierzu entnehmen Sie bitte der Tagespresse oder unter www.rvv.de Gültig ab 04.11.2024

A - B = Fahrwege

VF = an Schultagen; am ersten Schultag nach den Sommerferien & letzten Schultag vor den Weihnachts-, Oster- und Pfingstferien 1:30 Std. früher; am letzten Schultag vor den Sommerferien 2:40 Std. früher

C = bis Brennb. Hintermeier

	Montag - Freitag							Samstag						
06														
07								31						
08	40							51						
09														
10								51						
11														
12	38													
13	48 ^A _{VF}		55 ^B _{VF}					31						
14	18													
15								17						
16	00													
17	19							17						
18	19													
19	17													
20														
21	17 ^C													



Am 24.12. und 31.12. Verkehr wie an Samstagen falls diese Tage nicht auf einen Sonntag fallen. Einschränkungen hierzu entnehmen Sie bitte der Tagespresse oder unter www.rvv.de Gültig ab 04.11.2024

A - B = Fahrwege

VF = an Schultagen; am ersten Schultag nach den Sommerferien & letzten Schultag vor den Weihnachts-, Oster- und Pfingstferien 1:30 Std. früher; am letzten Schultag vor den Sommerferien 2:40 Std. früher

C = bis Brennbach Hintermeier

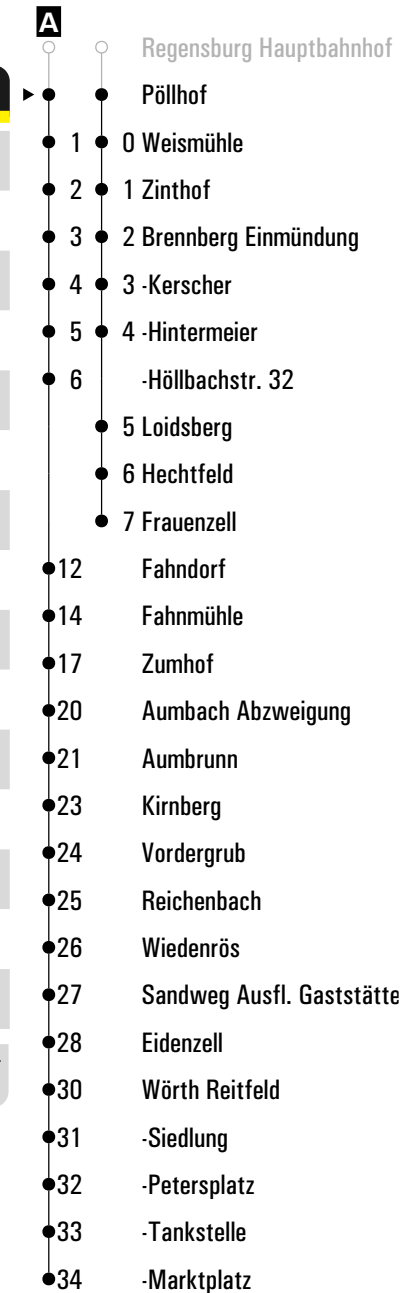
Montag - Freitag								Samstag							
07								32							
08	41							52							
09															
10								52							
11															
12	39														
13	49 ^A _{VF}							32							
14	19														
15								18							
16	01														
17	20 [#]							18							
18	20														
19	18 [#]														
20															
21	18 ^B														



Am 24.12. und 31.12. Verkehr wie an Samstagen falls diese Tage nicht auf einen Sonntag fallen. Einschränkungen hierzu entnehmen Sie bitte der Tagespresse oder unter www.rvv.de. Gültig ab 04.11.2024

- A** = fährt A
- #** = Bus fährt von Frauenzell weiter über Himmelmühle - Altenthann - Sulzbach nach Donaustauf Bayerwaldstr.; dort Anschluss an die Linie 5 Richtung Regensburg
- VF** = an Schultagen; am ersten Schultag nach den Sommerferien & letzten Schultag vor den Weihnachts-, Oster- und Pfingstferien 1:30 Std. früher; am letzten Schultag vor den Sommerferien 2:40 Std. früher
- B** = bis Brennb. Hintermeier

Montag - Freitag								Samstag							
07								33							
08	42							53							
09															
10								53							
11															
12	40														
13	50 ^A _{VF}							33							
14	20														
15								19							
16	02														
17	21 [#]							19							
18	21														
19	19 [#]														
20															
21	19 ^B														



Am 24.12. und 31.12. Verkehr wie an Samstagen falls diese Tage nicht auf einen Sonntag fallen. Einschränkungen hierzu entnehmen Sie bitte der Tagespresse oder unter www.rvv.de Gültig ab 04.11.2024

A = fährt A

= Bus fährt von Frauenzell weiter über Himmelmühle - Altenthann - Sulzbach nach Donaustauf Bayerwaldstr.; dort Anschluss an die Linie 5 Richtung Regensburg

VF = an Schultagen; am ersten Schultag nach den Sommerferien & letzten Schultag vor den Weihnachts-, Oster- und Pfingstferien 1:30 Std. früher; am letzten Schultag vor den Sommerferien 2:40 Std. früher

B = bis Brennb. Hintermeier

Montag - Freitag								Samstag							
07								33							
08	42							53							
09															
10								53							
11															
12	40														
13	51 ^A _{VF}							33							
14	20														
15								19							
16	02														
17	21 [#]							19							
18	21														
19	19 [#]														
20															
21	19 ^B														



Am 24.12. und 31.12. Verkehr wie an Samstagen falls diese Tage nicht auf einen Sonntag fallen. Einschränkungen hierzu entnehmen. Gültig ab 04.11.2024
 Sie bitte der Tagespresse oder unter www.rvv.de

- A** = fährt A
- #** = Bus fährt von Frauenzell weiter über Himmelmühle - Altenthann - Sulzbach nach Donaustauf Bayerwaldstr.; dort Anschluss an die Linie 5 Richtung Regensburg
- VF** = an Schultagen; am ersten Schultag nach den Sommerferien & letzten Schultag vor den Weihnachts-, Oster- und Pfingstferien 1:30 Std. früher; am letzten Schultag vor den Sommerferien 2:40 Std. früher
- B** = bis Brennb. Hintermeier

Montag - Freitag								Samstag							
07								34							
08	43							54							
09															
10								54							
11															
12	41														
13	52 ^A _{VF}							34							
14	21														
15								20							
16	03														
17	22 [#]							20							
18	22														
19	20 [#]														
20															
21	20 ^B														



Am 24.12. und 31.12. Verkehr wie an Samstagen falls diese Tage nicht auf einen Sonntag fallen. Einschränkungen hierzu entnehmen Sie bitte der Tagespresse oder unter www.rvv.de Gültig ab 04.11.2024

A = fährt A

= Bus fährt von Frauenzell weiter über Himmelmühle - Altenthann - Sulzbach nach Donaustauf Bayerwaldstr.; dort Anschluss an die Linie 5 Richtung Regensburg

VF = an Schultagen; am ersten Schultag nach den Sommerferien & letzten Schultag vor den Weihnachts-, Oster- und Pfingstferien 1:30 Std. früher; am letzten Schultag vor den Sommerferien 2:40 Std. früher

B = bis Brennbach Hintermeier

Montag - Freitag								Samstag							
07								35							
08	44							55							
09															
10								55							
11															
12	42														
13	53 ^A _{VF}							35							
14	22														
15								21							
16	04														
17	23 [#]							21							
18	23														
19	21 [#]														
20															
21	21 ^B														



Am 24.12. und 31.12. Verkehr wie an Samstagen falls diese Tage nicht auf einen Sonntag fallen. Einschränkungen hierzu entnehmen. Gültig ab 04.11.2024
 Sie bitte der Tagespresse oder unter www.rvv.de

A = fährt A

= Bus fährt von Frauenzell weiter über Himmelmühle - Altenthann - Sulzbach nach Donaustauf Bayerwaldstr.; dort Anschluss an die Linie 5 Richtung Regensburg

VF = an Schultagen; am ersten Schultag nach den Sommerferien & letzten Schultag vor den Weihnachts-, Oster- und Pfingstferien 1:30 Std. früher; am letzten Schultag vor den Sommerferien 2:40 Std. früher

B = bis Brennberg Hintermeier

Montag - Freitag								Samstag							
07								36							
08	45							56							
09															
10								56							
11															
12	43														
13	54 ^A _{VF}							36							
14	23														
15								22							
16	05														
17	24 [#]							22							
18	24														
19	22 [#]														
20															
21	22 ^B														



Am 24.12. und 31.12. Verkehr wie an Samstagen falls diese Tage nicht auf einen Sonntag fallen. Einschränkungen hierzu entnehmen. Gültig ab 04.11.2024
 Sie bitte der Tagespresse oder unter www.rvv.de

A = fährt A

= Bus fährt von Frauenzell weiter über Himmelmühle - Altenthann - Sulzbach nach Donaustauf Bayerwaldstr.; dort Anschluss an die Linie 5 Richtung Regensburg

VF = an Schultagen; am ersten Schultag nach den Sommerferien & letzten Schultag vor den Weihnachts-, Oster- und Pfingstferien 1:30 Std. früher; am letzten Schultag vor den Sommerferien 2:40 Std. früher

B = bis Brennberg Hintermeier

	Montag - Freitag							Samstag						
06														
07								37						
08	46							57						
09														
10								57						
11														
12	44													
13	55 ^A _{VF}							37						
14	24													
15								23						
16	06													
17	25 [#]							23						
18	25													
19	23 [#]													
20														



Am 24.12. und 31.12. Verkehr wie an Samstagen falls diese Tage nicht auf einen Sonntag fallen. Einschränkungen hierzu entnehmen. Gültig ab 04.11.2024
 Sie bitte der Tagespresse oder unter www.rvv.de

- A** = fährt A
- #** = Bus fährt von Frauenzell weiter über Himmelmühle - Altenthann - Sulzbach nach Donaustauf Bayerwaldstr.; dort Anschluss an die Linie 5 Richtung Regensburg
- VF** = an Schultagen; am ersten Schultag nach den Sommerferien & letzten Schultag vor den Weihnachts-, Oster- und Pfingstferien 1:30 Std. früher; am letzten Schultag vor den Sommerferien 2:40 Std. früher

Montag - Freitag										Samstag					
05															
06															
07										38					
08	47									58					
09															
10										58					
11															
12	45														
13										38					
14	25														
15										24					
16	07														
17	26 [#]									24					
18	26														
19	24 [#]														
20															
21															

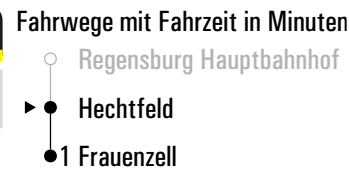
Fahrwege mit Fahrzeit in Minuten



Am 24.12. und 31.12. Verkehr wie an Samstagen falls diese Tage nicht auf einen Sonntag fallen. Einschränkungen hierzu entnehmen Sie Gültig ab 04.11.2024 bitte der Tagespresse oder unter www.rvv.de

= Bus fährt von Frauenzell weiter über Himmelmühle - Altenthann - Sulzbach nach Donaustauf Bayerwaldstr.; dort Anschluss an die Linie 5 Richtung Regensburg

Montag - Freitag										Samstag					
05															
06															
07										39					
08	48									59					
09															
10										59					
11															
12	46														
13										39					
14	26														
15										25					
16	08														
17	27 [#]									25					
18	27														
19	25 [#]														
20															
21															



Am 24.12. und 31.12. Verkehr wie an Samstagen falls diese Tage nicht auf einen Sonntag fallen. Einschränkungen hierzu entnehmen Sie Gültig ab 04.11.2024 bitte der Tagespresse oder unter www.rvv.de

= Bus fährt von Frauenzell weiter über Himmelmühle - Altenthann - Sulzbach nach Donaustauf Bayerwaldstr.; dort Anschluss an die Linie 5 Richtung Regensburg



Montag - Freitag

10
 11
 12
 13
 14
 15

56^{VF}

Fahrwege mit Fahrzeit in Minuten

- Neutraubling Realschule
- ▶ ● Innenlehen
- 1 Himmelmühle
- 2 Hechthof
- 2 Hechtfeld
- 3 Frauenzell
- 6 Forsthof

Am 24.12. und 31.12. Verkehr wie an Samstagen falls diese Tage nicht auf einen Sonntag fallen. Einschränkungen hierzu entnehmen Sie Gültig ab 04.11.2024 bitte der Tagespresse oder unter www.rvv.de

VF = an Schultagen; am ersten Schultag nach den Sommerferien & letzten Schultag vor den Weihnachts-, Oster- und Pfingstferien 1:30 Std. früher; am letzten Schultag vor den Sommerferien 2:40 Std. früher



Montag - Freitag

10
 11
 12
 13
 14
 15

57^{VF}

Fahrwege mit Fahrzeit in Minuten

- Neutraubling Realschule
- ▶ ● Himmelmühle
- 1 Hechthof
- 1 Hechtfeld
- 2 Frauenzell
- 5 Forsthof

Am 24.12. und 31.12. Verkehr wie an Samstagen falls diese Tage nicht auf einen Sonntag fallen. Einschränkungen hierzu entnehmen Sie Gültig ab 04.11.2024 bitte der Tagespresse oder unter www.rvv.de

VF = an Schultagen; am ersten Schultag nach den Sommerferien & letzten Schultag vor den Weihnachts-, Oster- und Pfingstferien 1:30 Std. früher; am letzten Schultag vor den Sommerferien 2:40 Std. früher



Montag - Freitag

10
 11
 12
 13
 14
 15

58^{VF}

Fahrwege mit Fahrzeit in Minuten

- Neutraubling Realschule
- ● Hechthof
- 0 Hechtfeld
- 1 Frauenzell
- 4 Forsthof

Am 24.12. und 31.12. Verkehr wie an Samstagen falls diese Tage nicht auf einen Sonntag fallen. Einschränkungen hierzu entnehmen Sie Gültig ab 04.11.2024 bitte der Tagespresse oder unter www.rvv.de

VF = an Schultagen; am ersten Schultag nach den Sommerferien & letzten Schultag vor den Weihnachts-, Oster- und Pfingstferien 1:30 Std. früher; am letzten Schultag vor den Sommerferien 2:40 Std. früher



Montag - Freitag

10
11
12
13
14
15

58^{VF}

Fahrwege mit Fahrzeit in Minuten

- Neutraubling Realschule
- ▶ ● Hechtfeld
- 1 Frauenzell
- 4 Forsthof

Am 24.12. und 31.12. Verkehr wie an Samstagen falls diese Tage nicht auf einen Sonntag fallen. Einschränkungen hierzu entnehmen Sie Gültig ab 04.11.2024 bitte der Tagespresse oder unter www.rvv.de

VF = an Schultagen; am ersten Schultag nach den Sommerferien & letzten Schultag vor den Weihnachts-, Oster- und Pfingstferien 1:30 Std. früher; am letzten Schultag vor den Sommerferien 2:40 Std. früher



Montag - Freitag

11
 12
 13
 14
 15
 16

02^{VF}

Am 24.12. und 31.12. Verkehr wie an Samstagen falls diese Tage nicht auf einen Sonntag fallen. Einschränkungen hierzu entnehmen Sie Gültig ab 04.11.2024 bitte der Tagespresse oder unter www.rvv.de

VF = an Schultagen; am ersten Schultag nach den Sommerferien & letzten Schultag vor den Weihnachts-, Oster- und Pfingstferien 1:30 Std. früher; am letzten Schultag vor den Sommerferien 2:40 Std. früher

Fahrwege mit Fahrzeit in Minuten

- Neutraubling Realschule
- Fahndorf
- 2 Fahnmühle
- 5 Zumhof
- 8 Aumbach Abzweigung
- 9 Aumbrunn
- 11 Kirnberg
- 12 Vordergrub
- 13 Reichenbach
- 14 Wiedenrös
- 15 Sandweg Ausfl. Gaststätte
- 16 Eidenzell
- 18 Wörth Reitfeld
- 19 -Siedlung
- 20 -Petersplatz
- 21 -Tankstelle
- 22 -Marktplatz



Montag - Freitag

11
 12
 13
 14
 15
 16

04^{VF}

Am 24.12. und 31.12. Verkehr wie an Samstagen falls diese Tage nicht auf einen Sonntag fallen. Einschränkungen hierzu entnehmen Sie Gültig ab 04.11.2024 bitte der Tagespresse oder unter www.rvv.de

VF = an Schultagen; am ersten Schultag nach den Sommerferien & letzten Schultag vor den Weihnachts-, Oster- und Pfingstferien 1:30 Std. früher; am letzten Schultag vor den Sommerferien 2:40 Std. früher

Fahrwege mit Fahrzeit in Minuten

- Neutraubling Realschule
- ▶ ● Fahnmühle
- 3 Zumhof
- 6 Aumbach Abzweigung
- 7 Aumbrunn
- 9 Kirnberg
- 10 Vordergrub
- 11 Reichenbach
- 12 Wiedenrös
- 13 Sandweg Ausfl. Gaststätte
- 14 Eidenzell
- 16 Wörth Reitfeld
- 17 -Siedlung
- 18 -Petersplatz
- 19 -Tankstelle
- 20 -Marktplatz



Montag - Freitag

11																				
12																				
13																				
14	11 ^{VF}																			
15																				
16																				

Am 24.12. und 31.12. Verkehr wie an Samstagen falls diese Tage nicht auf einen Sonntag fallen. Einschränkungen hierzu entnehmen Sie Gültig ab 04.11.2024 bitte der Tagespresse oder unter www.rvv.de

VF = an Schultagen; am ersten Schultag nach den Sommerferien & letzten Schultag vor den Weihnachts-, Oster- und Pfingstferien 1:30 Std. früher; am letzten Schultag vor den Sommerferien 2:40 Std. früher

Fahrwege mit Fahrzeit in Minuten

- Neutraubling Realschule
- Aumbrunn
- 2 Kirnberg
- 3 Vordergrub
- 4 Reichenbach
- 5 Wiedenrös
- 6 Sandweg Ausfl. Gaststätte
- 7 Eidenzell
- 9 Wörth Reitfeld
- 10 -Siedlung
- 11 -Petersplatz
- 12 -Tankstelle
- 13 -Marktplatz



Montag - Freitag

11
12
13
14
15
16

13^{VF}

Fahrwege mit Fahrzeit in Minuten

- Neutraubling Realschule
- ▶ ● Kirnberg
- 1 Vordergrub
- 2 Reichenbach
- 3 Wiedenrös
- 4 Sandweg Ausfl. Gaststätte
- 5 Eidenzell
- 7 Wörth Reitfeld
- 8 -Siedlung
- 9 -Petersplatz
- 10 -Tankstelle
- 11 -Marktplatz

Am 24.12. und 31.12. Verkehr wie an Samstagen falls diese Tage nicht auf einen Sonntag fallen. Einschränkungen hierzu entnehmen Sie Gültig ab 04.11.2024 bitte der Tagespresse oder unter www.rvv.de

VF = an Schultagen; am ersten Schultag nach den Sommerferien & letzten Schultag vor den Weihnachts-, Oster- und Pfingstferien 1:30 Std. früher; am letzten Schultag vor den Sommerferien 2:40 Std. früher



Montag - Freitag

11
 12
 13
 14
 15
 16

15^{VF}

Fahrwege mit Fahrzeit in Minuten

- Neutraubling Realschule
- ▶ ● Reichenbach
- 1 Wiedenrös
- 2 Sandweg Ausfl. Gaststätte
- 3 Eidenzell
- 5 Wörth Reitfeld
- 6 -Siedlung
- 7 -Petersplatz
- 8 -Tankstelle
- 9 -Marktplatz

Am 24.12. und 31.12. Verkehr wie an Samstagen falls diese Tage nicht auf einen Sonntag fallen. Einschränkungen hierzu entnehmen Sie Gültig ab 04.11.2024 bitte der Tagespresse oder unter www.rvv.de

VF = an Schultagen; am ersten Schultag nach den Sommerferien & letzten Schultag vor den Weihnachts-, Oster- und Pfingstferien 1:30 Std. früher; am letzten Schultag vor den Sommerferien 2:40 Std. früher



Montag - Freitag

11
 12
 13
 14
 15
 16

16^{VF}

Fahrwege mit Fahrzeit in Minuten

- Neutraubling Realschule
- ▶ ● Wiederlös
- 1 Sandweg Ausfl. Gaststätte
- 2 Eidenzell
- 4 Wörth Reitfeld
- 5 Siedlung
- 6 Petersplatz
- 7 Tankstelle
- 8 Marktplatz

Am 24.12. und 31.12. Verkehr wie an Samstagen falls diese Tage nicht auf einen Sonntag fallen. Einschränkungen hierzu entnehmen Sie Gültig ab 04.11.2024 bitte der Tagespresse oder unter www.rvv.de

VF = an Schultagen; am ersten Schultag nach den Sommerferien & letzten Schultag vor den Weihnachts-, Oster- und Pfingstferien 1:30 Std. früher; am letzten Schultag vor den Sommerferien 2:40 Std. früher



Montag - Freitag

11
12
13
14
15
16

17^{VF}

Fahrwege mit Fahrzeit in Minuten

- Neutraubling Realschule
- ▶ ● Sandweg Ausfl. Gaststätte
- 1 Eidenzell
- 3 Wörth Reitfeld
- 4 -Siedlung
- 5 -Petersplatz
- 6 -Tankstelle
- 7 -Marktplatz

Am 24.12. und 31.12. Verkehr wie an Samstagen falls diese Tage nicht auf einen Sonntag fallen. Einschränkungen hierzu entnehmen Sie Gültig ab 04.11.2024 bitte der Tagespresse oder unter www.rvv.de

VF = an Schultagen; am ersten Schultag nach den Sommerferien & letzten Schultag vor den Weihnachts-, Oster- und Pfingstferien 1:30 Std. früher; am letzten Schultag vor den Sommerferien 2:40 Std. früher



Montag - Freitag

11
12
13
14
15
16

18^{VF}

Fahrwege mit Fahrzeit in Minuten

- Neutraubling Realschule
- ▶ ● Eidenzell
- 2 Wörth Reitfeld
- 3 -Siedlung
- 4 -Petersplatz
- 5 -Tankstelle
- 6 -Marktplatz

Am 24.12. und 31.12. Verkehr wie an Samstagen falls diese Tage nicht auf einen Sonntag fallen. Einschränkungen hierzu entnehmen Sie Gültig ab 04.11.2024 bitte der Tagespresse oder unter www.rvv.de

VF = an Schultagen; am ersten Schultag nach den Sommerferien & letzten Schultag vor den Weihnachts-, Oster- und Pfingstferien 1:30 Std. früher; am letzten Schultag vor den Sommerferien 2:40 Std. früher



Montag - Freitag

11
12
13
14
15
16

20^{VF}

Fahrwege mit Fahrzeit in Minuten

- Neutraubling Realschule
- ▶ ● Wörth Reitfeld
- 1 -Siedlung
- 2 -Petersplatz
- 3 -Tankstelle
- 4 -Marktplatz

Am 24.12. und 31.12. Verkehr wie an Samstagen falls diese Tage nicht auf einen Sonntag fallen. Einschränkungen hierzu entnehmen Sie Gültig ab 04.11.2024 bitte der Tagespresse oder unter www.rvv.de

VF = an Schultagen; am ersten Schultag nach den Sommerferien & letzten Schultag vor den Weihnachts-, Oster- und Pfingstferien 1:30 Std. früher; am letzten Schultag vor den Sommerferien 2:40 Std. früher



Montag - Freitag

11
12
13
14
15
16

22^{VF}

Fahrwege mit Fahrzeit in Minuten

- Neutraubling Realschule
- ▶ ● Wörth Petersplatz
- 1 - Tankstelle
- 2 - Marktplatz

Am 24.12. und 31.12. Verkehr wie an Samstagen falls diese Tage nicht auf einen Sonntag fallen. Einschränkungen hierzu entnehmen Sie Gültig ab 04.11.2024 bitte der Tagespresse oder unter www.rvv.de

VF = an Schultagen; am ersten Schultag nach den Sommerferien & letzten Schultag vor den Weihnachts-, Oster- und Pfingstferien 1:30 Std. früher; am letzten Schultag vor den Sommerferien 2:40 Std. früher

