



Montag - Freitag

05

06

35^s

07

08

09

10

11

- Wörth Marktplatz
- 1 -Tankstelle
- 2 -Petersplatz
- 3 -Siedlung
- 4 -Reitfeld
- 6 Eidenzell
- 7 Sandweg Ausfl. Gaststätte
- 8 Wiedenrös
- 9 Reichenbach
- 10 Vordergrub
- 11 Kirnberg
- 12 Aumbrunn
- 13 Aumbach Abzweigung
- 17 Zumhof
- 20 Fahnmühle
- 22 Fahndorf
- 29 Brennberg Hintermeier
- 30 -Kerscher
- 31 -Einnündung
- 32 Zinthof
- 33 Weismühle
- 34 Pöllhof
- 35 Bruckbach
- 36 Bibersbach
- 37 Hauserhof
- 38 Grabenhof
- 41 Forstmühle
- 42 -Schlecht
- 43 Ödgarten
- 45 Hohes Kreuz Abzw. Altenth.
- 46 Eichhof
- 46 Roidhof
- 47 Thiergarten
- 48 Heuweg
- 50 Oberlichtenwald
- 51 Unterlichtenwald Nord
- 51 -Ortsmitte
- 53 Neumühle
- 54 Hammermühle
- 57 Sulzbach Tulpenweg
- 58 -Dorfplatz
- 59 -West
- 73 Neutraubling Realschule
- 75 -Gymnasium

Am 24.12. und 31.12. Verkehr wie an Samstagen falls diese Tage nicht auf einen Sonntag fallen. Einschränkungen hierzu entnehmen Sie bitte der Tagespresse oder unter www.rvv.de Gültig ab 10.09.2024

s = nur an Schultagen



Montag - Freitag

05																				
06	36 ^s																			
07																				
08																				
09																				
10																				
11																				

- Wörth Marktplatz
- ▶ ● Wörth Tankstelle
- 1 -Petersplatz
- 2 -Siedlung
- 3 -Reitfeld
- 5 Eidenzell
- 6 Sandweg Ausfl. Gaststätte
- 7 Wiedenrös
- 8 Reichenbach
- 9 Vordergrub
- 10 Kirnberg
- 11 Aumbrunn
- 12 Aumbach Abzweigung
- 16 Zumhof
- 19 Fahnmühle
- 21 Fahndorf
- 28 Brennberg Hintermeier
- 29 -Kerscher
- 30 -Einnündung
- 31 Zinthof
- 32 Weismühle
- 33 Pöllhof
- 34 Bruckbach
- 35 Bibersbach
- 36 Hauserhof
- 37 Grabenhof
- 40 Forstmühle
- 41 -Schlecht
- 42 Ödgarten
- 44 Hohes Kreuz Abzw. Altenth.
- 45 Eichhof
- 45 Roidhof
- 46 Thiergarten
- 47 Heuweg
- 49 Oberlichtenwald
- 50 Unterlichtenwald Nord
- 50 -Ortsmitte
- 52 Neumühle
- 53 Hammermühle
- 56 Sulzbach Tulpenweg
- 57 -Dorfplatz
- 58 -West
- 72 Neutraubling Realschule
- 74 -Gymnasium

Am 24.12. und 31.12. Verkehr wie an Samstagen falls diese Tage nicht auf einen Sonntag fallen. Einschränkungen hierzu entnehmen Sie bitte der Tagespresse oder unter www.rvv.de Gültig ab 10.09.2024

s = nur an Schultagen



Montag - Freitag

05																			
06	37 ^s																		
07																			
08																			
09																			
10																			
11																			

Am 24.12. und 31.12. Verkehr wie an Samstagen falls diese Tage nicht auf einen Sonntag fallen. Einschränkungen hierzu entnehmen Sie Gültig ab 10.09.2024 bitte der Tagespresse oder unter www.rvv.de

s = nur an Schultagen

Fahrwege mit Fahrzeit in Minuten

- Wörth Marktplatz
- ● Wörth Petersplatz
- 1 -Siedlung
- 2 -Reitfeld
- 4 Eidenzell
- 5 Sandweg Ausfl. Gaststätte
- 6 Wiedenrös
- 7 Reichenbach
- 8 Vordergrub
- 9 Kirnberg
- 10 Aumbrunn
- 11 Aumbach Abzweigung
- 15 Zumhof
- 18 Fahnmühle
- 20 Fahndorf
- 27 Brenenberg Hintermeier
- 28 -Kerscher
- 29 -Einmündung
- 30 Zinthof
- 31 Weismühle
- 32 Pöllhof
- 33 Bruckbach
- 34 Bibersbach
- 35 Hauserhof
- 36 Grabenhof
- 39 Forstmühle
- 40 -Schlecht
- 41 Ödgarten
- 43 Hohes Kreuz Abzw. Altenth.
- 44 Eichhof
- 44 Roidhof
- 45 Thiergarten
- 46 Heuweg
- 48 Oberlichtenwald
- 49 Unterlichtenwald Nord
- 49 -Ortsmitte
- 51 Neumühle
- 52 Hammermühle
- 55 Sulzbach Tulpenweg
- 56 -Dorfplatz
- 57 -West
- 71 Neutraubling Realschule
- 73 -Gymnasium



Montag - Freitag

05																				
06	38 ^s																			
07																				
08																				
09																				
10																				
11																				

Am 24.12. und 31.12. Verkehr wie an Samstagen falls diese Tage nicht auf einen Sonntag fallen. Einschränkungen hierzu entnehmen Sie bitte der Tagespresse oder unter www.rvv.de Gültig ab 10.09.2024

s = nur an Schultagen

Fahrwege mit Fahrzeit in Minuten

- Wörth Marktplatz
- ▶ ● Wörth Siedlung
- 1 -Reitfeld
- 3 Eidenzell
- 4 Sandweg Ausfl. Gaststätte
- 5 Wiedenrös
- 6 Reichenbach
- 7 Vordergrub
- 8 Kirnberg
- 9 Aumbrunn
- 10 Aumbach Abzweigung
- 14 Zumhof
- 17 Fahnmühle
- 19 Fahndorf
- 26 Brennbach Hintermeier
- 27 -Kerscher
- 28 -Einmündung
- 29 Zinthof
- 30 Weismühle
- 31 Pöllhof
- 32 Bruckbach
- 33 Bibersbach
- 34 Hauserhof
- 35 Grabenhof
- 38 Forstmühle
- 39 -Schlecht
- 40 Ödgarten
- 42 Hohes Kreuz Abzw. Altenth.
- 43 Eichhof
- 43 Roidhof
- 44 Thiergarten
- 45 Heuweg
- 47 Oberlichtenwald
- 48 Unterlichtenwald Nord
- 48 -Ortsmitte
- 50 Neumühle
- 51 Hammermühle
- 54 Sulzbach Tulpenweg
- 55 -Dorfplatz
- 56 -West
- 70 Neutraubling Realschule
- 72 -Gymnasium



Montag - Freitag

05

06

39^s

07

08

09

10

11

Fahrwege mit Fahrzeit in Minuten

- Wörth Marktplatz
- ▶ ● Wörth Reinfeld
- 2 Eidenzell
- 3 Sandweg Ausfl. Gaststätte
- 4 Wiedenrös
- 5 Reichenbach
- 6 Vordergrub
- 7 Kirnberg
- 8 Aumbrunn
- 9 Aumbach Abzweigung
- 13 Zumhof
- 16 Fahnmühle
- 18 Fahndorf
- 25 Brennbach Hintermeier
- 26 -Kerscher
- 27 -Einnündung
- 28 Zinthof
- 29 Weismühle
- 30 Pöllhof
- 31 Bruckbach
- 32 Bibersbach
- 33 Hauserhof
- 34 Grabenhof
- 37 Forstmühle
- 38 -Schlecht
- 39 Ödgarten
- 41 Hohes Kreuz Abzw. Altenth.
- 42 Eichhof
- 42 Roidhof
- 43 Thiergarten
- 44 Heuweg
- 46 Oberlichtenwald
- 47 Unterlichtenwald Nord
- 47 -Ortmitte
- 49 Neumühle
- 50 Hammermühle
- 53 Sulzbach Tulpenweg
- 54 -Dorfplatz
- 55 -West
- 69 Neutraubling Realschule
- 71 -Gymnasium

Am 24.12. und 31.12. Verkehr wie an Samstagen falls diese Tage nicht auf einen Sonntag fallen. Einschränkungen hierzu entnehmen Sie bitte der Tagespresse oder unter www.rvv.de Gültig ab 10.09.2024

s = nur an Schultagen



Montag - Freitag

05

06

45^s

07

08

09

10

11

Fahrwege mit Fahrzeit in Minuten

- ▶ ● Wörth Regensburger Str.
- 1 Wiesent Ost
- 2 -Schloßplatz
- 3 -West
- 11 Forsthof
- 15 Frauenzell
- 16 Hechtfeld
- 16 Hechthof
- 17 Himmelmühle
- 18 Innenlehen
- 19 Bibersbach
- 20 Hauserhof
- 21 Grabenhof
- 24 Forstmühle
- 25 -Schlecht
- 27 Gottesberg bei Altenthann
- 27 Röhren
- 28 Pfaffenfang Kreuz
- 29 Orhalm
- 31 Altenthann Lohweg
- 33 -Johannisbreite
- 35 -Hohes Kreuz Abzw. Altenth.
- 36 Eichhof
- 36 Roidhof
- 37 Thiergarten
- 38 Heuweg
- 40 Oberlichtenwald
- 41 Unterlichtenwald Nord
- 41 -Ortsmitte
- 43 Neumühle
- 44 Hammermühle
- 47 Sulzbach Tulpenweg
- 48 -Dorfplatz
- 49 -West
- 63 Neutraubling Realschule
- 65 -Gymnasium

Am 24.12. und 31.12. Verkehr wie an Samstagen falls diese Tage nicht auf einen Sonntag fallen. Einschränkungen hierzu entnehmen Sie Gültig ab 10.09.2024 bitte der Tagespresse oder unter www.rvv.de

s = nur an Schultagen



Montag - Freitag

05																				
06	46 ^s																			
07																				
08																				
09																				
10																				
11																				

- Würth Regensburger Str.
- ▶ ● Wiesent Ost
- 1 -Schloßplatz
- 2 -West
- 10 Forsthof
- 14 Frauenzell
- 15 Hechtfeld
- 15 Hechthof
- 16 Himmelmühle
- 17 Innenlehen
- 18 Bibersbach
- 19 Hauserhof
- 20 Grabenhof
- 23 Forstmühle
- 24 -Schlecht
- 26 Gottesberg bei Altenthann
- 26 Röhren
- 27 Pfaffenfang Kreuz
- 28 Orhalm
- 30 Altenthann Lohweg
- 32 -Johannisbreite
- 34 -Hohes Kreuz Abzw. Altenth.
- 35 Eichhof
- 35 Roidhof
- 36 Thiergarten
- 37 Heuweg
- 39 Oberlichtenwald
- 40 Unterlichtenwald Nord
- 40 -Ortsmitte
- 42 Neumühle
- 43 Hammermühle
- 46 Sulzbach Tulpenweg
- 47 -Dorfplatz
- 48 -West
- 62 Neutraubling Realschule
- 64 -Gymnasium

Am 24.12. und 31.12. Verkehr wie an Samstagen falls diese Tage nicht auf einen Sonntag fallen. Einschränkungen hierzu entnehmen Sie Gültig ab 10.09.2024 bitte der Tagespresse oder unter www.rvv.de

s = nur an Schultagen



Montag - Freitag

05																			
06	47 ^s																		
07																			
08																			
09																			
10																			
11																			

Am 24.12. und 31.12. Verkehr wie an Samstagen falls diese Tage nicht auf einen Sonntag fallen. Einschränkungen hierzu entnehmen Sie Gültig ab 10.09.2024 bitte der Tagespresse oder unter www.rvv.de

s = nur an Schultagen

- Fahrwege mit Fahrzeit in Minuten
- Würth Regensburger Str.
 - ▶ ● Wiesent Schloßplatz
 - 1 -West
 - 9 Forsthof
 - 13 Frauenzell
 - 14 Hechtfeld
 - 14 Hechthof
 - 15 Himmelmühle
 - 16 Innenlehen
 - 17 Bibersbach
 - 18 Hauserhof
 - 19 Grabenhof
 - 22 Forstmühle
 - 23 -Schlecht
 - 25 Gottesberg bei Altenthann
 - 25 Röhren
 - 26 Pfaffenfang Kreuz
 - 27 Orhalm
 - 29 Altenthann Lohweg
 - 31 -Johannisbreite
 - 33 -Hohes Kreuz Abzw. Altenth.
 - 34 Eichhof
 - 34 Roidhof
 - 35 Thiergarten
 - 36 Heuweg
 - 38 Oberlichtenwald
 - 39 Unterlichtenwald Nord
 - 39 -Ortsmitte
 - 41 Neumühle
 - 42 Hammermühle
 - 45 Sulzbach Tulpenweg
 - 46 -Dorfplatz
 - 47 -West
 - 61 Neutraubling Realschule
 - 63 -Gymnasium



Montag - Freitag

05																			
06	48 ^s																		
07																			
08																			
09																			
10																			
11																			

- Würth Regensburger Str.
- ▶ ● Wiesent West
- 8 Forsthof
- 12 Frauenzell
- 13 Hechtfeld
- 13 Hechthof
- 14 Himmelmühle
- 15 Innenlehen
- 16 Bibersbach
- 17 Hauserhof
- 18 Grabenhof
- 21 Forstmühle
- 22 -Schlecht
- 24 Gottesberg bei Altenthann
- 24 Röhren
- 25 Pfaffenfang Kreuz
- 26 Orhalm
- 28 Altenthann Lohweg
- 30 -Johannisbreite
- 32 -Hohes Kreuz Abzw. Altenth.
- 33 Eichhof
- 33 Roidhof
- 34 Thiergarten
- 35 Heuweg
- 37 Oberlichtenwald
- 38 Unterlichtenwald Nord
- 38 -Ortsmitte
- 40 Neumühle
- 41 Hammermühle
- 44 Sulzbach Tulpenweg
- 45 -Dorfplatz
- 46 -West
- 60 Neutraubling Realschule
- 62 -Gymnasium

Am 24.12. und 31.12. Verkehr wie an Samstagen falls diese Tage nicht auf einen Sonntag fallen. Einschränkungen hierzu entnehmen Sie Gültig ab 10.09.2024 bitte der Tagespresse oder unter www.rvv.de

s = nur an Schultagen



Montag - Freitag

05																			
06	41 ^s																		
07																			
08																			
09																			
10																			
11																			

- Wörth Marktplatz
- ● Eidenzell
- 1 Sandweg Ausfl. Gaststätte
- 2 Wiedenrös
- 3 Reichenbach
- 4 Vordergrub
- 5 Kirnberg
- 6 Aumbrunn
- 7 Aumbach Abzweigung
- 11 Zumhof
- 14 Fahnmühle
- 16 Fahndorf
- 23 Brennbach Hintermeier
- 24 -Kerscher
- 25 -Einmündung
- 26 Zinthof
- 27 Weismühle
- 28 Pöllhof
- 29 Bruckbach
- 30 Bibersbach
- 31 Hauserhof
- 32 Grabenhof
- 35 Forstmühle
- 36 -Schlecht
- 37 Ödgarten
- 39 Hohes Kreuz Abzw. Altenth.
- 40 Eichhof
- 40 Roidhof
- 41 Thiergarten
- 42 Heuweg
- 44 Oberlichtenwald
- 45 Unterlichtenwald Nord
- 45 -Ortsmitte
- 47 Neumühle
- 48 Hammermühle
- 51 Sulzbach Tulpenweg
- 52 -Dorfplatz
- 53 -West
- 67 Neutraubling Realschule
- 69 -Gymnasium

Am 24.12. und 31.12. Verkehr wie an Samstagen falls diese Tage nicht auf einen Sonntag fallen. Einschränkungen hierzu entnehmen Sie bitte der Tagespresse oder unter www.rvv.de Gültig ab 10.09.2024

s = nur an Schultagen



Montag - Freitag

05																				
06	42 ^s																			
07																				
08																				
09																				
10																				
11																				

- Wörth Marktplatz
- ● Sandweg Ausfl. Gaststätte
- 1 Wiedenrös
- 2 Reichenbach
- 3 Vordergrub
- 4 Kirnberg
- 5 Aumbrunn
- 6 Aumbach Abzweigung
- 10 Zumhof
- 13 Fahnmühle
- 15 Fahndorf
- 22 Brennbach Hintermeier
- 23 -Kerscher
- 24 -Einmündung
- 25 Zinthof
- 26 Weismühle
- 27 Pöllhof
- 28 Bruckbach
- 29 Bibersbach
- 30 Hauserhof
- 31 Grabenhof
- 34 Forstmühle
- 35 -Schlecht
- 36 Ödgarten
- 38 Hohes Kreuz Abzw. Altenth.
- 39 Eichhof
- 39 Roidhof
- 40 Thiergarten
- 41 Heuweg
- 43 Oberlichtenwald
- 44 Unterlichtenwald Nord
- 44 -Ortsmitte
- 46 Neumühle
- 47 Hammermühle
- 50 Sulzbach Tulpenweg
- 51 -Dorfplatz
- 52 -West
- 66 Neutraubling Realschule
- 68 -Gymnasium

Am 24.12. und 31.12. Verkehr wie an Samstagen falls diese Tage nicht auf einen Sonntag fallen. Einschränkungen hierzu entnehmen Sie Gültig ab 10.09.2024 bitte der Tagespresse oder unter www.rvv.de

s = nur an Schultagen



Montag - Freitag

05																				
06	43 ^s																			
07																				
08																				
09																				
10																				
11																				

- Wörth Marktplatz
- ▶ ● Wiederlös
- 1 Reichenbach
- 2 Vordergrub
- 3 Kirnberg
- 4 Aumbrunn
- 5 Aumbach Abzweigung
- 9 Zumhof
- 12 Fahnmühle
- 14 Fahndorf
- 21 Brennbach Hintermeier
- 22 -Kerscher
- 23 -Einnündung
- 24 Zinthof
- 25 Weismühle
- 26 Pöllhof
- 27 Bruckbach
- 28 Bibersbach
- 29 Hauserhof
- 30 Grabenhof
- 33 Forstmühle
- 34 -Schlecht
- 35 Ödgarten
- 37 Hohes Kreuz Abzw. Altenth.
- 38 Eichhof
- 38 Roidhof
- 39 Thiergarten
- 40 Heuweg
- 42 Oberlichtenwald
- 43 Unterlichtenwald Nord
- 43 -Ortsmitte
- 45 Neumühle
- 46 Hammermühle
- 49 Sulzbach Tulpenweg
- 50 -Dorfplatz
- 51 -West
- 65 Neutraubling Realschule
- 67 -Gymnasium

Am 24.12. und 31.12. Verkehr wie an Samstagen falls diese Tage nicht auf einen Sonntag fallen. Einschränkungen hierzu entnehmen Sie Gültig ab 10.09.2024 bitte der Tagespresse oder unter www.rvv.de

s = nur an Schultagen



Montag - Freitag

05																				
06	44 ^s																			
07																				
08																				
09																				
10																				
11																				

- Wörth Marktplatz
- ▶ ● Reichenbach
- 1 Vordergrub
- 2 Kirnberg
- 3 Aumbrunn
- 4 Aumbach Abzweigung
- 8 Zumhof
- 11 Fahnmühle
- 13 Fahndorf
- 20 Brenberg Hintermeier
- 21 -Kerscher
- 22 -Einmündung
- 23 Zinthof
- 24 Weismühle
- 25 Pöllhof
- 26 Bruckbach
- 27 Bibersbach
- 28 Hauserhof
- 29 Grabenhof
- 32 Forstmühle
- 33 -Schlecht
- 34 Ödgarten
- 36 Hohes Kreuz Abzw. Altenth.
- 37 Eichhof
- 37 Roidhof
- 38 Thiergarten
- 39 Heuweg
- 41 Oberlichtenwald
- 42 Unterlichtenwald Nord
- 42 -Ortsmitte
- 44 Neumühle
- 45 Hammermühle
- 48 Sulzbach Tulpenweg
- 49 -Dorfplatz
- 50 -West
- 64 Neutraubling Realschule
- 66 -Gymnasium

Am 24.12. und 31.12. Verkehr wie an Samstagen falls diese Tage nicht auf einen Sonntag fallen. Einschränkungen hierzu entnehmen Sie Gültig ab 10.09.2024 bitte der Tagespresse oder unter www.rvv.de

s = nur an Schultagen



Montag - Freitag

05																				
06	45 ^s																			
07																				
08																				
09																				
10																				
11																				

- Wörth Marktplatz
- ▶ ● Vordergrub
- 1 Kirnberg
- 2 Aumbrunn
- 3 Aumbach Abzweigung
- 7 Zumhof
- 10 Fahnmühle
- 12 Fahndorf
- 19 Brenberg Hintermeier
- 20 -Kerscher
- 21 -Einmündung
- 22 Zinthof
- 23 Weismühle
- 24 Pöllhof
- 25 Bruckbach
- 26 Bibersbach
- 27 Hauserhof
- 28 Grabenhof
- 31 Forstmühle
- 32 -Schlecht
- 33 Ödgarten
- 35 Hohes Kreuz Abzw. Altenth.
- 36 Eichhof
- 36 Roidhof
- 37 Thiergarten
- 38 Heuweg
- 40 Oberlichtenwald
- 41 Unterlichtenwald Nord
- 41 -Ortsmitte
- 43 Neumühle
- 44 Hammermühle
- 47 Sulzbach Tulpenweg
- 48 -Dorfplatz
- 49 -West
- 63 Neutraubling Realschule
- 65 -Gymnasium

Am 24.12. und 31.12. Verkehr wie an Samstagen falls diese Tage nicht auf einen Sonntag fallen. Einschränkungen hierzu entnehmen Sie Gültig ab 10.09.2024 bitte der Tagespresse oder unter www.rvv.de

s = nur an Schultagen



Montag - Freitag

05																				
06	46 ^s																			
07																				
08																				
09																				
10																				
11																				

- Würth Marktplatz
- ● Kirnberg
- 1 Aumbrunn
- 2 Aumbach Abzweigung
- 6 Zumhof
- 9 Fahnmühle
- 11 Fahndorf
- 18 Brenberg Hintermeier
- 19 -Kerscher
- 20 -Eimündung
- 21 Zinthof
- 22 Weismühle
- 23 Pöllhof
- 24 Bruckbach
- 25 Bibersbach
- 26 Hauserhof
- 27 Grabenhof
- 30 Forstmühle
- 31 -Schlecht
- 32 Ödgarten
- 34 Hohes Kreuz Abzw. Altenth.
- 35 Eichhof
- 35 Roidhof
- 36 Thiergarten
- 37 Heuweg
- 39 Oberlichtenwald
- 40 Unterlichtenwald Nord
- 40 -Ortsmitte
- 42 Neumühle
- 43 Hammermühle
- 46 Sulzbach Tulpenweg
- 47 -Dorfplatz
- 48 -West
- 62 Neutraubling Realschule
- 64 -Gymnasium

Am 24.12. und 31.12. Verkehr wie an Samstagen falls diese Tage nicht auf einen Sonntag fallen. Einschränkungen hierzu entnehmen Sie Gültig ab 10.09.2024 bitte der Tagespresse oder unter www.rvv.de

s = nur an Schultagen



Montag - Freitag

05																			
06	47 ^s																		
07																			
08																			
09																			
10																			
11																			

- Wörth Marktplatz
- ▶ ● Aumbrunn
- 1 Aumbach Abzweigung
- 5 Zumhof
- 8 Fahnmühle
- 10 Fahndorf
- 17 Brenberg Hintermeier
- 18 -Kerscher
- 19 -Eimündung
- 20 Zinthof
- 21 Weismühle
- 22 Pöllhof
- 23 Bruckbach
- 24 Bibersbach
- 25 Hauserhof
- 26 Grabenhof
- 29 Forstmühle
- 30 -Schlecht
- 31 Ödgarten
- 33 Hohes Kreuz Abzw. Altenth.
- 34 Eichhof
- 34 Roidhof
- 35 Thiergarten
- 36 Heuweg
- 38 Oberlichtenwald
- 39 Unterlichtenwald Nord
- 39 -Ortsmitte
- 41 Neumühle
- 42 Hammermühle
- 45 Sulzbach Tulpenweg
- 46 -Dorfplatz
- 47 -West
- 61 Neutraubling Realschule
- 63 -Gymnasium

Am 24.12. und 31.12. Verkehr wie an Samstagen falls diese Tage nicht auf einen Sonntag fallen. Einschränkungen hierzu entnehmen Sie Gültig ab 10.09.2024 bitte der Tagespresse oder unter www.rvv.de

s = nur an Schultagen



Montag - Freitag

05

06

48^s

07

08

09

10

11

Fahrwege mit Fahrzeit in Minuten

- Wörth Marktplatz
- ▶ ● Aumbach Abzweigung
- 4 Zumhof
- 7 Fahnmühle
- 9 Fahndorf
- 16 Brenberg Hintermeier
- 17 -Kerscher
- 18 -Einmündung
- 19 Zinthof
- 20 Weismühle
- 21 Pöllhof
- 22 Bruckbach
- 23 Bibersbach
- 24 Hauserhof
- 25 Grabenhof
- 28 Forstmühle
- 29 -Schlecht
- 30 Ödgarten
- 32 Hohes Kreuz Abzw. Altenth.
- 33 Eichhof
- 33 Roidhof
- 34 Thiergarten
- 35 Heuweg
- 37 Oberlichtenwald
- 38 Unterlichtenwald Nord
- 38 -Ortsmitte
- 40 Neumühle
- 41 Hammermühle
- 44 Sulzbach Tulpenweg
- 45 -Dorfplatz
- 46 -West
- 60 Neutraubling Realschule
- 62 -Gymnasium

Am 24.12. und 31.12. Verkehr wie an Samstagen falls diese Tage nicht auf einen Sonntag fallen. Einschränkungen hierzu entnehmen Sie bitte der Tagespresse oder unter www.rvv.de Gültig ab 10.09.2024

s = nur an Schultagen



Montag - Freitag

05																			
06	52 ^s																		
07																			
08																			
09																			
10																			
11																			

- Würth Marktplatz
- ▶ ● Zumhof
- 3 Fahnmühle
- 5 Fahndorf
- 12 Brenberg Hintermeier
- 13 -Kerscher
- 14 -Einmündung
- 15 Zinthof
- 16 Weismühle
- 17 Pöllhof
- 18 Bruckbach
- 19 Bibersbach
- 20 Hauserhof
- 21 Grabenhof
- 24 Forstmühle
- 25 -Schlecht
- 26 Ödgarten
- 28 Hohes Kreuz Abzw. Altenth.
- 29 Eichhof
- 29 Roidhof
- 30 Thiergarten
- 31 Heuweg
- 33 Oberlichtenwald
- 34 Unterlichtenwald Nord
- 34 -Ortsmitte
- 36 Neumühle
- 37 Hammermühle
- 40 Sulzbach Tulpenweg
- 41 -Dorfplatz
- 42 -West
- 56 Neutraubling Realschule
- 58 -Gymnasium

Am 24.12. und 31.12. Verkehr wie an Samstagen falls diese Tage nicht auf einen Sonntag fallen. Einschränkungen hierzu entnehmen Sie Gültig ab 10.09.2024 bitte der Tagespresse oder unter www.rvv.de

s = nur an Schultagen

- Wörth Marktplatz
- ▶ ● Fahnmühle
- 2 Fahndorf
- 9 Brenberg Hintermeier
- 10 -Kerscher
- 11 -Einmündung
- 12 Zinthof
- 13 Weismühle
- 14 Pöllhof
- 15 Bruckbach
- 16 Bibersbach
- 17 Hauserhof
- 18 Grabenhof
- 21 Forstmühle
- 22 -Schlecht
- 23 Ödgarten
- 25 Hohes Kreuz Abzw. Altenth.
- 26 Eichhof
- 26 Roidhof
- 27 Thiergarten
- 28 Heuweg
- 30 Oberlichtenwald
- 31 Unterlichtenwald Nord
- 31 -Ortsmitte
- 33 Neumühle
- 34 Hammermühle
- 37 Sulzbach Tulpenweg
- 38 -Dorfplatz
- 39 -West
- 53 Neutraubling Realschule
- 55 -Gymnasium



Montag - Freitag

05															
06	55 ^s														
07															
08															
09															
10															
11															

Am 24.12. und 31.12. Verkehr wie an Samstagen falls diese Tage nicht auf einen Sonntag fallen. Einschränkungen hierzu entnehmen Sie Gültig ab 10.09.2024 bitte der Tagespresse oder unter www.rvv.de

s = nur an Schultagen



Montag - Freitag

05																			
06	57 ^s																		
07																			
08																			
09																			
10																			
11																			

Am 24.12. und 31.12. Verkehr wie an Samstagen falls diese Tage nicht auf einen Sonntag fallen. Einschränkungen hierzu entnehmen Sie Gültig ab 10.09.2024 bitte der Tagespresse oder unter www.rvv.de

s = nur an Schultagen

Fahrwege mit Fahrzeit in Minuten

- Würth Marktplatz
- ▶ ● Fahndorf
- 7 Brenberg Hintermeier
- 8 -Kerscher
- 9 -Eimmündung
- 10 Zinthof
- 11 Weismühle
- 12 Pöllhof
- 13 Bruckbach
- 14 Bibersbach
- 15 Hauserhof
- 16 Grabenhof
- 19 Forstmühle
- 20 -Schlecht
- 21 Ödgarten
- 23 Hohes Kreuz Abzw. Altenth.
- 24 Eichhof
- 24 Roidhof
- 25 Thiergarten
- 26 Heuweg
- 28 Oberlichtenwald
- 29 Unterlichtenwald Nord
- 29 -Ortsmitte
- 31 Neumühle
- 32 Hammermühle
- 35 Sulzbach Tulpenweg
- 36 -Dorfplatz
- 37 -West
- 51 Neutraubling Realschule
- 53 -Gymnasium



Montag - Freitag

05																			
06	56 ^s																		
07																			
08																			
09																			
10																			
11																			

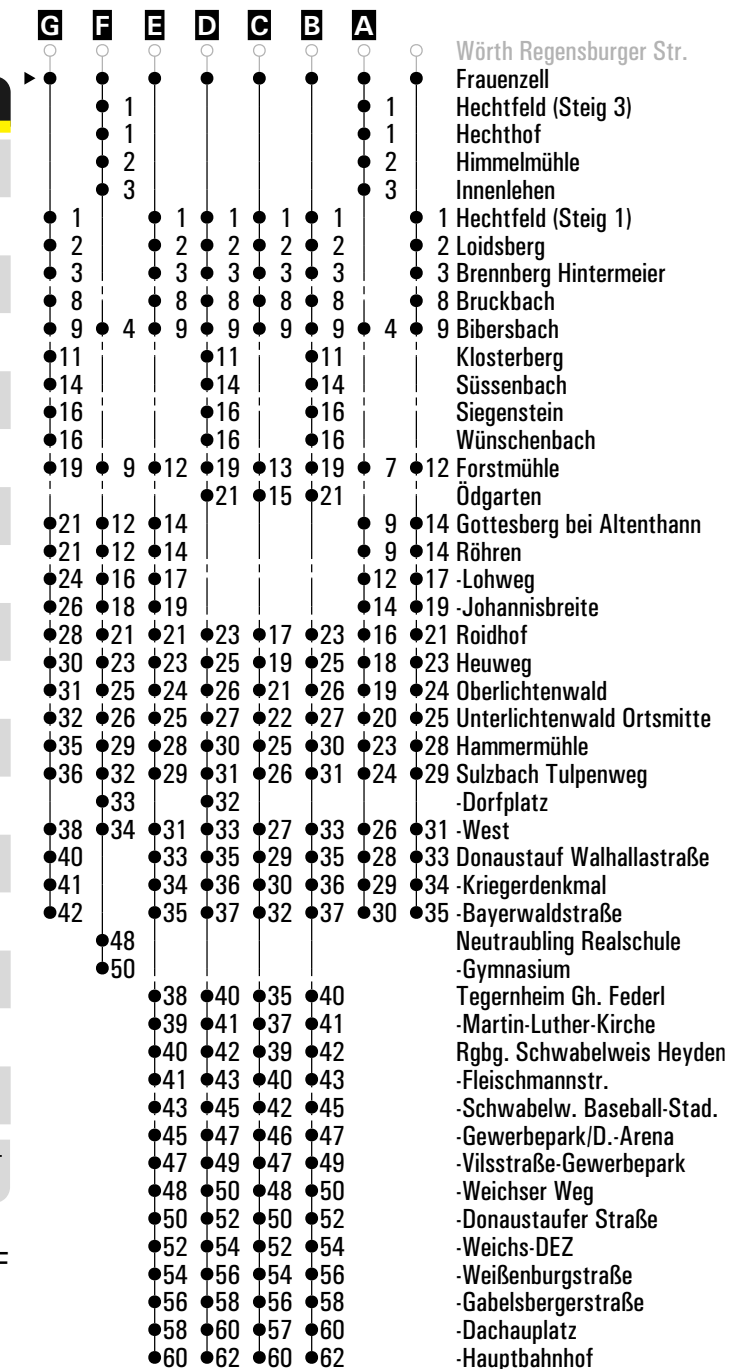
- Würth Regensburger Str.
- ▶ ● Forsthof
- 4 Frauenzell
- 5 Hechtfeld
- 5 Hechthof
- 6 Himmelmühle
- 7 Innenlehen
- 8 Bibersbach
- 9 Hauserhof
- 10 Grabenhof
- 13 Forstmühle
- 14 -Schlecht
- 16 Gottesberg bei Altenthann
- 16 Röhren
- 17 Pfaffenfang Kreuz
- 18 Orhalm
- 20 Altenthann Lohweg
- 22 -Johannisbreite
- 24 -Hohes Kreuz Abzw. Altenth.
- 25 Eichhof
- 25 Roidhof
- 26 Thiergarten
- 27 Heuweg
- 29 Oberlichtenwald
- 30 Unterlichtenwald Nord
- 30 -Ortsmitte
- 32 Neumühle
- 33 Hammermühle
- 36 Sulzbach Tulpenweg
- 37 -Dorfplatz
- 38 -West
- 52 Neutraubling Realschule
- 54 -Gymnasium

Am 24.12. und 31.12. Verkehr wie an Samstagen falls diese Tage nicht auf einen Sonntag fallen. Einschränkungen hierzu entnehmen Sie Gültig ab 10.09.2024 bitte der Tagespresse oder unter www.rvv.de

s = nur an Schultagen

	Montag - Freitag					Samstag				
05	48 ^B									
06	35 ^C _{sf}	35 ^D _{sf}				19 ^G _{U5}				
07	00 ^F _s					46 ^{U5}				
08										
09	06 ^{U5}					26 ^{U5}				
10										
11						26 ^{U5}				
12										
13										
14						06 ^{U5}				
15										
16	03 ^E					06 ^{U5}				
17	28 ^A _{U5}									
18										
19	28 ^A _{U5}									
20										
21										

Fahrwege mit Fahrzeit in Minuten



Am 24.12. und 31.12. Verkehr wie an Samstagen falls diese Tage nicht auf einen Sonntag fallen. Gültig ab 10.09.2024
 Einschränkungen hierzu entnehmen Sie bitte der Tagespresse oder unter www.rvv.de

A - G = Fahrwege
U5 = an der Haltestelle Donaustauf Bayerwaldstraße Umstieg auf die Linie 5 Richtung Regensburg HBF
s = nur an Schultagen
sf = nur an schulfreien Tagen

Montag - Freitag												
05												
06												
07	01 ^A _S											
08												
09												
10												
11												
12												
13												
14												
15												
16												
17	29 ^{U5}											
18												
19	29 ^{U5}											
20												
21												

- A** ○ Wörth Regensburger Str.
- Hechtfeld
- 0 0 Hechthof
- 1 1 Himmelmühle
- 2 2 Innenlehen
- 3 3 Bibersbach
- 4 4 Hauserhof
- 5 5 Grabenhof
- 8 6 Forstmühle
- 9 7 -Schlecht
- 11 8 Gottesberg bei Altenthann
- 11 8 Röhren
- 12 9 Pfaffenfang Kreuz
- 13 10 Orhalm
- 15 11 Altenthann Lohweg
- 17 13 -Johannisbreite
- 19 14 -Hohes Kreuz Abzw. Altenth.
- 20 15 Eichhof
- 20 15 Roidhof
- 21 16 Thiergarten
- 22 17 Heuweg
- 24 18 Oberlichtenwald
- 25 19 Unterlichtenwald Nord
- 25 19 -Ortsmitte
- 27 20 Neumühle
- 28 22 Hammermühle
- 31 23 Sulzbach Tulpenweg
- 32 -Dorfplatz
- 33 25 -West
- 27 Donaustauf Walhallastraße
- 28 -Kriegerdenkmal
- 29 -Bayerwaldstraße
- 47 Neutraubling Realschule
- 49 -Gymnasium

Am 24.12. und 31.12. Verkehr wie an Samstagen falls diese Tage nicht auf einen Sonntag fallen. Einschränkungen hierzu entnehmen Sie bitte der Tagespresse oder unter www.rvv.de Gültig ab 10.09.2024

A = fährt A **S** = nur an Schultagen

U5 = an der Haltestelle Donaustauf Bayerwaldstraße Umstieg auf die Linie 5 Richtung Regensburg HBF

Montag - Freitag												
05												
06												
07	01 ^A _S											
08												
09												
10												
11												
12												
13												
14												
15												
16												
17	29 ^{U5}											
18												
19	29 ^{U5}											
20												
21												

- A** ○ Würth Regensburger Str.
- Hechthof
- 1 ● 1 Himmelmühle
- 2 ● 2 Innenlehen
- 3 ● 3 Bibersbach
- 4 ● 4 Hauserhof
- 5 ● 5 Grabenhof
- 8 ● 6 Forstmühle
- 9 ● 7 -Schlecht
- 11 ● 8 Gottesberg bei Altenthann
- 11 ● 8 Röhren
- 12 ● 9 Pfaffenfang Kreuz
- 13 ● 10 Orhalm
- 15 ● 11 Altenthann Lohweg
- 17 ● 13 -Johannisbreite
- 19 ● 14 -Hohes Kreuz Abzw. Altenth.
- 20 ● 15 Eichhof
- 20 ● 15 Roidhof
- 21 ● 16 Thiergarten
- 22 ● 17 Heuweg
- 24 ● 18 Oberlichtenwald
- 25 ● 19 Unterlichtenwald Nord
- 25 ● 19 -Ortsmitte
- 27 ● 20 Neumühle
- 28 ● 22 Hammermühle
- 31 ● 23 Sulzbach Tulpenweg
- 32 ● -Dorfplatz
- 33 ● 25 -West
- 27 Donaustauf Walhallastraße
- 28 -Kriegerdenkmal
- 29 -Bayerwaldstraße
- 47 Neutraubling Realschule
- 49 -Gymnasium

Am 24.12. und 31.12. Verkehr wie an Samstagen falls diese Tage nicht auf einen Sonntag fallen. Einschränkungen hierzu entnehmen Sie bitte der Tagespresse oder unter www.rvv.de Gültig ab 10.09.2024

A = fährt A **S** = nur an Schultagen
U5 = an der Haltestelle Donaustauf Bayerwaldstraße Umstieg auf die Linie 5 Richtung Regensburg HBF

Montag - Freitag											
05											
06											
07	02 ^A _S										
08											
09											
10											
11											
12											
13											
14											
15											
16											
17	30 ^{U5}										
18											
19	30 ^{U5}										
20											
21											

- A** ○ Wörth Regensburger Str.
- Himmelmühle
- 1 ● 1 Innenlehen
- 2 ● 2 Bibersbach
- 3 ● 3 Hauserhof
- 4 ● 4 Grabenhof
- 7 ● 5 Forstmühle
- 8 ● 6 -Schlecht
- 10 ● 7 Gottesberg bei Altenthann
- 10 ● 7 Röhren
- 11 ● 8 Pfaffenfang Kreuz
- 12 ● 9 Orhalm
- 14 ● 10 Altenthann Lohweg
- 16 ● 12 -Johannisbreite
- 18 ● 13 -Hohes Kreuz Abzw. Altenth.
- 19 ● 14 Eichhof
- 19 ● 14 Roidhof
- 20 ● 15 Thiergarten
- 21 ● 16 Heuweg
- 23 ● 17 Oberlichtenwald
- 24 ● 18 Unterlichtenwald Nord
- 24 ● 18 -Ortsmitte
- 26 ● 19 Neumühle
- 27 ● 21 Hammermühle
- 30 ● 22 Sulzbach Tulpenweg
- 31 ● -Dorfplatz
- 32 ● 24 -West
- 26 Donaustauf Walhallastraße
- 27 -Kriegerdenkmal
- 28 -Bayerwaldstraße
- 46 Neutraubling Realschule
- 48 -Gymnasium

Am 24.12. und 31.12. Verkehr wie an Samstagen falls diese Tage nicht auf einen Sonntag fallen. Einschränkungen hierzu entnehmen Sie bitte der Tagespresse oder unter www.rvv.de Gültig ab 10.09.2024

A = fährt A **S** = nur an Schultagen

U5 = an der Haltestelle Donaustauf Bayerwaldstraße Umstieg auf die Linie 5 Richtung Regensburg HBF

Montag - Freitag												
05												
06												
07	03											
08												
09												
10												
11												
12												
13												
14												
15												
16												
17	31											
18												
19	31											
20												
21												

- A** ○ Wörth Regensburger Str.
- 1 Innenlehen
- 1 1 Bibersbach
- 2 2 Hauserhof
- 3 3 Grabenhof
- 6 4 Forstmühle
- 7 5 -Schlecht
- 9 6 Gottesberg bei Altenthann
- 9 6 Röhren
- 10 7 Pfaffenfang Kreuz
- 11 8 Orhalm
- 13 9 Altenthann Lohweg
- 15 11 -Johannisbreite
- 17 12 -Hohes Kreuz Abzw. Altenth.
- 18 13 Eichhof
- 18 13 Roidhof
- 19 14 Thiergarten
- 20 15 Heuweg
- 22 16 Oberlichtenwald
- 23 17 Unterlichtenwald Nord
- 23 17 -Ortsmitte
- 25 18 Neumühle
- 26 20 Hammermühle
- 29 21 Sulzbach Tulpenweg
- 30 -Dorfplatz
- 31 23 -West
- 25 Donaustauf Walhallastraße
- 26 -Kriegerdenkmal
- 27 -Bayerwaldstraße
- 45 Neutraubling Realschule
- 47 -Gymnasium

Am 24.12. und 31.12. Verkehr wie an Samstagen falls diese Tage nicht auf einen Sonntag fallen. Einschränkungen hierzu entnehmen Sie bitte der Tagespresse oder unter www.rvv.de Gültig ab 10.09.2024

A = fährt A **s** = nur an Schultagen

U5 = an der Haltestelle Donaustauf Bayerwaldstraße Umstieg auf die Linie 5 Richtung Regensburg HBF

	Montag - Freitag					Samstag				
05	49 ^A									
06	36 ^{B_s}	36 ^{C_{sf}}				20 ^{E_{U5}}				
07						47 ^{U5}				
08										
09	07 ^{U5}					27 ^{U5}				
10										
11						27 ^{U5}				
12										
13										
14						07 ^{U5}				
15										
16	04 ^D					07 ^{U5}				
17										
18										
19										

Fahrwege mit Fahrzeit in Minuten

E	D	C	B	A		Frauenzell
1	1	1	1	1	1	Hechtfeld
2	2	2	2	2	2	Loidsberg
3	3	3	3	3	3	Brennberg Hintermeier
4	4	4	4	4	4	-Kerscher
5	5	5	5	5	5	-Einmündung
5	5	5	5	5	5	Zinthof
5	5	5	5	5	5	Weismühle
7	7	7	7	7	7	Bruckbach
8	8	8	8	8	8	Bibersbach
10		10		10		Klosterberg
13		13		13		Süssenbach
15		15		15		Siegenstein
15		15		15		Wünschenbach
18	11	18	12	18	11	Forstmühle
		20	14	20		Ödgarten
20	13				13	Gottesberg bei Altenthann
20	13				13	Röhren
23	16				16	-Lohweg
25	18				18	-Johannisbreite
27	20	22	16	22	20	Roidhof
29	22	24	18	24	22	Heuweg
30	23	25	20	25	23	Oberlichtenwald
31	24	26	21	26	24	Unterlichtenwald Ortsmitte
34	27	29	24	29	27	Hammermühle
35	28	30	25	30	28	Sulzbach Tulpenweg
		31				-Dorfplatz
37	30	32	26	32	30	-West
39	32	34	28	34	32	Donaustauf Walhallastraße
40	33	35	29	35	33	-Kriegerdenkmal
41	34	36	31	36	34	-Bayerwaldstraße
	37	39	34	39		Tegernheim Gh. Federl
	38	40	36	40		-Martin-Luther-Kirche
	39	41	38	41		Rgbg. Schwabelweis Heyden
	40	42	39	42		-Fleischmannstr.
	42	44	41	44		-Schwabelw. Baseball-Stad.
	44	46	45	46		-Gewerbepark/D.-Arena
	46	48	46	48		-Vilsstraße-Gewerbepark
	47	49	47	49		-Weichser Weg
	49	51	49	51		-Donaustauer Straße
	51	53	51	53		-Weichs-DEZ
	53	55	53	55		-Weißenburgstraße
	55	57	55	57		-Gabelsbergerstraße
	57	59	56	59		-Dachauplatz
	59	61	59	61		-Hauptbahnhof

Am 24.12. und 31.12. Verkehr wie an Samstagen falls diese Tage nicht auf einen Sonntag fallen. Gültig ab 10.09.2024
Einschränkungen hierzu entnehmen Sie bitte der Tagespresse oder unter www.rvv.de

- A - E** = Fahrwege
- U5** = an der Haltestelle Donaustauf Bayerwaldstraße Umstieg auf die Linie 5 Richtung Regensburg HBF
- s** = nur an Schultagen
- sf** = nur an schulfreien Tagen

	Montag - Freitag					Samstag				
05	50 ^A									
06	37 ^B _s		37 ^C _{sf}			21 ^E _{U5}				
07						48 ^{U5}				
08										
09	08 ^{U5}					28 ^{U5}				
10										
11						28 ^{U5}				
12										
13										
14						08 ^{U5}				
15										
16	05 ^D					08 ^{U5}				
17										
18										
19										

Fahrwege mit Fahrzeit in Minuten

E	D	C	B	A	○	
1	1	1	1	1	1	Frauenzell
2	2	2	2	2	2	Loidsberg
3	3	3	3	3	3	Brennberg Hintermeier
4	4	4	4	4	4	2-Kerscher
4	4	4	4	4	4	3-Einmündung
5	5	5	5	5	5	4 Zinthof
6	6	6	6	6	6	4 Weismühle
7	7	7	7	7	7	5 Pöllhof
8	8	8	8	8	8	6 Bruckbach
9		9		9	9	7 Bibersbach
12		12		12	12	8 Hauserhof
14		14		14	14	Klosterberg
14		14		14	14	Süssenbach
17	10	17	11	17	10	Siegenstein
19		19	13	19	10	Wünschenbach
19	12				10	Forstmühle
19	12					Ödgarten
22	15				12	Gottesberg bei Althenthann
24	17				12	Röhren
26	19	21	15	21	15	-Lohweg
28	21	23	17	23	17	-Johannisbreite
29	22	24	19	24	19	Roidhof
30	23	25	20	25	21	Heuweg
33	26	28	23	28	22	Oberlichtenwald
34	27	29	24	29	23	Unterlichtenwald Ortsmitte
		30			26	Hammermühle
36	29	31	25	31	27	Sulzbach Tulpenweg
38	31	33	27	33	27	-Dorfplatz
39	32	34	28	34	29	-West
40	33	35	30	35	31	Donaustauf Walhallastraße
	36	38	33	38	32	-Kriegerdenkmal
	37	39	35	39	33	-Bayerwaldstraße
	38	40	37	40	38	Tegernheim Gh. Federl
	39	41	38	41	39	-Martin-Luther-Kirche
	41	43	40	43	40	Rggg. Schwabelweis Heyden
	43	45	44	45	41	-Fleischmannstr.
	45	47	45	47	43	-Schwabelw. Baseball-Stad.
	46	48	46	48	45	-Gewerbepark/D.-Arena
	48	50	48	50	47	-Vilsstraße-Gewerbepark
	50	52	50	52	48	-Weichser Weg
	52	54	52	54	48	-Donaustauer Straße
	54	56	54	56	50	-Weichs-DEZ
	56	58	55	58	52	-Weißenburgstraße
	58	60	58	60	54	-Gabelsbergerstraße
					56	-Dachauplatz
					58	-Hauptbahnhof

Am 24.12. und 31.12. Verkehr wie an Samstagen falls diese Tage nicht auf einen Sonntag fallen. Gültig ab 10.09.2024
 Einschränkungen hierzu entnehmen Sie bitte der Tagespresse oder unter www.rvv.de
 Mo.-Fr. gegen 17:20 Uhr und 19:20 Uhr weitere Fahrstmöglichkeiten in Richtung Regensburg HBF. Zustieg am Haltepunkt der Gegenrichtung!

A - E = Fahrwege

U5 = an der Haltestelle Donaustauf Bayerwaldstraße Umstieg auf die Linie 5 Richtung Regensburg HBF

s = nur an Schultagen

sf = nur an schulfreien Tagen

Montag - Freitag					Samstag				
05	51 ^A								
06	38 ^B _s	38 ^C _{sf}			22 ^E _{U5}				
07	04 ^E _s				49 ^{U5}				
08									
09	09 ^{U5}				29 ^{U5}				
10									
11					29 ^{U5}				
12									
13	05 ^A								
14					09 ^{U5}				
15									
16	06 ^D				09 ^{U5}				
17									
18									
19									

Fahrwege mit Fahrzeit in Minuten

F	E	D	C	B	A		Wörth Marktplatz
1	1	1	1	1	1	1	Brennberg Hintermeier
2	2	2	2	2	2	2	1-Kerscher
3	3	3	3	3	3	3	2-Einmündung
3	4	3	3	3	3	3	3-Zinthof
5	6	5	5	5	5	5	3-Weismühle
6	7	6	6	6	6	6	5-Bruckbach
8			8			8	6-Bibersbach
11			11			11	Klosterberg
13			13			13	Süssenbach
13			13			13	Siegenstein
16	12	9	16	10	16	9	Wünschenbach
18	14		18	12	18		9-Forstmühle
18		11					Ödgarten
18		11					11-Gottesberg bei Altenthann
21		14					11-Röhren
23		16					14-Lohweg
25	17	18	20	14	20	18	16-Johannisbreite
27	19	20	22	16	22	20	18-Roidhof
28	21	21	23	18	23	21	20-Heuweg
29	22	22	24	19	24	22	21-Oberlichtenwald
32	25	25	27	22	27	25	22-Unterlichtenwald Ortsmitte
33	28	26	28	23	28	26	25-Hammermühle
35	29	29					26-Sulzbach Tulpenweg
37	30	28	30	24	30	28	-Dorfplatz
38	30	30	32	26	32	30	28-West
38	31	31	33	27	33	31	30-Donaustauf Walhallastraße
39	32	32	34	29	34	32	31-Kriegerdenkmal
	44						32-Bayerwaldstraße
	46						Neutraubling Realschule
		35	37	32	37		-Gymnasium
		36	38	34	38		Tegernheim Gh. Federl
		37	39	36	39		-Martin-Luther-Kirche
		38	40	37	40		Rgbg. Schwabelweis Heyden
		40	42	39	42		-Fleischmannstr.
		42	44	43	44		-Schwabelw. Baseball-Stad.
		44	46	44	46		-Gewerbepark/D.-Arena
		45	47	45	47		-Vilsstraße-Gewerbepark
		47	49	47	49		-Weichser Weg
		49	51	49	51		-Donaustauer Straße
		51	53	51	53		-Weichs-DEZ
		53	55	53	55		-Weißenburgstraße
		55	57	54	57		-Gabelsbergerstraße
		57	59	57	59		-Dachauplatz
							-Hauptbahnhof

Am 24.12. und 31.12. Verkehr wie an Samstagen falls diese Tage nicht auf einen Sonntag fallen. Gültig ab 10.09.2024
 Einschränkungen hierzu entnehmen Sie bitte der Tagespresse oder unter www.rvv.de
 Mo.-Fr. gegen 17:20 Uhr und 19:20 weitere Fahrstmöglichkeiten in Richtung Regensburg HBF. Zustieg am Haltepunkt der Gegenrichtung!

A - F = Fahrwege
U5 = an der Haltestelle Donaustauf Bayerwaldstraße Umstieg auf die Linie 5 Richtung Regensburg HBF
s = nur an Schultagen
sf = nur an schulfreien Tagen

	Montag - Freitag					Samstag				
05	52 ^A									
06	39 ^B _{SE}		39 ^C _{sf}			23 ^F _{U5}				
07	05 ^E _s					50 ^{U5}				
08										
09	10 ^{U5}					30 ^{U5}				
10										
11						30 ^{U5}				
12										
13	06 ^A									
14						10 ^{U5}				
15										
16	07 ^D					10 ^{U5}				
17										
18										
19										

Fahrwege mit Fahrzeit in Minuten

F	E	D	C	B	A	
1	1	1	1	1	1	1
2	2	2	2	2	2	2
3	3	3	3	3	3	3
4	4	4	4	4	4	4
5	5	5	5	5	5	5
6	6	6	6	6	6	6
7	7	7	7	7	7	7
10			10			10
12			12			12
12			12			12
15	11	8	15	9	15	8
17	13		17	11	17	
17		10				10
20		10				10
22		13				13
22		15				15
24	16	17	19	13	19	17
26	18	19	21	15	21	19
27	20	20	22	17	22	20
28	21	21	23	18	23	21
31	24	24	26	21	26	24
32	27	25	27	22	27	25
32	28		28			28
34	29	27	29	23	29	27
36		29	31	25	31	29
37		30	32	26	32	30
38		31	33	28	33	31
	43					
	45					
		34	36	31	36	
		35	37	33	37	
		36	38	35	38	
		37	39	36	39	
		39	41	38	41	
		41	43	42	43	
		43	45	43	45	
		44	46	44	46	
		46	48	46	48	
		48	50	48	50	
		50	52	50	52	
		52	54	52	54	
		54	56	53	56	
		56	58	56	58	

- Wörth Marktplatz
- Brennberg Kerscher
- Eimündung
- 2 Zinthof
- 2 Weismühle
- 3 Pöllhof
- 4 Bruckbach
- 5 Bibersbach
- 6 Hauserhof
- Klosterberg
- Süssenbach
- Siegenstein
- Wünschenbach
- 8 Forstmühle
- Ödgarten
- 10 Gottesberg bei Altenthann
- 10 Röhren
- 13 -Lohweg
- 15 -Johannisbreite
- 17 Roidhof
- 19 Heuweg
- 20 Oberlichtenwald
- 21 Unterlichtenwald Ortsmitte
- 24 Hammermühle
- 25 Sulzbach Tulpenweg
- Dorfplatz
- 27 -West
- 29 Donaustauf Walhallastraße
- 30 -Kriegerdenkmal
- 31 -Bayerwaldstraße
- Neutraubling Realschule
- Gymnasium
- Tegernheim Gh. Federl
- Martin-Luther-Kirche
- Rgbg. Schwabelweis Heyden
- Fleischmannstr.
- Schwabelw. Baseball-Stad.
- Gewerbepark/D.-Arena
- Vilsstraße-Gewerbepark
- Weichser Weg
- Donaustauer Straße
- Weichs-DEZ
- Weißenburgstraße
- Gabelsbergerstraße
- Dachauplatz
- Hauptbahnhof

Am 24.12. und 31.12. Verkehr wie an Samstagen falls diese Tage nicht auf einen Sonntag fallen. Gültig ab 10.09.2024
 Einschränkungen hierzu entnehmen Sie bitte der Tagespresse oder unter www.rvv.de
 Mo.-Fr. gegen 17:20 Uhr und 19:20 weitere Fahrstmöglichkeiten in Richtung Regensburg HBF. Zustieg am Haltepunkt der Gegenrichtung!

A - F = Fahrwege
U5 = an der Haltestelle Donaustauf Bayerwaldstraße Umstieg auf die Linie 5 Richtung Regensburg HBF
s = nur an Schultagen
sf = nur an schulfreien Tagen

	Montag - Freitag					Samstag				
05	53 ^A									
06	40 ^B _{SE}	40 ^C _{sf}				24 ^F _{U5}				
07	06 ^E _s					51 ^{U5}				
08										
09	11 ^{U5}					31 ^{U5}				
10										
11						31 ^{U5}				
12										
13	07 ^A									
14						11 ^{U5}				
15										
16	08 ^D					11 ^{U5}				
17										
18										
19										

Am 24.12. und 31.12. Verkehr wie an Samstagen falls diese Tage nicht auf einen Sonntag fallen. Gültig ab 10.09.2024
 Einschränkungen hierzu entnehmen Sie bitte der Tagespresse oder unter www.rvv.de
Mo.-Fr. gegen 17:20 Uhr und 19:20 weitere Fahrtmöglichkeiten in Richtung Regensburg HBF. Zustieg am Haltepunkt der Gegenrichtung!

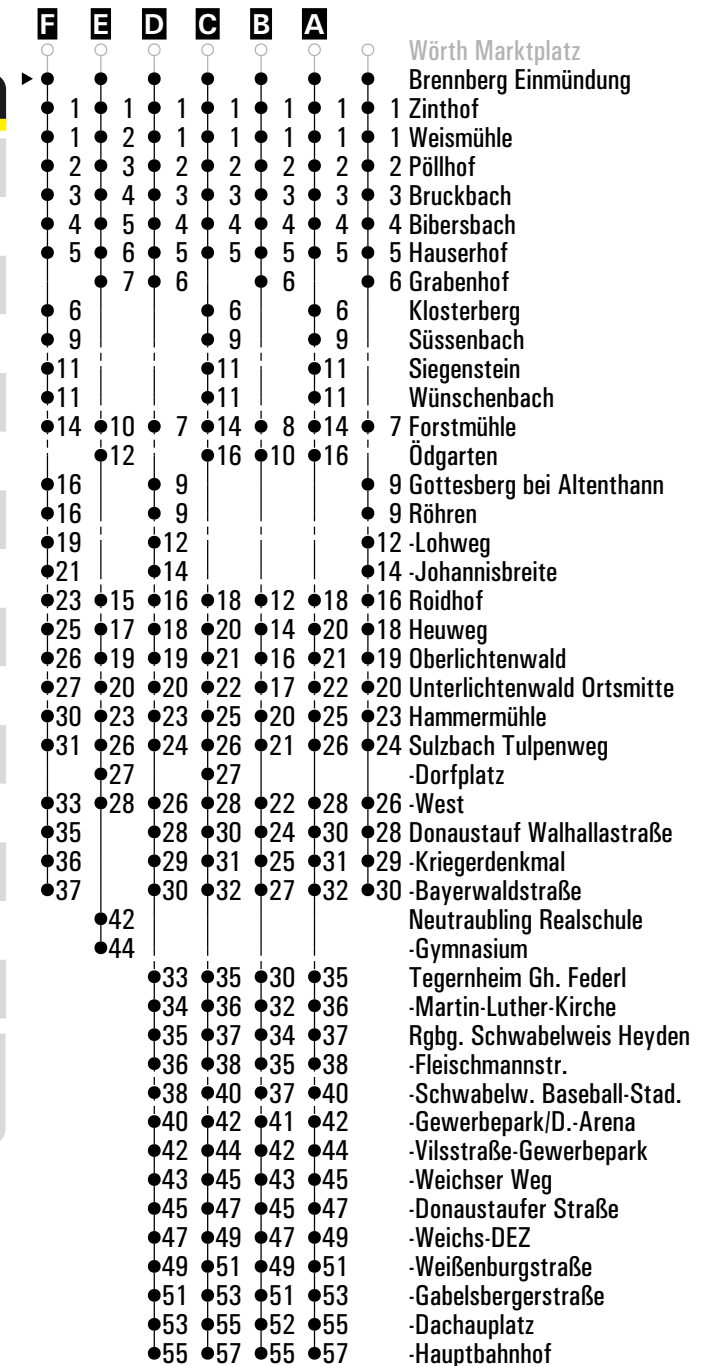
A - F = Fahrwege

U5 = an der Haltestelle Donaustauf Bayerwaldstraße Umstieg auf die Linie 5 Richtung Regensburg HBF

s = nur an Schultagen

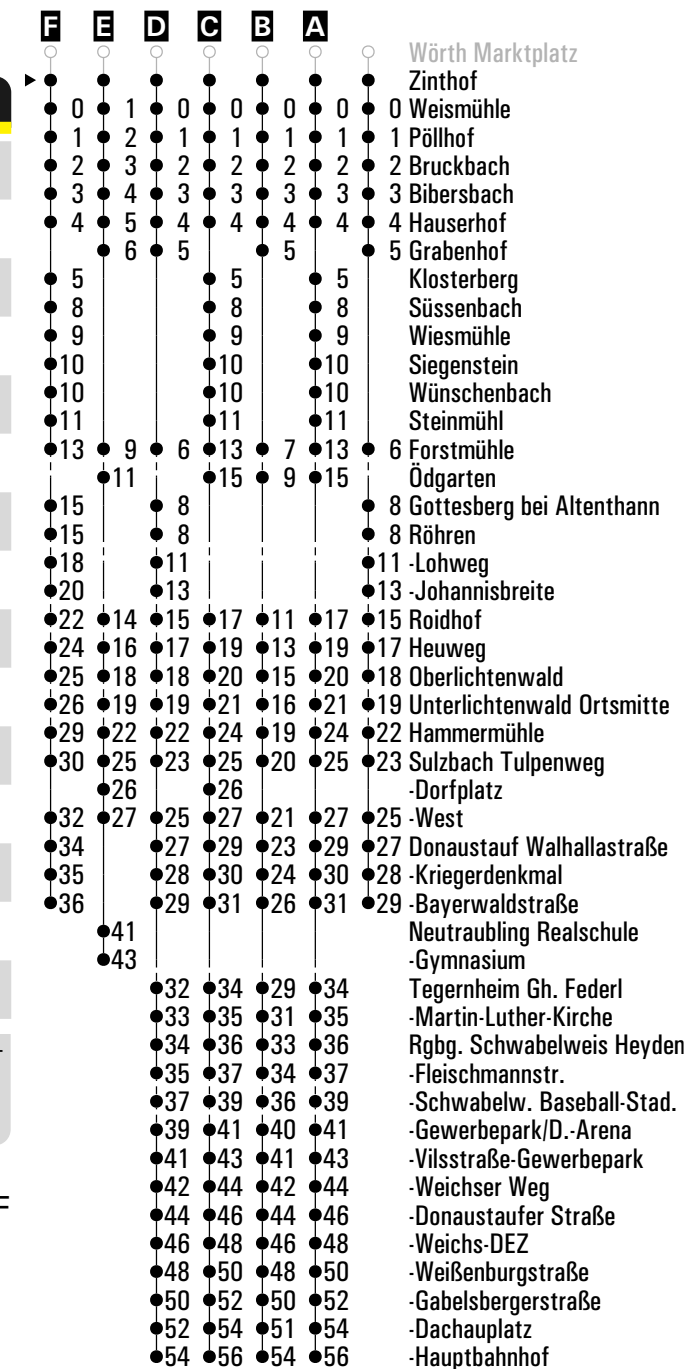
sf = nur an schulfreien Tagen

Fahrwege mit Fahrzeit in Minuten



	Montag - Freitag					Samstag				
05	54 ^A									
06	41 ^B _{SE}	41 ^C _{sf}				25 ^F _{U5}				
07	07 ^E _s					52 ^{U5}				
08										
09	12 ^{U5}					32 ^{U5}				
10										
11						32 ^{U5}				
12										
13	08 ^A									
14						12 ^{U5}				
15										
16	09 ^D					12 ^{U5}				
17										
18										
19										

Fahrwege mit Fahrzeit in Minuten



Am 24.12. und 31.12. Verkehr wie an Samstagen falls diese Tage nicht auf einen Sonntag fallen. Gültig ab 10.09.2024
 Einschränkungen hierzu entnehmen Sie bitte der Tagespresse oder unter www.rvv.de
 Mo.-Fr. gegen 17:20 Uhr und 19:20 weitere Fahrstmöglichkeiten in Richtung Regensburg HBF. Zustieg am Haltepunkt der Gegenrichtung!

A - F = Fahrwege

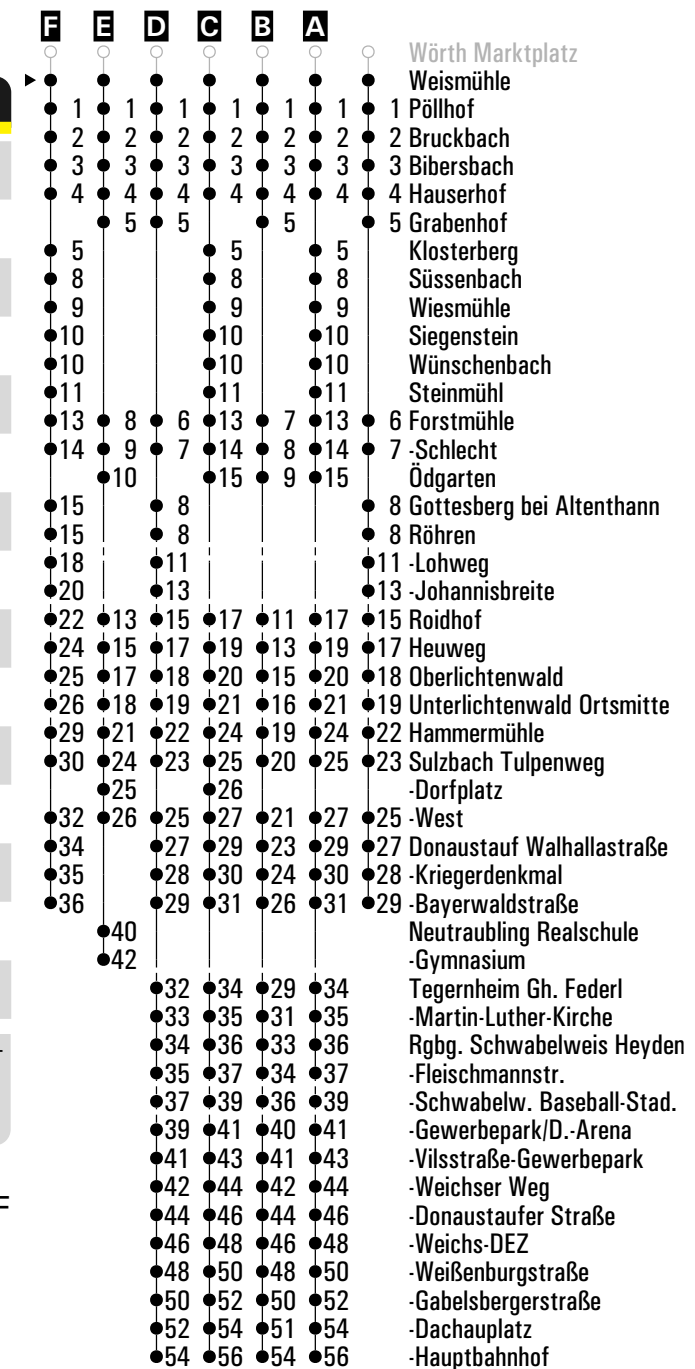
U5 = an der Haltestelle Donaustauf Bayerwaldstraße Umstieg auf die Linie 5 Richtung Regensburg HBF

s = nur an Schultagen

sf = nur an schulfreien Tagen

	Montag - Freitag					Samstag				
05	54 ^A									
06	41 ^B _{SE}	41 ^C _{sf}				25 ^F _{U5}				
07	08 ^E _s					52 ^{U5}				
08										
09	12 ^{U5}					32 ^{U5}				
10										
11						32 ^{U5}				
12										
13	08 ^A									
14						12 ^{U5}				
15										
16	09 ^D					12 ^{U5}				
17										
18										
19										

Fahrwege mit Fahrzeit in Minuten



Am 24.12. und 31.12. Verkehr wie an Samstagen falls diese Tage nicht auf einen Sonntag fallen. Gültig ab 10.09.2024
 Einschränkungen hierzu entnehmen Sie bitte der Tagespresse oder unter www.rvv.de
 Mo.-Fr. gegen 17:20 Uhr und 19:20 weitere Fahrstmöglichkeiten in Richtung Regensburg HBF. Zustieg am Haltepunkt der Gegenrichtung!

A - F = Fahrwege

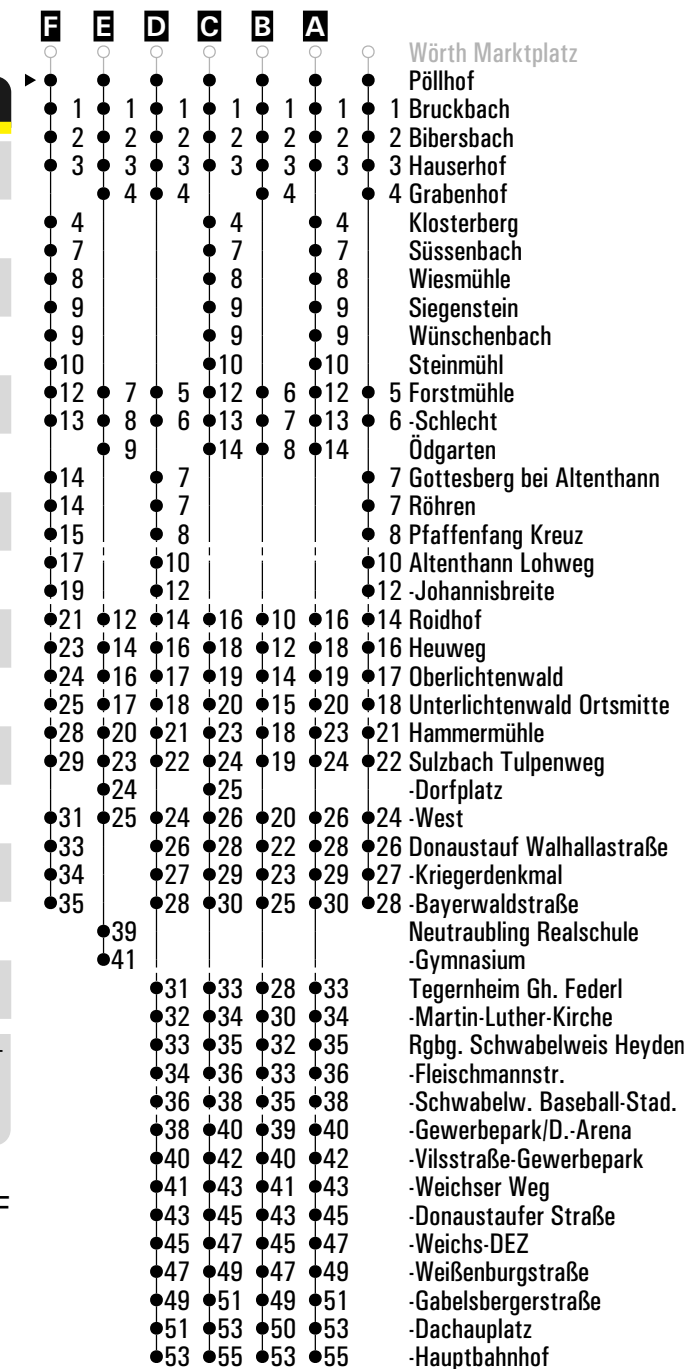
U5 = an der Haltestelle Donaustauf Bayerwaldstraße Umstieg auf die Linie 5 Richtung Regensburg HBF

s = nur an Schultagen

sf = nur an schulfreien Tagen

	Montag - Freitag					Samstag				
05	55 ^A									
06	42 ^B _{SEs}	42 ^C _{sf}				26 ^F _{U5}				
07	09 ^E _s					53 ^{U5}				
08										
09	13 ^{U5}					33 ^{U5}				
10										
11						33 ^{U5}				
12										
13	09 ^A									
14						13 ^{U5}				
15										
16	10 ^D					13 ^{U5}				
17										
18										
19										

Fahrwege mit Fahrzeit in Minuten



Am 24.12. und 31.12. Verkehr wie an Samstagen falls diese Tage nicht auf einen Sonntag fallen. Gültig ab 10.09.2024
 Einschränkungen hierzu entnehmen Sie bitte der Tagespresse oder unter www.rvv.de
 Mo.-Fr. gegen 17:20 Uhr und 19:20 weitere Fahrtmöglichkeiten in Richtung Regensburg HBF. Zustieg am Haltepunkt der Gegenrichtung!

A - F = Fahrwege

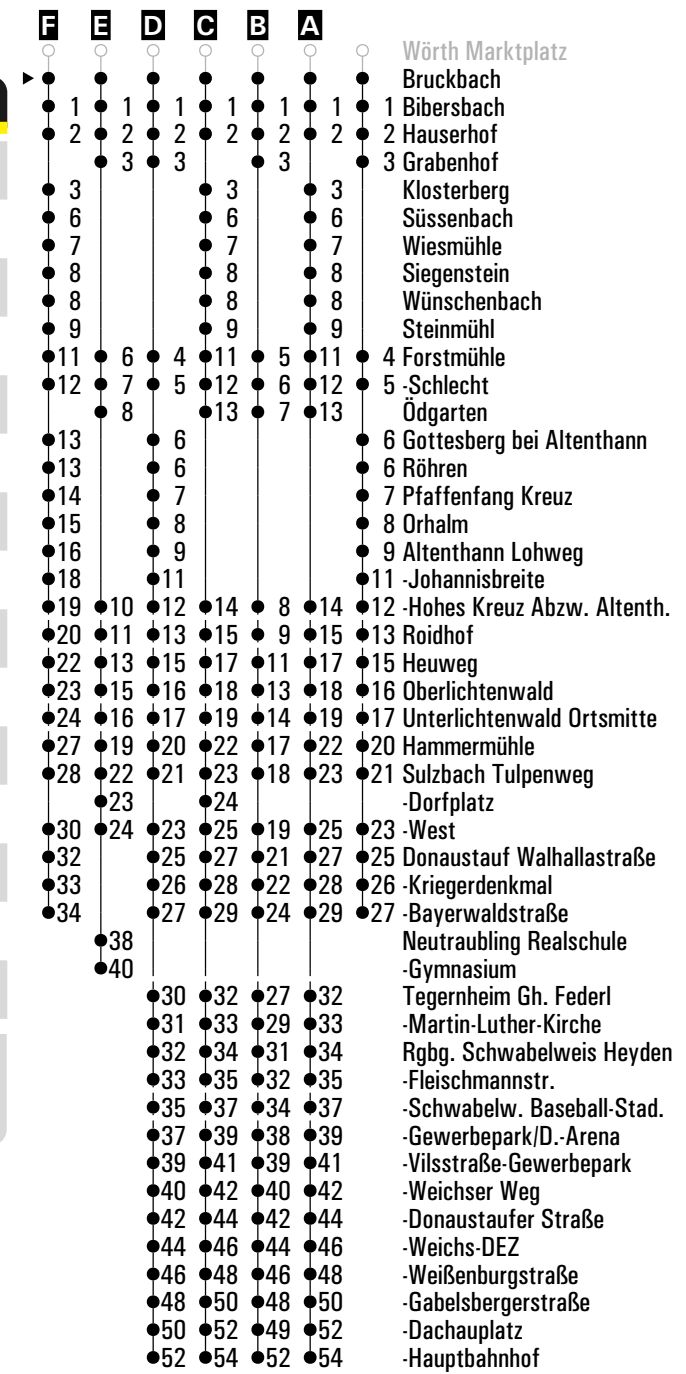
U5 = an der Haltestelle Donaustauf Bayerwaldstraße Umstieg auf die Linie 5 Richtung Regensburg HBF

s = nur an Schultagen

sf = nur an schulfreien Tagen

	Montag - Freitag					Samstag				
05	56 ^A									
06	43 ^B _S	43 ^C _{sf}				27 ^F _{U5}				
07	10 ^E _S					54 ^{U5}				
08										
09	14 ^{U5}					34 ^{U5}				
10										
11						34 ^{U5}				
12										
13	10 ^A									
14						14 ^{U5}				
15										
16	11 ^D					14 ^{U5}				
17										
18										
19										

Fahrwege mit Fahrzeit in Minuten




Am 24.12. und 31.12. Verkehr wie an Samstagen falls diese Tage nicht auf einen Sonntag fallen. Gültig ab 10.09.2024
 Einschränkungen hierzu entnehmen Sie bitte der Tagespresse oder unter www.rvv.de
 Mo.-Fr. gegen 17:20 Uhr und 19:20 Uhr weitere Fahrstmöglichkeiten in Richtung Regensburg HBF. Zustieg am Haltepunkt der Gegenrichtung!

- A - F** = Fahrwege
- U5** = an der Haltestelle Donaustauf Bayerwaldstraße Umstieg auf die Linie 5 Richtung Regensburg HBF
- s** = nur an Schultagen
- sf** = nur an schulfreien Tagen

	Montag - Freitag				Samstag			
05	57 ^A							
06	44 ^B _s	44 ^C _{sf}			28 ^G _{U5}			
07	04 ^F _s	11 ^E _s			55 ^{U5}			
08								
09	15 ^{U5}				35 ^{U5}			
10								
11					35 ^{U5}			
12								
13	11 ^A							
14					15 ^{U5}			
15								
16	12 ^D				15 ^{U5}			
17	32 ^{U5}							
18								
19	32 ^{U5}							
20								
21								

Fahrwege mit Fahrzeit in Minuten



Am 24.12. und 31.12. Verkehr wie an Samstagen falls diese Tage nicht auf einen Sonntag fallen. Gültig ab 10.09.2024
 Einschränkungen hierzu entnehmen Sie bitte der Tagespresse oder unter www.rvv.de

- A - G** = Fahrwege
- U5** = an der Haltestelle Donaustauf Bayerwaldstraße Umstieg auf die Linie 5 Richtung Regensburg HBF
- s** = nur an Schultagen
- sf** = nur an schulfreien Tagen

	Montag - Freitag					Samstag				
05	58 ^A									
06	45 ^B _s	45 ^C _{sf}				29 ^G _{U5}				
07	05 ^F _s	12 ^E _s				56 ^{U5}				
08										
09	16 ^{U5}					36 ^{U5}				
10										
11						36 ^{U5}				
12										
13	12 ^A									
14						16 ^{U5}				
15										
16	13 ^D					16 ^{U5}				
17	33 ^{U5}									
18										
19	33 ^{U5}									
20										
21										

Am 24.12. und 31.12. Verkehr wie an Samstagen falls diese Tage nicht auf einen Sonntag fallen.
Einschränkungen hierzu entnehmen Sie bitte der Tagespresse oder unter www.rvv.de

Gültig ab 10.09.2024

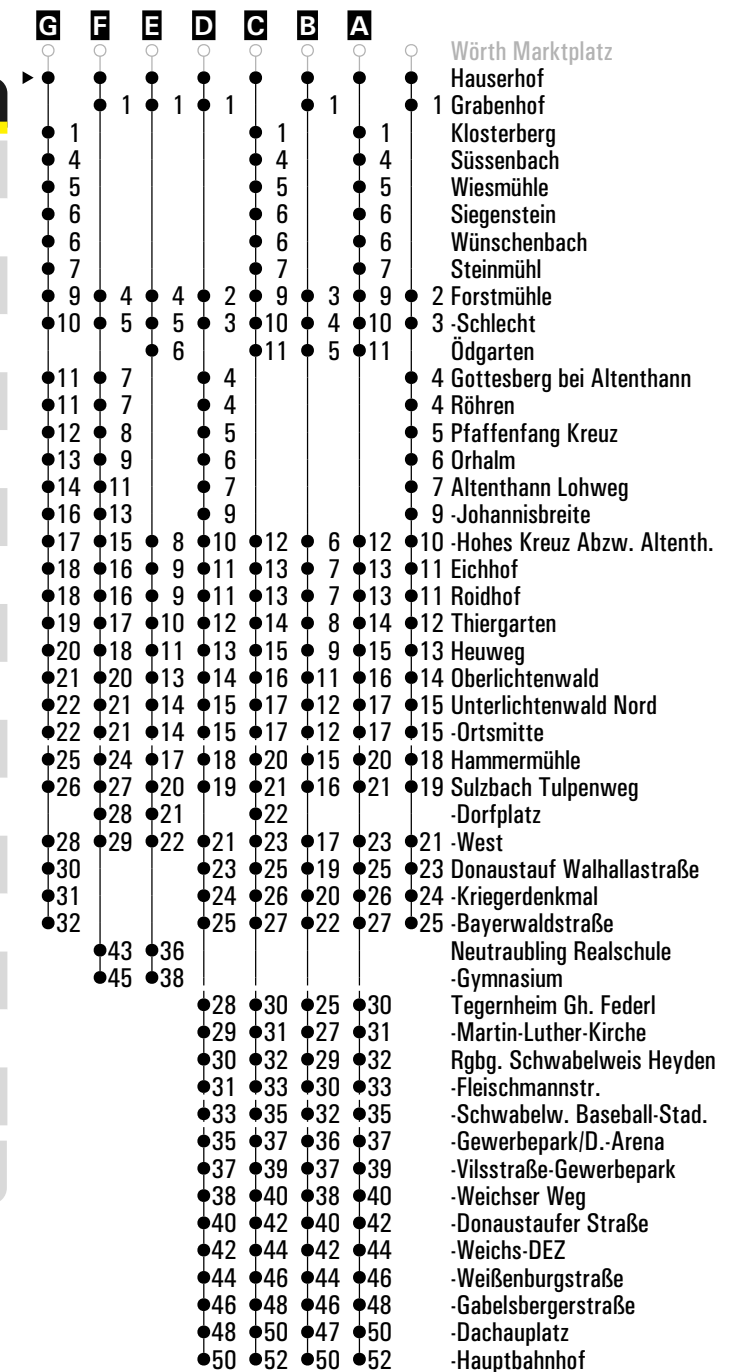
A - G = Fahrwege

U5 = an der Haltestelle Donaustauf Bayerwaldstraße Umstieg auf die Linie 5 Richtung Regensburg HBF

s = nur an Schultagen

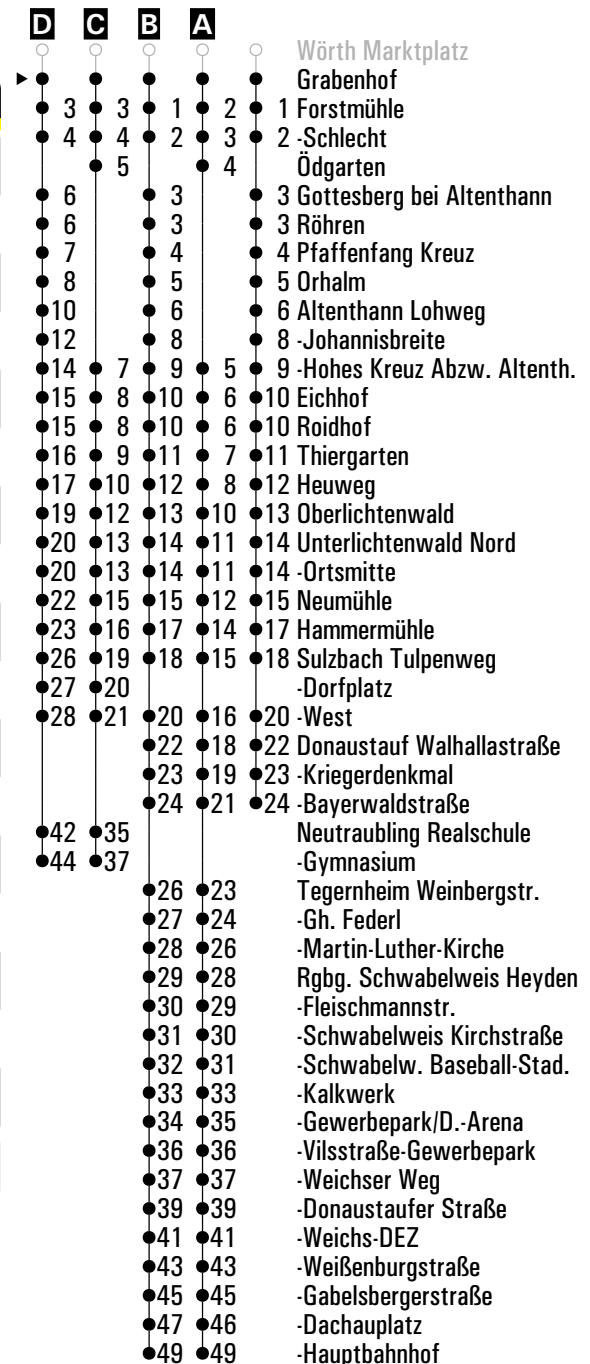
sf = nur an schulfreien Tagen

Fahrwege mit Fahrzeit in Minuten



	Montag - Freitag					Samstag				
05										
06	46 ^A _S									
07	06 ^D _S	13 ^C _S				57 ^{U5}				
08										
09	17 ^{U5}					37 ^{U5}				
10										
11						37 ^{U5}				
12										
13										
14						17 ^{U5}				
15										
16	14 ^B					17 ^{U5}				
17	34 ^{U5}									
18										
19	34 ^{U5}									
20										
21										

Fahrwege mit Fahrzeit in Minuten



Am 24.12. und 31.12. Verkehr wie an Samstagen falls diese Tage nicht auf einen Sonntag fallen. Einschränkungen Gültig ab 10.09.2024
 hierzu entnehmen Sie bitte der Tagespresse oder unter www.rvv.de

A - D = Fahrwege
U5 = an der Haltestelle Donaustauf Bayerwaldstraße Umstieg auf die Linie 5 Richtung Regensburg HBF
s = nur an Schultagen

Montag - Freitag						Samstag					
05	59										
06	30 ^{A5} _s	46 ^B _{sf}				30 ^C _{U5}					
07											
08											
09											
10											
11											
12											
13	13										
14											
15											
16											
17											

Fahrwege mit Fahrzeit in Minuten

C	B	A	○	Frauenzell
3	3	10	○	Klosterberg
4	4	11	●	3 Süssenbach
5	5	13	●	4 Wiesmühle
5	5	15	●	5 Siegenstein
6	6	16	●	5 Wünschensch
8	8		●	6 Steinmühl
9	9		●	8 Forstmühle
	10		●	9 -Schlecht
			●	10 Ödgarten
			●	Gottesberg bei Altenthann
			●	Röhren
			●	Pfaffenfang Kreuz
			●	Orhalm
			●	Altenthann Lohweg
			●	-Johannisbreite
	11		●	11 -Hohes Kreuz Abzw. Altenth.
	12		●	12 Eichhof
	12		●	12 Roidhof
	13		●	13 Thiergarten
	14		●	14 Heuweg
	15		●	15 Oberlichtenwald
	16		●	16 Unterlichtenwald Nord
	16		●	16 -Ortmitte
	19		●	19 Hammermühle
	20		●	20 Sulzbach Tulpenweg
	21		●	-Dorfplatz
	22		●	22 -West
	24	29	●	24 Donaustauf Walhallastraße
	25	30	●	25 -Kriegerdenkmal
	26	32	●	26 -Bayerwaldstraße
	29	36	●	29 Tegernheim Gh. Federl
	30	38	●	30 -Martin-Luther-Kirche
	31	40	●	31 Rgbg. Schwabelweis Heyden
	32	41	●	32 -Fleischmannstr.
	34	43	●	34 -Schwabelw. Baseball-Stad.
	36	47	●	36 -Gewerbepark/D.-Arena
	38	48	●	38 -Vilsstraße-Gewerbepark
	39	49	●	39 -Weichser Weg
	41	51	●	41 -Donaustauffer Straße
	43	53	●	43 -Weichs-DEZ
	45	55	●	45 -Weißenburgstraße
	47	57	●	47 -Gabelbergerstraße
	49	58	●	49 -Dachauplatz
	51	61	●	51 -Hauptbahnhof
		64	●	-Justizgebäude
		69	●	-Ostdeutsche Galerie
		71	●	-Hans-Sachs-Straße
		72	●	-Goethe-Gymnasium

Am 24.12. und 31.12. Verkehr wie an Samstagen falls diese Tage nicht auf einen Sonntag fallen. Einschränkungen hierzu entnehmen Sie bitte der Tagespresse oder unter www.rvv.de Gültig ab 10.09.2024

A-C = Fahrwege

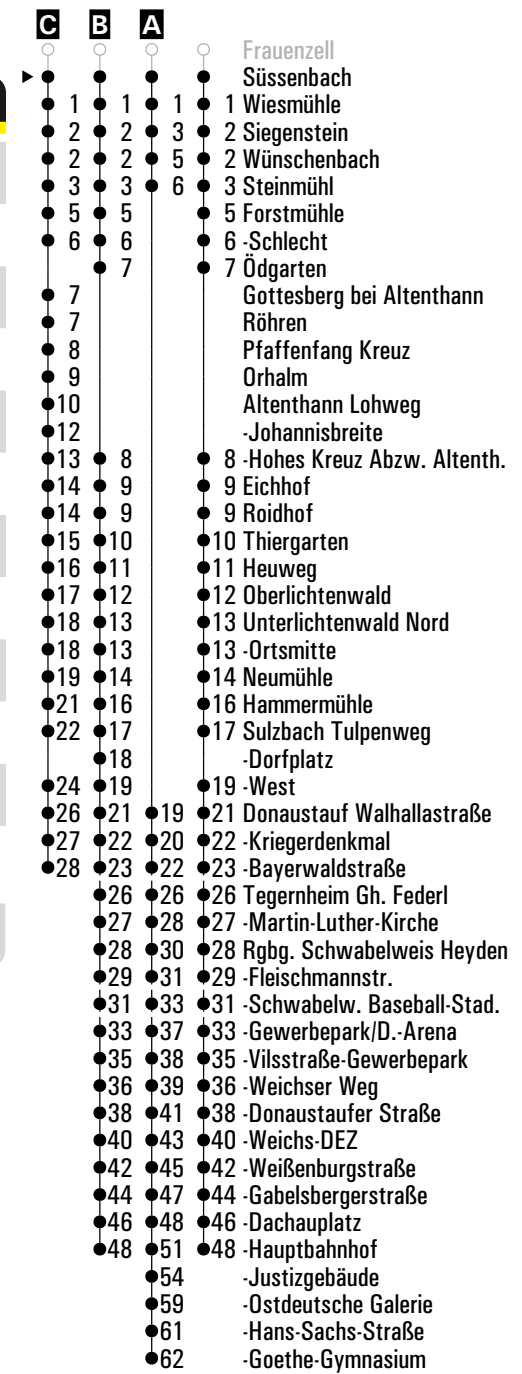
5 = Linie 5

U5 = an der Haltestelle Donaustauf Bayerwaldstraße Umstieg auf die Linie 5 Richtung Regensburg HBF

s = nur an Schultagen

sf = nur an schulfreien Tagen

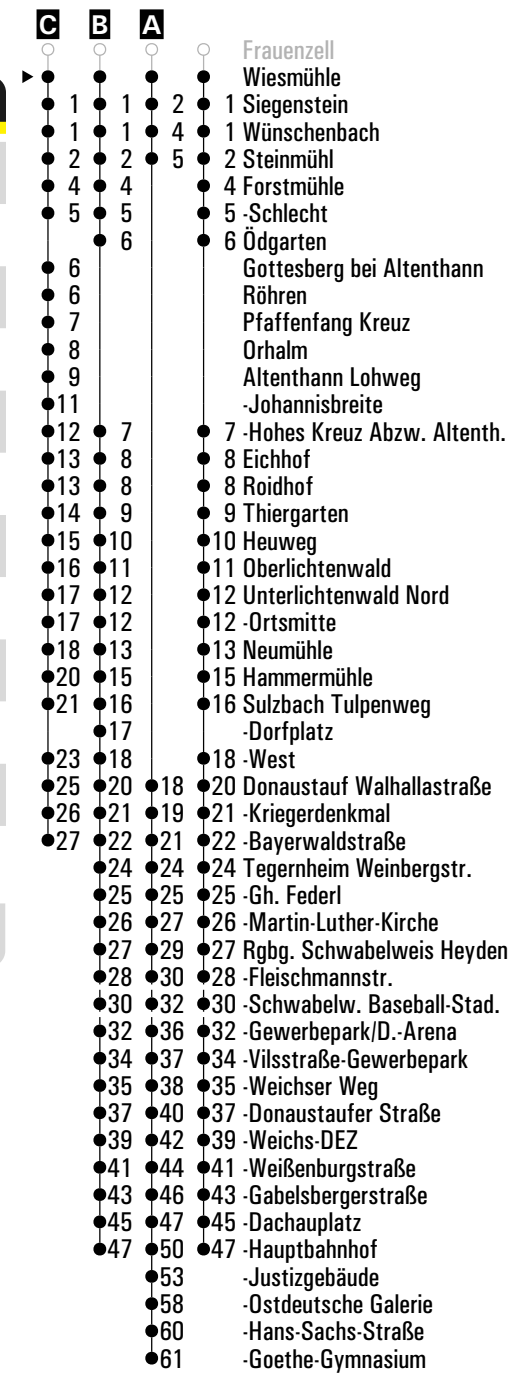
	Montag - Freitag					Samstag				
05										
06	02	40 ^{A5} _s	49 ^B _{sf}			33 ^C _{U5}				
07										
08										
09										
10										
11										
12										
13	16									
14										
15										
16										



Am 24.12. und 31.12. Verkehr wie an Samstagen falls diese Tage nicht auf einen Sonntag fallen. Einschränkungen hierzu entnehmen Sie bitte der Tagespresse oder unter www.rvv.de Gültig ab 10.09.2024

- A - C** = Fahrwege
- 5** = Linie 5
- U5** = an der Haltestelle Donaustauf Bayerwaldstraße Umstieg auf die Linie 5 Richtung Regensburg HBF
- s** = nur an Schultagen
- sf** = nur an schulfreien Tagen

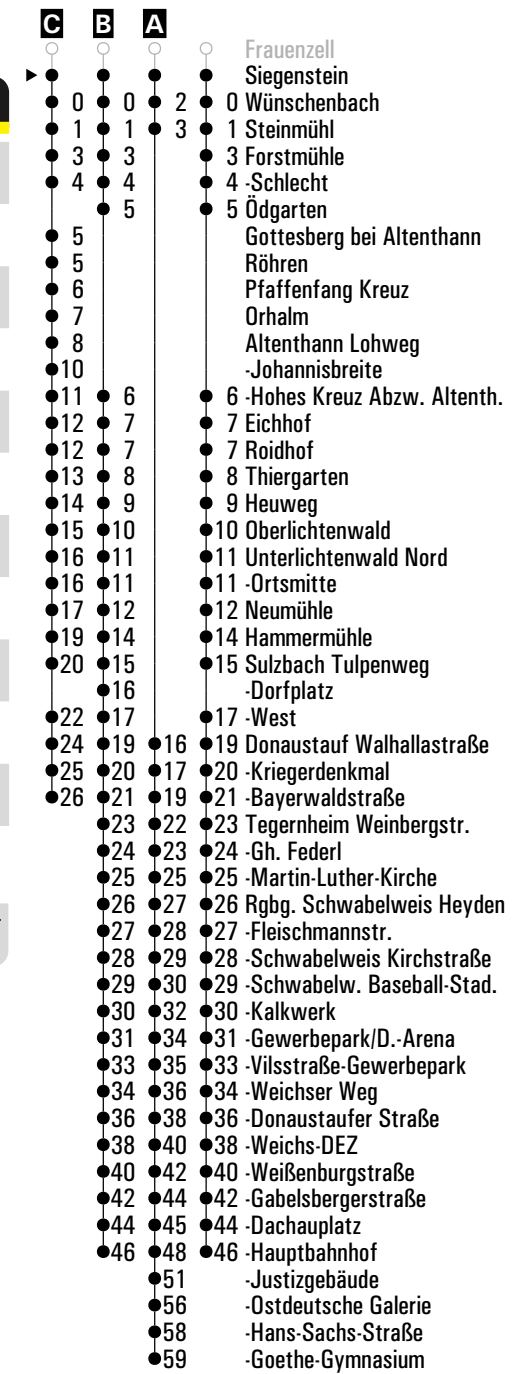
	Montag - Freitag					Samstag				
05										
06	03	41	A ⁵ _s	50	B _{sf}	34	C _{U5}			
07										
08										
09										
10										
11										
12										
13	17									
14										
15										
16										



Am 24.12. und 31.12. Verkehr wie an Samstagen falls diese Tage nicht auf einen Sonntag fallen. Einschränkungen hierzu Gültig ab 10.09.2024 entnehmen Sie bitte der Tagespresse oder unter www.rvv.de

- A - C** = Fahrwege
- 5** = Linie 5
- U5** = an der Haltestelle Donaustauf Bayerwaldstraße Umstieg auf die Linie 5 Richtung Regensburg HBF
- s** = nur an Schultagen
- sf** = nur an schulfreien Tagen

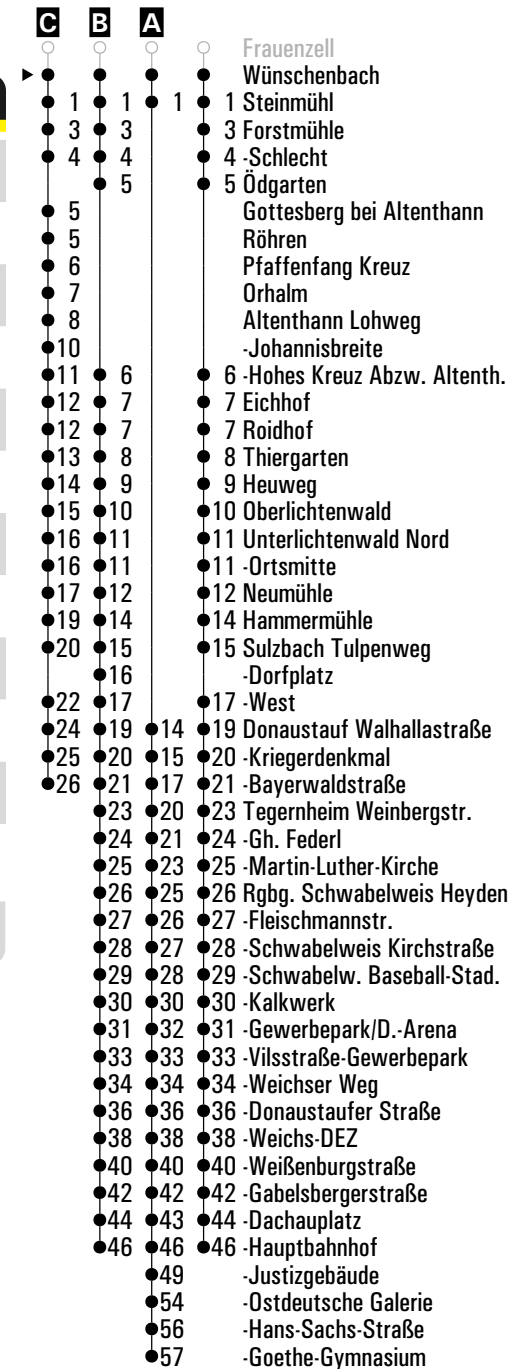
	Montag - Freitag					Samstag				
05										
06	04	43 ^{A5} _s	51 ^B _{sf}			35 ^C _{U5}				
07										
08										
09										
10										
11										
12										
13	18									
14										
15										
16										



Am 24.12. und 31.12. Verkehr wie an Samstagen falls diese Tage nicht auf einen Sonntag fallen. Einschränkungen hierzu entnehmen Sie bitte der Tagespresse oder unter www.rvv.de Gültig ab 10.09.2024

- A - C** = Fahrwege
- 5** = Linie 5
- U5** = an der Haltestelle Donaustauf Bayerwaldstraße Umstieg auf die Linie 5 Richtung Regensburg HBF
- s** = nur an Schultagen
- sf** = nur an schulfreien Tagen

	Montag - Freitag					Samstag				
05										
06	04	45 ^{A5} _s	51 ^B _{sf}			35 ^C _{U5}				
07										
08										
09										
10										
11										
12										
13	18									
14										
15										
16										



Am 24.12. und 31.12. Verkehr wie an Samstagen falls diese Tage nicht auf einen Sonntag fallen. Einschränkungen hierzu Gültig ab 10.09.2024 entnehmen Sie bitte der Tagespresse oder unter www.rvv.de

A - C = Fahrwege

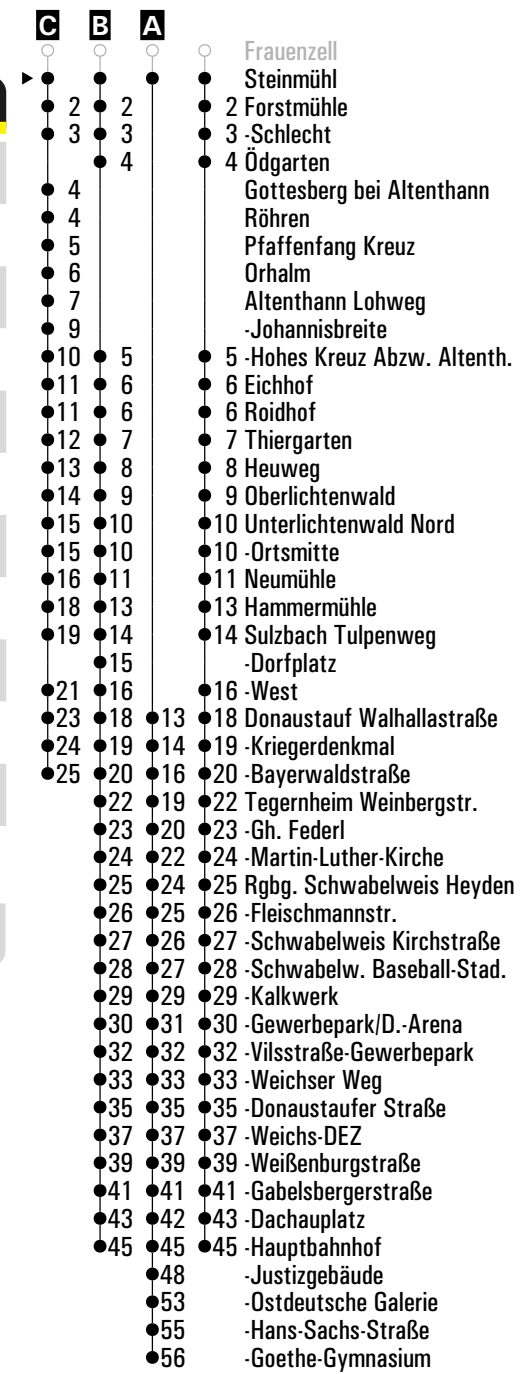
5 = Linie 5

U5 = an der Haltestelle Donaustauf Bayerwaldstraße Umstieg auf die Linie 5 Richtung Regensburg HBF

s = nur an Schultagen

sf = nur an schulfreien Tagen

	Montag - Freitag					Samstag				
05										
06	05	46 ^{A5} _s	52 ^B _{sf}			36 ^C _{U5}				
07										
08										
09										
10										
11										
12										
13	19									
14										
15										
16										

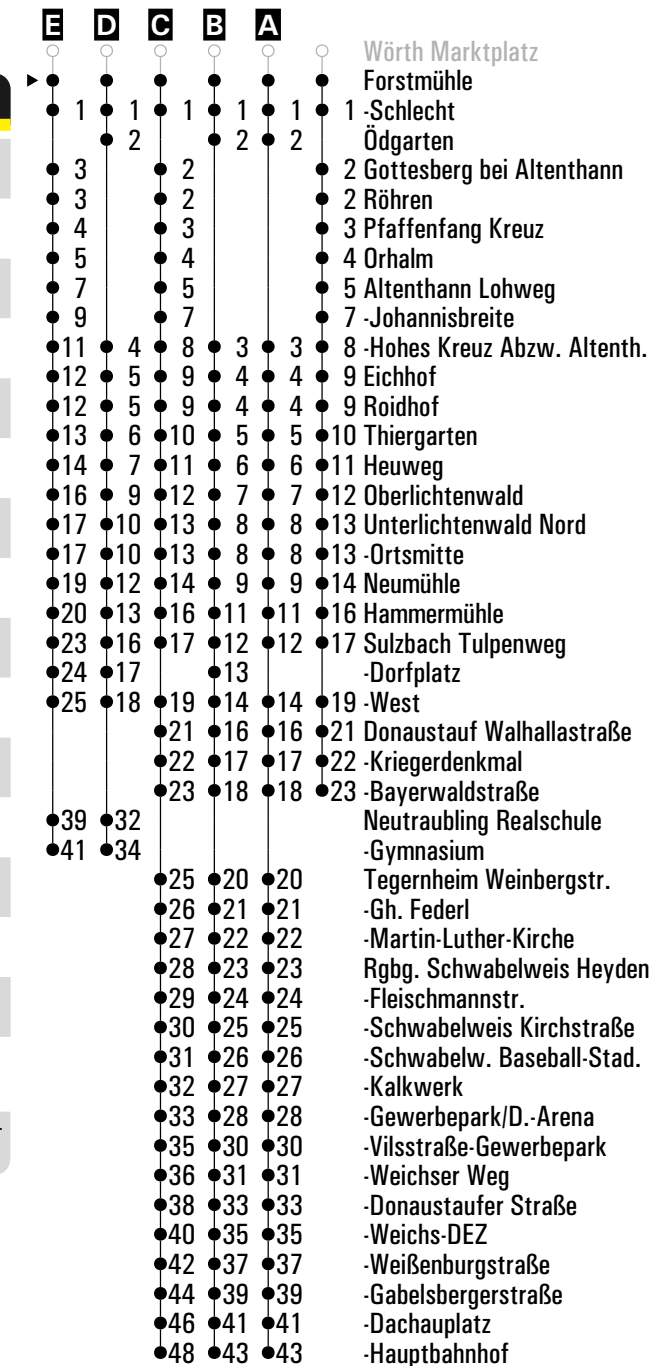


Am 24.12. und 31.12. Verkehr wie an Samstagen falls diese Tage nicht auf einen Sonntag fallen. Einschränkungen hierzu entnehmen Sie bitte der Tagespresse oder unter www.rvv.de Gültig ab 10.09.2024

- A - C** = Fahrwege
- 5** = Linie 5
- U5** = an der Haltestelle Donaustauf Bayerwaldstraße Umstieg auf die Linie 5 Richtung Regensburg HBF
- s** = nur an Schultagen
- sf** = nur an schulfreien Tagen

	Montag - Freitag					Samstag				
05										
06	07 ^A	48 ^{A_s}	54 ^{B_{sf}}			38 ^{U5}				
07	09 ^{E_s}	16 ^{D_s}				58 ^{U5}				
08										
09	18 ^{U5}					38 ^{U5}				
10										
11						38 ^{U5}				
12										
13	21 ^A									
14						18 ^{U5}				
15										
16	15 ^C					18 ^{U5}				
17	35 ^{U5}									
18										
19	35 ^{U5}									
20										

Fahrwege mit Fahrzeit in Minuten



Am 24.12. und 31.12. Verkehr wie an Samstagen falls diese Tage nicht auf einen Sonntag fallen. Gültig ab 10.09.2024
Einschränkungen hierzu entnehmen Sie bitte der Tagespresse oder unter www.rvv.de

A - E = Fahrwege

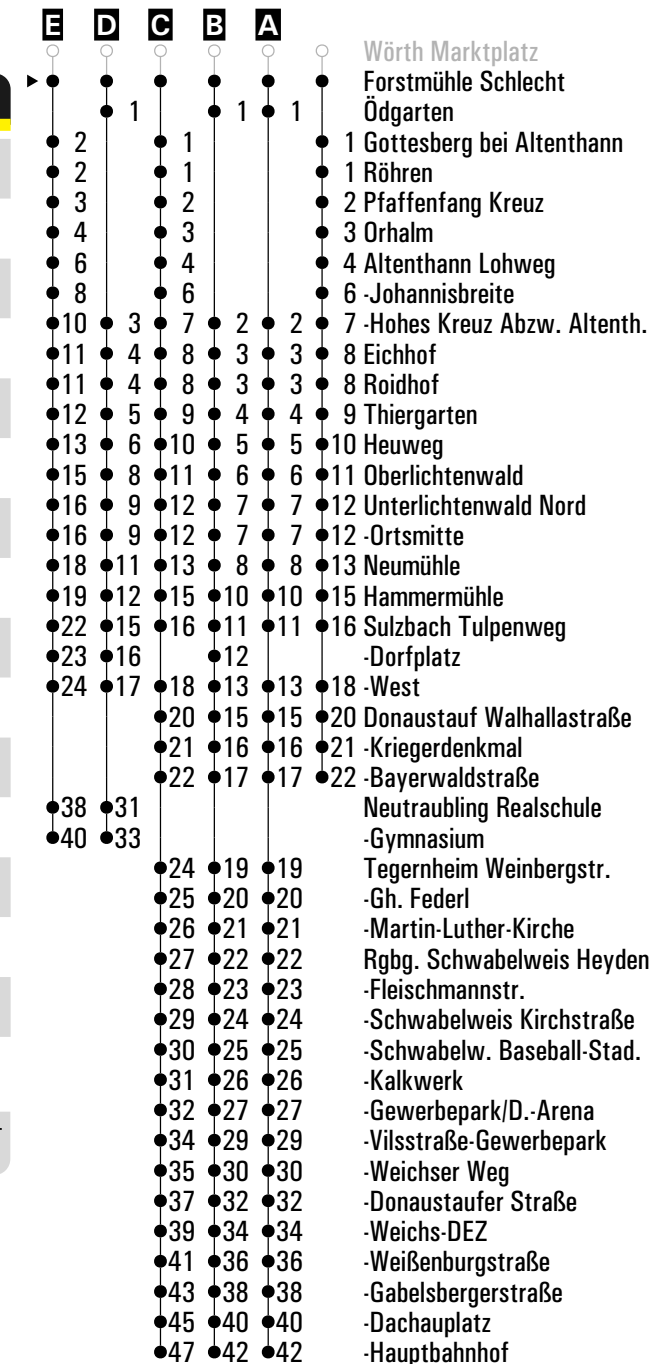
U5 = an der Haltestelle Donaustauf Bayerwaldstraße Umstieg auf die Linie 5 Richtung Regensburg HBF

s = nur an Schultagen

sf = nur an schulfreien Tagen

	Montag - Freitag					Samstag				
05										
06	08 ^A	49 ^{A_s}	55 ^{B_{sf}}			39 ^{U5}				
07	10 ^{E_s}	17 ^{D_s}				59 ^{U5}				
08										
09	19 ^{U5}					39 ^{U5}				
10										
11						39 ^{U5}				
12										
13	22 ^A									
14						19 ^{U5}				
15										
16	16 ^C					19 ^{U5}				
17	36 ^{U5}									
18										
19	36 ^{U5}									
20										

Fahrwege mit Fahrzeit in Minuten



Am 24.12. und 31.12. Verkehr wie an Samstagen falls diese Tage nicht auf einen Sonntag fallen. Gültig ab 10.09.2024
Einschränkungen hierzu entnehmen Sie bitte der Tagespresse oder unter www.rvv.de

- A - E** = Fahrwege
- U5** = an der Haltestelle Donaustauf Bayerwaldstraße Umstieg auf die Linie 5 Richtung Regensburg HBF
- s** = nur an Schultagen
- sf** = nur an schulfreien Tagen

Montag - Freitag				
05				
06	09	50 ^s	56 ^A _{sf}	
07	18 ^B _s			
08				
09				
10				
11				
12				
13	23			
14				
15				
16				
17				
18				
19				
20				

Am 24.12. und 31.12. Verkehr wie an Samstagen falls diese Tage nicht auf einen Sonntag fallen. Einschränkungen hierzu entnehmen Sie bitte der Tagespresse oder unter www.rvv.de Gültig ab 10.09.2024

A-B = Fahrwege **s** = nur an Schultagen **sf** = nur an schulfreien Tagen

- Fahrwege mit Fahrzeit in Minuten
- B** 2 3 3 4 5 7 8 8 10 11 14 15 16
 - A** 1 2 2 3 4 5 6 6 7 9 10 11 12 14 15 16
 - Wörth Marktplatz
 - Ödgarten
 - 1 Hohes Kreuz Abzw. Altenth.
 - 2 Eichhof
 - 2 Roidhof
 - 3 Thiergarten
 - 4 Heuweg
 - 5 Oberlichtenwald
 - 6 Unterlichtenwald Nord
 - 6 -Ortsmitte
 - 7 Neumühle
 - 9 Hammermühle
 - 10 Sulzbach Tulpenweg
 - -Dorfplatz
 - 12 -West
 - 14 Donaustauf Walhallastraße
 - 15 -Kriegerdenkmal
 - 16 -Bayerwaldstraße
 - 30 Neutraubling Realschule
 - 32 -Gymnasium
 - 18 Tegernheim Weinbergstr.
 - 19 -Gh. Federl
 - 20 -Martin-Luther-Kirche
 - 21 Rgbg. Schwabelweis Heyden
 - 22 -Fleischmannstr.
 - 23 -Schwabelweis Kirchstraße
 - 24 -Schwabelw. Baseball-Stad.
 - 25 -Kalkwerk
 - 26 -Gewerbepark/D.-Arena
 - 28 -Vilsstraße-Gewerbepark
 - 29 -Weichser Weg
 - 31 -31 -Donaustauer Straße
 - 33 -33 -Weichs-DEZ
 - 35 -35 -Weißenburgstraße
 - 37 -37 -Gabelsbergerstraße
 - 39 -39 -Dachauplatz
 - 41 -41 -Hauptbahnhof

	Montag - Freitag						Samstag					
05												
06							40 ^{U5}					
07	12 ^B _S											
08							00 ^{U5}					
09	20 ^{U5}						40 ^{U5}					
10												
11							40 ^{U5}					
12												
13												
14							20 ^{U5}					
15												
16	17 ^A						20 ^{U5}					
17	37 ^{U5}											
18												
19	37 ^{U5}											
20												
21												
22												

- B** 0 0 ● 0 Röhren
- 1 1 ● 1 Pfaffenfang Kreuz
- 2 2 ● 2 Orhalm
- 4 3 ● 3 Altenthann Lohweg
- 6 5 ● 5 -Johannisbreite
- 8 6 ● 6 -Hohes Kreuz Abzw. Altenth.
- 9 7 ● 7 Eichhof
- 9 7 ● 7 Roidhof
- 10 8 ● 8 Thiergarten
- 11 9 ● 9 Heuweg
- 13 10 ● 10 Oberlichtenwald
- 14 11 ● 11 Unterlichtenwald Nord
- 14 11 ● 11 -Ortsmitte
- 16 12 ● 12 Neumühle
- 17 14 ● 14 Hammermühle
- 20 15 ● 15 Sulzbach Tulpenweg
- 21 ● -Dorfplatz
- 22 ● 17 ● 17 -West
- 19 ● 19 Donaustauf Walhallastraße
- 20 ● 20 -Kriegerdenkmal
- 21 ● 21 -Bayerwaldstraße
- 36 Neutraubling Realschule
- 38 -Gymnasium
- 23 Tegernheim Weinbergstr.
- 24 -Gh. Federl
- 25 -Martin-Luther-Kirche
- 26 Rgbg. Schwabelweis Heyden
- 27 -Fleischmannstr.
- 28 -Schwabelweis Kirchstraße
- 29 -Schwabelw. Baseball-Stad.
- 30 -Kalkwerk
- 31 -Gewerbepark/D.-Arena
- 33 -Vilsstraße-Gewerbepark
- 34 -Weichser Weg
- 36 -Donaustauer Straße
- 38 -Weichs-DEZ
- 40 -Weißenburgstraße
- 42 -Gabelsbergerstraße
- 44 -Dachauplatz
- 46 -Hauptbahnhof

Am 24.12. und 31.12. Verkehr wie an Samstagen falls diese Tage nicht auf einen Sonntag fallen. Einschränkungen hierzu entnehmen Sie bitte der Tagespresse oder unter www.rvv.de Gültig ab 10.09.2024

A - **B** = Fahrwege **S** = nur an Schultagen
U5 = an der Haltestelle Donaustauf Bayerwaldstraße Umstieg auf die Linie 5 Richtung Regensburg HBF

	Montag - Freitag							Samstag								
05																
06								40	U5							
07	12	B														
08		S						00	U5							
09	20		U5					40	U5							
10																
11								40	U5							
12																
13																
14								20	U5							
15																
16	17		A					20	U5							
17	37			U5												
18																
19	37			U5												
20																
21																
22																

- B
- A
- Würth Regensburger Str.
- 1 Röhren
- 1 Pfaffenfang Kreuz
- 2 2 Orhalm
- 4 3 3 Altenthann Lohweg
- 6 5 5 -Johannisbreite
- 8 6 6 -Hohes Kreuz Abzw. Altenth.
- 9 7 7 Eichhof
- 9 7 7 Roidhof
- 10 8 8 Thiergarten
- 11 9 9 Heuweg
- 13 10 10 Oberlichtenwald
- 14 11 11 Unterlichtenwald Nord
- 14 11 11 -Ortsmitte
- 16 12 12 Neumühle
- 17 14 14 Hammermühle
- 20 15 15 Sulzbach Tulpenweg
- 21 -Dorfplatz
- 22 17 17 -West
- 19 19 Donaustauf Walhallastraße
- 20 20 -Kriegerdenkmal
- 21 21 -Bayerwaldstraße
- 36 Neutraubling Realschule
- 38 -Gymnasium
- 23 Tegernheim Weinbergstr.
- 24 -Gh. Federl
- 25 -Martin-Luther-Kirche
- 26 Rgbg. Schwabelweis Heyden
- 27 -Fleischmannstr.
- 28 -Schwabelweis Kirchstraße
- 29 -Schwabelw. Baseball-Stad.
- 30 -Kalkwerk
- 31 -Gewerbepark/D.-Arena
- 33 -Vilsstraße-Gewerbepark
- 34 -Weichser Weg
- 36 -Donaustauer Straße
- 38 -Weichs-DEZ
- 40 -Weißenburgstraße
- 42 -Gabelsbergerstraße
- 44 -Dachauplatz
- 46 -Hauptbahnhof

Am 24.12. und 31.12. Verkehr wie an Samstagen falls diese Tage nicht auf einen Sonntag fallen. Einschränkungen hierzu entnehmen Sie bitte der Tagespresse oder unter www.rvv.de Gültig ab 10.09.2024

A - B = Fahrwege

S = nur an Schultagen

U5 = an der Haltestelle Donaustauf Bayerwaldstraße Umstieg auf die Linie 5 Richtung Regensburg HBF

Montag - Freitag									
05	43 ^{U5}								
06	35 ^B								
07	10 ^{C UK} s	20 ^{A U5} sf							
08									
09									
10	38 ^{U5}								
11									
12	20 ^{A U5}								
13									
14	03 ^{U5}								
15	03 ^{U5}								
16									
17									
18									

Am 24.12. und 31.12. Verkehr wie an Samstagen falls diese Tage nicht auf einen Sonntag fallen. Einschränkungen hierzu Gültig ab 10.09.2024 entnehmen Sie bitte der Tagespresse oder unter www.rvv.de

A - C = Fahrwege

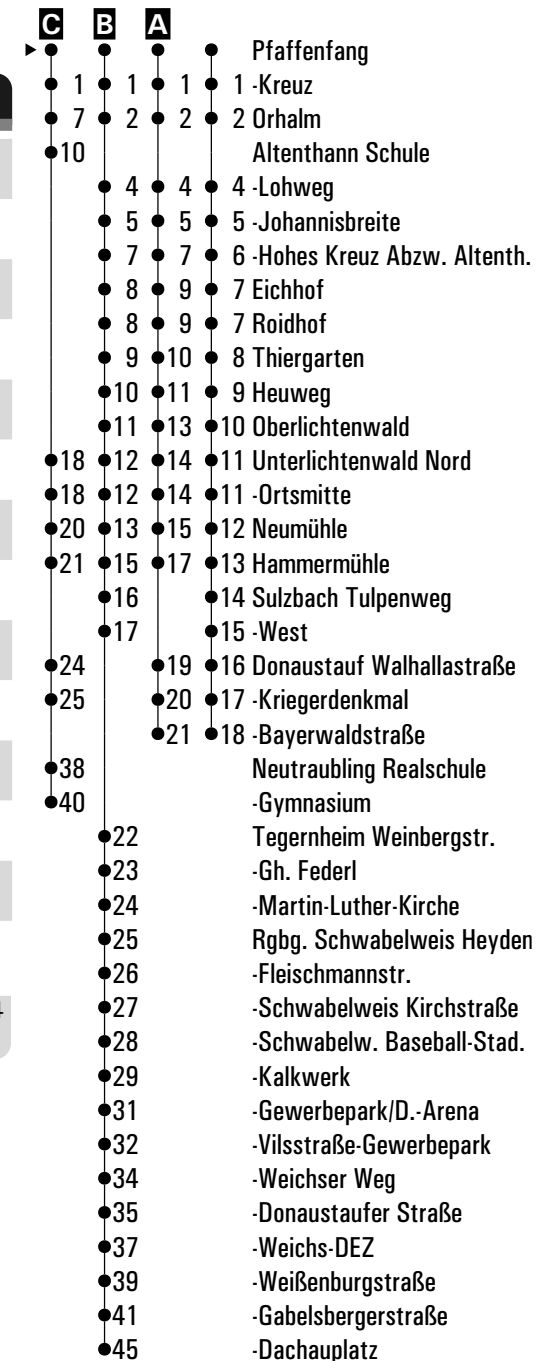
U5 = an der Haltestelle Donaustauf Bayerwaldstraße Umstieg auf die Linie 5 Richtung Regensburg HBF

UK = an der Haltestelle Donaustauf Kriegerdenkmal Umstieg auf die Linie 5 Richtung Regensburg HBF

s = nur an Schultagen

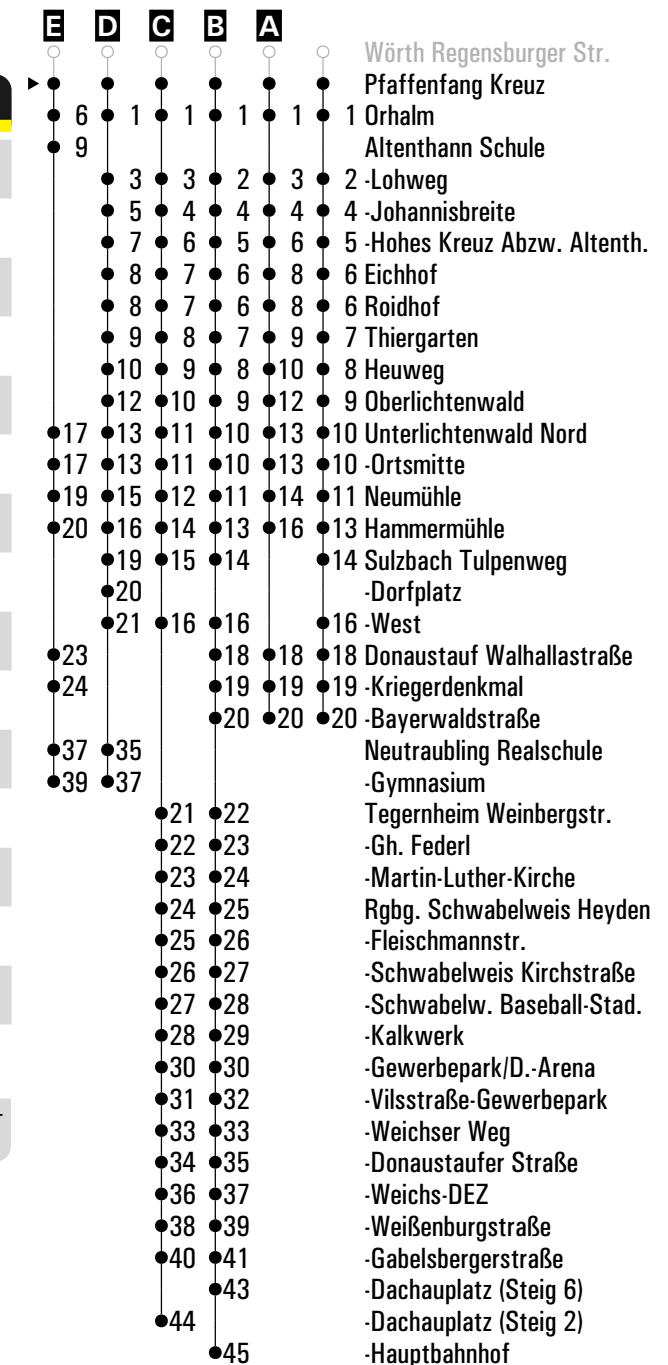
sf = nur an schulfreien Tagen

Fahrwege mit Fahrzeit in Minuten



	Montag - Freitag				Samstag			
05	44 ^{U5}							
06	36 ^C				41 ^{U5}			
07	11 ^{EUK} _s	13 ^D _s	21 ^A _{sf} ^{U5}					
08					01 ^{U5}			
09	21 ^{U5}				41 ^{U5}			
10	39 ^{U5}							
11					41 ^{U5}			
12	21 ^A _{U5}							
13								
14	04 ^{U5}				21 ^{U5}			
15	04 ^{U5}							
16	18 ^B				21 ^{U5}			
17	38 ^{U5}							
18								
19	38 ^{U5}							
20								

Fahrwege mit Fahrzeit in Minuten



Am 24.12. und 31.12. Verkehr wie an Samstagen falls diese Tage nicht auf einen Sonntag fallen. Gültig ab 10.09.2024
 Einschränkungen hierzu entnehmen Sie bitte der Tagespresse oder unter www.rvv.de

A - E = Fahrwege

U5 = an der Haltestelle Donaustauf Bayerwaldstraße Umstieg auf die Linie 5 Richtung Regensburg HBF

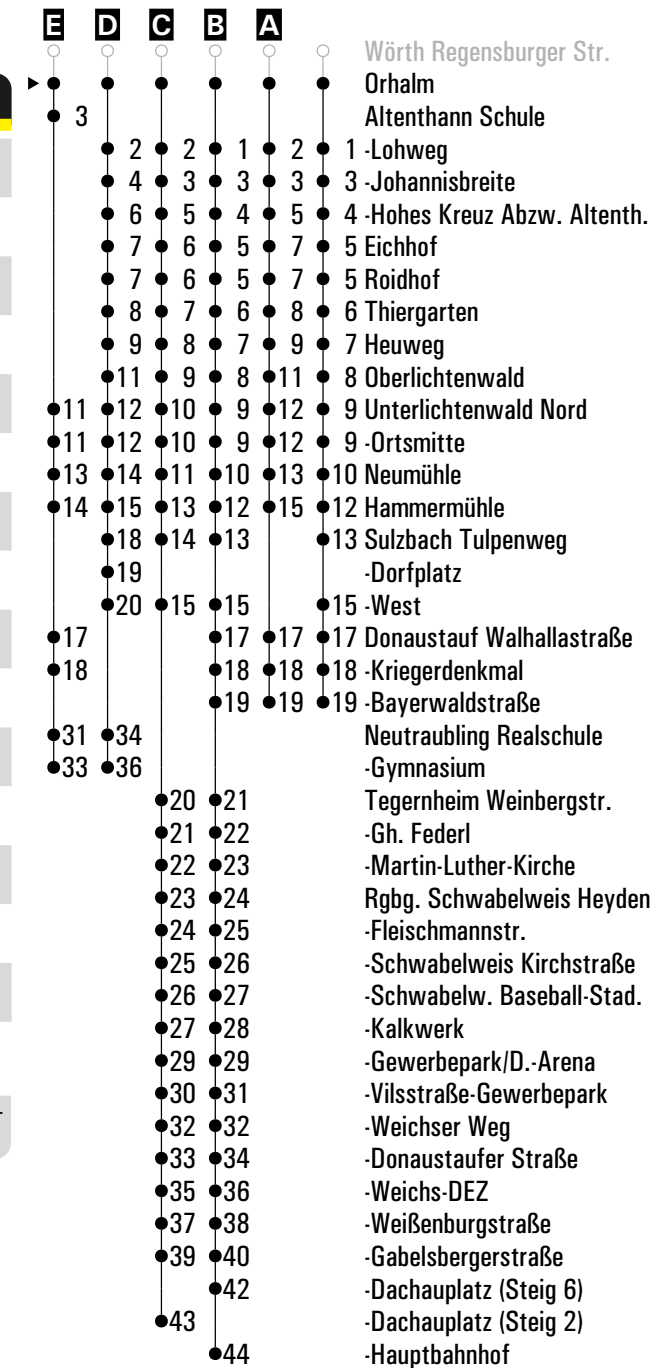
UK = an der Haltestelle Donaustauf Kriegerdenkmal Umstieg auf die Linie 5 Richtung Regensburg HBF

s = nur an Schultagen

sf = nur an schulfreien Tagen

	Montag - Freitag					Samstag				
05	45 ^{U5}									
06	37 ^C					42 ^{U5}				
07	14 ^D _s	17 ^{EUK} _s	22 ^{AU5} _{sf}							
08						02 ^{U5}				
09	22 ^{U5}					42 ^{U5}				
10	40 ^{U5}									
11						42 ^{U5}				
12	22 ^A _{U5}									
13										
14	05 ^{U5}					22 ^{U5}				
15	05 ^{U5}									
16	19 ^B					22 ^{U5}				
17	39 ^{U5}									
18										
19	39 ^{U5}									
20										

Fahrwege mit Fahrzeit in Minuten



Am 24.12. und 31.12. Verkehr wie an Samstagen falls diese Tage nicht auf einen Sonntag fallen. Gültig ab 10.09.2024
 Einschränkungen hierzu entnehmen Sie bitte der Tagespresse oder unter www.rvv.de

- A - E** = Fahrwege
- U5** = an der Haltestelle Donaustauf Bayerwaldstraße Umstieg auf die Linie 5 Richtung Regensburg HBF
- UK** = an der Haltestelle Donaustauf Kriegerdenkmal Umstieg auf die Linie 5 Richtung Regensburg HBF
- s** = nur an Schultagen
- sf** = nur an schulfreien Tagen



Montag - Freitag

05
06
07
08
09
10
11

20 ^{UK}_s

Fahrwege mit Fahrzeit in Minuten

- Pfaffenfang
- ▶ ● Altenthann Schule
- 8 Unterlichtenwald Nord
- 8 -Ortsmitte
- 10 Neumühle
- 11 Hammermühle
- 14 Donaustauf Walhallastraße
- 15 -Kriegerdenkmal
- 28 Neutraubling Realschule
- 30 -Gymnasium

Am 24.12. und 31.12. Verkehr wie an Samstagen falls diese Tage nicht auf einen Sonntag fallen. Einschränkungen hierzu entnehmen Sie Gültig ab 10.09.2024 bitte der Tagespresse oder unter www.rvv.de

UK = an der Haltestelle Donaustauf Kriegerdenkmal Umstieg auf die Linie 5 Richtung Regensburg HBF **s** = nur an Schultagen

	Montag - Freitag				Samstag			
05	47 ^{U5}							
06	39 ^C				43 ^{U5}			
07	16 ^{D_s}		24 ^{A_{sf} U5}					
08					03 ^{U5}			
09	23 ^{U5}				43 ^{U5}			
10	42 ^{U5}							
11					43 ^{U5}			
12	24 ^{A_{U5}}							
13								
14	07 ^{U5}				23 ^{U5}			
15	07 ^{U5}							
16	20 ^B				23 ^{U5}			
17	40 ^{U5}							
18								
19	40 ^{U5}							
20								

Am 24.12. und 31.12. Verkehr wie an Samstagen falls diese Tage nicht auf einen Sonntag fallen. Einschränkungen Gültig ab 10.09.2024 hierzu entnehmen Sie bitte der Tagespresse oder unter www.rvv.de

A - D = Fahrwege

U5 = an der Haltestelle Donaustauf Bayerwaldstraße Umstieg auf die Linie 5 Richtung Regensburg HBF

s = nur an Schultagen

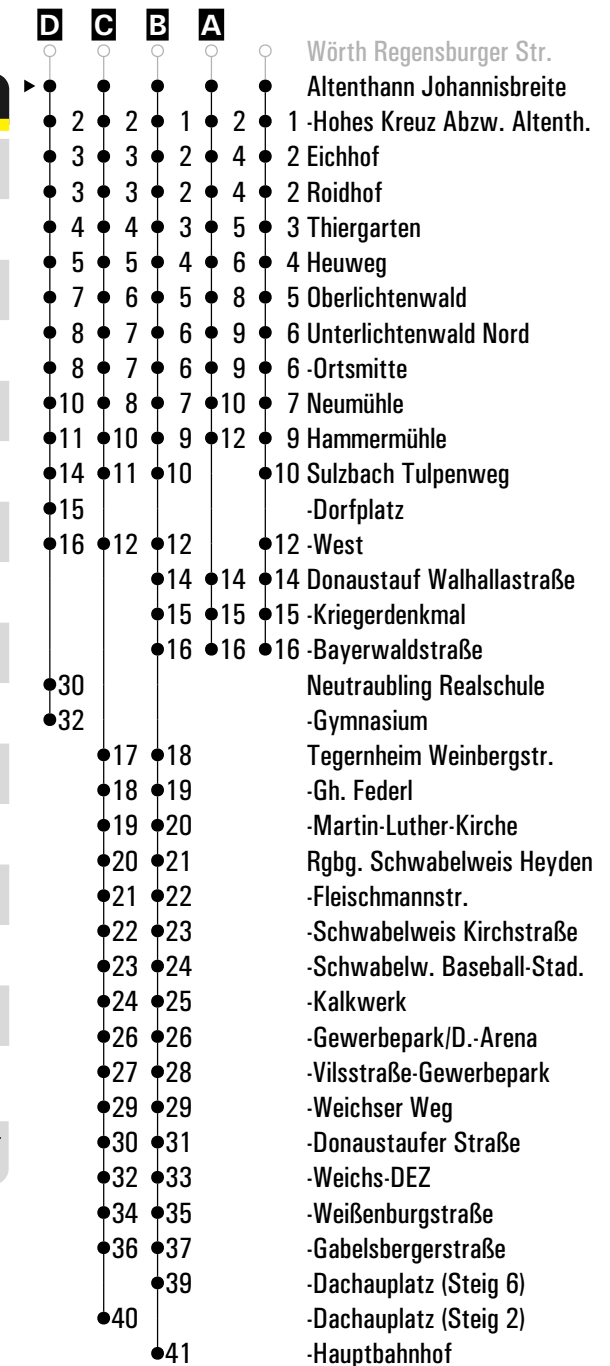
sf = nur an schulfreien Tagen

Fahrwege mit Fahrzeit in Minuten



	Montag - Freitag				Samstag			
05	48 ^{U5}							
06	40 ^C				45 ^{U5}			
07	18 ^D _s		25 ^A _{sf}					
08					05 ^{U5}			
09	25 ^{U5}				45 ^{U5}			
10	43 ^{U5}							
11					45 ^{U5}			
12	25 ^A _{U5}							
13								
14	08 ^{U5}				25 ^{U5}			
15	08 ^{U5}							
16	22 ^B				25 ^{U5}			
17	42 ^{U5}							
18								
19	42 ^{U5}							
20								

Fahrwege mit Fahrzeit in Minuten



Am 24.12. und 31.12. Verkehr wie an Samstagen falls diese Tage nicht auf einen Sonntag fallen. Einschränkungen Gültig ab 10.09.2024 hierzu entnehmen Sie bitte der Tagespresse oder unter www.rvv.de

- A - D** = Fahrwege
- U5** = an der Haltestelle Donaustauf Bayerwaldstraße Umstieg auf die Linie 5 Richtung Regensburg HBF
- s** = nur an Schultagen
- sf** = nur an schulfreien Tagen

	Montag - Freitag				Samstag			
05	49 ^{U5}							
06	10 ^A	42 ^E	51 ^A _s	57 ^D _{sf}	46 ^{U5}			
07	20 ^B _s	27 ^C _{U5} ^{sf}						
08					06 ^{U5}			
09	26 ^{U5}				46 ^{U5}			
10	45 ^{U5}							
11					46 ^{U5}			
12	27 ^C _{U5} ^A							
13	24 ^A							
14	09 ^{U5}				26 ^{U5}			
15	09 ^{U5}							
16	23 ^A				26 ^{U5}			
17	43 ^{U5}							
18								
19	43 ^{U5}							
20								

Am 24.12. und 31.12. Verkehr wie an Samstagen falls diese Tage nicht auf einen Sonntag fallen.
Einschränkungen hierzu entnehmen Sie bitte der Tagespresse oder unter www.rvv.de

Gültig ab 10.09.2024

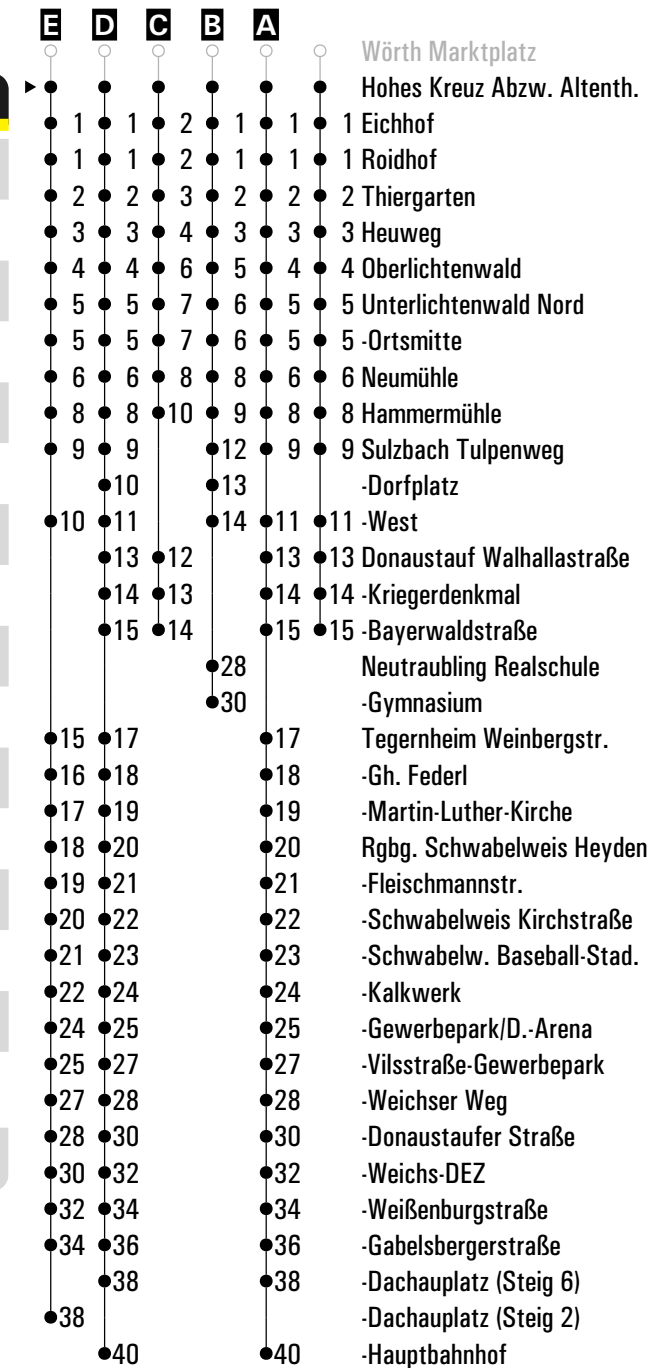
A - E = Fahrwege

U5 = an der Haltestelle Donaustauf Bayerwaldstraße Umstieg auf die Linie 5 Richtung Regensburg HBF

s = nur an Schultagen

sf = nur an schulfreien Tagen

Fahrwege mit Fahrzeit in Minuten



	Montag - Freitag				Samstag			
05	50 ^{U5}							
06	11 ^A	43 ^E	52 ^{A_s}	58 ^{D_{sf}}	47 ^{U5}			
07	21 ^{B_s}	29 ^{C_{sf}U5}						
08					07 ^{U5}			
09	27 ^{U5}				47 ^{U5}			
10	47 ^{U5}							
11					47 ^{U5}			
12	29 ^{C_{U5}}							
13	25 ^A							
14	10 ^{U5}				27 ^{U5}			
15	10 ^{U5}							
16	24 ^A				27 ^{U5}			
17	44 ^{U5}							
18								
19	44 ^{U5}							
20								

Am 24.12. und 31.12. Verkehr wie an Samstagen falls diese Tage nicht auf einen Sonntag fallen.
Einschränkungen hierzu entnehmen Sie bitte der Tagespresse oder unter www.rvv.de

Gültig ab 10.09.2024

A - E = Fahrwege

U5 = an der Haltestelle Donaustauf Bayerwaldstraße Umstieg auf die Linie 5 Richtung Regensburg HBF

s = nur an Schultagen

sf = nur an schulfreien Tagen

Fahrwege mit Fahrzeit in Minuten

E	D	C	B	A	
0	0	0	0	0	0
1	1	1	1	1	1
2	2	2	2	2	2
3	3	4	4	3	3
4	4	5	5	4	4
4	4	5	5	4	4
5	5	6	7	5	5
7	7	8	8	7	7
8	8		11	8	8
9	10		12	10	10
	12	10		12	12
	13	11		13	13
	14	12		14	14
			27		
			29		
14	16			16	16
15	17			17	17
16	18			18	18
17	19			19	19
18	20			20	20
19	21			21	21
20	22			22	22
21	23			23	23
23	24			24	24
24	26			26	26
26	27			27	27
27	29			29	29
29	31			31	31
31	33			33	33
33	35			35	35
	37			37	37
37					
	39			39	39

Wörth Marktplatz

- Eichhof
- 0 Roidhof
- 1 Thiergarten
- 2 Heuweg
- 3 Oberlichtenwald
- 4 Unterlichtenwald Nord
- 4 -Ortsmitte
- 5 Neumühle
- 7 Hammermühle
- 8 Sulzbach Tulpenweg
- Dorfplatz
- 10 -West
- 12 Donaustauf Walhallastraße
- 13 -Kriegerdenkmal
- 14 -Bayerwaldstraße
- Neutraubling Realschule
- Gymnasium
- Tegernheim Weinbergstr.
- Gh. Federl
- Martin-Luther-Kirche
- Rgbg. Schwabelweis Heyden
- Fleischmannstr.
- Schwabelweis Kirchstraße
- Schwabelw. Baseball-Stad.
- Kalkwerk
- Gewerbepark/D.-Arena
- Vilsstraße-Gewerbepark
- Weichser Weg
- Donaustauer Straße
- Weichs-DEZ
- Weißenburgstraße
- Gabelsbergerstraße
- Dachauplatz (Steig 6)
- Dachauplatz (Steig 2)
- Hauptbahnhof

	Montag - Freitag				Samstag			
05	50 ^{U5}							
06	11 ^A	43 ^E	52 ^A _s	58 ^D _{sf}	47 ^{U5}			
07	21 ^B _s	29 ^C _{sf} ^{U5}						
08					07 ^{U5}			
09	27 ^{U5}				47 ^{U5}			
10	47 ^{U5}							
11					47 ^{U5}			
12	29 ^C _{U5} ^A							
13	25 ^A							
14	10 ^{U5}				27 ^{U5}			
15	10 ^{U5}							
16	24 ^A				27 ^{U5}			
17	44 ^{U5}							
18								
19	44 ^{U5}							
20								

Fahrwege mit Fahrzeit in Minuten

E	D	C	B	A	
•	•	•	•	•	○ Wörth Marktplatz
•	•	•	•	•	• Roidhof
• 1	• 1	• 1	• 1	• 1	• 1 Thiergarten
• 2	• 2	• 2	• 2	• 2	• 2 Heuweg
• 3	• 3	• 4	• 4	• 3	• 3 Oberlichtenwald
• 4	• 4	• 5	• 5	• 4	• 4 Unterlichtenwald Nord
• 4	• 4	• 5	• 5	• 4	• 4 -Ortsmitte
• 5	• 5	• 6	• 7	• 5	• 5 Neumühle
• 7	• 7	• 8	• 8	• 7	• 7 Hammermühle
• 8	• 8		• 11	• 8	• 8 Sulzbach Tulpenweg
	• 9		• 12		• -Dorfplatz
• 9	• 10		• 13	• 10	• 10 -West
	• 12	• 10		• 12	• 12 Donaustauf Walhallastraße
	• 13	• 11		• 13	• 13 -Kriegerdenkmal
	• 14	• 12		• 14	• 14 -Bayerwaldstraße
			• 27		• Neutraubling Realschule
			• 29		• -Gymnasium
• 14	• 16			• 16	• Tegernheim Weinbergstr.
• 15	• 17			• 17	• -Gh. Federl
• 16	• 18			• 18	• -Martin-Luther-Kirche
• 17	• 19			• 19	• Rgbg. Schwabelweis Heyden
• 18	• 20			• 20	• -Fleischmannstr.
• 19	• 21			• 21	• -Schwabelweis Kirchstraße
• 20	• 22			• 22	• -Schwabelw. Baseball-Stad.
• 21	• 23			• 23	• -Kalkwerk
• 23	• 24			• 24	• -Gewerbepark/D.-Arena
• 24	• 26			• 26	• -Vilsstraße-Gewerbepark
• 26	• 27			• 27	• -Weichser Weg
• 27	• 29			• 29	• -Donaustauffer Straße
• 29	• 31			• 31	• -Weichs-DEZ
• 31	• 33			• 33	• -Weißenburgstraße
• 33	• 35			• 35	• -Gabelsbergerstraße
	• 37			• 37	• -Dachauplatz (Steig 6)
• 37					• -Dachauplatz (Steig 2)
	• 39			• 39	• -Hauptbahnhof

Am 24.12. und 31.12. Verkehr wie an Samstagen falls diese Tage nicht auf einen Sonntag fallen.
Einschränkungen hierzu entnehmen Sie bitte der Tagespresse oder unter www.rvv.de

Gültig ab 10.09.2024

A - E = Fahrwege

U5 = an der Haltestelle Donaustauf Bayerwaldstraße Umstieg auf die Linie 5 Richtung Regensburg HBF

s = nur an Schultagen

sf = nur an schulfreien Tagen

	Montag - Freitag				Samstag			
05	51 ^{U5}							
06	12 ^A	44 ^E	53 ^{A_s}	59 ^{D_{sf}}	48 ^{U5}			
07	22 ^{B_s}	30 ^{C_{sf}U5}						
08					08 ^{U5}			
09	28 ^{U5}				48 ^{U5}			
10	48 ^{U5}							
11					48 ^{U5}			
12	30 ^{C_{U5}}							
13	26 ^A							
14	11 ^{U5}				28 ^{U5}			
15	11 ^{U5}							
16	25 ^A				28 ^{U5}			
17	45 ^{U5}							
18								
19	45 ^{U5}							
20								

Am 24.12. und 31.12. Verkehr wie an Samstagen falls diese Tage nicht auf einen Sonntag fallen.
 Einschränkungen hierzu entnehmen Sie bitte der Tagespresse oder unter www.rvv.de

Gültig ab 10.09.2024

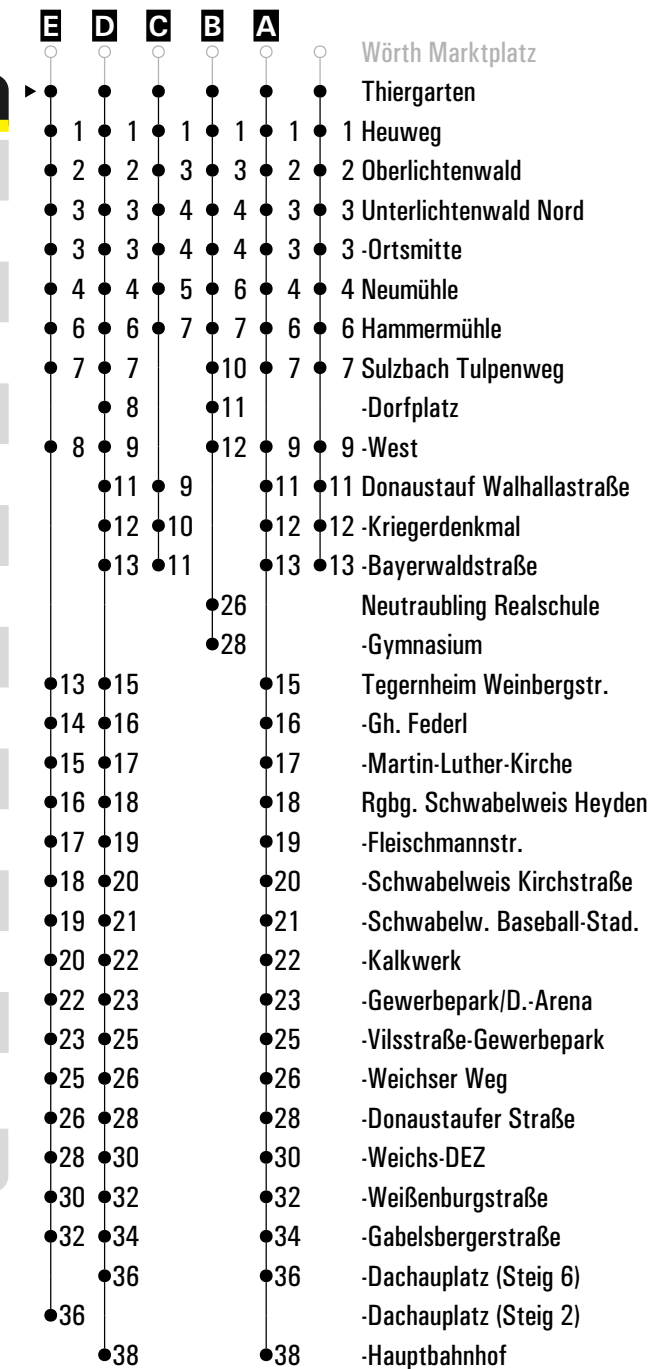
A - E = Fahrwege

U5 = an der Haltestelle Donaustauf Bayerwaldstraße Umstieg auf die Linie 5 Richtung Regensburg HBF

s = nur an Schultagen

sf = nur an schulfreien Tagen

Fahrwege mit Fahrzeit in Minuten



	Montag - Freitag				Samstag			
05	52 ^{U5}							
06	13 ^A	45 ^E	54 ^A		49 ^{U5}			
07	00 ^D sf	23 ^B s	31 ^C sf					
08					09 ^{U5}			
09	29 ^{U5}				49 ^{U5}			
10	49 ^{U5}							
11					49 ^{U5}			
12	31 ^C U5							
13	27 ^A							
14	12 ^{U5}				29 ^{U5}			
15	12 ^{U5}							
16	26 ^A				29 ^{U5}			
17	46 ^{U5}							
18								
19	46 ^{U5}							
20								

Am 24.12. und 31.12. Verkehr wie an Samstagen falls diese Tage nicht auf einen Sonntag fallen.
Einschränkungen hierzu entnehmen Sie bitte der Tagespresse oder unter www.rvv.de

Gültig ab 10.09.2024

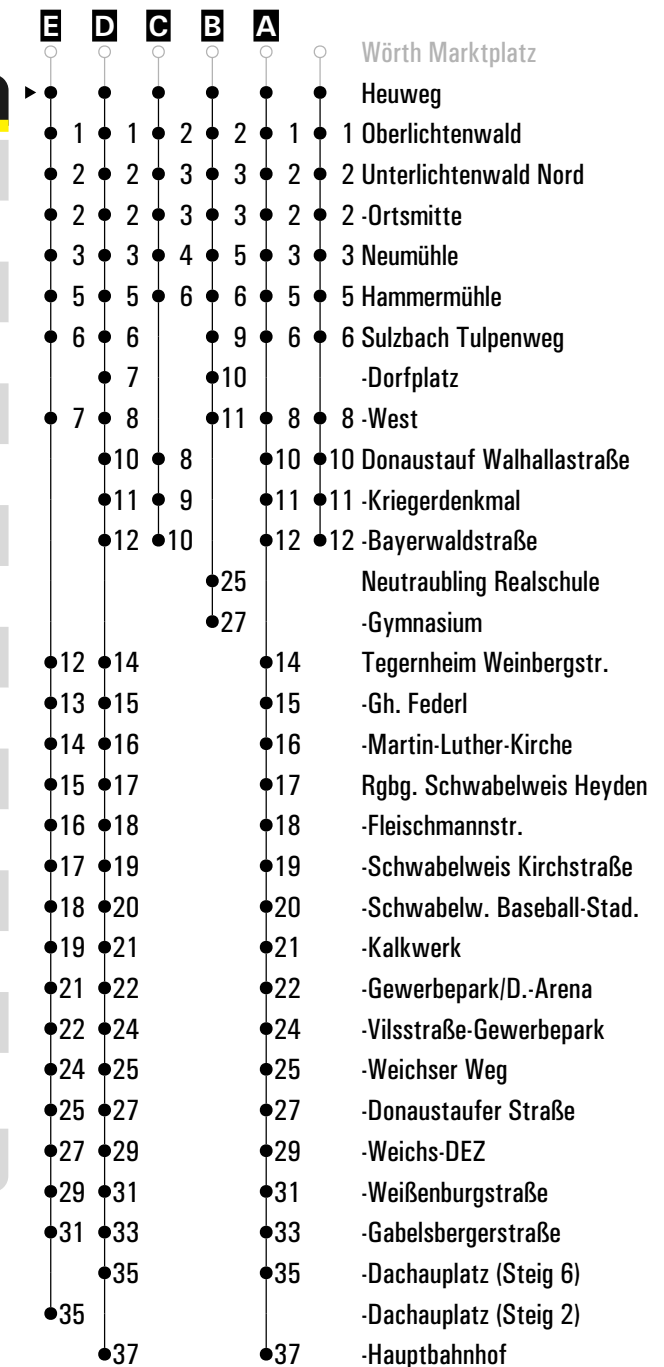
A - E = Fahrwege

U5 = an der Haltestelle Donaustauf Bayerwaldstraße Umstieg auf die Linie 5 Richtung Regensburg HBF

s = nur an Schultagen

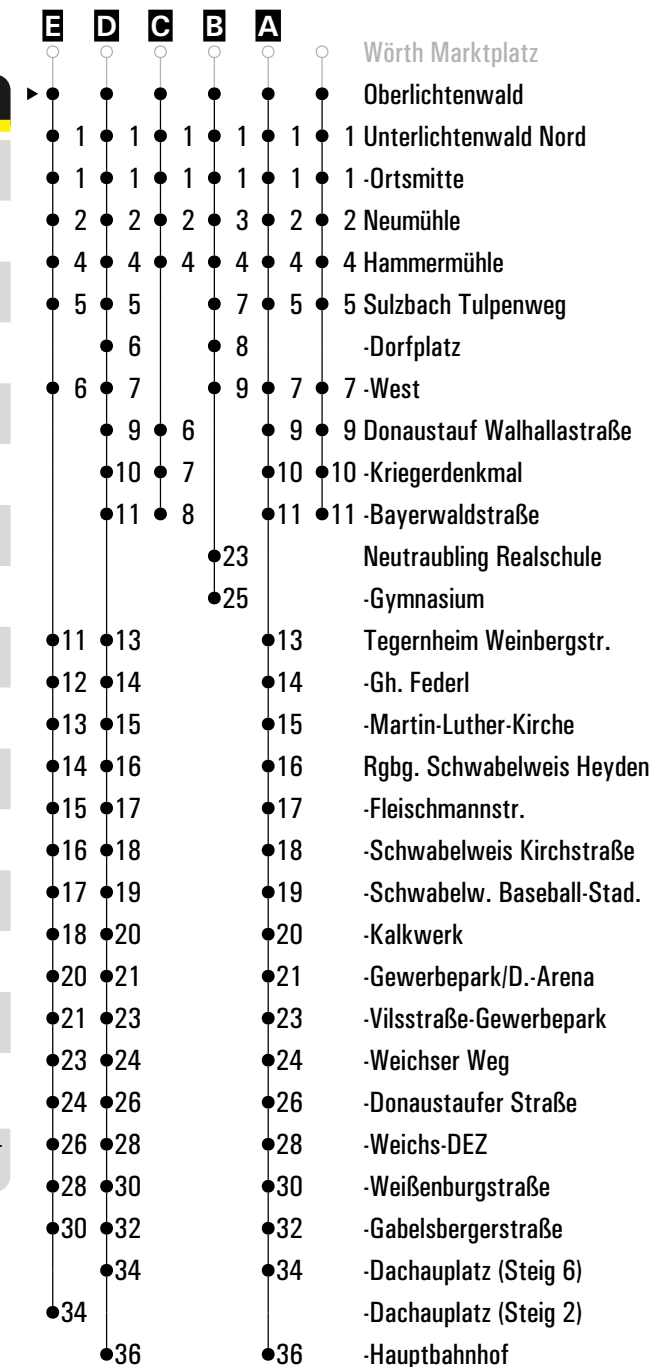
sf = nur an schulfreien Tagen

Fahrwege mit Fahrzeit in Minuten



	Montag - Freitag				Samstag			
05	53 ^{U5}							
06	14 ^A	46 ^E	56 ^A		50 ^{U5}			
07	01 ^D sf	25 ^B s	33 ^C sf	56 ^{U5}				
08					10 ^{U5}			
09	30 ^{U5}				50 ^{U5}			
10	51 ^{U5}							
11					50 ^{U5}			
12	33 ^G U5							
13	28 ^A							
14	13 ^{U5}				30 ^{U5}			
15	13 ^{U5}							
16	27 ^A				30 ^{U5}			
17	47 ^{U5}							
18								
19	47 ^{U5}							
20								

Fahrwege mit Fahrzeit in Minuten



Am 24.12. und 31.12. Verkehr wie an Samstagen falls diese Tage nicht auf einen Sonntag fallen. Gültig ab 10.09.2024
Einschränkungen hierzu entnehmen Sie bitte der Tagespresse oder unter www.rvv.de

A - E = Fahrwege

U5 = an der Haltestelle Donaustauf Bayerwaldstraße Umstieg auf die Linie 5 Richtung Regensburg HBF

s = nur an Schultagen

sf = nur an schulfreien Tagen

	Montag - Freitag				Samstag			
05	54 ^{U5}							
06	15 ^A	47 ^E	57 ^A _S		51 ^{U5}			
07	02 ^D _{sf}	26 ^B _S	28 ^F _S ^{UK}	34 ^C _{sf} ^{U5}				
08					11 ^{U5}			
09	31 ^{U5}				51 ^{U5}			
10	52 ^{U5}							
11					51 ^{U5}			
12	34 ^C _{U5} ^A							
13	29 ^A							
14	14 ^{U5}				31 ^{U5}			
15	14 ^{U5}							
16	28 ^A				31 ^{U5}			
17	48 ^{U5}							
18								
19	48 ^{U5}							
20								

Am 24.12. und 31.12. Verkehr wie an Samstagen falls diese Tage nicht auf einen Sonntag fallen.
Einschränkungen hierzu entnehmen Sie bitte der Tagespresse oder unter www.rvv.de

Gültig ab 10.09.2024

A - F = Fahrwege

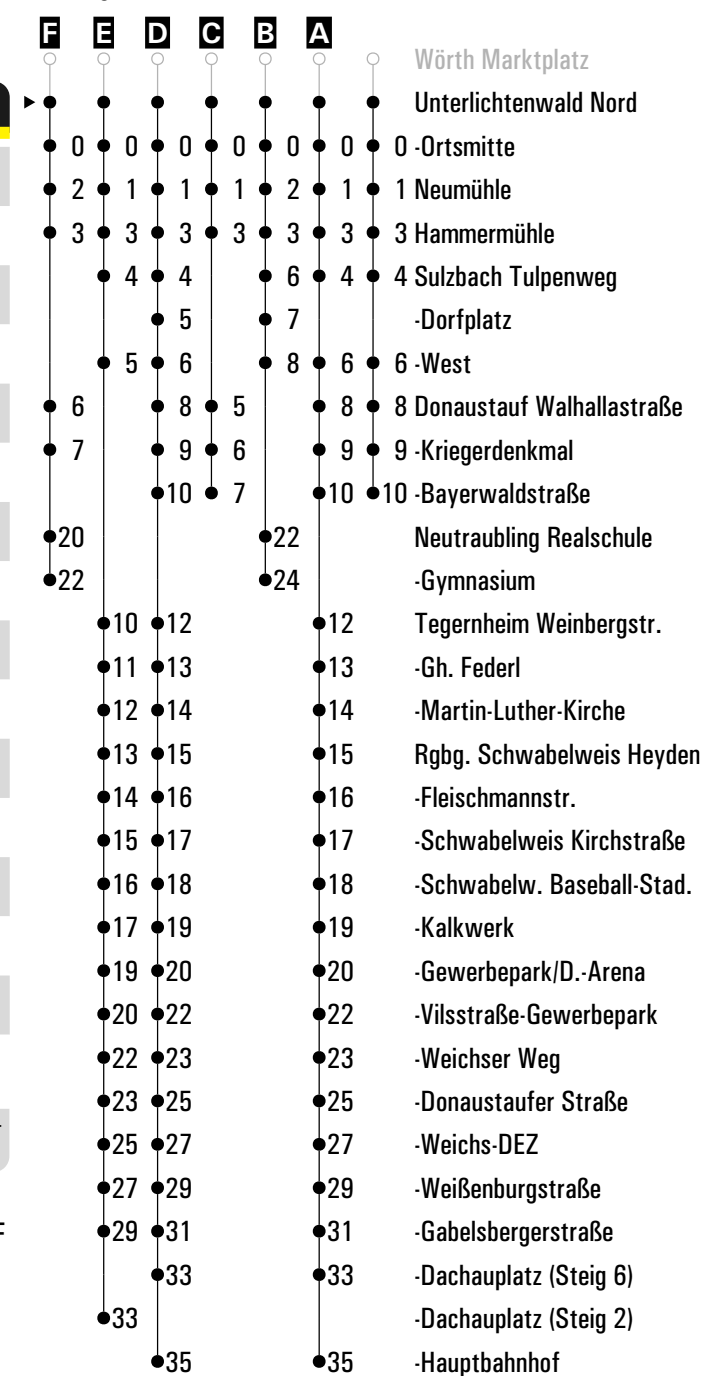
U5 = an der Haltestelle Donaustauf Bayerwaldstraße Umstieg auf die Linie 5 Richtung Regensburg HBF

UK = an der Haltestelle Donaustauf Kriegerdenkmal Umstieg auf die Linie 5 Richtung Regensburg HBF

s = nur an Schultagen

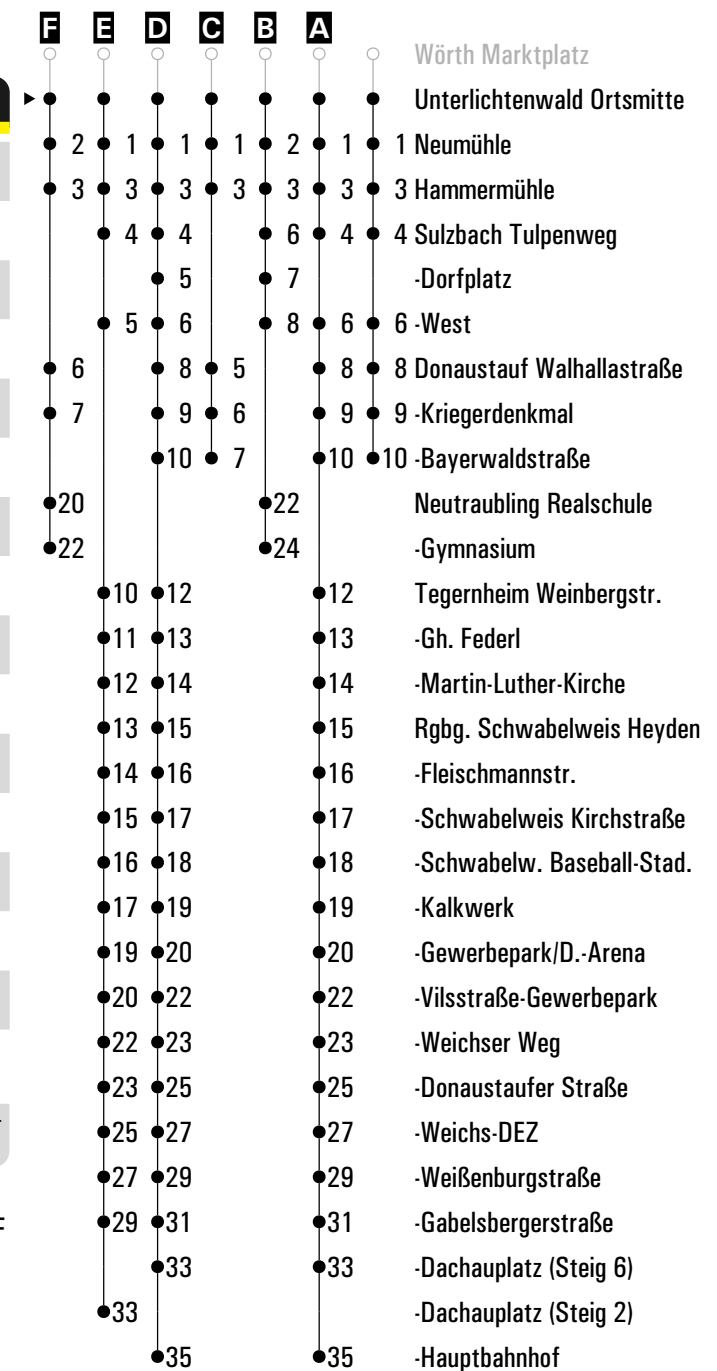
sf = nur an schulfreien Tagen

Fahrwege mit Fahrzeit in Minuten



	Montag - Freitag				Samstag			
05	54 ^{U5}							
06	15 ^A	47 ^E	57 ^A _s		51 ^{U5}			
07	02 ^D _{sf}	26 ^B _s	28 ^F _s ^{UK}	34 ^C _{sf} ^{U5}				
08					11 ^{U5}			
09	31 ^{U5}				51 ^{U5}			
10	52 ^{U5}							
11					51 ^{U5}			
12	34 ^C _{U5}							
13	29 ^A							
14	14 ^{U5}				31 ^{U5}			
15	14 ^{U5}							
16	28 ^A				31 ^{U5}			
17	48 ^{U5}							
18								
19	48 ^{U5}							
20								

Fahrwege mit Fahrzeit in Minuten



Am 24.12. und 31.12. Verkehr wie an Samstagen falls diese Tage nicht auf einen Sonntag fallen. Gültig ab 10.09.2024
Einschränkungen hierzu entnehmen Sie bitte der Tagespresse oder unter www.rvv.de

A - F = Fahrwege

U5 = an der Haltestelle Donaustauf Bayerwaldstraße Umstieg auf die Linie 5 Richtung Regensburg HBF

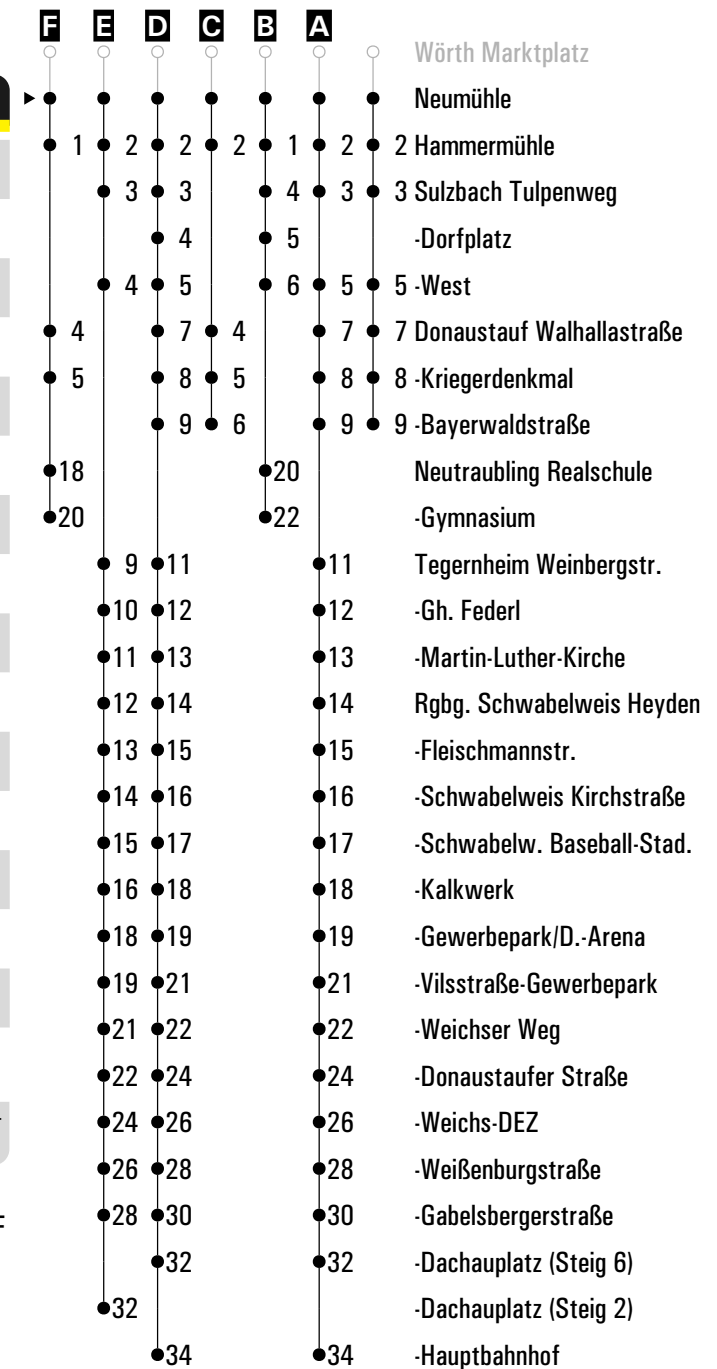
UK = an der Haltestelle Donaustauf Kriegerdenkmal Umstieg auf die Linie 5 Richtung Regensburg HBF

s = nur an Schultagen

sf = nur an schulfreien Tagen

	Montag - Freitag				Samstag			
05	55 ^{U5}							
06	16 ^A	48 ^E	58 ^A _s		52 ^{U5}			
07	03 ^D _{sf}	28 ^B _s	30 ^F _s ^{UK}	35 ^C _{sf} ^{U5}				
08					12 ^{U5}			
09	32 ^{U5}				52 ^{U5}			
10	53 ^{U5}							
11					52 ^{U5}			
12	35 ^C _{U5}							
13	30 ^A							
14	15 ^{U5}				32 ^{U5}			
15	15 ^{U5}							
16	29 ^A				32 ^{U5}			
17	49 ^{U5}							
18								
19	49 ^{U5}							
20								

Fahrwege mit Fahrzeit in Minuten



Am 24.12. und 31.12. Verkehr wie an Samstagen falls diese Tage nicht auf einen Sonntag fallen. Gültig ab 10.09.2024
Einschränkungen hierzu entnehmen Sie bitte der Tagespresse oder unter www.rvv.de

A - F = Fahrwege

U5 = an der Haltestelle Donaustauf Bayerwaldstraße Umstieg auf die Linie 5 Richtung Regensburg HBF

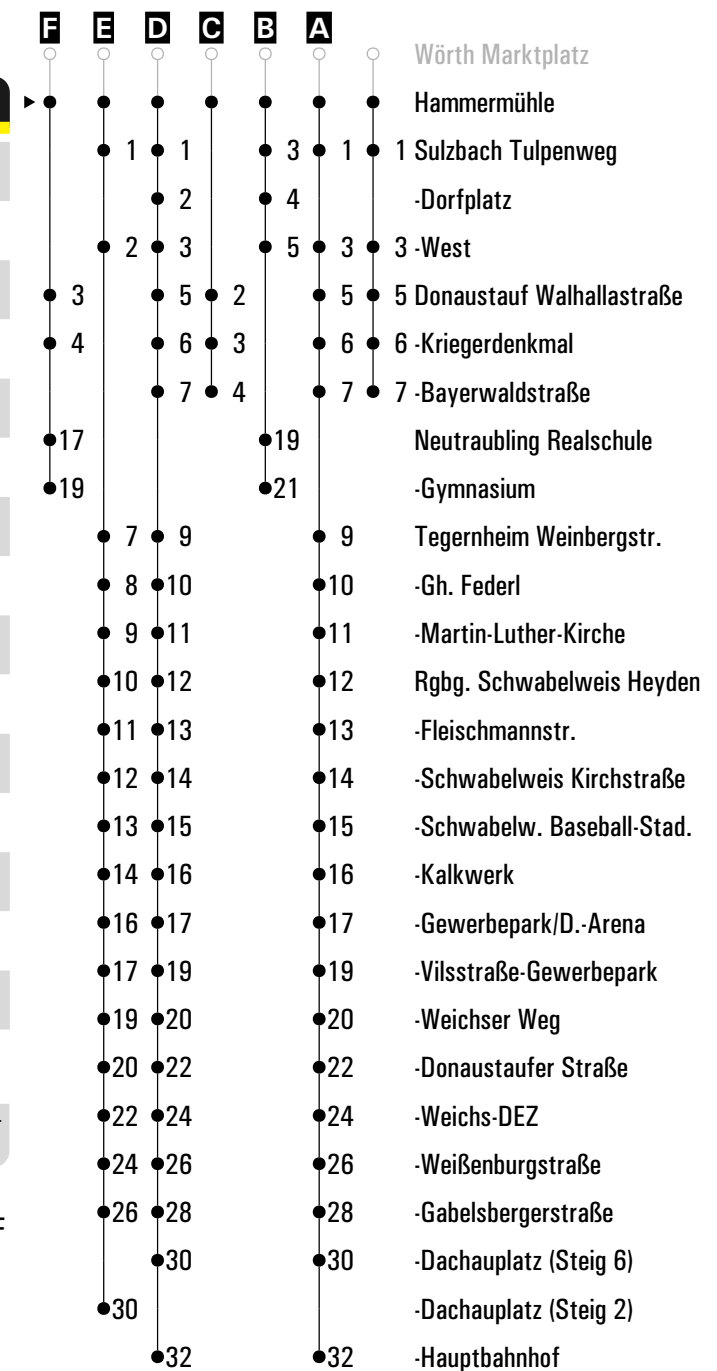
UK = an der Haltestelle Donaustauf Kriegerdenkmal Umstieg auf die Linie 5 Richtung Regensburg HBF

s = nur an Schultagen

sf = nur an schulfreien Tagen

	Montag - Freitag					Samstag		
05	56 ^{U5}							
06	18 ^A	50 ^E			54 ^{U5}			
07	00 ^A _s	05 ^D _{sf}	29 ^B _s	31 ^F _s ^{UK}	37 ^C _{sf} ^{U5}			
08					14 ^{U5}			
09	34 ^{U5}				54 ^{U5}			
10	55 ^{U5}							
11					54 ^{U5}			
12	37 ^C _{U5}							
13	32 ^A							
14	16 ^{U5}				34 ^{U5}			
15	16 ^{U5}							
16	31 ^A				34 ^{U5}			
17	51 ^{U5}							
18								
19	51 ^{U5}							
20								

Fahrwege mit Fahrzeit in Minuten



Am 24.12. und 31.12. Verkehr wie an Samstagen falls diese Tage nicht auf einen Sonntag fallen. Gültig ab 10.09.2024
Einschränkungen hierzu entnehmen Sie bitte der Tagespresse oder unter www.rvv.de

A - F = Fahrwege

U5 = an der Haltestelle Donaustauf Bayerwaldstraße Umstieg auf die Linie 5 Richtung Regensburg HBF

UK = an der Haltestelle Donaustauf Kriegerdenkmal Umstieg auf die Linie 5 Richtung Regensburg HBF

s = nur an Schultagen

sf = nur an schulfreien Tagen

	Montag - Freitag					Samstag				
05	57 ^{U5}									
06	19 ^A	51 ^D				55 ^{U5}				
07	01 ^A _s	06 ^C _{sf}	32 ^B _s							
08						15 ^{U5}				
09	35 ^{U5}					55 ^{U5}				
10	56 ^{U5}									
11						55 ^{U5}				
12										
13	33 ^A									
14	17 ^{U5}					35 ^{U5}				
15	17 ^{U5}									
16	32 ^A					35 ^{U5}				
17	52 ^{U5}									
18										
19	52 ^{U5}									
20										

Fahrwege mit Fahrzeit in Minuten



Am 24.12. und 31.12. Verkehr wie an Samstagen falls diese Tage nicht auf einen Sonntag fallen. Einschränkungen Gültig ab 10.09.2024
 hierzu entnehmen Sie bitte der Tagespresse oder unter www.rvv.de

- A - D** = Fahrwege
- U5** = an der Haltestelle Donaustauf Bayerwaldstraße Umstieg auf die Linie 5 Richtung Regensburg HBF
- s** = nur an Schultagen
- sf** = nur an schulfreien Tagen



Montag - Freitag

05																			
06																			
07	07 ^A _{sf}		33 ^s																
08																			
09																			
10																			
11																			

- ◻ **A** Würth Marktplatz
- 1 Sulzbach Dorfplatz
- 1 -West
- 3 Donaustauf Walhallastraße
- 4 -Kriegerdenkmal
- 5 -Bayerwaldstraße
- 15 Neutraubling Realschule
- 17 -Gymnasium
- 7 Tegernheim Weinbergstr.
- 8 -Gh. Federl
- 9 -Martin-Luther-Kirche
- 10 Rgbg. Schwabelweis Heyden
- 11 -Fleischmannstr.
- 12 -Schwabelweis Kirchstraße
- 13 -Schwabelw. Baseball-Stad.
- 14 -Kalkwerk
- 15 -Gewerbepark/D.-Arena
- 17 -Vilsstraße-Gewerbepark
- 18 -Weichser Weg
- 20 -Donaustauer Straße
- 22 -Weichs-DEZ
- 24 -Weißenburgstraße
- 26 -Gabelsbergerstraße
- 28 -Dachauplatz
- 30 -Hauptbahnhof

Am 24.12. und 31.12. Verkehr wie an Samstagen falls diese Tage nicht auf einen Sonntag fallen. Einschränkungen hierzu entnehmen Sie bitte der Tagespresse oder unter www.rvv.de Gültig ab 10.09.2024

A = fährt A **s** = nur an Schultagen **sf** = nur an schulfreien Tagen

	Montag - Freitag					Samstag				
05	58 ^{U5}									
06	21 ^A	52 ^C				57 ^{U5}				
07	02 ^{A_s}	08 ^{A_{sf}}	34 ^{B_s}							
08						17 ^{U5}				
09	37 ^{U5}					57 ^{U5}				
10	58 ^{U5}									
11						57 ^{U5}				
12										
13	35 ^A									
14	18 ^{U5}					37 ^{U5}				
15	18 ^{U5}									
16	34 ^A					37 ^{U5}				
17	54 ^{U5}									
18										
19	54 ^{U5}									
20										



Am 24.12. und 31.12. Verkehr wie an Samstagen falls diese Tage nicht auf einen Sonntag fallen. Einschränkungen hierzu Gültig ab 10.09.2024 entnehmen Sie bitte der Tagespresse oder unter www.rvv.de

A - C = Fahrwege

U5 = an der Haltestelle Donaustauf Bayerwaldstraße Umstieg auf die Linie 5 Richtung Regensburg HBF

s = nur an Schultagen

sf = nur an schulfreien Tagen

Fahrwege mit Fahrzeit in Minuten



	Montag - Freitag					Samstag				
05	59 ^{U5}									
06	23 ^A					59 ^{U5}				
07	04 ^A _s	10 ^A _{sf}	34 ^B _s	39 ^{U5} _{sf}						
08						19 ^{U5}				
09	39 ^{U5}					59 ^{U5}				
10	59 ^{U5}									
11						59 ^{U5}				
12	39 ^{U5}									
13	37 ^A									
14	19 ^{U5}					39 ^{U5}				
15	19 ^{U5}									
16	36 ^A					39 ^{U5}				
17	56 ^{U5}									
18										
19	56 ^{U5}									
20										
21										
22										

Am 24.12. und 31.12. Verkehr wie an Samstagen falls diese Tage nicht auf einen Sonntag fallen. Einschränkungen hierzu entnehmen Sie bitte der Tagespresse oder unter www.rvv.de Gültig ab 10.09.2024

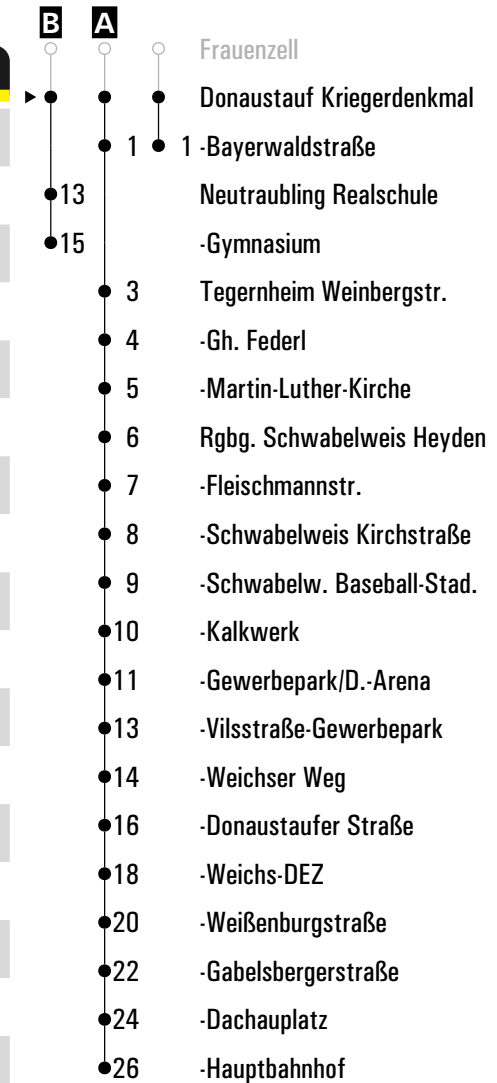
A - B = Fahrwege

s = nur an Schultagen

U5 = an der Haltestelle Donaustauf Bayerwaldstraße Umstieg auf die Linie 5 Richtung Regensburg HBF

sf = nur an schulfreien Tagen

	Montag - Freitag					Samstag				
05										
06	00 ^{U5}	24 ^A								
07	05 ^A _s	11 ^A _{sf}	35 ^B _s	40 ^{U5} _{sf}		00 ^{U5}				
08						20 ^{U5}				
09	40 ^{U5}									
10						00 ^{U5}				
11	00 ^{U5}									
12	40 ^{U5}					00 ^{U5}				
13	38 ^A									
14	20 ^{U5}					40 ^{U5}				
15	20 ^{U5}									
16	37 ^A					40 ^{U5}				
17	57 ^{U5}									
18										
19	57 ^{U5}									
20										
21										
22										



Am 24.12. und 31.12. Verkehr wie an Samstagen falls diese Tage nicht auf einen Sonntag fallen. Einschränkungen hierzu entnehmen Sie bitte der Tagespresse oder unter www.rvv.de Gültig ab 10.09.2024

A - B = Fahrwege

s = nur an Schultagen

U5 = an der Haltestelle Donaustauf Bayerwaldstraße Umstieg auf die Linie 5 Richtung Regensburg HBF

sf = nur an schulfreien Tagen

Fahrwege mit Fahrzeit in Minuten

- Frauenzell
- ► Donaustauf Bayerwaldstraße
- 2 Tegernheim Weinbergstr.
- 3 -Gh. Federl
- 4 -Martin-Luther-Kirche
- 5 Rgbg. Schwabelweis Heyden
- 6 -Fleischmannstr.
- 7 -Schwabelweis Kirchstraße
- 8 -Schwabelw. Baseball-Stad.
- 9 -Kalkwerk
- 10 -Gewerbepark/D.-Arena
- 12 -Vilsstraße-Gewerbepark
- 13 -Weichser Weg
- 15 -Donaustauer Straße
- 17 -Weichs-DEZ
- 19 -Weißenburgstraße
- 21 -Gabelsbergerstraße
- 23 -Dachauplatz
- 25 -Hauptbahnhof

Montag - Freitag	
05	
06	25
07	07 ^s 12 ^{sf}
08	
09	
10	
11	
12	
13	39
14	
15	
16	38
17	
18	
19	
20	
21	

Am 24.12. und 31.12. Verkehr wie an Samstagen falls diese Tage nicht auf einen Sonntag fallen. Einschränkungen hierzu entnehmen Sie bitte der Tagespresse oder unter www.rvv.de Gültig ab 10.09.2024

s = nur an Schultagen

sf = nur an schulfreien Tagen

RVV 36/37 ^H Tegernheim Weinbergstr. ▶ Regensburg Hauptbahnhof

Montag - Freitag													
05													
06	27	57 ^A											
07	09 ^s	14 ^{sf}	34										
08													
09													
10													
11													
12													
13	41												
14													
15													
16	40												
17													
18													
19													
20													
21													



Am 24.12. und 31.12. Verkehr wie an Samstagen falls diese Tage nicht auf einen Sonntag fallen. Einschränkungen hierzu entnehmen Sie bitte der Tagespresse oder unter www.rvv.de Gültig ab 10.09.2024

A = fährt A **s** = nur an Schultagen **sf** = nur an schulfreien Tagen



Montag - Freitag

05																				
06	28																			
07	10 ^s	15 ^{sf}	35																	
08																				
09																				
10																				
11																				
12																				
13	42																			
14																				
15																				
16	41																			
17																				
18																				
19																				
20																				
21																				

- Frauenzell
- ● Tegernheim Gh. Federl
- 1 -Martin-Luther-Kirche
- 2 Rgbg. Schwabelweis Heyden
- 3 -Fleischmannstr.
- 4 -Schwabelweis Kirchstraße
- 5 -Schwabelw. Baseball-Stad.
- 6 -Kalkwerk
- 7 -Gewerbepark/D.-Arena
- 9 -Vilsstraße-Gewerbepark
- 10 -Weichser Weg
- 12 -Donaustauer Straße
- 14 -Weichs-DEZ
- 16 -Weißenburgstraße
- 18 -Gabelsbergerstraße
- 20 -Dachauplatz
- 22 -Hauptbahnhof

Am 24.12. und 31.12. Verkehr wie an Samstagen falls diese Tage nicht auf einen Sonntag fallen. Einschränkungen hierzu entnehmen Sie bitte der Tagespresse oder unter www.rvv.de Gültig ab 10.09.2024

s = nur an Schultagen **sf** = nur an schulfreien Tagen

RVV 36/37 ^(H) Tegernheim M.-Luther-Kirche ▶ Regensburg Hauptbahnhof



Montag - Freitag

05																					
06	29	59 ^A																			
07	12 ^s	16 ^{sf}	36																		
08																					
09																					
10																					
11																					
12																					
13	43																				
14																					
15																					
16	42																				
17																					
18																					
19																					
20																					
21																					

Fahrwege mit Fahrzeit in Minuten



Am 24.12. und 31.12. Verkehr wie an Samstagen falls diese Tage nicht auf einen Sonntag fallen. Einschränkungen hierzu entnehmen Sie bitte der Tagespresse oder unter www.rvv.de Gültig ab 10.09.2024

A = fährt A **s** = nur an Schultagen **sf** = nur an schulfreien Tagen

RVV **36/37**

® Rgbg. Schwabelweis Heyden
 ▶ Regensburg Hauptbahnhof



Montag - Freitag

05																						
06	30																					
07	37																					
08																						
09																						
10																						
11																						
12																						
13	44																					
14																						
15																						
16	43																					
17																						
18																						
19																						
20																						
21																						
22																						
23																						
00																						
01																						

- Fahrwege mit Fahrzeit in Minuten
- Frauenzell
 - ▶ ● Rgbg. Schwabelweis Heyden
 - 1 -Fleischmannstr.
 - 2 -Schwabelweis Kirchstraße
 - 3 -Schwabelw. Baseball-Stat.
 - 4 -Kalkwerk
 - 5 -Gewerbepark/D.-Arena
 - 7 -Vilsstraße-Gewerbepark
 - 8 -Weichser Weg
 - 10 -Donauufer Straße
 - 12 -Weichs-DEZ
 - 14 -Weißenburgstraße
 - 16 -Gabelsbergerstraße
 - 18 -Dachauplatz
 - 20 -Hauptbahnhof

Am 24.12. und 31.12. Verkehr wie an Samstagen falls diese Tage nicht auf einen Sonntag fallen. Einschränkungen hierzu entnehmen Sie Gültig ab 10.09.2024 bitte der Tagespresse oder unter www.rvv.de



Montag - Freitag


05																								
06	31																							
07	38																							
08																								
09																								
10																								
11																								
12																								
13	45																							
14																								
15																								
16	44																							
17																								
18																								
19																								
20																								
21																								
22																								
23																								
00																								
01																								

Fahrwege mit Fahrzeit in Minuten

- Frauenzell
- ▶ ● Rgbg Fleischmannstr.
- 1 -Schwabelweis Kirchstraße
- 2 -Schwabelw. Baseball-Stad.
- 3 -Kalkwerk
- 4 -Gewerbepark/D.-Arena
- 6 -Vilsstraße-Gewerbepark
- 7 -Weichser Weg
- 9 -Donauufer Straße
- 11 -Weichs-DEZ
- 13 -Weißenburgstraße
- 15 -Gabelbergerstraße
- 17 -Dachaplatz
- 19 -Hauptbahnhof

Am 24.12. und 31.12. Verkehr wie an Samstagen falls diese Tage nicht auf einen Sonntag fallen. Einschränkungen hierzu entnehmen Sie Gültig ab 10.09.2024 bitte der Tagespresse oder unter www.rvv.de

RVV **36/37** [Ⓜ] Regensburg Kalkwerk
 ▶ Regensburg Hauptbahnhof

 Montag - Freitag

05																										
06	34																									
07	41																									
08																										
09																										
10																										
11																										
12																										
13	48																									
14																										
15																										
16	47																									
17																										
18																										
19																										
20																										
21																										
22																										
23																										
00																										
01																										

Fahrwege mit Fahrzeit in Minuten

- Frauentzell
- ▶ ● Regensburg Kalkwerk
- 1 -Gewerbepark/D.-Arena
- 3 -Vilsstraße-Gewerbepark
- 4 -Weichser Weg
- 6 -Donaufufer Straße
- 8 -Weichs-DEZ
- 10 -Weißenburgstraße
- 12 -Gabelbergerstraße
- 14 -Dachauplatz
- 16 -Hauptbahnhof

Am 24.12. und 31.12. Verkehr wie an Samstagen falls diese Tage nicht auf einen Sonntag fallen. Einschränkungen hierzu entnehmen Sie Gültig ab 10.09.2024 bitte der Tagespresse oder unter www.rvv.de

**Montag - Freitag**

05	
06	35
07	42
08	
09	
10	
11	
12	
13	49
14	
15	
16	48
17	
18	
19	
20	
21	
22	
23	
00	
01	

Fahrwege mit Fahrzeit in Minuten

- Frauenzell
- ▶ ● Rgbg. Gewerbepark/D.-Arena
- 2 -Vilsstraße-Gewerbepark
- 3 -Weichser Weg
- 5 -Donaustauffer Straße
- 7 -Weichs-DEZ
- 9 -Weißenburgstraße
- 11 -Gabelsbergerstraße
- 13 -Dachauplatz
- 15 -Hauptbahnhof

Am 24.12. und 31.12. Verkehr wie an Samstagen falls diese Tage nicht auf einen Sonntag fallen. Einschränkungen hierzu entnehmen Sie Gültig ab 10.09.2024 bitte der Tagespresse oder unter www.rvv.de

RVV 36/37 ^HRgbg. Vilsstraße-Gewerbepark
 ▶ Regensburg Hauptbahnhof

 Montag - Freitag

05																						
06	37																					
07	44																					
08																						
09																						
10																						
11																						
12																						
13	51																					
14																						
15																						
16	50																					
17																						
18																						
19																						
20																						
21																						
22																						
23																						
00																						
01																						



Am 24.12. und 31.12. Verkehr wie an Samstagen falls diese Tage nicht auf einen Sonntag fallen. Einschränkungen hierzu entnehmen Sie bitte der Tagespresse oder unter www.rvv.de Gültig ab 10.09.2024




Montag - Freitag

05																				
06	40																			
07	47																			
08																				
09																				
10																				
11																				
12																				
13	54																			
14																				
15																				
16	53																			
17																				
18																				
19																				
20																				
21																				
22																				
23																				
00																				
01																				

Fahrwege mit Fahrzeit in Minuten

- Frauenzell
- ▶ ● Rgbg. Donaustauffer Straße
- 2 -Weichs-DEZ
- 4 -Weißenburgstraße
- 6 -Gabelsbergerstraße
- 8 -Dachauplatz
- 10 -Hauptbahnhof

Am 24.12. und 31.12. Verkehr wie an Samstagen falls diese Tage nicht auf einen Sonntag fallen. Einschränkungen hierzu entnehmen Sie Gültig ab 10.09.2024 bitte der Tagespresse oder unter www.rvv.de

 Montag - Freitag	
05	
06	42
07	49
08	
09	
10	
11	
12	
13	56
14	
15	
16	55
17	
18	
19	
20	
21	
22	
23	
00	
01	

Fahrwege mit Fahrzeit in Minuten

- Frauenzell
- ▶ ● Regensburg Weichs-DEZ
- 2 -Weißenburgstraße
- 4 -Gabelsbergerstraße
- 6 -Dachauplatz
- 8 -Hauptbahnhof

Am 24.12. und 31.12. Verkehr wie an Samstagen falls diese Tage nicht auf einen Sonntag fallen. Einschränkungen hierzu entnehmen Sie Gültig ab 10.09.2024 bitte der Tagespresse oder unter www.rvv.de



Montag - Freitag

05	
06	44
07	51
08	
09	
10	
11	
12	
13	58
14	
15	
16	57
17	
18	
19	
20	
21	
22	
23	
00	
01	

Fahrwege mit Fahrzeit in Minuten

- Frauenzell
- ▷ ● Regensburg Weißenburgstraße
- 2 - Gabelsbergerstraße
- 4 - Dachauplatz
- 6 - Hauptbahnhof

Am 24.12. und 31.12. Verkehr wie an Samstagen falls diese Tage nicht auf einen Sonntag fallen. Einschränkungen hierzu entnehmen Sie bitte der Tagespresse oder unter www.rvv.de Gültig ab 10.09.2024

	Montag - Freitag						Samstag					
05	38 ^{UP}											
06												
07	10 ^C	38 ^{UF}					58 ^{UF}					
08												
09	38 ^{UP}						58 ^{UF}					
10	38 ^{UP}											
11	40 ^A											
12	38 ^{UP} sf	50 ^{AD} USs					38 ^{UF}					
13	05 ^B	20 ^A	58 ^{UP}									
14	58 ^{UF}						18 ^{UF}					
15												
16	20 ^A						18 ^{UF}					
17	20 ^A											
18	18 ^{UF}											
19												
20	18 ^{UB}											

- C Regensburg Hauptbahnhof
- B 2 - Dachauplatz
- A 4 - Gabelsbergerstraße
- 4 6 - Weißenburgstraße
- 6 9 - Weichs-DEZ
- 8 11 - Donaustauffer Straße
- 9 12 - Weichser Weg
- 10 13 - Vilsstraße-Gewerbepark
- 11 14 - Gewerbepark/D.-Arena
- 12 15 - Kalkwerk
- 13 17 - Schwabelw. Baseball-Stad.
- 14 18 - Schwabelweis Kirchstraße
- 15 19 - Fleischmannstr.
- 16 20 - Schwabelweis Heyden
- 17 21 - Tegernheim M.-Luther-Kirche
- 18 22 - Gh. Federl
- 19 23 - Weinbergstraße
- 25 25 - Donaustauf Bayerwaldstraße
- 26 26 - Kriegerdenkmal
- 27 27 - Walhallastraße
- 29 29 - Sulzbach Neue Brücke
- 30 30 - West
- 31 32 - Tulpenweg
- 32 33 - Hammermühle
- 33 35 - Neumühle
- 34 36 - Unterlichtenwald Ortsmitte
- 35 37 - Oberlichtenwald
- 36 38 - Heuweg
- 37 39 - Thiergarten
- 38 40 - Roidhof
- 38 40 - Eichhof
- 40 43 - Altenthann Johannsbreite
- 41 44 - Lohweg
- 42 45 - Orhalm
- 43 46 - Pfaffengang Kreuz
- 44 - Pfaffengang
- 47 - Röhren
- 47 - Gottesberg bei Altenthann
- 48 - Forstmühle Schlecht
- 49 - Forstmühle
- 51 - Steinmühl
- 51 - Wünschenbach
- 52 - Siegenstein
- 53 - Wiesmühle
- 54 - Süßenbach
- 56 - Klosterberg
- 57 - Hauserhof
- 58 - Bibersbach
- 59 - Bruckbach
- 60 - Pöllhof
- 60 - Weismühle
- 61 - Zinthof
- 62 - Brennbach Einmündung
- 63 - Kerscher
- 64 - Hintermeier
- 65 - Loidsberg
- 66 - Hechtfeld
- 67 - Frauenzell

Am 24.12. und 31.12. Verkehr wie an Samstagen falls diese Tage nicht auf einen Sonntag fallen. Einschränkungen hierzu entnehmen Sie bitte der Tagespresse oder unter www.rvv.de Gültig ab 10.09.2024

- A - C** = Fahrwege
- UB** = Linie 5 (Zustieg am Haltepunkt C6) - An der Haltestelle Donaustauf Bayerwaldstraße Umstieg auf die Linie 36/37 nach Brennbach.
- UF** = Linie 5 (Zustieg am Haltepunkt C6) - An der Haltestelle Donaustauf Bayerwaldstraße Umstieg auf die Linie 36/37 nach Frauenzell.
- UP** = Linie 5 (Zustieg am Haltepunkt C6) - An der Haltestelle Donaustauf Bayerwaldstraße Umstieg auf die Linie 36/37 nach Pfaffengang.
- US** = Linie 5 (Zustieg am Haltepunkt C6) - An der Haltestelle Sulzbach Neue Brücke Umstieg auf die Linie 36/37 nach Pfaffengang/Frauenzell.
- D** = bis Sulzbach Neue Brücke
- s** = nur an Schultagen
- sf** = nur an schulfreien Tagen

	Montag - Freitag				Samstag			
05	40 ^{UP}							
06								
07	40 ^{UF}							
08					00 ^{UF}			
09	40 ^{UP}							
10	40 ^{UP}				00 ^{UF}			
11	42 ^A							
12	40 ^{UP} sf	52 ^{AC} S36/37s			40 ^{UF}			
13	07 ^B	22 ^A						
14	00 ^{UP}				20 ^{UF}			
15	00 ^{UF}							
16	22 ^A				20 ^{UF}			
17	22 ^A							
18	20 ^{UF}							
19								
20	20 ^{UB}							

- B A
- Regensburg Hauptbahnhof
- Regensburg Dachhauptplatz
- 2 2 2-Gabelsbergerstraße
- 4 4 4-Weißenburgstraße
- 7 7 7-Weichs-DEZ
- 9 9 9-Donaustauer Straße
- 10 10 10-Weichser Weg
- 11 11 11-Vilsstraße-Gewerbepark
- 12 12 12-Gewerbepark/D.-Arena
- 13 13 13-Kalkwerk
- 15 15 15-Schwabelw. Baseball-Stad.
- 16 16 16-Schwabelweis Kirchstraße
- 17 17 17-Fleischmannstr.
- 18 18 18-Schwabelweis Heyden
- 19 19 19 Tegernheim M.-Luther-Kirche
- 20 20 20-Gh. Federl
- 21 21 21-Weinbergstraße
- 23 23 23 Donaustauf Bayerwaldstraße
- 24 24 -Kriegerdenkmal
- 25 25 -Walhallastraße
- 27 27 Sulzbach Neue Brücke
- 28 28 -West
- 29 30 -Tulpenweg
- 30 31 Hammermühle
- 31 33 Neumühle
- 32 34 Unterlichtenwald Ortsmitte
- 33 35 Oberlichtenwald
- 34 36 Heuweg
- 35 37 Thiergarten
- 36 38 Roidhof
- 36 38 Eichhof
- 38 41 Altenthann Johannisbreite
- 39 42 -Lohweg
- 40 43 Orhalm
- 41 44 Pfaffenfang Kreuz
- 42 -Pfaffenfang
- 45 Röhren
- 45 Gottesberg bei Altenthann
- 46 Forstmühle Schlecht
- 47 -Forstmühle
- 49 Steinmühl
- 49 Wünschenbach
- 50 Siegenstein
- 51 Wiesmühle
- 52 Süßenbach
- 54 Klosterberg
- 55 Hauserhof
- 56 Bibersbach
- 57 Bruckbach
- 58 Pöllhof
- 58 Weismühle
- 59 Zinthof
- 60 Brennbach Einmündung
- 61 -Kerscher
- 62 -Hintermeier
- 63 Loidsberg
- 64 Hechtfeld
- 65 Frauenzell

Am 24.12. und 31.12. Verkehr wie an Samstagen falls diese Tage nicht auf einen Sonntag fallen. Einschränkungen hierzu entnehmen Sie bitte der Tagespresse oder unter www.rvv.de Gültig ab 10.09.2024

- A-B** = Fahrwege
- UB** = Linie 5 - An der Haltestelle Donaustauf Bayerwaldstraße Umstieg auf die Linie 36/37 nach Brennbach.
- UF** = Linie 5 - An der Haltestelle Donaustauf Bayerwaldstraße Umstieg auf die Linie 36/37 nach Frauenzell.
- UP** = Linie 5 - An der Haltestelle Donaustauf Bayerwaldstraße Umstieg auf die Linie 36/37 nach Pfaffenfang.
- S36/37** = Linie 5 - An der Haltestelle Sulzbach Neue Brücke Umstieg auf die Linien 36/37 nach Pfaffenfang/Frauenzell.
- C** = bis Sulzbach Neue Brücke
- s** = nur an Schultagen
- sf** = nur an schulfreien Tagen

RVV 36/37 ^H Rgbg. Gabelsbergerstraße ▶ Donaustauf / Pfaffenfang / Frauenzell

Fahrwege mit Fahrzeit in Minuten

	Montag - Freitag				Samstag			
05	42 ^{UP}							
06								
07	42 ^{UF}							
08					02 ^{UF}			
09	42 ^{UP}							
10	42 ^{UP}				02 ^{UF}			
11	44 ^A							
12	42 ^{UP} sf	54 ^{AC} S36/37s			42 ^{UF}			
13	09 ^B	24 ^A						
14	02 ^{UP}				22 ^{UF}			
15	02 ^{UF}							
16	24 ^A				22 ^{UF}			
17	24 ^A							
18	22 ^{UF}							
19								
20	22 ^{UB}							

- B
- A
- Regensburg Hauptbahnhof
- Rgbg. Gabelsbergerstraße
- 2 ● 2 ● 2-Weißenburgstraße
- 5 ● 5 ● 5-Weichs-DEZ
- 7 ● 7 ● 7-Donaustauer Straße
- 8 ● 8 ● 8-Weichser Weg
- 9 ● 9 ● 9-Vilsstraße-Gewerbepark
- 10 ● 10 ● 10-Gewerbepark/D.-Arena
- 11 ● 11 ● 11-Kalkwerk
- 13 ● 13 ● 13-Schwabelw. Baseball-Stad.
- 14 ● 14 ● 14-Schwabelweis Kirchstraße
- 15 ● 15 ● 15-Fleischmannstr.
- 16 ● 16 ● 16-Schwabelweis Heyden
- 17 ● 17 ● 17 Tegernheim M.-Luther-Kirche
- 18 ● 18 ● 18-Gh. Federl
- 19 ● 19 ● 19-Weinbergstraße
- 21 ● 21 ● 21 Donaustauf Bayerwaldstraße
- 22 ● 22 ● -Kriegerdenkmal
- 23 ● 23 ● -Walhallastraße
- 25 ● 25 ● Sulzbach Neue Brücke
- 26 ● 26 ● -West
- 27 ● 28 ● -Tulpenweg
- 28 ● 29 ● Hammermühle
- 29 ● 31 ● Neumühle
- 30 ● 32 ● Unterlichtenwald Ortsmitte
- 31 ● 33 ● Oberlichtenwald
- 32 ● 34 ● Heuweg
- 33 ● 35 ● Thiergarten
- 34 ● 36 ● Roidhof
- 34 ● 36 ● Eichhof
- 36 ● 39 ● Altenthann Johannisbreite
- 37 ● 40 ● -Lohweg
- 38 ● 41 ● Orhalm
- 39 ● 42 ● Pfaffenfang Kreuz
- 40 ● 40 ● -Pfaffenfang
- 43 ● 43 ● Röhren
- 43 ● 43 ● Gottesberg bei Altenthann
- 44 ● 44 ● Forstmühle Schlecht
- 45 ● 45 ● -Forstmühle
- 47 ● 47 ● Steinmühl
- 47 ● 47 ● Wünschenbach
- 48 ● 48 ● Siegenstein
- 49 ● 49 ● Wiesmühle
- 50 ● 50 ● Süssenbach
- 52 ● 52 ● Klosterberg
- 53 ● 53 ● Hauserhof
- 54 ● 54 ● Bibersbach
- 55 ● 55 ● Bruckbach
- 56 ● 56 ● Pöllhof
- 56 ● 56 ● Weismühle
- 57 ● 57 ● Zinthof
- 58 ● 58 ● Brennborg Einmündung
- 59 ● 59 ● -Kerscher
- 60 ● 60 ● -Hintermeier
- 61 ● 61 ● Loidsberg
- 62 ● 62 ● Hechtfeld
- 63 ● 63 ● Frauenzell

Am 24.12. und 31.12. Verkehr wie an Samstagen falls diese Tage nicht auf einen Sonntag fallen. Einschränkungen hierzu entnehmen Sie bitte der Tagespresse oder unter www.rvv.de Gültig ab 10.09.2024

- A-B** = Fahrwege
- UB** = Linie 5 - An der Haltestelle Donaustauf Bayerwaldstraße Umstieg auf die Linie 36/37 nach Brennborg.
- UF** = Linie 5 - An der Haltestelle Donaustauf Bayerwaldstraße Umstieg auf die Linie 36/37 nach Frauenzell.
- UP** = Linie 5 - An der Haltestelle Donaustauf Bayerwaldstraße Umstieg auf die Linie 36/37 nach Pfaffenfang.
- S36/37** = Linie 5 - An der Haltestelle Sulzbach Neue Brücke Umstieg auf die Linien 36/37 nach Pfaffenfang/Frauenzell.
- C** = bis Sulzbach Neue Brücke
- s** = nur an Schultagen
- sf** = nur an schulfreien Tagen

RVV 36/37 ^H Regensburg Weißenburgstraße ▶ Donaustauf / Pfaffenfang / Frauenzell

Fahrwege mit Fahrzeit in Minuten

	Montag - Freitag				Samstag			
05	43 ^{UP}							
06								
07	44 ^{UF}							
08					04 ^{UF}			
09	44 ^{UP}							
10	44 ^{UP}				04 ^{UF}			
11	46 ^A							
12	44 ^{UP} _{sf}	56 ^{AC} S36/37 _s			44 ^{UF}			
13	11 ^B	26 ^A						
14	04 ^{UP}				24 ^{UF}			
15	04 ^{UF}							
16	26 ^A				24 ^{UF}			
17	26 ^A							
18	24 ^{UF}							
19								
20	24 ^{UB}							

- B A
- Regensburg Hauptbahnhof
- Regensburg Weißenburgstraße
- 3 3 3 -Weichs-DEZ
- 5 5 5 -Donaustauer Straße
- 6 6 6 -Weichser Weg
- 7 7 7 -Vilsstraße-Gewerbepark
- 8 8 8 -Gewerbepark/D.-Arena
- 9 9 9 -Kalkwerk
- 11 11 11 -Schwabelw. Baseball-Stad.
- 12 12 12 -Schwabelweis Kirchstraße
- 13 13 13 -Fleischmannstr.
- 14 14 14 -Schwabelweis Heyden
- 15 15 15 Tegernheim M.-Luther-Kirche
- 16 16 16 -Gh. Federl
- 17 17 17 -Weinbergstraße
- 19 19 19 Donaustauf Bayerwaldstraße
- 20 20 -Kriegerdenkmal
- 21 21 -Walhallastraße
- 23 23 Sulzbach Neue Brücke
- 24 24 -West
- 25 26 -Tulpenweg
- 26 27 Hammermühle
- 27 29 Neumühle
- 28 30 Unterlichtenwald Ortsmitte
- 29 31 Oberlichtenwald
- 30 32 Heuweg
- 31 33 Thiergarten
- 32 34 Roidhof
- 32 34 Eichhof
- 34 37 Altenthann Johannisbreite
- 35 38 -Lohweg
- 36 39 Orhalm
- 37 40 Pfaffenfang Kreuz
- 38 -Pfaffenfang
- 41 Röhren
- 41 Gottesberg bei Altenthann
- 42 Forstmühle Schlecht
- 43 -Forstmühle
- 45 Steinmühl
- 45 Wünschenbach
- 46 Siegenstein
- 47 Wiesmühle
- 48 Süßenbach
- 50 Klosterberg
- 51 Hauserhof
- 52 Bibersbach
- 53 Bruckbach
- 54 Pöllhof
- 54 Weismühle
- 55 Zinthof
- 56 Brennbach Einmündung
- 57 -Kerscher
- 58 -Hintermeier
- 59 Loidsberg
- 60 Hechtfeld
- 61 Frauenzell

Am 24.12. und 31.12. Verkehr wie an Samstagen falls diese Tage nicht auf einen Sonntag fallen. Einschränkungen hierzu entnehmen Sie bitte der Tagespresse oder unter www.rvv.de Gültig ab 10.09.2024

- A-B** = Fahrwege
- UB** = Linie 5 - An der Haltestelle Donaustauf Bayerwaldstraße Umstieg auf die Linie 36/37 nach Brennbach.
- UF** = Linie 5 - An der Haltestelle Donaustauf Bayerwaldstraße Umstieg auf die Linie 36/37 nach Frauenzell.
- UP** = Linie 5 - An der Haltestelle Donaustauf Bayerwaldstraße Umstieg auf die Linie 36/37 nach Pfaffenfang.
- S36/37** = Linie 5 - An der Haltestelle Sulzbach Neue Brücke Umstieg auf die Linien 36/37 nach Pfaffenfang/Frauenzell.
- C** = bis Sulzbach Neue Brücke
- s** = nur an Schultagen
- sf** = nur an schulfreien Tagen



Montag - Freitag

05
06
07
08
09
10
11
12
13
14
15
16

14

Fahrwege mit Fahrzeit in Minuten

- Regensburg Hauptbahnhof
- ▶ ● Regensburg Weißenburgstraße
- 2 -Weichs-DEZ
- 4 -Donaustauffer Straße
- 5 -Weichser Weg
- 6 -Vilsstraße-Gewerbepark
- 7 -Gewerbepark/D.-Arena
- 8 -Kalkwerk
- 9 -Schwabelw. Baseball-Stad.
- 10 -Schwabelweis Kirchstraße
- 11 -Fleischmannstr.
- 12 -Schwabelweis Heyden
- 13 Tegernheim M.-Luther-Kirche
- 14 -Gh. Federl
- 15 -Weinbergstraße

Am 24.12. und 31.12. Verkehr wie an Samstagen falls diese Tage nicht auf einen Sonntag fallen. Einschränkungen hierzu entnehmen Sie bitte der Tagespresse oder unter www.rvv.de Gültig ab 10.09.2024

	Montag - Freitag				Samstag			
05	46 ^{UP}							
06								
07	16 ^D	47 ^{UF}						
08					07 ^{UF}			
09	47 ^{UP}							
10	47 ^{UP}				07 ^{UF}			
11	49 ^A							
12	47 ^{UP} sf	59 ^{AC} S36/37s			47 ^{UF}			
13	14 ^B	29 ^A						
14	07 ^{UP}				27 ^{UF}			
15	07 ^{UF}							
16	29 ^A				27 ^{UF}			
17	29 ^A							
18	27 ^{UF}							
19								
20	27 ^{UB}							
21								
22								

- B** Regensburg Hauptbahnhof
- A** Regensburg Weichs-DEZ
- 2 -Donaustauer Straße
- 3 -Weichser Weg
- 4 -Vilsstraße-Gewerbepark
- 5 -Gewerbepark/D.-Arena
- 6 -Kalkwerk
- 8 -Schwabelw. Baseball-Stad.
- 9 -Schwabelweis Kirchstraße
- 10 -Fleischmannstr.
- 11 -Schwabelweis Heyden
- 12 Tegernheim M.-Luther-Kirche
- 13 -Gh. Federl
- 14 -Weinbergstraße
- 16 Donaustauf Bayerwaldstraße
- 17 -Kriegerdenkmal
- 18 -Walhallastraße
- 20 Sulzbach Neue Brücke
- 21 -West
- 22 -Tulpenweg
- 23 -Hammermühle
- 24 -Neumühle
- 25 -Unterlichtenwald Ortsmitte
- 26 -Oberlichtenwald
- 27 -Heuweg
- 28 -Thiergarten
- 29 -Roidhof
- 29 -Eichhof
- 31 -Altenthann Johannisbreite
- 32 -Lohweg
- 33 -Orhalm
- 34 -Pfaffenfang Kreuz
- 35 -Pfaffenfang
- 38 -Röhren
- 38 -Gottesberg bei Altenthann
- 39 -Forstmühle Schlecht
- 40 -Forstmühle
- 42 -Steinmühl
- 42 -Wünschenbach
- 43 -Siegenstein
- 44 -Wiesmühle
- 45 -Süssenbach
- 47 -Klosterberg
- 48 -Hauserhof
- 49 -Bibersbach
- 50 -Bruckbach
- 51 -Pöllhof
- 51 -Weismühle
- 52 -Zinthof
- 53 -Brennberg Einmündung
- 54 -Kerscher
- 55 -Hintermeier
- 56 -Loidsberg
- 57 -Hechtfeld
- 58 -Frauenzell

Am 24.12. und 31.12. Verkehr wie an Samstagen falls diese Tage nicht auf einen Sonntag fallen. Einschränkungen hierzu entnehmen Sie bitte der Tagespresse oder unter www.rvv.de Gültig ab 10.09.2024

- A - B** = Fahrwege
- UB** = Linie 5 - An der Haltestelle Donaustauf Bayerwaldstraße Umstieg auf die Linie 36/37 nach Brennberg.
- UF** = Linie 5 - An der Haltestelle Donaustauf Bayerwaldstraße Umstieg auf die Linie 36/37 nach Frauenzell.
- UP** = Linie 5 - An der Haltestelle Donaustauf Bayerwaldstraße Umstieg auf die Linie 36/37 nach Pfaffenfang.
- S36/37** = Linie 5 - An der Haltestelle Sulzbach Neue Brücke Umstieg auf die Linien 36/37 nach Pfaffenfang/Frauenzell.
- C** = bis Sulzbach Neue Brücke
- D** = bis Tegernheim Weinbergstr.
- s** = nur an Schultagen
- sf** = nur an schulfreien Tagen

	Montag - Freitag				Samstag			
05	47 ^{UP}							
06								
07	18 ^D		49 ^{UF}					
08					09 ^{UF}			
09	49 ^{UP}							
10	49 ^{UP}				09 ^{UF}			
11	51 ^A							
12	49 ^{UP} sf				49 ^{UF}			
13	01 ^{AC} S36/37s	16 ^B	31 ^A					
14	09 ^{UP}				29 ^{UF}			
15	09 ^{UF}							
16	31 ^A				29 ^{UF}			
17	31 ^A							
18	29 ^{UF}							
19								
20	29 ^{UB}							
21								
22								

- B** ● 1 ● 1 ● 1 Regensburg Hauptbahnhof
- 2 ● 2 ● 2 Regbg. Donaustauer Straße
- 3 ● 3 ● 3 1-Weichser Weg
- 4 ● 4 ● 4 2-Vilsstraße-Gewerbepark
- 6 ● 6 ● 6 3-Gewerbepark/D.-Arena
- 7 ● 7 ● 7 4-Kalkwerk
- 8 ● 8 ● 8 6-Schwabelw. Baseball-Stad.
- 9 ● 9 ● 9 7-Schwabelweis Kirchstraße
- 10 ● 10 ● 10 8-Fleischmannstr.
- 11 ● 11 ● 11 9-Schwabelweis Heyden
- 12 ● 12 ● 12 10 Tegernheim M.-Luther-Kirche
- 14 ● 14 ● 14 11-Gh. Federl
- 15 ● 15 ● 15 12-Weinbergstraße
- 16 ● 16 ● 16 14 Donaustauf Bayerwaldstraße
- 18 ● 18 ● 18 -Kriegerdenkmal
- 19 ● 19 ● 19 -Walhallastraße
- 20 ● 21 ● 21 Sulzbach Neue Brücke
- 21 ● 22 ● 22 -West
- 22 ● 24 ● 24 -Tulpenweg
- 23 ● 25 ● 25 Hammermühle
- 24 ● 26 ● 26 Neumühle
- 25 ● 27 ● 27 Unterlichtenwald Ortsmitte
- 26 ● 28 ● 28 Oberlichtenwald
- 27 ● 29 ● 29 Heuweg
- 27 ● 29 ● 29 Thiergarten
- 29 ● 32 ● 29 Roidhof
- 30 ● 33 ● 29 Eichhof
- 31 ● 34 ● 29 Altenthann Johannisbreite
- 32 ● 35 ● 30 -Lohweg
- 33 ● 36 ● 31 Orhalm
- 36 ● 36 ● 32 Pfaffenfang Kreuz
- 37 ● 37 ● 33 Pfaffenfang
- 38 ● 38 ● 36 Röhren
- 40 ● 40 ● 36 Gottesberg bei Altenthann
- 41 ● 41 ● 37 Forstmühle Schlecht
- 42 ● 42 ● 38 -Forstmühle
- 43 ● 43 ● 40 Steinmühl
- 45 ● 45 ● 40 Wünschenbach
- 46 ● 46 ● 41 Siegenstein
- 47 ● 47 ● 42 Wiesmühle
- 48 ● 48 ● 43 Süssenbach
- 49 ● 49 ● 45 Klosterberg
- 49 ● 49 ● 46 Hauserhof
- 50 ● 50 ● 47 Bibersbach
- 51 ● 51 ● 48 Bruckbach
- 52 ● 52 ● 49 Pöllhof
- 53 ● 53 ● 49 Weismühle
- 54 ● 54 ● 50 Zinthof
- 55 ● 55 ● 51 Brennborg Einmündung
- 56 ● 56 ● 52 -Kerscher
- 56 ● 56 ● 53 -Hintermeier
- 56 ● 56 ● 54 Loidsberg
- 56 ● 56 ● 55 Hechtfeld
- 56 ● 56 ● 56 Frauenzell

Am 24.12. und 31.12. Verkehr wie an Samstagen falls diese Tage nicht auf einen Sonntag fallen. Einschränkungen hierzu entnehmen Sie bitte der Tagespresse oder unter www.rvv.de Gültig ab 10.09.2024

- A - B** = Fahrwege
- UB** = Linie 5 - An der Haltestelle Donaustauf Bayerwaldstraße Umstieg auf die Linie 36/37 nach Brennborg.
- UF** = Linie 5 - An der Haltestelle Donaustauf Bayerwaldstraße Umstieg auf die Linie 36/37 nach Frauenzell.
- UP** = Linie 5 - An der Haltestelle Donaustauf Bayerwaldstraße Umstieg auf die Linie 36/37 nach Pfaffenfang.
- S36/37** = Linie 5 - An der Haltestelle Sulzbach Neue Brücke Umstieg auf die Linien 36/37 nach Pfaffenfang/Frauenzell.
- C** = bis Sulzbach Neue Brücke
- D** = bis Tegernheim Weinbergstr.
- s** = nur an Schultagen
- sf** = nur an schulfreien Tagen

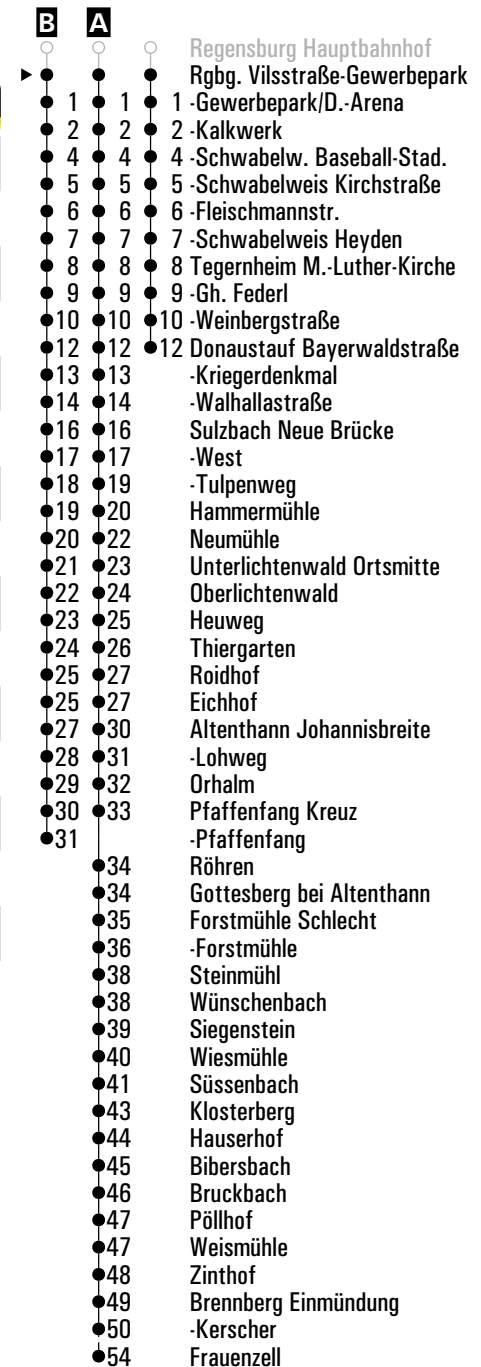
	Montag - Freitag				Samstag			
05	48 ^{UP}							
06								
07	19 ^D	50 ^{UF}						
08					10 ^{UF}			
09	50 ^{UP}							
10	50 ^{UP}				10 ^{UF}			
11	52 ^A							
12	50 ^{UP sf}				50 ^{UF}			
13	02 ^{AC S36/37s}	17 ^B	32 ^A					
14	10 ^{UP}				30 ^{UF}			
15	10 ^{UF}							
16	32 ^A				30 ^{UF}			
17	32 ^A							
18	30 ^{UF}							
19								
20	30 ^{UB}							
21								
22								

- B** ● 1 ● 1 ● 1 Regensburg Hauptbahnhof
- 2 ● 2 ● 2 Regensburg Weichser Weg
- 3 ● 3 ● 3 1-Vilsstraße-Gewerbepark
- 5 ● 5 ● 5 2-Gewerbepark/D.-Arena
- 6 ● 6 ● 6 3-Kalkwerk
- 7 ● 7 ● 7 5-Schwabelw. Baseball-Stad.
- 8 ● 8 ● 8 6-Schwabelweis Kirchstraße
- 9 ● 9 ● 9 7-Fleischmannstr.
- 10 ● 10 ● 10 8-Schwabelweis Heyden
- 11 ● 11 ● 11 9 Tegernheim M.-Luther-Kirche
- 13 ● 13 ● 13 10-Gh. Federl
- 14 ● 14 ● 14 11-Weinbergstraße
- 15 ● 15 ● 15 13 Donaustauf Bayerwaldstraße
- 17 ● 17 ● 17 -Kriegerdenkmal
- 18 ● 18 ● 18 -Walhallastraße
- 19 ● 20 ● 19 Sulzbach Neue Brücke
- 20 ● 21 ● 20 -West
- 21 ● 23 ● 21 -Tulpenweg
- 22 ● 24 ● 22 Hammermühle
- 23 ● 25 ● 23 Neumühle
- 24 ● 26 ● 24 Unterlichtenwald Ortsmitte
- 25 ● 27 ● 25 Oberlichtenwald
- 26 ● 28 ● 26 Heuweg
- 26 ● 28 ● 26 Thiergarten
- 28 ● 31 ● 28 Roidhof
- 29 ● 32 ● 28 Eichhof
- 30 ● 33 ● 29 Altenthann Johannisbreite
- 31 ● 34 ● 30 -Lohweg
- 32 ● 35 ● 31 Orhalm
- 35 ● 36 ● 32 Pfaffenfang Kreuz
- 37 ● 37 ● 32 -Pfaffenfang
- 39 ● 39 ● 35 Röhren
- 40 ● 40 ● 35 Gottesberg bei Altenthann
- 41 ● 41 ● 36 Forstmühle Schlecht
- 42 ● 42 ● 37 -Forstmühle
- 44 ● 44 ● 39 Steinmühl
- 45 ● 45 ● 39 Wünschenbach
- 46 ● 46 ● 40 Siegenstein
- 47 ● 47 ● 41 Wiesmühle
- 48 ● 48 ● 42 Süssenbach
- 49 ● 49 ● 44 Klosterberg
- 50 ● 50 ● 45 Hauserhof
- 51 ● 51 ● 46 Bibersbach
- 52 ● 52 ● 47 Bruckbach
- 53 ● 53 ● 48 Pöllhof
- 54 ● 54 ● 48 Weismühle
- 55 ● 55 ● 49 Zinthof
- 55 ● 55 ● 50 Brennborg Einmündung
- 55 ● 55 ● 51 -Kerscher
- 55 ● 55 ● 52 -Hintermeier
- 55 ● 55 ● 53 Loidsberg
- 55 ● 55 ● 54 Hechtfeld
- 55 ● 55 ● 55 Frauenzell

Am 24.12. und 31.12. Verkehr wie an Samstagen falls diese Tage nicht auf einen Sonntag fallen. Einschränkungen hierzu entnehmen Sie bitte der Tagespresse oder unter www.rvv.de Gültig ab 10.09.2024

- A - B** = Fahrwege
- UB** = Linie 5 - An der Haltestelle Donaustauf Bayerwaldstraße Umstieg auf die Linie 36/37 nach Brennborg.
- UF** = Linie 5 - An der Haltestelle Donaustauf Bayerwaldstraße Umstieg auf die Linie 36/37 nach Frauenzell.
- UP** = Linie 5 - An der Haltestelle Donaustauf Bayerwaldstraße Umstieg auf die Linie 36/37 nach Pfaffenfang.
- S36/37** = Linie 5 - An der Haltestelle Sulzbach Neue Brücke Umstieg auf die Linien 36/37 nach Pfaffenfang/Frauenzell.
- C** = bis Sulzbach Neue Brücke
- D** = bis Tegernheim Weinbergstr.
- s** = nur an Schultagen
- sf** = nur an schulfreien Tagen

	Montag - Freitag				Samstag			
05	49 ^{UP}							
06								
07	20 ^D		51 ^{UF}					
08					11 ^{UF}			
09	51 ^{UP}							
10	51 ^{UP}				11 ^{UF}			
11	53 ^A							
12	51 ^{UP} sf				51 ^{UF}			
13	03 ^{A,C} S36/37 ^s	18 ^B		33 ^A				
14	11 ^{UP}				31 ^{UF}			
15	11 ^{UF}							
16	33 ^A				31 ^{UF}			
17	33 ^A							
18	31 ^{UF}							
19								
20	31 ^{UB}							



Am 24.12. und 31.12. Verkehr wie an Samstagen falls diese Tage nicht auf einen Sonntag fallen. Einschränkungen hierzu entnehmen Sie bitte der Tagespresse oder unter www.rvv.de Gültig ab 10.09.2024

A - B = Fahrwege

UB = Linie 5 - An der Haltestelle Donaustauf Bayerwaldstraße Umstieg auf die Linie 36/37 nach Brennbereg.

UF = Linie 5 - An der Haltestelle Donaustauf Bayerwaldstraße Umstieg auf die Linie 36/37 nach Frauenzell.

UP = Linie 5 - An der Haltestelle Donaustauf Bayerwaldstraße Umstieg auf die Linie 36/37 nach Pfaffenfang.

S36/37 = Linie 5 - An der Haltestelle Sulzbach Neue Brücke Umstieg auf die Linien 36/37 nach Pfaffenfang/Frauenzell.

C = bis Sulzbach Neue Brücke

D = bis Tegernheim Weinbergstr.

s = nur an Schultagen

sf = nur an schulfreien Tagen

	Montag - Freitag				Samstag			
05	50 ^{UP}							
06								
07	21 ^D	52 ^{UF}						
08					12 ^{UF}			
09	52 ^{UP}							
10	52 ^{UP}				12 ^{UF}			
11	54 ^A							
12	52 ^{UP} sf				52 ^{UF}			
13	04 ^{A/C} S36/37s	19 ^B	34 ^A					
14	12 ^{UP}				32 ^{UF}			
15	12 ^{UF}							
16	34 ^A				32 ^{UF}			
17	34 ^A							
18	32 ^{UF}							
19								
20	32 ^{UB}							
21								
22								

- B** 1 • 1 • 1 Regensburg Hauptbahnhof
- 3 • 3 • 3 Regbg. Gewerbepark/D.-Arena
- 4 • 4 • 4 1-Kalkwerk
- 5 • 5 • 5 3-Schwabelw. Baseball-Stad.
- 6 • 6 • 6 4-Schwabelweis Kirchstraße
- 7 • 7 • 7 5-Fleischmannstr.
- 8 • 8 • 8 6-Schwabelweis Heyden
- 9 • 9 • 9 7 Tegernheim M.-Luther-Kirche
- 11 • 11 • 11 8-Gh. Federl
- 12 • 12 • 12 9-Weinbergstraße
- 13 • 13 • 13 11 Donaustauf Bayerwaldstraße
- 15 • 15 • 15 -Kriegerdenkmal
- 16 • 16 • 16 -Walhallastraße
- 17 • 18 • 18 Sulzbach Neue Brücke
- 18 • 19 • 19 -West
- 19 • 21 • 21 -Tulpenweg
- 20 • 22 • 22 Hammermühle
- 21 • 23 • 23 Neumühle
- 22 • 24 • 24 Unterlichtenwald Ortsmitte
- 23 • 25 • 25 Oberlichtenwald
- 24 • 26 • 26 Heuweg
- 24 • 26 • 26 Thiergarten
- 26 • 29 • 29 Roidhof
- 27 • 30 • 30 Eichhof
- 28 • 31 • 31 Altenthann Johannisbreite
- 29 • 32 • 32 -Lohweg
- 30 • 32 • 32 Orhalm
- 30 • 32 • 32 Pfaffenfang Kreuz
- 30 • 32 • 32 -Pfaffenfang
- 33 • 33 • 33 Röhren
- 33 • 33 • 33 Gottesberg bei Altenthann
- 34 • 34 • 34 Forstmühle Schlecht
- 35 • 35 • 35 -Forstmühle
- 37 • 37 • 37 Steinmühl
- 37 • 37 • 37 Wünschenbach
- 38 • 38 • 38 Siegenstein
- 39 • 39 • 39 Wiesmühle
- 40 • 40 • 40 Süssenbach
- 42 • 42 • 42 Klosterberg
- 43 • 43 • 43 Hauserhof
- 44 • 44 • 44 Bibersbach
- 45 • 45 • 45 Bruckbach
- 46 • 46 • 46 Pöllhof
- 46 • 46 • 46 Weismühle
- 47 • 47 • 47 Zinthof
- 48 • 48 • 48 Brennberg Einmündung
- 49 • 49 • 49 -Kerscher
- 50 • 50 • 50 -Hintermeier
- 51 • 51 • 51 Loidsberg
- 52 • 52 • 52 Hechtfeld
- 53 • 53 • 53 Frauenzell

Am 24.12. und 31.12. Verkehr wie an Samstagen falls diese Tage nicht auf einen Sonntag fallen. Einschränkungen hierzu entnehmen Sie bitte der Tagespresse oder unter www.rvv.de Gültig ab 10.09.2024

- A - B** = Fahrwege
- UB** = Linie 5 - An der Haltestelle Donaustauf Bayerwaldstraße Umstieg auf die Linie 36/37 nach Brennberg.
- UF** = Linie 5 - An der Haltestelle Donaustauf Bayerwaldstraße Umstieg auf die Linie 36/37 nach Frauenzell.
- UP** = Linie 5 - An der Haltestelle Donaustauf Bayerwaldstraße Umstieg auf die Linie 36/37 nach Pfaffenfang.
- S36/37** = Linie 5 - An der Haltestelle Sulzbach Neue Brücke Umstieg auf die Linien 36/37 nach Pfaffenfang/Frauenzell.
- C** = bis Sulzbach Neue Brücke
- D** = bis Tegernheim Weinbergstr.
- s** = nur an Schultagen
- sf** = nur an schulfreien Tagen

RVV 36/37 ^H Regensburg Kalkwerk ▶ Donaustauf / Pfaffenfang / Frauenzell

Fahrwege mit Fahrzeit in Minuten

	Montag - Freitag				Samstag			
05	51 ^{UP}							
06								
07	22 ^D	53 ^{UF}						
08					13 ^{UF}			
09	53 ^{UP}							
10	53 ^{UP}				13 ^{UF}			
11	55 ^A							
12	53 ^{UP} sf				53 ^{UF}			
13	05 ^{A,C} S36/37s	20 ^B	35 ^A					
14	13 ^{UP}				33 ^{UF}			
15	13 ^{UF}							
16	35 ^A				33 ^{UF}			
17	35 ^A							
18	33 ^{UF}							
19								
20	33 ^{UB}							
21								
22								

- B** ○
- A** ○
- Regensburg Hauptbahnhof
- Regensburg Kalkwerk
- 2 2 2 -Schwabelw. Baseball-Stad.
- 3 3 3 -Schwabelweis Kirchstraße
- 4 4 4 -Fleischmannstr.
- 5 5 5 -Schwabelweis Heyden
- 6 6 6 Tegernheim M.-Luther-Kirche
- 7 7 7 -Gh. Federl
- 8 8 8 -Weinbergstraße
- 10 10 10 Donaustauf Bayerwaldstraße
- 11 11 -Kriegerdenkmal
- 12 12 -Walhallastraße
- 14 14 Sulzbach Neue Brücke
- 15 15 -West
- 16 17 -Tulpenweg
- 17 18 Hammermühle
- 18 20 Neumühle
- 19 21 Unterlichtenwald Ortsmitte
- 20 22 Oberlichtenwald
- 21 23 Heuweg
- 22 24 Thiergarten
- 23 25 Roidhof
- 23 25 Eichhof
- 25 28 Altenthann Johannisbreite
- 26 29 -Lohweg
- 27 30 Orhalm
- 28 31 Pfaffenfang Kreuz
- 29 -Pfaffenfang
- 32 Röhren
- 32 Gottesberg bei Altenthann
- 33 Forstmühle Schlecht
- 34 -Forstmühle
- 36 Steinmühl
- 36 Wünschenbach
- 37 Siegenstein
- 38 Wiesmühle
- 39 Süssenbach
- 41 Klosterberg
- 42 Hauserhof
- 43 Bibersbach
- 44 Bruckbach
- 45 Pöllhof
- 45 Weismühle
- 46 Zinthof
- 47 Brennbach Einmündung
- 48 -Kerscher
- 49 -Hintermeier
- 50 Loidsberg
- 51 Hechtfeld
- 52 Frauenzell

Am 24.12. und 31.12. Verkehr wie an Samstagen falls diese Tage nicht auf einen Sonntag fallen. Einschränkungen hierzu entnehmen Sie bitte der Tagespresse oder unter www.rvv.de Gültig ab 10.09.2024

- A - B** = Fahrwege
- UB** = Linie 5 - An der Haltestelle Donaustauf Bayerwaldstraße Umstieg auf die Linie 36/37 nach Brennbach.
- UF** = Linie 5 - An der Haltestelle Donaustauf Bayerwaldstraße Umstieg auf die Linie 36/37 nach Frauenzell.
- UP** = Linie 5 - An der Haltestelle Donaustauf Bayerwaldstraße Umstieg auf die Linie 36/37 nach Pfaffenfang.
- S36/37** = Linie 5 - An der Haltestelle Sulzbach Neue Brücke Umstieg auf die Linien 36/37 nach Pfaffenfang/Frauenzell.
- C** = bis Sulzbach Neue Brücke
- D** = bis Tegernheim Weinbergstr.
- s** = nur an Schultagen
- sf** = nur an schulfreien Tagen

RVV 36/37 ^H Rgbg Schwabelweis Baseball-Stad.
 ▶ Donaustauf / Pfaffenfang / Frauenzell

Fahrwege mit Fahrzeit in Minuten

	Montag - Freitag				Samstag			
05	52 ^{UP}							
06								
07	23 ^D	55 ^{UF}						
08					15 ^{UF}			
09	55 ^{UP}							
10	55 ^{UP}				15 ^{UF}			
11	57 ^A							
12	55 ^{UP} sf				55 ^{UF}			
13	07 ^{AC} S36/37s	22 ^B	37 ^A					
14	15 ^{UP}				35 ^{UF}			
15	15 ^{UF}							
16	37 ^A				35 ^{UF}			
17	37 ^A							
18	35 ^{UF}							
19								
20	35 ^{UB}							
21								
22								

- B A
- ○ ○ Regensburg Hauptbahnhof
- ○ ○ Rgbg Schwabelweis Baseball-Stad.
- 1 ● 1 ● 1 -Schwabelweis Kirchstraße
- 2 ● 2 ● 2 -Fleischmannstr.
- 3 ● 3 ● 3 -Schwabelweis Heyden
- 4 ● 4 ● 4 Tegernheim M.-Luther-Kirche
- 5 ● 5 ● 5 -Gh. Federl
- 6 ● 6 ● 6 -Weinbergstraße
- 8 ● 8 ● 8 Donaustauf Bayerwaldstraße
- 9 ● 9 ● -Kriegerdenkmal
- 10 ● 10 ● -Walhallastraße
- 12 ● 12 ● Sulzbach Neue Brücke
- 13 ● 13 ● -West
- 14 ● 15 ● -Tulpenweg
- 15 ● 16 ● Hammermühle
- 16 ● 18 ● Neumühle
- 17 ● 19 ● Unterlichtenwald Ortsmitte
- 18 ● 20 ● Oberlichtenwald
- 19 ● 21 ● Heuweg
- 20 ● 22 ● Thiergarten
- 21 ● 23 ● Roidhof
- 21 ● 23 ● Eichhof
- 23 ● 26 ● Altenthann Johannisbreite
- 24 ● 27 ● -Lohweg
- 25 ● 28 ● Orhalm
- 26 ● 29 ● Pfaffenfang Kreuz
- 27 ● -Pfaffenfang
- 30 ● Röhren
- 30 ● Gottesberg bei Altenthann
- 31 ● Forstmühle Schlecht
- 32 ● -Forstmühle
- 34 ● Steinmühl
- 34 ● Wünschenbach
- 35 ● Siegenstein
- 36 ● Wiesmühle
- 37 ● Süssenbach
- 39 ● Klosterberg
- 40 ● Hauserhof
- 41 ● Bibersbach
- 42 ● Bruckbach
- 43 ● Pöllhof
- 43 ● Weismühle
- 44 ● Zinthof
- 45 ● Brennborg Einmündung
- 46 ● -Kerscher
- 47 ● -Hintermeier
- 48 ● Loidsberg
- 49 ● Hechtfeld
- 50 ● Frauenzell

Am 24.12. und 31.12. Verkehr wie an Samstagen falls diese Tage nicht auf einen Sonntag fallen. Einschränkungen hierzu Gültig ab 10.09.2024 entnehmen Sie bitte der Tagespresse oder unter www.rvv.de

- A - B** = Fahrwege
- UB** = Linie 5 - An der Haltestelle Donaustauf Bayerwaldstraße Umstieg auf die Linie 36/37 nach Brennborg.
- UF** = Linie 5 - An der Haltestelle Donaustauf Bayerwaldstraße Umstieg auf die Linie 36/37 nach Frauenzell.
- UP** = Linie 5 - An der Haltestelle Donaustauf Bayerwaldstraße Umstieg auf die Linie 36/37 nach Pfaffenfang.
- S36/37** = Linie 5 - An der Haltestelle Sulzbach Neue Brücke Umstieg auf die Linien 36/37 nach Pfaffenfang/Frauenzell.
- C** = bis Sulzbach Neue Brücke
- D** = bis Tegernheim Weinbergstr.
- s** = nur an Schultagen
- sf** = nur an schulfreien Tagen

	Montag - Freitag			Samstag		
05	53 ^{UP}					
06						
07	24 ^D	56 ^{UF}				
08				16 ^{UF}		
09	56 ^{UP}					
10	56 ^{UP}			16 ^{UF}		
11	58 ^A					
12	56 ^{UP} sf			56 ^{UF}		
13	08 ^{A,C} S36/37 ^s	23 ^B	38 ^A			
14	16 ^{UP}			36 ^{UF}		
15	16 ^{UF}					
16	38 ^A			36 ^{UF}		
17	38 ^A					
18	36 ^{UF}					
19						
20	36 ^{UB}					

- B
- A
-
- 1 Regensburg Hauptbahnhof
- 1 Rgbg. Schwabelweis Kirchstraße
- 1 -Fleischmannstr.
- 2 -Schwabelweis Heyden
- 3 Tegernheim M.-Luther-Kirche
- 4 -Gh. Federl
- 5 -Weinbergstraße
- 7 Donaustauf Bayerwaldstraße
- 8 -Kriegerdenkmal
- 9 -Walhallastraße
- 11 Sulzbach Neue Brücke
- 12 -West
- 13 -Tulpenweg
- 14 Hammermühle
- 15 Neumühle
- 16 Unterlichtenwald Ortsmitte
- 17 Oberlichtenwald
- 18 Heuweg
- 19 Thiergarten
- 20 Roidhof
- 20 Eichhof
- 22 Altenthann Johannisbreite
- 23 -Lohweg
- 24 Orhalm
- 25 Pfaffenfang Kreuz
- 26 -Pfaffenfang
- 29 Röhren
- 29 Gottesberg bei Altenthann
- 30 Forstmühle Schlecht
- 31 -Forstmühle
- 33 Steinmühl
- 33 Wünschenbach
- 34 Siegenstein
- 35 Wiesmühle
- 36 Süssenbach
- 38 Klosterberg
- 39 Hauserhof
- 40 Bibersbach
- 41 Bruckbach
- 42 Pöllhof
- 42 Weismühle
- 43 Zinthof
- 44 Brennborg Einmündung
- 45 -Kerscher
- 46 -Hintermeier
- 47 Loidsberg
- 48 Hechtfeld
- 49 Frauenzell

Am 24.12. und 31.12. Verkehr wie an Samstagen falls diese Tage nicht auf einen Sonntag fallen. Einschränkungen hierzu entnehmen Sie bitte der Tagespresse oder unter www.rvv.de Gültig ab 10.09.2024

A - B = Fahrwege

UB = Linie 5 - An der Haltestelle Donaustauf Bayerwaldstraße Umstieg auf die Linie 36/37 nach Brennborg.

UF = Linie 5 - An der Haltestelle Donaustauf Bayerwaldstraße Umstieg auf die Linie 36/37 nach Frauenzell.

UP = Linie 5 - An der Haltestelle Donaustauf Bayerwaldstraße Umstieg auf die Linie 36/37 nach Pfaffenfang.

S36/37 = Linie 5 - An der Haltestelle Sulzbach Neue Brücke Umstieg auf die Linien 36/37 nach Pfaffenfang/Frauenzell.

C = bis Sulzbach Neue Brücke

D = bis Tegernheim Weinbergstr.

s = nur an Schultagen

sf = nur an schulfreien Tagen

RVV 36/37 ^H Rgbg Fleischmannstr. ▶ Donaustauf / Pfaffenfang / Frauenzell

Fahrwege mit Fahrzeit in Minuten

	Montag - Freitag				Samstag			
05	54 ^{UP}							
06								
07	25 ^D		57 ^{UF}					
08					17 ^{UF}			
09	57 ^{UP}							
10	57 ^{UP}				17 ^{UF}			
11	59 ^A							
12	57 ^{UP} sf				57 ^{UF}			
13	09 ^A S36/37 ^s	24 ^B	39 ^A					
14	17 ^{UP}				37 ^{UF}			
15	17 ^{UF}							
16	39 ^A				37 ^{UF}			
17	39 ^A							
18	37 ^{UF}							
19								
20	37 ^{UB}							
21								
22								

- B** ● 1 ● 1 ● 1 Regensburg Hauptbahnhof
- 2 ● 2 ● 2 Rgbg Fleischmannstr.
- 3 ● 3 ● 3 1-Schwabelweis Heyden
- 4 ● 4 ● 4 2 Tegernheim M.-Luther-Kirche
- 6 ● 6 ● 6 3-Gh. Federl
- 7 ● 7 ● 7 4 -Weinbergstraße
- 8 ● 8 ● 8 6 Donaustauf Bayerwaldstraße
- 10 ● 10 ● 10 -Kriegerdenkmal
- 11 ● 11 ● 11 -Walhallastraße
- 12 ● 13 ● 13 Sulzbach Neue Brücke
- 13 ● 14 ● 14 -West
- 14 ● 16 ● 16 -Tulpenweg
- 15 ● 17 ● 17 Hammermühle
- 16 ● 18 ● 18 Neumühle
- 17 ● 19 ● 19 Unterlichtenwald Ortsmitte
- 18 ● 20 ● 20 Oberlichtenwald
- 19 ● 21 ● 21 Heuweg
- 19 ● 21 ● 21 Thiergarten
- 21 ● 24 ● 24 Roidhof
- 22 ● 25 ● 25 Eichhof
- 23 ● 26 ● 26 Altenthann Johannsbreite
- 24 ● 27 ● 27 -Lohweg
- 25 ● 28 ● 28 Orhalm
- 28 ● 28 ● 28 Pfaffenfang Kreuz
- 29 ● 29 ● 29 -Pfaffenfang
- 30 ● 30 ● 30 Röhren
- 32 ● 32 ● 32 Gottesberg bei Altenthann
- 32 ● 32 ● 32 Forstmühle Schlecht
- 33 ● 33 ● 33 -Forstmühle
- 34 ● 34 ● 34 Steinmühl
- 35 ● 35 ● 35 Wünschenbach
- 37 ● 37 ● 37 Siegenstein
- 38 ● 38 ● 38 Wiesmühle
- 39 ● 39 ● 39 Süssenbach
- 40 ● 40 ● 40 Klosterberg
- 41 ● 41 ● 41 Hauserhof
- 41 ● 41 ● 41 Bibersbach
- 42 ● 42 ● 42 Bruckbach
- 43 ● 43 ● 43 Pöllhof
- 44 ● 44 ● 44 Weismühle
- 45 ● 45 ● 45 Zinthof
- 46 ● 46 ● 46 Brennbach Einmündung
- 47 ● 47 ● 47 -Kerscher
- 48 ● 48 ● 48 -Hintermeier
- 48 ● 48 ● 48 Loidsberg
- 48 ● 48 ● 48 Hechtfeld
- 48 ● 48 ● 48 Frauenzell

Am 24.12. und 31.12. Verkehr wie an Samstagen falls diese Tage nicht auf einen Sonntag fallen. Einschränkungen hierzu entnehmen Sie bitte der Tagespresse oder unter www.rvv.de Gültig ab 10.09.2024

- A - B** = Fahrwege
- UB** = Linie 5 - An der Haltestelle Donaustauf Bayerwaldstraße Umstieg auf die Linie 36/37 nach Brennbach.
- UF** = Linie 5 - An der Haltestelle Donaustauf Bayerwaldstraße Umstieg auf die Linie 36/37 nach Frauenzell.
- UP** = Linie 5 - An der Haltestelle Donaustauf Bayerwaldstraße Umstieg auf die Linie 36/37 nach Pfaffenfang.
- S36/37** = Linie 5 - An der Haltestelle Sulzbach Neue Brücke Umstieg auf die Linien 36/37 nach Pfaffenfang/Frauenzell.
- C** = bis Sulzbach Neue Brücke
- D** = bis Tegernheim Weinbergstr.
- s** = nur an Schultagen
- sf** = nur an schulfreien Tagen

	Montag - Freitag				Samstag			
05	55 ^{UP}							
06								
07	26 ^D	58 ^{UF}						
08					18 ^{UF}			
09	58 ^{UP}							
10	58 ^{UP}				18 ^{UF}			
11								
12	00 ^A	58 ^{UP} _{sf}			58 ^{UF}			
13	10 ^{AC} _{S36/37 s}	25 ^B	40 ^A					
14	18 ^{UP}				38 ^{UF}			
15	18 ^{UF}							
16	40 ^A				38 ^{UF}			
17	40 ^A							
18	38 ^{UF}							
19								
20	38 ^{UB}							
21								
22								

- B** 1 Regensburg Hauptbahnhof
- A** 1 Rgbg. Schwabelweis Heyden
- 1 Tegernheim M.-Luther-Kirche
- 2 -Gh. Federl
- 3 -Weinbergstraße
- 5 Donaustauf Bayerwaldstraße
- 6 -Kriegerdenkmal
- 7 -Walhallastraße
- 9 Sulzbach Neue Brücke
- 10 -West
- 11 -Tulpenweg
- 12 Hammermühle
- 13 Neumühle
- 14 Unterlichtenwald Ortsmitte
- 15 Oberlichtenwald
- 16 Heuweg
- 17 Thiergarten
- 18 Roidhof
- 18 Eichhof
- 20 Altenthann Johannsbreite
- 21 -Lohweg
- 22 Orhalm
- 23 Pfaffenfang Kreuz
- 24 -Pfaffenfang
- 27 Röhren
- 27 Gottesberg bei Altenthann
- 28 Forstmühle Schlecht
- 29 -Forstmühle
- 31 Steinmühl
- 31 Wünschenbach
- 32 Siegenstein
- 33 Wiesmühle
- 34 Süssenbach
- 36 Klosterberg
- 37 Hauserhof
- 38 Bibersbach
- 39 Bruckbach
- 40 Pöllhof
- 40 Weismühle
- 41 Zinthof
- 42 Brennbach Einmündung
- 43 -Kerscher
- 44 -Hintermeier
- 45 Loidsberg
- 46 Hechtfeld
- 47 Frauenzell

Am 24.12. und 31.12. Verkehr wie an Samstagen falls diese Tage nicht auf einen Sonntag fallen. Einschränkungen hierzu entnehmen Sie bitte der Tagespresse oder unter www.rvv.de Gültig ab 10.09.2024

- A - B** = Fahrwege
- UB** = Linie 5 - An der Haltestelle Donaustauf Bayerwaldstraße Umstieg auf die Linie 36/37 nach Brennbach.
- UF** = Linie 5 - An der Haltestelle Donaustauf Bayerwaldstraße Umstieg auf die Linie 36/37 nach Frauenzell.
- UP** = Linie 5 - An der Haltestelle Donaustauf Bayerwaldstraße Umstieg auf die Linie 36/37 nach Pfaffenfang.
- S36/37** = Linie 5 - An der Haltestelle Sulzbach Neue Brücke Umstieg auf die Linien 36/37 nach Pfaffenfang/Frauenzell.
- C** = bis Sulzbach Neue Brücke
- D** = bis Tegernheim Weinbergstr.
- s** = nur an Schultagen
- sf** = nur an schulfreien Tagen

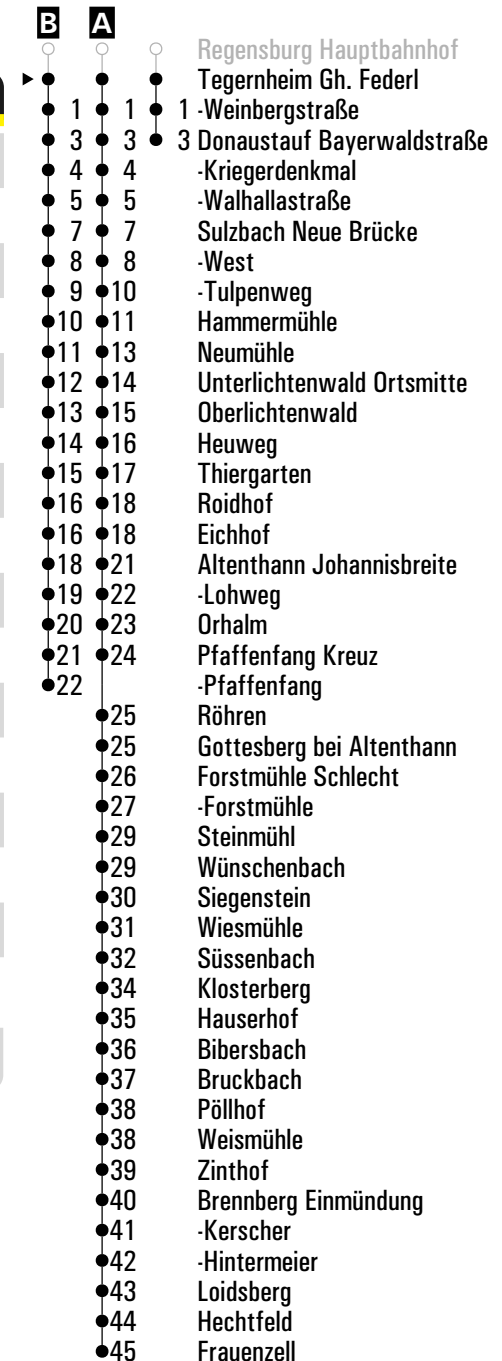
	Montag - Freitag			Samstag		
05	56 ^{UP}					
06						
07	27 ^D	59 ^{UF}				
08				19 ^{UF}		
09	59 ^{UP}					
10	59 ^{UP}			19 ^{UF}		
11						
12	01 ^A	59 ^{UP} _{sf}		59 ^{UF}		
13	11 ^{AC} _{S36/37s}	26 ^B	41 ^A			
14	19 ^{UP}			39 ^{UF}		
15	19 ^{UF}					
16	41 ^A			39 ^{UF}		
17	41 ^A					
18	39 ^{UF}					
19						
20	39 ^{UB}					

- B** ● 1 ● 1 ● 1 ● 2 ● 4 ● 5 ● 6 ● 8 ● 9 ● 10 ● 11 ● 12 ● 13 ● 14 ● 15 ● 16 ● 17 ● 17 ● 19 ● 19 ● 20 ● 21 ● 22 ● 23
- A** ● 1 ● 2 ● 4 ● 5 ● 6 ● 8 ● 9 ● 11 ● 12 ● 14 ● 15 ● 16 ● 17 ● 18 ● 19 ● 19 ● 22 ● 23 ● 24 ● 25 ● 26 ● 26 ● 27 ● 28 ● 30 ● 30 ● 31 ● 32 ● 33 ● 35 ● 36 ● 37 ● 38 ● 39 ● 39 ● 40 ● 41 ● 42 ● 43 ● 44 ● 45 ● 46
- Regensburg Hauptbahnhof
- Tegernheim M.-Luther-Kirche
- 1 - Gh. Federl
- 2 - Weinbergstraße
- 4 Donaustauf Bayerwaldstraße
- -Kriegerdenkmal
- -Walhallastraße
- Sulzbach Neue Brücke
- -West
- -Tulpenweg
- Hammermühle
- Neumühle
- Unterlichtenwald Ortsmitte
- Oberlichtenwald
- Heuweg
- Thiergarten
- Roidhof
- Eichhof
- Altenthann Johannisbreite
- -Lohweg
- Orhalm
- Pfaffenfang Kreuz
- -Pfaffenfang
- Röhren
- Gottesberg bei Altenthann
- Forstmühle Schlecht
- -Forstmühle
- Steinmühl
- Wünschenbach
- Siegenstein
- Wiesmühle
- Süßenbach
- Klosterberg
- Hauserhof
- Bibersbach
- Bruckbach
- Pöllhof
- Weismühle
- Zinthof
- Brennbach Einmündung
- -Kerscher
- -Hintermeier
- Loidsberg
- Hechtfeld
- Frauenzell

Am 24.12. und 31.12. Verkehr wie an Samstagen falls diese Tage nicht auf einen Sonntag fallen. Einschränkungen hierzu entnehmen Sie bitte der Tagespresse oder unter www.rvv.de Gültig ab 10.09.2024

- A - B** = Fahrwege
- UB** = Linie 5 - An der Haltestelle Donaustauf Bayerwaldstraße Umstieg auf die Linie 36/37 nach Brennbach.
- UF** = Linie 5 - An der Haltestelle Donaustauf Bayerwaldstraße Umstieg auf die Linie 36/37 nach Frauenzell.
- UP** = Linie 5 - An der Haltestelle Donaustauf Bayerwaldstraße Umstieg auf die Linie 36/37 nach Pfaffenfang.
- S36/37** = Linie 5 - An der Haltestelle Sulzbach Neue Brücke Umstieg auf die Linien 36/37 nach Pfaffenfang/Frauenzell.
- C** = bis Sulzbach Neue Brücke
- D** = bis Tegernheim Weinbergstr.
- s** = nur an Schultagen
- sf** = nur an schulfreien Tagen

	Montag - Freitag				Samstag			
05	57 ^{UP}							
06								
07	28 ^D							
08	00 ^{UF}				20 ^{UF}			
09								
10	00 ^{UP}				20 ^{UF}			
11	00 ^{UP}							
12	02 ^A							
13	00 ^{UP} _{sf}	12 ^{A,C} _{S36/37} _s	27 ^B	42 ^A	00 ^{UF}			
14	20 ^{UP}				40 ^{UF}			
15	20 ^{UF}							
16	42 ^A				40 ^{UF}			
17	42 ^A							
18	40 ^{UF}							
19								
20	40 ^{UB}							



Am 24.12. und 31.12. Verkehr wie an Samstagen falls diese Tage nicht auf einen Sonntag fallen. Einschränkungen hierzu entnehmen Sie bitte der Tagespresse oder unter www.rvv.de Gültig ab 10.09.2024

A - B = Fahrwege

UB = Linie 5 - An der Haltestelle Donaustauf Bayerwaldstraße Umstieg auf die Linie 36/37 nach Brennbereg.

UF = Linie 5 - An der Haltestelle Donaustauf Bayerwaldstraße Umstieg auf die Linie 36/37 nach Frauenzell.

UP = Linie 5 - An der Haltestelle Donaustauf Bayerwaldstraße Umstieg auf die Linie 36/37 nach Pfaffenfang.

S36/37 = Linie 5 - An der Haltestelle Sulzbach Neue Brücke Umstieg auf die Linien 36/37 nach Pfaffenfang/Frauenzell.

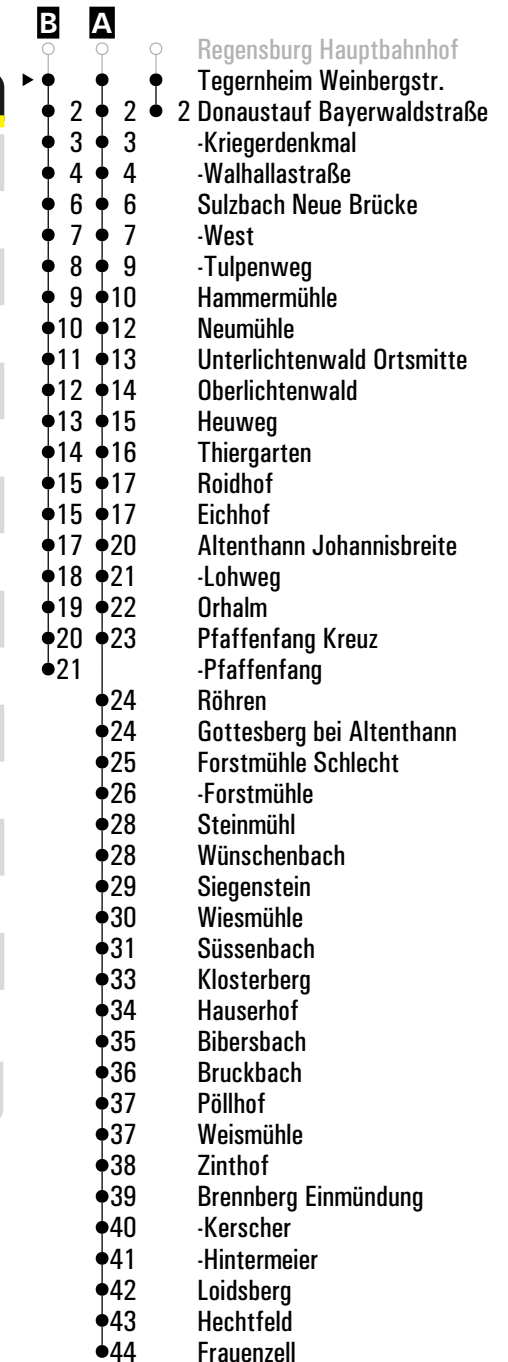
C = bis Sulzbach Neue Brücke

D = bis Tegernheim Weinbergstr.

s = nur an Schultagen

sf = nur an schulfreien Tagen

	Montag - Freitag				Samstag			
05	58 ^{UP}							
06								
07								
08	01 ^{UF}				21 ^{UF}			
09								
10	01 ^{UP}				21 ^{UF}			
11	01 ^{UP}							
12	03 ^A							
13	01 ^{UP} sf ^{UP}	13 ^{A,C} S36/37 ^s	28 ^B	43 ^A	01 ^{UF}			
14	21 ^{UP}				41 ^{UF}			
15	21 ^{UF}							
16	43 ^A				41 ^{UF}			
17	43 ^A							
18	41 ^{UF}							
19								
20	41 ^{UB}							



Am 24.12. und 31.12. Verkehr wie an Samstagen falls diese Tage nicht auf einen Sonntag fallen. Einschränkungen hierzu entnehmen Sie bitte der Tagespresse oder unter www.rvv.de Gültig ab 10.09.2024

- A - B** = Fahrwege
- UB** = Linie 5 - An der Haltestelle Donaustauf Bayerwaldstraße Umstieg auf die Linie 36/37 nach Brennberg.
- UF** = Linie 5 - An der Haltestelle Donaustauf Bayerwaldstraße Umstieg auf die Linie 36/37 nach Frauenzell.
- UP** = Linie 5 - An der Haltestelle Donaustauf Bayerwaldstraße Umstieg auf die Linie 36/37 nach Pfaffenfang.
- S36/37** = Linie 5 - An der Haltestelle Sulzbach Neue Brücke Umstieg auf die Linien 36/37 nach Pfaffenfang/Frauenzell.
- C** = bis Sulzbach Neue Brücke
- s** = nur an Schultagen
- sf** = nur an schulfreien Tagen



Montag - Freitag

10

11

12

13

07^{vF}

14

15

Am 24.12. und 31.12. Verkehr wie an Samstagen falls diese Tage nicht auf einen Sonntag fallen. Einschränkungen hierzu entnehmen Sie Gültig ab 10.09.2024 bitte der Tagespresse oder unter www.rvv.de

vF = an Schultagen; am ersten Schultag nach den Sommerferien & letzten Schultag vor den Weihnachts-, Oster- und Pfingstferien 1:30 Std. früher; am letzten Schultag vor den Sommerferien 2:40 Std. früher

Fahrwege mit Fahrzeit in Minuten

- ▶ ● Neutraubling Realschule
- 3 -Gymnasium
- 4 -Mittelschule
- 16 Sulzbach Neue Brücke
- 18 -West
- 20 -Tulpenweg
- 22 Hammermühle
- 24 Neumühle
- 26 Unterlichtenwald Ortsmitte
- 27 Oberlichtenwald
- 29 Heuweg
- 30 Thiergarten
- 31 Roidhof
- 31 Eichhof
- 34 Altenthann Johannsbreite
- 36 -Lohweg
- 38 Orhalm
- 39 Pfaffenfang Kreuz
- 40 Röhren
- 40 Gottesberg bei Altenthann
- 42 Forstmühle Schlecht
- 43 -Forstmühle
- 46 Grabenhof
- 47 Hauserhof
- 48 Bibersbach
- 49 Innenlehen
- 50 Himmelmühle
- 51 Hechthof
- 51 Hechtfeld
- 52 Frauenzell
- 55 Forsthof



Montag - Freitag

10																			
11																			
12																			
13	07 ^{VF}																		
14																			
15																			

Am 24.12. und 31.12. Verkehr wie an Samstagen falls diese Tage nicht auf einen Sonntag fallen. Einschränkungen hierzu entnehmen Sie Gültig ab 10.09.2024 bitte der Tagespresse oder unter www.rvv.de

VF = an Schultagen; am ersten Schultag nach den Sommerferien & letzten Schultag vor den Weihnachts-, Oster- und Pfingstferien 1:30 Std. früher; am letzten Schultag vor den Sommerferien 2:40 Std. früher

Fahrwege mit Fahrzeit in Minuten

- Neutraubling Realschule
- 3 -Gymnasium
- 4 -Mittelschule
- 16 Sulzbach Neue Brücke
- 18 -West
- 20 -Tulpenweg
- 22 Hammermühle
- 24 Neumühle
- 26 Unterlichtenwald Ortsmitte
- 27 Oberlichtenwald
- 29 Heuweg
- 30 Thiergarten
- 31 Roidhof
- 31 Eichhof
- 34 Ödgarten
- 35 Forstmühle Schlecht
- 36 -Forstmühle
- 39 Grabenhof
- 40 Hauserhof
- 41 Bibersbach
- 42 Bruckbach
- 43 Pöllhof
- 44 Weismühle
- 45 Zinthof
- 46 Brennbere Einmündung
- 47 -Kerscher
- 48 -Hintermeier
- 49 -Höllbachstr. 32
- 55 Fahndorf
- 57 Fahnmühle
- 60 Zumhof
- 63 Aumbach Abzweigung
- 64 Aumbrunn
- 66 Kirnberg
- 67 Vordergrub
- 68 Reichenbach
- 69 Wiedenrös
- 70 Sandweg Ausfl. Gaststätte
- 71 Eidenzell
- 73 Wörth Reitfeld
- 74 -Siedlung
- 75 -Petersplatz
- 76 -Tankstelle
- 77 -Marktplatz



Montag - Freitag

10
11
12
13
14
15

07^{VF}

Fahrwege mit Fahrzeit in Minuten

- ▶ ● Neutraubling Realschule
- 3 -Gymnasium
- 4 -Mittelschule
- 16 Sulzbach Neue Brücke
- 29 Roidhof
- 32 Altenthann Johannisbreite
- 33 -Lohweg
- 34 Orhalm
- 35 Pfaffenfang Kreuz
- 36 -Pfaffenfang

Am 24.12. und 31.12. Verkehr wie an Samstagen falls diese Tage nicht auf einen Sonntag fallen. Einschränkungen hierzu entnehmen Sie Gültig ab 10.09.2024 bitte der Tagespresse oder unter www.rvv.de

VF = an Schultagen; am ersten Schultag nach den Sommerferien & letzten Schultag vor den Weihnachts-, Oster- und Pfingstferien 1:30 Std. früher; am letzten Schultag vor den Sommerferien 2:40 Std. früher



Montag - Freitag

10

11

12

13 **10^{vF}**

14

15

Am 24.12. und 31.12. Verkehr wie an Samstagen falls diese Tage nicht auf einen Sonntag fallen. Einschränkungen hierzu entnehmen Sie Gültig ab 10.09.2024 bitte der Tagespresse oder unter www.rvv.de

vF = an Schultagen; am ersten Schultag nach den Sommerferien & letzten Schultag vor den Weihnachts-, Oster- und Pfingstferien 1:30 Std. früher; am letzten Schultag vor den Sommerferien 2:40 Std. früher

Fahrwege mit Fahrzeit in Minuten

- Neutraubling Realschule
- ▶ ● Neutraubling Gymnasium
- 1 -Mittelschule
- 13 Sulzbach Neue Brücke
- 15 -West
- 17 -Tulpenweg
- 19 Hammermühle
- 21 Neumühle
- 23 Unterlichtenwald Ortsmitte
- 24 Oberlichtenwald
- 26 Heuweg
- 27 Thiergarten
- 28 Roidhof
- 28 Eichhof
- 31 Altenthann Johannisbreite
- 33 -Lohweg
- 35 Orhalm
- 36 Pfaffenfang Kreuz
- 37 Röhren
- 37 Gottesberg bei Altenthann
- 39 Forstmühle Schlecht
- 40 -Forstmühle
- 43 Grabenhof
- 44 Hauserhof
- 45 Bibersbach
- 46 Innenlehen
- 47 Himmelmühle
- 48 Hechthof
- 48 Hechtfeld
- 49 Frauenzell
- 52 Forsthof



Montag - Freitag

10
11
12
13
14
15

10^{VF}

Fahrwege mit Fahrzeit in Minuten

- Neutraubling Realschule
- ▶ ● Neutraubling Gymnasium
- 1 -Mittelschule
- 13 Sulzbach Neue Brücke
- 26 Roidhof
- 29 Altenthann Johannisbreite
- 30 -Lohweg
- 31 Orhalm
- 32 Pfaffenfang Kreuz
- 33 -Pfaffenfang

Am 24.12. und 31.12. Verkehr wie an Samstagen falls diese Tage nicht auf einen Sonntag fallen. Einschränkungen hierzu entnehmen Sie Gültig ab 10.09.2024 bitte der Tagespresse oder unter www.rvv.de

VF = an Schultagen; am ersten Schultag nach den Sommerferien & letzten Schultag vor den Weihnachts-, Oster- und Pfingstferien 1:30 Std. früher; am letzten Schultag vor den Sommerferien 2:40 Std. früher



Montag - Freitag

10

11

12

13 10^{vF}

14

15

Am 24.12. und 31.12. Verkehr wie an Samstagen falls diese Tage nicht auf einen Sonntag fallen. Einschränkungen hierzu entnehmen Sie Gültig ab 10.09.2024 bitte der Tagespresse oder unter www.rvv.de

vF = an Schultagen; am ersten Schultag nach den Sommerferien & letzten Schultag vor den Weihnachts-, Oster- und Pfingstferien 1:30 Std. früher; am letzten Schultag vor den Sommerferien 2:40 Std. früher

Fahrwege mit Fahrzeit in Minuten

- Neutraubling Realschule
- ▶ ● Neutraubling Gymnasium
- 1 -Mittelschule
- 13 Sulzbach Neue Brücke
- 15 -West
- 17 -Tulpenweg
- 19 Hammermühle
- 21 Neumühle
- 23 Unterlichtenwald Ortsmitte
- 24 Oberlichtenwald
- 26 Heuweg
- 27 Thiergarten
- 28 Roidhof
- 28 Eichhof
- 31 Ödgarten
- 32 Forstmühle Schlecht
- 33 -Forstmühle
- 36 Grabenhof
- 37 Hauserhof
- 38 Bibersbach
- 39 Bruckbach
- 40 Pöllhof
- 41 Weismühle
- 42 Zinthof
- 43 Brennborg Einmündung
- 44 -Kerscher
- 45 -Hintermeier
- 46 -Höllbachstr. 32
- 52 Fahndorf
- 54 Fahnmühle
- 57 Zumhof
- 60 Aumbach Abzweigung
- 61 Aumbrunn
- 63 Kirnberg
- 64 Vordergrub
- 65 Reichenbach
- 66 Wiedenrös
- 67 Sandweg Ausfl. Gaststätte
- 68 Eidenzell
- 70 Wörth Reitfeld
- 71 -Siedlung
- 72 -Petersplatz
- 73 -Tankstelle
- 74 -Marktplatz



Montag - Freitag

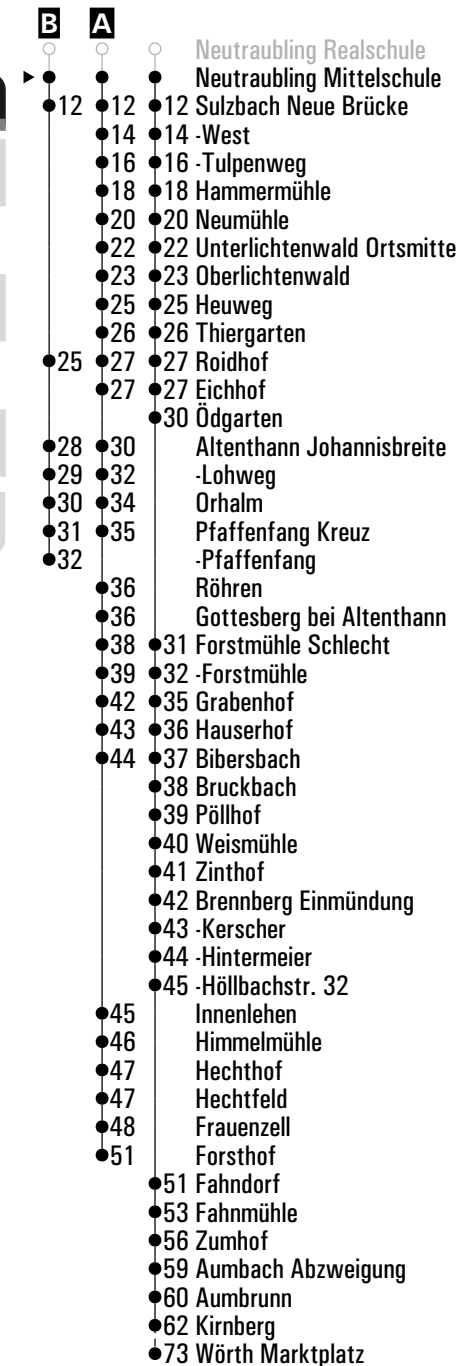
11																				
12																				
13	11 ^B / _{VF}	11 ^{VF}	11 ^A / _{VF}																	
14																				
15																				

Am 24.12. und 31.12. Verkehr wie an Samstagen falls diese Tage nicht auf einen Sonntag fallen. Einschränkungen hierzu entnehmen Sie bitte der Tagespresse oder unter www.rvv.de Gültig ab 10.09.2024

A - B = Fahrwege

VF = an Schultagen; am ersten Schultag nach den Sommerferien & letzten Schultag vor den Weihnachts-, Oster- und Pfingstferien 1:30 Std. früher; am letzten Schultag vor den Sommerferien 2:40 Std. früher

Fahrwege mit Fahrzeit in Minuten



	Montag - Freitag				Samstag			
06	04							
07					04 ^B			
08	07 ^B				24 ^B			
09								
10	04				24 ^B			
11	04							
12	05 ^A							
13	04 ^{sf}	15 ^D S	S36/37	30	45 ^A	04 ^B		
14	24				44 ^A			
15	27 ^B							
16	46 ^A				44 ^A			
17	46 ^A							
18	44 ^A							
19								
20	44 ^A C							

- B 1 ● A 1 ○ Regensburg Hauptbahnhof
- 2 ● 2 ○ Donaustauf Bayerwaldstraße
- 4 ● 4 ○ 1-Kriegerdenkmal
- 5 ● 5 ○ 2-Walhallastraße
- 7 ● 7 ○ 4 Sulzbach Neue Brücke
- 8 ● 8 ○ 5-West
- 10 ● 10 ○ 6-Tulpenweg
- 11 ● 11 ○ 7 Hammermühle
- 12 ● 12 ○ 8 Neumühle
- 13 ● 13 ○ 9 Unterlichtenwald Ortsmitte
- 14 ● 14 ○ 10 Oberlichtenwald
- 15 ● 15 ○ 11 Heuweg
- 15 ● 15 ○ 12 Thiergarten
- 18 ● 18 ○ 13 Roidhof
- 19 ● 19 ○ 13 Eichhof
- 20 ● 20 ○ 15 Altenthann Johannisbreite
- 21 ● 21 ○ 16-Lohweg
- 22 ● 22 ○ 17 Orhalm
- 22 ● 22 ○ 18 Pfaffenfang Kreuz
- 23 ● 23 ○ 19-Pfaffenfang
- 24 ● 24 ○ Röhren
- 26 ● 26 ○ Gottesberg bei Altenthann
- 26 ● 26 ○ Forstmühle Schlecht
- 27 ● 27 ○ -Forstmühle
- 28 ● 28 ○ Steinmühl
- 29 ● 29 ○ Wünschenbach
- 30 ● 30 ○ Siegenstein
- 31 ● 31 ○ Wiesmühle
- 31 ● 31 ○ Süßenbach
- 32 ● 32 ○ Klosterberg
- 32 ● 32 ○ Grabenhof
- 33 ● 33 ○ Hauserhof
- 34 ● 34 ○ Bibersbach
- 35 ● 35 ○ Bruckbach
- 35 ● 35 ○ Pöllhof
- 36 ● 36 ○ Weismühle
- 37 ● 37 ○ Zinthof
- 38 ● 38 ○ Brennbach Einmündung
- 39 ● 39 ○ -Kerscher
- 40 ● 40 ○ -Hintermeier
- 41 ● 41 ○ Loidsberg
- 42 ● 42 ○ Hechtfeld
- 42 ● 42 ○ Frauenzell

Am 24.12. und 31.12. Verkehr wie an Samstagen falls diese Tage nicht auf einen Sonntag fallen. Einschränkungen hierzu entnehmen Sie bitte der Tagespresse oder unter www.rvv.de Gültig ab 10.09.2024

A - B = Fahrwege

S36/37 = Linie 5 - An der Haltestelle Sulzbach Neue Brücke Umstieg auf die Linien 36/37 nach Pfaffenfang/Frauenzell.

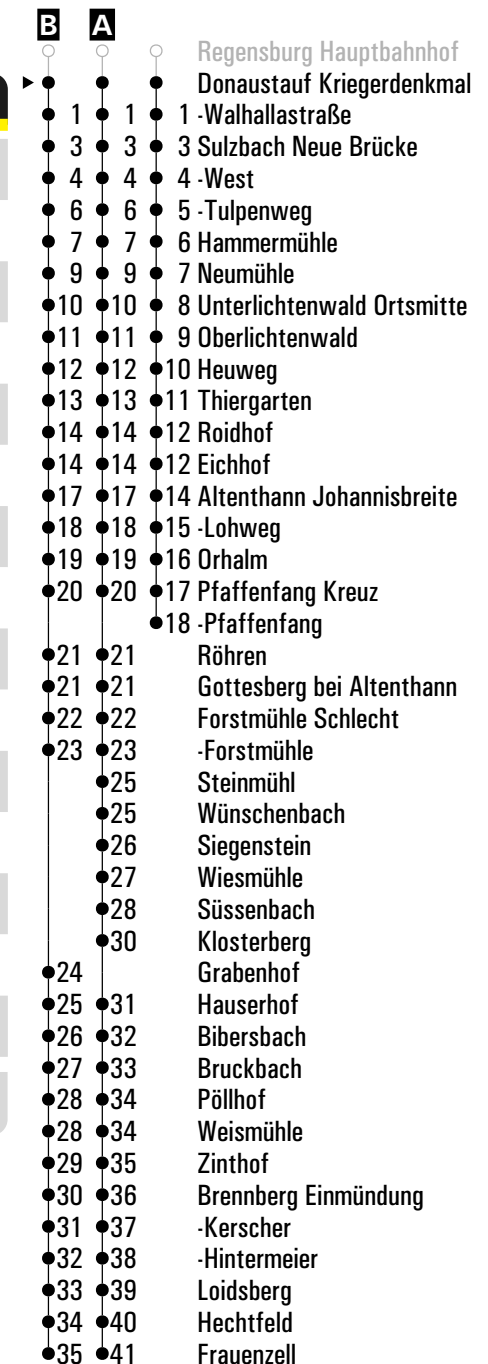
C = bis Brennbach Hintermeier

D = bis Sulzbach Neue Brücke

s = nur an Schultagen

sf = nur an schulfreien Tagen

	Montag - Freitag				Samstag			
06	05							
07					05 ^B			
08	08 ^B				25 ^B			
09								
10	05				25 ^B			
11	05							
12	06 ^A							
13	05 ^{sf}	16 ^D S	S36/37	31	46 ^A	05 ^B		
14	25				45 ^A			
15	28 ^B							
16	47 ^A				45 ^A			
17	47 ^A							
18	45 ^A							
19								
20	45 ^A C							



Am 24.12. und 31.12. Verkehr wie an Samstagen falls diese Tage nicht auf einen Sonntag fallen. Einschränkungen hierzu entnehmen Sie bitte der Tagespresse oder unter www.rvv.de Gültig ab 10.09.2024

A - B = Fahrwege

S36/37 = Linie 5 - An der Haltestelle Sulzbach Neue Brücke Umstieg auf die Linien 36/37 nach Pfaffenfang/Frauenzell.

C = bis Brennberg Hintermeier

D = bis Sulzbach Neue Brücke

s = nur an Schultagen

sf = nur an schulfreien Tagen

Montag - Freitag					Samstag			
06	06							
07					06 ^B			
08	09 ^B				26 ^B			
09								
10	06				26 ^B			
11	06							
12	07 ^A							
13	06 ^{sf}	17 ^D S	S36/37	32	47 ^A	06 ^B		
14	26				46 ^A			
15	29 ^B							
16	48 ^A				46 ^A			
17	48 ^A							
18	46 ^A							
19								
20	46 ^A C							

B	A	
○	○	Regensburg Hauptbahnhof
●	●	Donaustauf Walhallastraße
●	●	2 Sulzbach Neue Brücke
●	●	3 -West
●	●	4 -Tulpenweg
●	●	5 Hammermühle
●	●	6 Neumühle
●	●	7 Unterlichtenwald Ortsmitte
●	●	8 Oberlichtenwald
●	●	9 Heuweg
●	●	10 Thiergarten
●	●	11 Roidhof
●	●	11 Eichhof
●	●	13 Altenthann Johannsbreite
●	●	14 -Lohweg
●	●	15 Orhalm
●	●	16 Pfaffenfang Kreuz
●	●	17 -Pfaffenfang
●	●	Röhren
●	●	Gottesberg bei Altenthann
●	●	Forstmühle Schlecht
●	●	-Forstmühle
●	●	Steinmühl
●	●	Wünschenbach
●	●	Siegenstein
●	●	Wiesmühle
●	●	Süssenbach
●	●	Klosterberg
●	●	Grabenhof
●	●	Hauserhof
●	●	Bibersbach
●	●	Bruckbach
●	●	Pöllhof
●	●	Weismühle
●	●	Zinzhof
●	●	Brennberg Einmündung
●	●	-Kerscher
●	●	-Hintermeier
●	●	Loidsberg
●	●	Hechtfeld
●	●	Frauenzell

Am 24.12. und 31.12. Verkehr wie an Samstagen falls diese Tage nicht auf einen Sonntag fallen. Einschränkungen hierzu entnehmen Sie bitte der Tagespresse oder unter www.rvv.de Gültig ab 10.09.2024

A - B = Fahrwege

S36/37 = Linie 5 - An der Haltestelle Sulzbach Neue Brücke Umstieg auf die Linien 36/37 nach Pfaffenfang/Frauenzell.

C = bis Brennberg Hintermeier

D = bis Sulzbach Neue Brücke

S = nur an Schultagen

sf = nur an schulfreien Tagen

	Montag - Freitag					Samstag				
06	08									
07						08 ^B				
08	11 ^B					28 ^B				
09										
10	08					28 ^B				
11	08									
12	09 ^A									
13	08 ^{sf}	23 ^E _{VF}	23 ^C _{VF}	23 ^D _{VF}	34	49 ^A	08 ^B			
14	28						48 ^A			
15	31 ^B									
16	50 ^A						48 ^A			
17	50 ^A									
18	48 ^A									
19										
20	48 ^A _F									

Am 24.12. und 31.12. Verkehr wie an Samstagen falls diese Tage nicht auf einen Sonntag fallen.
Einschränkungen hierzu entnehmen Sie bitte der Tagespresse oder unter www.rvv.de

Gültig ab 10.09.2024

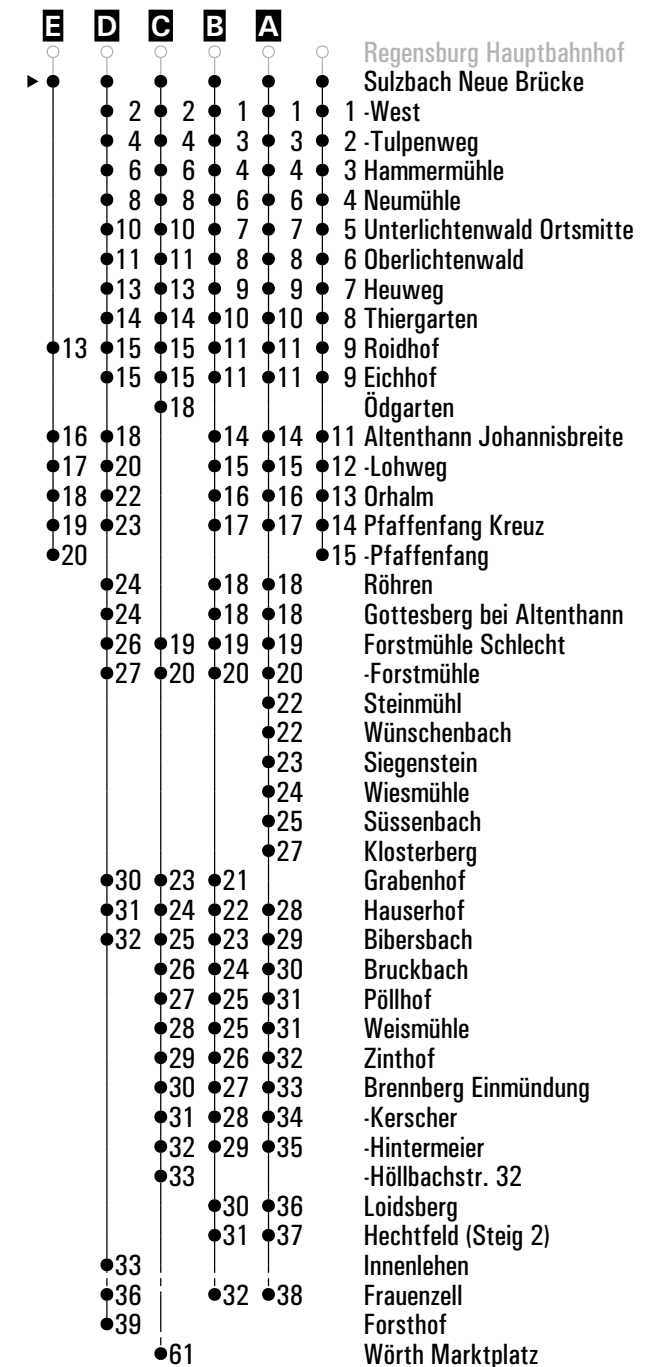
A - E = Fahrwege

VF = an Schultagen; am ersten Schultag nach den Sommerferien & letzten Schultag vor den Weihnachts-, Oster- und Pfingstferien 1:30 Std. früher; am letzten Schultag vor den Sommerferien 2:40 Std. früher

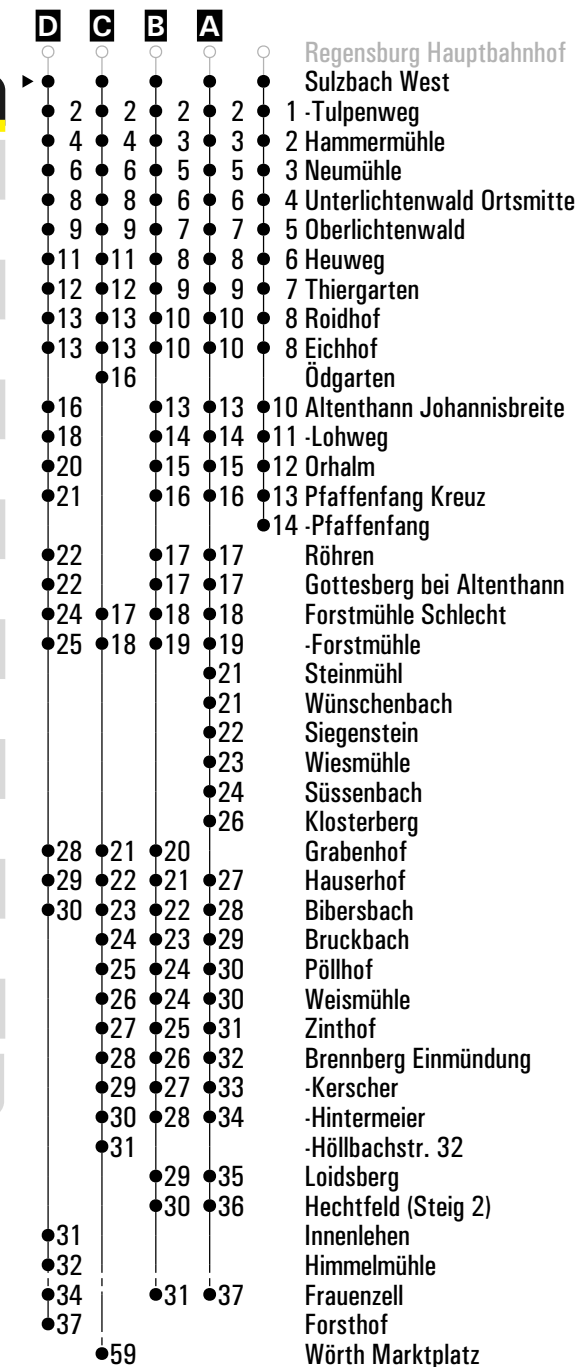
F = bis Brennbach Hintermeier

sf = nur an schulfreien Tagen

Fahrwege mit Fahrzeit in Minuten



	Montag - Freitag					Samstag				
06	09									
07						09 ^B				
08	12 ^B					29 ^B				
09										
10	09					29 ^B				
11	09									
12	10 ^A									
13	09 ^{sf}	25 ^C _{VF}	25 ^D _{VF}	35	50 ^A	09 ^B				
14	29					49 ^A				
15	32 ^B									
16	51 ^A					49 ^A				
17	51 ^A									
18	49 ^A									
19										
20	49 ^A _E									



Am 24.12. und 31.12. Verkehr wie an Samstagen falls diese Tage nicht auf einen Sonntag fallen. Einschränkungen Gültig ab 10.09.2024
 hierzu entnehmen Sie bitte der Tagespresse oder unter www.rvv.de

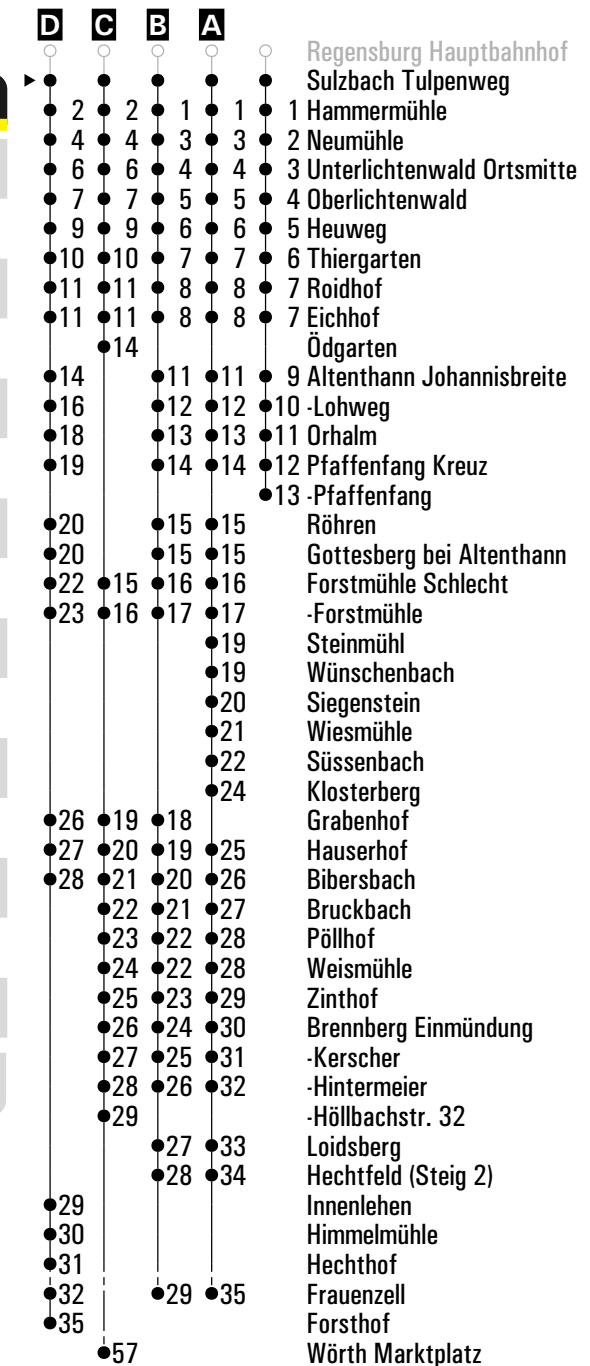
A - D = Fahrwege

VF = an Schultagen; am ersten Schultag nach den Sommerferien & letzten Schultag vor den Weihnachts-, Oster- und Pfingstferien 1:30 Std. früher; am letzten Schultag vor den Sommerferien 2:40 Std. früher

E = bis Brennberg Hintermeier

sf = nur an schulfreien Tagen

	Montag - Freitag					Samstag				
06	10									
07						11 ^B				
08	14 ^B					31 ^B				
09										
10	10					31 ^B				
11	10									
12	12 ^A									
13	10 ^{sf}	27 ^C _{VF}	27 ^D _{VF}	36	52 ^A	11 ^B				
14	30					51 ^A				
15	34 ^B									
16	53 ^A					51 ^A				
17	53 ^A									
18	51 ^A									
19										
20	51 ^A _E									



Am 24.12. und 31.12. Verkehr wie an Samstagen falls diese Tage nicht auf einen Sonntag fallen. Einschränkungen Gültig ab 10.09.2024
 hierzu entnehmen Sie bitte der Tagespresse oder unter www.rvv.de

A - D = Fahrwege

VF = an Schultagen; am ersten Schultag nach den Sommerferien & letzten Schultag vor den Weihnachts-, Oster- und Pfingstferien 1:30 Std. früher; am letzten Schultag vor den Sommerferien 2:40 Std. früher

E = bis Brennberg Hintermeier

sf = nur an schulfreien Tagen

	Montag - Freitag					Samstag				
06	11									
07						12 ^B				
08	15 ^B					32 ^B				
09										
10	11					32 ^B				
11	11									
12	13 ^A									
13	11 ^{sf}	29 ^C _{VF}	29 ^D _{VF}	37	53 ^A	12 ^B				
14	31					52 ^A				
15	35 ^B									
16	54 ^A					52 ^A				
17	54 ^A									
18	52 ^A									
19										
20	52 ^A _E									

Am 24.12. und 31.12. Verkehr wie an Samstagen falls diese Tage nicht auf einen Sonntag fallen. Einschränkungen hierzu entnehmen Sie bitte der Tagespresse oder unter www.rvv.de Gültig ab 10.09.2024

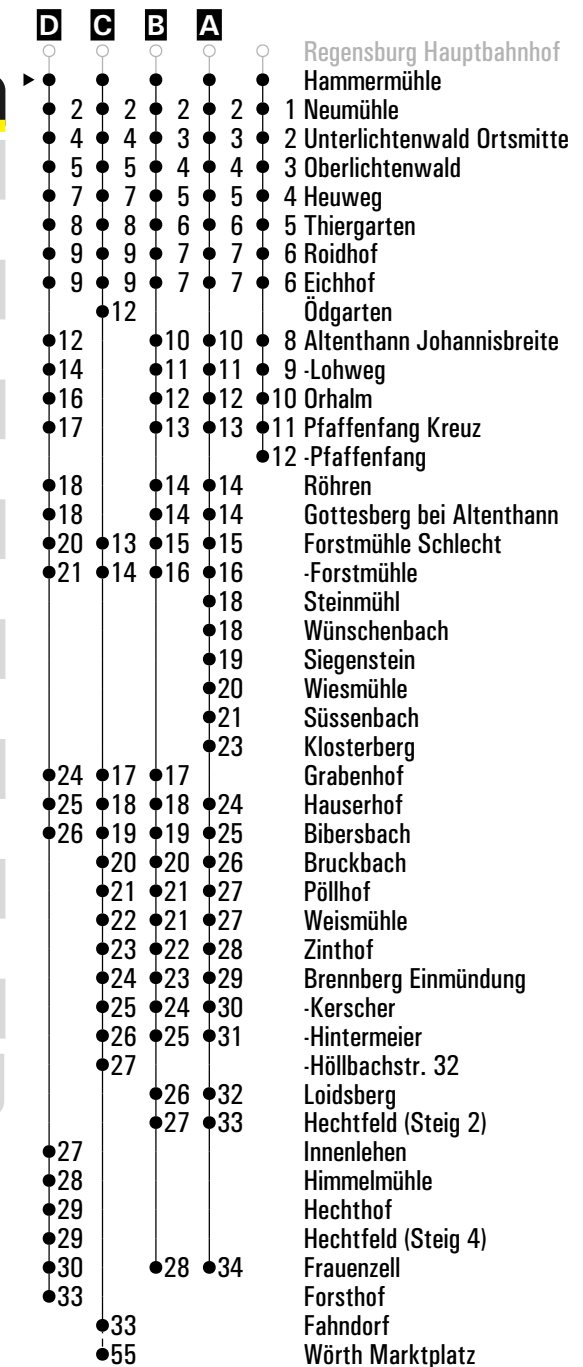
A-D = Fahrwege

VF = an Schultagen; am ersten Schultag nach den Sommerferien & letzten Schultag vor den Weihnachts-, Oster- und Pfingstferien 1:30 Std. früher; am letzten Schultag vor den Sommerferien 2:40 Std. früher

E = bis Brenberg Hintermeier

sf = nur an schulfreien Tagen

Fahrwege mit Fahrzeit in Minuten



	Montag - Freitag					Samstag				
06	12									
07						14 ^B				
08	17 ^B					34 ^B				
09										
10	12					34 ^B				
11	12									
12	15 ^A									
13	12 ^{sf}	31 ^C _{VF}	31 ^D _{VF}	38	55 ^A	14 ^B				
14	32					54 ^A				
15	37 ^B									
16	56 ^A					54 ^A				
17	56 ^A									
18	54 ^A									
19										
20	54 ^A _E									

Am 24.12. und 31.12. Verkehr wie an Samstagen falls diese Tage nicht auf einen Sonntag fallen. Einschränkungen hierzu entnehmen Sie bitte der Tagespresse oder unter www.rvv.de Gültig ab 10.09.2024

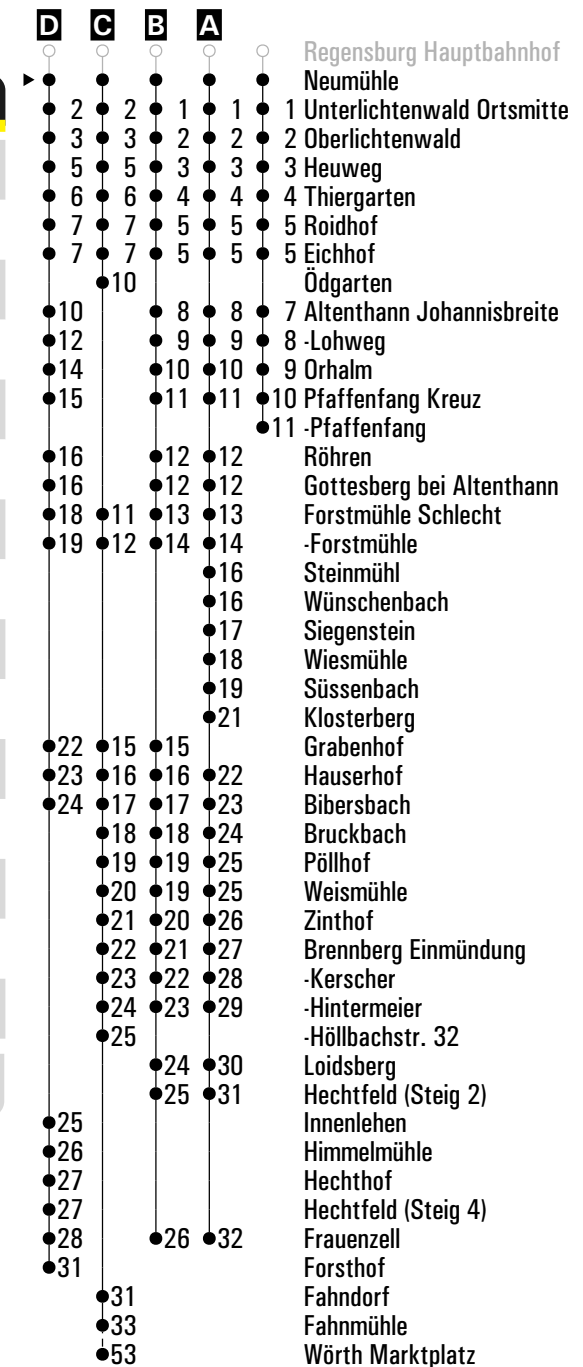
A - D = Fahrwege

VF = an Schultagen; am ersten Schultag nach den Sommerferien & letzten Schultag vor den Weihnachts-, Oster- und Pfingstferien 1:30 Std. früher; am letzten Schultag vor den Sommerferien 2:40 Std. früher

E = bis Brennbach Hintermeier

sf = nur an schulfreien Tagen

Fahrwege mit Fahrzeit in Minuten



	Montag - Freitag					Samstag				
06	13									
07						15 ^B				
08	18 ^B					35 ^B				
09										
10	13					35 ^B				
11	13									
12	16 ^A									
13	13 ^{sf}	33 ^C _{vF}	33 ^D _{vF}	39	56 ^A	15 ^B				
14	33					55 ^A				
15	38 ^B									
16	57 ^A					55 ^A				
17	57 ^A									
18	55 ^A									
19										
20	55 ^A _E									

Am 24.12. und 31.12. Verkehr wie an Samstagen falls diese Tage nicht auf einen Sonntag fallen. Einschränkungen hierzu entnehmen Sie bitte der Tagespresse oder unter www.rvv.de Gültig ab 10.09.2024

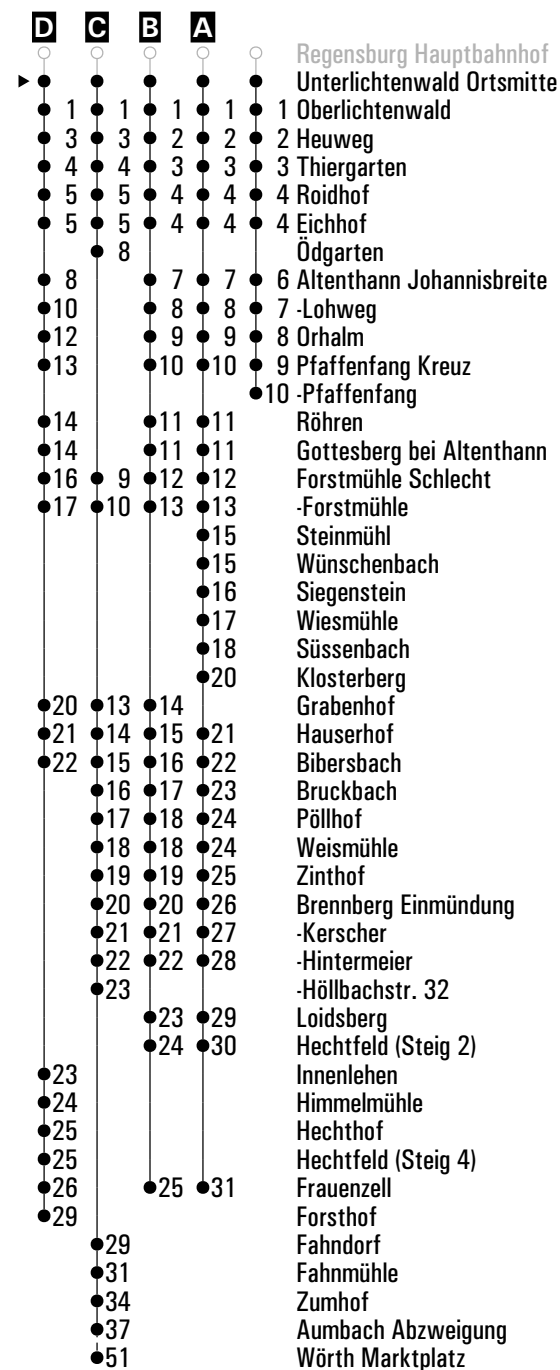
A-D = Fahrwege

vF = an Schultagen; am ersten Schultag nach den Sommerferien & letzten Schultag vor den Weihnachts-, Oster- und Pfingstferien 1:30 Std. früher; am letzten Schultag vor den Sommerferien 2:40 Std. früher

E = bis Brennbach Hintermeier

sf = nur an schulfreien Tagen

Fahrwege mit Fahrzeit in Minuten



	Montag - Freitag					Samstag				
06	14									
07						16 ^B				
08	19 ^B					36 ^B				
09										
10	14					36 ^B				
11	14									
12	17 ^A									
13	14 ^{sf}	34 ^C _{VF}	34 ^D _{VF}	40	57 ^A	16 ^B				
14	34					56 ^A				
15	39 ^B									
16	58 ^A					56 ^A				
17	58 ^A									
18	56 ^A									
19										
20	56 ^A _E									

Am 24.12. und 31.12. Verkehr wie an Samstagen falls diese Tage nicht auf einen Sonntag fallen. Einschränkungen hierzu entnehmen Sie bitte der Tagespresse oder unter www.rvv.de Gültig ab 10.09.2024

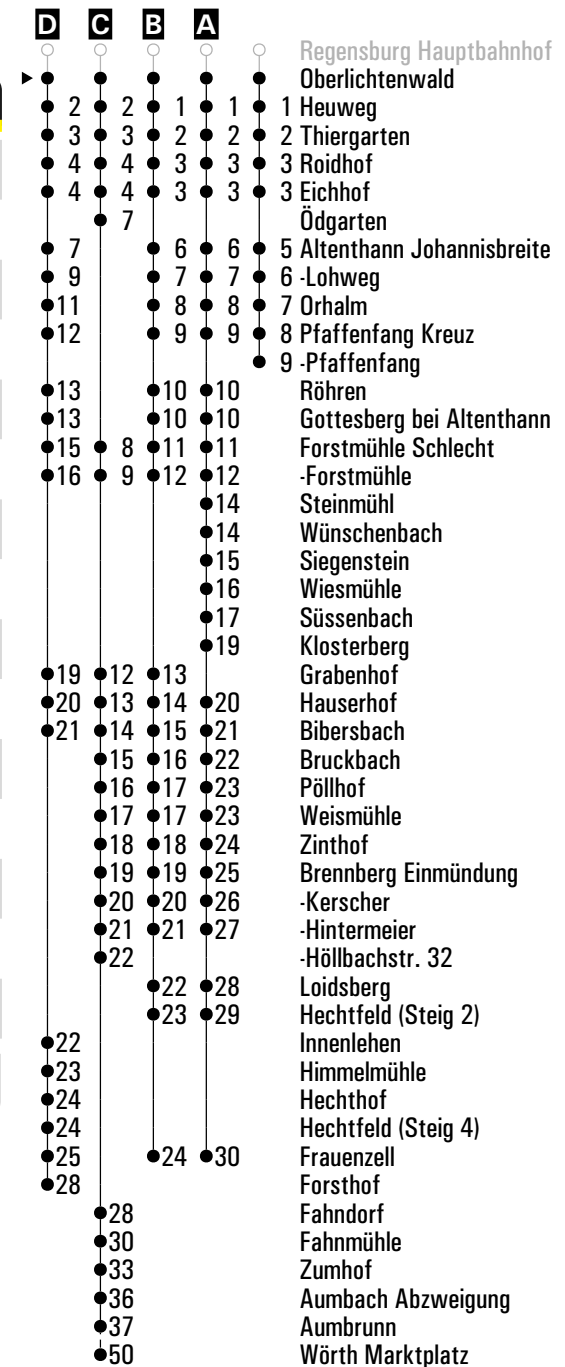
A-D = Fahrwege

VF = an Schultagen; am ersten Schultag nach den Sommerferien & letzten Schultag vor den Weihnachts-, Oster- und Pfingstferien 1:30 Std. früher; am letzten Schultag vor den Sommerferien 2:40 Std. früher

E = bis Brennbach Hintermeier

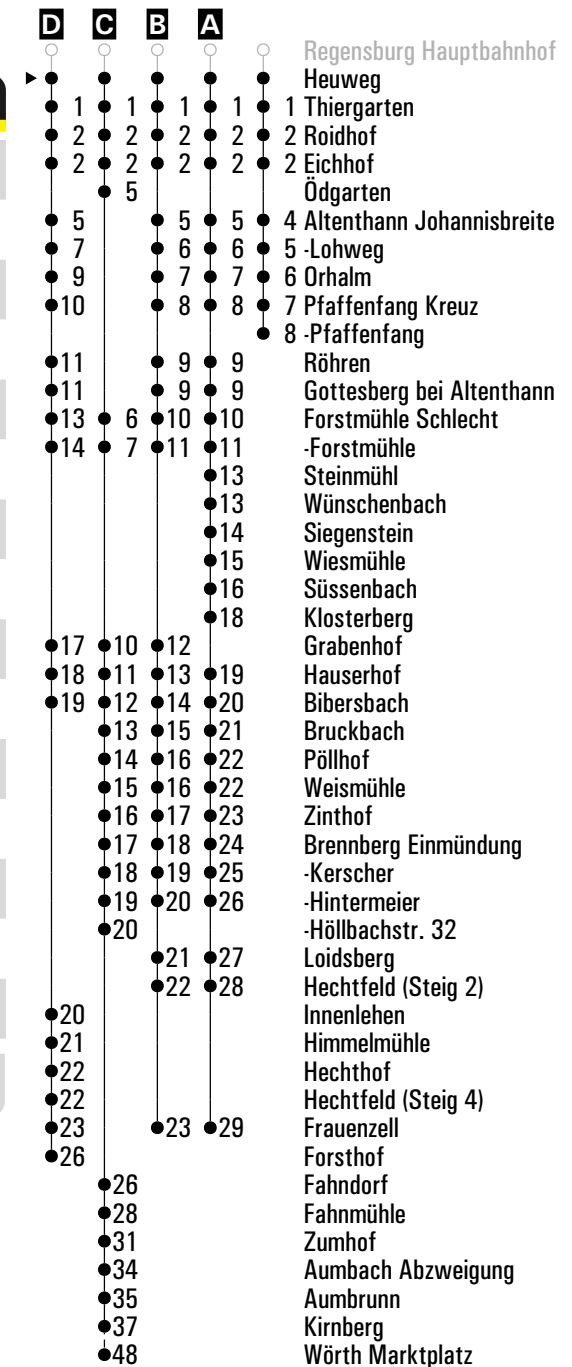
sf = nur an schulfreien Tagen

Fahrwege mit Fahrzeit in Minuten



	Montag - Freitag					Samstag				
06	15									
07						17 ^B				
08	20 ^B					37 ^B				
09										
10	15					37 ^B				
11	15									
12	18 ^A									
13	15 ^{sf}	36 ^C _{VF}	36 ^D _{VF}	41	58 ^A	17 ^B				
14	35					57 ^A				
15	40 ^B									
16	59 ^A					57 ^A				
17	59 ^A									
18	57 ^A									
19										
20	57 ^A _E									

Fahrwege mit Fahrzeit in Minuten



- Regensburg Hauptbahnhof
- Heuweg
- 1 Thiergarten
- 2 Roidhof
- 2 Eichhof
- Ödgarten
- 4 Altenthann Johannsbreite
- 5 -Lohweg
- 6 Orhalm
- 7 Pfaffenfang Kreuz
- 8 -Pfaffenfang
- Röhren
- Gottesberg bei Altenthann
- Forstmühle Schlecht
- Forstmühle
- Steinmühl
- Wünschenbach
- Siegenstein
- Wiesmühle
- Süssenbach
- Klosterberg
- Grabenhof
- Hauserhof
- Bibersbach
- Bruckbach
- Pöllhof
- Weismühle
- Zinshof
- Brennberg Einmündung
- Kerscher
- Hintermeier
- Höllbachstr. 32
- Loidsberg
- Hechtfeld (Steig 2)
- Innenlehen
- Himmelmühle
- Hechthof
- Hechtfeld (Steig 4)
- Frauenzell
- Forsthof
- Fahndorf
- Fahnmühle
- Zumhof
- Aumbach Abzweigung
- Aumbrunn
- Kirnberg
- Wörth Marktplatz

Am 24.12. und 31.12. Verkehr wie an Samstagen falls diese Tage nicht auf einen Sonntag fallen. Einschränkungen hierzu entnehmen Sie bitte der Tagespresse oder unter www.rvv.de Gültig ab 10.09.2024

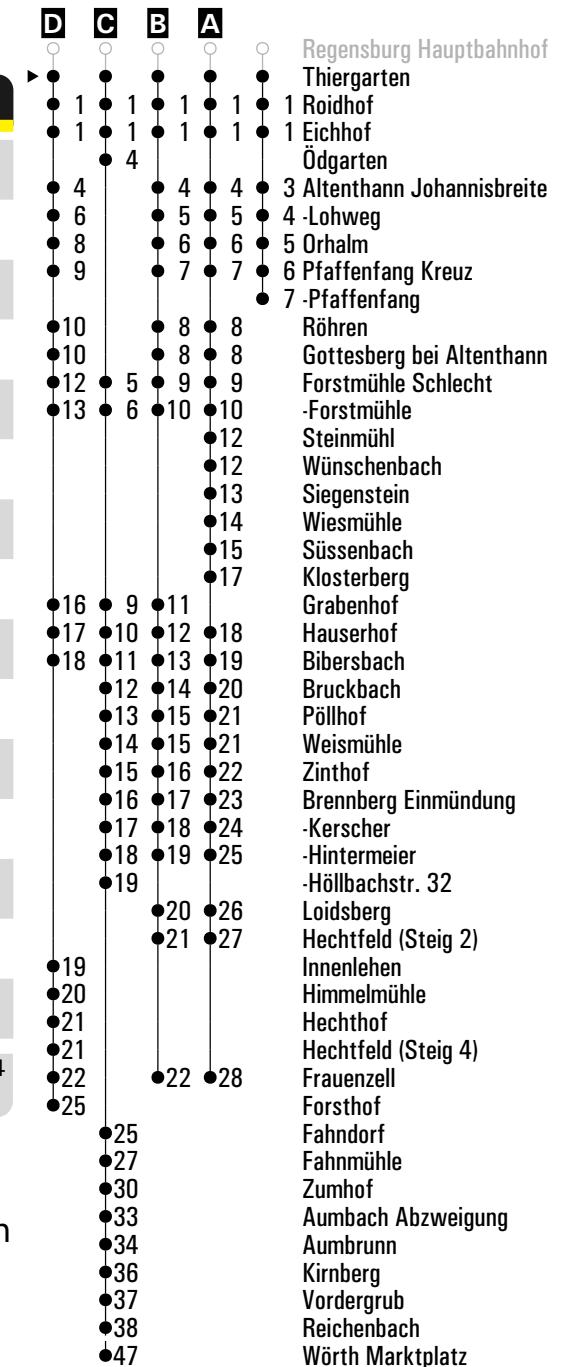
A - D = Fahrwege

VF = an Schultagen; am ersten Schultag nach den Sommerferien & letzten Schultag vor den Weihnachts-, Oster- und Pfingstferien 1:30 Std. früher; am letzten Schultag vor den Sommerferien 2:40 Std. früher

E = bis Brennberg Hintermeier

sf = nur an schulfreien Tagen

	Montag - Freitag					Samstag				
06	16									
07						18 ^B				
08	21 ^B					38 ^B				
09										
10	16					38 ^B				
11	16									
12	19 ^A									
13	16 ^{sf}	37 ^C _{VF}	37 ^D _{VF}	42	59 ^A	18 ^B				
14	36					58 ^A				
15	41 ^B									
16						58 ^A				
17	00 ^A									
18	00 ^A	58 ^A								
19										
20	58 ^A _E									



Am 24.12. und 31.12. Verkehr wie an Samstagen falls diese Tage nicht auf einen Sonntag fallen. Einschränkungen hierzu entnehmen Sie bitte der Tagespresse oder unter www.rvv.de Gültig ab 10.09.2024

A - D = Fahrwege

VF = an Schultagen; am ersten Schultag nach den Sommerferien & letzten Schultag vor den Weihnachts-, Oster- und Pfingstferien 1:30 Std. früher; am letzten Schultag vor den Sommerferien 2:40 Std. früher

E = bis Brennberg Hintermeier

sf = nur an schulfreien Tagen

	Montag - Freitag					Samstag				
06	17									
07						19 ^B				
08	22 ^B					39 ^B				
09										
10	17					39 ^B				
11	17									
12	20 ^A									
13	17 ^{sf}	36 ^E _{VF}	38 ^C _{VF}	38 ^D _{VF}	43	19 ^B				
14	00 ^A	37				59 ^A				
15	42 ^B									
16						59 ^A				
17	01 ^A									
18	01 ^A	59 ^A								
19										
20	59 ^A _F									

Am 24.12. und 31.12. Verkehr wie an Samstagen falls diese Tage nicht auf einen Sonntag fallen.
Einschränkungen hierzu entnehmen Sie bitte der Tagespresse oder unter www.rvv.de

Gültig ab 10.09.2024

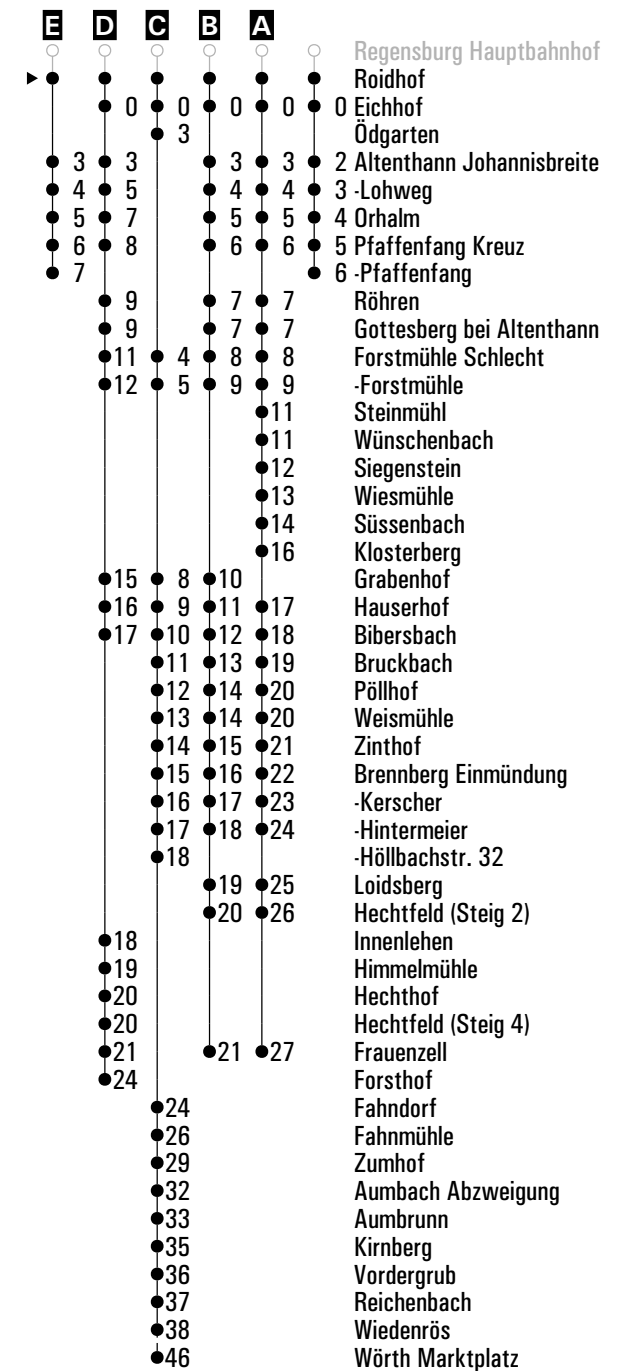
A-E = Fahrwege

VF = an Schultagen; am ersten Schultag nach den Sommerferien & letzten Schultag vor den Weihnachts-, Oster- und Pfingstferien 1:30 Std. früher; am letzten Schultag vor den Sommerferien 2:40 Std. früher

F = bis Brennbach Hintermeier

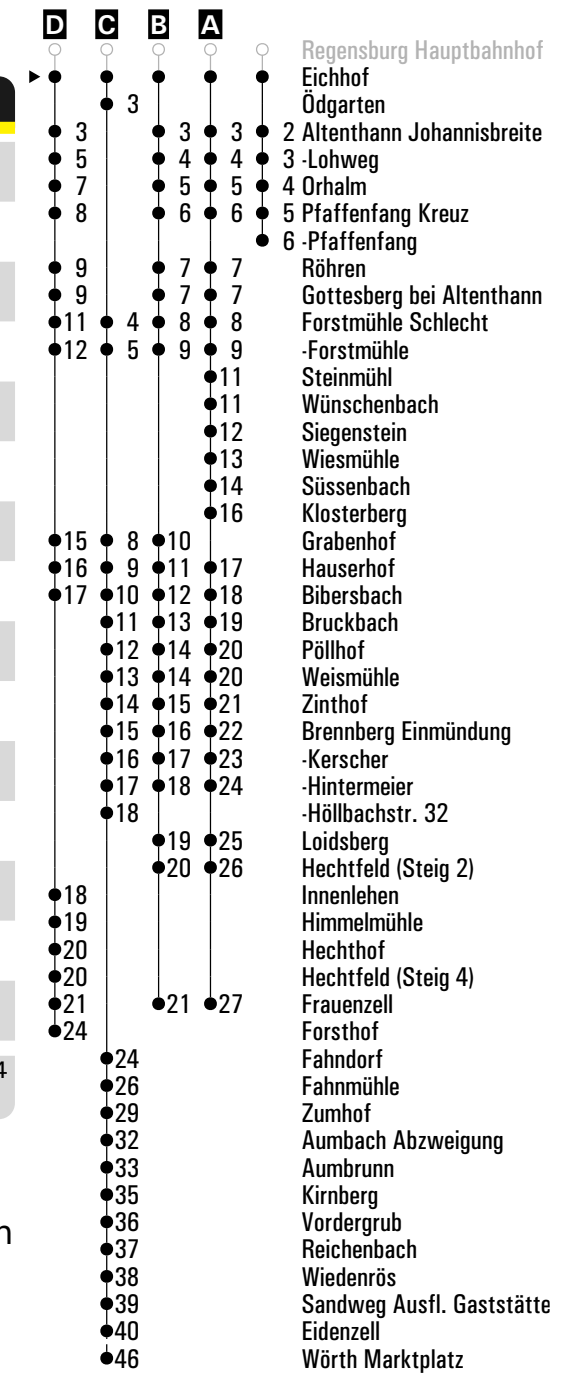
sf = nur an schulfreien Tagen

Fahrwege mit Fahrzeit in Minuten



	Montag - Freitag					Samstag				
06	17									
07						19 ^B				
08	22 ^B					39 ^B				
09										
10	17					39 ^B				
11	17									
12	20 ^A									
13	17 ^{sf}	38 ^C _{VF}	38 ^D _{VF}	43		19 ^B				
14	00 ^A	37				59 ^A				
15	42 ^B									
16						59 ^A				
17	01 ^A									
18	01 ^A	59 ^A								
19										
20	59 ^A _E									

Fahrwege mit Fahrzeit in Minuten



Am 24.12. und 31.12. Verkehr wie an Samstagen falls diese Tage nicht auf einen Sonntag fallen. Einschränkungen hierzu entnehmen Sie bitte der Tagespresse oder unter www.rvv.de Gültig ab 10.09.2024

A - D = Fahrwege

VF = an Schultagen; am ersten Schultag nach den Sommerferien & letzten Schultag vor den Weihnachts-, Oster- und Pfingstferien 1:30 Std. früher; am letzten Schultag vor den Sommerferien 2:40 Std. früher

E = bis Brennberg Hintermeier

sf = nur an schulfreien Tagen

	Montag - Freitag				Samstag			
06	18							
07					20 ^B			
08	23 ^B				40 ^B			
09								
10	18				40 ^B			
11	18							
12	21 ^A							
13	18 ^{sf}	39 ^C _{VF}	39 ^D _{VF}	44	20 ^B			
14	01 ^A	38						
15	43 ^B				00 ^A			
16								
17	02 ^A				00 ^A			
18	02 ^A							
19	00 ^A							
20								
21	00 ^A _E							

Am 24.12. und 31.12. Verkehr wie an Samstagen falls diese Tage nicht auf einen Sonntag fallen. Einschränkungen hierzu entnehmen Sie bitte der Tagespresse oder unter www.rvv.de Gültig ab 10.09.2024

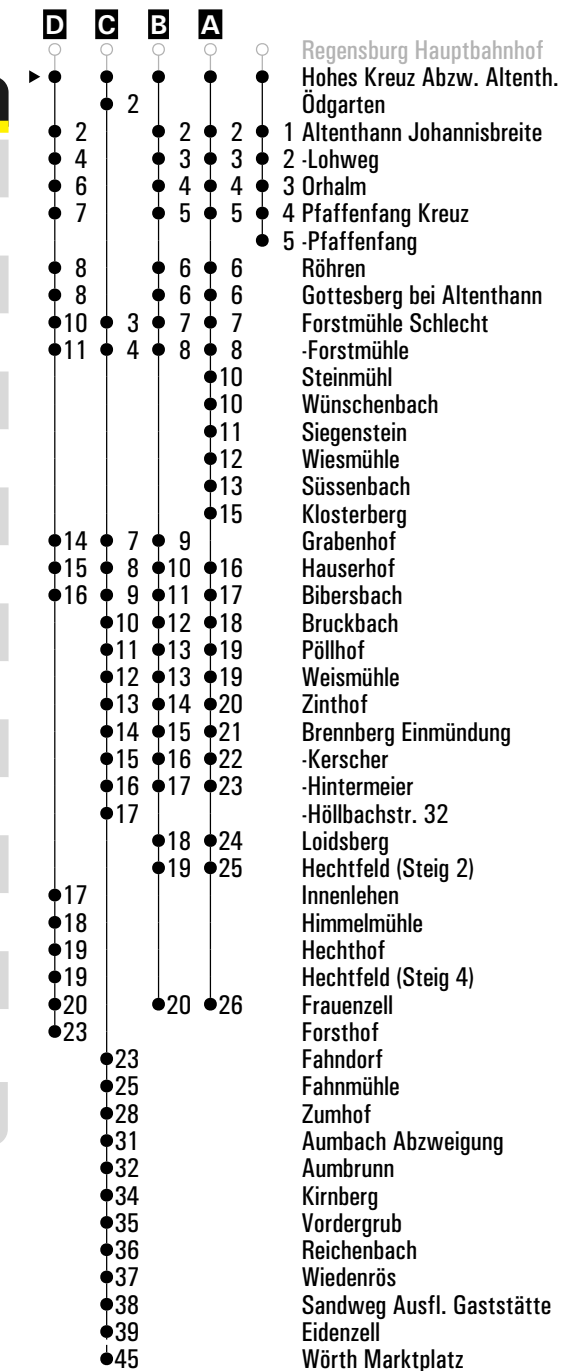
A - D = Fahrwege

VF = an Schultagen; am ersten Schultag nach den Sommerferien & letzten Schultag vor den Weihnachts-, Oster- und Pfingstferien 1:30 Std. früher; am letzten Schultag vor den Sommerferien 2:40 Std. früher

E = bis Brennbach Hintermeier

sf = nur an schulfreien Tagen

Fahrwege mit Fahrzeit in Minuten





Montag - Freitag

10
11
12
13
14
15

41 ^{VF}

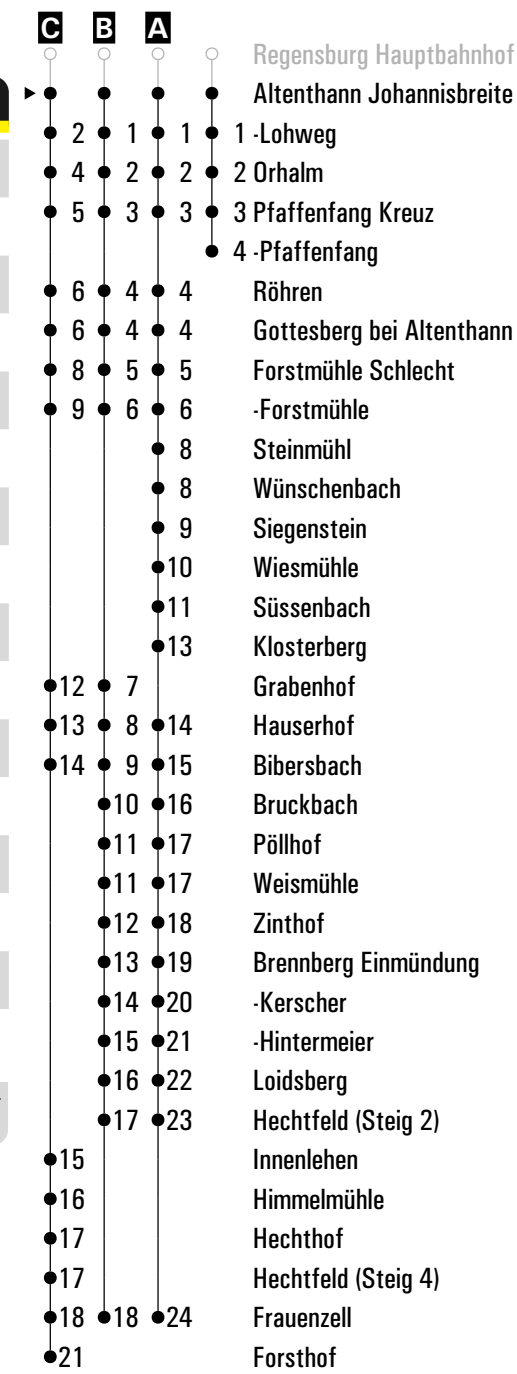
Am 24.12. und 31.12. Verkehr wie an Samstagen falls diese Tage nicht auf einen Sonntag fallen. Einschränkungen hierzu entnehmen Sie Gültig ab 10.09.2024 bitte der Tagespresse oder unter www.rvv.de

VF = an Schultagen; am ersten Schultag nach den Sommerferien & letzten Schultag vor den Weihnachts-, Oster- und Pfingstferien 1:30 Std. früher; am letzten Schultag vor den Sommerferien 2:40 Std. früher

Fahrwege mit Fahrzeit in Minuten

- Neutraubling Realschule
- ▶ ● Ödgarten
- 1 Forstmühle Schlecht
- 2 -Forstmühle
- 5 Grabenhof
- 6 Hauserhof
- 7 Bibersbach
- 8 Bruckbach
- 9 Pöllhof
- 10 Weismühle
- 11 Zinthof
- 12 Brennbach Einmündung
- 13 -Kerscher
- 14 -Hintermeier
- 15 -Höllbachstr. 32
- 21 Fahndorf
- 23 Fahnmühle
- 26 Zumhof
- 29 Aumbach Abzweigung
- 30 Aumbrunn
- 32 Kirnberg
- 33 Vordergrub
- 34 Reichenbach
- 35 Wiedenrös
- 36 Sandweg Ausfl. Gaststätte
- 37 Eidenzell
- 39 Wörth Reitfeld
- 40 -Siedlung
- 41 -Petersplatz
- 42 -Tankstelle
- 43 -Marktplatz

	Montag - Freitag					Samstag				
06	19									
07						22 ^B				
08	25 ^B					42 ^B				
09										
10	19					42 ^B				
11	19									
12	23 ^A									
13	19 ^{sf}	39 ^{VF}	41 ^C	45		22 ^B				
14	03 ^A	39								
15	45 ^B					02 ^A				
16										
17	04 ^A					02 ^A				
18	04 ^A									
19	02 ^A									
20										
21	02 ^A									



Am 24.12. und 31.12. Verkehr wie an Samstagen falls diese Tage nicht auf einen Sonntag fallen. Einschränkungen hierzu entnehmen Sie bitte der Tagespresse oder unter www.rvv.de Gültig ab 10.09.2024

- A - C** = Fahrwege
- VF** = an Schultagen; am ersten Schultag nach den Sommerferien & letzten Schultag vor den Weihnachts-, Oster- und Pfingstferien 1:30 Std. früher; am letzten Schultag vor den Sommerferien 2:40 Std. früher
- D** = bis Brennberg Hintermeier
- sf** = nur an schulfreien Tagen

	Montag - Freitag					Samstag				
06	20									
07						23 ^B				
08	26 ^B					43 ^B				
09										
10	20					43 ^B				
11	20									
12	24 ^A									
13	20 ^{sf}	40 ^{VF}	43 ^C	46		23 ^B				
14	04 ^A	40								
15	46 ^B					03 ^A				
16										
17	05 ^A					03 ^A				
18	05 ^A									
19	03 ^A									
20										
21	03 ^A									



Am 24.12. und 31.12. Verkehr wie an Samstagen falls diese Tage nicht auf einen Sonntag fallen. Einschränkungen hierzu entnehmen Sie bitte der Tagespresse oder unter www.rvv.de Gültig ab 10.09.2024

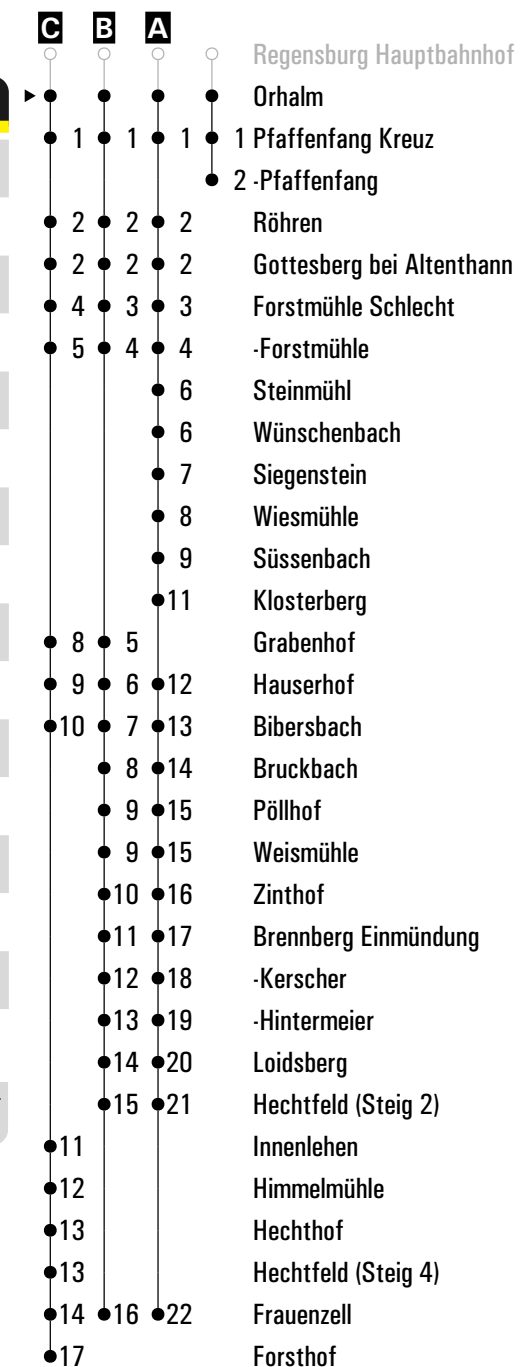
A - C = Fahrwege

VF = an Schultagen; am ersten Schultag nach den Sommerferien & letzten Schultag vor den Weihnachts-, Oster- und Pfingstferien 1:30 Std. früher; am letzten Schultag vor den Sommerferien 2:40 Std. früher

D = bis Brennberg Hintermeier

sf = nur an schulfreien Tagen

	Montag - Freitag					Samstag				
06	21									
07						24 ^B				
08	27 ^B					44 ^B				
09										
10	21					44 ^B				
11	21									
12	25 ^A									
13	21 ^{sf}	41 ^{VF}	45 ^C	47 ^{VF}		24 ^B				
14	05 ^A	41								
15	47 ^B					04 ^A				
16										
17	06 ^A					04 ^A				
18	06 ^A									
19	04 ^A									
20										
21	04 ^A									



Am 24.12. und 31.12. Verkehr wie an Samstagen falls diese Tage nicht auf einen Sonntag fallen. Einschränkungen hierzu entnehmen Sie bitte der Tagespresse oder unter www.rvv.de Gültig ab 10.09.2024

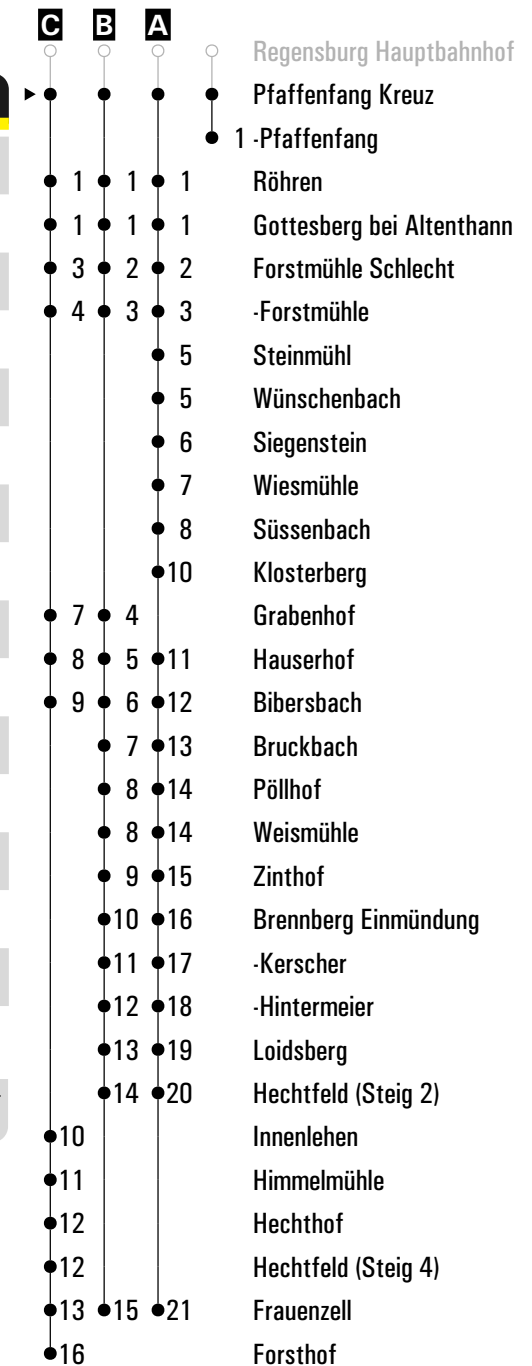
A - C = Fahrwege

VF = an Schultagen; am ersten Schultag nach den Sommerferien & letzten Schultag vor den Weihnachts-, Oster- und Pfingstferien 1:30 Std. früher; am letzten Schultag vor den Sommerferien 2:40 Std. früher

D = bis Brennberg Hintermeier

sf = nur an schulfreien Tagen

	Montag - Freitag					Samstag				
06	22									
07						25 ^B				
08	28 ^B					45 ^B				
09										
10	22					45 ^B				
11	22									
12	26 ^A									
13	22 ^{sf}	42 ^{VF}	46 ^C	48		25 ^B				
14	06 ^A	42								
15	48 ^B					05 ^A				
16										
17	07 ^A					05 ^A				
18	07 ^A									
19	05 ^A									
20										
21	05 ^A									



Am 24.12. und 31.12. Verkehr wie an Samstagen falls diese Tage nicht auf einen Sonntag fallen. Einschränkungen hierzu entnehmen Sie bitte der Tagespresse oder unter www.rvv.de Gültig ab 10.09.2024

A - C = Fahrwege

VF = an Schultagen; am ersten Schultag nach den Sommerferien & letzten Schultag vor den Weihnachts-, Oster- und Pfingstferien 1:30 Std. früher; am letzten Schultag vor den Sommerferien 2:40 Std. früher

D = bis Brennberg Hintermeier

sf = nur an schulfreien Tagen

	Montag - Freitag							Samstag						
06														
07								26 ^A						
08	29 ^A							46 ^A						
09														
10								46 ^A						
11														
12	27													
13	47 ^B _{VF}							26 ^A						
14	07													
15	49 ^A							06						
16														
17	08							06						
18	08													
19	06													
20														
21	06 ^C													



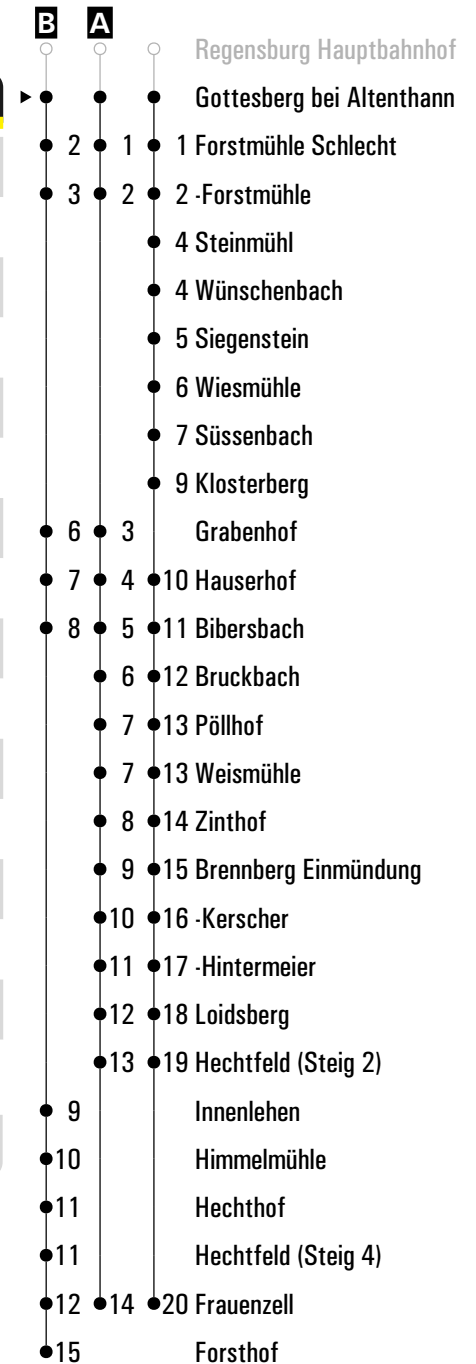
Am 24.12. und 31.12. Verkehr wie an Samstagen falls diese Tage nicht auf einen Sonntag fallen. Einschränkungen hierzu entnehmen Sie bitte der Tagespresse oder unter www.rvv.de Gültig ab 10.09.2024

A - B = Fahrwege

VF = an Schultagen; am ersten Schultag nach den Sommerferien & letzten Schultag vor den Weihnachts-, Oster- und Pfingstferien 1:30 Std. früher; am letzten Schultag vor den Sommerferien 2:40 Std. früher

C = bis Brennbach Hintermeier

Montag - Freitag							Samstag						
06													
07							26 ^A						
08	29 ^A						46 ^A						
09													
10							46 ^A						
11													
12	27												
13	47 ^B _{VF}						26 ^A						
14	07												
15	49 ^A						06						
16													
17	08						06						
18	08												
19	06												
20													
21	06 ^C												



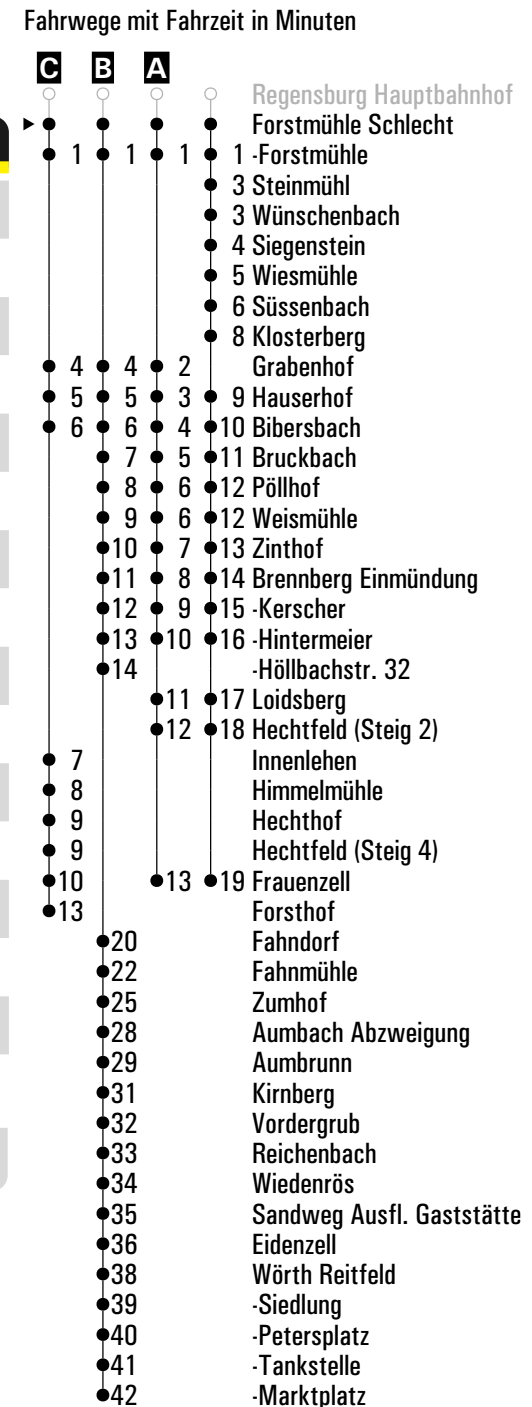
Am 24.12. und 31.12. Verkehr wie an Samstagen falls diese Tage nicht auf einen Sonntag fallen. Einschränkungen hierzu entnehmen Sie bitte der Tagespresse oder unter www.rvv.de Gültig ab 10.09.2024

A - B = Fahrwege

VF = an Schultagen; am ersten Schultag nach den Sommerferien & letzten Schultag vor den Weihnachts-, Oster- und Pfingstferien 1:30 Std. früher; am letzten Schultag vor den Sommerferien 2:40 Std. früher

C = bis Brennbach Hintermeier

	Montag - Freitag						Samstag					
06												
07							27 ^A					
08	30 ^A						47 ^A					
09												
10							47 ^A					
11												
12	28											
13	42 ^B _{VF}	49 ^C _{VF}					27 ^A					
14	08											
15	50 ^A						07					
16												
17	09						07					
18	09											
19	07											
20												
21	07 ^D											



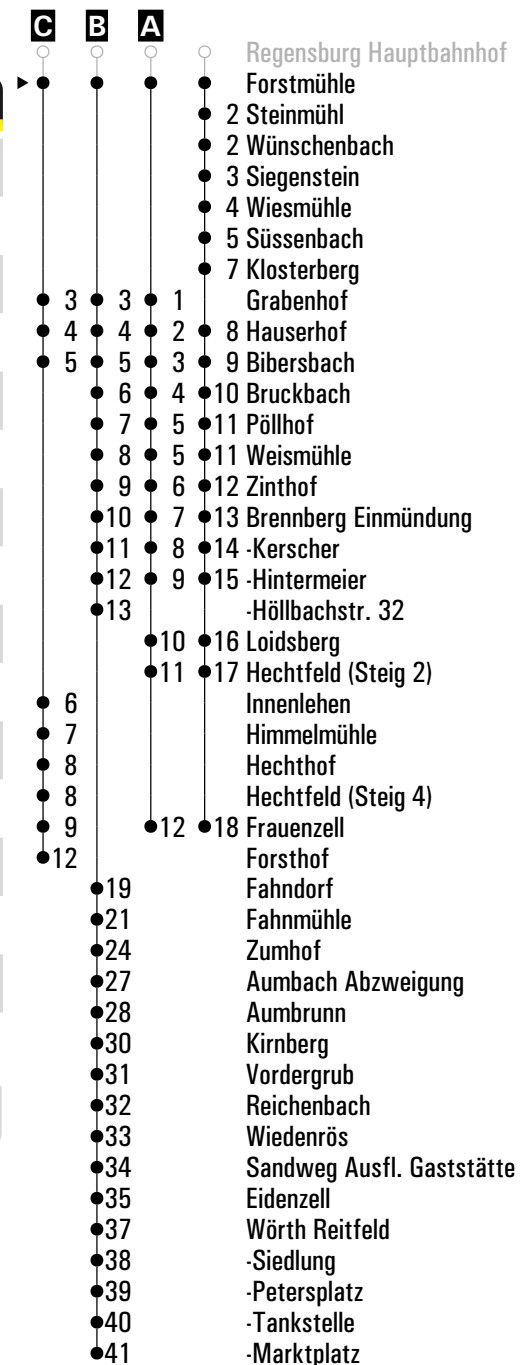
Am 24.12. und 31.12. Verkehr wie an Samstagen falls diese Tage nicht auf einen Sonntag fallen. Einschränkungen hierzu entnehmen Sie bitte der Tagespresse oder unter www.rvv.de Gültig ab 10.09.2024

A - C = Fahrwege

VF = an Schultagen; am ersten Schultag nach den Sommerferien & letzten Schultag vor den Weihnachts-, Oster- und Pfingstferien 1:30 Std. früher; am letzten Schultag vor den Sommerferien 2:40 Std. früher

D = bis Brenenberg Hintermeier

	Montag - Freitag						Samstag					
06												
07							28 ^A					
08	31 ^A						48 ^A					
09												
10							48 ^A					
11												
12	29											
13	43 ^B _{VF}	50 ^C _{VF}					28 ^A					
14	09											
15	51 ^A						08					
16												
17	10						08					
18	10											
19	08											
20												
21	08 ^D											



Am 24.12. und 31.12. Verkehr wie an Samstagen falls diese Tage nicht auf einen Sonntag fallen. Einschränkungen hierzu entnehmen Sie bitte der Tagespresse oder unter www.rvv.de Gültig ab 10.09.2024

A-C = Fahrwege

VF = an Schultagen; am ersten Schultag nach den Sommerferien & letzten Schultag vor den Weihnachts-, Oster- und Pfingstferien 1:30 Std. früher; am letzten Schultag vor den Sommerferien 2:40 Std. früher

D = bis Brennerg Hintermeier

	Montag - Freitag								Samstag							
08																
09																
10																
11																
12	31															
13																
14	11															
15								10								
16																
17	12							10								
18	12															
19	10															
20																
21	10 ^A															
22																
23																
00																

- Regensburg Hauptbahnhof
- Steinmühl
- 0 Wünschenbach
- 1 Siegenstein
- 2 Wiesmühle
- 3 Süßenbach
- 5 Klosterberg
- 6 Hauserhof
- 7 Bibersbach
- 8 Bruckbach
- 9 Pöllhof
- 9 Weismühle
- 10 Zinthof
- 11 Brennb. Einmündung
- 12 -Kerscher
- 13 -Hintermeier
- 14 Loidsberg
- 15 Hechtfeld
- 16 Frauenzell

Am 24.12. und 31.12. Verkehr wie an Samstagen falls diese Tage nicht auf einen Sonntag fallen. Einschränkungen hierzu entnehmen Sie bitte der Tagespresse oder unter www.rvv.de Gültig ab 10.09.2024

A = bis Brennb. Hintermeier

	Montag - Freitag								Samstag							
08																
09																
10																
11																
12	31															
13																
14	11															
15								10								
16																
17	12							10								
18	12															
19	10															
20																
21	10 ^A															
22																
23																
00																

- Regensburg Hauptbahnhof
- ▶ ● Wünschenbach
- 1 Siegenstein
- 2 Wiesmühle
- 3 Süssenbach
- 5 Klosterberg
- 6 Hauserhof
- 7 Bibersbach
- 8 Bruckbach
- 9 Pöllhof
- 9 Weismühle
- 10 Zinthof
- 11 Brennb. Einmündung
- 12 -Kerscher
- 13 -Hintermeier
- 14 Loidsberg
- 15 Hechtfeld
- 16 Frauenzell

Am 24.12. und 31.12. Verkehr wie an Samstagen falls diese Tage nicht auf einen Sonntag fallen. Einschränkungen hierzu entnehmen Sie bitte der Tagespresse oder unter www.rvv.de Gültig ab 10.09.2024

A = bis Brennb. Hintermeier

	Montag - Freitag								Samstag							
08																
09																
10																
11																
12	32															
13																
14	12															
15									11							
16																
17	13								11							
18	13															
19	11															
20																
21	11 ^A															
22																
23																
00																

- Regensburg Hauptbahnhof
- ▶ ● Siegenstein
- 1 Wiesmühle
- 2 Süßenbach
- 4 Klosterberg
- 5 Hauserhof
- 6 Bibersbach
- 7 Bruckbach
- 8 Pöllhof
- 8 Weismühle
- 9 Zinthof
- 10 Brennb. Einmündung
- 11 -Kerscher
- 12 -Hintermeier
- 13 Loidsberg
- 14 Hechtfeld
- 15 Frauenzell

Am 24.12. und 31.12. Verkehr wie an Samstagen falls diese Tage nicht auf einen Sonntag fallen. Einschränkungen hierzu entnehmen Sie Gültig ab 10.09.2024 bitte der Tagespresse oder unter www.rvv.de

A = bis Brennb. Hintermeier

	Montag - Freitag								Samstag							
08																
09																
10																
11																
12	33															
13																
14	13															
15									12							
16																
17	14								12							
18	14															
19	12															
20																
21	12^A															
22																
23																
00																

- Regensburg Hauptbahnhof
- Wiesmühle
- 1 Süßenbach
- 3 Klosterberg
- 4 Hauserhof
- 5 Bibersbach
- 6 Bruckbach
- 7 Pöllhof
- 7 Weismühle
- 8 Zinthof
- 9 Brennbach Einmündung
- 10 -Kerscher
- 11 -Hintermeier
- 12 Loidsberg
- 13 Hechtfeld
- 14 Frauenzell

Am 24.12. und 31.12. Verkehr wie an Samstagen falls diese Tage nicht auf einen Sonntag fallen. Einschränkungen hierzu entnehmen Sie Gültig ab 10.09.2024 bitte der Tagespresse oder unter www.rvv.de

A = bis Brennbach Hintermeier

	Montag - Freitag								Samstag							
08																
09																
10																
11																
12	34															
13																
14	14															
15									13							
16																
17	15								13							
18	15															
19	13															
20																
21	13 ^A															
22																
23																
00																

- Regensburg Hauptbahnhof
- ● Süssenbach
- 2 Klosterberg
- 3 Hauserhof
- 4 Bibersbach
- 5 Bruckbach
- 6 Pöllhof
- 6 Weismühle
- 7 Zinthof
- 8 Brennb. Einmündung
- 9 -Kerscher
- 10 -Hintermeier
- 11 Loidsberg
- 12 Hechtfeld
- 13 Frauenzell

Am 24.12. und 31.12. Verkehr wie an Samstagen falls diese Tage nicht auf einen Sonntag fallen. Einschränkungen hierzu entnehmen Sie Gültig ab 10.09.2024 bitte der Tagespresse oder unter www.rvv.de

A = bis Brennb. Hintermeier

Fahrwege mit Fahrzeit in Minuten

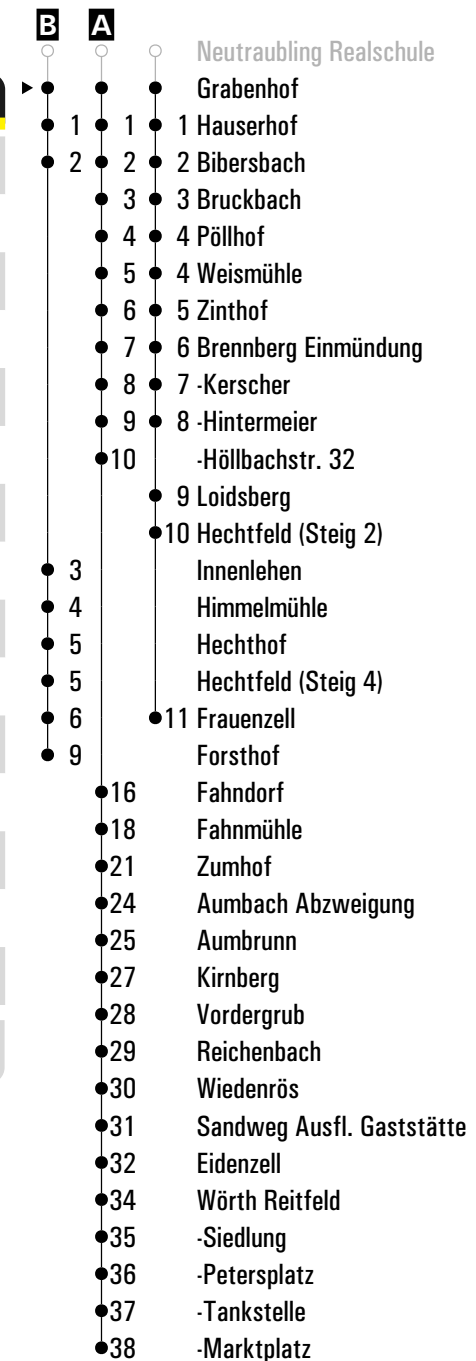
- Regensburg Hauptbahnhof
- ● Klosterberg
- 1 Hauserhof
- 2 Bibersbach
- 3 Bruckbach
- 4 Pöllhof
- 4 Weismühle
- 5 Zinthof
- 6 Brennbere Einmündung
- 7 -Kerscher
- 8 -Hintermeier
- 9 Loidsberg
- 10 Hechtfeld
- 11 Frauenzell

Montag - Freitag								Samstag							
08															
09															
10															
11															
12	36														
13															
14	16														
15								15							
16															
17	17							15							
18	17														
19	15														
20															
21	15 ^A														
22															
23															
00															

Am 24.12. und 31.12. Verkehr wie an Samstagen falls diese Tage nicht auf einen Sonntag fallen. Einschränkungen hierzu entnehmen Sie Gültig ab 10.09.2024 bitte der Tagespresse oder unter www.rvv.de

A = bis Brennbere Hintermeier

	Montag - Freitag						Samstag					
05												
06												
07							29					
08	32						49					
09												
10							49					
11												
12												
13	46 ^A _{VF}		53 ^B _{VF}				29					
14												
15	52											
16												
17												
18												
19												

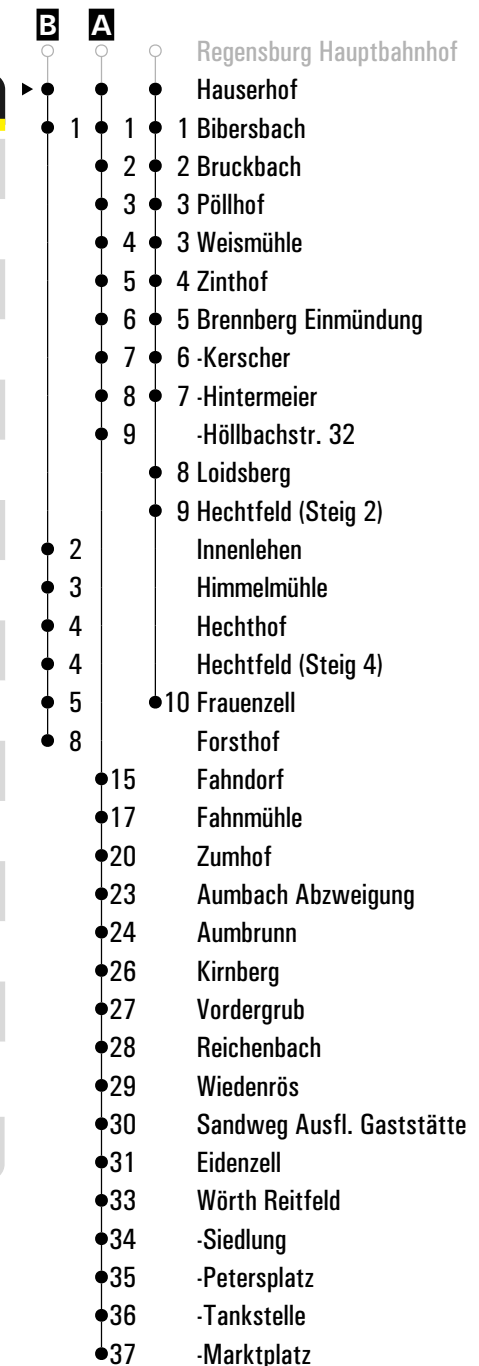


Am 24.12. und 31.12. Verkehr wie an Samstagen falls diese Tage nicht auf einen Sonntag fallen. Einschränkungen hierzu entnehmen Sie bitte der Tagespresse oder unter www.rvv.de Gültig ab 10.09.2024

A - B = Fahrwege

VF = an Schultagen; am ersten Schultag nach den Sommerferien & letzten Schultag vor den Weihnachts-, Oster- und Pfingstferien 1:30 Std. früher; am letzten Schultag vor den Sommerferien 2:40 Std. früher

	Montag - Freitag						Samstag					
06												
07							30					
08	33						50					
09												
10							50					
11												
12	37											
13	47 ^A _{VF}	54 ^B _{VF}					30					
14	17											
15	53						16					
16												
17	18						16					
18	18											
19	16											
20												
21	16 ^C											



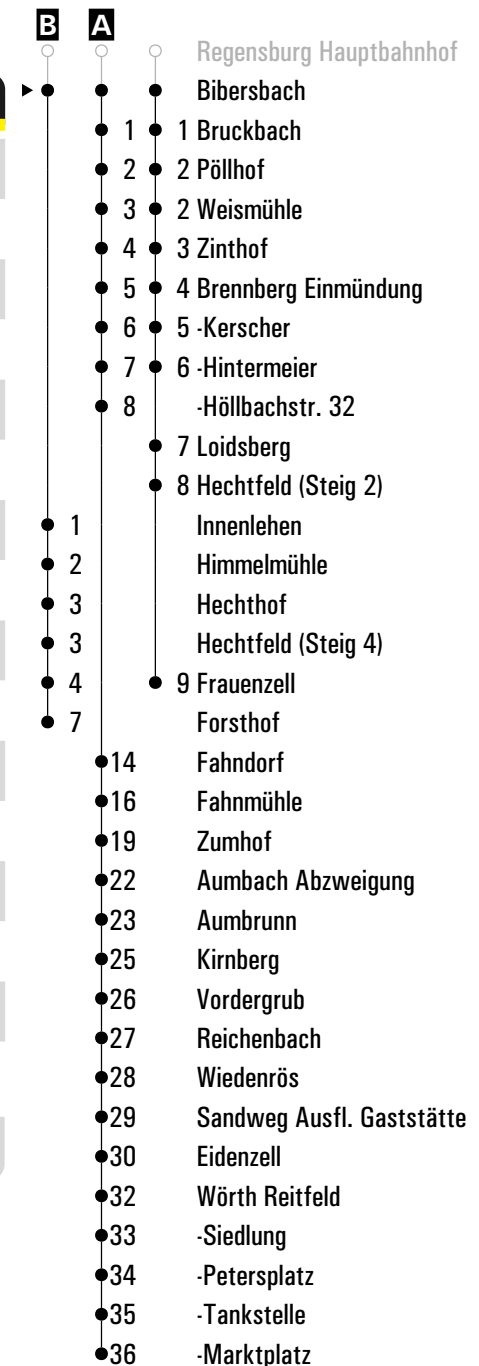
Am 24.12. und 31.12. Verkehr wie an Samstagen falls diese Tage nicht auf einen Sonntag fallen. Einschränkungen hierzu entnehmen Sie bitte der Tagespresse oder unter www.rvv.de Gültig ab 10.09.2024

A - B = Fahrwege

VF = an Schultagen; am ersten Schultag nach den Sommerferien & letzten Schultag vor den Weihnachts-, Oster- und Pfingstferien 1:30 Std. früher; am letzten Schultag vor den Sommerferien 2:40 Std. früher

C = bis Brennb. Hintermeier

	Montag - Freitag						Samstag					
06												
07							31					
08	34						51					
09												
10							51					
11												
12	38											
13	48 ^A _{VF}		55 ^B _{VF}				31					
14	18											
15	54						17					
16												
17	19						17					
18	19											
19	17											
20												
21	17 ^C											



Am 24.12. und 31.12. Verkehr wie an Samstagen falls diese Tage nicht auf einen Sonntag fallen. Einschränkungen hierzu entnehmen Sie bitte der Tagespresse oder unter www.rvv.de Gültig ab 10.09.2024

A - B = Fahrwege

VF = an Schultagen; am ersten Schultag nach den Sommerferien & letzten Schultag vor den Weihnachts-, Oster- und Pfingstferien 1:30 Std. früher; am letzten Schultag vor den Sommerferien 2:40 Std. früher

C = bis Brennb. Hintermeier

Montag - Freitag								Samstag							
07								32							
08	35							52							
09															
10								52							
11															
12	39														
13	49 ^A _{VF}							32							
14	19														
15	55							18							
16															
17	20 [#]							18							
18	20														
19	18 [#]														
20															
21	18 ^B														



Am 24.12. und 31.12. Verkehr wie an Samstagen falls diese Tage nicht auf einen Sonntag fallen. Einschränkungen hierzu entnehmen Sie bitte der Tagespresse oder unter www.rvv.de Gültig ab 10.09.2024

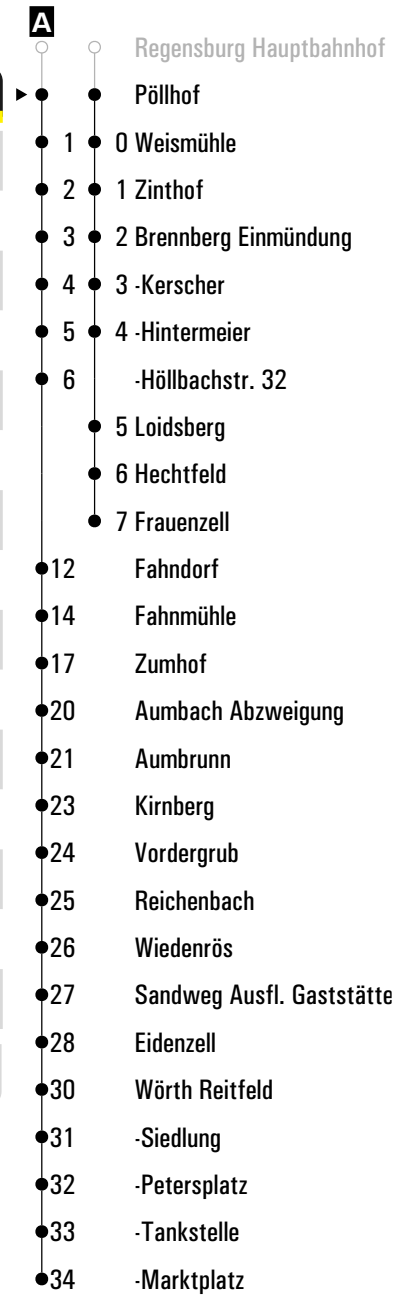
A = fährt A

= Bus fährt von Frauenzell weiter über Himmelmühle - Altenthann - Sulzbach nach Donaustauf Bayerwaldstr.; dort Anschluss an die Linie 5 Richtung Regensburg

VF = an Schultagen; am ersten Schultag nach den Sommerferien & letzten Schultag vor den Weihnachts-, Oster- und Pfingstferien 1:30 Std. früher; am letzten Schultag vor den Sommerferien 2:40 Std. früher

B = bis Brennbere Hintermeier

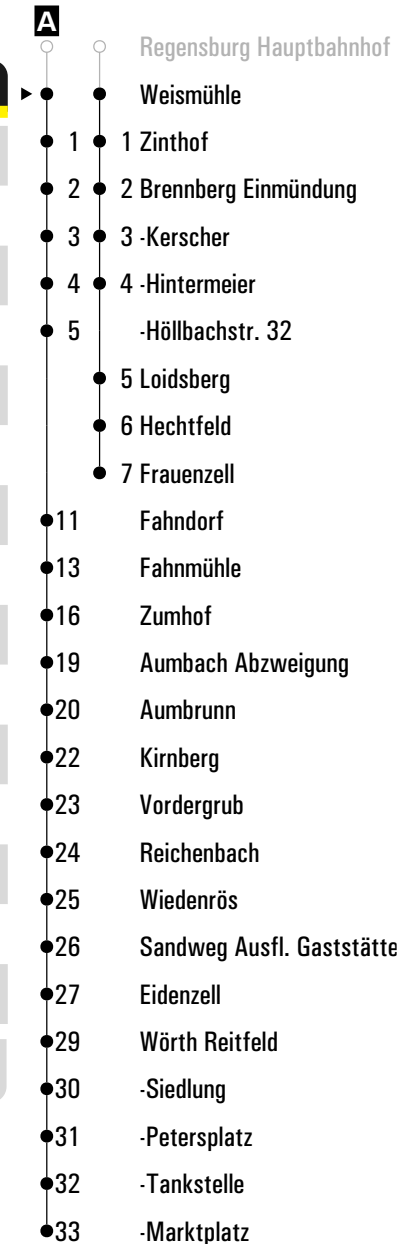
Montag - Freitag								Samstag							
07								33							
08	36							53							
09															
10								53							
11															
12	40														
13	50 ^A _{VF}							33							
14	20														
15	56							19							
16															
17	21 [#]							19							
18	21														
19	19 [#]														
20															
21	19 ^B														



Am 24.12. und 31.12. Verkehr wie an Samstagen falls diese Tage nicht auf einen Sonntag fallen. Einschränkungen hierzu entnehmen Sie bitte der Tagespresse oder unter www.rvv.de Gültig ab 10.09.2024

- A** = fährt A
- #** = Bus fährt von Frauenzell weiter über Himmelmühle - Altenthann - Sulzbach nach Donaustauf Bayerwaldstr.; dort Anschluss an die Linie 5 Richtung Regensburg
- VF** = an Schultagen; am ersten Schultag nach den Sommerferien & letzten Schultag vor den Weihnachts-, Oster- und Pfingstferien 1:30 Std. früher; am letzten Schultag vor den Sommerferien 2:40 Std. früher
- B** = bis Brennb. Hintermeier

Montag - Freitag								Samstag							
07								33							
08	36							53							
09															
10								53							
11															
12	40														
13	51 ^A _{VF}							33							
14	20														
15	56							19							
16															
17	21 [#]							19							
18	21														
19	19 [#]														
20															
21	19 ^B														



Am 24.12. und 31.12. Verkehr wie an Samstagen falls diese Tage nicht auf einen Sonntag fallen. Einschränkungen hierzu entnehmen. Gültig ab 10.09.2024
 Sie bitte der Tagespresse oder unter www.rvv.de

A = fährt A

= Bus fährt von Frauenzell weiter über Himmelmühle - Altenthann - Sulzbach nach Donaustauf Bayerwaldstr.; dort Anschluss an die Linie 5 Richtung Regensburg

VF = an Schultagen; am ersten Schultag nach den Sommerferien & letzten Schultag vor den Weihnachts-, Oster- und Pfingstferien 1:30 Std. früher; am letzten Schultag vor den Sommerferien 2:40 Std. früher

B = bis Brennbach Hintermeier

Montag - Freitag								Samstag							
07								34							
08	37							54							
09															
10								54							
11															
12	41														
13	52 ^A _{VF}							34							
14	21														
15	57							20							
16															
17	22 [#]							20							
18	22														
19	20 [#]														
20															
21	20 ^B														



Am 24.12. und 31.12. Verkehr wie an Samstagen falls diese Tage nicht auf einen Sonntag fallen. Einschränkungen hierzu entnehmen Sie bitte der Tagespresse oder unter www.rvv.de Gültig ab 10.09.2024

A = fährt A

= Bus fährt von Frauenzell weiter über Himmelmühle - Altenthann - Sulzbach nach Donaustauf Bayerwaldstr.; dort Anschluss an die Linie 5 Richtung Regensburg

VF = an Schultagen; am ersten Schultag nach den Sommerferien & letzten Schultag vor den Weihnachts-, Oster- und Pfingstferien 1:30 Std. früher; am letzten Schultag vor den Sommerferien 2:40 Std. früher

B = bis Brennbach Hintermeier

Montag - Freitag								Samstag							
07								35							
08	38							55							
09															
10								55							
11															
12	42														
13	53 ^A _{VF}							35							
14	22														
15	58							21							
16															
17	23 [#]							21							
18	23														
19	21 [#]														
20															
21	21 ^B														



Am 24.12. und 31.12. Verkehr wie an Samstagen falls diese Tage nicht auf einen Sonntag fallen. Einschränkungen hierzu entnehmen. Gültig ab 10.09.2024
 Sie bitte der Tagespresse oder unter www.rvv.de

A = fährt A

= Bus fährt von Frauenzell weiter über Himmelmühle - Altenthann - Sulzbach nach Donaustauf Bayerwaldstr.; dort Anschluss an die Linie 5 Richtung Regensburg

VF = an Schultagen; am ersten Schultag nach den Sommerferien & letzten Schultag vor den Weihnachts-, Oster- und Pfingstferien 1:30 Std. früher; am letzten Schultag vor den Sommerferien 2:40 Std. früher

B = bis Brennberg Hintermeier

Montag - Freitag								Samstag							
07								36							
08	39							56							
09															
10								56							
11															
12	43														
13	54 ^A _{VF}							36							
14	23														
15	59							22							
16															
17	24 [#]							22							
18	24														
19	22 [#]														
20															
21	22 ^B														



Am 24.12. und 31.12. Verkehr wie an Samstagen falls diese Tage nicht auf einen Sonntag fallen. Einschränkungen hierzu entnehmen. Gültig ab 10.09.2024
 Sie bitte der Tagespresse oder unter www.rvv.de

A = fährt A

= Bus fährt von Frauenzell weiter über Himmelmühle - Altenthann - Sulzbach nach Donaustauf Bayerwaldstr.; dort Anschluss an die Linie 5 Richtung Regensburg

VF = an Schultagen; am ersten Schultag nach den Sommerferien & letzten Schultag vor den Weihnachts-, Oster- und Pfingstferien 1:30 Std. früher; am letzten Schultag vor den Sommerferien 2:40 Std. früher

B = bis Brennberg Hintermeier

	Montag - Freitag							Samstag						
06														
07								37						
08	40							57						
09														
10								57						
11														
12	44													
13	55 ^A _{VF}							37						
14	24													
15								23						
16	00													
17	25 [#]							23						
18	25													
19	23 [#]													
20														



Am 24.12. und 31.12. Verkehr wie an Samstagen falls diese Tage nicht auf einen Sonntag fallen. Einschränkungen hierzu entnehmen. Gültig ab 10.09.2024. Sie bitte der Tagespresse oder unter www.rvv.de

A = fährt A

= Bus fährt von Frauenzell weiter über Himmelmühle - Altenthann - Sulzbach nach Donaustauf Bayerwaldstr.; dort Anschluss an die Linie 5 Richtung Regensburg

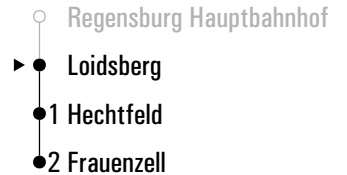
VF = an Schultagen; am ersten Schultag nach den Sommerferien & letzten Schultag vor den Weihnachts-, Oster- und Pfingstferien 1:30 Std. früher; am letzten Schultag vor den Sommerferien 2:40 Std. früher



Montag - Freitag

Samstag

Fahrwege mit Fahrzeit in Minuten



Uhrzeit	Montag - Freitag	Samstag
05		
06		
07		38
08	41	58
09		
10		58
11		
12	45	
13		38
14	25	
15		24
16	01	
17	26 [#]	24
18	26	
19	24 [#]	
20		
21		

Am 24.12. und 31.12. Verkehr wie an Samstagen falls diese Tage nicht auf einen Sonntag fallen. Einschränkungen hierzu entnehmen Sie Gültig ab 10.09.2024 bitte der Tagespresse oder unter www.rvv.de

= Bus fährt von Frauenzell weiter über Himmelmühle - Altenthann - Sulzbach nach Donaustauf Bayerwaldstr.; dort Anschluss an die Linie 5 Richtung Regensburg

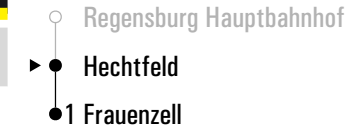


Montag - Freitag

Samstag

05																		
06																		
07										39								
08	42									59								
09																		
10										59								
11																		
12	46																	
13										39								
14	26																	
15										25								
16	02																	
17	27 [#]									25								
18	27																	
19	25 [#]																	
20																		
21																		

Fahrwege mit Fahrzeit in Minuten



Am 24.12. und 31.12. Verkehr wie an Samstagen falls diese Tage nicht auf einen Sonntag fallen. Einschränkungen hierzu entnehmen Sie bitte der Tagespresse oder unter www.rvv.de Gültig ab 10.09.2024

= Bus fährt von Frauenzell weiter über Himmelmühle - Altenthann - Sulzbach nach Donaustauf Bayerwaldstr.; dort Anschluss an die Linie 5 Richtung Regensburg



Montag - Freitag

10
 11
 12
 13
 14
 15

56^{VF}

Fahrwege mit Fahrzeit in Minuten

- Neutraubling Realschule
- ▶ ● Innenlehen
- 1 Himmelmühle
- 2 Hechthof
- 2 Hechtfeld
- 3 Frauenzell
- 6 Forsthof

Am 24.12. und 31.12. Verkehr wie an Samstagen falls diese Tage nicht auf einen Sonntag fallen. Einschränkungen hierzu entnehmen Sie Gültig ab 10.09.2024 bitte der Tagespresse oder unter www.rvv.de

VF = an Schultagen; am ersten Schultag nach den Sommerferien & letzten Schultag vor den Weihnachts-, Oster- und Pfingstferien 1:30 Std. früher; am letzten Schultag vor den Sommerferien 2:40 Std. früher



Montag - Freitag

10
11
12
13
14
15

57^{VF}

Fahrwege mit Fahrzeit in Minuten

- Neutraubling Realschule
- ▶ ● Himmelmühle
- 1 Hechthof
- 1 Hechtfeld
- 2 Frauenzell
- 5 Forsthof

Am 24.12. und 31.12. Verkehr wie an Samstagen falls diese Tage nicht auf einen Sonntag fallen. Einschränkungen hierzu entnehmen Sie Gültig ab 10.09.2024 bitte der Tagespresse oder unter www.rvv.de

VF = an Schultagen; am ersten Schultag nach den Sommerferien & letzten Schultag vor den Weihnachts-, Oster- und Pfingstferien 1:30 Std. früher; am letzten Schultag vor den Sommerferien 2:40 Std. früher



Montag - Freitag

10
 11
 12
 13
 14
 15

58^{VF}

Fahrwege mit Fahrzeit in Minuten

- Neutraubling Realschule
- ● Hechthof
- 0 Hechtfeld
- 1 Frauenzell
- 4 Forsthof

Am 24.12. und 31.12. Verkehr wie an Samstagen falls diese Tage nicht auf einen Sonntag fallen. Einschränkungen hierzu entnehmen Sie Gültig ab 10.09.2024 bitte der Tagespresse oder unter www.rvv.de

VF = an Schultagen; am ersten Schultag nach den Sommerferien & letzten Schultag vor den Weihnachts-, Oster- und Pfingstferien 1:30 Std. früher; am letzten Schultag vor den Sommerferien 2:40 Std. früher

**Montag - Freitag**

10

11

12

13

58^{VF}

14

15

Fahrwege mit Fahrzeit in Minuten

○ Neutraubling Realschule

► ● Hechtfeld

● 1 Frauenzell

● 4 Forsthof

Am 24.12. und 31.12. Verkehr wie an Samstagen falls diese Tage nicht auf einen Sonntag fallen. Einschränkungen hierzu entnehmen Sie Gültig ab 10.09.2024 bitte der Tagespresse oder unter www.rvv.de

VF = an Schultagen; am ersten Schultag nach den Sommerferien & letzten Schultag vor den Weihnachts-, Oster- und Pfingstferien 1:30 Std. früher; am letzten Schultag vor den Sommerferien 2:40 Std. früher



Montag - Freitag

11
 12
 13
 14
 15
 16

02^{VF}

Am 24.12. und 31.12. Verkehr wie an Samstagen falls diese Tage nicht auf einen Sonntag fallen. Einschränkungen hierzu entnehmen Sie Gültig ab 10.09.2024 bitte der Tagespresse oder unter www.rvv.de

VF = an Schultagen; am ersten Schultag nach den Sommerferien & letzten Schultag vor den Weihnachts-, Oster- und Pfingstferien 1:30 Std. früher; am letzten Schultag vor den Sommerferien 2:40 Std. früher

Fahrwege mit Fahrzeit in Minuten

- Neutraubling Realschule
- Fahndorf
- 2 Fahnmühle
- 5 Zumhof
- 8 Aumbach Abzweigung
- 9 Aumbrunn
- 11 Kirnberg
- 12 Vordergrub
- 13 Reichenbach
- 14 Wiedenrös
- 15 Sandweg Ausfl. Gaststätte
- 16 Eidenzell
- 18 Wörth Reitfeld
- 19 -Siedlung
- 20 -Petersplatz
- 21 -Tankstelle
- 22 -Marktplatz



Montag - Freitag

11																			
12																			
13																			
14	04^{VF}																		
15																			
16																			

Am 24.12. und 31.12. Verkehr wie an Samstagen falls diese Tage nicht auf einen Sonntag fallen. Einschränkungen hierzu entnehmen Sie Gültig ab 10.09.2024 bitte der Tagespresse oder unter www.rvv.de

VF = an Schultagen; am ersten Schultag nach den Sommerferien & letzten Schultag vor den Weihnachts-, Oster- und Pfingstferien 1:30 Std. früher; am letzten Schultag vor den Sommerferien 2:40 Std. früher

Fahrwege mit Fahrzeit in Minuten

- Neutraubling Realschule
- ● Fahnmühle
- 3 Zumhof
- 6 Aumbach Abzweigung
- 7 Aumbrunn
- 9 Kirnberg
- 10 Vordergrub
- 11 Reichenbach
- 12 Wiedenrös
- 13 Sandweg Ausfl. Gaststätte
- 14 Eidenzell
- 16 Wörth Reitfeld
- 17 -Siedlung
- 18 -Petersplatz
- 19 -Tankstelle
- 20 -Marktplatz



Montag - Freitag

11
 12
 13
 14
 15
 16

07^{VF}

Fahrwege mit Fahrzeit in Minuten

- Neutraubling Realschule
- ▶ ● Zumhof
- 3 Aumbach Abzweigung
- 4 Aumbrunn
- 6 Kirnberg
- 7 Vordergrub
- 8 Reichenbach
- 9 Wiedenrös
- 10 Sandweg Ausfl. Gaststätte
- 11 Eidenzell
- 13 Wörth Reitfeld
- 14 -Siedlung
- 15 -Petersplatz
- 16 -Tankstelle
- 17 -Marktplatz

Am 24.12. und 31.12. Verkehr wie an Samstagen falls diese Tage nicht auf einen Sonntag fallen. Einschränkungen hierzu entnehmen Sie Gültig ab 10.09.2024 bitte der Tagespresse oder unter www.rvv.de

VF = an Schultagen; am ersten Schultag nach den Sommerferien & letzten Schultag vor den Weihnachts-, Oster- und Pfingstferien 1:30 Std. früher; am letzten Schultag vor den Sommerferien 2:40 Std. früher



Montag - Freitag

11
12
13
14
15
16

10^{VF}

Fahrwege mit Fahrzeit in Minuten

- Neutraubling Realschule
- ▶ ● Aumbach Abzweigung
- 1 Aumbrunn
- 3 Kirnberg
- 4 Vordergrub
- 5 Reichenbach
- 6 Wiedenrös
- 7 Sandweg Ausfl. Gaststätte
- 8 Eidenzell
- 10 Wörth Reitfeld
- 11 -Siedlung
- 12 -Petersplatz
- 13 -Tankstelle
- 14 -Marktplatz

Am 24.12. und 31.12. Verkehr wie an Samstagen falls diese Tage nicht auf einen Sonntag fallen. Einschränkungen hierzu entnehmen Sie Gültig ab 10.09.2024 bitte der Tagespresse oder unter www.rvv.de

VF = an Schultagen; am ersten Schultag nach den Sommerferien & letzten Schultag vor den Weihnachts-, Oster- und Pfingstferien 1:30 Std. früher; am letzten Schultag vor den Sommerferien 2:40 Std. früher



Montag - Freitag

11
 12
 13
 14
 15
 16

11 **VF**

Fahrwege mit Fahrzeit in Minuten

- Neutraubling Realschule
- ▶ ● Aumbrunn
- 2 Kirnberg
- 3 Vordergrub
- 4 Reichenbach
- 5 Wiedenrös
- 6 Sandweg Ausfl. Gaststätte
- 7 Eidenzell
- 9 Wörth Reitfeld
- 10 -Siedlung
- 11 -Petersplatz
- 12 -Tankstelle
- 13 -Marktplatz

Am 24.12. und 31.12. Verkehr wie an Samstagen falls diese Tage nicht auf einen Sonntag fallen. Einschränkungen hierzu entnehmen Sie Gültig ab 10.09.2024 bitte der Tagespresse oder unter www.rvv.de

VF = an Schultagen; am ersten Schultag nach den Sommerferien & letzten Schultag vor den Weihnachts-, Oster- und Pfingstferien 1:30 Std. früher; am letzten Schultag vor den Sommerferien 2:40 Std. früher



Montag - Freitag

11
12
13
14
15
16

13^{VF}

Fahrwege mit Fahrzeit in Minuten

- Neutraubling Realschule
- ▶ ● Kirnberg
- 1 Vordergrub
- 2 Reichenbach
- 3 Wiedenrös
- 4 Sandweg Ausfl. Gaststätte
- 5 Eidenzell
- 7 Wörth Reitfeld
- 8 -Siedlung
- 9 -Petersplatz
- 10 -Tankstelle
- 11 -Marktplatz

Am 24.12. und 31.12. Verkehr wie an Samstagen falls diese Tage nicht auf einen Sonntag fallen. Einschränkungen hierzu entnehmen Sie Gültig ab 10.09.2024 bitte der Tagespresse oder unter www.rvv.de

VF = an Schultagen; am ersten Schultag nach den Sommerferien & letzten Schultag vor den Weihnachts-, Oster- und Pfingstferien 1:30 Std. früher; am letzten Schultag vor den Sommerferien 2:40 Std. früher



Montag - Freitag

11
12
13
14
15
16

14^{VF}

Fahrwege mit Fahrzeit in Minuten

- Neutraubling Realschule
- ▶ ● Vordergrub
- 1 Reichenbach
- 2 Wiedenrös
- 3 Sandweg Ausfl. Gaststätte
- 4 Eidenzell
- 6 Wörth Reitfeld
- 7 -Siedlung
- 8 -Petersplatz
- 9 -Tankstelle
- 10 -Marktplatz

Am 24.12. und 31.12. Verkehr wie an Samstagen falls diese Tage nicht auf einen Sonntag fallen. Einschränkungen hierzu entnehmen Sie Gültig ab 10.09.2024 bitte der Tagespresse oder unter www.rvv.de

VF = an Schultagen; am ersten Schultag nach den Sommerferien & letzten Schultag vor den Weihnachts-, Oster- und Pfingstferien 1:30 Std. früher; am letzten Schultag vor den Sommerferien 2:40 Std. früher



Montag - Freitag

11
 12
 13
 14
 15
 16

15^{VF}

Fahrwege mit Fahrzeit in Minuten

- Neutraubling Realschule
- ▶ ● Reichenbach
- 1 Wiedenrös
- 2 Sandweg Ausfl. Gaststätte
- 3 Eidenzell
- 5 Wörth Reitfeld
- 6 -Siedlung
- 7 -Petersplatz
- 8 -Tankstelle
- 9 -Marktplatz

Am 24.12. und 31.12. Verkehr wie an Samstagen falls diese Tage nicht auf einen Sonntag fallen. Einschränkungen hierzu entnehmen Sie Gültig ab 10.09.2024 bitte der Tagespresse oder unter www.rvv.de

VF = an Schultagen; am ersten Schultag nach den Sommerferien & letzten Schultag vor den Weihnachts-, Oster- und Pfingstferien 1:30 Std. früher; am letzten Schultag vor den Sommerferien 2:40 Std. früher



Montag - Freitag

11
 12
 13
 14
 15
 16

16^{VF}

Fahrwege mit Fahrzeit in Minuten

- Neutraubling Realschule
- ▶ ● Wiederlös
- 1 Sandweg Ausfl. Gaststätte
- 2 Eidenzell
- 4 Wörth Reitfeld
- 5 Siedlung
- 6 Petersplatz
- 7 Tankstelle
- 8 Marktplatz

Am 24.12. und 31.12. Verkehr wie an Samstagen falls diese Tage nicht auf einen Sonntag fallen. Einschränkungen hierzu entnehmen Sie Gültig ab 10.09.2024 bitte der Tagespresse oder unter www.rvv.de

VF = an Schultagen; am ersten Schultag nach den Sommerferien & letzten Schultag vor den Weihnachts-, Oster- und Pfingstferien 1:30 Std. früher; am letzten Schultag vor den Sommerferien 2:40 Std. früher



Montag - Freitag

11
12
13
14
15
16

18^{VF}

Fahrwege mit Fahrzeit in Minuten

- Neutraubling Realschule
- ▶ ● Eidenzell
- 2 Wörth Reitfeld
- 3 -Siedlung
- 4 -Petersplatz
- 5 -Tankstelle
- 6 -Marktplatz

Am 24.12. und 31.12. Verkehr wie an Samstagen falls diese Tage nicht auf einen Sonntag fallen. Einschränkungen hierzu entnehmen Sie Gültig ab 10.09.2024 bitte der Tagespresse oder unter www.rvv.de

VF = an Schultagen; am ersten Schultag nach den Sommerferien & letzten Schultag vor den Weihnachts-, Oster- und Pfingstferien 1:30 Std. früher; am letzten Schultag vor den Sommerferien 2:40 Std. früher



Montag - Freitag

11
12
13
14
15
16

20^{VF}

Fahrwege mit Fahrzeit in Minuten

- Neutraubling Realschule
- ▶ ● Wörth Reitfeld
- 1 -Siedlung
- 2 -Petersplatz
- 3 -Tankstelle
- 4 -Marktplatz

Am 24.12. und 31.12. Verkehr wie an Samstagen falls diese Tage nicht auf einen Sonntag fallen. Einschränkungen hierzu entnehmen Sie Gültig ab 10.09.2024 bitte der Tagespresse oder unter www.rvv.de

VF = an Schultagen; am ersten Schultag nach den Sommerferien & letzten Schultag vor den Weihnachts-, Oster- und Pfingstferien 1:30 Std. früher; am letzten Schultag vor den Sommerferien 2:40 Std. früher



Montag - Freitag

11
12
13
14
15
16

21^{VF}

Fahrwege mit Fahrzeit in Minuten

- Neutraubling Realschule
- ▶ ● Wörth Siedlung
- 1 - Petersplatz
- 2 - Tankstelle
- 3 - Marktplatz

Am 24.12. und 31.12. Verkehr wie an Samstagen falls diese Tage nicht auf einen Sonntag fallen. Einschränkungen hierzu entnehmen Sie Gültig ab 10.09.2024 bitte der Tagespresse oder unter www.rvv.de

VF = an Schultagen; am ersten Schultag nach den Sommerferien & letzten Schultag vor den Weihnachts-, Oster- und Pfingstferien 1:30 Std. früher; am letzten Schultag vor den Sommerferien 2:40 Std. früher



Montag - Freitag

11																				
12																				
13																				
14	23 ^{VF}																			
15																				
16																				

Fahrwege mit Fahrzeit in Minuten

- Neutraubling Realschule
- ▶ ● Wörth Tankstelle
- 1 -Marktplatz

Am 24.12. und 31.12. Verkehr wie an Samstagen falls diese Tage nicht auf einen Sonntag fallen. Einschränkungen hierzu entnehmen Sie Gültig ab 10.09.2024 bitte der Tagespresse oder unter www.rvv.de

VF = an Schultagen; am ersten Schultag nach den Sommerferien & letzten Schultag vor den Weihnachts-, Oster- und Pfingstferien 1:30 Std. früher; am letzten Schultag vor den Sommerferien 2:40 Std. früher