



Montag - Freitag

05																			
06	35 ^s																		
07																			
08																			
09																			
10																			
11																			

- Wörth Marktplatz
- 1 -Tankstelle
- 2 -Petersplatz
- 3 -Siedlung
- 4 -Reitfeld
- 6 Eidenzell
- 7 Sandweg Ausfl. Gaststätte
- 8 Wiedenrös
- 9 Reichenbach
- 10 Vordergrub
- 11 Kirnberg
- 12 Aumbrunn
- 13 Aumbach Abzweigung
- 17 Zumhof
- 20 Fahnmühle
- 22 Fahndorf
- 29 Brennberg Hintermeier
- 30 -Kerscher
- 31 -Einnündung
- 32 Zinthof
- 33 Weismühle
- 34 Pöllhof
- 35 Bruckbach
- 36 Bibersbach
- 37 Hauserhof
- 38 Grabenhof
- 41 Forstmühle
- 42 -Schlecht
- 43 Ödgarten
- 45 Hohes Kreuz Abzw. Altenth.
- 46 Eichhof
- 46 Roidhof
- 47 Thiergarten
- 48 Heuweg
- 50 Oberlichtenwald
- 51 Unterlichtenwald Nord
- 51 -Ortsmitte
- 53 Neumühle
- 54 Hammermühle
- 57 Sulzbach Tulpenweg
- 58 -Dorfplatz
- 59 -West
- 73 Neutraubling Realschule
- 75 -Gymnasium

Am 24.12. und 31.12. Verkehr wie an Samstagen falls diese Tage nicht auf einen Sonntag fallen. Einschränkungen hierzu entnehmen Sie Gültig ab 15.04.2024 bitte der Tagespresse oder unter www.rvv.de

s = nur an Schultagen



Montag - Freitag

05																				
06	36 ^s																			
07																				
08																				
09																				
10																				
11																				

- Wörth Marktplatz
- ▶ ● Wörth Tankstelle
- 1 -Petersplatz
- 2 -Siedlung
- 3 -Reitfeld
- 5 Eidenzell
- 6 Sandweg Ausfl. Gaststätte
- 7 Wiedenrös
- 8 Reichenbach
- 9 Vordergrub
- 10 Kirnberg
- 11 Aumbrunn
- 12 Aumbach Abzweigung
- 16 Zumhof
- 19 Fahnmühle
- 21 Fahndorf
- 28 Brennberg Hintermeier
- 29 -Kerscher
- 30 -Einnündung
- 31 Zinthof
- 32 Weismühle
- 33 Pöllhof
- 34 Bruckbach
- 35 Bibersbach
- 36 Hauserhof
- 37 Grabenhof
- 40 Forstmühle
- 41 -Schlecht
- 42 Ödgarten
- 44 Hohes Kreuz Abzw. Altenth.
- 45 Eichhof
- 45 Roidhof
- 46 Thiergarten
- 47 Heuweg
- 49 Oberlichtenwald
- 50 Unterlichtenwald Nord
- 50 -Ortsmitte
- 52 Neumühle
- 53 Hammermühle
- 56 Sulzbach Tulpenweg
- 57 -Dorfplatz
- 58 -West
- 72 Neutraubling Realschule
- 74 -Gymnasium

Am 24.12. und 31.12. Verkehr wie an Samstagen falls diese Tage nicht auf einen Sonntag fallen. Einschränkungen hierzu entnehmen Sie Gültig ab 15.04.2024 bitte der Tagespresse oder unter www.rvv.de

s = nur an Schultagen



Montag - Freitag

05																				
06	37 ^s																			
07																				
08																				
09																				
10																				
11																				

- Wörth Marktplatz
- ▶ ● Wörth Petersplatz
- 1 -Siedlung
- 2 -Reitfeld
- 4 Eidenzell
- 5 Sandweg Ausfl. Gaststätte
- 6 Wiedenrös
- 7 Reichenbach
- 8 Vordergrub
- 9 Kirnberg
- 10 Aumbrunn
- 11 Aumbach Abzweigung
- 15 Zumhof
- 18 Fahnmühle
- 20 Fahndorf
- 27 Brennbach Hintermeier
- 28 -Kerscher
- 29 -Einmündung
- 30 Zinthof
- 31 Weismühle
- 32 Pöllhof
- 33 Bruckbach
- 34 Bibersbach
- 35 Hauserhof
- 36 Grabenhof
- 39 Forstmühle
- 40 -Schlecht
- 41 Ödgarten
- 43 Hohes Kreuz Abzw. Altenth.
- 44 Eichhof
- 44 Roidhof
- 45 Thiergarten
- 46 Heuweg
- 48 Oberlichtenwald
- 49 Unterlichtenwald Nord
- 49 -Ortsmitte
- 51 Neumühle
- 52 Hammermühle
- 55 Sulzbach Tulpenweg
- 56 -Dorfplatz
- 57 -West
- 71 Neutraubling Realschule
- 73 -Gymnasium

Am 24.12. und 31.12. Verkehr wie an Samstagen falls diese Tage nicht auf einen Sonntag fallen. Einschränkungen hierzu entnehmen Sie Gültig ab 15.04.2024 bitte der Tagespresse oder unter www.rvv.de

s = nur an Schultagen



Montag - Freitag

05

06

38^s

07

08

09

10

11

Fahrwege mit Fahrzeit in Minuten

- Wörth Marktplatz
- ▶ ● Wörth Siedlung
- 1 -Reitfeld
- 3 Eidenzell
- 4 Sandweg Ausfl. Gaststätte
- 5 Wiedenrös
- 6 Reichenbach
- 7 Vordergrub
- 8 Kirnberg
- 9 Aumbrunn
- 10 Aumbach Abzweigung
- 14 Zumhof
- 17 Fahnmühle
- 19 Fahndorf
- 26 Brennbach Hintermeier
- 27 -Kerscher
- 28 -Einmündung
- 29 Zinthof
- 30 Weismühle
- 31 Pöllhof
- 32 Bruckbach
- 33 Bibersbach
- 34 Hauserhof
- 35 Grabenhof
- 38 Forstmühle
- 39 -Schlecht
- 40 Ödgarten
- 42 Hohes Kreuz Abzw. Altenth.
- 43 Eichhof
- 43 Roidhof
- 44 Thiergarten
- 45 Heuweg
- 47 Oberlichtenwald
- 48 Unterlichtenwald Nord
- 48 -Ortsmitte
- 50 Neumühle
- 51 Hammermühle
- 54 Sulzbach Tulpenweg
- 55 -Dorfplatz
- 56 -West
- 70 Neutraubling Realschule
- 72 -Gymnasium

Am 24.12. und 31.12. Verkehr wie an Samstagen falls diese Tage nicht auf einen Sonntag fallen. Einschränkungen hierzu entnehmen Sie bitte der Tagespresse oder unter www.rvv.de Gültig ab 15.04.2024

s = nur an Schultagen



Montag - Freitag

05																			
06	39 ^s																		
07																			
08																			
09																			
10																			
11																			

Am 24.12. und 31.12. Verkehr wie an Samstagen falls diese Tage nicht auf einen Sonntag fallen. Einschränkungen hierzu entnehmen Sie bitte der Tagespresse oder unter www.rvv.de Gültig ab 15.04.2024

s = nur an Schultagen

Fahrwege mit Fahrzeit in Minuten

- Wörth Marktplatz
- ▶ ● Wörth Reinfeld
- 2 Eidenzell
- 3 Sandweg Ausfl. Gaststätte
- 4 Wiedenrös
- 5 Reichenbach
- 6 Vordergrub
- 7 Kirnberg
- 8 Aumbrunn
- 9 Aumbach Abzweigung
- 13 Zumhof
- 16 Fahnmühle
- 18 Fahndorf
- 25 Brennbach Hintermeier
- 26 -Kerscher
- 27 -Einnündung
- 28 Zinthof
- 29 Weismühle
- 30 Pöllhof
- 31 Bruckbach
- 32 Bibersbach
- 33 Hauserhof
- 34 Grabenhof
- 37 Forstmühle
- 38 -Schlecht
- 39 Ödgarten
- 41 Hohes Kreuz Abzw. Altenth.
- 42 Eichhof
- 42 Roidhof
- 43 Thiergarten
- 44 Heuweg
- 46 Oberlichtenwald
- 47 Unterlichtenwald Nord
- 47 -Ortmitte
- 49 Neumühle
- 50 Hammermühle
- 53 Sulzbach Tulpenweg
- 54 -Dorfplatz
- 55 -West
- 69 Neutraubling Realschule
- 71 -Gymnasium



Montag - Freitag

05																				
06	41 ^s																			
07																				
08																				
09																				
10																				
11																				

- Wörth Marktplatz
- ● Eidenzell
- 1 Sandweg Ausfl. Gaststätte
- 2 Wiedenrös
- 3 Reichenbach
- 4 Vordergrub
- 5 Kirnberg
- 6 Aumbrunn
- 7 Aumbach Abzweigung
- 11 Zumhof
- 14 Fahnmühle
- 16 Fahndorf
- 23 Brennbach Hintermeier
- 24 -Kerscher
- 25 -Einmündung
- 26 Zinthof
- 27 Weismühle
- 28 Pöllhof
- 29 Bruckbach
- 30 Bibersbach
- 31 Hauserhof
- 32 Grabenhof
- 35 Forstmühle
- 36 -Schlecht
- 37 Ödgarten
- 39 Hohes Kreuz Abzw. Altenth.
- 40 Eichhof
- 40 Roidhof
- 41 Thiergarten
- 42 Heuweg
- 44 Oberlichtenwald
- 45 Unterlichtenwald Nord
- 45 -Ortsmitte
- 47 Neumühle
- 48 Hammermühle
- 51 Sulzbach Tulpenweg
- 52 -Dorfplatz
- 53 -West
- 67 Neutraubling Realschule
- 69 -Gymnasium

Am 24.12. und 31.12. Verkehr wie an Samstagen falls diese Tage nicht auf einen Sonntag fallen. Einschränkungen hierzu entnehmen Sie bitte der Tagespresse oder unter www.rvv.de Gültig ab 15.04.2024

s = nur an Schultagen



Montag - Freitag

05																				
06	42 ^s																			
07																				
08																				
09																				
10																				
11																				

- Würth Marktplatz
- ● Sandweg Ausfl. Gaststätte
- 1 Wiedenrös
- 2 Reichenbach
- 3 Vordergrub
- 4 Kirnberg
- 5 Aumbrunn
- 6 Aumbach Abzweigung
- 10 Zumhof
- 13 Fahnmühle
- 15 Fahndorf
- 22 Brennerg Hintermeier
- 23 -Kerscher
- 24 -Einmündung
- 25 Zinthof
- 26 Weismühle
- 27 Pöllhof
- 28 Bruckbach
- 29 Bibersbach
- 30 Hauserhof
- 31 Grabenhof
- 34 Forstmühle
- 35 -Schlecht
- 36 Ödgarten
- 38 Hohes Kreuz Abzw. Altenth.
- 39 Eichhof
- 39 Roidhof
- 40 Thiergarten
- 41 Heuweg
- 43 Oberlichtenwald
- 44 Unterlichtenwald Nord
- 44 -Ortsmitte
- 46 Neumühle
- 47 Hammermühle
- 50 Sulzbach Tulpenweg
- 51 -Dorfplatz
- 52 -West
- 66 Neutraubling Realschule
- 68 -Gymnasium

Am 24.12. und 31.12. Verkehr wie an Samstagen falls diese Tage nicht auf einen Sonntag fallen. Einschränkungen hierzu entnehmen Sie Gültig ab 15.04.2024 bitte der Tagespresse oder unter www.rvv.de

s = nur an Schultagen



Montag - Freitag

05																				
06	43 ^s																			
07																				
08																				
09																				
10																				
11																				

- Wörth Marktplatz
- ▶ ● Wiederlös
- 1 Reichenbach
- 2 Vordergrub
- 3 Kirnberg
- 4 Aumbrunn
- 5 Aumbach Abzweigung
- 9 Zumhof
- 12 Fahnmühle
- 14 Fahndorf
- 21 Brennbach Hintermeier
- 22 -Kerscher
- 23 -Einnündung
- 24 Zinthof
- 25 Weismühle
- 26 Pöllhof
- 27 Bruckbach
- 28 Bibersbach
- 29 Hauserhof
- 30 Grabenhof
- 33 Forstmühle
- 34 -Schlecht
- 35 Ödgarten
- 37 Hohes Kreuz Abzw. Altenth.
- 38 Eichhof
- 38 Roidhof
- 39 Thiergarten
- 40 Heuweg
- 42 Oberlichtenwald
- 43 Unterlichtenwald Nord
- 43 -Ortsmitte
- 45 Neumühle
- 46 Hammermühle
- 49 Sulzbach Tulpenweg
- 50 -Dorfplatz
- 51 -West
- 65 Neutraubling Realschule
- 67 -Gymnasium

Am 24.12. und 31.12. Verkehr wie an Samstagen falls diese Tage nicht auf einen Sonntag fallen. Einschränkungen hierzu entnehmen Sie Gültig ab 15.04.2024 bitte der Tagespresse oder unter www.rvv.de

s = nur an Schultagen



Montag - Freitag

05																			
06	44 ^s																		
07																			
08																			
09																			
10																			
11																			

- Wörth Marktplatz
- ▶ ● Reichenbach
- 1 Vordergrub
- 2 Kirnberg
- 3 Aumbrunn
- 4 Aumbach Abzweigung
- 8 Zumhof
- 11 Fahnmühle
- 13 Fahndorf
- 20 Brennerg Hintermeier
- 21 -Kerscher
- 22 -Einmündung
- 23 Zinthof
- 24 Weismühle
- 25 Pöllhof
- 26 Bruckbach
- 27 Bibersbach
- 28 Hauserhof
- 29 Grabenhof
- 32 Forstmühle
- 33 -Schlecht
- 34 Ödgarten
- 36 Hohes Kreuz Abzw. Altenth.
- 37 Eichhof
- 37 Roidhof
- 38 Thiergarten
- 39 Heuweg
- 41 Oberlichtenwald
- 42 Unterlichtenwald Nord
- 42 -Ortsmitte
- 44 Neumühle
- 45 Hammermühle
- 48 Sulzbach Tulpenweg
- 49 -Dorfplatz
- 50 -West
- 64 Neutraubling Realschule
- 66 -Gymnasium

Am 24.12. und 31.12. Verkehr wie an Samstagen falls diese Tage nicht auf einen Sonntag fallen. Einschränkungen hierzu entnehmen Sie Gültig ab 15.04.2024 bitte der Tagespresse oder unter www.rvv.de

s = nur an Schultagen



Montag - Freitag

05																			
06	45 ^s																		
07																			
08																			
09																			
10																			
11																			

- Wörth Marktplatz
- ▶ ● Vordergrub
- 1 Kirnberg
- 2 Aumbrunn
- 3 Aumbach Abzweigung
- 7 Zumhof
- 10 Fahnmühle
- 12 Fahndorf
- 19 Brenberg Hintermeier
- 20 -Kerscher
- 21 -Einmündung
- 22 Zinthof
- 23 Weismühle
- 24 Pöllhof
- 25 Bruckbach
- 26 Bibersbach
- 27 Hauserhof
- 28 Grabenhof
- 31 Forstmühle
- 32 -Schlecht
- 33 Ödgarten
- 35 Hohes Kreuz Abzw. Altenth.
- 36 Eichhof
- 36 Roidhof
- 37 Thiergarten
- 38 Heuweg
- 40 Oberlichtenwald
- 41 Unterlichtenwald Nord
- 41 -Ortsmitte
- 43 Neumühle
- 44 Hammermühle
- 47 Sulzbach Tulpenweg
- 48 -Dorfplatz
- 49 -West
- 63 Neutraubling Realschule
- 65 -Gymnasium

Am 24.12. und 31.12. Verkehr wie an Samstagen falls diese Tage nicht auf einen Sonntag fallen. Einschränkungen hierzu entnehmen Sie bitte der Tagespresse oder unter www.rvv.de Gültig ab 15.04.2024

s = nur an Schultagen



Montag - Freitag

05																			
06	46 ^s																		
07																			
08																			
09																			
10																			
11																			

- Wörth Marktplatz
- ● Kirnberg
- 1 Aumbrunn
- 2 Aumbach Abzweigung
- 6 Zumhof
- 9 Fahnmühle
- 11 Fahndorf
- 18 Brennbach Hintermeier
- 19 -Kerscher
- 20 -Eimündung
- 21 Zinthof
- 22 Weismühle
- 23 Pöllhof
- 24 Bruckbach
- 25 Bibersbach
- 26 Hauserhof
- 27 Grabenhof
- 30 Forstmühle
- 31 -Schlecht
- 32 Ödgarten
- 34 Hohes Kreuz Abzw. Altenth.
- 35 Eichhof
- 35 Roidhof
- 36 Thiergarten
- 37 Heuweg
- 39 Oberlichtenwald
- 40 Unterlichtenwald Nord
- 40 -Ortsmitte
- 42 Neumühle
- 43 Hammermühle
- 46 Sulzbach Tulpenweg
- 47 -Dorfplatz
- 48 -West
- 62 Neutraubling Realschule
- 64 -Gymnasium

Am 24.12. und 31.12. Verkehr wie an Samstagen falls diese Tage nicht auf einen Sonntag fallen. Einschränkungen hierzu entnehmen Sie Gültig ab 15.04.2024 bitte der Tagespresse oder unter www.rvv.de

s = nur an Schultagen



Montag - Freitag

05																			
06	47 ^s																		
07																			
08																			
09																			
10																			
11																			

- Wörth Marktplatz
- ▶ ● Aumbrunn
- 1 Aumbach Abzweigung
- 5 Zumhof
- 8 Fahnmühle
- 10 Fahndorf
- 17 Brenberg Hintermeier
- 18 -Kerscher
- 19 -Eimündung
- 20 Zinthof
- 21 Weismühle
- 22 Pöllhof
- 23 Bruckbach
- 24 Bibersbach
- 25 Hauserhof
- 26 Grabenhof
- 29 Forstmühle
- 30 -Schlecht
- 31 Ödgarten
- 33 Hohes Kreuz Abzw. Altenth.
- 34 Eichhof
- 34 Roidhof
- 35 Thiergarten
- 36 Heuweg
- 38 Oberlichtenwald
- 39 Unterlichtenwald Nord
- 39 -Ortsmitte
- 41 Neumühle
- 42 Hammermühle
- 45 Sulzbach Tulpenweg
- 46 -Dorfplatz
- 47 -West
- 61 Neutraubling Realschule
- 63 -Gymnasium

Am 24.12. und 31.12. Verkehr wie an Samstagen falls diese Tage nicht auf einen Sonntag fallen. Einschränkungen hierzu entnehmen Sie Gültig ab 15.04.2024 bitte der Tagespresse oder unter www.rvv.de

s = nur an Schultagen

- Wörth Marktplatz
- ▶ ● Aumbach Abzweigung
- 4 Zumhof
- 7 Fahnmühle
- 9 Fahndorf
- 16 Brenberg Hintermeier
- 17 -Kerscher
- 18 -Einmündung
- 19 Zinthof
- 20 Weismühle
- 21 Pöllhof
- 22 Bruckbach
- 23 Bibersbach
- 24 Hauserhof
- 25 Grabenhof
- 28 Forstmühle
- 29 -Schlecht
- 30 Ödgarten
- 32 Hohes Kreuz Abzw. Altenth.
- 33 Eichhof
- 33 Roidhof
- 34 Thiergarten
- 35 Heuweg
- 37 Oberlichtenwald
- 38 Unterlichtenwald Nord
- 38 -Ortsmitte
- 40 Neumühle
- 41 Hammermühle
- 44 Sulzbach Tulpenweg
- 45 -Dorfplatz
- 46 -West
- 60 Neutraubling Realschule
- 62 -Gymnasium



Montag - Freitag

05																		
06	48 ^s																	
07																		
08																		
09																		
10																		
11																		

Am 24.12. und 31.12. Verkehr wie an Samstagen falls diese Tage nicht auf einen Sonntag fallen. Einschränkungen hierzu entnehmen Sie Gültig ab 15.04.2024 bitte der Tagespresse oder unter www.rvv.de

s = nur an Schultagen



Montag - Freitag

05																				
06	52 ^s																			
07																				
08																				
09																				
10																				
11																				

- Würth Marktplatz
- ▶ ● Zumhof
- 3 Fahnmühle
- 5 Fahndorf
- 12 Brennerg Hintermeier
- 13 -Kerscher
- 14 -Einmündung
- 15 Zinthof
- 16 Weismühle
- 17 Pöllhof
- 18 Bruckbach
- 19 Bibersbach
- 20 Hauserhof
- 21 Grabenhof
- 24 Forstmühle
- 25 -Schlecht
- 26 Ödgarten
- 28 Hohes Kreuz Abzw. Altenth.
- 29 Eichhof
- 29 Roidhof
- 30 Thiergarten
- 31 Heuweg
- 33 Oberlichtenwald
- 34 Unterlichtenwald Nord
- 34 -Ortsmitte
- 36 Neumühle
- 37 Hammermühle
- 40 Sulzbach Tulpenweg
- 41 -Dorfplatz
- 42 -West
- 56 Neutraubling Realschule
- 58 -Gymnasium

Am 24.12. und 31.12. Verkehr wie an Samstagen falls diese Tage nicht auf einen Sonntag fallen. Einschränkungen hierzu entnehmen Sie Gültig ab 15.04.2024 bitte der Tagespresse oder unter www.rvv.de

s = nur an Schultagen



Montag - Freitag

05																				
06	55 ^s																			
07																				
08																				
09																				
10																				
11																				

- Würth Marktplatz
- ▶ ● Fahnmühle
- 2 Fahndorf
- 9 Brenberg Hintermeier
- 10 -Kerscher
- 11 -Einmündung
- 12 Zinthof
- 13 Weismühle
- 14 Pöllhof
- 15 Bruckbach
- 16 Bibersbach
- 17 Hauserhof
- 18 Grabenhof
- 21 Forstmühle
- 22 -Schlecht
- 23 Ödgarten
- 25 Hohes Kreuz Abzw. Altenth.
- 26 Eichhof
- 26 Roidhof
- 27 Thiergarten
- 28 Heuweg
- 30 Oberlichtenwald
- 31 Unterlichtenwald Nord
- 31 -Ortsmitte
- 33 Neumühle
- 34 Hammermühle
- 37 Sulzbach Tulpenweg
- 38 -Dorfplatz
- 39 -West
- 53 Neutraubling Realschule
- 55 -Gymnasium

Am 24.12. und 31.12. Verkehr wie an Samstagen falls diese Tage nicht auf einen Sonntag fallen. Einschränkungen hierzu entnehmen Sie Gültig ab 15.04.2024 bitte der Tagespresse oder unter www.rvv.de

s = nur an Schultagen



Montag - Freitag

05

06

57^s

07

08

09

10

11

- Wörth Marktplatz
- ▶ ● Fahndorf
- 7 Brenberg Hintermeier
- 8 -Kerscher
- 9 -Einnündung
- 10 Zinthof
- 11 Weismühle
- 12 Pöllhof
- 13 Bruckbach
- 14 Bibersbach
- 15 Hauserhof
- 16 Grabenhof
- 19 Forstmühle
- 20 -Schlecht
- 21 Ödgarten
- 23 Hohes Kreuz Abzw. Altenth.
- 24 Eichhof
- 24 Roidhof
- 25 Thiergarten
- 26 Heuweg
- 28 Oberlichtenwald
- 29 Unterlichtenwald Nord
- 29 -Ortsmitte
- 31 Neumühle
- 32 Hammermühle
- 35 Sulzbach Tulpenweg
- 36 -Dorfplatz
- 37 -West
- 51 Neutraubling Realschule
- 53 -Gymnasium

Am 24.12. und 31.12. Verkehr wie an Samstagen falls diese Tage nicht auf einen Sonntag fallen. Einschränkungen hierzu entnehmen Sie Gültig ab 15.04.2024 bitte der Tagespresse oder unter www.rvv.de

s = nur an Schultagen



Montag - Freitag

05

06

57^s

07

08

09

10

11

Fahrwege mit Fahrzeit in Minuten

- ▶ ● Forsthof
- 3 Frauenzell
- 4 Hechtfeld
- 5 Himmelmühle
- 7 Bibersbach
- 8 Hauserhof
- 9 Grabenhof
- 12 Forstmühle
- 13 -Schlecht
- 15 Gottesberg bei Altenthann
- 15 Röhren
- 16 Pfaffenfang Kreuz
- 17 Orhalm
- 19 Altenthann Lohweg
- 21 -Johannisbreite
- 23 -Hohes Kreuz Abzw. Altenth.
- 24 Eichhof
- 24 Roidhof
- 25 Thiergarten
- 26 Heuweg
- 28 Oberlichtenwald
- 29 Unterlichtenwald Nord
- 29 -Ortsmitte
- 31 Neumühle
- 32 Hammermühle
- 35 Sulzbach Tulpenweg
- 36 -Dorfplatz
- 37 -West
- 51 Neutraubling Realschule
- 53 -Gymnasium

Am 24.12. und 31.12. Verkehr wie an Samstagen falls diese Tage nicht auf einen Sonntag fallen. Einschränkungen hierzu entnehmen Sie Gültig ab 15.04.2024 bitte der Tagespresse oder unter www.rvv.de

s = nur an Schultagen

	Montag - Freitag					Samstag				
05	48 ^B									
06	35 ^C _{sf}		35 ^D _{sf}			19 ^G _{U5}				
07	00 ^F _s					46 ^{U5}				
08										
09	06 ^{U5}					26 ^{U5}				
10										
11						26 ^{U5}				
12										
13										
14						06 ^{U5}				
15										
16	03 ^E					06 ^{U5}				
17	28 ^A _{U5}									
18										
19	28 ^A _{U5}									
20										
21										

Fahrwege mit Fahrzeit in Minuten

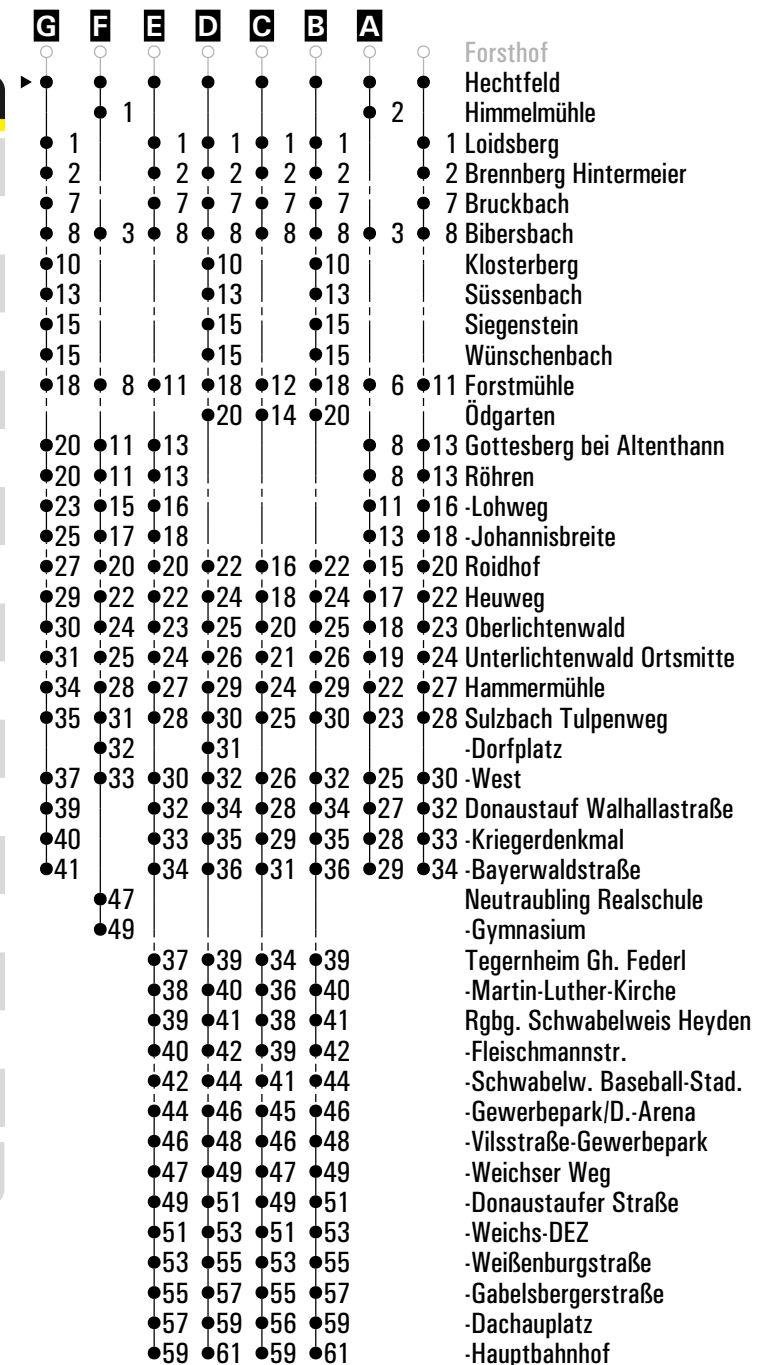
G	F	E	D	C	B	A	
1	1	1	1	1	1	1	1 Forstthof
2	2	2	2	2	2	2	2 Frauenzell
3	3	3	3	3	3	3	3 Hechtfeld
8	8	8	8	8	8	8	8 Himmelmühle
9	4	9	9	9	9	4	2 Loidsberg
11			11		11		3 Brennbach Hintermeier
14			14		14		8 Bruckbach
16			16		16		9 Bibersbach
16			16		16		Klosterberg
19	9	12	19	13	19	7	Süssenbach
21			21	15	21		Siegenstein
21	12	14				9	Wünschenbach
21	12	14				9	12 Forstmühle
24	16	17				12	Ödgarten
26	18	19				14	14 Gottesberg bei Altenthann
28	21	21	23	17	23	16	14 Röhren
30	23	23	25	19	25	18	17 -Lohweg
31	25	24	26	21	26	19	19 -Johannisbreite
32	26	25	27	22	27	20	21 Roidhof
35	29	28	30	25	30	23	23 Heuweg
36	32	29	31	26	31	24	24 Oberlichtenwald
	33		32				25 Unterlichtenwald Ortsmitte
38	34	31	33	27	33	26	28 Hammerrühle
40		33	35	29	35	28	29 Sulzbach Tulpenweg
41		34	36	30	36	29	-Dorfplatz
42		35	37	32	37	30	31 -West
	48						33 Donaustauf Walhallastraße
	50						34 -Kriegerdenkmal
							35 -Bayerwaldstraße
							Neutraubling Realschule
							-Gymnasium
							Tegernheim Gh. Federl
							-Martin-Luther-Kirche
							Rgbg. Schwabelweis Heyden
							-Fleischmannstr.
							-Schwabelw. Baseball-Stad.
							-Gewerbepark/D.-Arena
							-Vilsstraße-Gewerbepark
							-Weichser Weg
							-Donaustauer Straße
							-Weichs-DEZ
							-Weißenburgstraße
							-Gabelbergerstraße
							-Dachauplatz
							-Hauptbahnhof

Am 24.12. und 31.12. Verkehr wie an Samstagen falls diese Tage nicht auf einen Sonntag fallen. Gültig ab 15.04.2024
 Einschränkungen hierzu entnehmen Sie bitte der Tagespresse oder unter www.rvv.de

- A - G** = Fahrwege
- U5** = an der Haltestelle Donaustauf Bayerwaldstraße Umstieg auf die Linie 5 Richtung Regensburg HBF
- s** = nur an Schultagen
- sf** = nur an schulfreien Tagen

	Montag - Freitag					Samstag				
05	49 ^B									
06	36 ^C _{sf}	36 ^D _{sf}				20 ^G _{U5}				
07	01 ^F _s					47 ^{U5}				
08										
09	07 ^{U5}					27 ^{U5}				
10										
11						27 ^{U5}				
12										
13										
14						07 ^{U5}				
15										
16	04 ^E					07 ^{U5}				
17	29 ^A _{U5}									
18										
19	29 ^A _{U5}									
20										
21										

Fahrwege mit Fahrzeit in Minuten



Am 24.12. und 31.12. Verkehr wie an Samstagen falls diese Tage nicht auf einen Sonntag fallen. Gültig ab 15.04.2024
 Einschränkungen hierzu entnehmen Sie bitte der Tagespresse oder unter www.rvv.de

A - G = Fahrwege
U5 = an der Haltestelle Donaustauf Bayerwaldstraße Umstieg auf die Linie 5 Richtung Regensburg HBF
s = nur an Schultagen
sf = nur an schulfreien Tagen

Montag - Freitag												
05												
06												
07	02											
08												
09												
10												
11												
12												
13												
14												
15												
16												
17	31											
18												
19	31											
20												
21												

- A** Forsthof
- Himmelmühle
- 2 1 Bibersbach
- 3 2 Hauserhof
- 4 3 Grabenhof
- 7 4 Forstmühle
- 8 5 -Schlecht
- 10 6 Gottesberg bei Altenthann
- 10 6 Röhren
- 11 7 Pfaffenfang Kreuz
- 12 8 Orhalm
- 14 9 Altenthann Lohweg
- 16 11 -Johannisbreite
- 18 12 -Hohes Kreuz Abzw. Altenth.
- 19 13 Eichhof
- 19 13 Roidhof
- 20 14 Thiergarten
- 21 15 Heuweg
- 23 16 Oberlichtenwald
- 24 17 Unterlichtenwald Nord
- 24 17 -Ortsmitte
- 26 18 Neumühle
- 27 20 Hammermühle
- 30 21 Sulzbach Tulpenweg
- 31 -Dorfplatz
- 32 23 -West
- 25 Donaustauf Walhallastraße
- 26 -Kriegerdenkmal
- 27 -Bayerwaldstraße
- 46 Neutraubling Realschule
- 48 -Gymnasium

Am 24.12. und 31.12. Verkehr wie an Samstagen falls diese Tage nicht auf einen Sonntag fallen. Einschränkungen hierzu entnehmen Sie bitte der Tagespresse oder unter www.rvv.de Gültig ab 15.04.2024

A = fährt A **s** = nur an Schultagen

U5 = an der Haltestelle Donaustauf Bayerwaldstraße Umstieg auf die Linie 5 Richtung Regensburg HBF

	Montag - Freitag					Samstag				
05	50 ^A									
06	37 ^{B_s}	37 ^{C_{sf}}				21 ^{E_{U5}}				
07						48 ^{U5}				
08										
09	08 ^{U5}					28 ^{U5}				
10										
11						28 ^{U5}				
12										
13										
14						08 ^{U5}				
15										
16	05 ^D					08 ^{U5}				
17										
18										
19										

Fahrwege mit Fahrzeit in Minuten

E	D	C	B	A	○	
1	1	1	1	1	1	Frauenzell
2	2	2	2	2	2	Loidsberg
3	3	3	3	3	3	1 Brenberg Hintermeier
4	4	4	4	4	4	2 -Kerscher
4	4	4	4	4	4	3 -Einmündung
5	5	5	5	5	5	4 Zinthof
6	6	6	6	6	6	4 Weismühle
7	7	7	7	7	7	5 Pöllhof
8	8	8	8	8	8	6 Bruckbach
9					9	7 Bibersbach
12					12	8 Hauserhof
14					14	Klosterberg
14					14	Süssenbach
17	10	17	11	17	10	Siegenstein
19	12				12	Wünschenbach
19	12				12	10 Forstmühle
22	15				15	Ödgarten
24	17				17	12 Gottesberg bei Althenthann
26	19	21	15	21	19	12 Röhren
28	21	23	17	23	21	15 -Lohweg
29	22	24	19	24	22	17 -Johannisbreite
30	23	25	20	25	23	19 Roidhof
33	26	28	23	28	26	21 Heuweg
34	27	29	24	29	27	22 Oberlichtenwald
		30			30	23 Unterlichtenwald Ortsmitte
36	29	31	25	31	29	26 Hammermühle
38	31	33	27	33	31	27 Sulzbach Tulpenweg
39	32	34	28	34	32	-Dorfplatz
40	33	35	30	35	33	29 -West
		36			36	31 Donaustauf Walhallastraße
		37			37	32 -Kriegerdenkmal
		38			38	33 -Bayerwaldstraße
		39			39	Tegernheim Gh. Federl
		41			41	-Martin-Luther-Kirche
		43			43	Rggg. Schwabelweis Heyden
		43			43	-Fleischmannstr.
		45			45	-Schwabelw. Baseball-Stad.
		45			45	-Gewerbepark/D.-Arena
		46			46	-Vilsstraße-Gewerbepark
		48			48	-Weichser Weg
		50			50	-Donaustauer Straße
		50			50	-Weichs-DEZ
		52			52	-Weißenburgstraße
		54			54	-Gabelsbergerstraße
		56			56	-Dachauplatz
		58			58	-Hauptbahnhof
		60			60	

Am 24.12. und 31.12. Verkehr wie an Samstagen falls diese Tage nicht auf einen Sonntag fallen.
 Einschränkungen hierzu entnehmen Sie bitte der Tagespresse oder unter www.rvv.de
 Mo.-Fr. gegen 17:20 Uhr und 19:20 Uhr weitere Fahrstmöglichkeiten in Richtung Regensburg HBF. Zustieg am Haltepunkt der Gegenrichtung!
 Gültig ab 15.04.2024

A - E = Fahrwege

U5 = an der Haltestelle Donaustauf Bayerwaldstraße Umstieg auf die Linie 5 Richtung Regensburg HBF

s = nur an Schultagen

sf = nur an schulfreien Tagen

Montag - Freitag					Samstag				
05	51 ^A								
06	38 ^B _s	38 ^C _{sf}			22 ^E _{U5}				
07	04 ^E _s				49 ^{U5}				
08									
09	09 ^{U5}				29 ^{U5}				
10									
11					29 ^{U5}				
12									
13	05 ^A								
14					09 ^{U5}				
15									
16	06 ^D				09 ^{U5}				
17									
18									
19									

Fahrwege mit Fahrzeit in Minuten

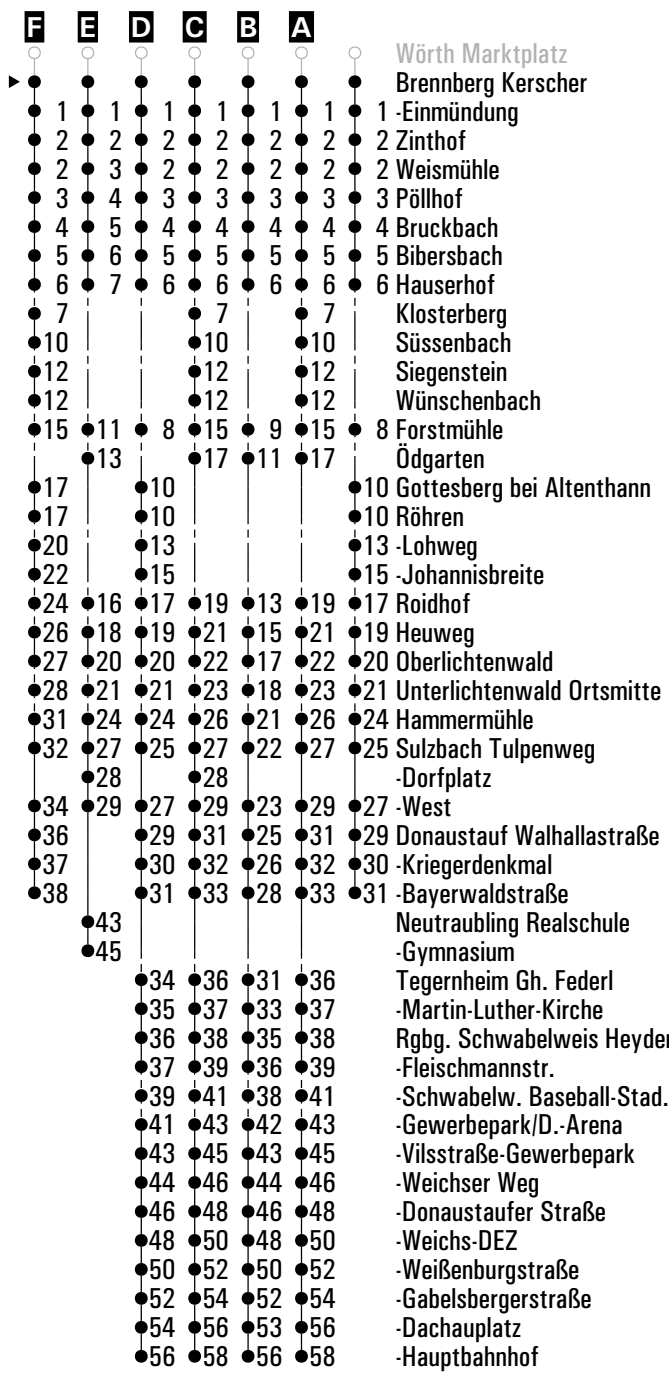
F	E	D	C	B	A		Wörth Marktplatz
1	1	1	1	1	1	1	Brennberg Hintermeier
2	2	2	2	2	2	2	1-Kerscher
3	3	3	3	3	3	3	2-Einmündung
3	4	3	3	3	3	3	3-Zinthof
5	6	5	5	5	5	5	3-Weismühle
6	7	6	6	6	6	6	5-Bruckbach
8			8			8	6-Bibersbach
11			11			11	Klosterberg
13			13			13	Süssenbach
13			13			13	Siegenstein
16	12	9	16	10	16	9	Wünschenbach
18	14		18	12	18		9-Forstmühle
18		11					Ödgarten
18		11					11-Gottesberg bei Altenthann
21		14					11-Röhren
23		16					14-Lohweg
25	17	18	20	14	20	18	16-Johannisbreite
27	19	20	22	16	22	20	18-Roidhof
28	21	21	23	18	23	21	20-Heuweg
29	22	22	24	19	24	22	21-Oberlichtenwald
32	25	25	27	22	27	25	22-Unterlichtenwald Ortsmitte
33	28	26	28	23	28	26	25-Hammermühle
35	30	28	30	24	30	28	26-Sulzbach Tulpenweg
37	30	30	32	26	32	30	-Dorfplatz
38	31	33	27	33	31	31	28-West
39	32	34	29	34	32	32	30-Donaustauf Walhallastraße
	44						31-Kriegerdenkmal
	46						32-Bayerwaldstraße
		35	37	32	37		Neutraubling Realschule
		36	38	34	38		-Gymnasium
		37	39	36	39		Tegernheim Gh. Federl
		38	40	37	40		-Martin-Luther-Kirche
		40	42	39	42		Rgbg. Schwabelweis Heyden
		42	44	43	44		-Fleischmannstr.
		44	46	44	46		-Schwabelw. Baseball-Stad.
		45	47	45	47		-Gewerbepark/D.-Arena
		47	49	47	49		-Vilsstraße-Gewerbepark
		49	51	49	51		-Weichser Weg
		51	53	51	53		-Donaustauer Straße
		53	55	53	55		-Weichs-DEZ
		55	57	54	57		-Weißenburgstraße
		57	59	57	59		-Gabelsbergerstraße
							-Dachauplatz
							-Hauptbahnhof

Am 24.12. und 31.12. Verkehr wie an Samstagen falls diese Tage nicht auf einen Sonntag fallen. Gültig ab 15.04.2024
 Einschränkungen hierzu entnehmen Sie bitte der Tagespresse oder unter www.rvv.de
 Mo.-Fr. gegen 17:20 Uhr und 19:20 weitere Fahrstmöglichkeiten in Richtung Regensburg HBF. Zustieg am Haltepunkt der Gegenrichtung!

A - F = Fahrwege
U5 = an der Haltestelle Donaustauf Bayerwaldstraße Umstieg auf die Linie 5 Richtung Regensburg HBF
s = nur an Schultagen
sf = nur an schulfreien Tagen

	Montag - Freitag					Samstag				
05	52 ^A									
06	39 ^B _{SE}	39 ^C _{sf}				23 ^F _{U5}				
07	05 ^E _s					50 ^{U5}				
08										
09	10 ^{U5}					30 ^{U5}				
10										
11						30 ^{U5}				
12										
13	06 ^A									
14						10 ^{U5}				
15										
16	07 ^D					10 ^{U5}				
17										
18										
19										

Fahrwege mit Fahrzeit in Minuten



Am 24.12. und 31.12. Verkehr wie an Samstagen falls diese Tage nicht auf einen Sonntag fallen. Gültig ab 15.04.2024
 Einschränkungen hierzu entnehmen Sie bitte der Tagespresse oder unter www.rvv.de
 Mo.-Fr. gegen 17:20 Uhr und 19:20 weitere Fahrstmöglichkeiten in Richtung Regensburg HBF. Zustieg am Haltepunkt der Gegenrichtung!

A - F = Fahrwege
U5 = an der Haltestelle Donaustauf Bayerwaldstraße Umstieg auf die Linie 5 Richtung Regensburg HBF
s = nur an Schultagen
sf = nur an schulfreien Tagen

	Montag - Freitag					Samstag				
05	53 ^A									
06	40 ^B _{SE}	40 ^C _{sf}				24 ^F _{U5}				
07	06 ^E _s					51 ^{U5}				
08										
09	11 ^{U5}					31 ^{U5}				
10										
11						31 ^{U5}				
12										
13	07 ^A									
14						11 ^{U5}				
15										
16	08 ^D					11 ^{U5}				
17										
18										
19										

Am 24.12. und 31.12. Verkehr wie an Samstagen falls diese Tage nicht auf einen Sonntag fallen. Gültig ab 15.04.2024
 Einschränkungen hierzu entnehmen Sie bitte der Tagespresse oder unter www.rvv.de
 Mo.-Fr. gegen 17:20 Uhr und 19:20 weitere Fahrtmöglichkeiten in Richtung Regensburg HBF. Zustieg am Haltepunkt der Gegenrichtung!

- A - F** = Fahrwege
- U5** = an der Haltestelle Donaustauf Bayerwaldstraße Umstieg auf die Linie 5 Richtung Regensburg HBF
- s** = nur an Schultagen
- sf** = nur an schulfreien Tagen

Fahrwege mit Fahrzeit in Minuten

F	E	D	C	B	A	○
1	1	1	1	1	1	1
1	2	1	1	1	1	1
2	3	2	2	2	2	2
3	4	3	3	3	3	3
4	5	4	4	4	4	4
5	6	5	5	5	5	5
	7	6		6		6
6			6			6
9			9			9
11			11			11
11			11			11
14	10	7	14	8	14	7
	12		16	10	16	
16		9				9
16		9				9
19		12				12
21		14				14
23	15	16	18	12	18	16
25	17	18	20	14	20	18
26	19	19	21	16	21	19
27	20	20	22	17	22	20
30	23	23	25	20	25	23
31	26	24	26	21	26	24
	27		27			
33	28	26	28	22	28	26
35		28	30	24	30	28
36		29	31	25	31	29
37		30	32	27	32	30
	42					
	44					
		33	35	30	35	
		34	36	32	36	
		35	37	34	37	
		36	38	35	38	
		38	40	37	40	
		40	42	41	42	
		42	44	42	44	
		43	45	43	45	
		45	47	45	47	
		47	49	47	49	
		49	51	49	51	
		51	53	51	53	
		53	55	52	55	
		55	57	55	57	

- Wörth Marktplatz
- Brennberg Einmündung
- 1 Zinzhof
- 1 Weismühle
- 2 Pöllhof
- 3 Bruckbach
- 4 Bibersbach
- 5 Hauserhof
- 6 Grabenhof
- Klosterberg
- Süssenbach
- Siegenstein
- Wünschenbach
- 7 Forstmühle
- Ödgarten
- 9 Gottesberg bei Altenthann
- 9 Röhren
- 12 -Lohweg
- 14 -Johannisbreite
- 16 Roidhof
- 18 Heuweg
- 19 Oberlichtenwald
- 20 Unterlichtenwald Ortsmitte
- 23 Hammermühle
- 24 Sulzbach Tulpenweg
- Dorfplatz
- 26 -West
- 28 Donaustauf Walhallastraße
- 29 -Kriegerdenkmal
- 30 -Bayerwaldstraße
- Neutraubling Realschule
- Gymnasium
- Tegernheim Gh. Federl
- Martin-Luther-Kirche
- Rgbg. Schwabelweis Heyden
- Fleischmannstr.
- Schwabelw. Baseball-Stad.
- Gewerbepark/D.-Arena
- Vilsstraße-Gewerbepark
- Weichser Weg
- Donaustauer Straße
- Weichs-DEZ
- Weißenburgstraße
- Gabelsbergerstraße
- Dachauplatz
- Hauptbahnhof

Montag - Freitag		Samstag	
05	54 ^A		
06	41 ^B _{SEs} 41 ^C _{sf}	25 ^F _{U5}	
07	07 ^E _s	52 ^{U5}	
08			
09	12 ^{U5}	32 ^{U5}	
10			
11		32 ^{U5}	
12			
13	08 ^A		
14		12 ^{U5}	
15			
16	09 ^D	12 ^{U5}	
17			
18			
19			

Fahrwege mit Fahrzeit in Minuten

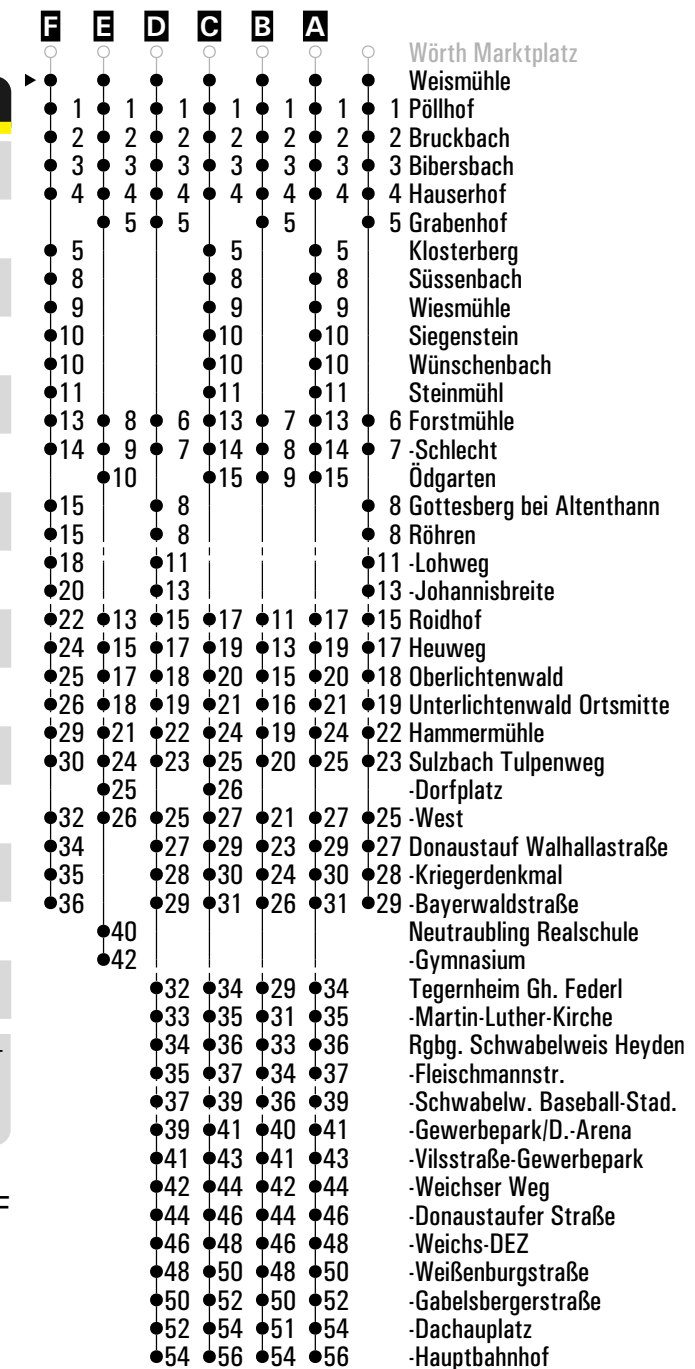
F	E	D	C	B	A	
0	1	0	0	0	0	0 Wörth Marktplatz
1	2	1	1	1	1	1 Zinthof
2	3	2	2	2	2	2 Weismühle
3	4	3	3	3	3	3 Pöllhof
4	5	4	4	4	4	2 Bruckbach
	6	5		5		3 Bibersbach
5			5		5	4 Hauserhof
8			8		8	5 Grabenhof
9			9		9	Klosterberg
10			10		10	Süssenbach
10			10		10	Wiesmühle
11			11		11	Siegenstein
13	9	6	13	7	13	Wünschenbach
	11		15	9	15	Steinmühl
15		8				6 Forstmühle
15		8				Ödgarten
18		11				8 Gottesberg bei Altenthann
20		13				8 Röhren
22	14	15	17	11	17	11 -Lohweg
24	16	17	19	13	19	13 -Johannisbreite
25	18	18	20	15	20	15 Roidhof
26	19	19	21	16	21	17 Heuweg
29	22	22	24	19	24	18 Oberlichtenwald
30	25	23	25	20	25	19 Unterlichtenwald Ortsmitte
	26		26			22 Hammermühle
32	27	25	27	21	27	23 Sulzbach Tulpenweg
34		27	29	23	29	-Dorfplatz
35		28	30	24	30	25 -West
36		29	31	26	31	27 Donaustauf Walhallastraße
	41					28 -Kriegerdenkmal
	43					29 -Bayerwaldstraße
		32	34	29	34	Neutraubling Realschule
		33	35	31	35	-Gymnasium
		34	36	33	36	Tegernheim Gh. Federl
		35	37	34	37	-Martin-Luther-Kirche
		37	39	36	39	Rgbg. Schwabelweis Heyden
		39	41	40	41	-Fleischmannstr.
		41	43	41	43	-Schwabelw. Baseball-Stad.
		42	44	42	44	-Gewerbepark/D.-Arena
		44	46	44	46	-Vilsstraße-Gewerbepark
		46	48	46	48	-Weichser Weg
		48	50	48	50	-Donaustauffer Straße
		50	52	50	52	-Weichs-DEZ
		52	54	51	54	-Weißenburgstraße
		54	56	54	56	-Gabelsbergerstraße
						-Dachauptplatz
						-Hauptbahnhof

Am 24.12. und 31.12. Verkehr wie an Samstagen falls diese Tage nicht auf einen Sonntag fallen. Gültig ab 15.04.2024
 Einschränkungen hierzu entnehmen Sie bitte der Tagespresse oder unter www.rvv.de
 Mo.-Fr. gegen 17:20 Uhr und 19:20 weitere Fahrstmöglichkeiten in Richtung Regensburg HBF. Zustieg am Haltepunkt der Gegenrichtung!

- A - F** = Fahrwege
- U5** = an der Haltestelle Donaustauf Bayerwaldstraße Umstieg auf die Linie 5 Richtung Regensburg HBF
- s** = nur an Schultagen
- sf** = nur an schulfreien Tagen

	Montag - Freitag					Samstag				
05	54 ^A									
06	41 ^B _{SE}	41 ^C _{sf}				25 ^F _{U5}				
07	08 ^E _s					52 ^{U5}				
08										
09	12 ^{U5}					32 ^{U5}				
10										
11						32 ^{U5}				
12										
13	08 ^A									
14						12 ^{U5}				
15										
16	09 ^D					12 ^{U5}				
17										
18										
19										

Fahrwege mit Fahrzeit in Minuten



Am 24.12. und 31.12. Verkehr wie an Samstagen falls diese Tage nicht auf einen Sonntag fallen. Gültig ab 15.04.2024
 Einschränkungen hierzu entnehmen Sie bitte der Tagespresse oder unter www.rvv.de
 Mo.-Fr. gegen 17:20 Uhr und 19:20 weitere Fahrstmöglichkeiten in Richtung Regensburg HBF. Zustieg am Haltepunkt der Gegenrichtung!

A - F = Fahrwege

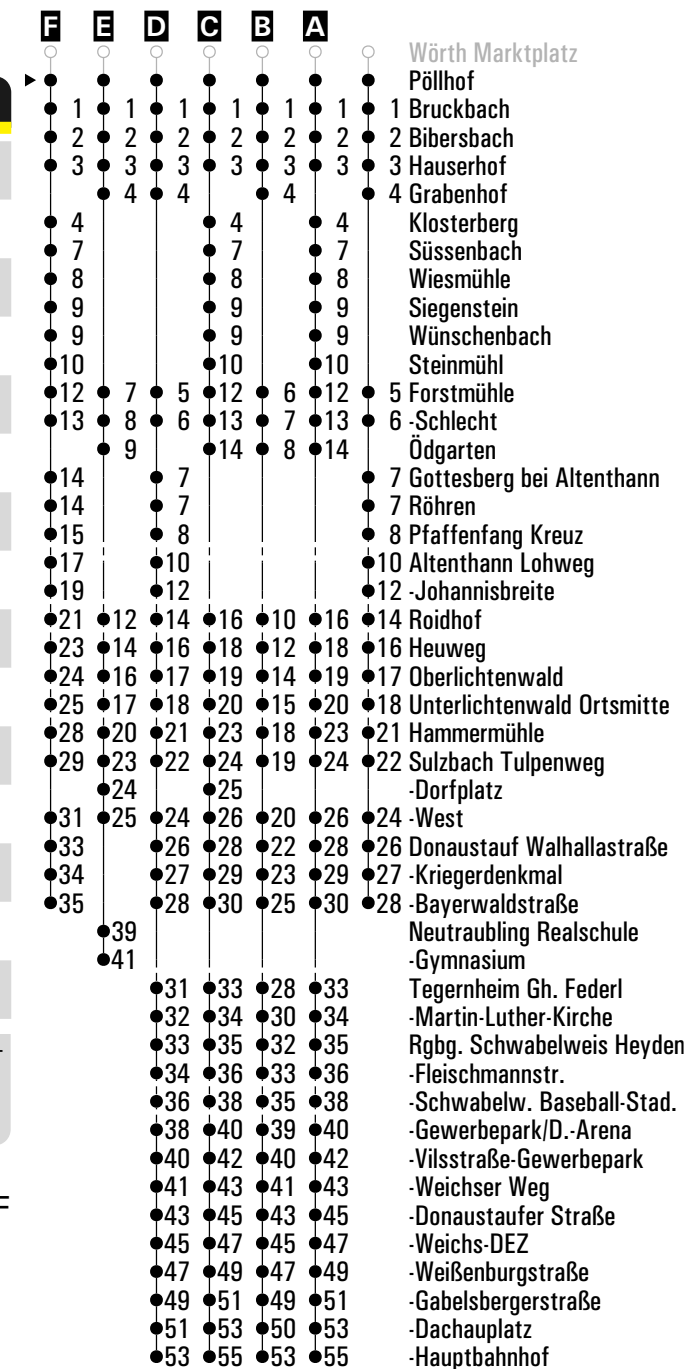
U5 = an der Haltestelle Donaustauf Bayerwaldstraße Umstieg auf die Linie 5 Richtung Regensburg HBF

s = nur an Schultagen

sf = nur an schulfreien Tagen

	Montag - Freitag					Samstag				
05	55 ^A									
06	42 ^B _{SEs}	42 ^C _{sf}				26 ^F _{U5}				
07	09 ^E _s					53 ^{U5}				
08										
09	13 ^{U5}					33 ^{U5}				
10										
11						33 ^{U5}				
12										
13	09 ^A									
14						13 ^{U5}				
15										
16	10 ^D					13 ^{U5}				
17										
18										
19										

Fahrwege mit Fahrzeit in Minuten

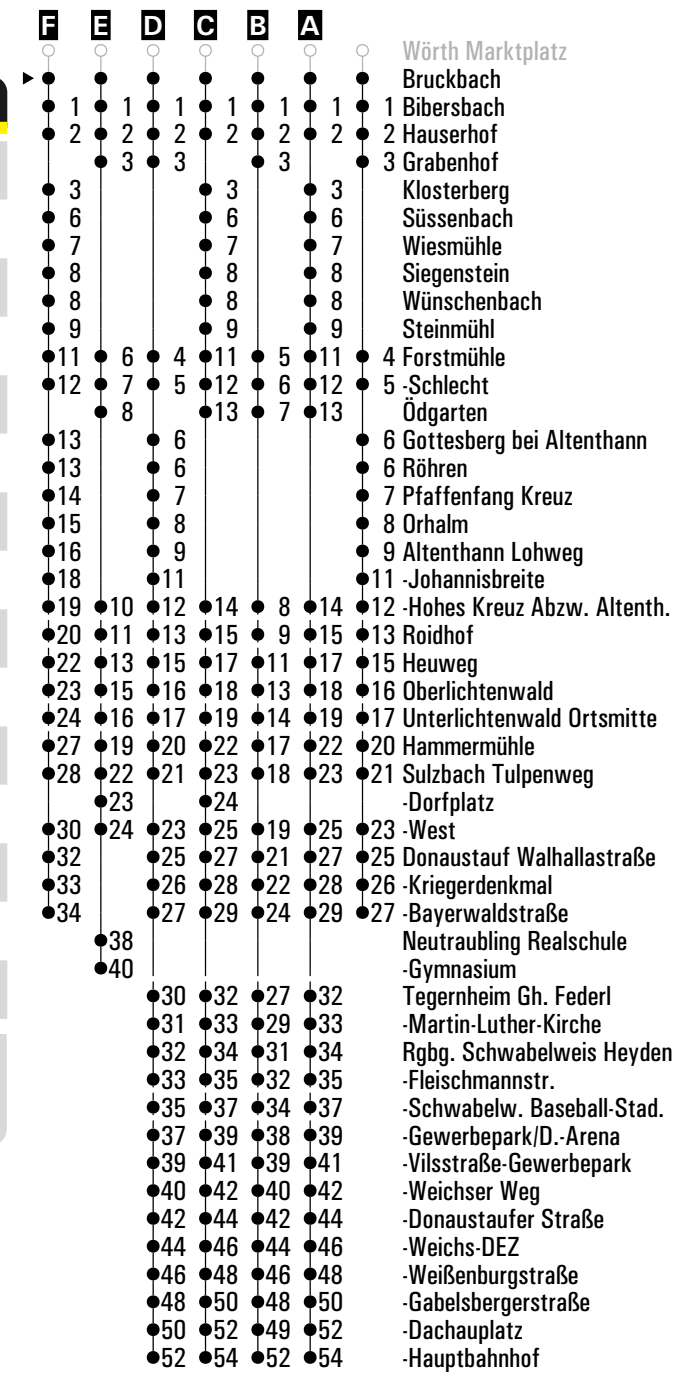


Am 24.12. und 31.12. Verkehr wie an Samstagen falls diese Tage nicht auf einen Sonntag fallen. Gültig ab 15.04.2024
 Einschränkungen hierzu entnehmen Sie bitte der Tagespresse oder unter www.rvv.de
 Mo.-Fr. gegen 17:20 Uhr und 19:20 weitere Fahrtmöglichkeiten in Richtung Regensburg HBF. Zustieg am Haltepunkt der Gegenrichtung!

A - F = Fahrwege
U5 = an der Haltestelle Donaustauf Bayerwaldstraße Umstieg auf die Linie 5 Richtung Regensburg HBF
s = nur an Schultagen
sf = nur an schulfreien Tagen

	Montag - Freitag					Samstag				
05	56 ^A									
06	43 ^B _S	43 ^C _{sf}				27 ^F _{U5}				
07	10 ^E _S					54 ^{U5}				
08										
09	14 ^{U5}					34 ^{U5}				
10										
11						34 ^{U5}				
12										
13	10 ^A									
14						14 ^{U5}				
15										
16	11 ^D					14 ^{U5}				
17										
18										
19										

Fahrwege mit Fahrzeit in Minuten




Am 24.12. und 31.12. Verkehr wie an Samstagen falls diese Tage nicht auf einen Sonntag fallen. Gültig ab 15.04.2024
 Einschränkungen hierzu entnehmen Sie bitte der Tagespresse oder unter www.rvv.de
 Mo.-Fr. gegen 17:20 Uhr und 19:20 weitere Fahrstmöglichkeiten in Richtung Regensburg HBF. Zustieg am Haltepunkt der Gegenrichtung!

A - F = Fahrwege
U5 = an der Haltestelle Donaustauf Bayerwaldstraße Umstieg auf die Linie 5 Richtung Regensburg HBF
s = nur an Schultagen
sf = nur an schulfreien Tagen

	Montag - Freitag				Samstag			
05	57 ^A							
06	44 ^B _s	44 ^C _{sf}			28 ^G _{U5}			
07	04 ^F _s	11 ^E _s			55 ^{U5}			
08								
09	15 ^{U5}				35 ^{U5}			
10								
11					35 ^{U5}			
12								
13	11 ^A							
14					15 ^{U5}			
15								
16	12 ^D				15 ^{U5}			
17	32 ^{U5}							
18								
19	32 ^{U5}							
20								
21								

Fahrwege mit Fahrzeit in Minuten



Am 24.12. und 31.12. Verkehr wie an Samstagen falls diese Tage nicht auf einen Sonntag fallen. Gültig ab 15.04.2024
Einschränkungen hierzu entnehmen Sie bitte der Tagespresse oder unter www.rvv.de

A - G = Fahrwege

U5 = an der Haltestelle Donaustauf Bayerwaldstraße Umstieg auf die Linie 5 Richtung Regensburg HBF

s = nur an Schultagen

sf = nur an schulfreien Tagen

	Montag - Freitag					Samstag				
05	58 ^A									
06	45 ^B _s	45 ^C _{sf}				29 ^G _{U5}				
07	05 ^F _s	12 ^E _s				56 ^{U5}				
08										
09	16 ^{U5}					36 ^{U5}				
10										
11						36 ^{U5}				
12										
13	12 ^A									
14						16 ^{U5}				
15										
16	13 ^D					16 ^{U5}				
17	33 ^{U5}									
18										
19	33 ^{U5}									
20										
21										

Am 24.12. und 31.12. Verkehr wie an Samstagen falls diese Tage nicht auf einen Sonntag fallen.
 Einschränkungen hierzu entnehmen Sie bitte der Tagespresse oder unter www.rvv.de

Gültig ab 15.04.2024

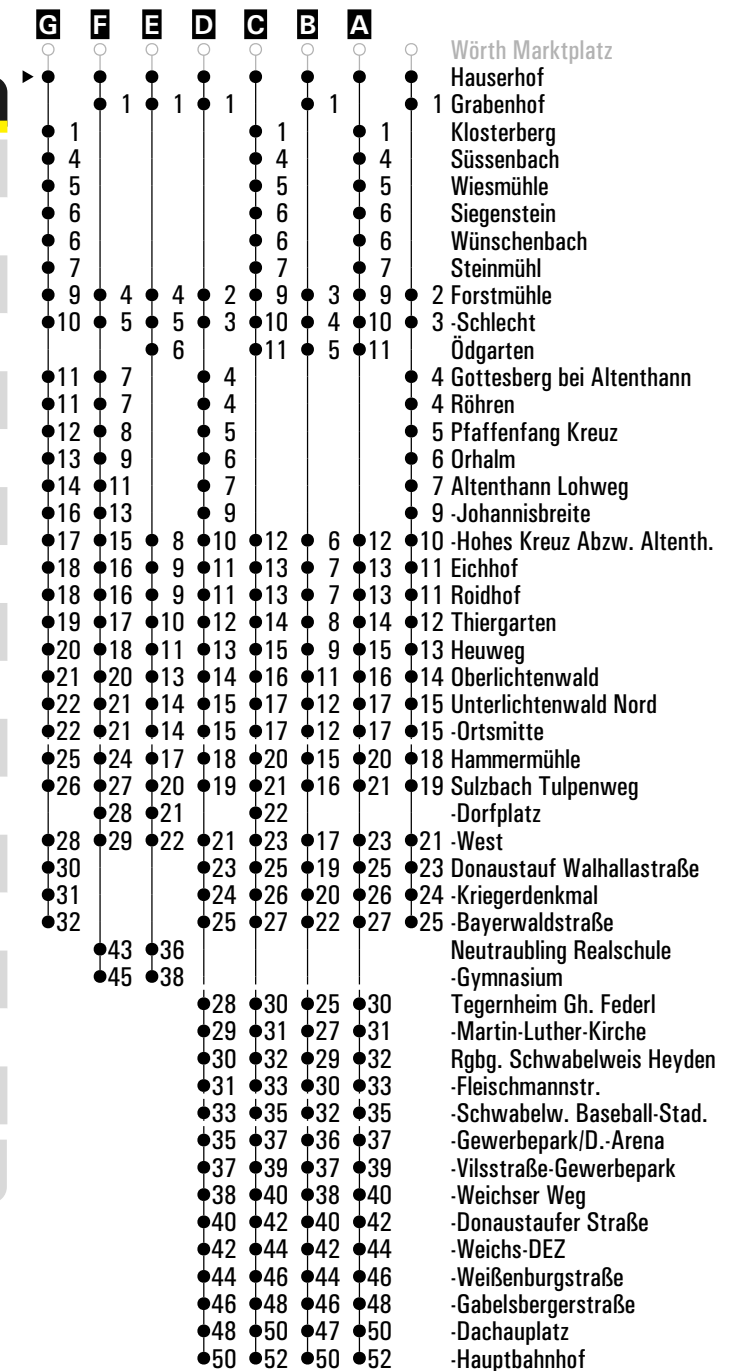
A - G = Fahrwege

U5 = an der Haltestelle Donaustauf Bayerwaldstraße Umstieg auf die Linie 5 Richtung Regensburg HBF

s = nur an Schultagen

sf = nur an schulfreien Tagen

Fahrwege mit Fahrzeit in Minuten



	Montag - Freitag						Samstag					
05												
06	46 ^A _S											
07	06 ^D _S		13 ^C _S				57 ^{U5}					
08												
09	17 ^{U5}						37 ^{U5}					
10												
11							37 ^{U5}					
12												
13												
14							17 ^{U5}					
15												
16	14 ^B						17 ^{U5}					
17	34 ^{U5}											
18												
19	34 ^{U5}											
20												
21												

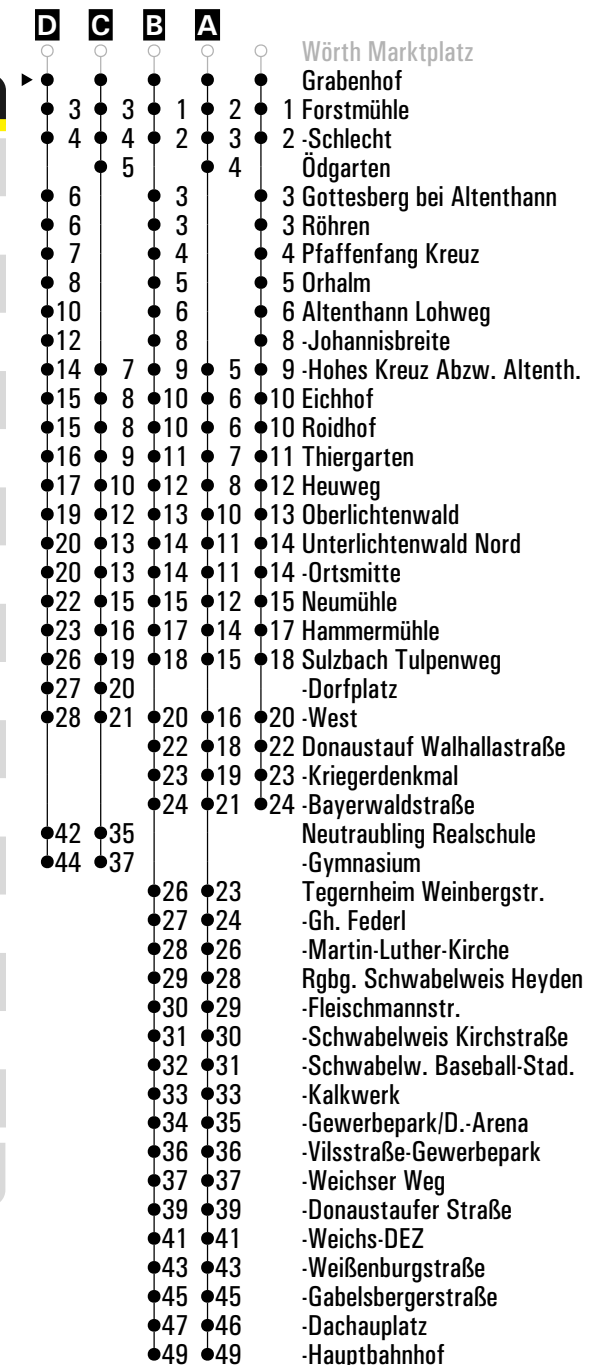
Am 24.12. und 31.12. Verkehr wie an Samstagen falls diese Tage nicht auf einen Sonntag fallen. Einschränkungen hierzu entnehmen Sie bitte der Tagespresse oder unter www.rvv.de Gültig ab 15.04.2024

A-D = Fahrwege

U5 = an der Haltestelle Donaustauf Bayerwaldstraße Umstieg auf die Linie 5 Richtung Regensburg HBF

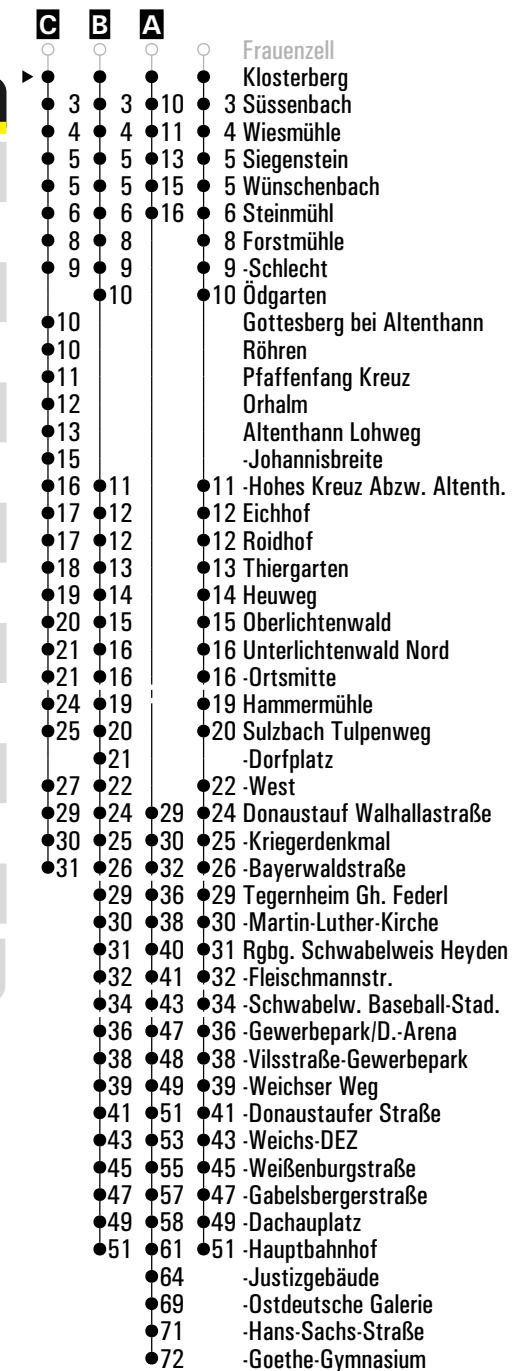
S = nur an Schultagen

Fahrwege mit Fahrzeit in Minuten



Montag - Freitag						Samstag					
05	59										
06	30 ^{A5} _s	46 ^B _{sf}				30 ^C _{U5}					
07											
08											
09											
10											
11											
12											
13	13										
14											
15											
16											
17											

Fahrwege mit Fahrzeit in Minuten



Am 24.12. und 31.12. Verkehr wie an Samstagen falls diese Tage nicht auf einen Sonntag fallen. Einschränkungen hierzu Gültig ab 15.04.2024
 entnehmen Sie bitte der Tagespresse oder unter www.rvv.de

A-C = Fahrwege

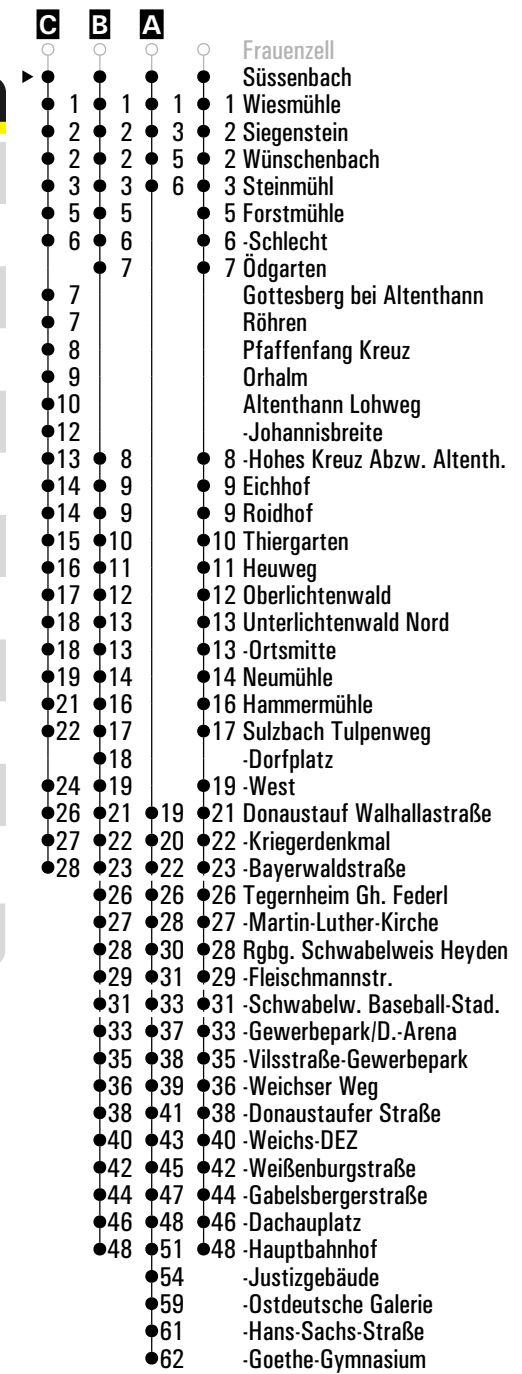
5 = Linie 5

U5 = an der Haltestelle Donaustauf Bayerwaldstraße Umstieg auf die Linie 5 Richtung Regensburg HBF

s = nur an Schultagen

sf = nur an schulfreien Tagen

	Montag - Freitag					Samstag				
05										
06	02	40 ^{A5} _s	49 ^B _{sf}			33 ^C _{U5}				
07										
08										
09										
10										
11										
12										
13	16									
14										
15										
16										



Am 24.12. und 31.12. Verkehr wie an Samstagen falls diese Tage nicht auf einen Sonntag fallen. Einschränkungen hierzu Gültig ab 15.04.2024 entnehmen Sie bitte der Tagespresse oder unter www.rvv.de

- A - C** = Fahrwege
- 5** = Linie 5
- U5** = an der Haltestelle Donaustauf Bayerwaldstraße Umstieg auf die Linie 5 Richtung Regensburg HBF
- s** = nur an Schultagen
- sf** = nur an schulfreien Tagen



Montag - Freitag

Samstag

05											
06	03	41	A ⁵ _s	50	B _{sf}		34	C _{U5}			
07											
08											
09											
10											
11											
12											
13	17										
14											
15											
16											

Am 24.12. und 31.12. Verkehr wie an Samstagen falls diese Tage nicht auf einen Sonntag fallen. Einschränkungen hierzu entnehmen Sie bitte der Tagespresse oder unter www.rvv.de Gültig ab 15.04.2024

A - C = Fahrwege

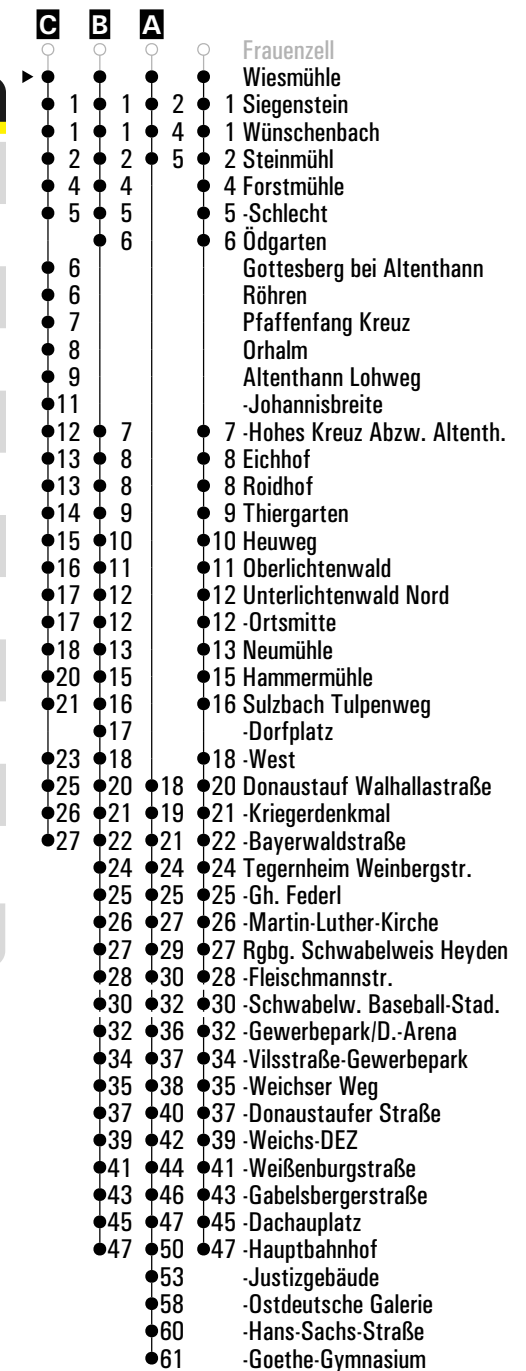
5 = Linie 5

U5 = an der Haltestelle Donaustauf Bayerwaldstraße Umstieg auf die Linie 5 Richtung Regensburg HBF

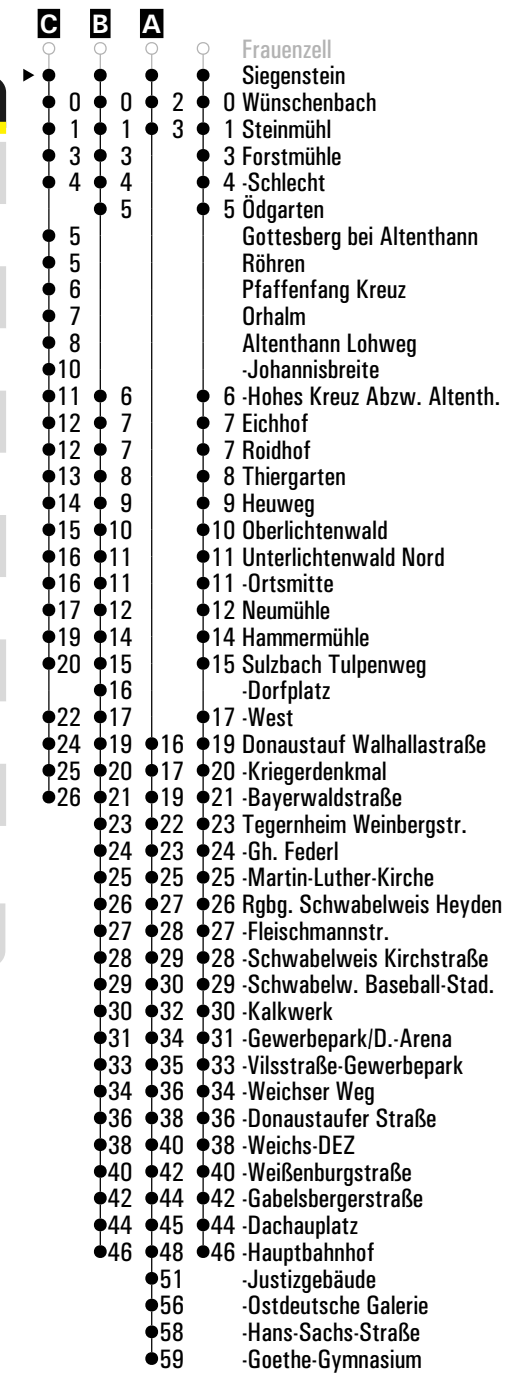
s = nur an Schultagen

sf = nur an schulfreien Tagen

Fahrwege mit Fahrzeit in Minuten



	Montag - Freitag					Samstag				
05										
06	04	43 ^{A5} _s	51 ^B _{sf}			35 ^C _{U5}				
07										
08										
09										
10										
11										
12										
13	18									
14										
15										
16										



Am 24.12. und 31.12. Verkehr wie an Samstagen falls diese Tage nicht auf einen Sonntag fallen. Einschränkungen hierzu entnehmen Sie bitte der Tagespresse oder unter www.rvv.de Gültig ab 15.04.2024

- A - C** = Fahrwege
- 5** = Linie 5
- U5** = an der Haltestelle Donaustauf Bayerwaldstraße Umstieg auf die Linie 5 Richtung Regensburg HBF
- s** = nur an Schultagen
- sf** = nur an schulfreien Tagen



Montag - Freitag

Samstag

05											
06	04	45 ^{A5} _s	51 ^B _{sf}			35 ^C _{U5}					
07											
08											
09											
10											
11											
12											
13	18										
14											
15											
16											

Am 24.12. und 31.12. Verkehr wie an Samstagen falls diese Tage nicht auf einen Sonntag fallen. Einschränkungen hierzu entnehmen Sie bitte der Tagespresse oder unter www.rvv.de Gültig ab 15.04.2024

A - C = Fahrwege

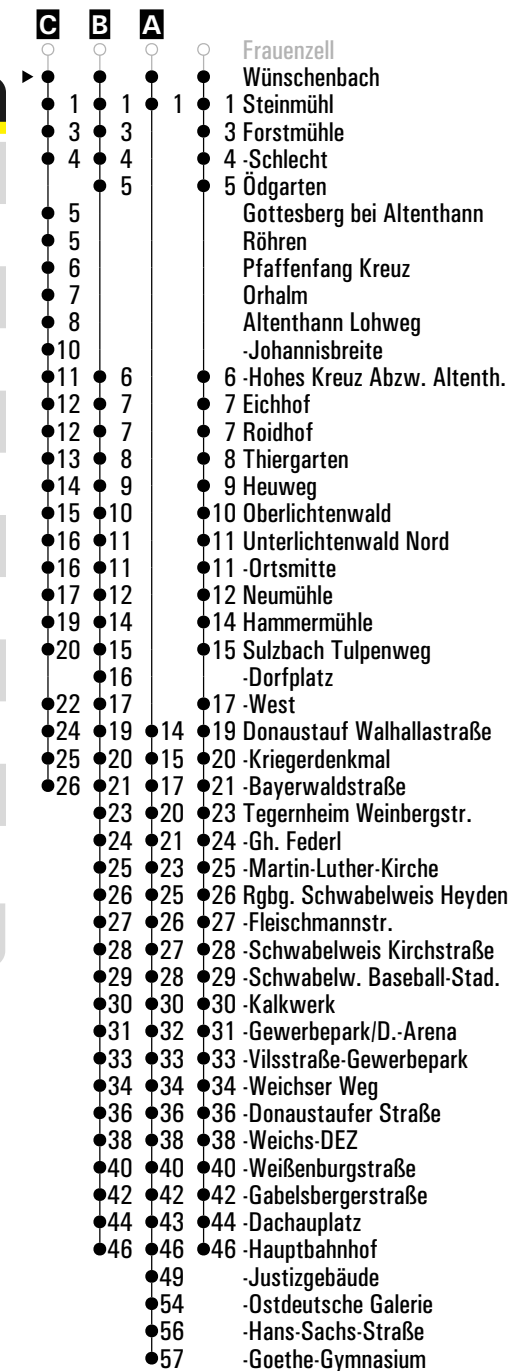
5 = Linie 5

U5 = an der Haltestelle Donaustauf Bayerwaldstraße Umstieg auf die Linie 5 Richtung Regensburg HBF

s = nur an Schultagen

sf = nur an schulfreien Tagen

Fahrwege mit Fahrzeit in Minuten



	Montag - Freitag					Samstag				
05										
06	05	46 ^{A5} _s	52 ^B _{sf}			36 ^C _{U5}				
07										
08										
09										
10										
11										
12										
13	19									
14										
15										
16										

- C** 2
- B** 2
- A** 2
- 3
- 3
- 3
- 4
- 4
- 4
- 4
- 5
- 5
- 6
- 6
- 7
- 7
- 9
- 10
- 5
- 11
- 6
- 6
- 6
- 7
- 12
- 7
- 13
- 8
- 8
- 14
- 9
- 9
- 15
- 10
- 10
- 10
- 11
- 11
- 11
- 16
- 11
- 18
- 13
- 13
- 19
- 14
- 14
- 19
- 15
- 15
- 21
- 16
- 16
- 23
- 18
- 13
- 18
- 24
- 19
- 14
- 19
- 20
- 16
- 20
- 22
- 19
- 22
- 23
- 20
- 23
- 24
- 22
- 24
- 24
- 24
- 25
- 24
- 25
- 25
- 24
- 26
- 25
- 26
- 26
- 27
- 26
- 27
- 28
- 27
- 28
- 29
- 29
- 29
- 30
- 31
- 30
- 32
- 32
- 32
- 33
- 33
- 33
- 35
- 35
- 35
- 37
- 37
- 37
- 39
- 39
- 39
- 41
- 41
- 41
- 43
- 42
- 43
- 45
- 45
- 45
- 48
- 48
- 53
- 53
- 55
- 55
- 56
- 56

- Frauenzell
- Steinmühl
- 2 Forstmühle
- 3 -Schlecht
- 4 Ödgarten
- Gottesberg bei Altenthann
- Röhren
- Pfaffenfang Kreuz
- Orhalm
- Altenthann Lohweg
- Johannisbreite
- 5 -Hohes Kreuz Abzw. Altenth.
- 6 Eichhof
- 6 Roidhof
- 7 Thiergarten
- 8 Heuweg
- 9 Oberlichtenwald
- 10 Unterlichtenwald Nord
- 10 -Ortsmitte
- 11 Neumühle
- 13 Hammermühle
- 14 Sulzbach Tulpenweg
- Dorfplatz
- 16 -West
- 18 Donaustauf Walhallastraße
- 19 -Kriegerdenkmal
- 20 -Bayerwaldstraße
- 22 Tegernheim Weinbergstr.
- 23 -Gh. Federl
- 24 -Martin-Luther-Kirche
- 25 Rgbg. Schwabelweis Heyden
- 26 -Fleischmannstr.
- 27 -Schwabelweis Kirchstraße
- 28 -Schwabelw. Baseball-Stad.
- 29 -Kalkwerk
- 30 -Gewerbepark/D.-Arena
- 32 -Vilsstraße-Gewerbepark
- 33 -Weichser Weg
- 35 -Donaustauer Straße
- 37 -Weichs-DEZ
- 39 -Weißenburgstraße
- 41 -Gabelsbergerstraße
- 43 -Dachauplatz
- 45 -Hauptbahnhof
- Justizgebäude
- Ostdeutsche Galerie
- Hans-Sachs-Straße
- Goethe-Gymnasium

Am 24.12. und 31.12. Verkehr wie an Samstagen falls diese Tage nicht auf einen Sonntag fallen. Einschränkungen hierzu Gültig ab 15.04.2024 entnehmen Sie bitte der Tagespresse oder unter www.rvv.de

A - C = Fahrwege

5 = Linie 5

U5 = an der Haltestelle Donaustauf Bayerwaldstraße Umstieg auf die Linie 5 Richtung Regensburg HBF

s = nur an Schultagen

sf = nur an schulfreien Tagen

	Montag - Freitag					Samstag				
05										
06	07 ^A	48 ^{A_s}	54 ^{B_{sf}}			38 ^{U5}				
07	09 ^{E_s}	16 ^{D_s}				58 ^{U5}				
08										
09	18 ^{U5}					38 ^{U5}				
10										
11						38 ^{U5}				
12										
13	21 ^A									
14						18 ^{U5}				
15										
16	15 ^C					18 ^{U5}				
17	35 ^{U5}									
18										
19	35 ^{U5}									
20										

Am 24.12. und 31.12. Verkehr wie an Samstagen falls diese Tage nicht auf einen Sonntag fallen.
Einschränkungen hierzu entnehmen Sie bitte der Tagespresse oder unter www.rvv.de

Gültig ab 15.04.2024

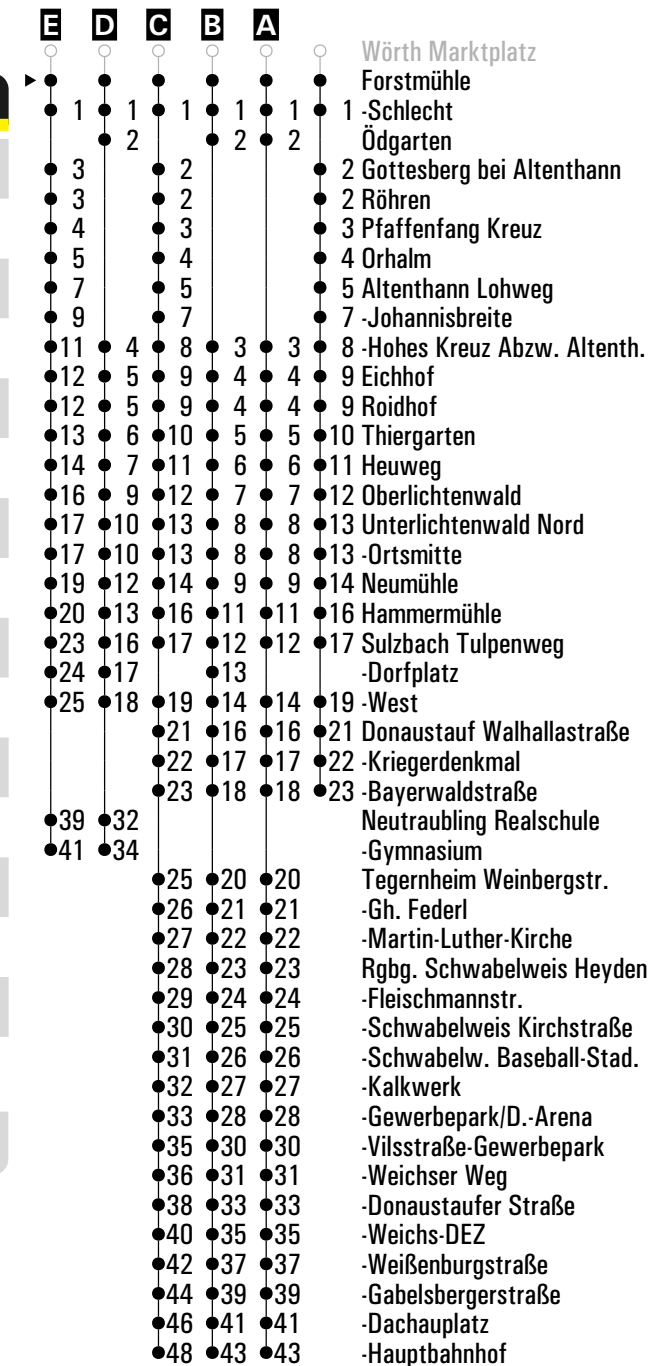
A - E = Fahrwege

U5 = an der Haltestelle Donaustauf Bayerwaldstraße Umstieg auf die Linie 5 Richtung Regensburg HBF

s = nur an Schultagen

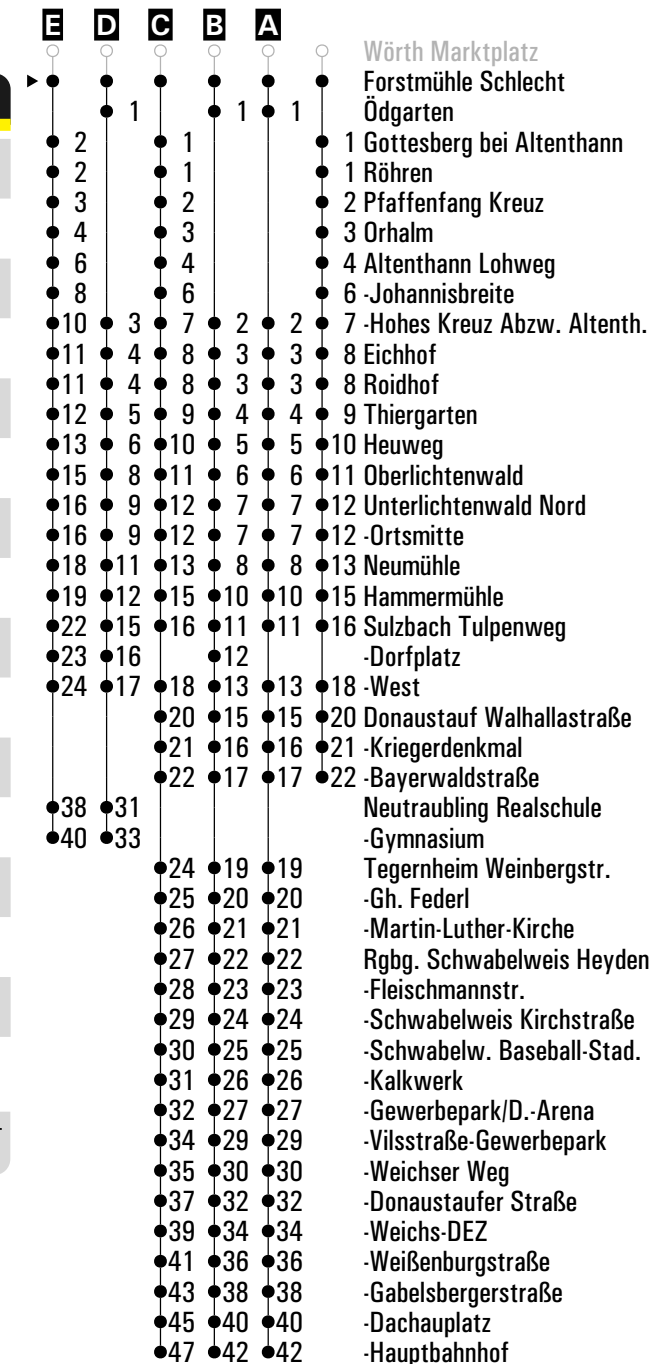
sf = nur an schulfreien Tagen

Fahrwege mit Fahrzeit in Minuten



	Montag - Freitag					Samstag				
05										
06	08 ^A	49 ^{A_s}	55 ^{B_{sf}}			39 ^{U5}				
07	10 ^{E_s}	17 ^{D_s}				59 ^{U5}				
08										
09	19 ^{U5}					39 ^{U5}				
10										
11						39 ^{U5}				
12										
13	22 ^A									
14						19 ^{U5}				
15										
16	16 ^C					19 ^{U5}				
17	36 ^{U5}									
18										
19	36 ^{U5}									
20										

Fahrwege mit Fahrzeit in Minuten



Am 24.12. und 31.12. Verkehr wie an Samstagen falls diese Tage nicht auf einen Sonntag fallen. Gültig ab 15.04.2024
 Einschränkungen hierzu entnehmen Sie bitte der Tagespresse oder unter www.rvv.de

A - E = Fahrwege
U5 = an der Haltestelle Donaustauf Bayerwaldstraße Umstieg auf die Linie 5 Richtung Regensburg HBF
s = nur an Schultagen
sf = nur an schulfreien Tagen

RVV

36/37

Ödgarten ▶ Donaustauf - Neutraubling / Regensburg



Montag - Freitag

05																			
06	09	50 ^s	56 ^{A sf}																
07	18 ^{B s}																		
08																			
09																			
10																			
11																			
12																			
13	23																		
14																			
15																			
16																			
17																			
18																			
19																			
20																			

Am 24.12. und 31.12. Verkehr wie an Samstagen falls diese Tage nicht auf einen Sonntag fallen. Einschränkungen hierzu entnehmen Sie bitte der Tagespresse oder unter www.rvv.de Gültig ab 15.04.2024

A - B = Fahrwege **s** = nur an Schultagen **sf** = nur an schulfreien Tagen

Fahrwege mit Fahrzeit in Minuten

- B** ● 2 ● 3 ● 3 ● 4 ● 5 ● 7 ● 8 ● 8 ● 10 ● 11 ● 14 ● 15 ● 16 ● 30 ● 32
- A** ● 1 ● 2 ● 2 ● 3 ● 4 ● 5 ● 6 ● 6 ● 7 ● 9 ● 10 ● 11 ● 12 ● 14 ● 15 ● 16 ● 18 ● 19 ● 20 ● 21 ● 22 ● 23 ● 24 ● 25 ● 26 ● 28 ● 29 ● 31 ● 33 ● 35 ● 37 ● 39 ● 41
- Wörth Marktplatz
- Ödgarten
- 1 Hohes Kreuz Abzw. Altenth.
- 2 Eichhof
- 2 Roidhof
- 3 Thiergarten
- 4 Heuweg
- 5 Oberlichtenwald
- 6 Unterlichtenwald Nord
- 6 -Ortsmitte
- 7 Neumühle
- 9 Hammermühle
- 10 Sulzbach Tulpenweg
- -Dorfplatz
- 12 -West
- 14 Donaustauf Walhallastraße
- 15 -Kriegerdenkmal
- 16 -Bayerwaldstraße
- Neutraubling Realschule
- -Gymnasium
- 18 Tegernheim Weinbergstr.
- 19 -Gh. Federl
- 20 -Martin-Luther-Kirche
- 21 Rgbg. Schwabelweis Heyden
- 22 -Fleischmannstr.
- 23 -Schwabelweis Kirchstraße
- 24 -Schwabelw. Baseball-Stad.
- 25 -Kalkwerk
- 26 -Gewerbepark/D.-Arena
- 28 -Vilsstraße-Gewerbepark
- 29 -Weichser Weg
- 31 -Donaustauer Straße
- 33 -Weichs-DEZ
- 35 -Weißenburgstraße
- 37 -Gabelsbergerstraße
- 39 -Dachauplatz
- 41 -Hauptbahnhof

	Montag - Freitag					Samstag				
05										
06						40 ^{U5}				
07	12 ^B _S									
08						00 ^{U5}				
09	20 ^{U5}					40 ^{U5}				
10										
11						40 ^{U5}				
12										
13										
14						20 ^{U5}				
15										
16	17 ^A					20 ^{U5}				
17	37 ^{U5}									
18										
19	37 ^{U5}									
20										
21										
22										

- B** 0 Gottesberg bei Altenthann
- 1 Röhren
- 2 Pfaffenfang Kreuz
- 3 Orhalm
- 4 3 Altenthann Lohweg
- 6 5 5 -Johannisbreite
- 8 6 6 -Hohes Kreuz Abzw. Altenth.
- 9 7 7 Eichhof
- 9 7 7 Roidhof
- 10 8 8 Thiergarten
- 11 9 9 Heuweg
- 13 10 10 Oberlichtenwald
- 14 11 11 Unterlichtenwald Nord
- 14 11 11 -Ortsmitte
- 16 12 12 Neumühle
- 17 14 14 Hammermühle
- 20 15 15 Sulzbach Tulpenweg
- 21 -Dorfplatz
- 22 17 17 -West
- 19 19 Donaustauf Walhallastraße
- 20 20 -Kriegerdenkmal
- 21 21 -Bayerwaldstraße
- 36 Neutraubling Realschule
- 38 -Gymnasium
- 23 Tegernheim Weinbergstr.
- 24 -Gh. Federl
- 25 -Martin-Luther-Kirche
- 26 Rgbg. Schwabelweis Heyden
- 27 -Fleischmannstr.
- 28 -Schwabelweis Kirchstraße
- 29 -Schwabelw. Baseball-Stad.
- 30 -Kalkwerk
- 31 -Gewerbepark/D.-Arena
- 33 -Vilsstraße-Gewerbepark
- 34 -Weichser Weg
- 36 -Donaustauer Straße
- 38 -Weichs-DEZ
- 40 -Weißenburgstraße
- 42 -Gabelsbergerstraße
- 44 -Dachauplatz
- 46 -Hauptbahnhof

Am 24.12. und 31.12. Verkehr wie an Samstagen falls diese Tage nicht auf einen Sonntag fallen. Einschränkungen hierzu entnehmen Sie bitte der Tagespresse oder unter www.rvv.de Gültig ab 15.04.2024

A - B = Fahrwege

S = nur an Schultagen

U5 = an der Haltestelle Donaustauf Bayerwaldstraße Umstieg auf die Linie 5 Richtung Regensburg HBF

	Montag - Freitag							Samstag								
05																
06								40 ^{U5}								
07	12 ^B _S															
08								00 ^{U5}								
09	20 ^{U5}							40 ^{U5}								
10																
11								40 ^{U5}								
12																
13																
14								20 ^{U5}								
15																
16	17 ^A							20 ^{U5}								
17	37 ^{U5}															
18																
19	37 ^{U5}															
20																
21																
22																

- B
- A
- Forsthof
- 1 Röhren
- 1 1 Pfaffenfang Kreuz
- 2 2 Orhalm
- 4 3 3 Altenthann Lohweg
- 6 5 5 -Johannisbreite
- 8 6 6 -Hohes Kreuz Abzw. Altenth.
- 9 7 7 Eichhof
- 9 7 7 Roidhof
- 10 8 8 Thiergarten
- 11 9 9 Heuweg
- 13 10 10 Oberlichtenwald
- 14 11 11 Unterlichtenwald Nord
- 14 11 11 -Ortsmitte
- 16 12 12 Neumühle
- 17 14 14 Hammermühle
- 20 15 15 Sulzbach Tulpenweg
- 21 -Dorfplatz
- 22 17 17 -West
- 19 19 Donaustauf Walhallastraße
- 20 20 -Kriegerdenkmal
- 21 21 -Bayerwaldstraße
- 36 Neutraubling Realschule
- 38 -Gymnasium
- 23 Tegernheim Weinbergstr.
- 24 -Gh. Federl
- 25 -Martin-Luther-Kirche
- 26 Rgbg. Schwabelweis Heyden
- 27 -Fleischmannstr.
- 28 -Schwabelweis Kirchstraße
- 29 -Schwabelw. Baseball-Stad.
- 30 -Kalkwerk
- 31 -Gewerbepark/D.-Arena
- 33 -Vilsstraße-Gewerbepark
- 34 -Weichser Weg
- 36 -Donaustauer Straße
- 38 -Weichs-DEZ
- 40 -Weißenburgstraße
- 42 -Gabelsbergerstraße
- 44 -Dachauplatz
- 46 -Hauptbahnhof

Am 24.12. und 31.12. Verkehr wie an Samstagen falls diese Tage nicht auf einen Sonntag fallen. Einschränkungen hierzu entnehmen Sie bitte der Tagespresse oder unter www.rvv.de Gültig ab 15.04.2024

A - B = Fahrwege

S = nur an Schultagen

U5 = an der Haltestelle Donaustauf Bayerwaldstraße Umstieg auf die Linie 5 Richtung Regensburg HBF



Montag - Freitag

05	43 ^{U5}								
06	35 ^B								
07	10 ^{C UK} _s	20 ^{A U5} _{sf}							
08									
09									
10	38 ^{U5}								
11									
12	20 ^A _{U5}								
13									
14	03 ^{U5}								
15	03 ^{U5}								
16									
17									
18									

Am 24.12. und 31.12. Verkehr wie an Samstagen falls diese Tage nicht auf einen Sonntag fallen. Einschränkungen hierzu Gültig ab 15.04.2024 entnehmen Sie bitte der Tagespresse oder unter www.rvv.de

A - C = Fahrwege

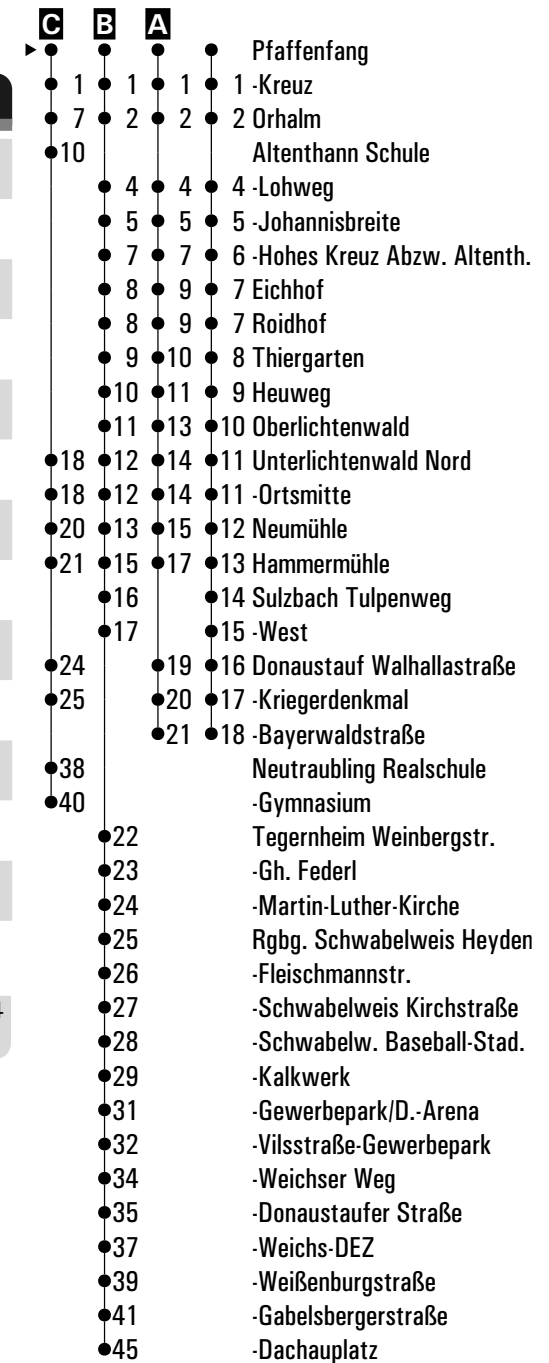
U5 = an der Haltestelle Donaustauf Bayerwaldstraße Umstieg auf die Linie 5 Richtung Regensburg HBF

UK = an der Haltestelle Donaustauf Kriegerdenkmal Umstieg auf die Linie 5 Richtung Regensburg HBF

s = nur an Schultagen

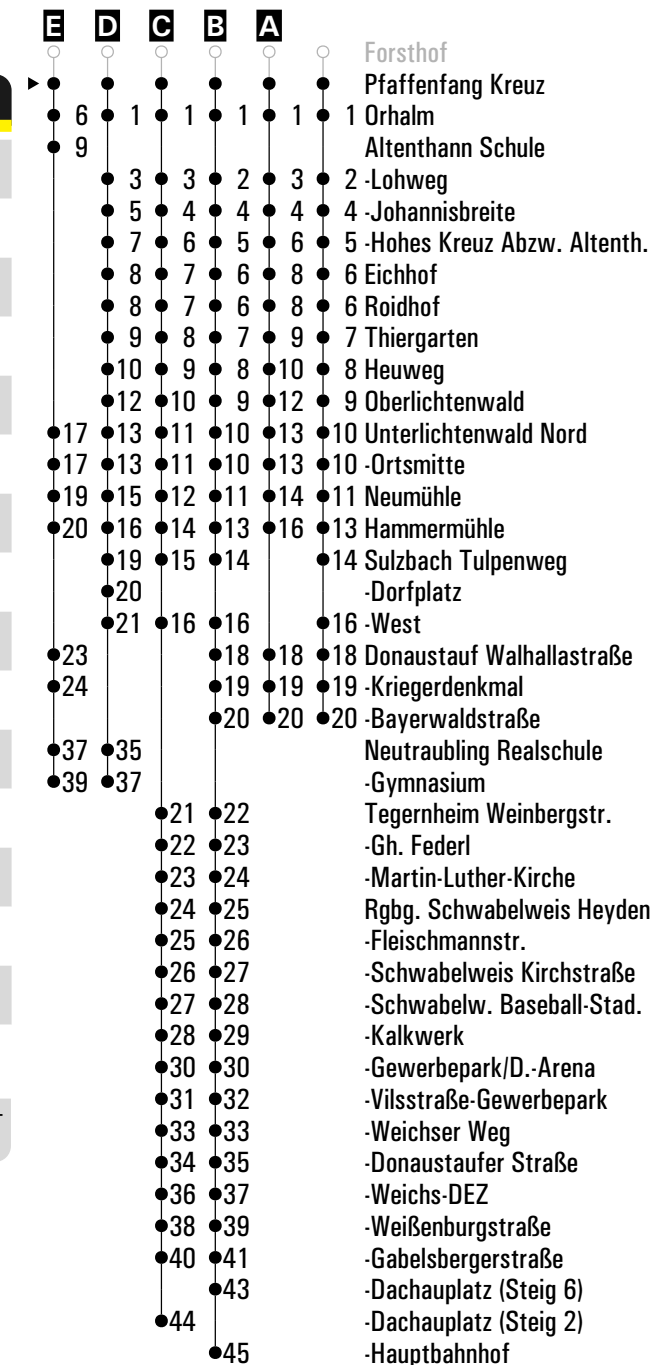
sf = nur an schulfreien Tagen

Fahrwege mit Fahrzeit in Minuten



	Montag - Freitag				Samstag			
05	44 ^{U5}							
06	36 ^C				41 ^{U5}			
07	11 ^{EUK} _s	13 ^D _s	21 ^A _{sf} ^{U5}					
08					01 ^{U5}			
09	21 ^{U5}				41 ^{U5}			
10	39 ^{U5}							
11					41 ^{U5}			
12	21 ^A _{U5}							
13								
14	04 ^{U5}				21 ^{U5}			
15	04 ^{U5}							
16	18 ^B				21 ^{U5}			
17	38 ^{U5}							
18								
19	38 ^{U5}							
20								

Fahrwege mit Fahrzeit in Minuten



Am 24.12. und 31.12. Verkehr wie an Samstagen falls diese Tage nicht auf einen Sonntag fallen. Gültig ab 15.04.2024
 Einschränkungen hierzu entnehmen Sie bitte der Tagespresse oder unter www.rvv.de

- A - E** = Fahrwege
- U5** = an der Haltestelle Donaustauf Bayerwaldstraße Umstieg auf die Linie 5 Richtung Regensburg HBF
- UK** = an der Haltestelle Donaustauf Kriegerdenkmal Umstieg auf die Linie 5 Richtung Regensburg HBF
- s** = nur an Schultagen
- sf** = nur an schulfreien Tagen

	Montag - Freitag				Samstag			
05	45 ^{U5}							
06	37 ^C				42 ^{U5}			
07	14 ^D _s	17 ^{EUK} _s	22 ^{AU5} _{sf}					
08					02 ^{U5}			
09	22 ^{U5}				42 ^{U5}			
10	40 ^{U5}							
11					42 ^{U5}			
12	22 ^A _{U5}							
13								
14	05 ^{U5}				22 ^{U5}			
15	05 ^{U5}							
16	19 ^B				22 ^{U5}			
17	39 ^{U5}							
18								
19	39 ^{U5}							
20								

Am 24.12. und 31.12. Verkehr wie an Samstagen falls diese Tage nicht auf einen Sonntag fallen.
Einschränkungen hierzu entnehmen Sie bitte der Tagespresse oder unter www.rvv.de

Gültig ab 15.04.2024

A - E = Fahrwege

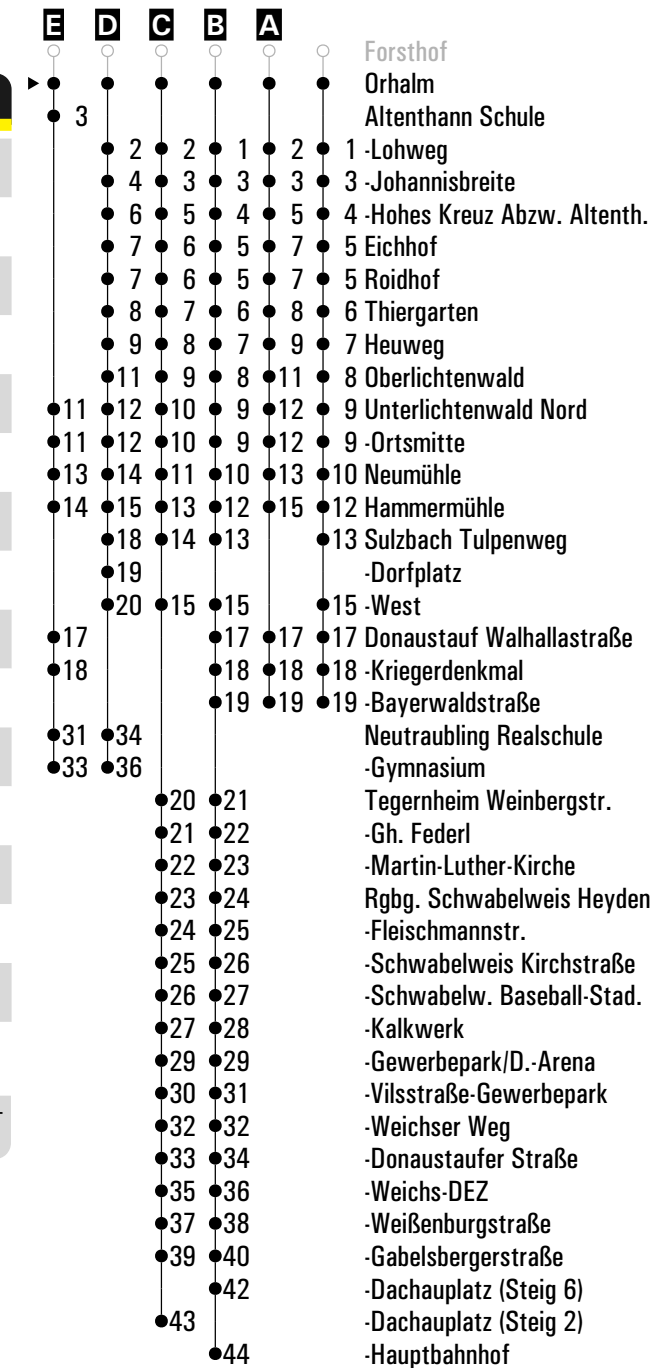
U5 = an der Haltestelle Donaustauf Bayerwaldstraße Umstieg auf die Linie 5 Richtung Regensburg HBF

UK = an der Haltestelle Donaustauf Kriegerdenkmal Umstieg auf die Linie 5 Richtung Regensburg HBF

s = nur an Schultagen

sf = nur an schulfreien Tagen

Fahrwege mit Fahrzeit in Minuten





Montag - Freitag

05
06
07
08
09
10
11

20 ^{UK}_s

Fahrwege mit Fahrzeit in Minuten

- Pfaffenfang
- ▶ ● Altenthann Schule
- 8 Unterlichtenwald Nord
- 8 -Ortsmitte
- 10 Neumühle
- 11 Hammermühle
- 14 Donaustauf Walhallastraße
- 15 -Kriegerdenkmal
- 28 Neutraubling Realschule
- 30 -Gymnasium

Am 24.12. und 31.12. Verkehr wie an Samstagen falls diese Tage nicht auf einen Sonntag fallen. Einschränkungen hierzu entnehmen Sie Gültig ab 15.04.2024 bitte der Tagespresse oder unter www.rvv.de

UK = an der Haltestelle Donaustauf Kriegerdenkmal Umstieg auf die Linie 5 Richtung Regensburg HBF **s** = nur an Schultagen

	Montag - Freitag				Samstag			
05	47 ^{U5}							
06	39 ^C				43 ^{U5}			
07	16 ^{D_s}		24 ^{A_{sf} U5}					
08					03 ^{U5}			
09	23 ^{U5}				43 ^{U5}			
10	42 ^{U5}							
11					43 ^{U5}			
12	24 ^{A_{U5}}							
13								
14	07 ^{U5}				23 ^{U5}			
15	07 ^{U5}							
16	20 ^B				23 ^{U5}			
17	40 ^{U5}							
18								
19	40 ^{U5}							
20								

Am 24.12. und 31.12. Verkehr wie an Samstagen falls diese Tage nicht auf einen Sonntag fallen. Einschränkungen Gültig ab 15.04.2024
hierzu entnehmen Sie bitte der Tagespresse oder unter www.rvv.de

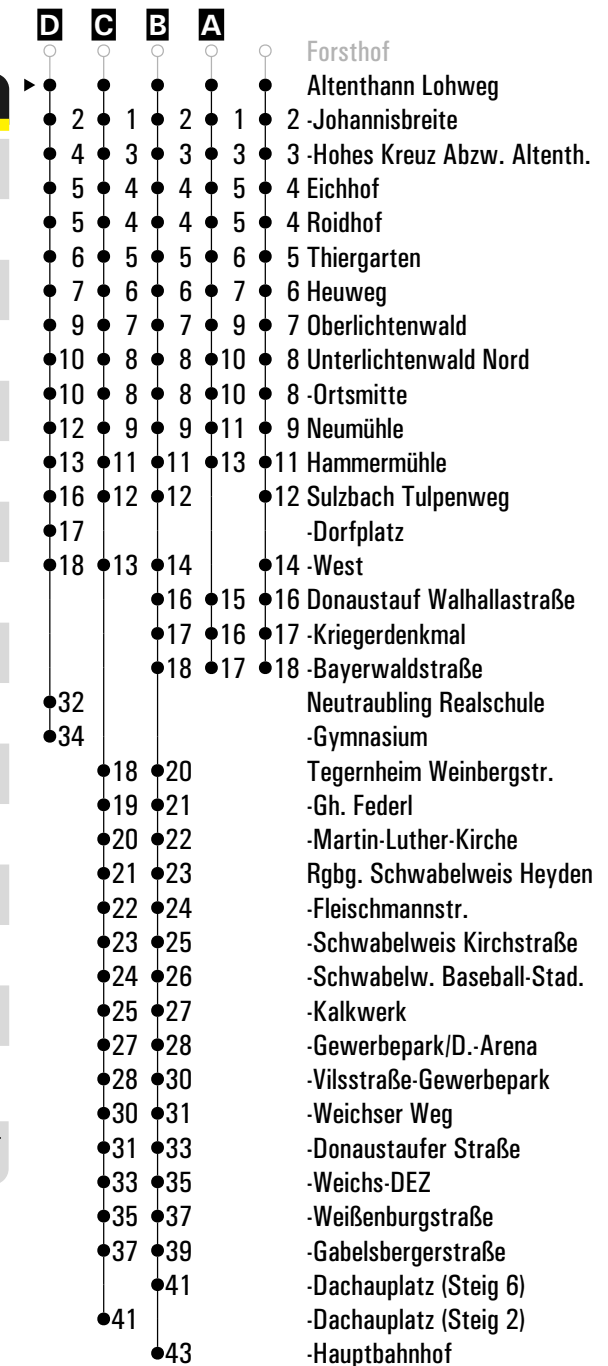
A - D = Fahrwege

U5 = an der Haltestelle Donaustauf Bayerwaldstraße Umstieg auf die Linie 5 Richtung Regensburg HBF

s = nur an Schultagen

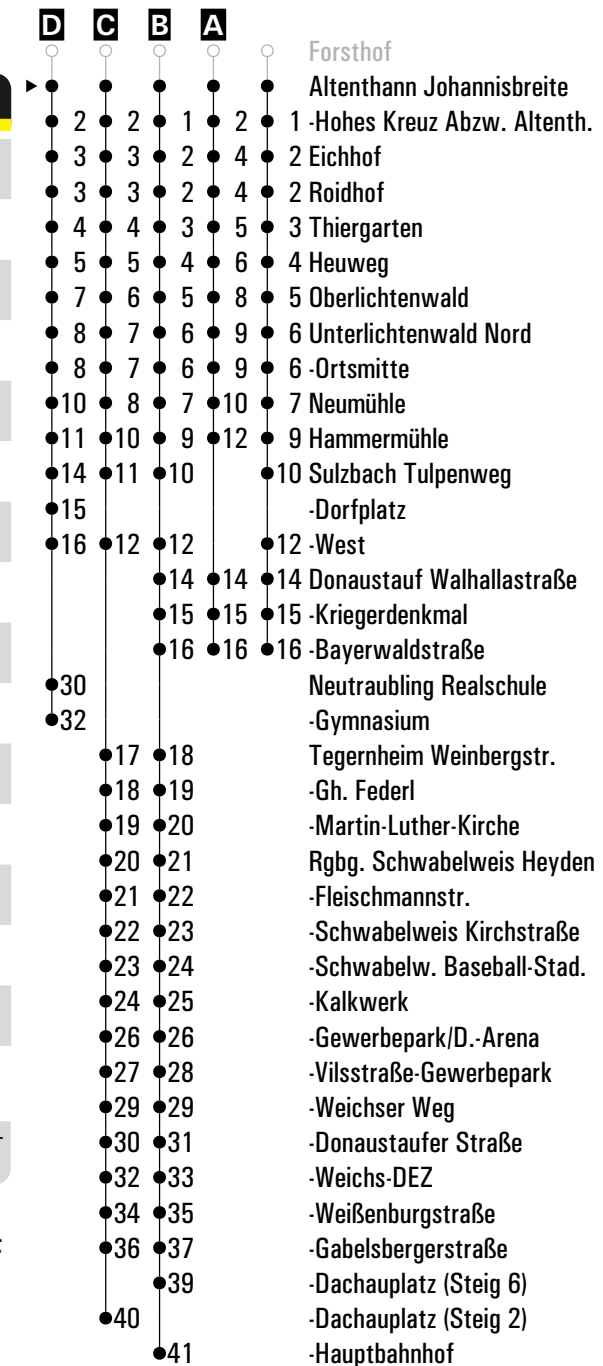
sf = nur an schulfreien Tagen

Fahrwege mit Fahrzeit in Minuten



	Montag - Freitag				Samstag			
05	48 ^{U5}							
06	40 ^C				45 ^{U5}			
07	18 ^D _s		25 ^A _{sf}					
08					05 ^{U5}			
09	25 ^{U5}				45 ^{U5}			
10	43 ^{U5}							
11					45 ^{U5}			
12	25 ^A _{U5}							
13								
14	08 ^{U5}				25 ^{U5}			
15	08 ^{U5}							
16	22 ^B				25 ^{U5}			
17	42 ^{U5}							
18								
19	42 ^{U5}							
20								

Fahrwege mit Fahrzeit in Minuten



Am 24.12. und 31.12. Verkehr wie an Samstagen falls diese Tage nicht auf einen Sonntag fallen. Einschränkungen Gültig ab 15.04.2024 hierzu entnehmen Sie bitte der Tagespresse oder unter www.rvv.de

- A - D** = Fahrwege
- U5** = an der Haltestelle Donaustauf Bayerwaldstraße Umstieg auf die Linie 5 Richtung Regensburg HBF
- s** = nur an Schultagen
- sf** = nur an schulfreien Tagen

	Montag - Freitag				Samstag			
05	49 ^{U5}							
06	10 ^A	42 ^E	51 ^{A_s}	57 ^{D_{sf}}	46 ^{U5}			
07	20 ^{B_s}	27 ^{C_{sf}U5}						
08					06 ^{U5}			
09	26 ^{U5}				46 ^{U5}			
10	45 ^{U5}							
11					46 ^{U5}			
12	27 ^{C_{U5}}							
13	24 ^A							
14	09 ^{U5}				26 ^{U5}			
15	09 ^{U5}							
16	23 ^A				26 ^{U5}			
17	43 ^{U5}							
18								
19	43 ^{U5}							
20								

Am 24.12. und 31.12. Verkehr wie an Samstagen falls diese Tage nicht auf einen Sonntag fallen.
Einschränkungen hierzu entnehmen Sie bitte der Tagespresse oder unter www.rvv.de

Gültig ab 15.04.2024

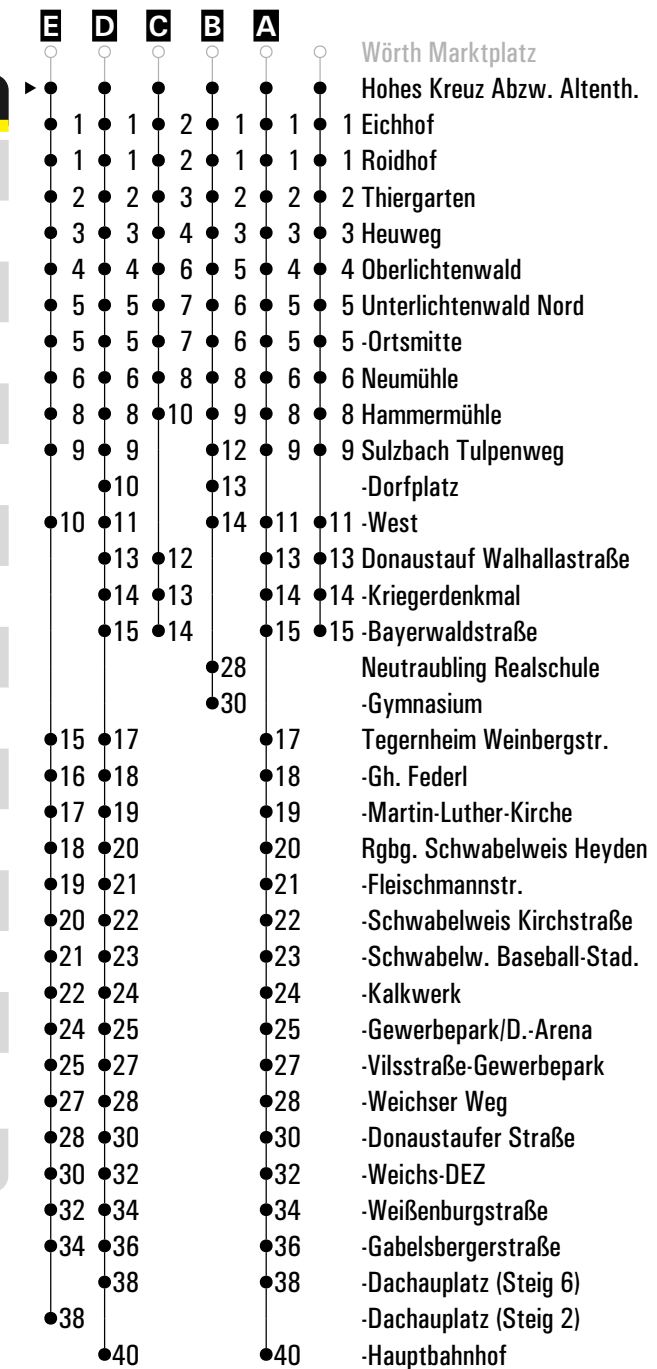
A - E = Fahrwege

U5 = an der Haltestelle Donaustauf Bayerwaldstraße Umstieg auf die Linie 5 Richtung Regensburg HBF

s = nur an Schultagen

sf = nur an schulfreien Tagen

Fahrwege mit Fahrzeit in Minuten



	Montag - Freitag				Samstag			
05	50 ^{U5}							
06	11 ^A	43 ^E	52 ^A _s	58 ^D _{sf}	47 ^{U5}			
07	21 ^B _s	29 ^C _{sf} ^{U5}						
08					07 ^{U5}			
09	27 ^{U5}				47 ^{U5}			
10	47 ^{U5}							
11					47 ^{U5}			
12	29 ^C _{U5}							
13	25 ^A							
14	10 ^{U5}				27 ^{U5}			
15	10 ^{U5}							
16	24 ^A				27 ^{U5}			
17	44 ^{U5}							
18								
19	44 ^{U5}							
20								

Am 24.12. und 31.12. Verkehr wie an Samstagen falls diese Tage nicht auf einen Sonntag fallen.
Einschränkungen hierzu entnehmen Sie bitte der Tagespresse oder unter www.rvv.de

Gültig ab 15.04.2024

A - E = Fahrwege

U5 = an der Haltestelle Donaustauf Bayerwaldstraße Umstieg auf die Linie 5 Richtung Regensburg HBF

s = nur an Schultagen

sf = nur an schulfreien Tagen

Fahrwege mit Fahrzeit in Minuten

E	D	C	B	A	
0	0	0	0	0	0
1	1	1	1	1	1
2	2	2	2	2	2
3	3	4	4	3	3
4	4	5	5	4	4
4	4	5	5	4	4
5	5	6	7	5	5
7	7	8	8	7	7
8	8		11	8	8
9	10		12	10	10
	12	10		12	12
	13	11		13	13
	14	12		14	14
			27		
			29		
14	16			16	16
15	17			17	17
16	18			18	18
17	19			19	19
18	20			20	20
19	21			21	21
20	22			22	22
21	23			23	23
23	24			24	24
24	26			26	26
26	27			27	27
27	29			29	29
29	31			31	31
31	33			33	33
33	35			35	35
	37			37	37
37					
	39			39	39

Wörth Marktplatz

- Eichhof
- 0 Roidhof
- 1 Thiergarten
- 2 Heuweg
- 3 Oberlichtenwald
- 4 Unterlichtenwald Nord
- 4 -Ortsmitte
- 5 Neumühle
- 7 Hammermühle
- 8 Sulzbach Tulpenweg
- Dorfplatz
- 10 -West
- 12 Donaustauf Walhallastraße
- 13 -Kriegerdenkmal
- 14 -Bayerwaldstraße
- Neutraubling Realschule
- Gymnasium
- Tegernheim Weinbergstr.
- Gh. Federl
- Martin-Luther-Kirche
- Rgbg. Schwabelweis Heyden
- Fleischmannstr.
- Schwabelweis Kirchstraße
- Schwabelw. Baseball-Stad.
- Kalkwerk
- Gewerbepark/D.-Arena
- Vilsstraße-Gewerbepark
- Weichser Weg
- Donaustauer Straße
- Weichs-DEZ
- Weißenburgstraße
- Gabelsbergerstraße
- Dachauplatz (Steig 6)
- Dachauplatz (Steig 2)
- Hauptbahnhof

	Montag - Freitag				Samstag			
05	50 ^{U5}							
06	11 ^A	43 ^E	52 ^A _s	58 ^D _{sf}	47 ^{U5}			
07	21 ^B _s	29 ^C _{sf} ^{U5}						
08					07 ^{U5}			
09	27 ^{U5}				47 ^{U5}			
10	47 ^{U5}							
11					47 ^{U5}			
12	29 ^C _{U5} ^A							
13	25 ^A							
14	10 ^{U5}				27 ^{U5}			
15	10 ^{U5}							
16	24 ^A				27 ^{U5}			
17	44 ^{U5}							
18								
19	44 ^{U5}							
20								

Fahrwege mit Fahrzeit in Minuten

E	D	C	B	A		
•	•	•	•	•	•	Wörth Marktplatz
•	•	•	•	•	•	Roidhof
• 1	• 1	• 1	• 1	• 1	• 1	1 Thiergarten
• 2	• 2	• 2	• 2	• 2	• 2	2 Heuweg
• 3	• 3	• 4	• 4	• 3	• 3	3 Oberlichtenwald
• 4	• 4	• 5	• 5	• 4	• 4	4 Unterlichtenwald Nord
• 4	• 4	• 5	• 5	• 4	• 4	4 -Ortsmitte
• 5	• 5	• 6	• 7	• 5	• 5	5 Neumühle
• 7	• 7	• 8	• 8	• 7	• 7	7 Hammermühle
• 8	• 8	• 11	• 8	• 8	• 8	8 Sulzbach Tulpenweg
• 9	• 9	• 12	• 10	• 10	• 10	-Dorfplatz
• 9	• 10	• 13	• 12	• 12	• 12	12 -West
• 12	• 10	• 12	• 12	• 12	• 12	12 Donaustauf Walhallastraße
• 13	• 11	• 13	• 13	• 13	• 13	13 -Kriegerdenkmal
• 14	• 12	• 14	• 14	• 14	• 14	14 -Bayerwaldstraße
• 14	• 16	• 27	• 16	• 16	• 16	Neutraubling Realschule
• 15	• 17	• 29	• 17	• 17	• 17	-Gymnasium
• 16	• 18	• 29	• 18	• 18	• 18	Tegernheim Weinbergstr.
• 17	• 19	• 29	• 19	• 19	• 19	-Gh. Federl
• 18	• 20	• 29	• 20	• 20	• 20	-Martin-Luther-Kirche
• 19	• 21	• 29	• 21	• 21	• 21	Rgbg. Schwabelweis Heyden
• 20	• 22	• 29	• 22	• 22	• 22	-Fleischmannstr.
• 21	• 23	• 29	• 23	• 23	• 23	-Schwabelweis Kirchstraße
• 23	• 24	• 29	• 24	• 24	• 24	-Schwabelw. Baseball-Stad.
• 24	• 26	• 29	• 26	• 26	• 26	-Kalkwerk
• 26	• 27	• 29	• 27	• 27	• 27	-Gewerbepark/D.-Arena
• 27	• 29	• 29	• 29	• 29	• 29	-Vilsstraße-Gewerbepark
• 29	• 31	• 29	• 31	• 31	• 31	-Weichser Weg
• 31	• 33	• 29	• 33	• 33	• 33	-Donaustauer Straße
• 33	• 35	• 29	• 35	• 35	• 35	-Weichs-DEZ
• 37	• 37	• 29	• 37	• 37	• 37	-Weißenburgstraße
• 37	• 39	• 29	• 39	• 39	• 39	-Gabelsbergerstraße
		• 29				-Dachauplatz (Steig 6)
		• 29				-Dachauplatz (Steig 2)
		• 29				-Hauptbahnhof

Am 24.12. und 31.12. Verkehr wie an Samstagen falls diese Tage nicht auf einen Sonntag fallen.
Einschränkungen hierzu entnehmen Sie bitte der Tagespresse oder unter www.rvv.de

Gültig ab 15.04.2024

A - E = Fahrwege

U5 = an der Haltestelle Donaustauf Bayerwaldstraße Umstieg auf die Linie 5 Richtung Regensburg HBF

s = nur an Schultagen

sf = nur an schulfreien Tagen

	Montag - Freitag				Samstag			
05	51 ^{U5}							
06	12 ^A	44 ^E	53 ^A _s	59 ^D _{sf}	48 ^{U5}			
07	22 ^B _s	30 ^C _{sf} ^{U5}						
08					08 ^{U5}			
09	28 ^{U5}				48 ^{U5}			
10	48 ^{U5}							
11					48 ^{U5}			
12	30 ^C _{U5}							
13	26 ^A							
14	11 ^{U5}				28 ^{U5}			
15	11 ^{U5}							
16	25 ^A				28 ^{U5}			
17	45 ^{U5}							
18								
19	45 ^{U5}							
20								

Am 24.12. und 31.12. Verkehr wie an Samstagen falls diese Tage nicht auf einen Sonntag fallen.
 Einschränkungen hierzu entnehmen Sie bitte der Tagespresse oder unter www.rvv.de

Gültig ab 15.04.2024

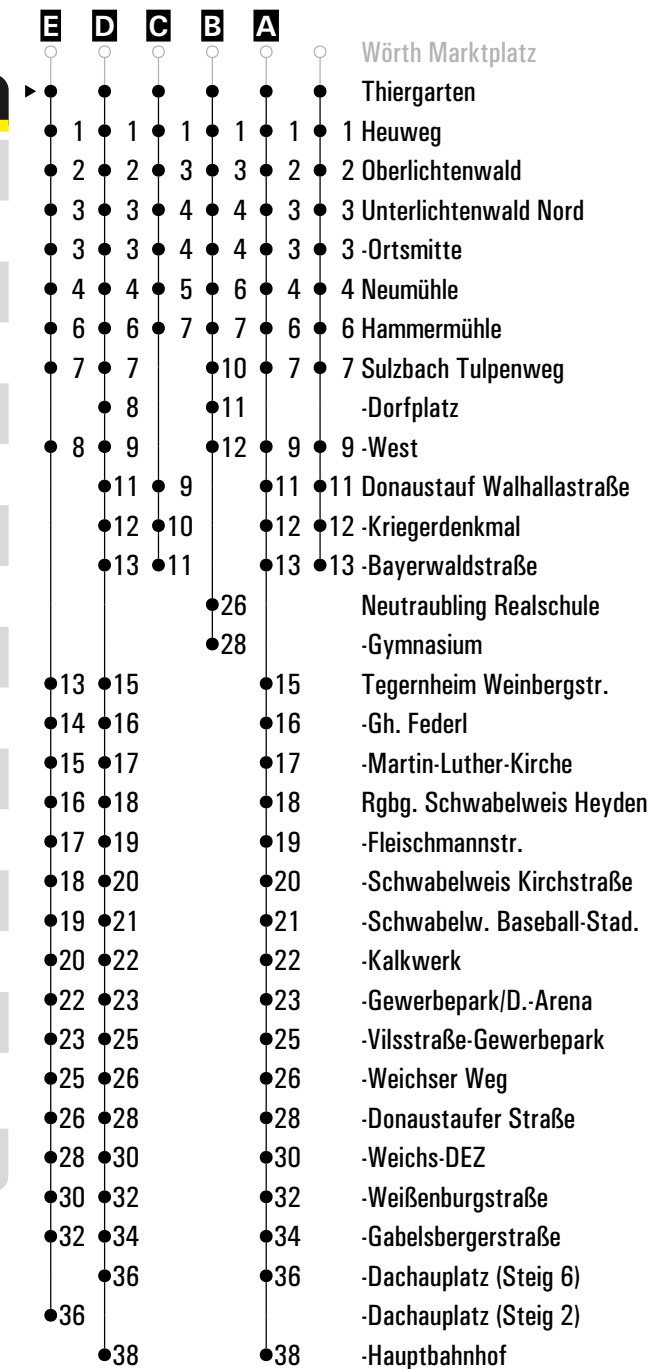
A - E = Fahrwege

U5 = an der Haltestelle Donaustauf Bayerwaldstraße Umstieg auf die Linie 5 Richtung Regensburg HBF

s = nur an Schultagen

sf = nur an schulfreien Tagen

Fahrwege mit Fahrzeit in Minuten



	Montag - Freitag				Samstag			
05	52 ^{U5}							
06	13 ^A	45 ^E	54 ^A		49 ^{U5}			
07	00 ^D sf	23 ^B s	31 ^C sf					
08					09 ^{U5}			
09	29 ^{U5}				49 ^{U5}			
10	49 ^{U5}							
11					49 ^{U5}			
12	31 ^C U5							
13	27 ^A							
14	12 ^{U5}				29 ^{U5}			
15	12 ^{U5}							
16	26 ^A				29 ^{U5}			
17	46 ^{U5}							
18								
19	46 ^{U5}							
20								

Am 24.12. und 31.12. Verkehr wie an Samstagen falls diese Tage nicht auf einen Sonntag fallen.
Einschränkungen hierzu entnehmen Sie bitte der Tagespresse oder unter www.rvv.de

Gültig ab 15.04.2024

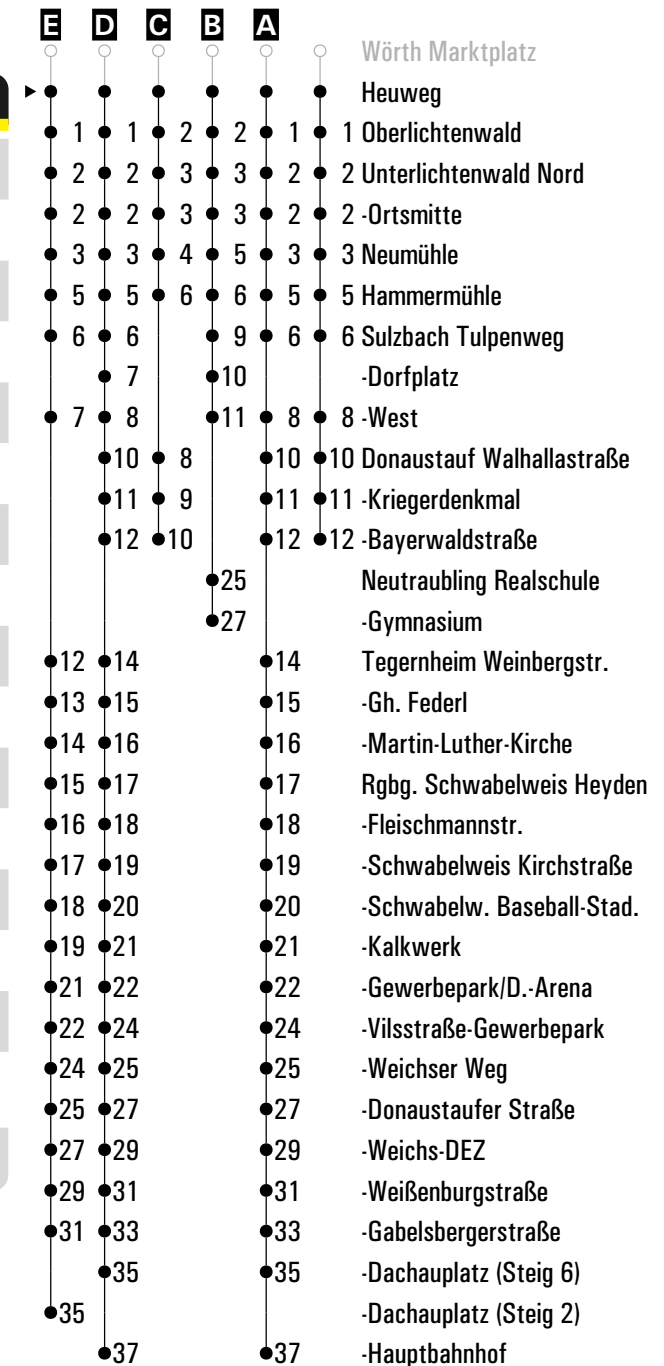
A - E = Fahrwege

U5 = an der Haltestelle Donaustauf Bayerwaldstraße Umstieg auf die Linie 5 Richtung Regensburg HBF

s = nur an Schultagen

sf = nur an schulfreien Tagen

Fahrwege mit Fahrzeit in Minuten



	Montag - Freitag				Samstag			
05	53 ^{U5}							
06	14 ^A	46 ^E	56 ^A S		50 ^{U5}			
07	01 ^D sf	25 ^B S	33 ^C sf	U5				
08					10 ^{U5}			
09	30 ^{U5}				50 ^{U5}			
10	51 ^{U5}							
11					50 ^{U5}			
12	33 ^G U5							
13	28 ^A							
14	13 ^{U5}				30 ^{U5}			
15	13 ^{U5}							
16	27 ^A				30 ^{U5}			
17	47 ^{U5}							
18								
19	47 ^{U5}							
20								

Fahrwege mit Fahrzeit in Minuten

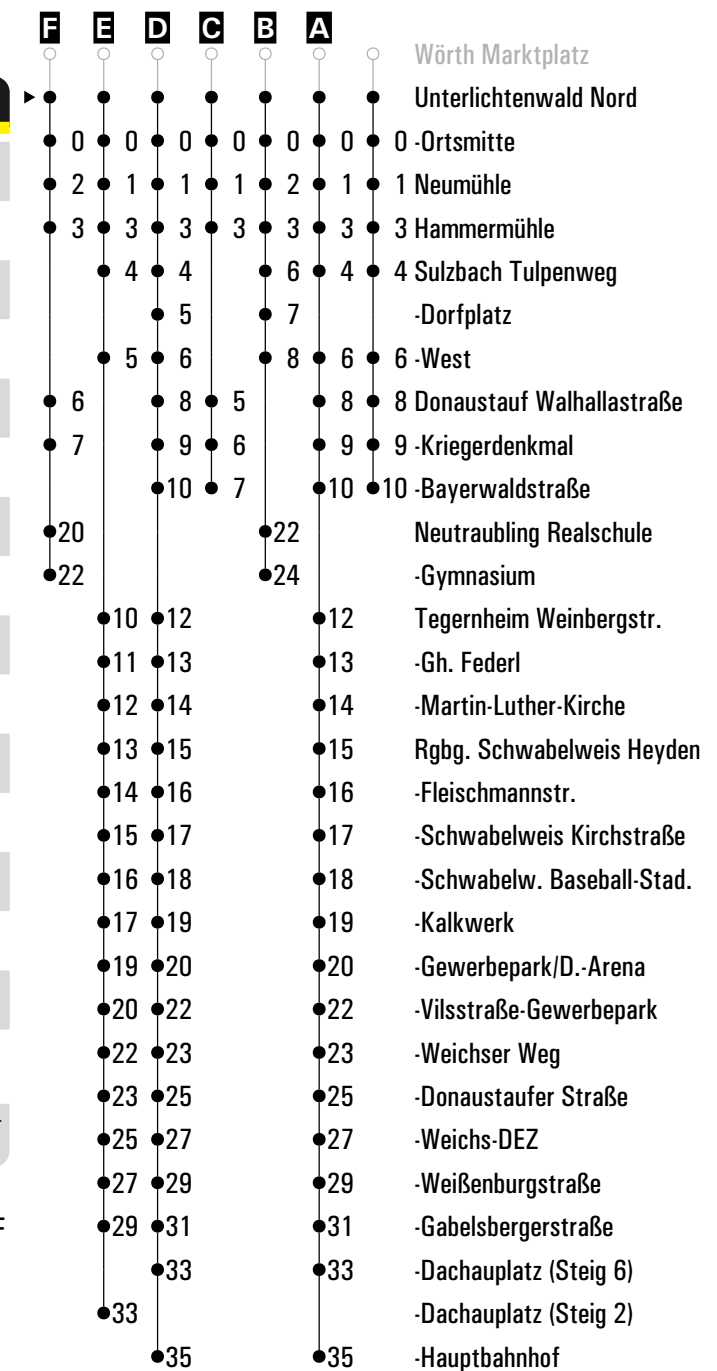


Am 24.12. und 31.12. Verkehr wie an Samstagen falls diese Tage nicht auf einen Sonntag fallen. Gültig ab 15.04.2024
 Einschränkungen hierzu entnehmen Sie bitte der Tagespresse oder unter www.rvv.de

A - E = Fahrwege
U5 = an der Haltestelle Donaustauf Bayerwaldstraße Umstieg auf die Linie 5 Richtung Regensburg HBF
s = nur an Schultagen
sf = nur an schulfreien Tagen

	Montag - Freitag				Samstag			
05	54 ^{U5}							
06	15 ^A	47 ^E	57 ^A _S		51 ^{U5}			
07	02 ^D _{sf}	26 ^B _S	28 ^F _S ^{UK}	34 ^C _{sf} ^{U5}				
08					11 ^{U5}			
09	31 ^{U5}				51 ^{U5}			
10	52 ^{U5}							
11					51 ^{U5}			
12	34 ^C _{U5}							
13	29 ^A							
14	14 ^{U5}				31 ^{U5}			
15	14 ^{U5}							
16	28 ^A				31 ^{U5}			
17	48 ^{U5}							
18								
19	48 ^{U5}							
20								

Fahrwege mit Fahrzeit in Minuten



Am 24.12. und 31.12. Verkehr wie an Samstagen falls diese Tage nicht auf einen Sonntag fallen. Gültig ab 15.04.2024
Einschränkungen hierzu entnehmen Sie bitte der Tagespresse oder unter www.rvv.de

A - F = Fahrwege

U5 = an der Haltestelle Donaustauf Bayerwaldstraße Umstieg auf die Linie 5 Richtung Regensburg HBF

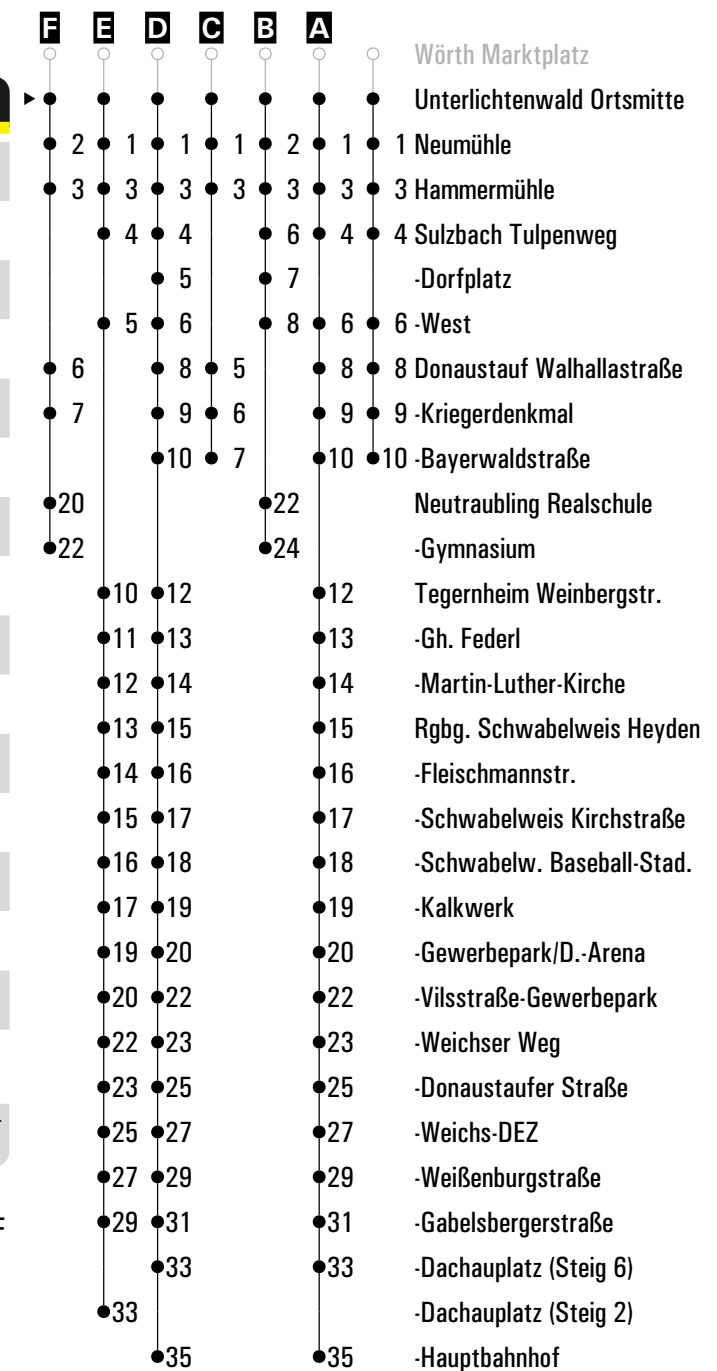
UK = an der Haltestelle Donaustauf Kriegerdenkmal Umstieg auf die Linie 5 Richtung Regensburg HBF

s = nur an Schultagen

sf = nur an schulfreien Tagen

	Montag - Freitag				Samstag			
05	54 ^{U5}							
06	15 ^A	47 ^E	57 ^A _s		51 ^{U5}			
07	02 ^D _{sf}	26 ^B _s	28 ^F _s ^{UK}	34 ^C _{sf} ^{U5}				
08					11 ^{U5}			
09	31 ^{U5}				51 ^{U5}			
10	52 ^{U5}							
11					51 ^{U5}			
12	34 ^C _{U5}							
13	29 ^A							
14	14 ^{U5}				31 ^{U5}			
15	14 ^{U5}							
16	28 ^A				31 ^{U5}			
17	48 ^{U5}							
18								
19	48 ^{U5}							
20								

Fahrwege mit Fahrzeit in Minuten



Am 24.12. und 31.12. Verkehr wie an Samstagen falls diese Tage nicht auf einen Sonntag fallen. Gültig ab 15.04.2024
Einschränkungen hierzu entnehmen Sie bitte der Tagespresse oder unter www.rvv.de

A - F = Fahrwege

U5 = an der Haltestelle Donaustauf Bayerwaldstraße Umstieg auf die Linie 5 Richtung Regensburg HBF

UK = an der Haltestelle Donaustauf Kriegerdenkmal Umstieg auf die Linie 5 Richtung Regensburg HBF

s = nur an Schultagen

sf = nur an schulfreien Tagen

	Montag - Freitag				Samstag			
05	55 ^{U5}							
06	16 ^A	48 ^E	58 ^A _s		52 ^{U5}			
07	03 ^D _{sf}	28 ^B _s	30 ^F _s ^{UK}	35 ^C _{sf} ^{U5}				
08					12 ^{U5}			
09	32 ^{U5}				52 ^{U5}			
10	53 ^{U5}							
11					52 ^{U5}			
12	35 ^C _{U5}							
13	30 ^A							
14	15 ^{U5}				32 ^{U5}			
15	15 ^{U5}							
16	29 ^A				32 ^{U5}			
17	49 ^{U5}							
18								
19	49 ^{U5}							
20								

Am 24.12. und 31.12. Verkehr wie an Samstagen falls diese Tage nicht auf einen Sonntag fallen. Gültig ab 15.04.2024
Einschränkungen hierzu entnehmen Sie bitte der Tagespresse oder unter www.rvv.de

A - F = Fahrwege

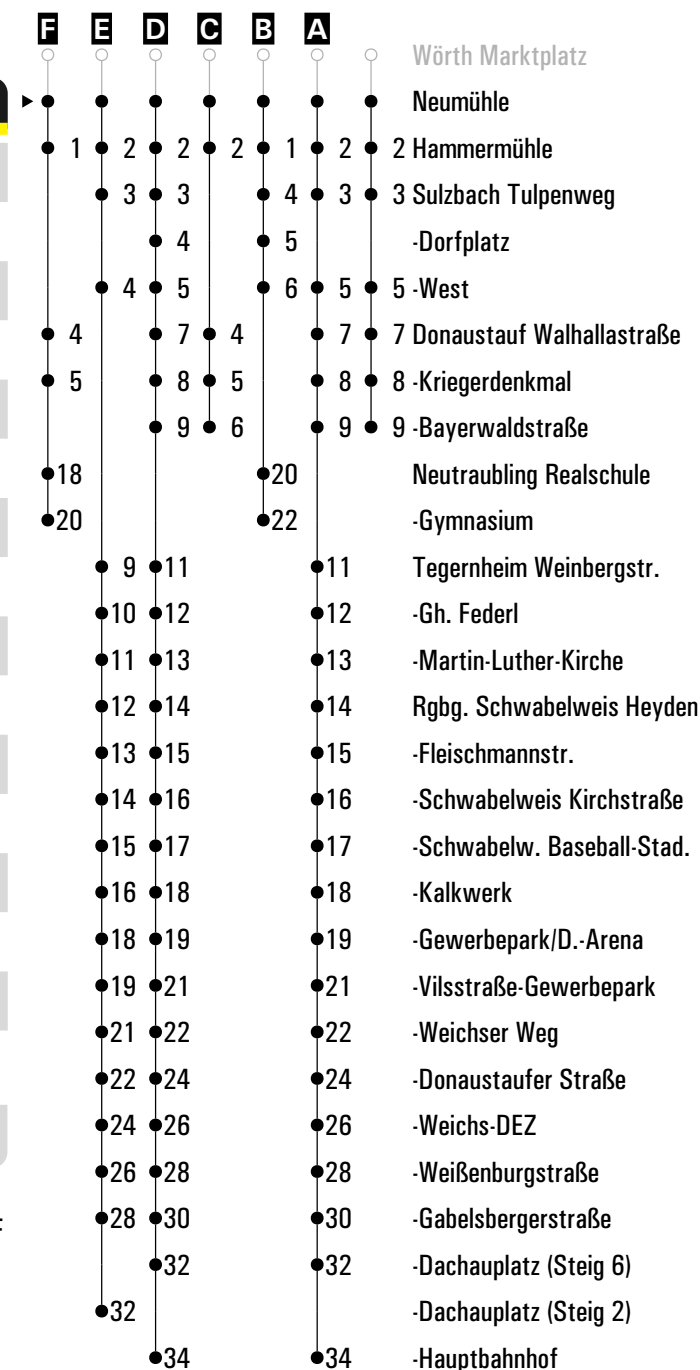
U5 = an der Haltestelle Donaustauf Bayerwaldstraße Umstieg auf die Linie 5 Richtung Regensburg HBF

UK = an der Haltestelle Donaustauf Kriegerdenkmal Umstieg auf die Linie 5 Richtung Regensburg HBF

s = nur an Schultagen

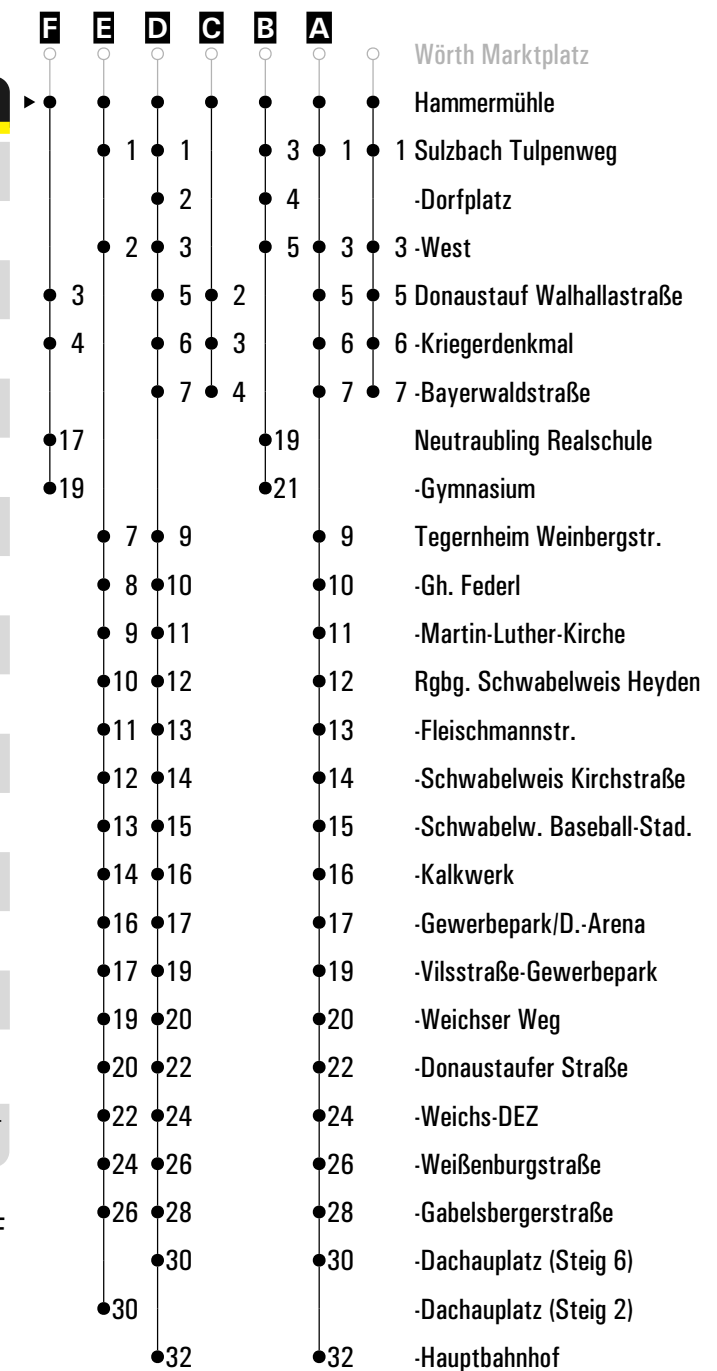
sf = nur an schulfreien Tagen

Fahrwege mit Fahrzeit in Minuten



	Montag - Freitag					Samstag		
05	56 ^{U5}							
06	18 ^A	50 ^E			54 ^{U5}			
07	00 ^A _s	05 ^D _{sf}	29 ^B _s	31 ^F _s ^{UK}	37 ^C _{sf} ^{U5}			
08					14 ^{U5}			
09	34 ^{U5}				54 ^{U5}			
10	55 ^{U5}							
11					54 ^{U5}			
12	37 ^C _{U5}							
13	32 ^A							
14	16 ^{U5}				34 ^{U5}			
15	16 ^{U5}							
16	31 ^A				34 ^{U5}			
17	51 ^{U5}							
18								
19	51 ^{U5}							
20								

Fahrwege mit Fahrzeit in Minuten



Am 24.12. und 31.12. Verkehr wie an Samstagen falls diese Tage nicht auf einen Sonntag fallen. Gültig ab 15.04.2024
Einschränkungen hierzu entnehmen Sie bitte der Tagespresse oder unter www.rvv.de

A - F = Fahrwege

U5 = an der Haltestelle Donaustauf Bayerwaldstraße Umstieg auf die Linie 5 Richtung Regensburg HBF

UK = an der Haltestelle Donaustauf Kriegerdenkmal Umstieg auf die Linie 5 Richtung Regensburg HBF

s = nur an Schultagen

sf = nur an schulfreien Tagen

	Montag - Freitag					Samstag				
05	57 ^{U5}									
06	19 ^A	51 ^D				55 ^{U5}				
07	01 ^A _s	06 ^C _{sf}	32 ^B _s							
08						15 ^{U5}				
09	35 ^{U5}					55 ^{U5}				
10	56 ^{U5}									
11						55 ^{U5}				
12										
13	33 ^A									
14	17 ^{U5}					35 ^{U5}				
15	17 ^{U5}									
16	32 ^A					35 ^{U5}				
17	52 ^{U5}									
18										
19	52 ^{U5}									
20										

Fahrwege mit Fahrzeit in Minuten



Am 24.12. und 31.12. Verkehr wie an Samstagen falls diese Tage nicht auf einen Sonntag fallen. Einschränkungen Gültig ab 15.04.2024
 hierzu entnehmen Sie bitte der Tagespresse oder unter www.rvv.de

- A - D** = Fahrwege
- U5** = an der Haltestelle Donaustauf Bayerwaldstraße Umstieg auf die Linie 5 Richtung Regensburg HBF
- s** = nur an Schultagen
- sf** = nur an schulfreien Tagen



Montag - Freitag

05																				
06																				
07	07 ^A _{sf}																			33 ^s
08																				
09																				
10																				
11																				

- A** Würth Marktplatz
- 1 ● Sulzbach Dorfplatz
- 1 -West
- 3 Donaustauf Walhallastraße
- 4 -Kriegerdenkmal
- 5 -Bayerwaldstraße
- 15 Neutraubling Realschule
- 17 -Gymnasium
- 7 Tegernheim Weinbergstr.
- 8 -Gh. Federl
- 9 -Martin-Luther-Kirche
- 10 Rbgg. Schwabelweis Heyden
- 11 -Fleischmannstr.
- 12 -Schwabelweis Kirchstraße
- 13 -Schwabelw. Baseball-Stad.
- 14 -Kalkwerk
- 15 -Gewerbepark/D.-Arena
- 17 -Vilsstraße-Gewerbepark
- 18 -Weichser Weg
- 20 -Donaustauer Straße
- 22 -Weichs-DEZ
- 24 -Weißenburgstraße
- 26 -Gabelsbergerstraße
- 28 -Dachauplatz
- 30 -Hauptbahnhof

Am 24.12. und 31.12. Verkehr wie an Samstagen falls diese Tage nicht auf einen Sonntag fallen. Einschränkungen hierzu entnehmen Sie bitte der Tagespresse oder unter www.rvv.de Gültig ab 15.04.2024

A = fährt A **s** = nur an Schultagen **sf** = nur an schulfreien Tagen

	Montag - Freitag						Samstag												
05	58 ^{U5}																		
06	21 ^A		52 ^C				57 ^{U5}												
07	02 ^A _s		08 ^A _{sf}		34 ^B _s														
08							17 ^{U5}												
09	37 ^{U5}						57 ^{U5}												
10	58 ^{U5}																		
11							57 ^{U5}												
12																			
13	35 ^A																		
14	18 ^{U5}						37 ^{U5}												
15	18 ^{U5}																		
16	34 ^A						37 ^{U5}												
17	54 ^{U5}																		
18																			
19	54 ^{U5}																		
20																			



Am 24.12. und 31.12. Verkehr wie an Samstagen falls diese Tage nicht auf einen Sonntag fallen. Einschränkungen hierzu Gültig ab 15.04.2024 entnehmen Sie bitte der Tagespresse oder unter www.rvv.de

A-C = Fahrwege

U5 = an der Haltestelle Donaustauf Bayerwaldstraße Umstieg auf die Linie 5 Richtung Regensburg HBF

s = nur an Schultagen

sf = nur an schulfreien Tagen

Fahrwege mit Fahrzeit in Minuten



	Montag - Freitag					Samstag				
05	59 ^{U5}									
06	23 ^A					59 ^{U5}				
07	04 ^A _s	10 ^A _{sf}	34 ^B _s	39 ^{U5} _{sf}						
08						19 ^{U5}				
09	39 ^{U5}					59 ^{U5}				
10	59 ^{U5}									
11						59 ^{U5}				
12	39 ^{U5}									
13	37 ^A									
14	19 ^{U5}					39 ^{U5}				
15	19 ^{U5}									
16	36 ^A					39 ^{U5}				
17	56 ^{U5}									
18										
19	56 ^{U5}									
20										
21										
22										

Am 24.12. und 31.12. Verkehr wie an Samstagen falls diese Tage nicht auf einen Sonntag fallen. Einschränkungen hierzu entnehmen Sie bitte der Tagespresse oder unter www.rvv.de Gültig ab 15.04.2024

A - B = Fahrwege

s = nur an Schultagen

U5 = an der Haltestelle Donaustauf Bayerwaldstraße Umstieg auf die Linie 5 Richtung Regensburg HBF

sf = nur an schulfreien Tagen

	Montag - Freitag					Samstag				
05										
06	00 ^{U5}	24 ^A								
07	05 ^A _s	11 ^A _{sf}	35 ^B _s	40 ^{U5} _{sf}		00 ^{U5}				
08						20 ^{U5}				
09	40 ^{U5}									
10						00 ^{U5}				
11	00 ^{U5}									
12	40 ^{U5}					00 ^{U5}				
13	38 ^A									
14	20 ^{U5}					40 ^{U5}				
15	20 ^{U5}									
16	37 ^A					40 ^{U5}				
17	57 ^{U5}									
18										
19	57 ^{U5}									
20										
21										
22										



Am 24.12. und 31.12. Verkehr wie an Samstagen falls diese Tage nicht auf einen Sonntag fallen. Einschränkungen hierzu entnehmen Sie bitte der Tagespresse oder unter www.rvv.de Gültig ab 15.04.2024

A - B = Fahrwege

s = nur an Schultagen

U5 = an der Haltestelle Donaustauf Bayerwaldstraße Umstieg auf die Linie 5 Richtung Regensburg HBF

sf = nur an schulfreien Tagen

Fahrwege mit Fahrzeit in Minuten

- Frauenzell
- ► Donaustauf Bayerwaldstraße
- 2 Tegernheim Weinbergstr.
- 3 -Gh. Federl
- 4 -Martin-Luther-Kirche
- 5 Rgbg. Schwabelweis Heyden
- 6 -Fleischmannstr.
- 7 -Schwabelweis Kirchstraße
- 8 -Schwabelw. Baseball-Stad.
- 9 -Kalkwerk
- 10 -Gewerbepark/D.-Arena
- 12 -Vilsstraße-Gewerbepark
- 13 -Weichser Weg
- 15 -Donaustauer Straße
- 17 -Weichs-DEZ
- 19 -Weißenburgstraße
- 21 -Gabelsbergerstraße
- 23 -Dachauplatz
- 25 -Hauptbahnhof

Montag - Freitag	
05	
06	25
07	07 ^s 12 ^{sf}
08	
09	
10	
11	
12	
13	39
14	
15	
16	38
17	
18	
19	
20	
21	

Am 24.12. und 31.12. Verkehr wie an Samstagen falls diese Tage nicht auf einen Sonntag fallen. Einschränkungen hierzu entnehmen Sie bitte der Tagespresse oder unter www.rvv.de Gültig ab 15.04.2024

s = nur an Schultagen

sf = nur an schulfreien Tagen



Montag - Freitag

05																			
06	27	57 ^A																	
07	09 ^s	14 ^{sf}	34																
08																			
09																			
10																			
11																			
12																			
13	41																		
14																			
15																			
16	40																		
17																			
18																			
19																			
20																			
21																			



Am 24.12. und 31.12. Verkehr wie an Samstagen falls diese Tage nicht auf einen Sonntag fallen. Einschränkungen hierzu entnehmen Sie bitte der Tagespresse oder unter www.rvv.de

Gültig ab 15.04.2024

A = fährt A

s = nur an Schultagen

sf = nur an schulfreien Tagen



Montag - Freitag

05																				
06	28																			
07	10 ^s	15 ^{sf}	35																	
08																				
09																				
10																				
11																				
12																				
13	42																			
14																				
15																				
16	41																			
17																				
18																				
19																				
20																				
21																				

- Frauenzell
- ● Tegernheim Gh. Federl
- 1 -Martin-Luther-Kirche
- 2 Rgbg. Schwabelweis Heyden
- 3 -Fleischmannstr.
- 4 -Schwabelweis Kirchstraße
- 5 -Schwabelw. Baseball-Stad.
- 6 -Kalkwerk
- 7 -Gewerbepark/D.-Arena
- 9 -Vilsstraße-Gewerbepark
- 10 -Weichser Weg
- 12 -Donaustauer Straße
- 14 -Weichs-DEZ
- 16 -Weißenburgstraße
- 18 -Gabelsbergerstraße
- 20 -Dachauplatz
- 22 -Hauptbahnhof

Am 24.12. und 31.12. Verkehr wie an Samstagen falls diese Tage nicht auf einen Sonntag fallen. Einschränkungen hierzu entnehmen Sie bitte der Tagespresse oder unter www.rvv.de Gültig ab 15.04.2024

s = nur an Schultagen **sf** = nur an schulfreien Tagen



Montag - Freitag

05																				
06	29	59 ^A																		
07	12 ^s	16 ^{sf}	36																	
08																				
09																				
10																				
11																				
12																				
13	43																			
14																				
15																				
16	42																			
17																				
18																				
19																				
20																				
21																				

Fahrwege mit Fahrzeit in Minuten



Am 24.12. und 31.12. Verkehr wie an Samstagen falls diese Tage nicht auf einen Sonntag fallen. Einschränkungen hierzu entnehmen Sie bitte der Tagespresse oder unter www.rvv.de

Gültig ab 15.04.2024

A = fährt A

s = nur an Schultagen

sf = nur an schulfreien Tagen

Montag - Freitag

05																				
06	33																			
07	40																			
08																				
09																				
10																				
11																				
12																				
13	47																			
14																				
15																				
16	46																			
17																				
18																				
19																				
20																				
21																				
22																				
23																				
00																				
01																				

- Fahrwege mit Fahrzeit in Minuten
- Frauentzell
 - ▶ ● Rgbg Schwabelweis Baseball-Stat.
 - 1 -Kalkwerk
 - 2 -Gewerbepark/D.-Arena
 - 4 -Vilsstraße-Gewerbepark
 - 5 -Weichser Weg
 - 7 -Donaustauer Straße
 - 9 -Weichs-DEZ
 - 11 -Weißenburgstraße
 - 13 -Gabelsbergerstraße
 - 15 -Dachauplatz
 - 17 -Hauptbahnhof

Am 24.12. und 31.12. Verkehr wie an Samstagen falls diese Tage nicht auf einen Sonntag fallen. Einschränkungen hierzu entnehmen Sie bitte der Tagespresse oder unter www.rvv.de Gültig ab 15.04.2024



Montag - Freitag

05	
06	37
07	44
08	
09	
10	
11	
12	
13	51
14	
15	
16	50
17	
18	
19	
20	
21	
22	
23	
00	
01	

- Fahrwege mit Fahrzeit in Minuten
- Frauenzell
 - ▶ ● Rgbg. Vilsstraße-Gewerbepark
 - 1 -Weichser Weg
 - 3 -Donaustauer Straße
 - 5 -Weichs-DEZ
 - 7 -Weißenburgstraße
 - 9 -Gabelsbergerstraße
 - 11 -Dachauplatz
 - 13 -Hauptbahnhof

Am 24.12. und 31.12. Verkehr wie an Samstagen falls diese Tage nicht auf einen Sonntag fallen. Einschränkungen hierzu entnehmen Sie bitte der Tagespresse oder unter www.rvv.de Gültig ab 15.04.2024

Montag - Freitag	
05	
06	38
07	45
08	
09	
10	
11	
12	
13	52
14	
15	
16	51
17	
18	
19	
20	
21	
22	
23	
00	
01	

Fahrwege mit Fahrzeit in Minuten

- Frauenzell
- ▶ ● Regensburg Weichser Weg
- 2 -Donaustauffer Straße
- 4 -Weichs-DEZ
- 6 -Weißenburgstraße
- 8 -Gabelsbergerstraße
- 10 -Dachauptatz
- 12 -Hauptbahnhof

Am 24.12. und 31.12. Verkehr wie an Samstagen falls diese Tage nicht auf einen Sonntag fallen. Einschränkungen hierzu entnehmen Sie bitte der Tagespresse oder unter www.rvv.de Gültig ab 15.04.2024

RVV

36/37

H Rgbg. Donaustauer Straße Steig 3
▶ Regensburg Hauptbahnhof



Montag - Freitag

05																						
06	40																					
07	47																					
08																						
09																						
10																						
11																						
12																						
13	54																					
14																						
15																						
16	53																					
17																						
18																						
19																						
20																						
21																						
22																						
23																						
00																						
01																						

Fahrwege mit Fahrzeit in Minuten

- Frauenzell
- ▶ ● Rgbg. Donaustauer Straße
- 2 -Weichs-DEZ
- 4 -Weißenburgstraße
- 6 -Gabelsbergerstraße
- 8 -Dachauplatz
- 10 -Hauptbahnhof

Am 24.12. und 31.12. Verkehr wie an Samstagen falls diese Tage nicht auf einen Sonntag fallen. Einschränkungen hierzu entnehmen Sie Gültig ab 15.04.2024 bitte der Tagespresse oder unter www.rvv.de



Montag - Freitag

05																				
06	42																			
07	49																			
08																				
09																				
10																				
11																				
12																				
13	56																			
14																				
15																				
16	55																			
17																				
18																				
19																				
20																				
21																				
22																				
23																				
00																				
01																				

Fahrwege mit Fahrzeit in Minuten

- Frauencell
- ▶ ● Regensburg Weichs-DEZ
- 2 -Weißenburgstraße
- 4 -Gabelsbergerstraße
- 6 -Dachauplatz
- 8 -Hauptbahnhof

Am 24.12. und 31.12. Verkehr wie an Samstagen falls diese Tage nicht auf einen Sonntag fallen. Einschränkungen hierzu entnehmen Sie Gültig ab 15.04.2024 bitte der Tagespresse oder unter www.rvv.de



Montag - Freitag

05																	
06	44																
07	51																
08																	
09																	
10																	
11																	
12																	
13	58																
14																	
15																	
16	57																
17																	
18																	
19																	
20																	
21																	
22																	
23																	
00																	
01																	

Fahrwege mit Fahrzeit in Minuten

- Frauenzell
- ▶ ● Regensburg Weißenburgstraße
- 2 - Gabelsbergerstraße
- 4 - Dachauplatz
- 6 - Hauptbahnhof

Am 24.12. und 31.12. Verkehr wie an Samstagen falls diese Tage nicht auf einen Sonntag fallen. Einschränkungen hierzu entnehmen Sie bitte der Tagespresse oder unter www.rvv.de Gültig ab 15.04.2024



Montag - Freitag

05																						
06	48																					
07	55																					
08																						
09																						
10																						
11																						
12																						
13																						
14	02																					
15																						
16																						
17	01																					
18																						
19																						
20																						
21																						
22																						
23																						
00																						
01																						

Fahrwege mit Fahrzeit in Minuten



Am 24.12. und 31.12. Verkehr wie an Samstagen falls diese Tage nicht auf einen Sonntag fallen. Einschränkungen hierzu entnehmen Sie bitte der Tagespresse oder unter www.rvv.de Gültig ab 15.04.2024

	Montag - Freitag						Samstag					
05	38 ^{UP}											
06												
07	10 ^C	38 ^{UF}					58 ^{UF}					
08												
09	38 ^{UP}						58 ^{UF}					
10	38 ^{UP}											
11	40 ^A											
12	38 ^{UP} _{sf}	50 ^A _D 50 ^{US} _s					38 ^{UF}					
13	05 ^B	20 ^A	58 ^{UP}									
14	58 ^{UF}						18 ^{UF}					
15												
16	20 ^A						18 ^{UF}					
17	20 ^A											
18	18 ^{UF}											
19												
20	18 ^{UB}											

- C Regensburg Hauptbahnhof
- B 2 - Dachauplatz
- A 4 - Gabelsbergerstraße
- 2 6 - Weißenburgstraße
- 4 9 - Weichs-DEZ
- 6 11 - Donaustauffer Straße
- 8 12 - Weichser Weg
- 9 13 - Vilsstraße-Gewerbepark
- 10 14 - Gewerbepark/D.-Arena
- 11 15 - Kalkwerk
- 12 17 - Schwabelw. Baseball-Stad.
- 13 18 - Schwabelweis Kirchstraße
- 14 19 - Fleischmannstr.
- 15 20 - Schwabelweis Heyden
- 16 21 - Tegernheim M.-Luther-Kirche
- 17 22 - Gh. Federl
- 18 23 - Weinbergstraße
- 19 25 - Donaustauf Bayerwaldstraße
- 20 26 - Kriegerdenkmal
- 21 27 - Walhallastraße
- 22 29 - Sulzbach Neue Brücke
- 23 30 - West
- 24 31 - Tulpenweg
- 25 32 - Hammermühle
- 26 33 - Neumühle
- 27 34 - Unterlichtenwald Ortsmitte
- 28 35 - Oberlichtenwald
- 29 36 - Heuweg
- 30 37 - Thiergarten
- 31 38 - Roidhof
- 32 38 - Eichhof
- 33 40 - Altenthann Johannsbreite
- 34 41 - Lohweg
- 35 42 - Orhalm
- 36 43 - Pfaffenfang Kreuz
- 37 44 - Pfaffenfang
- 38 47 - Röhren
- 39 47 - Gottesberg bei Altenthann
- 40 48 - Forstmühle Schlecht
- 41 49 - Forstmühle
- 42 51 - Steinmühl
- 43 51 - Wünschenbach
- 44 52 - Siegenstein
- 45 53 - Wiesmühle
- 46 54 - Süßenbach
- 47 56 - Klosterberg
- 48 57 - Hauserhof
- 49 58 - Bibersbach
- 50 59 - Bruckbach
- 51 60 - Pöllhof
- 52 60 - Weismühle
- 53 61 - Zinthof
- 54 62 - Brennbach Einmündung
- 55 63 - Kerscher
- 56 64 - Hintermeier
- 57 65 - Loidsberg
- 58 66 - Hechtfeld
- 59 67 - Frauenzell

Am 24.12. und 31.12. Verkehr wie an Samstagen falls diese Tage nicht auf einen Sonntag fallen. Einschränkungen hierzu entnehmen Sie bitte der Tagespresse oder unter www.rvv.de Gültig ab 15.04.2024

- A - C** = Fahrwege
- UB** = Linie 5 (Zustieg am Haltepunkt C6) - An der Haltestelle Donaustauf Bayerwaldstraße Umstieg auf die Linie 36/37 nach Brennbach.
- UF** = Linie 5 (Zustieg am Haltepunkt C6) - An der Haltestelle Donaustauf Bayerwaldstraße Umstieg auf die Linie 36/37 nach Frauenzell.
- UP** = Linie 5 (Zustieg am Haltepunkt C6) - An der Haltestelle Donaustauf Bayerwaldstraße Umstieg auf die Linie 36/37 nach Pfaffenfang.
- US** = Linie 5 (Zustieg am Haltepunkt C6) - An der Haltestelle Sulzbach Neue Brücke Umstieg auf die Linie 36/37 nach Pfaffenfang/Frauenzell.
- D** = bis Sulzbach Neue Brücke
- s** = nur an Schultagen
- sf** = nur an schulfreien Tagen

	Montag - Freitag				Samstag			
05	40 ^{UP}							
06								
07	40 ^{UF}							
08					00 ^{UF}			
09	40 ^{UP}							
10	40 ^{UP}				00 ^{UF}			
11	42 ^A							
12	40 ^{UP} sf	52 ^{AC} S36/37s			40 ^{UF}			
13	07 ^B	22 ^A						
14	00 ^{UP}				20 ^{UF}			
15	00 ^{UF}							
16	22 ^A				20 ^{UF}			
17	22 ^A							
18	20 ^{UF}							
19								
20	20 ^{UB}							

- B A
- Regensburg Hauptbahnhof
- Regensburg Dachauptplatz
- 2 2 2-Gabelsbergerstraße
- 4 4 4-Weißenburgstraße
- 7 7 7-Weichs-DEZ
- 9 9 9-Donaustauer Straße
- 10 10 10-Weichser Weg
- 11 11 11-Vilsstraße-Gewerbepark
- 12 12 12-Gewerbepark/D.-Arena
- 13 13 13-Kalkwerk
- 15 15 15-Schwabelw. Baseball-Stad.
- 16 16 16-Schwabelweis Kirchstraße
- 17 17 17-Fleischmannstr.
- 18 18 18-Schwabelweis Heyden
- 19 19 19 Tegernheim M.-Luther-Kirche
- 20 20 20-Gh. Federl
- 21 21 21-Weinbergstraße
- 23 23 23 Donaustauf Bayerwaldstraße
- 24 24 -Kriegerdenkmal
- 25 25 -Walhallastraße
- 27 27 Sulzbach Neue Brücke
- 28 28 -West
- 29 30 -Tulpenweg
- 30 31 Hammermühle
- 31 33 Neumühle
- 32 34 Unterlichtenwald Ortsmitte
- 33 35 Oberlichtenwald
- 34 36 Heuweg
- 35 37 Thiergarten
- 36 38 Roidhof
- 36 38 Eichhof
- 38 41 Altenthann Johannisbreite
- 39 42 -Lohweg
- 40 43 Orhalm
- 41 44 Pfaffenfang Kreuz
- 42 -Pfaffenfang
- 45 Röhren
- 45 Gottesberg bei Altenthann
- 46 Forstmühle Schlecht
- 47 -Forstmühle
- 49 Steinmühl
- 49 Wünschenbach
- 50 Siegenstein
- 51 Wiesmühle
- 52 Süssenbach
- 54 Klosterberg
- 55 Hauserhof
- 56 Bibersbach
- 57 Bruckbach
- 58 Pöllhof
- 58 Weismühle
- 59 Zinthof
- 60 Brennborg Einmündung
- 61 -Kerscher
- 62 -Hintermeier
- 63 Loidsberg
- 64 Hechtfeld
- 65 Frauenzell

Am 24.12. und 31.12. Verkehr wie an Samstagen falls diese Tage nicht auf einen Sonntag fallen. Einschränkungen hierzu entnehmen Sie bitte der Tagespresse oder unter www.rvv.de Gültig ab 15.04.2024

- A-B** = Fahrwege
- UB** = Linie 5 - An der Haltestelle Donaustauf Bayerwaldstraße Umstieg auf die Linie 36/37 nach Brennborg.
- UF** = Linie 5 - An der Haltestelle Donaustauf Bayerwaldstraße Umstieg auf die Linie 36/37 nach Frauenzell.
- UP** = Linie 5 - An der Haltestelle Donaustauf Bayerwaldstraße Umstieg auf die Linie 36/37 nach Pfaffenfang.
- S36/37** = Linie 5 - An der Haltestelle Sulzbach Neue Brücke Umstieg auf die Linien 36/37 nach Pfaffenfang/Frauenzell.
- C** = bis Sulzbach Neue Brücke
- s** = nur an Schultagen
- sf** = nur an schulfreien Tagen

RVV 36/37 ^H Rgbg. Gabelbergerstraße ▶ Donaustauf / Pfaffenfang / Frauenzell

Fahrwege mit Fahrzeit in Minuten

	Montag - Freitag				Samstag			
05	42 ^{UP}							
06								
07	42 ^{UF}							
08					02 ^{UF}			
09	42 ^{UP}							
10	42 ^{UP}				02 ^{UF}			
11	44 ^A							
12	42 ^{UP} sf		54 ^{AC} S36/37s		42 ^{UF}			
13	09 ^B		24 ^A					
14	02 ^{UP}				22 ^{UF}			
15	02 ^{UF}							
16	24 ^A				22 ^{UF}			
17	24 ^A							
18	22 ^{UF}							
19								
20	22 ^{UB}							

- B
- A
- Regensburg Hauptbahnhof
- Rgbg. Gabelbergerstraße
- 2 ● 2 ● 2-Weißenburgstraße
- 5 ● 5 ● 5-Weichs-DEZ
- 7 ● 7 ● 7-Donaustauer Straße
- 8 ● 8 ● 8-Weichser Weg
- 9 ● 9 ● 9-Vilsstraße-Gewerbepark
- 10 ● 10 ● 10-Gewerbepark/D.-Arena
- 11 ● 11 ● 11-Kalkwerk
- 13 ● 13 ● 13-Schwabelw. Baseball-Stad.
- 14 ● 14 ● 14-Schwabelweis Kirchstraße
- 15 ● 15 ● 15-Fleischmannstr.
- 16 ● 16 ● 16-Schwabelweis Heyden
- 17 ● 17 ● 17 Tegernheim M.-Luther-Kirche
- 18 ● 18 ● 18-Gh. Federl
- 19 ● 19 ● 19-Weinbergstraße
- 21 ● 21 ● 21 Donaustauf Bayerwaldstraße
- 22 ● 22 ● -Kriegerdenkmal
- 23 ● 23 ● -Walhallastraße
- 25 ● 25 ● Sulzbach Neue Brücke
- 26 ● 26 ● -West
- 27 ● 28 ● -Tulpenweg
- 28 ● 29 ● Hammermühle
- 29 ● 31 ● Neumühle
- 30 ● 32 ● Unterlichtenwald Ortsmitte
- 31 ● 33 ● Oberlichtenwald
- 32 ● 34 ● Heuweg
- 33 ● 35 ● Thiergarten
- 34 ● 36 ● Roidhof
- 34 ● 36 ● Eichhof
- 36 ● 39 ● Altenthann Johannsbreite
- 37 ● 40 ● -Lohweg
- 38 ● 41 ● Orhalm
- 39 ● 42 ● Pfaffenfang Kreuz
- 40 ● 40 ● -Pfaffenfang
- 43 ● 43 ● Röhren
- 43 ● 43 ● Gottesberg bei Altenthann
- 44 ● 44 ● Forstmühle Schlecht
- 45 ● 45 ● -Forstmühle
- 47 ● 47 ● Steinmühl
- 47 ● 47 ● Wünschenbach
- 48 ● 48 ● Siegenstein
- 49 ● 49 ● Wiesmühle
- 50 ● 50 ● Süssenbach
- 52 ● 52 ● Klosterberg
- 53 ● 53 ● Hauserhof
- 54 ● 54 ● Bibersbach
- 55 ● 55 ● Bruckbach
- 56 ● 56 ● Pöllhof
- 56 ● 56 ● Weismühle
- 57 ● 57 ● Zinthof
- 58 ● 58 ● Brennborg Einmündung
- 59 ● 59 ● -Kerscher
- 60 ● 60 ● -Hintermeier
- 61 ● 61 ● Loidsberg
- 62 ● 62 ● Hechtfeld
- 63 ● 63 ● Frauenzell

Am 24.12. und 31.12. Verkehr wie an Samstagen falls diese Tage nicht auf einen Sonntag fallen. Einschränkungen hierzu entnehmen Sie bitte der Tagespresse oder unter www.rvv.de Gültig ab 15.04.2024

- A-B** = Fahrwege
- UB** = Linie 5 - An der Haltestelle Donaustauf Bayerwaldstraße Umstieg auf die Linie 36/37 nach Brennborg.
- UF** = Linie 5 - An der Haltestelle Donaustauf Bayerwaldstraße Umstieg auf die Linie 36/37 nach Frauenzell.
- UP** = Linie 5 - An der Haltestelle Donaustauf Bayerwaldstraße Umstieg auf die Linie 36/37 nach Pfaffenfang.
- S36/37** = Linie 5 - An der Haltestelle Sulzbach Neue Brücke Umstieg auf die Linien 36/37 nach Pfaffenfang/Frauenzell.
- C** = bis Sulzbach Neue Brücke
- s** = nur an Schultagen
- sf** = nur an schulfreien Tagen

RVV 36/37 ^H Regensburg Weißenburgstraße ▶ Donaustauf / Pfaffenfang / Frauenzell

Fahrwege mit Fahrzeit in Minuten

	Montag - Freitag				Samstag			
05	43 ^{UP}							
06								
07	44 ^{UF}							
08					04 ^{UF}			
09	44 ^{UP}							
10	44 ^{UP}				04 ^{UF}			
11	46 ^A							
12	44 ^{UP} _{sf}	56 ^{AC} S36/37 _s			44 ^{UF}			
13	11 ^B	26 ^A						
14	04 ^{UP}				24 ^{UF}			
15	04 ^{UF}							
16	26 ^A				24 ^{UF}			
17	26 ^A							
18	24 ^{UF}							
19								
20	24 ^{UB}							

- B** ● Regensburg Hauptbahnhof
- A** ● Regensburg Weißenburgstraße
- 3 -Weichs-DEZ
- 5 -Donaustauer Straße
- 6 -Weichser Weg
- 7 -Vilsstraße-Gewerbepark
- 8 -Gewerbepark/D.-Arena
- 9 -Kalkwerk
- 11 -Schwabelw. Baseball-Stad.
- 12 -Schwabelweis Kirchstraße
- 13 -Fleischmannstr.
- 14 -Schwabelweis Heyden
- 15 Tegernheim M.-Luther-Kirche
- 16 -Gh. Federl
- 17 -Weinbergstraße
- 19 Donaustauf Bayerwaldstraße
- 20 -Kriegerdenkmal
- 21 -Walhallastraße
- 23 Sulzbach Neue Brücke
- 24 -West
- 25 ● 26 -Tulpenweg
- 26 ● 27 Hammermühle
- 27 ● 29 Neumühle
- 28 ● 30 Unterlichtenwald Ortsmitte
- 29 ● 31 Oberlichtenwald
- 30 ● 32 Heuweg
- 31 ● 33 Thiergarten
- 32 ● 34 Roidhof
- 32 ● 34 Eichhof
- 34 ● 37 Altenthann Johannisbreite
- 35 ● 38 -Lohweg
- 36 ● 39 Orhalm
- 37 ● 40 Pfaffenfang Kreuz
- 38 -Pfaffenfang
- 41 Röhren
- 41 Gottesberg bei Altenthann
- 42 Forstmühle Schlecht
- 43 -Forstmühle
- 45 Steinmühl
- 45 Wünschenbach
- 46 Siegenstein
- 47 Wiesmühle
- 48 Süßenbach
- 50 Klosterberg
- 51 Hauserhof
- 52 Bibersbach
- 53 Bruckbach
- 54 Pöllhof
- 54 Weismühle
- 55 Zinthof
- 56 Brennbach Einmündung
- 57 -Kerscher
- 58 -Hintermeier
- 59 Loidsberg
- 60 Hechtfeld
- 61 Frauenzell

Am 24.12. und 31.12. Verkehr wie an Samstagen falls diese Tage nicht auf einen Sonntag fallen. Einschränkungen hierzu entnehmen Sie bitte der Tagespresse oder unter www.rvv.de Gültig ab 15.04.2024

- A - B** = Fahrwege
- UB** = Linie 5 - An der Haltestelle Donaustauf Bayerwaldstraße Umstieg auf die Linie 36/37 nach Brennbach.
- UF** = Linie 5 - An der Haltestelle Donaustauf Bayerwaldstraße Umstieg auf die Linie 36/37 nach Frauenzell.
- UP** = Linie 5 - An der Haltestelle Donaustauf Bayerwaldstraße Umstieg auf die Linie 36/37 nach Pfaffenfang.
- S36/37** = Linie 5 - An der Haltestelle Sulzbach Neue Brücke Umstieg auf die Linien 36/37 nach Pfaffenfang/Frauenzell.
- C** = bis Sulzbach Neue Brücke
- s** = nur an Schultagen
- sf** = nur an schulfreien Tagen



Montag - Freitag

05																						
06																						
07	14																					
08																						
09																						
10																						
11																						
12																						
13																						
14																						
15																						
16																						

Am 24.12. und 31.12. Verkehr wie an Samstagen falls diese Tage nicht auf einen Sonntag fallen. Einschränkungen hierzu entnehmen Sie bitte der Tagespresse oder unter www.rvv.de Gültig ab 15.04.2024

- Fahrwege mit Fahrzeit in Minuten
- Regensburg Hauptbahnhof
 - ▶ ● Regensburg Weißenburgstraße
 - 2 -Weichs-DEZ
 - 4 -Donaustauffer Straße
 - 5 -Weichser Weg
 - 6 -Vilsstraße-Gewerbepark
 - 7 -Gewerbepark/D.-Arena
 - 8 -Kalkwerk
 - 9 -Schwabelw. Baseball-Stad.
 - 10 -Schwabelweis Kirchstraße
 - 11 -Fleischmannstr.
 - 12 -Schwabelweis Heyden
 - 13 Tegernheim M.-Luther-Kirche
 - 14 -Gh. Federl
 - 15 -Weinbergstraße

	Montag - Freitag				Samstag			
05	46 ^{UP}							
06								
07	16 ^D	47 ^{UF}						
08					07 ^{UF}			
09	47 ^{UP}							
10	47 ^{UP}				07 ^{UF}			
11	49 ^A							
12	47 ^{UP} sf	59 ^{AC} S36/37s			47 ^{UF}			
13	14 ^B	29 ^A						
14	07 ^{UP}				27 ^{UF}			
15	07 ^{UF}							
16	29 ^A				27 ^{UF}			
17	29 ^A							
18	27 ^{UF}							
19								
20	27 ^{UB}							
21								
22								

- B** Regensburg Hauptbahnhof
- A** Regensburg Weichs-DEZ
- 2 -Donaustauer Straße
- 3 -Weichser Weg
- 4 -Vilsstraße-Gewerbepark
- 5 -Gewerbepark/D.-Arena
- 6 -Kalkwerk
- 8 -Schwabelw. Baseball-Stad.
- 9 -Schwabelweis Kirchstraße
- 10 -Fleischmannstr.
- 11 -Schwabelweis Heyden
- 12 Tegernheim M.-Luther-Kirche
- 13 -Gh. Federl
- 14 -Weinbergstraße
- 16 Donauauf Bayerwaldstraße
- 17 -Kriegerdenkmal
- 18 -Walhallastraße
- 20 Sulzbach Neue Brücke
- 21 -West
- 22 -Tulpenweg
- 23 -Hammermühle
- 24 -Neumühle
- 25 -Unterlichtenwald Ortsmitte
- 26 -Oberlichtenwald
- 27 -Heuweg
- 28 -Thiergarten
- 29 -Roidhof
- 29 -Eichhof
- 31 -Altenthann Johannisbreite
- 32 -Lohweg
- 33 -Orhalm
- 34 -Pfaffenfang Kreuz
- 35 -Pfaffenfang
- 38 -Röhren
- 38 -Gottesberg bei Altenthann
- 39 -Forstmühle Schlecht
- 40 -Forstmühle
- 42 -Steinmühl
- 42 -Wünschenbach
- 43 -Siegenstein
- 44 -Wiesmühle
- 45 -Süssenbach
- 47 -Klosterberg
- 48 -Hauserhof
- 49 -Bibersbach
- 50 -Bruckbach
- 51 -Pöllhof
- 51 -Weismühle
- 52 -Zinthof
- 53 -Brennberg Einmündung
- 54 -Kerscher
- 55 -Hintermeier
- 56 -Loidsberg
- 57 -Hechtfeld
- 58 -Frauenzell

Am 24.12. und 31.12. Verkehr wie an Samstagen falls diese Tage nicht auf einen Sonntag fallen. Einschränkungen hierzu entnehmen Sie bitte der Tagespresse oder unter www.rvv.de Gültig ab 15.04.2024

A - B = Fahrwege
UB = Linie 5 - An der Haltestelle Donaustauf Bayerwaldstraße Umstieg auf die Linie 36/37 nach Brennberg.
UF = Linie 5 - An der Haltestelle Donaustauf Bayerwaldstraße Umstieg auf die Linie 36/37 nach Frauenzell.
UP = Linie 5 - An der Haltestelle Donaustauf Bayerwaldstraße Umstieg auf die Linie 36/37 nach Pfaffenfang.
S36/37 = Linie 5 - An der Haltestelle Sulzbach Neue Brücke Umstieg auf die Linien 36/37 nach Pfaffenfang/Frauenzell.
C = bis Sulzbach Neue Brücke
D = bis Tegernheim Weinbergstr.
s = nur an Schultagen
sf = nur an schulfreien Tagen

	Montag - Freitag				Samstag			
05	47 ^{UP}							
06								
07	18 ^D		49 ^{UF}					
08					09 ^{UF}			
09	49 ^{UP}							
10	49 ^{UP}				09 ^{UF}			
11	51 ^A							
12	49 ^{UP} sf				49 ^{UF}			
13	01 ^{AC} S36/37s	16 ^B	31 ^A					
14	09 ^{UP}				29 ^{UF}			
15	09 ^{UF}							
16	31 ^A				29 ^{UF}			
17	31 ^A							
18	29 ^{UF}							
19								
20	29 ^{UB}							
21								
22								

- B** ● 1 Regensburg Hauptbahnhof
- 2 Rgbg. Donaustauer Straße
- 3 1-Weichser Weg
- 4 2-Vilsstraße-Gewerbepark
- 5 3-Gewerbepark/D.-Arena
- 6 4-Kalkwerk
- 7 6-Schwabelw. Baseball-Stad.
- 8 7-Schwabelweis Kirchstraße
- 9 8-Fleischmannstr.
- 10 9-Schwabelweis Heyden
- 11 10 Tegernheim M.-Luther-Kirche
- 12 11-Gh. Federl
- 13 12-Weinbergstraße
- 14 14 Donaustauf Bayerwaldstraße
- 15 -Kriegerdenkmal
- 16 -Walhallastraße
- 17 Sulzbach Neue Brücke
- 18 -West
- 19 -Tulpenweg
- 20 21 Hammermühle
- 21 22 Neumühle
- 22 24 Unterlichtenwald Ortsmitte
- 23 25 Oberlichtenwald
- 24 26 Heuweg
- 25 27 Thiergarten
- 26 28 Roidhof
- 27 29 Eichhof
- 28 29 Altenthann Johannisbreite
- 29 32 -Lohweg
- 30 33 Orhalm
- 31 34 Pfaffenfang Kreuz
- 32 35 -Pfaffenfang
- 33 Röhren
- 36 Gottesberg bei Altenthann
- 37 Forstmühle Schlecht
- 38 -Forstmühle
- 39 Steinmühl
- 40 Wünschenbach
- 41 Siegenstein
- 42 Wiesmühle
- 43 Süssenbach
- 44 Klosterberg
- 45 Hauserhof
- 46 Bibersbach
- 47 Bruckbach
- 48 Pöllhof
- 49 Weismühle
- 50 Zinthof
- 51 Brennbach Einmündung
- 52 -Kerscher
- 53 -Hintermeier
- 54 Loidsberg
- 55 Hechtfeld
- 56 Frauenzell

Am 24.12. und 31.12. Verkehr wie an Samstagen falls diese Tage nicht auf einen Sonntag fallen. Einschränkungen hierzu entnehmen Sie bitte der Tagespresse oder unter www.rvv.de Gültig ab 15.04.2024

- A - B** = Fahrwege
- UB** = Linie 5 - An der Haltestelle Donaustauf Bayerwaldstraße Umstieg auf die Linie 36/37 nach Brennbach.
- UF** = Linie 5 - An der Haltestelle Donaustauf Bayerwaldstraße Umstieg auf die Linie 36/37 nach Frauenzell.
- UP** = Linie 5 - An der Haltestelle Donaustauf Bayerwaldstraße Umstieg auf die Linie 36/37 nach Pfaffenfang.
- S36/37** = Linie 5 - An der Haltestelle Sulzbach Neue Brücke Umstieg auf die Linien 36/37 nach Pfaffenfang/Frauenzell.
- C** = bis Sulzbach Neue Brücke
- D** = bis Tegernheim Weinbergstr.
- s** = nur an Schultagen
- sf** = nur an schulfreien Tagen

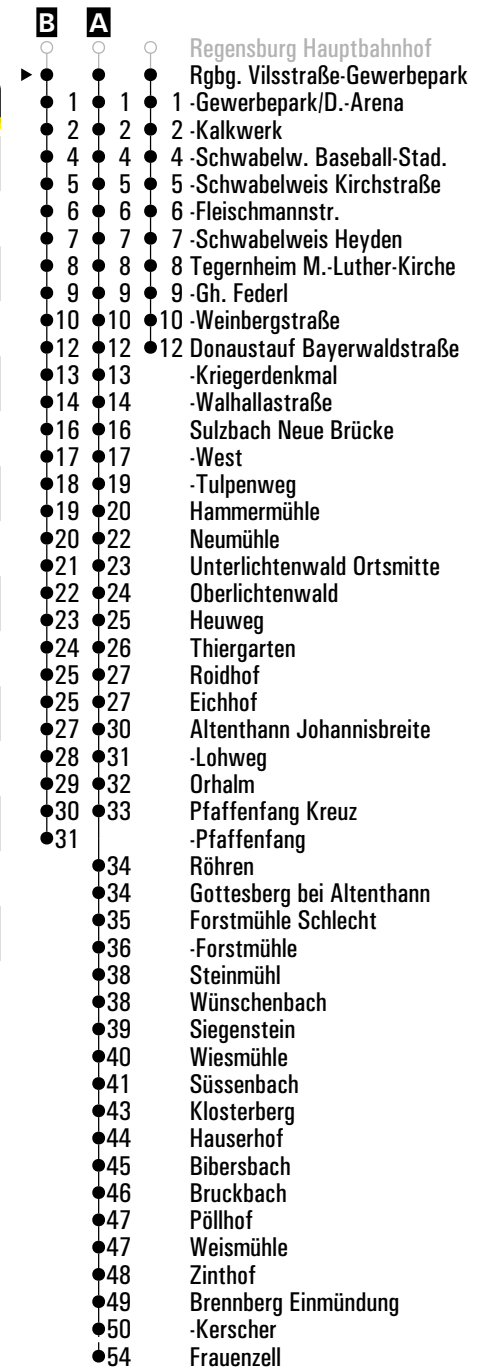
	Montag - Freitag				Samstag			
05	48 ^{UP}							
06								
07	19 ^D	50 ^{UF}						
08					10 ^{UF}			
09	50 ^{UP}							
10	50 ^{UP}				10 ^{UF}			
11	52 ^A							
12	50 ^{UP sf}				50 ^{UF}			
13	02 ^{AC S36/37s}	17 ^B	32 ^A					
14	10 ^{UP}				30 ^{UF}			
15	10 ^{UF}							
16	32 ^A				30 ^{UF}			
17	32 ^A							
18	30 ^{UF}							
19								
20	30 ^{UB}							
21								
22								

- B** ● 1 ● 1 ● 1 Regensburg Hauptbahnhof
- 2 ● 2 ● 2 Regensburg Weichser Weg
- 3 ● 3 ● 3 1-Vilsstraße-Gewerbepark
- 5 ● 5 ● 5 2-Gewerbepark/D.-Arena
- 6 ● 6 ● 6 3-Kalkwerk
- 7 ● 7 ● 7 5-Schwabelw. Baseball-Stad.
- 8 ● 8 ● 8 6-Schwabelweis Kirchstraße
- 9 ● 9 ● 9 7-Fleischmannstr.
- 10 ● 10 ● 10 8-Schwabelweis Heyden
- 11 ● 11 ● 11 9 Tegernheim M.-Luther-Kirche
- 13 ● 13 ● 13 10-Gh. Federl
- 14 ● 14 ● 14 11-Weinbergstraße
- 15 ● 15 ● 15 13 Donaustauf Bayerwaldstraße
- 17 ● 17 ● 17 -Kriegerdenkmal
- 18 ● 18 ● 18 -Walhallastraße
- 19 ● 20 ● 19 Sulzbach Neue Brücke
- 20 ● 21 ● 20 -West
- 21 ● 23 ● 21 -Tulpenweg
- 22 ● 24 ● 22 Hammermühle
- 23 ● 25 ● 23 Neumühle
- 24 ● 26 ● 24 Unterlichtenwald Ortsmitte
- 25 ● 27 ● 25 Oberlichtenwald
- 26 ● 28 ● 26 Heuweg
- 26 ● 28 ● 26 Thiergarten
- 28 ● 31 ● 28 Roidhof
- 29 ● 32 ● 28 Eichhof
- 30 ● 33 ● 29 Altenthann Johannisbreite
- 31 ● 34 ● 30 -Lohweg
- 32 ● 35 ● 31 Orhalm
- 35 ● 36 ● 32 Pfaffenfang Kreuz
- 37 ● 37 ● 32 -Pfaffenfang
- 39 ● 39 ● 35 Röhren
- 40 ● 40 ● 35 Gottesberg bei Altenthann
- 41 ● 41 ● 36 Forstmühle Schlecht
- 42 ● 42 ● 37 -Forstmühle
- 44 ● 44 ● 39 Steinmühl
- 45 ● 45 ● 39 Wünschenbach
- 46 ● 46 ● 40 Siegenstein
- 47 ● 47 ● 41 Wiesmühle
- 48 ● 48 ● 42 Süssenbach
- 49 ● 49 ● 44 Klosterberg
- 50 ● 50 ● 45 Hauserhof
- 51 ● 51 ● 46 Bibersbach
- 52 ● 52 ● 47 Bruckbach
- 53 ● 53 ● 48 Pöllhof
- 54 ● 54 ● 48 Weismühle
- 55 ● 55 ● 49 Zinthof
- 55 ● 55 ● 50 Brennborg Einmündung
- 55 ● 55 ● 51 -Kerscher
- 55 ● 55 ● 52 -Hintermeier
- 55 ● 55 ● 53 Loidsberg
- 55 ● 55 ● 54 Hechtfeld
- 55 ● 55 ● 55 Frauenzell

Am 24.12. und 31.12. Verkehr wie an Samstagen falls diese Tage nicht auf einen Sonntag fallen. Einschränkungen hierzu entnehmen Sie bitte der Tagespresse oder unter www.rvv.de Gültig ab 15.04.2024

- A - B** = Fahrwege
- UB** = Linie 5 - An der Haltestelle Donaustauf Bayerwaldstraße Umstieg auf die Linie 36/37 nach Brennberg.
- UF** = Linie 5 - An der Haltestelle Donaustauf Bayerwaldstraße Umstieg auf die Linie 36/37 nach Frauenzell.
- UP** = Linie 5 - An der Haltestelle Donaustauf Bayerwaldstraße Umstieg auf die Linie 36/37 nach Pfaffenfang.
- S36/37** = Linie 5 - An der Haltestelle Sulzbach Neue Brücke Umstieg auf die Linien 36/37 nach Pfaffenfang/Frauenzell.
- C** = bis Sulzbach Neue Brücke
- D** = bis Tegernheim Weinbergstr.
- s** = nur an Schultagen
- sf** = nur an schulfreien Tagen

	Montag - Freitag			Samstag		
05	49 ^{UP}					
06						
07	20 ^D	51 ^{UF}				
08				11 ^{UF}		
09	51 ^{UP}					
10	51 ^{UP}			11 ^{UF}		
11	53 ^A					
12	51 ^{UP} sf			51 ^{UF}		
13	03 ^{A,C} S36/37 ^s	18 ^B	33 ^A			
14	11 ^{UP}			31 ^{UF}		
15	11 ^{UF}					
16	33 ^A			31 ^{UF}		
17	33 ^A					
18	31 ^{UF}					
19						
20	31 ^{UB}					



Am 24.12. und 31.12. Verkehr wie an Samstagen falls diese Tage nicht auf einen Sonntag fallen. Einschränkungen hierzu entnehmen Sie bitte der Tagespresse oder unter www.rvv.de Gültig ab 15.04.2024

A - B = Fahrwege

UB = Linie 5 - An der Haltestelle Donaustauf Bayerwaldstraße Umstieg auf die Linie 36/37 nach Brennbereg.

UF = Linie 5 - An der Haltestelle Donaustauf Bayerwaldstraße Umstieg auf die Linie 36/37 nach Frauenzell.

UP = Linie 5 - An der Haltestelle Donaustauf Bayerwaldstraße Umstieg auf die Linie 36/37 nach Pfaffenfang.

S36/37 = Linie 5 - An der Haltestelle Sulzbach Neue Brücke Umstieg auf die Linien 36/37 nach Pfaffenfang/Frauenzell.

C = bis Sulzbach Neue Brücke

D = bis Tegernheim Weinbergstr.

s = nur an Schultagen

sf = nur an schulfreien Tagen

	Montag - Freitag				Samstag			
05	50 ^{UP}							
06								
07	21 ^D	52 ^{UF}						
08					12 ^{UF}			
09	52 ^{UP}							
10	52 ^{UP}				12 ^{UF}			
11	54 ^A							
12	52 ^{UP} sf				52 ^{UF}			
13	04 ^{A/C} S36/37s	19 ^B	34 ^A					
14	12 ^{UP}				32 ^{UF}			
15	12 ^{UF}							
16	34 ^A				32 ^{UF}			
17	34 ^A							
18	32 ^{UF}							
19								
20	32 ^{UB}							
21								
22								

- B** 1 Regensburg Hauptbahnhof
- A** 1 Regbg. Gewerbepark/D.-Arena
- 1 1 -Kalkwerk
- 3 3 -Schwabelw. Baseball-Stad.
- 4 4 4 -Schwabelweis Kirchstraße
- 5 5 5 -Fleischmannstr.
- 6 6 6 -Schwabelweis Heyden
- 7 7 7 Tegernheim M.-Luther-Kirche
- 8 8 8 -Gh. Federl
- 9 9 9 -Weinbergstraße
- 11 11 11 Donaustauf Bayerwaldstraße
- 12 12 -Kriegerdenkmal
- 13 13 -Walhallastraße
- 15 15 Sulzbach Neue Brücke
- 16 16 -West
- 17 18 -Tulpenweg
- 18 19 Hammermühle
- 19 21 Neumühle
- 20 22 Unterlichtenwald Ortsmitte
- 21 23 Oberlichtenwald
- 22 24 Heuweg
- 23 25 Thiergarten
- 24 26 Roidhof
- 24 26 Eichhof
- 26 29 Altenthann Johannisbreite
- 27 30 -Lohweg
- 28 31 Orhalm
- 29 32 Pfaffenfang Kreuz
- 30 -Pfaffenfang
- 33 Röhren
- 33 Gottesberg bei Altenthann
- 34 Forstmühle Schlecht
- 35 -Forstmühle
- 37 Steinmühl
- 37 Wünschenbach
- 38 Siegenstein
- 39 Wiesmühle
- 40 Süssenbach
- 42 Klosterberg
- 43 Hauserhof
- 44 Bibersbach
- 45 Bruckbach
- 46 Pöllhof
- 46 Weismühle
- 47 Zinthof
- 48 Brennberg Einmündung
- 49 -Kerscher
- 50 -Hintermeier
- 51 Loidsberg
- 52 Hechtfeld
- 53 Frauenzell

Am 24.12. und 31.12. Verkehr wie an Samstagen falls diese Tage nicht auf einen Sonntag fallen. Einschränkungen hierzu entnehmen Sie bitte der Tagespresse oder unter www.rvv.de Gültig ab 15.04.2024

- A - B** = Fahrwege
- UB** = Linie 5 - An der Haltestelle Donaustauf Bayerwaldstraße Umstieg auf die Linie 36/37 nach Brennberg.
- UF** = Linie 5 - An der Haltestelle Donaustauf Bayerwaldstraße Umstieg auf die Linie 36/37 nach Frauenzell.
- UP** = Linie 5 - An der Haltestelle Donaustauf Bayerwaldstraße Umstieg auf die Linie 36/37 nach Pfaffenfang.
- S36/37** = Linie 5 - An der Haltestelle Sulzbach Neue Brücke Umstieg auf die Linien 36/37 nach Pfaffenfang/Frauenzell.
- C** = bis Sulzbach Neue Brücke
- D** = bis Tegernheim Weinbergstr.
- s** = nur an Schultagen
- sf** = nur an schulfreien Tagen

RVV 36/37 ^H Regensburg Kalkwerk ▶ Donaustauf / Pfaffenfang / Frauenzell

Fahrwege mit Fahrzeit in Minuten

	Montag - Freitag				Samstag			
05	51 ^{UP}							
06								
07	22 ^D	53 ^{UF}						
08					13 ^{UF}			
09	53 ^{UP}							
10	53 ^{UP}				13 ^{UF}			
11	55 ^A							
12	53 ^{UP} sf				53 ^{UF}			
13	05 ^{A,C} S36/37s	20 ^B	35 ^A					
14	13 ^{UP}				33 ^{UF}			
15	13 ^{UF}							
16	35 ^A				33 ^{UF}			
17	35 ^A							
18	33 ^{UF}							
19								
20	33 ^{UB}							
21								
22								

- B** ○
- A** ○
- Regensburg Hauptbahnhof
- Regensburg Kalkwerk
- 2 2 2 -Schwabelw. Baseball-Stad.
- 3 3 3 -Schwabelweis Kirchstraße
- 4 4 4 -Fleischmannstr.
- 5 5 5 -Schwabelweis Heyden
- 6 6 6 Tegernheim M.-Luther-Kirche
- 7 7 7 -Gh. Federl
- 8 8 8 -Weinbergstraße
- 10 10 10 Donaustauf Bayerwaldstraße
- 11 11 -Kriegerdenkmal
- 12 12 -Walhallastraße
- 14 14 Sulzbach Neue Brücke
- 15 15 -West
- 16 17 -Tulpenweg
- 17 18 Hammermühle
- 18 20 Neumühle
- 19 21 Unterlichtenwald Ortsmitte
- 20 22 Oberlichtenwald
- 21 23 Heuweg
- 22 24 Thiergarten
- 23 25 Roidhof
- 23 25 Eichhof
- 25 28 Altenthann Johannisbreite
- 26 29 -Lohweg
- 27 30 Orhalm
- 28 31 Pfaffenfang Kreuz
- 29 -Pfaffenfang
- 32 Röhren
- 32 Gottesberg bei Altenthann
- 33 Forstmühle Schlecht
- 34 -Forstmühle
- 36 Steinmühl
- 36 Wünschenbach
- 37 Siegenstein
- 38 Wiesmühle
- 39 Süssenbach
- 41 Klosterberg
- 42 Hauserhof
- 43 Bibersbach
- 44 Bruckbach
- 45 Pöllhof
- 45 Weismühle
- 46 Zinthof
- 47 Brennbach Einmündung
- 48 -Kerscher
- 49 -Hintermeier
- 50 Loidsberg
- 51 Hechtfeld
- 52 Frauenzell

Am 24.12. und 31.12. Verkehr wie an Samstagen falls diese Tage nicht auf einen Sonntag fallen. Einschränkungen hierzu entnehmen Sie bitte der Tagespresse oder unter www.rvv.de Gültig ab 15.04.2024

- A - B** = Fahrwege
- UB** = Linie 5 - An der Haltestelle Donaustauf Bayerwaldstraße Umstieg auf die Linie 36/37 nach Brennbach.
- UF** = Linie 5 - An der Haltestelle Donaustauf Bayerwaldstraße Umstieg auf die Linie 36/37 nach Frauenzell.
- UP** = Linie 5 - An der Haltestelle Donaustauf Bayerwaldstraße Umstieg auf die Linie 36/37 nach Pfaffenfang.
- S36/37** = Linie 5 - An der Haltestelle Sulzbach Neue Brücke Umstieg auf die Linien 36/37 nach Pfaffenfang/Frauenzell.
- C** = bis Sulzbach Neue Brücke
- D** = bis Tegernheim Weinbergstr.
- s** = nur an Schultagen
- sf** = nur an schulfreien Tagen

	Montag - Freitag				Samstag			
05	52 ^{UP}							
06								
07	23 ^D	55 ^{UF}						
08					15 ^{UF}			
09	55 ^{UP}							
10	55 ^{UP}				15 ^{UF}			
11	57 ^A							
12	55 ^{UP} _{sf}				55 ^{UF}			
13	07 ^{AC} _{S36/37s}	22 ^B	37 ^A					
14	15 ^{UP}				35 ^{UF}			
15	15 ^{UF}							
16	37 ^A				35 ^{UF}			
17	37 ^A							
18	35 ^{UF}							
19								
20	35 ^{UB}							
21								
22								

- B** 1 Regensburg Hauptbahnhof
- A** 1 Regbg Schwabelweis Baseball-Stad.
- 2 1 - Schwabelweis Kirchstraße
- 2 2 2 - Fleischmannstr.
- 3 3 3 - Schwabelweis Heyden
- 4 4 4 Tegernheim M.-Luther-Kirche
- 5 5 5 - Gh. Federl
- 6 6 6 - Weinbergstraße
- 8 8 8 Donaustauf Bayerwaldstraße
- 9 9 - Kriegerdenkmal
- 10 10 - Walhallastraße
- 12 12 Sulzbach Neue Brücke
- 13 13 - West
- 14 15 - Tulpenweg
- 15 16 Hammermühle
- 16 18 Neumühle
- 17 19 Unterlichtenwald Ortsmitte
- 18 20 Oberlichtenwald
- 19 21 Heuweg
- 20 22 Thiergarten
- 21 23 Roidhof
- 21 23 Eichhof
- 23 26 Altenthann Johannisbreite
- 24 27 - Lohweg
- 25 28 Orhalm
- 26 29 Pfaffenfang Kreuz
- 27 - Pfaffenfang
- 30 Röhren
- 30 Gottesberg bei Altenthann
- 31 Forstmühle Schlecht
- 32 - Forstmühle
- 34 Steinmühl
- 34 Wünschenbach
- 35 Siegenstein
- 36 Wiesmühle
- 37 Süssenbach
- 39 Klosterberg
- 40 Hauserhof
- 41 Bibersbach
- 42 Bruckbach
- 43 Pöllhof
- 43 Weismühle
- 44 Zinthof
- 45 Brennbach Einmündung
- 46 - Kerscher
- 47 - Hintermeier
- 48 Loidsberg
- 49 Hechtfeld
- 50 Frauenzell

Am 24.12. und 31.12. Verkehr wie an Samstagen falls diese Tage nicht auf einen Sonntag fallen. Einschränkungen hierzu Gültig ab 15.04.2024 entnehmen Sie bitte der Tagespresse oder unter www.rvv.de

- A - B** = Fahrwege
- UB** = Linie 5 - An der Haltestelle Donaustauf Bayerwaldstraße Umstieg auf die Linie 36/37 nach Brennbach.
- UF** = Linie 5 - An der Haltestelle Donaustauf Bayerwaldstraße Umstieg auf die Linie 36/37 nach Frauenzell.
- UP** = Linie 5 - An der Haltestelle Donaustauf Bayerwaldstraße Umstieg auf die Linie 36/37 nach Pfaffenfang.
- S36/37** = Linie 5 - An der Haltestelle Sulzbach Neue Brücke Umstieg auf die Linien 36/37 nach Pfaffenfang/Frauenzell.
- C** = bis Sulzbach Neue Brücke
- D** = bis Tegernheim Weinbergstr.
- s** = nur an Schultagen
- sf** = nur an schulfreien Tagen

	Montag - Freitag			Samstag		
05	53 ^{UP}					
06						
07	24 ^D	56 ^{UF}				
08				16 ^{UF}		
09	56 ^{UP}					
10	56 ^{UP}			16 ^{UF}		
11	58 ^A					
12	56 ^{UP} _{sf}			56 ^{UF}		
13	08 ^{A,C} _{S36/37 s}	23 ^B	38 ^A			
14	16 ^{UP}			36 ^{UF}		
15	16 ^{UF}					
16	38 ^A			36 ^{UF}		
17	38 ^A					
18	36 ^{UF}					
19						
20	36 ^{UB}					

- B
- A
- Regensburg Hauptbahnhof
- 1 Rgbg. Schwabelweis Kirchstraße
- 1 -Fleischmannstr.
- 2 -Schwabelweis Heyden
- 3 Tegernheim M.-Luther-Kirche
- 4 -Gh. Federl
- 5 -Weinbergstraße
- 7 Donaustauf Bayerwaldstraße
- 8 -Kriegerdenkmal
- 9 -Walhallastraße
- 11 Sulzbach Neue Brücke
- 12 -West
- 13 -Tulpenweg
- 14 Hammermühle
- 15 Neumühle
- 16 Unterlichtenwald Ortsmitte
- 17 Oberlichtenwald
- 18 Heuweg
- 19 Thiergarten
- 20 Roidhof
- 20 Eichhof
- 22 Altenthann Johannsbreite
- 23 -Lohweg
- 24 Orhalm
- 25 Pfaffenfang Kreuz
- 26 -Pfaffenfang
- 29 Röhren
- 29 Gottesberg bei Altenthann
- 30 Forstmühle Schlecht
- 31 -Forstmühle
- 33 Steinmühl
- 33 Wünschenbach
- 34 Siegenstein
- 35 Wiesmühle
- 36 Süssenbach
- 38 Klosterberg
- 39 Hauserhof
- 40 Bibersbach
- 41 Bruckbach
- 42 Pöllhof
- 42 Weismühle
- 43 Zinthof
- 44 Brennborg Einmündung
- 45 -Kerscher
- 46 -Hintermeier
- 47 Loidsberg
- 48 Hechtfeld
- 49 Frauenzell

Am 24.12. und 31.12. Verkehr wie an Samstagen falls diese Tage nicht auf einen Sonntag fallen. Einschränkungen hierzu entnehmen Sie bitte der Tagespresse oder unter www.rvv.de Gültig ab 15.04.2024

A - B = Fahrwege

UB = Linie 5 - An der Haltestelle Donaustauf Bayerwaldstraße Umstieg auf die Linie 36/37 nach Brennborg.

UF = Linie 5 - An der Haltestelle Donaustauf Bayerwaldstraße Umstieg auf die Linie 36/37 nach Frauenzell.

UP = Linie 5 - An der Haltestelle Donaustauf Bayerwaldstraße Umstieg auf die Linie 36/37 nach Pfaffenfang.

S36/37 = Linie 5 - An der Haltestelle Sulzbach Neue Brücke Umstieg auf die Linien 36/37 nach Pfaffenfang/Frauenzell.

C = bis Sulzbach Neue Brücke

D = bis Tegernheim Weinbergstr.

s = nur an Schultagen

sf = nur an schulfreien Tagen

RVV 36/37 ^H Rgbg Fleischmannstr. ▶ Donaustauf / Pfaffenfang / Frauenzell

Fahrwege mit Fahrzeit in Minuten

	Montag - Freitag				Samstag			
05	54 ^{UP}							
06								
07	25 ^D		57 ^{UF}					
08					17 ^{UF}			
09	57 ^{UP}							
10	57 ^{UP}				17 ^{UF}			
11	59 ^A							
12	57 ^{UP} sf				57 ^{UF}			
13	09 ^A S36/37 ^s	24 ^B	39 ^A					
14	17 ^{UP}				37 ^{UF}			
15	17 ^{UF}							
16	39 ^A				37 ^{UF}			
17	39 ^A							
18	37 ^{UF}							
19								
20	37 ^{UB}							
21								
22								

- B** ● 1 ● 1 ● 1 Regensburg Hauptbahnhof
- 2 ● 2 ● 2 Rgbg Fleischmannstr.
- 3 ● 3 ● 3 1-Schwabelweis Heyden
- 4 ● 4 ● 4 2 Tegernheim M.-Luther-Kirche
- 6 ● 6 ● 6 3-Gh. Federl
- 7 ● 7 ● 7 4 -Weinbergstraße
- 8 ● 8 ● 8 6 Donaustauf Bayerwaldstraße
- 10 ● 10 ● 10 -Kriegerdenkmal
- 11 ● 11 ● 11 -Walhallastraße
- 12 ● 13 ● 12 Sulzbach Neue Brücke
- 13 ● 14 ● 13 -West
- 14 ● 16 ● 14 -Tulpenweg
- 15 ● 17 ● 15 Hammermühle
- 16 ● 18 ● 16 Neumühle
- 17 ● 19 ● 17 Unterlichtenwald Ortsmitte
- 18 ● 20 ● 18 Oberlichtenwald
- 19 ● 21 ● 19 Heuweg
- 19 ● 21 ● 19 Thiergarten
- 21 ● 24 ● 21 Roidhof
- 22 ● 25 ● 22 Eichhof
- 23 ● 26 ● 23 Altenthann Johannsbreite
- 24 ● 27 ● 24 -Lohweg
- 25 ● 28 ● 25 Orhalm
- 28 ● 28 ● 28 Pfaffenfang Kreuz
- 29 ● 29 ● 29 -Pfaffenfang
- 30 ● 30 ● 30 Röhren
- 32 ● 32 ● 32 Gottesberg bei Altenthann
- 32 ● 32 ● 32 Forstmühle Schlecht
- 33 ● 33 ● 33 -Forstmühle
- 34 ● 34 ● 34 Steinmühl
- 35 ● 35 ● 35 Wunschenbach
- 37 ● 37 ● 37 Siegenstein
- 38 ● 38 ● 38 Wiesmühle
- 39 ● 39 ● 39 Süssenbach
- 40 ● 40 ● 40 Klosterberg
- 41 ● 41 ● 41 Hauserhof
- 41 ● 41 ● 41 Bibersbach
- 42 ● 42 ● 42 Bruckbach
- 43 ● 43 ● 43 Pöllhof
- 44 ● 44 ● 44 Weismühle
- 45 ● 45 ● 45 Zinthof
- 46 ● 46 ● 46 Brennbach Einmündung
- 47 ● 47 ● 47 -Kerscher
- 48 ● 48 ● 48 -Hintermeier
- 48 ● 48 ● 48 Loidsberg
- 48 ● 48 ● 48 Hechtfeld
- 48 ● 48 ● 48 Frauenzell

Am 24.12. und 31.12. Verkehr wie an Samstagen falls diese Tage nicht auf einen Sonntag fallen. Einschränkungen hierzu entnehmen Sie bitte der Tagespresse oder unter www.rvv.de Gültig ab 15.04.2024

- A - B** = Fahrwege
- UB** = Linie 5 - An der Haltestelle Donaustauf Bayerwaldstraße Umstieg auf die Linie 36/37 nach Brennbach.
- UF** = Linie 5 - An der Haltestelle Donaustauf Bayerwaldstraße Umstieg auf die Linie 36/37 nach Frauenzell.
- UP** = Linie 5 - An der Haltestelle Donaustauf Bayerwaldstraße Umstieg auf die Linie 36/37 nach Pfaffenfang.
- S36/37** = Linie 5 - An der Haltestelle Sulzbach Neue Brücke Umstieg auf die Linien 36/37 nach Pfaffenfang/Frauenzell.
- C** = bis Sulzbach Neue Brücke
- D** = bis Tegernheim Weinbergstr.
- s** = nur an Schultagen
- sf** = nur an schulfreien Tagen

	Montag - Freitag				Samstag			
05	55 ^{UP}							
06								
07	26 ^D	58 ^{UF}						
08					18 ^{UF}			
09	58 ^{UP}							
10	58 ^{UP}				18 ^{UF}			
11								
12	00 ^A	58 ^{UP} sf			58 ^{UF}			
13	10 ^{AC} S36/37s	25 ^B	40 ^A					
14	18 ^{UP}				38 ^{UF}			
15	18 ^{UF}							
16	40 ^A				38 ^{UF}			
17	40 ^A							
18	38 ^{UF}							
19								
20	38 ^{UB}							
21								
22								

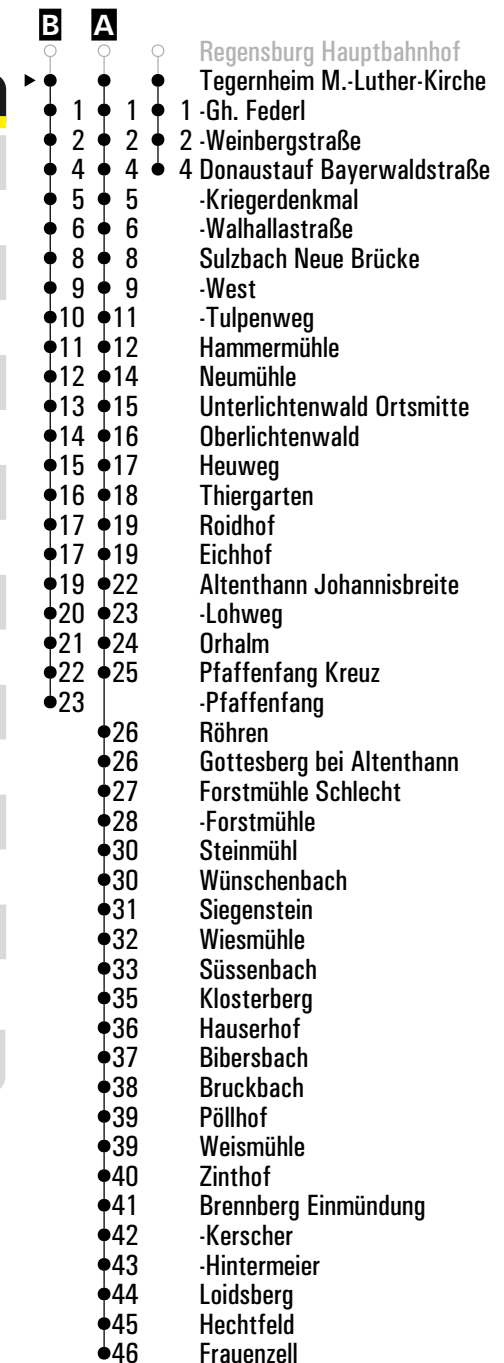
- B
- A
- 1 Regensburg Hauptbahnhof
- 1 Rgbg. Schwabelweis Heyden
- 1 Tegernheim M.-Luther-Kirche
- 2 -Gh. Federl
- 3 -Weinbergstraße
- 5 Donaustauf Bayerwaldstraße
- 6 -Kriegerdenkmal
- 7 -Walhallastraße
- 9 Sulzbach Neue Brücke
- 10 -West
- 11 -Tulpenweg
- 12 Hammermühle
- 13 Neumühle
- 14 Unterlichtenwald Ortsmitte
- 15 Oberlichtenwald
- 16 Heuweg
- 17 Thiergarten
- 18 Roidhof
- 18 Eichhof
- 20 Altenthann Johannsbreite
- 21 -Lohweg
- 22 Orhalm
- 23 Pfaffenfang Kreuz
- 24 -Pfaffenfang
- 27 Röhren
- 27 Gottesberg bei Altenthann
- 28 Forstmühle Schlecht
- 29 -Forstmühle
- 31 Steinmühl
- 31 Wünschenbach
- 32 Siegenstein
- 33 Wiesmühle
- 34 Süssenbach
- 36 Klosterberg
- 37 Hauserhof
- 38 Bibersbach
- 39 Bruckbach
- 40 Pöllhof
- 40 Weismühle
- 41 Zinthof
- 42 Brennbach Einmündung
- 43 -Kerscher
- 44 -Hintermeier
- 45 Loidsberg
- 46 Hechtfeld
- 47 Frauenzell

Am 24.12. und 31.12. Verkehr wie an Samstagen falls diese Tage nicht auf einen Sonntag fallen. Einschränkungen hierzu entnehmen Sie bitte der Tagespresse oder unter www.rvv.de Gültig ab 15.04.2024

- A - B** = Fahrwege
- UB** = Linie 5 - An der Haltestelle Donaustauf Bayerwaldstraße Umstieg auf die Linie 36/37 nach Brennbach.
- UF** = Linie 5 - An der Haltestelle Donaustauf Bayerwaldstraße Umstieg auf die Linie 36/37 nach Frauenzell.
- UP** = Linie 5 - An der Haltestelle Donaustauf Bayerwaldstraße Umstieg auf die Linie 36/37 nach Pfaffenfang.
- S36/37** = Linie 5 - An der Haltestelle Sulzbach Neue Brücke Umstieg auf die Linien 36/37 nach Pfaffenfang/Frauenzell.
- C** = bis Sulzbach Neue Brücke
- D** = bis Tegernheim Weinbergstr.
- s** = nur an Schultagen
- sf** = nur an schulfreien Tagen

	Montag - Freitag			Samstag		
05	56 ^{UP}					
06						
07	27 ^D	59 ^{UF}				
08				19 ^{UF}		
09	59 ^{UP}					
10	59 ^{UP}			19 ^{UF}		
11						
12	01 ^A	59 ^{UP} _{sf}		59 ^{UF}		
13	11 ^{AC} S36/37 ^s	26 ^B	41 ^A			
14	19 ^{UP}			39 ^{UF}		
15	19 ^{UF}					
16	41 ^A			39 ^{UF}		
17	41 ^A					
18	39 ^{UF}					
19						
20	39 ^{UB}					

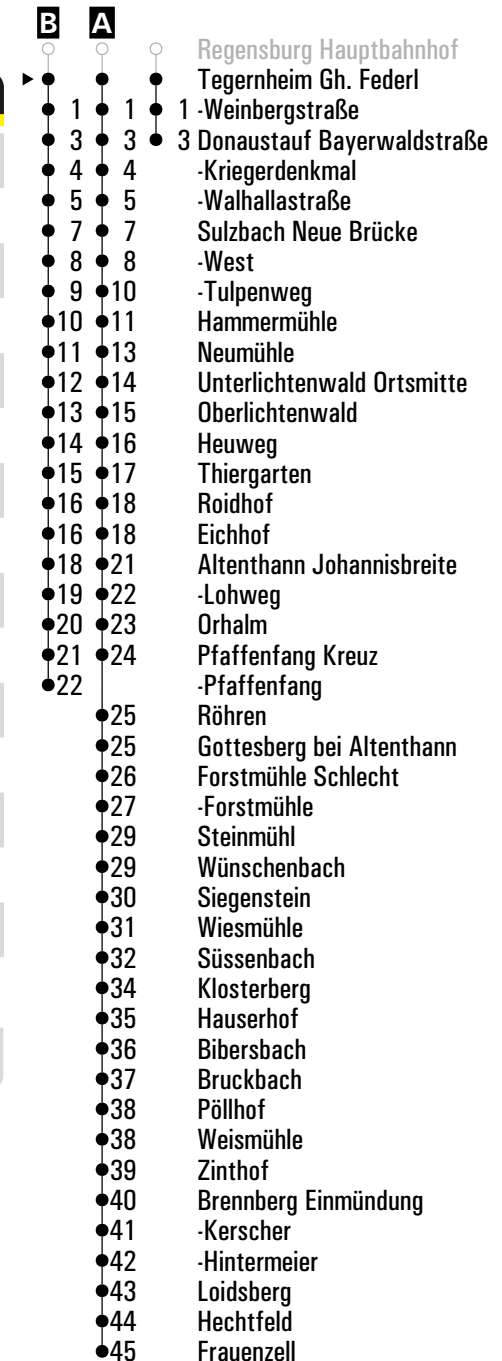
Fahrwege mit Fahrzeit in Minuten



Am 24.12. und 31.12. Verkehr wie an Samstagen falls diese Tage nicht auf einen Sonntag fallen. Einschränkungen hierzu entnehmen Sie bitte der Tagespresse oder unter www.rvv.de Gültig ab 15.04.2024

- A - B** = Fahrwege
- UB** = Linie 5 - An der Haltestelle Donaustauf Bayerwaldstraße Umstieg auf die Linie 36/37 nach Brennbereg.
- UF** = Linie 5 - An der Haltestelle Donaustauf Bayerwaldstraße Umstieg auf die Linie 36/37 nach Frauenzell.
- UP** = Linie 5 - An der Haltestelle Donaustauf Bayerwaldstraße Umstieg auf die Linie 36/37 nach Pfaffenfang.
- S36/37** = Linie 5 - An der Haltestelle Sulzbach Neue Brücke Umstieg auf die Linien 36/37 nach Pfaffenfang/Frauenzell.
- C** = bis Sulzbach Neue Brücke
- D** = bis Tegernheim Weinbergstr.
- s** = nur an Schultagen
- sf** = nur an schulfreien Tagen

	Montag - Freitag				Samstag			
05	57 ^{UP}							
06								
07	28 ^D							
08	00 ^{UF}				20 ^{UF}			
09								
10	00 ^{UP}				20 ^{UF}			
11	00 ^{UP}							
12	02 ^A							
13	00 ^{UP} _{sf}	12 ^{A,C} _{S36/37s}	27 ^B	42 ^A	00 ^{UF}			
14	20 ^{UP}				40 ^{UF}			
15	20 ^{UF}							
16	42 ^A				40 ^{UF}			
17	42 ^A							
18	40 ^{UF}							
19								
20	40 ^{UB}							



Am 24.12. und 31.12. Verkehr wie an Samstagen falls diese Tage nicht auf einen Sonntag fallen. Einschränkungen hierzu entnehmen Sie bitte der Tagespresse oder unter www.rvv.de Gültig ab 15.04.2024

A - B = Fahrwege

UB = Linie 5 - An der Haltestelle Donaustauf Bayerwaldstraße Umstieg auf die Linie 36/37 nach Brennbach.

UF = Linie 5 - An der Haltestelle Donaustauf Bayerwaldstraße Umstieg auf die Linie 36/37 nach Frauenzell.

UP = Linie 5 - An der Haltestelle Donaustauf Bayerwaldstraße Umstieg auf die Linie 36/37 nach Pfaffenfang.

S36/37 = Linie 5 - An der Haltestelle Sulzbach Neue Brücke Umstieg auf die Linien 36/37 nach Pfaffenfang/Frauenzell.

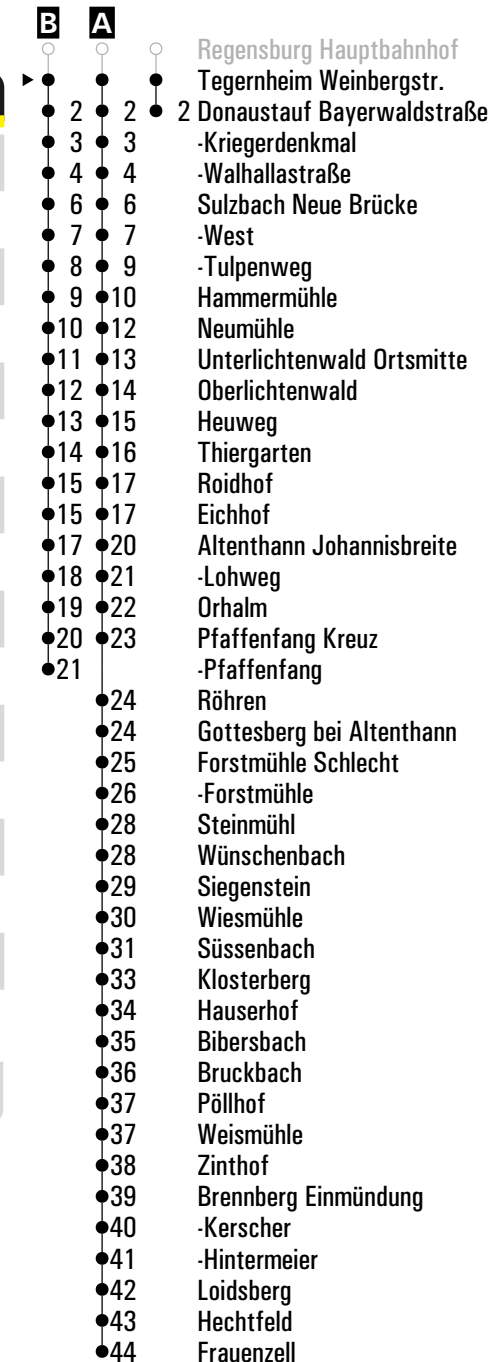
C = bis Sulzbach Neue Brücke

D = bis Tegernheim Weinbergstr.

s = nur an Schultagen

sf = nur an schulfreien Tagen

	Montag - Freitag				Samstag			
05	58 ^{UP}							
06								
07								
08	01 ^{UF}				21 ^{UF}			
09								
10	01 ^{UP}				21 ^{UF}			
11	01 ^{UP}							
12	03 ^A							
13	01 ^{UP} sf ^{UP}	13 ^{A,C} S36/37 ^s	28 ^B	43 ^A	01 ^{UF}			
14	21 ^{UP}				41 ^{UF}			
15	21 ^{UF}							
16	43 ^A				41 ^{UF}			
17	43 ^A							
18	41 ^{UF}							
19								
20	41 ^{UB}							



Am 24.12. und 31.12. Verkehr wie an Samstagen falls diese Tage nicht auf einen Sonntag fallen. Einschränkungen hierzu entnehmen Sie bitte der Tagespresse oder unter www.rvv.de Gültig ab 15.04.2024

- A - B** = Fahrwege
- UB** = Linie 5 - An der Haltestelle Donaustauf Bayerwaldstraße Umstieg auf die Linie 36/37 nach Brennbach.
- UF** = Linie 5 - An der Haltestelle Donaustauf Bayerwaldstraße Umstieg auf die Linie 36/37 nach Frauenzell.
- UP** = Linie 5 - An der Haltestelle Donaustauf Bayerwaldstraße Umstieg auf die Linie 36/37 nach Pfaffenfang.
- S36/37** = Linie 5 - An der Haltestelle Sulzbach Neue Brücke Umstieg auf die Linien 36/37 nach Pfaffenfang/Frauenzell.
- C** = bis Sulzbach Neue Brücke
- s** = nur an Schultagen
- sf** = nur an schulfreien Tagen



Montag - Freitag

10

11

12

13

07^{vF}

14

15

Am 24.12. und 31.12. Verkehr wie an Samstagen falls diese Tage nicht auf einen Sonntag fallen. Einschränkungen hierzu entnehmen Sie Gültig ab 15.04.2024 bitte der Tagespresse oder unter www.rvv.de

vF = an Schultagen; am ersten Schultag nach den Sommerferien & letzten Schultag vor den Weihnachts-, Oster- und Pfingstferien 1:30 Std. früher; am letzten Schultag vor den Sommerferien 2:40 Std. früher

Fahrwege mit Fahrzeit in Minuten

- ▶ ● Neutraubling Realschule
- 3 -Gymnasium
- 4 -Mittelschule
- 16 Sulzbach Neue Brücke
- 18 -West
- 20 -Tulpenweg
- 22 Hammermühle
- 24 Neumühle
- 26 Unterlichtenwald Ortsmitte
- 27 Oberlichtenwald
- 29 Heuweg
- 30 Thiergarten
- 31 Roidhof
- 31 Eichhof
- 34 Altenthann Johannsbreite
- 36 -Lohweg
- 38 Orhalm
- 39 Pfaffenfang Kreuz
- 40 Röhren
- 40 Gottesberg bei Altenthann
- 42 Forstmühle Schlecht
- 43 -Forstmühle
- 46 Grabenhof
- 47 Hauserhof
- 48 Bibersbach
- 50 Himmelmühle
- 51 Hechtfeld
- 52 Frauenzell
- 55 Forsthof



Montag - Freitag

10																					
11																					
12																					
13	07 ^{vF}																				
14																					
15																					

Am 24.12. und 31.12. Verkehr wie an Samstagen falls diese Tage nicht auf einen Sonntag fallen. Einschränkungen hierzu entnehmen Sie Gültig ab 15.04.2024 bitte der Tagespresse oder unter www.rvv.de

vF = an Schultagen; am ersten Schultag nach den Sommerferien & letzten Schultag vor den Weihnachts-, Oster- und Pfingstferien 1:30 Std. früher; am letzten Schultag vor den Sommerferien 2:40 Std. früher

Fahrwege mit Fahrzeit in Minuten

- ▶ ● Neutraubling Realschule
- 3 -Gymnasium
- 4 -Mittelschule
- 16 Sulzbach Neue Brücke
- 18 -West
- 20 -Tulpenweg
- 22 Hammermühle
- 24 Neumühle
- 26 Unterlichtenwald Ortsmitte
- 27 Oberlichtenwald
- 29 Heuweg
- 30 Thiergarten
- 31 Roidhof
- 31 Eichhof
- 34 Ödgarten
- 35 Forstmühle Schlecht
- 36 -Forstmühle
- 39 Grabenhof
- 40 Hauserhof
- 41 Bibersbach
- 42 Bruckbach
- 43 Pöllhof
- 44 Weismühle
- 45 Zinthof
- 46 Brennbere Einmündung
- 47 -Kerscher
- 48 -Hintermeier
- 49 -Höllbachstr. 32
- 55 Fahndorf
- 57 Fahnmühle
- 60 Zumhof
- 63 Aumbach Abzweigung
- 64 Aumbrunn
- 66 Kirnberg
- 67 Vordergrub
- 68 Reichenbach
- 69 Wiedenrös
- 70 Sandweg Ausfl. Gaststätte
- 71 Eidenzell
- 73 Wörth Reitfeld
- 74 -Siedlung
- 75 -Petersplatz
- 76 -Tankstelle
- 77 -Marktplatz



Montag - Freitag

10
11
12
13
14
15

07^{VF}

Fahrwege mit Fahrzeit in Minuten

- ▶ ● Neutraubling Realschule
- 3 -Gymnasium
- 4 -Mittelschule
- 16 Sulzbach Neue Brücke
- 29 Roidhof
- 32 Altenthann Johannisbreite
- 33 -Lohweg
- 34 Orhalm
- 35 Pfaffenfang Kreuz
- 36 -Pfaffenfang

Am 24.12. und 31.12. Verkehr wie an Samstagen falls diese Tage nicht auf einen Sonntag fallen. Einschränkungen hierzu entnehmen Sie Gültig ab 15.04.2024 bitte der Tagespresse oder unter www.rvv.de

VF = an Schultagen; am ersten Schultag nach den Sommerferien & letzten Schultag vor den Weihnachts-, Oster- und Pfingstferien 1:30 Std. früher; am letzten Schultag vor den Sommerferien 2:40 Std. früher



Montag - Freitag

10																				
11																				
12																				
13	10 ^{vF}																			
14																				
15																				

Am 24.12. und 31.12. Verkehr wie an Samstagen falls diese Tage nicht auf einen Sonntag fallen. Einschränkungen hierzu entnehmen Sie Gültig ab 15.04.2024 bitte der Tagespresse oder unter www.rvv.de

vF = an Schultagen; am ersten Schultag nach den Sommerferien & letzten Schultag vor den Weihnachts-, Oster- und Pfingstferien 1:30 Std. früher; am letzten Schultag vor den Sommerferien 2:40 Std. früher

Fahrwege mit Fahrzeit in Minuten

- Neutraubling Realschule
- ▶ ● Neutraubling Gymnasium
- 1 -Mittelschule
- 13 Sulzbach Neue Brücke
- 15 -West
- 17 -Tulpenweg
- 19 Hammermühle
- 21 Neumühle
- 23 Unterlichtenwald Ortsmitte
- 24 Oberlichtenwald
- 26 Heuweg
- 27 Thiergarten
- 28 Roidhof
- 28 Eichhof
- 31 Altenthann Johannsbreite
- 33 -Lohweg
- 35 Orhalm
- 36 Pfaffenfang Kreuz
- 37 Röhren
- 37 Gottesberg bei Altenthann
- 39 Forstmühle Schlecht
- 40 -Forstmühle
- 43 Grabenhof
- 44 Hauserhof
- 45 Bibersbach
- 47 Himmelmühle
- 48 Hechtfeld
- 49 Frauenzell
- 52 Forsthof



Montag - Freitag

10
11
12
13
14
15

10^{VF}

Fahrwege mit Fahrzeit in Minuten

- Neutraubling Realschule
- ▶ ● Neutraubling Gymnasium
- 1 -Mittelschule
- 13 Sulzbach Neue Brücke
- 26 Roidhof
- 29 Altenthann Johannisbreite
- 30 -Lohweg
- 31 Orhalm
- 32 Pfaffenfang Kreuz
- 33 -Pfaffenfang

Am 24.12. und 31.12. Verkehr wie an Samstagen falls diese Tage nicht auf einen Sonntag fallen. Einschränkungen hierzu entnehmen Sie Gültig ab 15.04.2024 bitte der Tagespresse oder unter www.rvv.de

VF = an Schultagen; am ersten Schultag nach den Sommerferien & letzten Schultag vor den Weihnachts-, Oster- und Pfingstferien 1:30 Std. früher; am letzten Schultag vor den Sommerferien 2:40 Std. früher

**Montag - Freitag**

10

11

12

13 10^{VF}

14

15

Am 24.12. und 31.12. Verkehr wie an Samstagen falls diese Tage nicht auf einen Sonntag fallen. Einschränkungen hierzu entnehmen Sie Gültig ab 15.04.2024 bitte der Tagespresse oder unter www.rvv.de

VF = an Schultagen; am ersten Schultag nach den Sommerferien & letzten Schultag vor den Weihnachts-, Oster- und Pfingstferien 1:30 Std. früher; am letzten Schultag vor den Sommerferien 2:40 Std. früher

Fahrwege mit Fahrzeit in Minuten

- Neutraubling Realschule
- ▶ ● Neutraubling Gymnasium
- 1 -Mittelschule
- 13 Sulzbach Neue Brücke
- 15 -West
- 17 -Tulpenweg
- 19 Hammermühle
- 21 Neumühle
- 23 Unterlichtenwald Ortsmitte
- 24 Oberlichtenwald
- 26 Heuweg
- 27 Thiergarten
- 28 Roidhof
- 28 Eichhof
- 31 Ödgarten
- 32 Forstmühle Schlecht
- 33 -Forstmühle
- 36 Grabenhof
- 37 Hauserhof
- 38 Bibersbach
- 39 Bruckbach
- 40 Pöllhof
- 41 Weismühle
- 42 Zinthof
- 43 Brennbere Einmündung
- 44 -Kerscher
- 45 -Hintermeier
- 46 -Höllbachstr. 32
- 52 Fahndorf
- 54 Fahnmühle
- 57 Zumhof
- 60 Aumbach Abzweigung
- 61 Aumbrunn
- 63 Kirnberg
- 64 Vordergrub
- 65 Reichenbach
- 66 Wiedenrös
- 67 Sandweg Ausfl. Gaststätte
- 68 Eidenzell
- 70 Wörth Reitfeld
- 71 -Siedlung
- 72 -Petersplatz
- 73 -Tankstelle
- 74 -Marktplatz



Montag - Freitag


11																				
12																				
13	11 ^B / _{VF}	11 ^{VF}	11 ^A / _{VF}																	
14																				
15																				

Am 24.12. und 31.12. Verkehr wie an Samstagen falls diese Tage nicht auf einen Sonntag fallen. Einschränkungen hierzu entnehmen Sie bitte der Tagespresse oder unter www.rvv.de Gültig ab 15.04.2024

A - B = Fahrwege

VF = an Schultagen; am ersten Schultag nach den Sommerferien & letzten Schultag vor den Weihnachts-, Oster- und Pfingstferien 1:30 Std. früher; am letzten Schultag vor den Sommerferien 2:40 Std. früher

Fahrwege mit Fahrzeit in Minuten



	Montag - Freitag				Samstag			
06	04							
07					04 ^B			
08	07 ^B				24 ^B			
09								
10	04				24 ^B			
11	04							
12	05 ^A							
13	04 ^{sf}	15 ^D S36/37 S	30	45 ^A	04 ^B			
14	24				44 ^A			
15	27 ^B							
16	46 ^A				44 ^A			
17	46 ^A							
18	44 ^A							
19								
20	44 ^A C							

- B 1 ● A 1 ○ Regensburg Hauptbahnhof
- 2 ● 2 ● Donaustauf Bayerwaldstraße
- 4 ● 4 ● 1-Kriegerdenkmal
- 5 ● 5 ● 2-Walhallastraße
- 7 ● 7 ● 4 Sulzbach Neue Brücke
- 8 ● 8 ● 5-West
- 10 ● 10 ● 6-Tulpenweg
- 11 ● 11 ● 7 Hammermühle
- 12 ● 12 ● 8 Neumühle
- 13 ● 13 ● 9 Unterlichtenwald Ortsmitte
- 14 ● 14 ● 10 Oberlichtenwald
- 15 ● 15 ● 11 Heuweg
- 15 ● 15 ● 12 Thiergarten
- 18 ● 18 ● 13 Roidhof
- 19 ● 19 ● 13 Eichhof
- 20 ● 20 ● 15 Altenthann Johannisbreite
- 21 ● 21 ● 16-Lohweg
- 22 ● 22 ● 17 Orhalm
- 22 ● 22 ● 18 Pfaffenfang Kreuz
- 23 ● 23 ● 19-Pfaffenfang
- 24 ● 24 ● Röhren
- 26 ● 26 ● Gottesberg bei Altenthann
- 26 ● 26 ● Forstmühle Schlecht
- 27 ● 27 ● -Forstmühle
- 28 ● 28 ● Steinmühl
- 29 ● 29 ● Wünschenbach
- 30 ● 30 ● Siegenstein
- 31 ● 31 ● Wiesmühle
- 31 ● 31 ● Süßenbach
- 32 ● 32 ● Klosterberg
- 32 ● 32 ● Grabenhof
- 33 ● 33 ● Hauserhof
- 34 ● 34 ● Bibersbach
- 35 ● 35 ● Bruckbach
- 35 ● 35 ● Pöllhof
- 36 ● 36 ● Weismühle
- 37 ● 37 ● Zinthof
- 38 ● 38 ● Brennbach Einmündung
- 39 ● 39 ● -Kerscher
- 40 ● 40 ● -Hintermeier
- 41 ● 41 ● Loidsberg
- 42 ● 42 ● Hechtfeld
- 42 ● 42 ● Frauenzell

Am 24.12. und 31.12. Verkehr wie an Samstagen falls diese Tage nicht auf einen Sonntag fallen. Einschränkungen hierzu entnehmen Sie bitte der Tagespresse oder unter www.rvv.de Gültig ab 15.04.2024

A - B = Fahrwege

S36/37 = Linie 5 - An der Haltestelle Sulzbach Neue Brücke Umstieg auf die Linien 36/37 nach Pfaffenfang/Frauenzell.

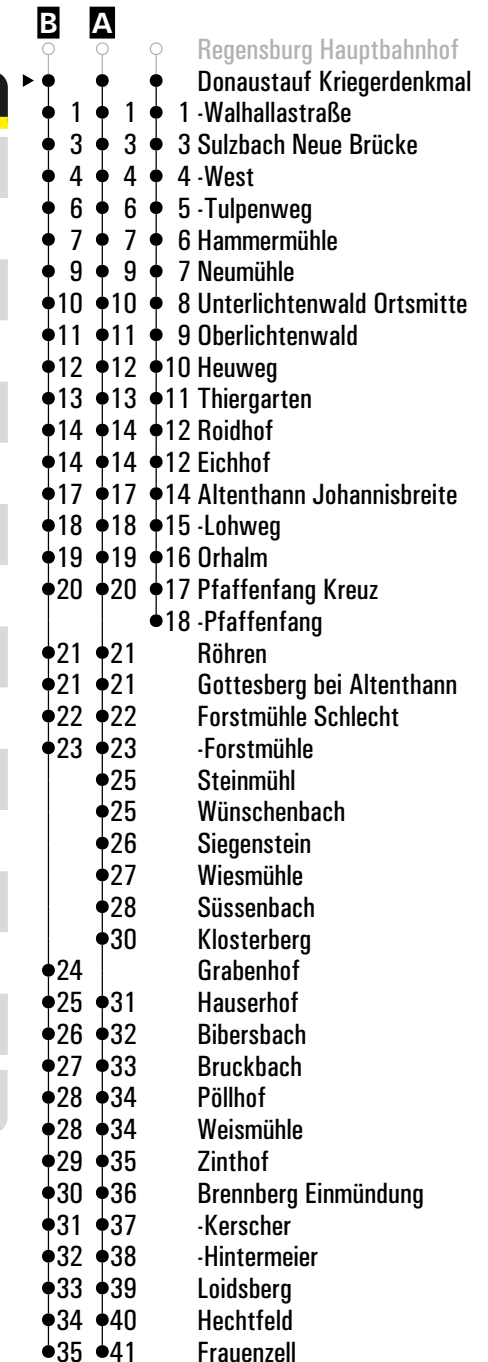
C = bis Brennbach Hintermeier

D = bis Sulzbach Neue Brücke

s = nur an Schultagen

sf = nur an schulfreien Tagen

	Montag - Freitag				Samstag			
06	05							
07					05 ^B			
08	08 ^B				25 ^B			
09								
10	05				25 ^B			
11	05							
12	06 ^A							
13	05 ^{sf}	16 ^D S	S36/37	31	46 ^A	05 ^B		
14	25				45 ^A			
15	28 ^B							
16	47 ^A				45 ^A			
17	47 ^A							
18	45 ^A							
19								
20	45 ^A C							



Am 24.12. und 31.12. Verkehr wie an Samstagen falls diese Tage nicht auf einen Sonntag fallen. Einschränkungen hierzu entnehmen Sie bitte der Tagespresse oder unter www.rvv.de Gültig ab 15.04.2024

A - B = Fahrwege

S36/37 = Linie 5 - An der Haltestelle Sulzbach Neue Brücke Umstieg auf die Linien 36/37 nach Pfaffenfang/Frauenzell.

C = bis Brennbach Hintermeier

D = bis Sulzbach Neue Brücke

s = nur an Schultagen

sf = nur an schulfreien Tagen

	Montag - Freitag				Samstag			
06	06							
07					06 ^B			
08	09 ^B				26 ^B			
09								
10	06				26 ^B			
11	06							
12	07 ^A							
13	06 ^{sf}	17 ^D _S S36/37	32	47 ^A	06 ^B			
14	26				46 ^A			
15	29 ^B							
16	48 ^A				46 ^A			
17	48 ^A							
18	46 ^A							
19								
20	46 ^A _C							

B	A	
○	○	Regensburg Hauptbahnhof
●	●	Donauauf Walhallastraße
●	●	2 Sulzbach Neue Brücke
●	●	3 -West
●	●	4 -Tulpenweg
●	●	5 Hammermühle
●	●	6 Neumühle
●	●	7 Unterlichtenwald Ortsmitte
●	●	8 Oberlichtenwald
●	●	9 Heuweg
●	●	10 Thiergarten
●	●	11 Roidhof
●	●	11 Eichhof
●	●	13 Altenthann Johannsbreite
●	●	14 -Lohweg
●	●	15 Orhalm
●	●	16 Pfaffenfang Kreuz
●	●	17 -Pfaffenfang
●	●	Röhren
●	●	Gottesberg bei Altenthann
●	●	Forstmühle Schlecht
●	●	-Forstmühle
●	●	Steinmühl
●	●	Wünschenbach
●	●	Siegenstein
●	●	Wiesmühle
●	●	Süssenbach
●	●	Klosterberg
●	●	Grabenhof
●	●	Hauserhof
●	●	Bibersbach
●	●	Bruckbach
●	●	Pöllhof
●	●	Weismühle
●	●	Zinzhof
●	●	Brennberg Einmündung
●	●	-Kerscher
●	●	-Hintermeier
●	●	Loidsberg
●	●	Hechtfeld
●	●	Frauenzell

Am 24.12. und 31.12. Verkehr wie an Samstagen falls diese Tage nicht auf einen Sonntag fallen. Einschränkungen hierzu entnehmen Sie bitte der Tagespresse oder unter www.rvv.de Gültig ab 15.04.2024

A - B = Fahrwege

S36/37 = Linie 5 - An der Haltestelle Sulzbach Neue Brücke Umstieg auf die Linien 36/37 nach Pfaffenfang/Frauenzell.

C = bis Brennberg Hintermeier

D = bis Sulzbach Neue Brücke

s = nur an Schultagen

sf = nur an schulfreien Tagen

	Montag - Freitag						Samstag													
06	08																			
07							08 ^B													
08	11 ^B						28 ^B													
09																				
10	08						28 ^B													
11	08																			
12	09 ^A																			
13	08 ^{sf}	23 ^E _{VF}	23 ^C _{VF}	23 ^D _{VF}	34	49 ^A	08 ^B													
14	28						48 ^A													
15	31 ^B																			
16	50 ^A						48 ^A													
17	50 ^A																			
18	48 ^A																			
19																				
20	48 ^A _F																			

Am 24.12. und 31.12. Verkehr wie an Samstagen falls diese Tage nicht auf einen Sonntag fallen.
Einschränkungen hierzu entnehmen Sie bitte der Tagespresse oder unter www.rvv.de

Gültig ab 15.04.2024

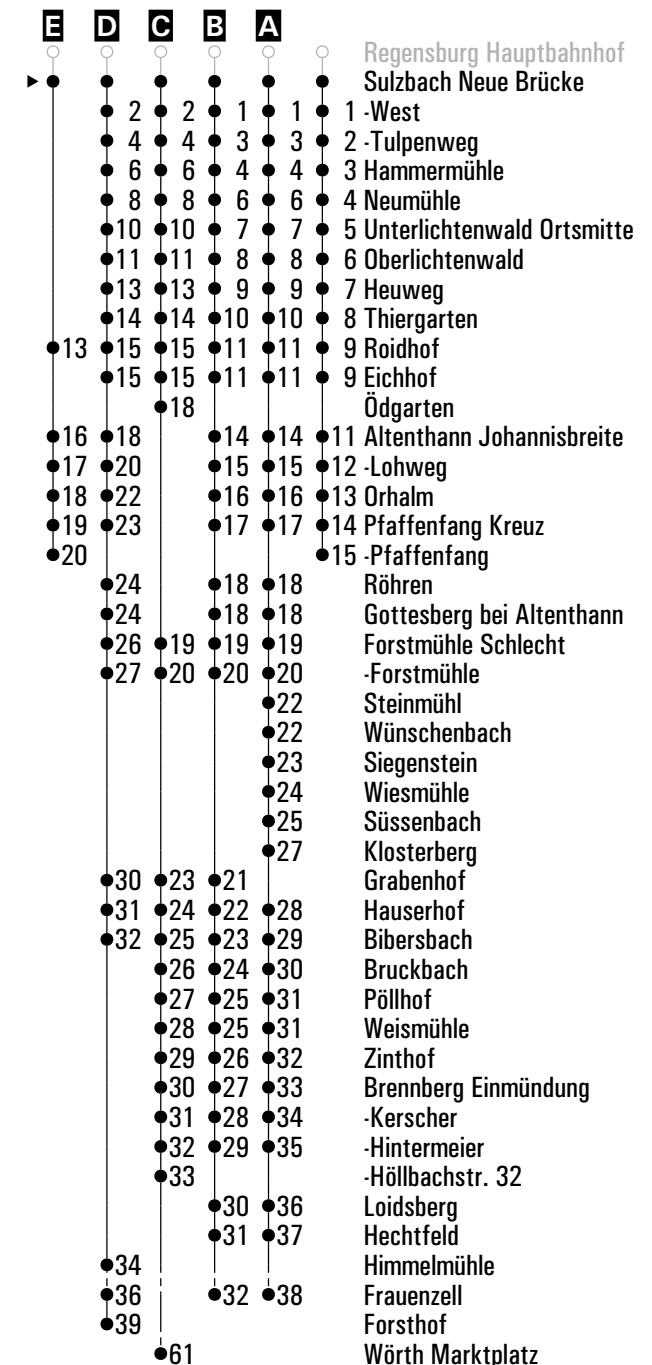
A - E = Fahrwege

VF = an Schultagen; am ersten Schultag nach den Sommerferien & letzten Schultag vor den Weihnachts-, Oster- und Pfingstferien 1:30 Std. früher; am letzten Schultag vor den Sommerferien 2:40 Std. früher

F = bis Brennbach Hintermeier

sf = nur an schulfreien Tagen

Fahrwege mit Fahrzeit in Minuten



	Montag - Freitag					Samstag				
06	09									
07						09 ^B				
08	12 ^B					29 ^B				
09										
10	09					29 ^B				
11	09									
12	10 ^A									
13	09 ^{sf}	25 ^C _{VF}	25 ^D _{VF}	35	50 ^A	09 ^B				
14	29					49 ^A				
15	32 ^B									
16	51 ^A					49 ^A				
17	51 ^A									
18	49 ^A									
19										
20	49 ^A _E									

Am 24.12. und 31.12. Verkehr wie an Samstagen falls diese Tage nicht auf einen Sonntag fallen. Einschränkungen hierzu entnehmen Sie bitte der Tagespresse oder unter www.rvv.de Gültig ab 15.04.2024

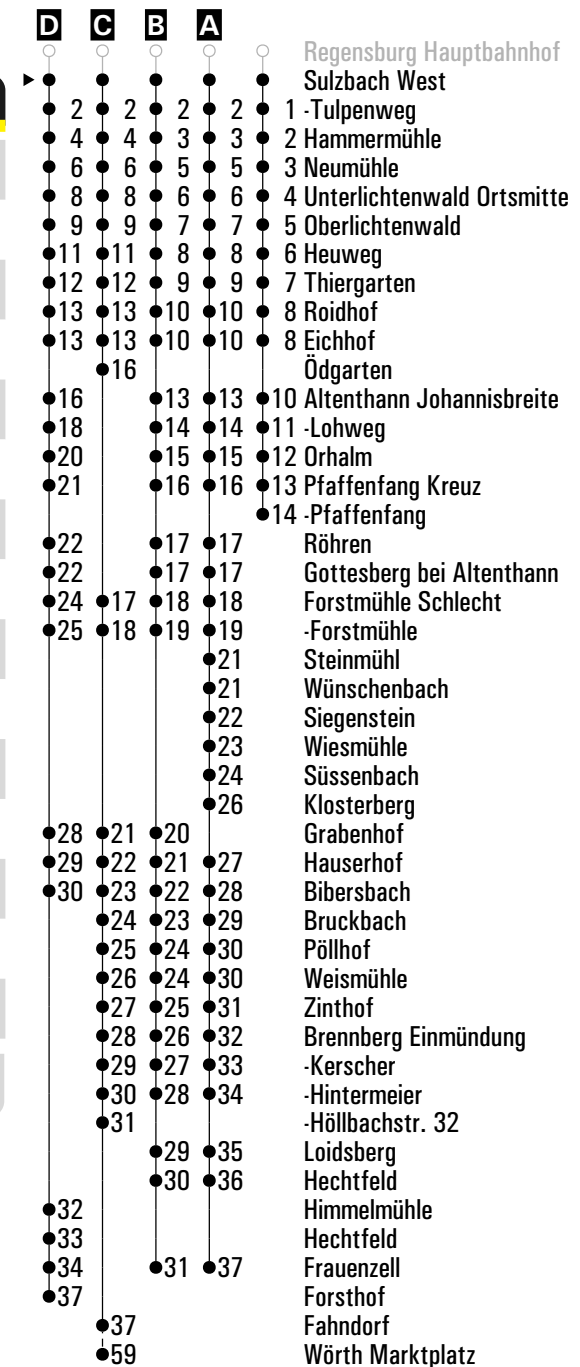
A-D = Fahrwege

VF = an Schultagen; am ersten Schultag nach den Sommerferien & letzten Schultag vor den Weihnachts-, Oster- und Pfingstferien 1:30 Std. früher; am letzten Schultag vor den Sommerferien 2:40 Std. früher

E = bis Brennbach Hintermeier

sf = nur an schulfreien Tagen

Fahrwege mit Fahrzeit in Minuten



	Montag - Freitag					Samstag				
06	10									
07						11 ^B				
08	14 ^B					31 ^B				
09										
10	10					31 ^B				
11	10									
12	12 ^A									
13	10 ^{sf}	27 ^C _{VF}	27 ^D _{VF}	36	52 ^A	11 ^B				
14	30					51 ^A				
15	34 ^B									
16	53 ^A					51 ^A				
17	53 ^A									
18	51 ^A									
19										
20	51 ^A _E									

Am 24.12. und 31.12. Verkehr wie an Samstagen falls diese Tage nicht auf einen Sonntag fallen. Einschränkungen hierzu entnehmen Sie bitte der Tagespresse oder unter www.rvv.de Gültig ab 15.04.2024

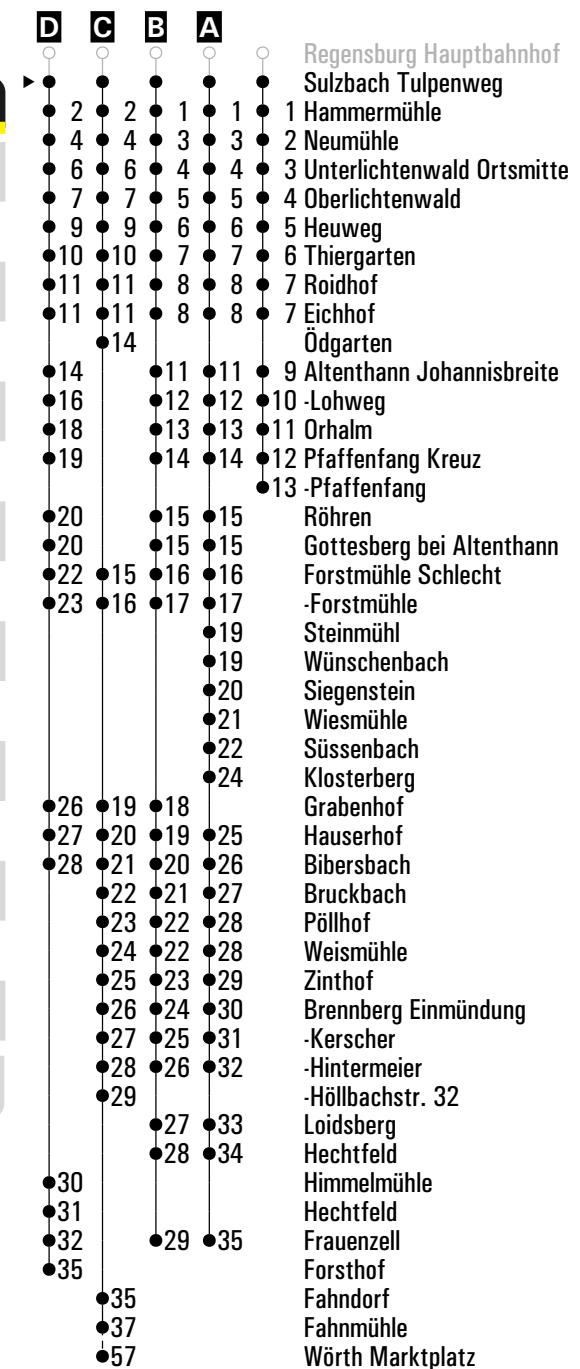
A-D = Fahrwege

VF = an Schultagen; am ersten Schultag nach den Sommerferien & letzten Schultag vor den Weihnachts-, Oster- und Pfingstferien 1:30 Std. früher; am letzten Schultag vor den Sommerferien 2:40 Std. früher

E = bis Brenberg Hintermeier

sf = nur an schulfreien Tagen

Fahrwege mit Fahrzeit in Minuten



	Montag - Freitag					Samstag				
06	11									
07						12 ^B				
08	15 ^B					32 ^B				
09										
10	11					32 ^B				
11	11									
12	13 ^A									
13	11 ^{sf}	29 ^C _{VF}	29 ^D _{VF}	37	53 ^A	12 ^B				
14	31					52 ^A				
15	35 ^B									
16	54 ^A					52 ^A				
17	54 ^A									
18	52 ^A									
19										
20	52 ^A _E									

Am 24.12. und 31.12. Verkehr wie an Samstagen falls diese Tage nicht auf einen Sonntag fallen. Einschränkungen hierzu entnehmen Sie bitte der Tagespresse oder unter www.rvv.de Gültig ab 15.04.2024

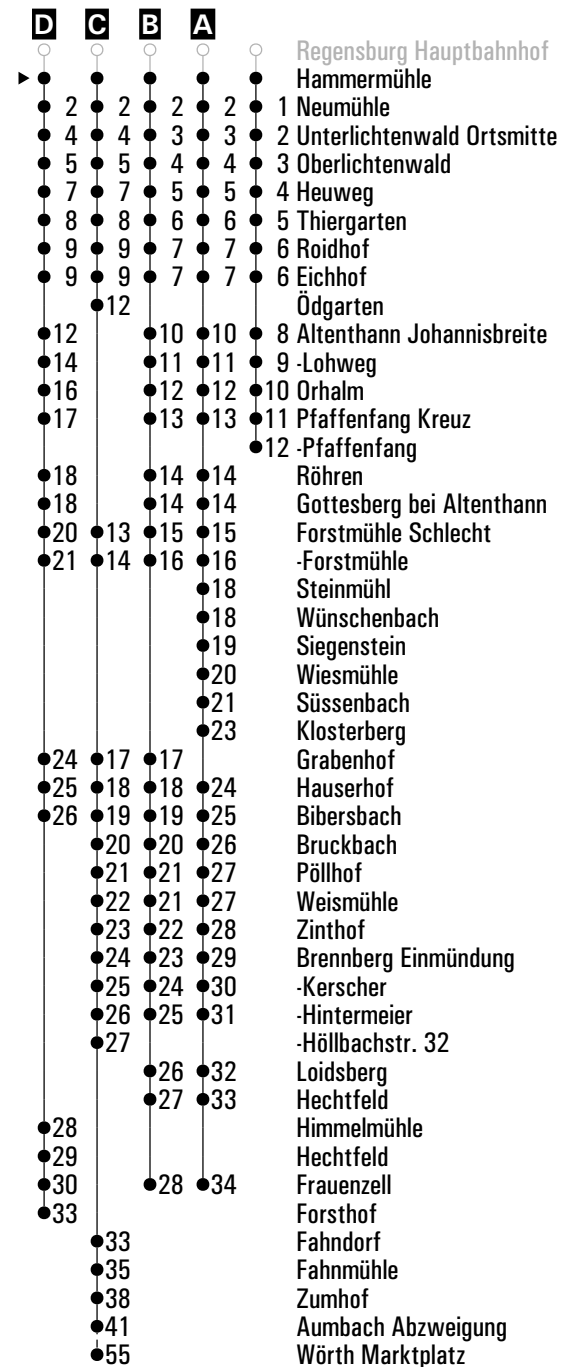
A-D = Fahrwege

VF = an Schultagen; am ersten Schultag nach den Sommerferien & letzten Schultag vor den Weihnachts-, Oster- und Pfingstferien 1:30 Std. früher; am letzten Schultag vor den Sommerferien 2:40 Std. früher

E = bis Brennbach Hintermeier

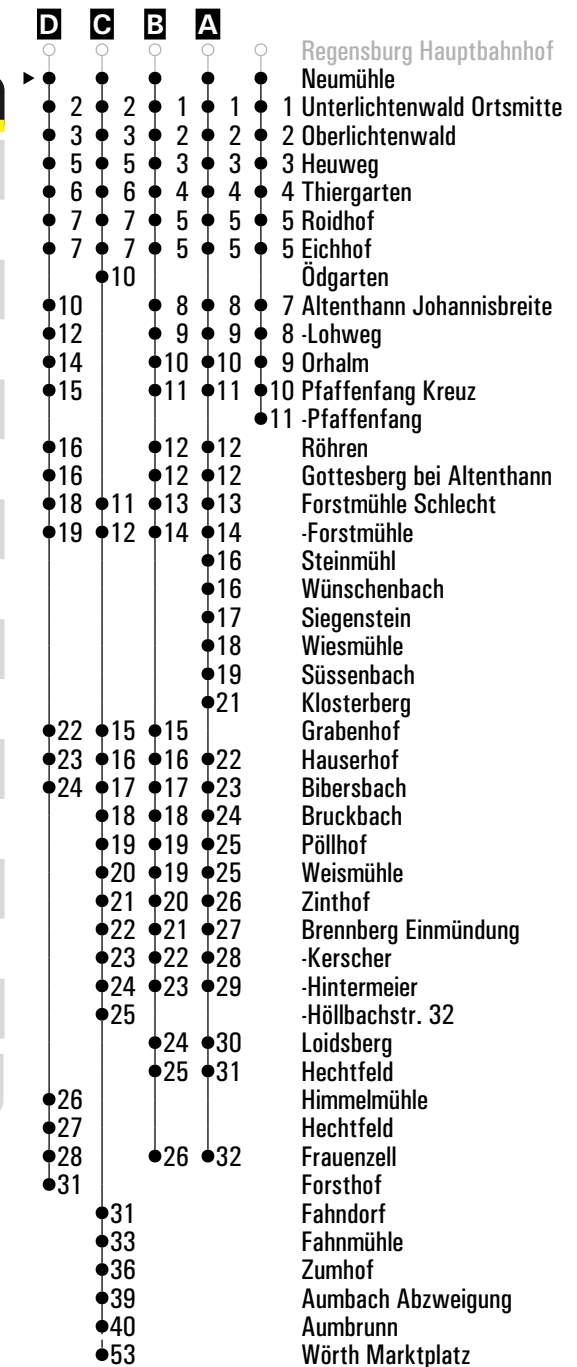
sf = nur an schulfreien Tagen

Fahrwege mit Fahrzeit in Minuten



	Montag - Freitag					Samstag				
06	12									
07						14 ^B				
08	17 ^B					34 ^B				
09										
10	12					34 ^B				
11	12									
12	15 ^A									
13	12 ^{sf}	31 ^C _{VF}	31 ^D _{VF}	38	55 ^A	14 ^B				
14	32					54 ^A				
15	37 ^B									
16	56 ^A					54 ^A				
17	56 ^A									
18	54 ^A									
19										
20	54 ^A _E									

Fahrwege mit Fahrzeit in Minuten



Am 24.12. und 31.12. Verkehr wie an Samstagen falls diese Tage nicht auf einen Sonntag fallen. Einschränkungen hierzu entnehmen Sie bitte der Tagespresse oder unter www.rvv.de Gültig ab 15.04.2024

A - D = Fahrwege

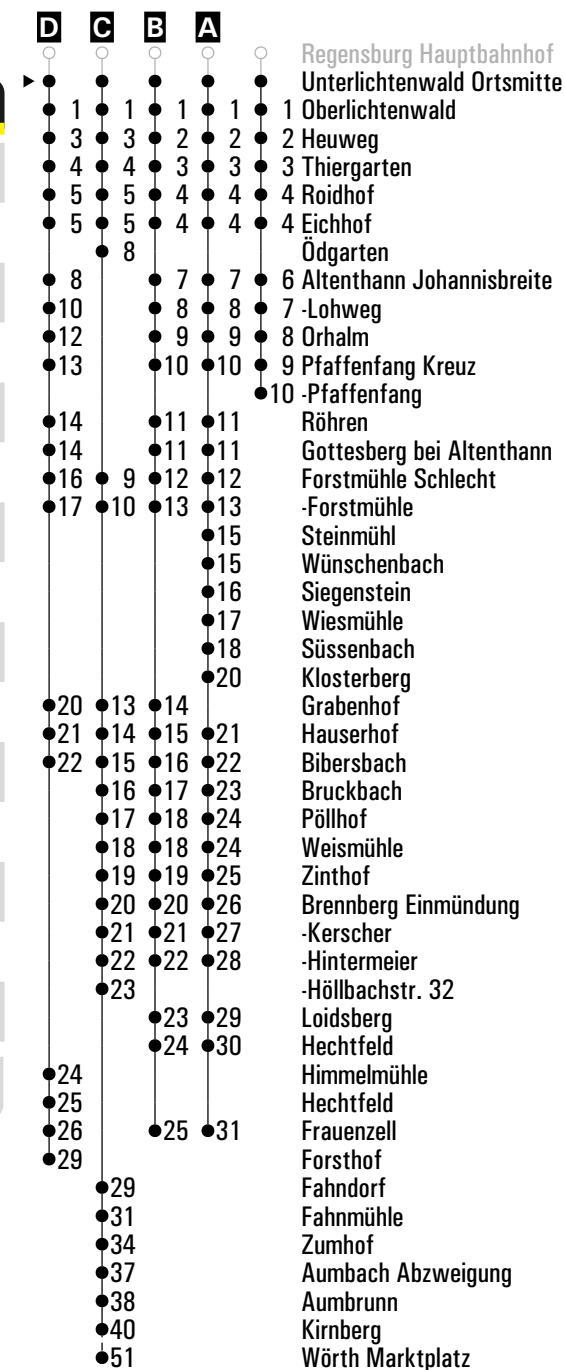
VF = an Schultagen; am ersten Schultag nach den Sommerferien & letzten Schultag vor den Weihnachts-, Oster- und Pfingstferien 1:30 Std. früher; am letzten Schultag vor den Sommerferien 2:40 Std. früher

E = bis Brennberg Hintermeier

sf = nur an schulfreien Tagen

	Montag - Freitag					Samstag				
06	13									
07						15 ^B				
08	18 ^B					35 ^B				
09										
10	13					35 ^B				
11	13									
12	16 ^A									
13	13 ^{sf}	33 ^C _{VF}	33 ^D _{VF}	39	56 ^A	15 ^B				
14	33					55 ^A				
15	38 ^B									
16	57 ^A					55 ^A				
17	57 ^A									
18	55 ^A									
19										
20	55 ^A _E									

Fahrwege mit Fahrzeit in Minuten



Am 24.12. und 31.12. Verkehr wie an Samstagen falls diese Tage nicht auf einen Sonntag fallen. Einschränkungen hierzu entnehmen Sie bitte der Tagespresse oder unter www.rvv.de Gültig ab 15.04.2024

A-D = Fahrwege

VF = an Schultagen; am ersten Schultag nach den Sommerferien & letzten Schultag vor den Weihnachts-, Oster- und Pfingstferien 1:30 Std. früher; am letzten Schultag vor den Sommerferien 2:40 Std. früher

E = bis Brennberg Hintermeier

sf = nur an schulfreien Tagen

	Montag - Freitag					Samstag				
06	14									
07						16 ^B				
08	19 ^B					36 ^B				
09										
10	14					36 ^B				
11	14									
12	17 ^A									
13	14 ^{sf}	34 ^C _{VF}	34 ^D _{VF}	40	57 ^A	16 ^B				
14	34					56 ^A				
15	39 ^B									
16	58 ^A					56 ^A				
17	58 ^A									
18	56 ^A									
19										
20	56 ^A _E									

Am 24.12. und 31.12. Verkehr wie an Samstagen falls diese Tage nicht auf einen Sonntag fallen. Einschränkungen hierzu entnehmen Sie bitte der Tagespresse oder unter www.rvv.de Gültig ab 15.04.2024

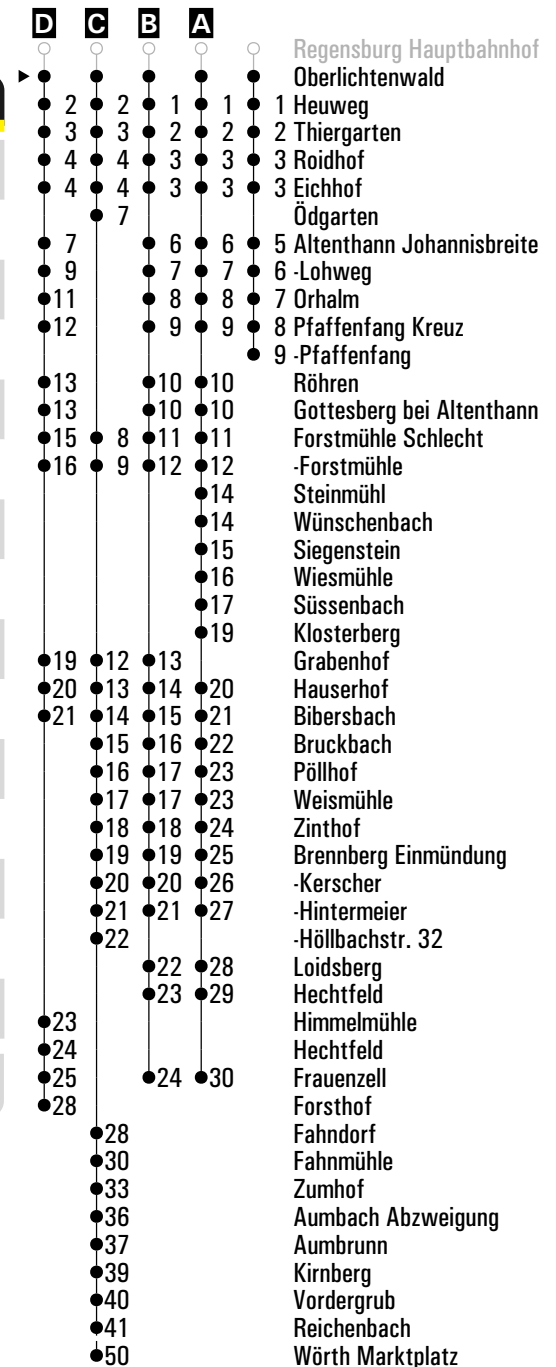
A-D = Fahrwege

VF = an Schultagen; am ersten Schultag nach den Sommerferien & letzten Schultag vor den Weihnachts-, Oster- und Pfingstferien 1:30 Std. früher; am letzten Schultag vor den Sommerferien 2:40 Std. früher

E = bis Brennbach Hintermeier

sf = nur an schulfreien Tagen

Fahrwege mit Fahrzeit in Minuten



	Montag - Freitag					Samstag				
06	15									
07						17 ^B				
08	20 ^B					37 ^B				
09										
10	15					37 ^B				
11	15									
12	18 ^A									
13	15 ^{sf}	36 ^C _{VF}	36 ^D _{VF}	41	58 ^A	17 ^B				
14	35					57 ^A				
15	40 ^B									
16	59 ^A					57 ^A				
17	59 ^A									
18	57 ^A									
19										
20	57 ^A _E									

Am 24.12. und 31.12. Verkehr wie an Samstagen falls diese Tage nicht auf einen Sonntag fallen. Einschränkungen hierzu entnehmen Sie bitte der Tagespresse oder unter www.rvv.de Gültig ab 15.04.2024

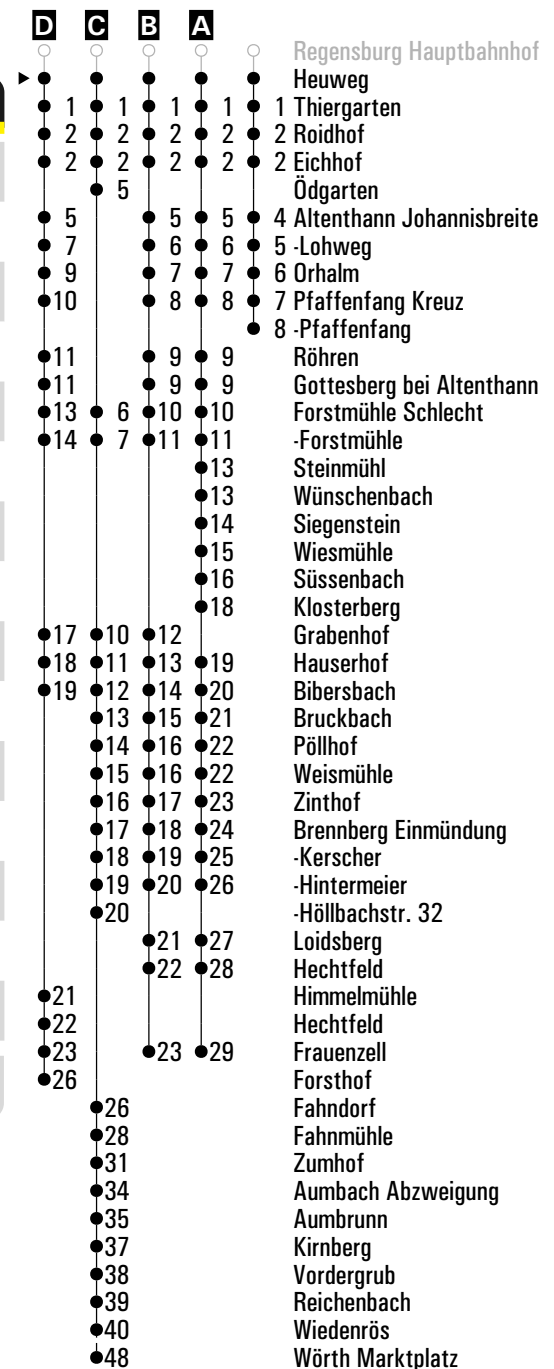
A - D = Fahrwege

VF = an Schultagen; am ersten Schultag nach den Sommerferien & letzten Schultag vor den Weihnachts-, Oster- und Pfingstferien 1:30 Std. früher; am letzten Schultag vor den Sommerferien 2:40 Std. früher

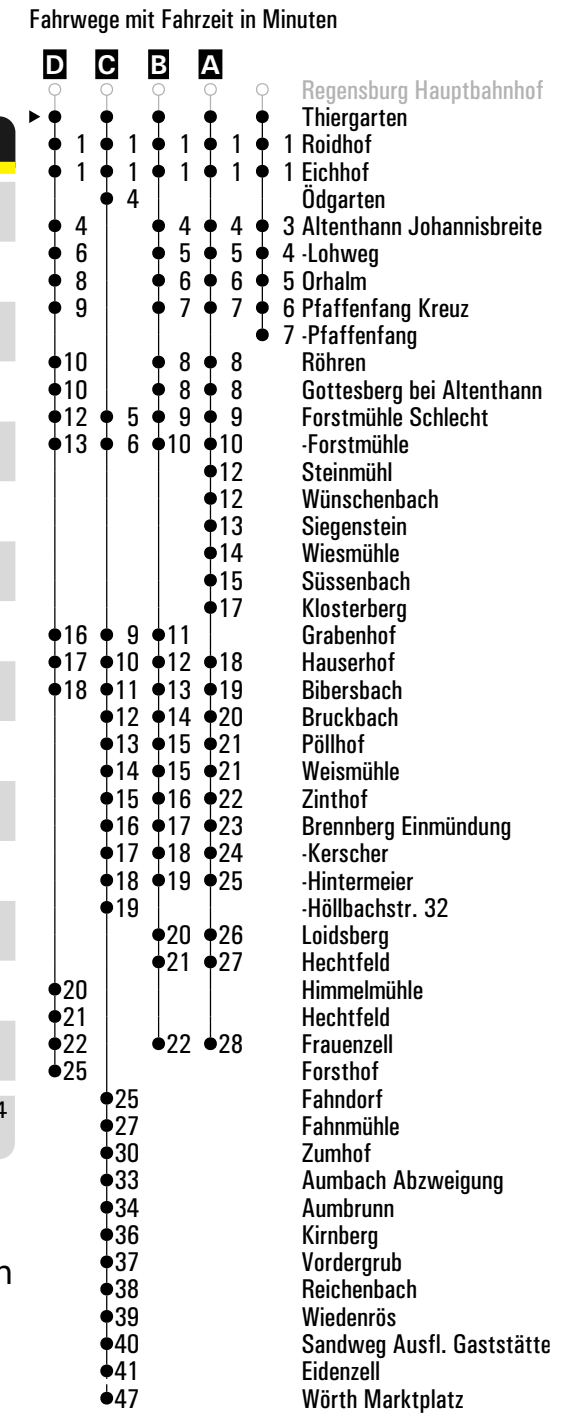
E = bis Brennbach Hintermeier

sf = nur an schulfreien Tagen

Fahrwege mit Fahrzeit in Minuten



	Montag - Freitag					Samstag				
06	16									
07						18 ^B				
08	21 ^B					38 ^B				
09										
10	16					38 ^B				
11	16									
12	19 ^A									
13	16 ^{sf}	37 ^C _{VF}	37 ^D _{VF}	42	59 ^A	18 ^B				
14	36					58 ^A				
15	41 ^B									
16						58 ^A				
17	00 ^A									
18	00 ^A	58 ^A								
19										
20	58 ^A _E									



Am 24.12. und 31.12. Verkehr wie an Samstagen falls diese Tage nicht auf einen Sonntag fallen. Einschränkungen hierzu entnehmen Sie bitte der Tagespresse oder unter www.rvv.de Gültig ab 15.04.2024

- A - D** = Fahrwege
- VF** = an Schultagen; am ersten Schultag nach den Sommerferien & letzten Schultag vor den Weihnachts-, Oster- und Pfingstferien 1:30 Std. früher; am letzten Schultag vor den Sommerferien 2:40 Std. früher
- E** = bis Brennberg Hintermeier
- sf** = nur an schulfreien Tagen

	Montag - Freitag					Samstag				
06	17									
07						19 ^B				
08	22 ^B					39 ^B				
09										
10	17					39 ^B				
11	17									
12	20 ^A									
13	17 ^{sf}	36 ^E _{VF}	38 ^C _{VF}	38 ^D _{VF}	43	19 ^B				
14	00 ^A	37				59 ^A				
15	42 ^B									
16						59 ^A				
17	01 ^A									
18	01 ^A	59 ^A								
19										
20	59 ^A _F									

Am 24.12. und 31.12. Verkehr wie an Samstagen falls diese Tage nicht auf einen Sonntag fallen.
Einschränkungen hierzu entnehmen Sie bitte der Tagespresse oder unter www.rvv.de

Gültig ab 15.04.2024

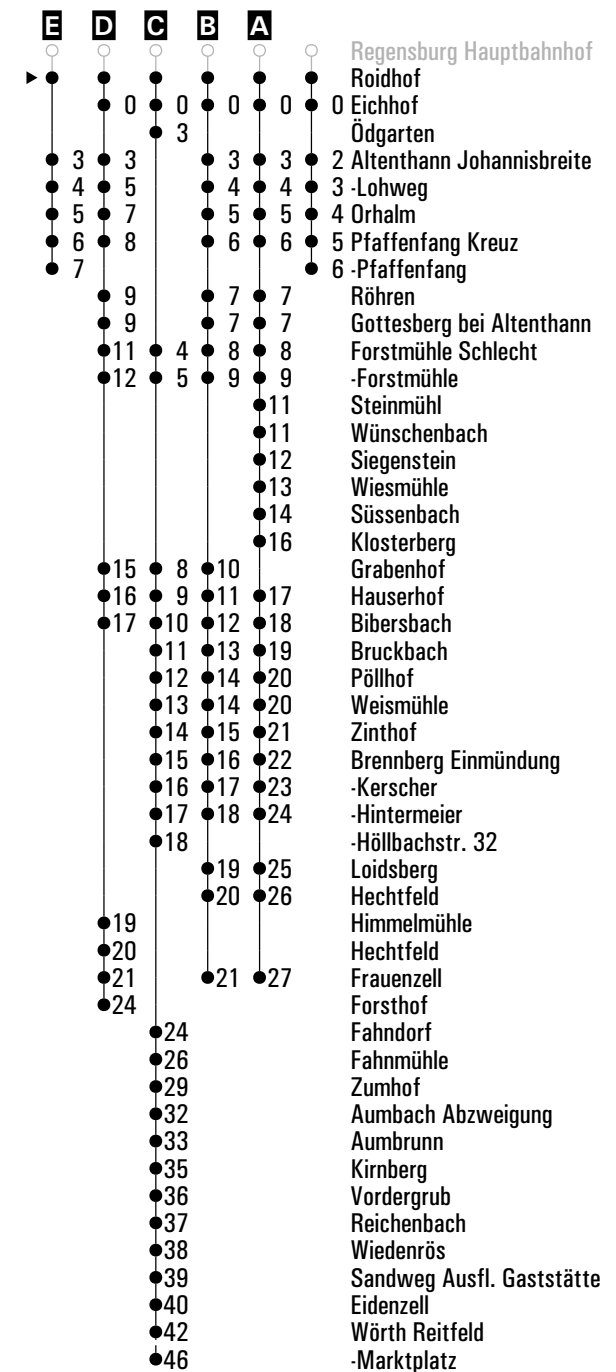
A-E = Fahrwege

VF = an Schultagen; am ersten Schultag nach den Sommerferien & letzten Schultag vor den Weihnachts-, Oster- und Pfingstferien 1:30 Std. früher; am letzten Schultag vor den Sommerferien 2:40 Std. früher

F = bis Brennbach Hintermeier

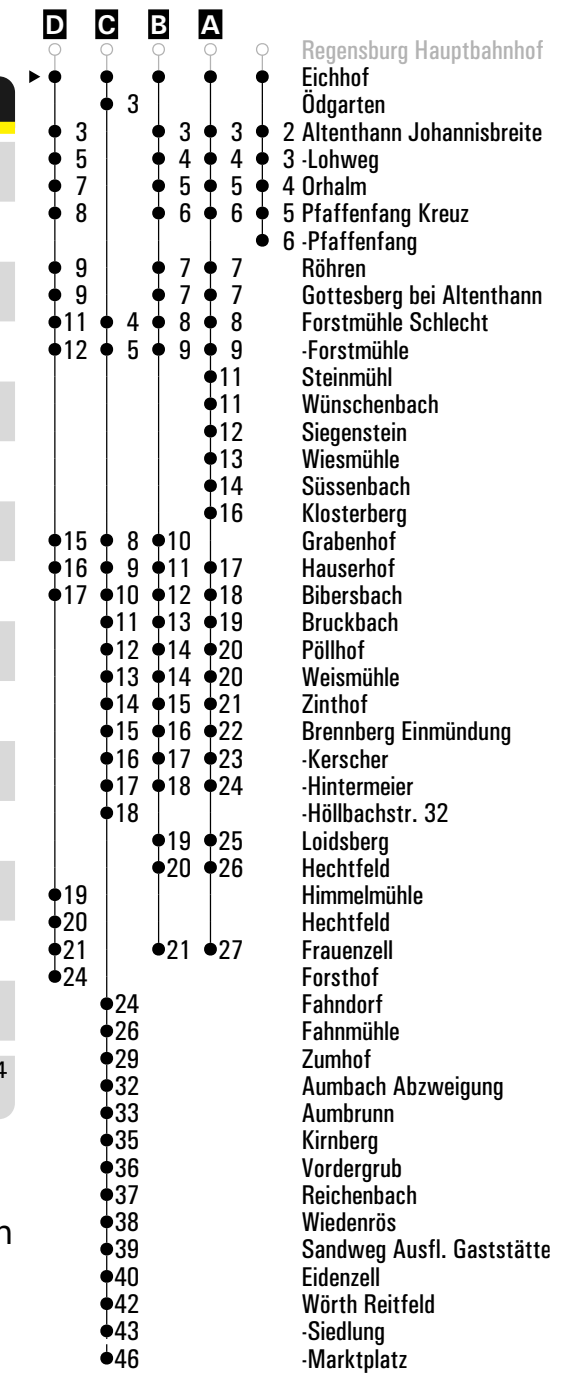
sf = nur an schulfreien Tagen

Fahrwege mit Fahrzeit in Minuten



	Montag - Freitag					Samstag				
06	17									
07						19 ^B				
08	22 ^B					39 ^B				
09										
10	17					39 ^B				
11	17									
12	20 ^A									
13	17 ^{sf}	38 ^C _{VF}	38 ^D _{VF}	43		19 ^B				
14	00 ^A	37				59 ^A				
15	42 ^B									
16						59 ^A				
17	01 ^A									
18	01 ^A	59 ^A								
19										
20	59 ^A _E									

Fahrwege mit Fahrzeit in Minuten



Am 24.12. und 31.12. Verkehr wie an Samstagen falls diese Tage nicht auf einen Sonntag fallen. Einschränkungen hierzu entnehmen Sie bitte der Tagespresse oder unter www.rvv.de Gültig ab 15.04.2024

A - D = Fahrwege

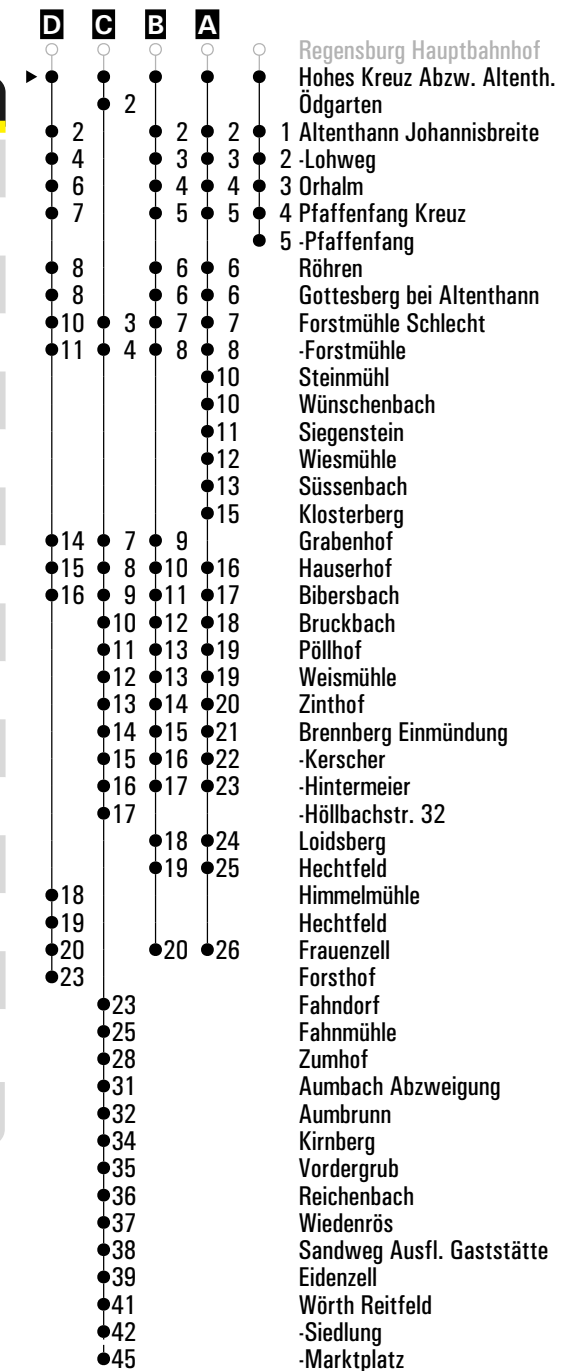
VF = an Schultagen; am ersten Schultag nach den Sommerferien & letzten Schultag vor den Weihnachts-, Oster- und Pfingstferien 1:30 Std. früher; am letzten Schultag vor den Sommerferien 2:40 Std. früher

E = bis Brennberg Hintermeier

sf = nur an schulfreien Tagen

	Montag - Freitag				Samstag			
06	18							
07					20 ^B			
08	23 ^B				40 ^B			
09								
10	18				40 ^B			
11	18							
12	21 ^A							
13	18 ^{sf}	39 ^C _{VF}	39 ^D _{VF}	44	20 ^B			
14	01 ^A	38						
15	43 ^B				00 ^A			
16								
17	02 ^A				00 ^A			
18	02 ^A							
19	00 ^A							
20								
21	00 ^A _E							

Fahrwege mit Fahrzeit in Minuten



Am 24.12. und 31.12. Verkehr wie an Samstagen falls diese Tage nicht auf einen Sonntag fallen. Einschränkungen hierzu entnehmen Sie bitte der Tagespresse oder unter www.rvv.de Gültig ab 15.04.2024

A - D = Fahrwege

VF = an Schultagen; am ersten Schultag nach den Sommerferien & letzten Schultag vor den Weihnachts-, Oster- und Pfingstferien 1:30 Std. früher; am letzten Schultag vor den Sommerferien 2:40 Std. früher

E = bis Brennbach Hintermeier

sf = nur an schulfreien Tagen



Montag - Freitag

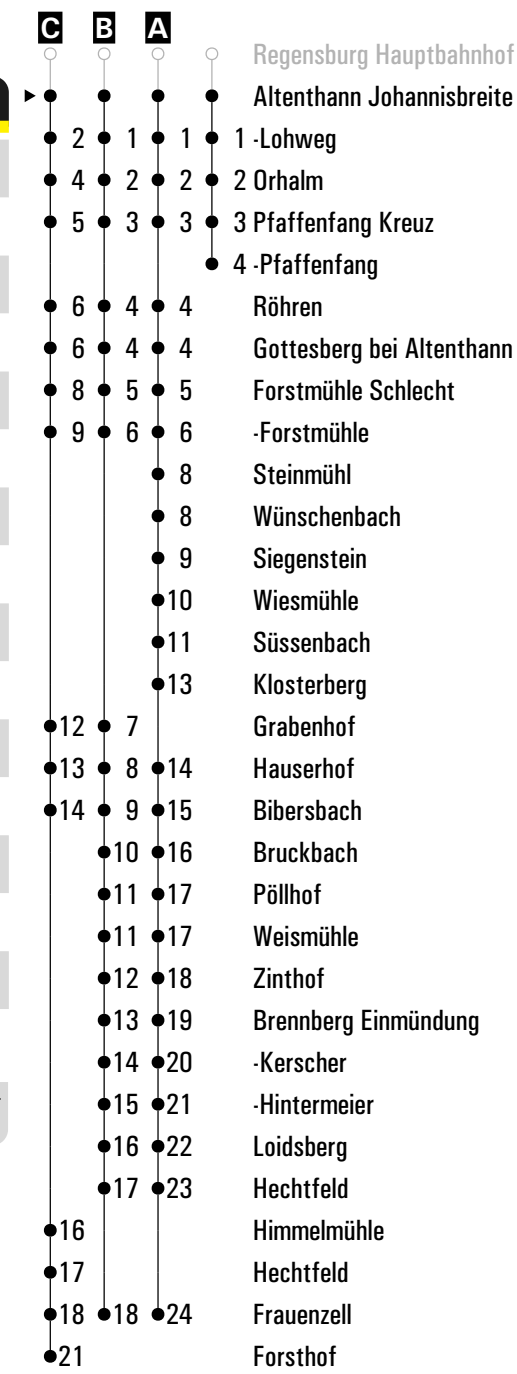
10																			
11																			
12																			
13	41 ^{VF}																		
14																			
15																			

Am 24.12. und 31.12. Verkehr wie an Samstagen falls diese Tage nicht auf einen Sonntag fallen. Einschränkungen hierzu entnehmen Sie Gültig ab 15.04.2024 bitte der Tagespresse oder unter www.rvv.de

VF = an Schultagen; am ersten Schultag nach den Sommerferien & letzten Schultag vor den Weihnachts-, Oster- und Pfingstferien 1:30 Std. früher; am letzten Schultag vor den Sommerferien 2:40 Std. früher

- Neutraubling Realschule
- ▶ ● Ödgarten
- 1 Forstmühle Schlecht
- 2 -Forstmühle
- 5 Grabenhof
- 6 Hauserhof
- 7 Bibersbach
- 8 Bruckbach
- 9 Pöllhof
- 10 Weismühle
- 11 Zinthof
- 12 Brenberg Einmündung
- 13 -Kerscher
- 14 -Hintermeier
- 15 -Höllbachstr. 32
- 21 Fahndorf
- 23 Fahnmühle
- 26 Zumhof
- 29 Aumbach Abzweigung
- 30 Aumbrunn
- 32 Kirnberg
- 33 Vordergrub
- 34 Reichenbach
- 35 Wiedenrös
- 36 Sandweg Ausfl. Gaststätte
- 37 Eidenzell
- 39 Wörth Reitfeld
- 40 -Siedlung
- 41 -Petersplatz
- 42 -Tankstelle
- 43 -Marktplatz

	Montag - Freitag					Samstag				
06	19									
07						22 ^B				
08	25 ^B					42 ^B				
09										
10	19					42 ^B				
11	19									
12	23 ^A									
13	19 ^{sf}	39 ^{VF}	41 ^C	45		22 ^B				
14	03 ^A	39								
15	45 ^B					02 ^A				
16										
17	04 ^A					02 ^A				
18	04 ^A									
19	02 ^A									
20										
21	02 ^A									



Am 24.12. und 31.12. Verkehr wie an Samstagen falls diese Tage nicht auf einen Sonntag fallen. Einschränkungen hierzu entnehmen Sie bitte der Tagespresse oder unter www.rvv.de Gültig ab 15.04.2024

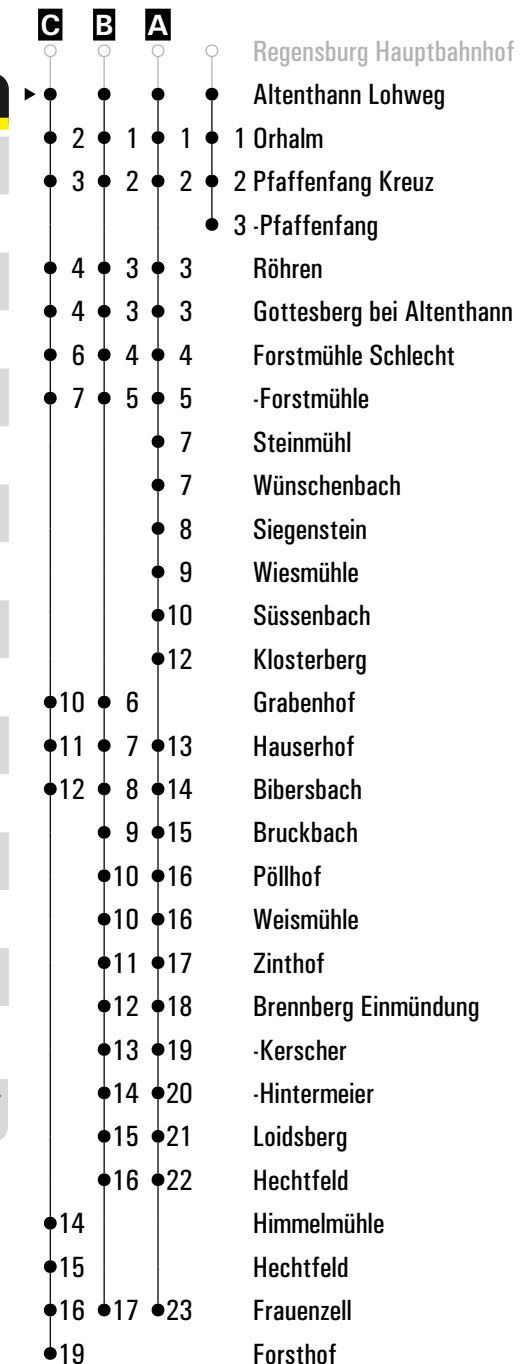
A - C = Fahrwege

VF = an Schultagen; am ersten Schultag nach den Sommerferien & letzten Schultag vor den Weihnachts-, Oster- und Pfingstferien 1:30 Std. früher; am letzten Schultag vor den Sommerferien 2:40 Std. früher

D = bis Brennberg Hintermeier

sf = nur an schulfreien Tagen

	Montag - Freitag					Samstag				
06	20									
07						23 ^B				
08	26 ^B					43 ^B				
09										
10	20					43 ^B				
11	20									
12	24 ^A									
13	20 ^{sf}	40 ^{VF}	43 ^C	46		23 ^B				
14	04 ^A	40								
15	46 ^B					03 ^A				
16										
17	05 ^A					03 ^A				
18	05 ^A									
19	03 ^A									
20										
21	03 ^A									



Am 24.12. und 31.12. Verkehr wie an Samstagen falls diese Tage nicht auf einen Sonntag fallen. Einschränkungen hierzu entnehmen Sie bitte der Tagespresse oder unter www.rvv.de Gültig ab 15.04.2024

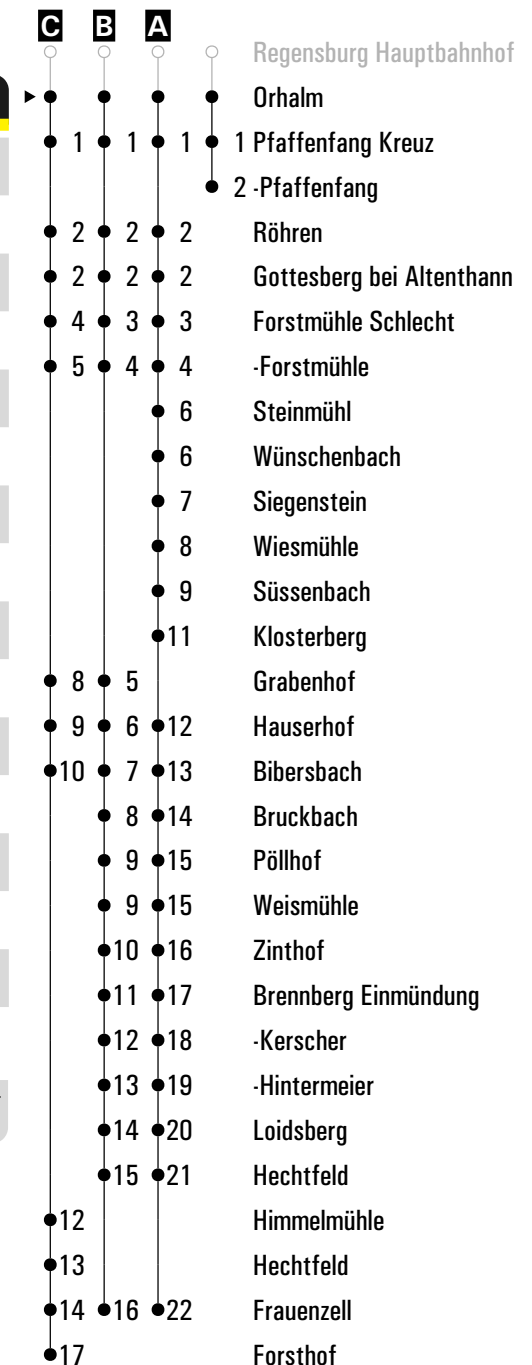
A - C = Fahrwege

VF = an Schultagen; am ersten Schultag nach den Sommerferien & letzten Schultag vor den Weihnachts-, Oster- und Pfingstferien 1:30 Std. früher; am letzten Schultag vor den Sommerferien 2:40 Std. früher

D = bis Brennberg Hintermeier

sf = nur an schulfreien Tagen

	Montag - Freitag					Samstag				
06	21									
07						24 ^B				
08	27 ^B					44 ^B				
09										
10	21					44 ^B				
11	21									
12	25 ^A									
13	21 ^{sf}	41 ^{VF}	45 ^C	47 ^{VF}		24 ^B				
14	05 ^A	41								
15	47 ^B					04 ^A				
16										
17	06 ^A					04 ^A				
18	06 ^A									
19	04 ^A									
20										
21	04 ^A									



Am 24.12. und 31.12. Verkehr wie an Samstagen falls diese Tage nicht auf einen Sonntag fallen. Einschränkungen hierzu entnehmen Sie bitte der Tagespresse oder unter www.rvv.de Gültig ab 15.04.2024

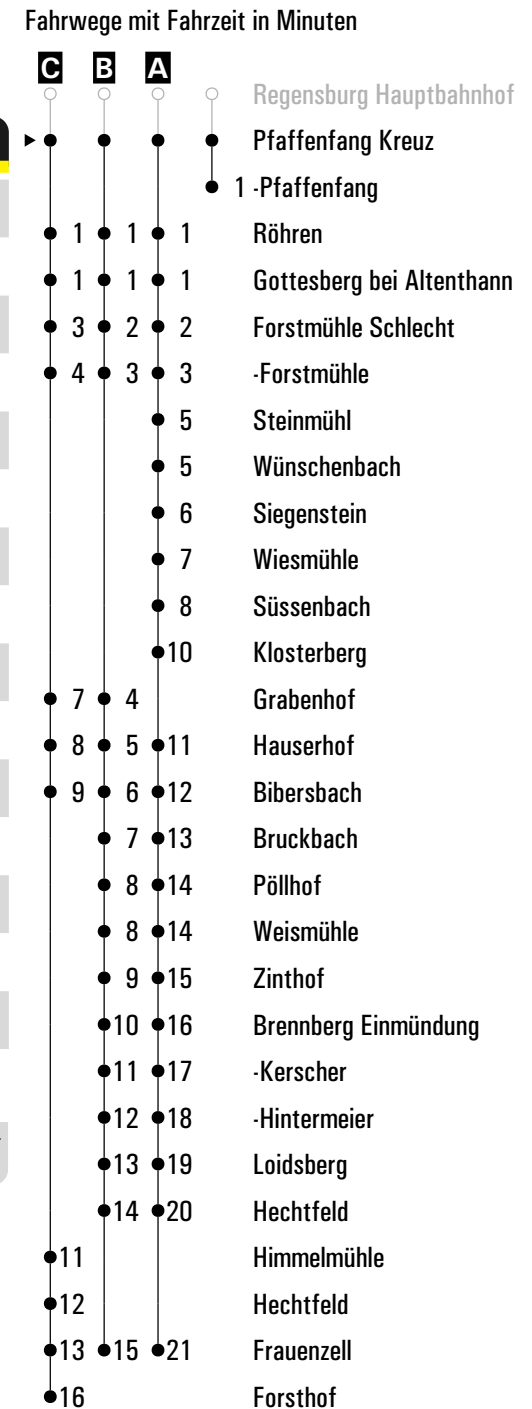
A - C = Fahrwege

VF = an Schultagen; am ersten Schultag nach den Sommerferien & letzten Schultag vor den Weihnachts-, Oster- und Pfingstferien 1:30 Std. früher; am letzten Schultag vor den Sommerferien 2:40 Std. früher

D = bis Brennberg Hintermeier

sf = nur an schulfreien Tagen

	Montag - Freitag					Samstag				
06	22									
07						25 ^B				
08	28 ^B					45 ^B				
09										
10	22					45 ^B				
11	22									
12	26 ^A									
13	22 ^{sf}	42 ^{VF}	46 ^C	48		25 ^B				
14	06 ^A	42								
15	48 ^B					05 ^A				
16										
17	07 ^A					05 ^A				
18	07 ^A									
19	05 ^A									
20										
21	05 ^A									



Am 24.12. und 31.12. Verkehr wie an Samstagen falls diese Tage nicht auf einen Sonntag fallen. Einschränkungen hierzu entnehmen Sie bitte der Tagespresse oder unter www.rvv.de Gültig ab 15.04.2024

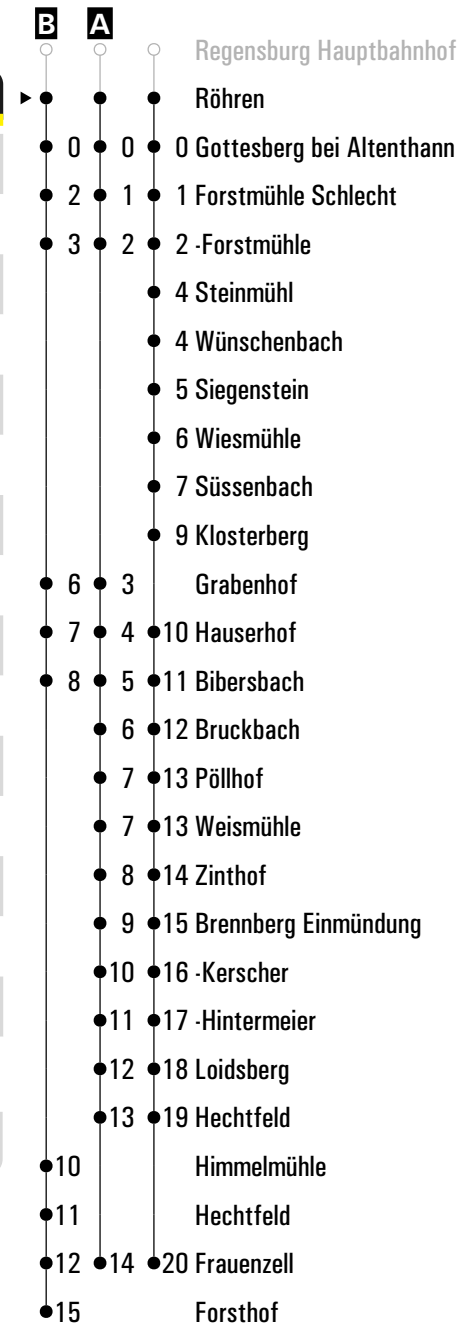
A - C = Fahrwege

VF = an Schultagen; am ersten Schultag nach den Sommerferien & letzten Schultag vor den Weihnachts-, Oster- und Pfingstferien 1:30 Std. früher; am letzten Schultag vor den Sommerferien 2:40 Std. früher

D = bis Brennberg Hintermeier

sf = nur an schulfreien Tagen

	Montag - Freitag							Samstag						
06														
07								26 ^A						
08	29 ^A							46 ^A						
09														
10								46 ^A						
11														
12	27													
13	47 ^B _{VF}							26 ^A						
14	07													
15	49 ^A							06						
16														
17	08							06						
18	08													
19	06													
20														
21	06 ^C													



Am 24.12. und 31.12. Verkehr wie an Samstagen falls diese Tage nicht auf einen Sonntag fallen. Einschränkungen hierzu entnehmen Sie bitte der Tagespresse oder unter www.rvv.de Gültig ab 15.04.2024

A - B = Fahrwege

VF = an Schultagen; am ersten Schultag nach den Sommerferien & letzten Schultag vor den Weihnachts-, Oster- und Pfingstferien 1:30 Std. früher; am letzten Schultag vor den Sommerferien 2:40 Std. früher

C = bis Brennbach Hintermeier

	Montag - Freitag							Samstag						
06														
07								26 ^A						
08	29 ^A							46 ^A						
09														
10								46 ^A						
11														
12	27													
13	47 ^B _{VF}							26 ^A						
14	07													
15	49 ^A							06						
16														
17	08							06						
18	08													
19	06													
20														
21	06 ^C													



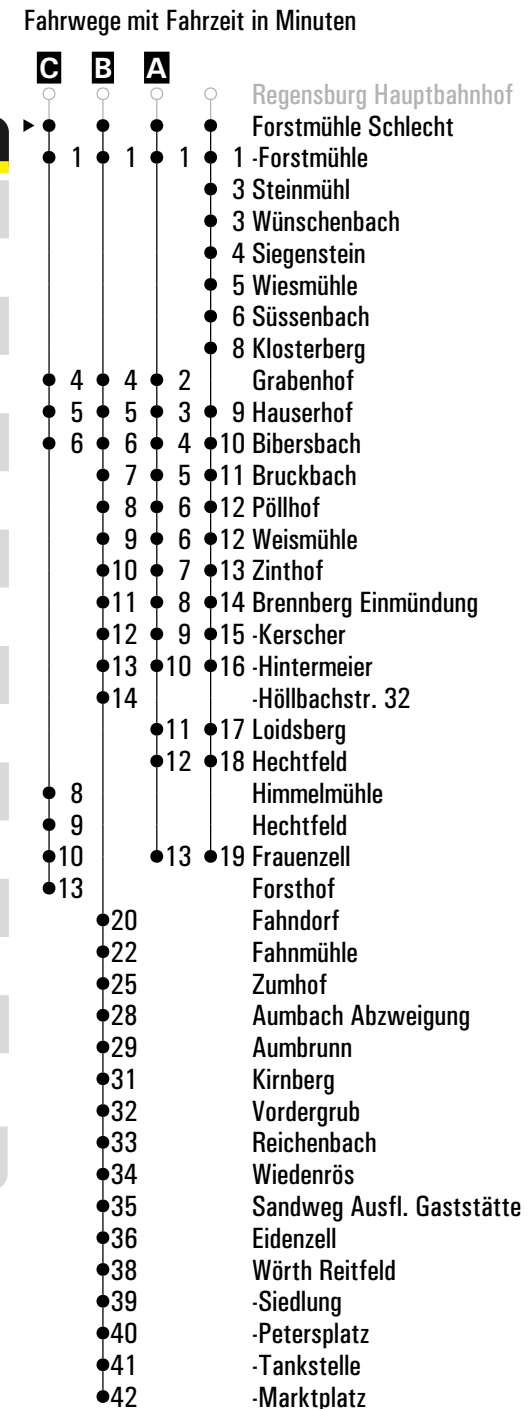
Am 24.12. und 31.12. Verkehr wie an Samstagen falls diese Tage nicht auf einen Sonntag fallen. Einschränkungen hierzu entnehmen Sie bitte der Tagespresse oder unter www.rvv.de Gültig ab 15.04.2024

A - B = Fahrwege

VF = an Schultagen; am ersten Schultag nach den Sommerferien & letzten Schultag vor den Weihnachts-, Oster- und Pfingstferien 1:30 Std. früher; am letzten Schultag vor den Sommerferien 2:40 Std. früher

C = bis Brennbach Hintermeier

	Montag - Freitag						Samstag					
06												
07							27 ^A					
08	30 ^A						47 ^A					
09												
10							47 ^A					
11												
12	28											
13	42 ^B _{VF}	49 ^C _{VF}					27 ^A					
14	08											
15	50 ^A						07					
16												
17	09						07					
18	09											
19	07											
20												
21	07 ^D											



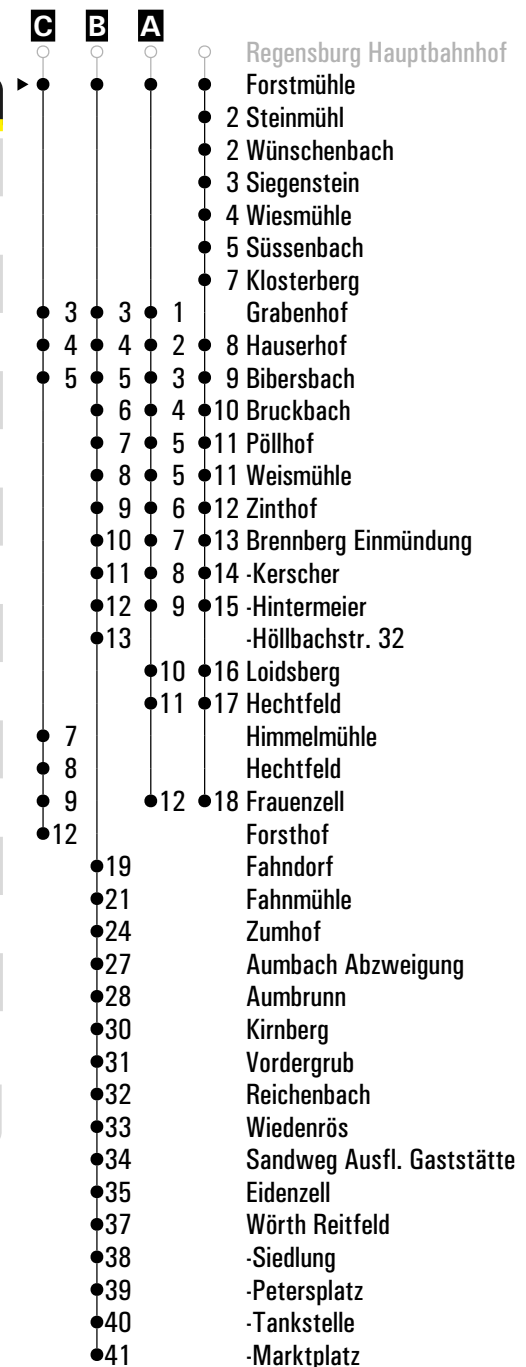
Am 24.12. und 31.12. Verkehr wie an Samstagen falls diese Tage nicht auf einen Sonntag fallen. Einschränkungen hierzu entnehmen Sie bitte der Tagespresse oder unter www.rvv.de Gültig ab 15.04.2024

A-C = Fahrwege

VF = an Schultagen; am ersten Schultag nach den Sommerferien & letzten Schultag vor den Weihnachts-, Oster- und Pfingstferien 1:30 Std. früher; am letzten Schultag vor den Sommerferien 2:40 Std. früher

D = bis Brenenberg Hintermeier

	Montag - Freitag						Samstag					
06												
07							28 ^A					
08	31 ^A						48 ^A					
09												
10							48 ^A					
11												
12	29											
13	43 ^B _{VF}	50 ^C _{VF}					28 ^A					
14	09											
15	51 ^A						08					
16												
17	10						08					
18	10											
19	08											
20												
21	08 ^D											



Am 24.12. und 31.12. Verkehr wie an Samstagen falls diese Tage nicht auf einen Sonntag fallen. Einschränkungen hierzu entnehmen Sie bitte der Tagespresse oder unter www.rvv.de Gültig ab 15.04.2024

A-C = Fahrwege

VF = an Schultagen; am ersten Schultag nach den Sommerferien & letzten Schultag vor den Weihnachts-, Oster- und Pfingstferien 1:30 Std. früher; am letzten Schultag vor den Sommerferien 2:40 Std. früher

D = bis Brennbach Hintermeier

	Montag - Freitag								Samstag							
08																
09																
10																
11																
12	31															
13																
14	11															
15								10								
16																
17	12							10								
18	12															
19	10															
20																
21	10 ^A															
22																
23																
00																

- Regensburg Hauptbahnhof
- Steinmühl
- 0 Wünschenbach
- 1 Siegenstein
- 2 Wiesmühle
- 3 Süßenbach
- 5 Klosterberg
- 6 Hauserhof
- 7 Bibersbach
- 8 Bruckbach
- 9 Pöllhof
- 9 Weismühle
- 10 Zinthof
- 11 Brennb. Einmündung
- 12 -Kerscher
- 13 -Hintermeier
- 14 Loidsberg
- 15 Hechtfeld
- 16 Frauenzell

Am 24.12. und 31.12. Verkehr wie an Samstagen falls diese Tage nicht auf einen Sonntag fallen. Einschränkungen hierzu entnehmen Sie bitte der Tagespresse oder unter www.rvv.de Gültig ab 15.04.2024

A = bis Brennb. Hintermeier

	Montag - Freitag								Samstag							
08																
09																
10																
11																
12	31															
13																
14	11															
15								10								
16																
17	12							10								
18	12															
19	10															
20																
21	10 ^A															
22																
23																
00																

- Regensburg Hauptbahnhof
- ▶ ● Wünschenbach
- 1 Siegenstein
- 2 Wiesmühle
- 3 Süssenbach
- 5 Klosterberg
- 6 Hauserhof
- 7 Bibersbach
- 8 Bruckbach
- 9 Pöllhof
- 9 Weismühle
- 10 Zinthof
- 11 Brennberg Einmündung
- 12 -Kerscher
- 13 -Hintermeier
- 14 Loidsberg
- 15 Hechtfeld
- 16 Frauenzell

Am 24.12. und 31.12. Verkehr wie an Samstagen falls diese Tage nicht auf einen Sonntag fallen. Einschränkungen hierzu entnehmen Sie Gültig ab 15.04.2024 bitte der Tagespresse oder unter www.rvv.de

A = bis Brennberg Hintermeier

	Montag - Freitag								Samstag							
08																
09																
10																
11																
12	32															
13																
14	12															
15								11								
16																
17	13							11								
18	13															
19	11															
20																
21	11 ^A															
22																
23																
00																

- Regensburg Hauptbahnhof
- ▶ ● Siegenstein
- 1 Wiesmühle
- 2 Süssenbach
- 4 Klosterberg
- 5 Hauserhof
- 6 Bibersbach
- 7 Bruckbach
- 8 Pöllhof
- 8 Weismühle
- 9 Zinthof
- 10 Brennb. Einmündung
- 11 -Kerscher
- 12 -Hintermeier
- 13 Loidsberg
- 14 Hechtfeld
- 15 Frauenzell

Am 24.12. und 31.12. Verkehr wie an Samstagen falls diese Tage nicht auf einen Sonntag fallen. Einschränkungen hierzu entnehmen Sie Gültig ab 15.04.2024 bitte der Tagespresse oder unter www.rvv.de

A = bis Brennb. Hintermeier

	Montag - Freitag								Samstag							
08																
09																
10																
11																
12	33															
13																
14	13															
15									12							
16																
17	14								12							
18	14															
19	12															
20																
21	12^A															
22																
23																
00																

- Regensburg Hauptbahnhof
- ▶ ● Wiesmühle
- 1 Süßenbach
- 3 Klosterberg
- 4 Hauserhof
- 5 Bibersbach
- 6 Bruckbach
- 7 Pöllhof
- 7 Weismühle
- 8 Zinthof
- 9 Brennbach Einmündung
- 10 -Kerscher
- 11 -Hintermeier
- 12 Loidsberg
- 13 Hechtfeld
- 14 Frauenzell

Am 24.12. und 31.12. Verkehr wie an Samstagen falls diese Tage nicht auf einen Sonntag fallen. Einschränkungen hierzu entnehmen Sie Gültig ab 15.04.2024 bitte der Tagespresse oder unter www.rvv.de

A = bis Brennbach Hintermeier

	Montag - Freitag								Samstag							
08																
09																
10																
11																
12	34															
13																
14	14															
15									13							
16																
17	15								13							
18	15															
19	13															
20																
21	13 ^A															
22																
23																
00																

- Regensburg Hauptbahnhof
- ● Süssenbach
- 2 Klosterberg
- 3 Hauserhof
- 4 Bibersbach
- 5 Bruckbach
- 6 Pöllhof
- 6 Weismühle
- 7 Zinthof
- 8 Brennb. Einmündung
- 9 -Kerscher
- 10 -Hintermeier
- 11 Loidsberg
- 12 Hechtfeld
- 13 Frauenzell

Am 24.12. und 31.12. Verkehr wie an Samstagen falls diese Tage nicht auf einen Sonntag fallen. Einschränkungen hierzu entnehmen Sie Gültig ab 15.04.2024 bitte der Tagespresse oder unter www.rvv.de

A = bis Brennb. Hintermeier

Fahrwege mit Fahrzeit in Minuten

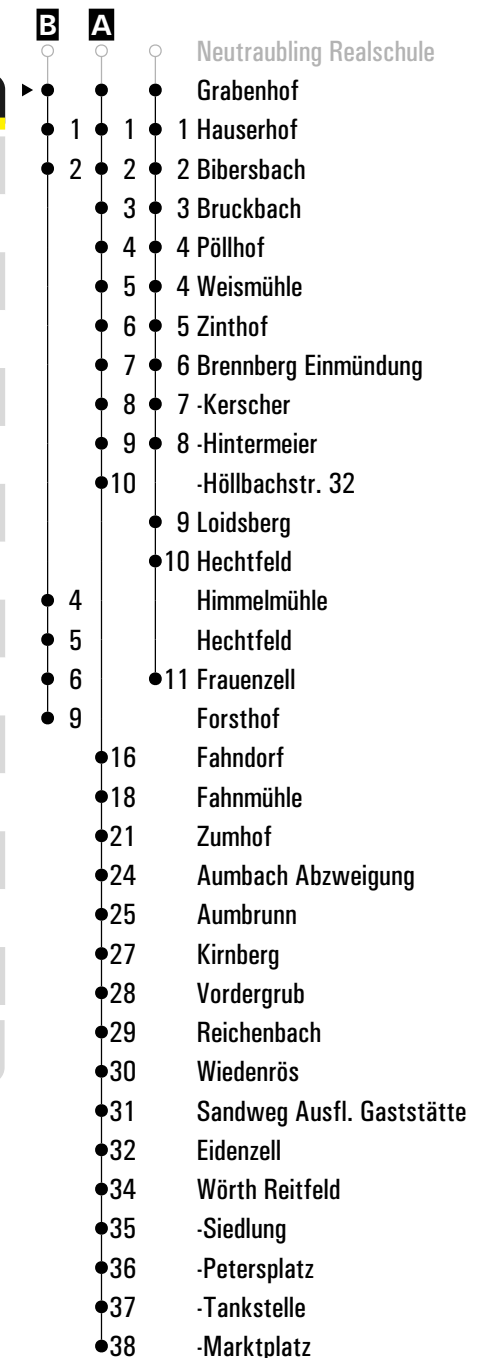
- Regensburg Hauptbahnhof
- ● Klosterberg
- 1 Hauserhof
- 2 Bibersbach
- 3 Bruckbach
- 4 Pöllhof
- 4 Weismühle
- 5 Zinthof
- 6 Brennb. Einmündung
- 7 -Kerscher
- 8 -Hintermeier
- 9 Loidsberg
- 10 Hechtfeld
- 11 Frauenzell

Montag - Freitag								Samstag							
08															
09															
10															
11															
12	36														
13															
14	16														
15								15							
16															
17	17							15							
18	17														
19	15														
20															
21	15 ^A														
22															
23															
00															

Am 24.12. und 31.12. Verkehr wie an Samstagen falls diese Tage nicht auf einen Sonntag fallen. Einschränkungen hierzu entnehmen Sie bitte der Tagespresse oder unter www.rvv.de Gültig ab 15.04.2024

A = bis Brennb. Hintermeier

	Montag - Freitag						Samstag					
05												
06												
07							29					
08	32						49					
09												
10							49					
11												
12												
13	46 ^A _{VF}		53 ^B _{VF}				29					
14												
15	52											
16												
17												
18												
19												

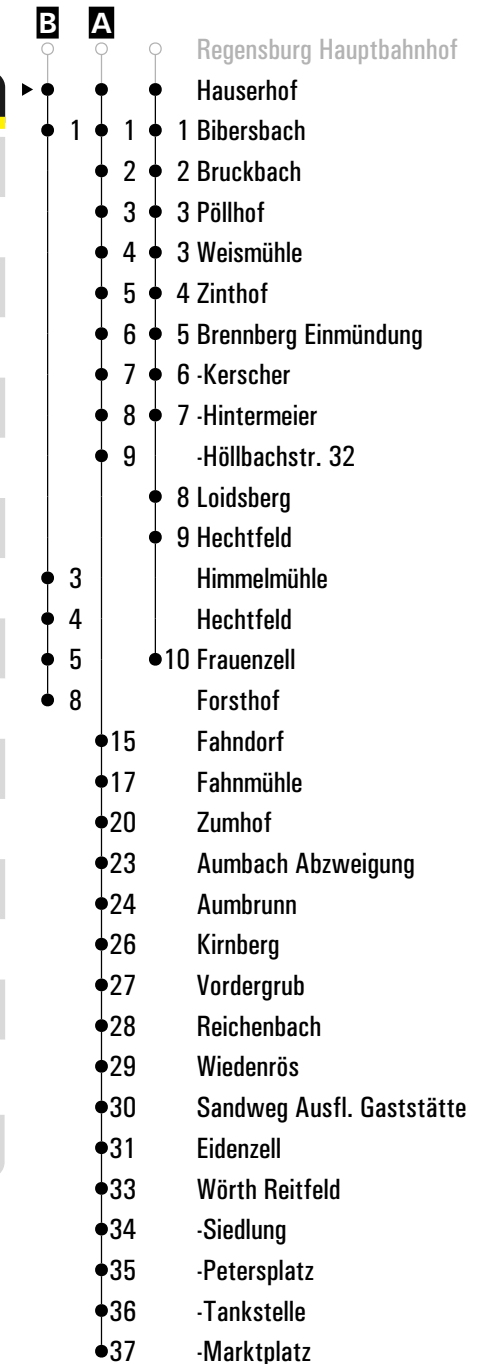


Am 24.12. und 31.12. Verkehr wie an Samstagen falls diese Tage nicht auf einen Sonntag fallen. Einschränkungen hierzu entnehmen Sie bitte der Tagespresse oder unter www.rvv.de Gültig ab 15.04.2024

A - B = Fahrwege

VF = an Schultagen; am ersten Schultag nach den Sommerferien & letzten Schultag vor den Weihnachts-, Oster- und Pfingstferien 1:30 Std. früher; am letzten Schultag vor den Sommerferien 2:40 Std. früher

	Montag - Freitag						Samstag					
06												
07							30					
08	33						50					
09												
10							50					
11												
12	37											
13	47 ^A _{VF}	54 ^B _{VF}					30					
14	17											
15	53						16					
16												
17	18						16					
18	18											
19	16											
20												
21	16 ^C											




Am 24.12. und 31.12. Verkehr wie an Samstagen falls diese Tage nicht auf einen Sonntag fallen. Einschränkungen hierzu entnehmen Sie bitte der Tagespresse oder unter www.rvv.de Gültig ab 15.04.2024

A - B = Fahrwege

VF = an Schultagen; am ersten Schultag nach den Sommerferien & letzten Schultag vor den Weihnachts-, Oster- und Pfingstferien 1:30 Std. früher; am letzten Schultag vor den Sommerferien 2:40 Std. früher

C = bis Brennerg Hintermeier

	Montag - Freitag							Samstag						
06														
07								31						
08	34							51						
09														
10								51						
11														
12	38													
13	48 ^A _{VF}		55 ^B _{VF}					31						
14	18													
15	54							17						
16														
17	19							17						
18	19													
19	17													
20														
21	17 ^C													



Am 24.12. und 31.12. Verkehr wie an Samstagen falls diese Tage nicht auf einen Sonntag fallen. Einschränkungen hierzu entnehmen Sie bitte der Tagespresse oder unter www.rvv.de Gültig ab 15.04.2024

A - B = Fahrwege

VF = an Schultagen; am ersten Schultag nach den Sommerferien & letzten Schultag vor den Weihnachts-, Oster- und Pfingstferien 1:30 Std. früher; am letzten Schultag vor den Sommerferien 2:40 Std. früher

C = bis Brenberg Hintermeier

Montag - Freitag								Samstag							
07								32							
08	35							52							
09															
10								52							
11															
12	39														
13	49 ^A _{VF}							32							
14	19														
15	55							18							
16															
17	20 [#]							18							
18	20														
19	18 [#]														
20															
21	18 ^B														



Am 24.12. und 31.12. Verkehr wie an Samstagen falls diese Tage nicht auf einen Sonntag fallen. Einschränkungen hierzu entnehmen Sie bitte der Tagespresse oder unter www.rvv.de. Gültig ab 15.04.2024

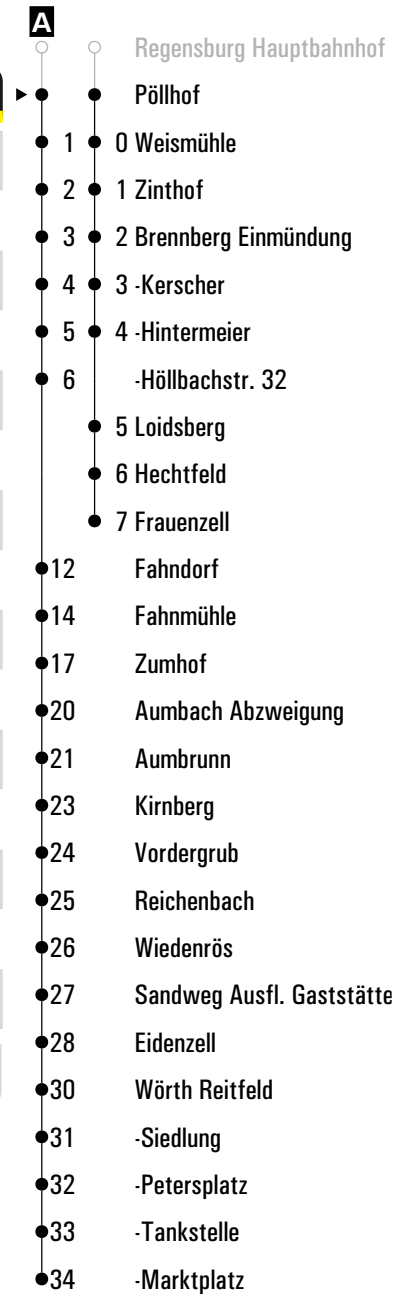
A = fährt A

= Bus fährt von Frauenzell weiter über Himmelmühle - Altenthann - Sulzbach nach Donaustauf Bayerwaldstr.; dort Anschluss an die Linie 5 Richtung Regensburg

VF = an Schultagen; am ersten Schultag nach den Sommerferien & letzten Schultag vor den Weihnachts-, Oster- und Pfingstferien 1:30 Std. früher; am letzten Schultag vor den Sommerferien 2:40 Std. früher

B = bis Brennbere Hintermeier

Montag - Freitag								Samstag							
07								33							
08	36							53							
09															
10								53							
11															
12	40														
13	50 ^A _{VF}							33							
14	20														
15	56							19							
16															
17	21 [#]							19							
18	21														
19	19 [#]														
20															
21	19 ^B														



Am 24.12. und 31.12. Verkehr wie an Samstagen falls diese Tage nicht auf einen Sonntag fallen. Einschränkungen hierzu entnehmen. Gültig ab 15.04.2024
 Sie bitte der Tagespresse oder unter www.rvv.de

- A** = fährt A
- #** = Bus fährt von Frauenzell weiter über Himmelmühle - Altenthann - Sulzbach nach Donaustauf Bayerwaldstr.; dort Anschluss an die Linie 5 Richtung Regensburg
- VF** = an Schultagen; am ersten Schultag nach den Sommerferien & letzten Schultag vor den Weihnachts-, Oster- und Pfingstferien 1:30 Std. früher; am letzten Schultag vor den Sommerferien 2:40 Std. früher
- B** = bis Brennb. Hintermeier

Montag - Freitag								Samstag							
07								33							
08	36							53							
09															
10								53							
11															
12	40														
13	51 ^A _{VF}							33							
14	20														
15	56							19							
16															
17	21 [#]							19							
18	21														
19	19 [#]														
20															
21	19 ^B														



Am 24.12. und 31.12. Verkehr wie an Samstagen falls diese Tage nicht auf einen Sonntag fallen. Einschränkungen hierzu entnehmen. Gültig ab 15.04.2024
 Sie bitte der Tagespresse oder unter www.rvv.de

- A** = fährt A
- #** = Bus fährt von Frauenzell weiter über Himmelmühle - Altenthann - Sulzbach nach Donaustauf Bayerwaldstr.; dort Anschluss an die Linie 5 Richtung Regensburg
- VF** = an Schultagen; am ersten Schultag nach den Sommerferien & letzten Schultag vor den Weihnachts-, Oster- und Pfingstferien 1:30 Std. früher; am letzten Schultag vor den Sommerferien 2:40 Std. früher
- B** = bis Brennbach Hintermeier

Montag - Freitag								Samstag							
07								34							
08	37							54							
09															
10								54							
11															
12	41														
13	52 ^A _{VF}							34							
14	21														
15	57							20							
16															
17	22 [#]							20							
18	22														
19	20 [#]														
20															
21	20 ^B														



Am 24.12. und 31.12. Verkehr wie an Samstagen falls diese Tage nicht auf einen Sonntag fallen. Einschränkungen hierzu entnehmen Sie bitte der Tagespresse oder unter www.rvv.de Gültig ab 15.04.2024

A = fährt A

= Bus fährt von Frauenzell weiter über Himmelmühle - Altenthann - Sulzbach nach Donaustauf Bayerwaldstr.; dort Anschluss an die Linie 5 Richtung Regensburg

VF = an Schultagen; am ersten Schultag nach den Sommerferien & letzten Schultag vor den Weihnachts-, Oster- und Pfingstferien 1:30 Std. früher; am letzten Schultag vor den Sommerferien 2:40 Std. früher

B = bis Brennbach Hintermeier

Montag - Freitag								Samstag							
07								35							
08	38							55							
09															
10								55							
11															
12	42														
13	53 ^A _{VF}							35							
14	22														
15	58							21							
16															
17	23 [#]							21							
18	23														
19	21 [#]														
20															
21	21 ^B														



Am 24.12. und 31.12. Verkehr wie an Samstagen falls diese Tage nicht auf einen Sonntag fallen. Einschränkungen hierzu entnehmen Sie bitte der Tagespresse oder unter www.rvv.de Gültig ab 15.04.2024

A = fährt A

= Bus fährt von Frauenzell weiter über Himmelmühle - Altenthann - Sulzbach nach Donaustauf Bayerwaldstr.; dort Anschluss an die Linie 5 Richtung Regensburg

VF = an Schultagen; am ersten Schultag nach den Sommerferien & letzten Schultag vor den Weihnachts-, Oster- und Pfingstferien 1:30 Std. früher; am letzten Schultag vor den Sommerferien 2:40 Std. früher

B = bis Brennberg Hintermeier

Montag - Freitag								Samstag							
07								36							
08	39							56							
09															
10								56							
11															
12	43														
13	54 ^A _{VF}							36							
14	23														
15	59							22							
16															
17	24 [#]							22							
18	24														
19	22 [#]														
20															
21	22 ^B														



Am 24.12. und 31.12. Verkehr wie an Samstagen falls diese Tage nicht auf einen Sonntag fallen. Einschränkungen hierzu entnehmen. Gültig ab 15.04.2024
 Sie bitte der Tagespresse oder unter www.rvv.de

A = fährt A

= Bus fährt von Frauenzell weiter über Himmelmühle - Altenthann - Sulzbach nach Donaustauf Bayerwaldstr.; dort Anschluss an die Linie 5 Richtung Regensburg

VF = an Schultagen; am ersten Schultag nach den Sommerferien & letzten Schultag vor den Weihnachts-, Oster- und Pfingstferien 1:30 Std. früher; am letzten Schultag vor den Sommerferien 2:40 Std. früher

B = bis Brennberg Hintermeier

	Montag - Freitag							Samstag						
06														
07								37						
08	40							57						
09														
10								57						
11														
12	44													
13	55 ^A _{VF}							37						
14	24													
15								23						
16	00													
17	25 [#]							23						
18	25													
19	23 [#]													
20														



Am 24.12. und 31.12. Verkehr wie an Samstagen falls diese Tage nicht auf einen Sonntag fallen. Einschränkungen hierzu entnehmen. Gültig ab 15.04.2024
 Sie bitte der Tagespresse oder unter www.rvv.de

A = fährt A

= Bus fährt von Frauenzell weiter über Himmelmühle - Altenthann - Sulzbach nach Donaustauf Bayerwaldstr.; dort Anschluss an die Linie 5 Richtung Regensburg

VF = an Schultagen; am ersten Schultag nach den Sommerferien & letzten Schultag vor den Weihnachts-, Oster- und Pfingstferien 1:30 Std. früher; am letzten Schultag vor den Sommerferien 2:40 Std. früher

Montag - Freitag										Samstag										
05																				
06																				
07										38										
08	41									58										
09																				
10										58										
11																				
12	45																			
13										38										
14	25																			
15										24										
16	01																			
17	26 [#]									24										
18	26																			
19	24 [#]																			
20																				
21																				

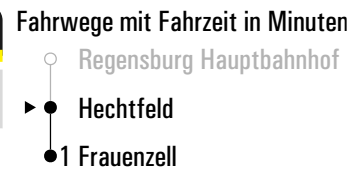
Fahrwege mit Fahrzeit in Minuten



Am 24.12. und 31.12. Verkehr wie an Samstagen falls diese Tage nicht auf einen Sonntag fallen. Einschränkungen hierzu entnehmen Sie Gültig ab 15.04.2024 bitte der Tagespresse oder unter www.rvv.de

= Bus fährt von Frauenzell weiter über Himmelmühle - Altenthann - Sulzbach nach Donaustauf Bayerwaldstr.; dort Anschluss an die Linie 5 Richtung Regensburg

Montag - Freitag										Samstag					
05															
06															
07										39					
08	42									59					
09															
10										59					
11															
12	46														
13										39					
14	26														
15										25					
16	02														
17	27 [#]									25					
18	27														
19	25 [#]														
20															
21															



Am 24.12. und 31.12. Verkehr wie an Samstagen falls diese Tage nicht auf einen Sonntag fallen. Einschränkungen hierzu entnehmen Sie bitte der Tagespresse oder unter www.rvv.de Gültig ab 15.04.2024

= Bus fährt von Frauenzell weiter über Himmelmühle - Altenthann - Sulzbach nach Donaustauf Bayerwaldstr.; dort Anschluss an die Linie 5 Richtung Regensburg



Montag - Freitag

10

11

12

13

58^{VF}

14

15

Fahrwege mit Fahrzeit in Minuten

- Neutraubling Realschule
- ▶ ● Hechtfeld
- 1 Frauenzell
- 4 Forsthof

Am 24.12. und 31.12. Verkehr wie an Samstagen falls diese Tage nicht auf einen Sonntag fallen. Einschränkungen hierzu entnehmen Sie Gültig ab 15.04.2024 bitte der Tagespresse oder unter www.rvv.de

VF = an Schultagen; am ersten Schultag nach den Sommerferien & letzten Schultag vor den Weihnachts-, Oster- und Pfingstferien 1:30 Std. früher; am letzten Schultag vor den Sommerferien 2:40 Std. früher



Montag - Freitag

10
 11
 12
 13
 14
 15

57^{VF}

Fahrwege mit Fahrzeit in Minuten

- Neutraubling Realschule
- ● Himmelmühle
- 1 Hechtfeld
- 2 Frauenzell
- 5 Forstthof

Am 24.12. und 31.12. Verkehr wie an Samstagen falls diese Tage nicht auf einen Sonntag fallen. Einschränkungen hierzu entnehmen Sie Gültig ab 15.04.2024 bitte der Tagespresse oder unter www.rvv.de

VF = an Schultagen; am ersten Schultag nach den Sommerferien & letzten Schultag vor den Weihnachts-, Oster- und Pfingstferien 1:30 Std. früher; am letzten Schultag vor den Sommerferien 2:40 Std. früher



Montag - Freitag

Samstag

Uhrzeit	Montag - Freitag	Samstag
05		
06		
07		39
08	42	59
09		
10		59
11		
12	46	
13		39
14	26	
15		25
16	02	
17	27 [#]	25
18	27	
19	25 [#]	
20		
21		

Fahrwege mit Fahrzeit in Minuten



Am 24.12. und 31.12. Verkehr wie an Samstagen falls diese Tage nicht auf einen Sonntag fallen. Einschränkungen hierzu entnehmen Sie bitte der Tagespresse oder unter www.rvv.de Gültig ab 15.04.2024

= Bus fährt von Frauenzell weiter über Himmelmühle - Altenthann - Sulzbach nach Donaustauf Bayerwaldstr.; dort Anschluss an die Linie 5 Richtung Regensburg



Montag - Freitag

10
11
12
13
14
15

58^{VF}

Fahrwege mit Fahrzeit in Minuten

- Neutraubling Realschule
- ▶ ● Hechtfeld
- 1 Frauenzell
- 4 Forsthof

Am 24.12. und 31.12. Verkehr wie an Samstagen falls diese Tage nicht auf einen Sonntag fallen. Einschränkungen hierzu entnehmen Sie Gültig ab 15.04.2024 bitte der Tagespresse oder unter www.rvv.de

VF = an Schultagen; am ersten Schultag nach den Sommerferien & letzten Schultag vor den Weihnachts-, Oster- und Pfingstferien 1:30 Std. früher; am letzten Schultag vor den Sommerferien 2:40 Std. früher



Montag - Freitag

11

12

13

14 **02^{VF}**

15

16

Fahrwege mit Fahrzeit in Minuten

- Neutraubling Realschule
- Fahndorf
- 2 Fahnmühle
- 5 Zumhof
- 8 Aumbach Abzweigung
- 9 Aumbrunn
- 11 Kirnberg
- 12 Vordergrub
- 13 Reichenbach
- 14 Wiedenrös
- 15 Sandweg Ausfl. Gaststätte
- 16 Eidenzell
- 18 Wörth Reitfeld
- 19 -Siedlung
- 20 -Petersplatz
- 21 -Tankstelle
- 22 -Marktplatz

Am 24.12. und 31.12. Verkehr wie an Samstagen falls diese Tage nicht auf einen Sonntag fallen. Einschränkungen hierzu entnehmen Sie Gültig ab 15.04.2024 bitte der Tagespresse oder unter www.rvv.de

VF = an Schultagen; am ersten Schultag nach den Sommerferien & letzten Schultag vor den Weihnachts-, Oster- und Pfingstferien 1:30 Std. früher; am letzten Schultag vor den Sommerferien 2:40 Std. früher

RVV**36/37**
H **Fahnmühle**
 ▶ **Wörth Marktplatz**
**Montag - Freitag**

11

12

13

14 04^{VF}

15

16

Fahrwege mit Fahrzeit in Minuten

○ Neutraubling Realschule

- ▶ ● Fahnmühle
-
- 3 Zumhof
-
- 6 Aumbach Abzweigung
-
- 7 Aumbrunn
-
- 9 Kirnberg
-
- 10 Vordergrub
-
- 11 Reichenbach
-
- 12 Wiedenrös
-
- 13 Sandweg Ausfl. Gaststätte
-
- 14 Eidenzell
-
- 16 Wörth Reitfeld
-
- 17 -Siedlung
-
- 18 -Petersplatz
-
- 19 -Tankstelle
-
- 20 -Marktplatz

Am 24.12. und 31.12. Verkehr wie an Samstagen falls diese Tage nicht auf einen Sonntag fallen. Einschränkungen hierzu entnehmen Sie Gültig ab 10.12.2023 bitte der Tagespresse oder unter www.rvv.de

VF = an Schultagen; am ersten Schultag nach den Sommerferien & letzten Schultag vor den Weihnachts-, Oster- und Pfingstferien 1:30 Std. früher; am letzten Schultag vor den Sommerferien 2:40 Std. früher



Montag - Freitag

11
 12
 13
 14
 15
 16

07^{VF}

Fahrwege mit Fahrzeit in Minuten

- Neutraubling Realschule
- ▶ ● Zumhof
- 3 Aumbach Abzweigung
- 4 Aumbrunn
- 6 Kirnberg
- 7 Vordergrub
- 8 Reichenbach
- 9 Wiedenrös
- 10 Sandweg Ausfl. Gaststätte
- 11 Eidenzell
- 13 Wörth Reitfeld
- 14 -Siedlung
- 15 -Petersplatz
- 16 -Tankstelle
- 17 -Marktplatz

Am 24.12. und 31.12. Verkehr wie an Samstagen falls diese Tage nicht auf einen Sonntag fallen. Einschränkungen hierzu entnehmen Sie Gültig ab 10.12.2023 bitte der Tagespresse oder unter www.rvv.de

VF = an Schultagen; am ersten Schultag nach den Sommerferien & letzten Schultag vor den Weihnachts-, Oster- und Pfingstferien 1:30 Std. früher; am letzten Schultag vor den Sommerferien 2:40 Std. früher



Montag - Freitag

11
 12
 13
 14
 15
 16

10^{VF}

Fahrwege mit Fahrzeit in Minuten

- Neutraubling Realschule
- ▶ ● Aumbach Abzweigung
- 1 Aumbrunn
- 3 Kirnberg
- 4 Vordergrub
- 5 Reichenbach
- 6 Wiedenrös
- 7 Sandweg Ausfl. Gaststätte
- 8 Eidenzell
- 10 Wörth Reitfeld
- 11 -Siedlung
- 12 -Petersplatz
- 13 -Tankstelle
- 14 -Marktplatz

Am 24.12. und 31.12. Verkehr wie an Samstagen falls diese Tage nicht auf einen Sonntag fallen. Einschränkungen hierzu entnehmen Sie Gültig ab 10.12.2023 bitte der Tagespresse oder unter www.rvv.de

VF = an Schultagen; am ersten Schultag nach den Sommerferien & letzten Schultag vor den Weihnachts-, Oster- und Pfingstferien 1:30 Std. früher; am letzten Schultag vor den Sommerferien 2:40 Std. früher

**Montag - Freitag**

11

12

13

14

11^{VF}

15

16

Fahrwege mit Fahrzeit in Minuten

○ Neutraubling Realschule

- ▶ ● Aumbrunn
- 2 Kirnberg
- 3 Vordergrub
- 4 Reichenbach
- 5 Wiedenrös
- 6 Sandweg Ausfl. Gaststätte
- 7 Eidenzell
- 9 Wörth Reitfeld
- 10 -Siedlung
- 11 -Petersplatz
- 12 -Tankstelle
- 13 -Marktplatz

Am 24.12. und 31.12. Verkehr wie an Samstagen falls diese Tage nicht auf einen Sonntag fallen. Einschränkungen hierzu entnehmen Sie Gültig ab 10.12.2023 bitte der Tagespresse oder unter www.rvv.de

VF = an Schultagen; am ersten Schultag nach den Sommerferien & letzten Schultag vor den Weihnachts-, Oster- und Pfingstferien 1:30 Std. früher; am letzten Schultag vor den Sommerferien 2:40 Std. früher



Montag - Freitag

11

12

13

14 13^{VF}

15

16

Fahrwege mit Fahrzeit in Minuten

○ Neutraubling Realschule

- ▶ ● Kirnberg
- 1 Vordergrub
- 2 Reichenbach
- 3 Wiedenrös
- 4 Sandweg Ausfl. Gaststätte
- 5 Eidenzell
- 7 Wörth Reitfeld
- 8 -Siedlung
- 9 -Petersplatz
- 10 -Tankstelle
- 11 -Marktplatz

Am 24.12. und 31.12. Verkehr wie an Samstagen falls diese Tage nicht auf einen Sonntag fallen. Einschränkungen hierzu entnehmen Sie Gültig ab 10.12.2023 bitte der Tagespresse oder unter www.rvv.de

VF = an Schultagen; am ersten Schultag nach den Sommerferien & letzten Schultag vor den Weihnachts-, Oster- und Pfingstferien 1:30 Std. früher; am letzten Schultag vor den Sommerferien 2:40 Std. früher



Montag - Freitag

11
 12
 13
 14
 15
 16

14^{VF}

Fahrwege mit Fahrzeit in Minuten

- Neutraubling Realschule
- ▶ ● Vordergrub
- 1 Reichenbach
- 2 Wiedenrös
- 3 Sandweg Ausfl. Gaststätte
- 4 Eidenzell
- 6 Wörth Reitfeld
- 7 -Siedlung
- 8 -Petersplatz
- 9 -Tankstelle
- 10 -Marktplatz

Am 24.12. und 31.12. Verkehr wie an Samstagen falls diese Tage nicht auf einen Sonntag fallen. Einschränkungen hierzu entnehmen Sie Gültig ab 10.12.2023 bitte der Tagespresse oder unter www.rvv.de

VF = an Schultagen; am ersten Schultag nach den Sommerferien & letzten Schultag vor den Weihnachts-, Oster- und Pfingstferien 1:30 Std. früher; am letzten Schultag vor den Sommerferien 2:40 Std. früher



Montag - Freitag

11
 12
 13
 14
 15
 16

15^{VF}

Fahrwege mit Fahrzeit in Minuten

- Neutraubling Realschule
- ▶ ● Reichenbach
- 1 Wiedenrös
- 2 Sandweg Ausfl. Gaststätte
- 3 Eidenzell
- 5 Wörth Reitfeld
- 6 -Siedlung
- 7 -Petersplatz
- 8 -Tankstelle
- 9 -Marktplatz

Am 24.12. und 31.12. Verkehr wie an Samstagen falls diese Tage nicht auf einen Sonntag fallen. Einschränkungen hierzu entnehmen Sie Gültig ab 10.12.2023 bitte der Tagespresse oder unter www.rvv.de

VF = an Schultagen; am ersten Schultag nach den Sommerferien & letzten Schultag vor den Weihnachts-, Oster- und Pfingstferien 1:30 Std. früher; am letzten Schultag vor den Sommerferien 2:40 Std. früher



Montag - Freitag

11
 12
 13
 14
 15
 16

16^{VF}

Fahrwege mit Fahrzeit in Minuten

- Neutraubling Realschule
- ▶ ● Wiederlös
- 1 Sandweg Ausfl. Gaststätte
- 2 Eidenzell
- 4 Wörth Reitfeld
- 5 Siedlung
- 6 Petersplatz
- 7 Tankstelle
- 8 Marktplatz

Am 24.12. und 31.12. Verkehr wie an Samstagen falls diese Tage nicht auf einen Sonntag fallen. Einschränkungen hierzu entnehmen Sie Gültig ab 10.12.2023 bitte der Tagespresse oder unter www.rvv.de

VF = an Schultagen; am ersten Schultag nach den Sommerferien & letzten Schultag vor den Weihnachts-, Oster- und Pfingstferien 1:30 Std. früher; am letzten Schultag vor den Sommerferien 2:40 Std. früher



Montag - Freitag

11
12
13
14
15
16

17^{VF}

Fahrwege mit Fahrzeit in Minuten

- Neutraubling Realschule
- ▶ ● Sandweg Ausfl. Gaststätte
- 1 Eidenzell
- 3 Wörth Reitfeld
- 4 -Siedlung
- 5 -Petersplatz
- 6 -Tankstelle
- 7 -Marktplatz

Am 24.12. und 31.12. Verkehr wie an Samstagen falls diese Tage nicht auf einen Sonntag fallen. Einschränkungen hierzu entnehmen Sie Gültig ab 10.12.2023 bitte der Tagespresse oder unter www.rvv.de

VF = an Schultagen; am ersten Schultag nach den Sommerferien & letzten Schultag vor den Weihnachts-, Oster- und Pfingstferien 1:30 Std. früher; am letzten Schultag vor den Sommerferien 2:40 Std. früher



Montag - Freitag

11
12
13
14
15
16

18^{VF}

Fahrwege mit Fahrzeit in Minuten

- Neutraubling Realschule
- ▶ ● Eidenzell
- 2 Wörth Reitfeld
- 3 -Siedlung
- 4 -Petersplatz
- 5 -Tankstelle
- 6 -Marktplatz

Am 24.12. und 31.12. Verkehr wie an Samstagen falls diese Tage nicht auf einen Sonntag fallen. Einschränkungen hierzu entnehmen Sie Gültig ab 10.12.2023 bitte der Tagespresse oder unter www.rvv.de

VF = an Schultagen; am ersten Schultag nach den Sommerferien & letzten Schultag vor den Weihnachts-, Oster- und Pfingstferien 1:30 Std. früher; am letzten Schultag vor den Sommerferien 2:40 Std. früher



Montag - Freitag

11
12
13
14
15
16

20^{VF}

Fahrwege mit Fahrzeit in Minuten

- Neutraubling Realschule
- ▶ ● Wörth Reitfeld
- 1 -Siedlung
- 2 -Petersplatz
- 3 -Tankstelle
- 4 -Marktplatz

Am 24.12. und 31.12. Verkehr wie an Samstagen falls diese Tage nicht auf einen Sonntag fallen. Einschränkungen hierzu entnehmen Sie Gültig ab 10.12.2023 bitte der Tagespresse oder unter www.rvv.de

VF = an Schultagen; am ersten Schultag nach den Sommerferien & letzten Schultag vor den Weihnachts-, Oster- und Pfingstferien 1:30 Std. früher; am letzten Schultag vor den Sommerferien 2:40 Std. früher



Montag - Freitag

11
12
13
14
15
16

21^{VF}

Fahrwege mit Fahrzeit in Minuten

- Neutraubling Realschule
- ▶ ● Wörth Siedlung
- 1 - Petersplatz
- 2 - Tankstelle
- 3 - Marktplatz

Am 24.12. und 31.12. Verkehr wie an Samstagen falls diese Tage nicht auf einen Sonntag fallen. Einschränkungen hierzu entnehmen Sie Gültig ab 10.12.2023 bitte der Tagespresse oder unter www.rvv.de

VF = an Schultagen; am ersten Schultag nach den Sommerferien & letzten Schultag vor den Weihnachts-, Oster- und Pfingstferien 1:30 Std. früher; am letzten Schultag vor den Sommerferien 2:40 Std. früher



Montag - Freitag

11
12
13
14
15
16

22^{VF}

Fahrwege mit Fahrzeit in Minuten

- Neutraubling Realschule
- ▶ ● Wörth Petersplatz
- 1 - Tankstelle
- 2 - Marktplatz

Am 24.12. und 31.12. Verkehr wie an Samstagen falls diese Tage nicht auf einen Sonntag fallen. Einschränkungen hierzu entnehmen Sie Gültig ab 10.12.2023 bitte der Tagespresse oder unter www.rvv.de

VF = an Schultagen; am ersten Schultag nach den Sommerferien & letzten Schultag vor den Weihnachts-, Oster- und Pfingstferien 1:30 Std. früher; am letzten Schultag vor den Sommerferien 2:40 Std. früher



Montag - Freitag

11
12
13
14
15
16

23^{VF}

Fahrwege mit Fahrzeit in Minuten

- Neutraubling Realschule
- ▶ ● Wörth Tankstelle
- 1 -Marktplatz

Am 24.12. und 31.12. Verkehr wie an Samstagen falls diese Tage nicht auf einen Sonntag fallen. Einschränkungen hierzu entnehmen Sie Gültig ab 10.12.2023 bitte der Tagespresse oder unter www.rvv.de

VF = an Schultagen; am ersten Schultag nach den Sommerferien & letzten Schultag vor den Weihnachts-, Oster- und Pfingstferien 1:30 Std. früher; am letzten Schultag vor den Sommerferien 2:40 Std. früher