

	Montag - Freitag				Samstag				Sonn-/Feiertag				
04	58												
05	23	43			03	33							
06	03	33			03	33							
07	03 ^A	07 ^B _s	33 ^A		03	33							
08	03				03				37				
09	03				03								
10	03				03				37				
11	03				03								
12	03				03				37				
13	03				03								
14	03				03				37				
15	03				03								
16	03				03				37				
17	03				03								
18	03				03				37				
19	03				03								
20	03				03				37				
21	03				03								
22									15 ^C _{L23}				
23													
00													

Fahrwege mit Fahrzeit in Minuten

- C** ● 3 ● 3 ● 3 ● Regensburg Hauptbahnhof
- 5 ● 5 ● 5 ● 3-Stobäusplatz
- 6 ● 6 ● 6 ● 5-Herm.-Geib-Straße
- 7 ● 7 ● 7 ● 6-Safferlingstraße
- 8 ● 8 ● 8 ● 7-Krankenhaus St. Josef
- 10 ● 10 ● 10 ● 8-Zeißstraße
- 11 ● 11 ● 11 ● 9-Bajuwarenstraße
- 13 ● 13 ● 13 ● 10-Benzstraße
- 14 ● 14 ● 14 ● 11-Burgweinting Kirche
- 16 ● 16 ● 16 ● 12-Friedrich-Viehbacher-Allee
- 17 ● 17 ● 17 ● 14-Herm.-Höcherl-Straße
- 18 ● 18 ● 18 ● 15-Höfling
- 19 ● 19 ● 19 ● 16-Obertr. Ernst-Frenzel-Straße
- 19 ● 19 ● 19 ● 17-Am Bergacker
- 20 ● 20 ● 20 ● 17-Edekastraße
- 21 ● 21 ● 21 ● 18-Sparkasse
- 23 ● 23 ● 21-Kreuzung B15 (Steig 4)
- 23 ● 23 ● 21-Kreuzung B15 (Steig 3)
- 24 ● 24 ● 22-Abzw. Bahnhof
- 25 ● 25 ● 22-Abzw. Realschule
- 27 ● 27 ● 23-Realschule/Kreuzung B15
- 28 ● 28 ● 24-Neutraubling Südumgehung
- 29 ● 29 ● 25-Podersamer Straße
- 30 ● 30 ● 26-Neugablonzer Straße
- 32 ● 32 ● 26-Pommernstraße
- 33 ● 33 ● 28-Borsigstraße
- 34 ● 34 ● 29-Feuerwehr
- 35 ● 35 ● 30-Aussiger Straße
- 35 ● 37 ● 31-Keplerstraße
- 35 ● 37 ● 32-Am Braunfeld
- 36 ● 38 ● 32-Am Weiheracker
- 39 ● 39 ● 33-Haidauer Straße
- 40 ● 40 ● 34-Friedhof
- 41 ● 41 ● 35-Heising
- 43 ● 43 ● 36-Dresdener Straße
- 44 ● 44 ● 37-Marktplatz
- 45 ● 45 ● 38-Rathaus
- 46 ● 46 ● 39-Gärtnersiedlung
- 48 ● 48 ● 40-Barbing Bischof-Sailer-Straße
- 49 ● 49 ● 42-Regensburger Str.
- 49 ● 49 ● 43-West

Gültig ab 10.12.2023

A-C = Fahrwege

L23 = Fahrt der Linie 23 (bis Mintraching)

s = nur an Schultagen

	Montag - Freitag										Samstag									
05																				
06																				
07																				
08	33																			
09	33																			
10	33																			
11	33																			
12	33																			
13	33																			
14	33																			
15	33																			
16	33																			
17	33																			
18	33																			
19	33																			
20	33																			
21																				
22																				
23																				
00																				
01																				

- Regensburg Hauptbahnhof
- 2 -HBF Süd/Arcaden
- 3 -Haydnstraße
- 4 -TechCampus/OTH
- 5 -Otto-Hahn-Straße
- 7 -Am Biopark
- 8 -Franz-Hartl-Straße
- 9 -Jahnstadion
- 11 Unterisling
- 13 Scharmassing
- 15 Oberhinkofen
- 17 Piesenkofen Erlenring
- 18 -Piesenkofen Einthaler Weg
- 19 Obertraubling Mühlenweg
- 20 -Grundschule
- 21 -Kirche
- 23 -Kreuzung B15
- 24 -Abzw. Bahnhof
- 25 -Realschule/Kreuzung B15
- 27 Neutraubling Südumgehung
- 28 -Podersamer Straße
- 29 -Neugablonzer Straße
- 30 -Pommernstraße
- 32 -Borsigstraße
- 33 -Feuerwehr
- 34 -Aussiger Straße
- 35 -Keplerstraße
- 37 -Am Braunfeld
- 37 -Am Weiheracker
- 38 -Haidauer Straße
- 39 -Friedhof
- 40 -Heising
- 41 -Dresdener Straße
- 43 -Marktplatz
- 44 -Rathaus
- 45 -Gärtnersiedlung
- 46 Barbing Bischof-Sailer-Straße
- 48 -Regensburger Str.
- 49 -West

Gültig ab 10.12.2023

Montag - Freitag										Samstag									
05																			
06																			
07																			
08	35									35									
09	35									35									
10	35									35									
11	35									35									
12	35									35									
13	35									35									
14	35									35									
15	35									35									
16	35									35									
17	35									35									
18	35									35									
19	35									35									
20	35									35									
21																			
22																			
23																			
00																			
01																			

- Regensburg Hauptbahnhof
- ▶ ● Regensburg HBF Süd/Arcaden
- 1 -Haydnstraße
- 2 -TechCampus/OTH
- 3 -Otto-Hahn-Straße
- 5 -Am Biopark
- 6 -Franz-Hartl-Straße
- 7 -Jahnstadion
- 9 Unterisling
- 11 Scharmassing
- 13 Oberhinkofen
- 15 Piesenkofen Erlenring
- 16 -Piesenkofen Einthaler Weg
- 17 Obertraubling Mühlenweg
- 18 -Grundschule
- 19 -Kirche
- 21 -Kreuzung B15
- 22 -Abzw. Bahnhof
- 23 -Realschule/Kreuzung B15
- 25 Neutraubling Südumgehung
- 26 -Podersamer Straße
- 27 -Neugablonzer Straße
- 28 -Pommernstraße
- 30 -Borsigstraße
- 31 -Feuerwehr
- 32 -Aussiger Straße
- 33 -Keplerstraße
- 35 -Am Braunfeld
- 35 -Am Weiheracker
- 36 -Haidauer Straße
- 37 -Friedhof
- 38 -Heising
- 39 -Dresdener Straße
- 41 -Marktplatz
- 42 -Rathaus
- 43 -Gärtnersiedlung
- 44 Barbing Bischof-Sailer-Straße
- 46 -Regensburger Str.
- 47 -West

Gültig ab 10.12.2023

	Montag - Freitag										Samstag									
05																				
06																				
07																				
08	36																			
09	36																			
10	36																			
11	36																			
12	36																			
13	36																			
14	36																			
15	36																			
16	36																			
17	36																			
18	36																			
19	36																			
20	36																			
21																				
22																				
23																				
00																				
01																				

- Regensburg Hauptbahnhof
- ● Regensburg Haydnstraße
- 1 -TechCampus/OTH
- 2 -Otto-Hahn-Straße
- 4 -Am Biopark
- 5 -Franz-Hartl-Straße
- 6 -Jahnstadion
- 8 Unterisling
- 10 Scharmassing
- 12 Oberhinkofen
- 14 Piesenkofen Erlenring
- 15 -Piesenkofen Einthaler Weg
- 16 Obertraubling Mühlenweg
- 17 -Grundschule
- 18 -Kirche
- 20 -Kreuzung B15
- 21 -Abzw. Bahnhof
- 22 -Realschule/Kreuzung B15
- 24 Neutraubling Südumgehung
- 25 -Podersamer Straße
- 26 -Neugablonzer Straße
- 27 -Pommernstraße
- 29 -Borsigstraße
- 30 -Feuerwehr
- 31 -Aussiger Straße
- 32 -Keplerstraße
- 34 -Am Braunfeld
- 34 -Am Weiheracker
- 35 -Haidauer Straße
- 36 -Friedhof
- 37 -Heising
- 38 -Dresdener Straße
- 40 -Marktplatz
- 41 -Rathaus
- 42 -Gärtnersiedlung
- 43 Barbing Bischof-Sailer-Straße
- 45 -Regensburger Str.
- 46 -West

Gültig ab 10.12.2023

Montag - Freitag		Samstag	
05			
06			
07			
08	37	37	
09	37	37	
10	37	37	
11	37	37	
12	37	37	
13	37	37	
14	37	37	
15	37	37	
16	37	37	
17	37	37	
18	37	37	
19	37	37	
20	37	37	
21			
22			
23			
00			
01			

Gültig ab 10.12.2023

Fahrwege mit Fahrzeit in Minuten

- Regensburg Hauptbahnhof
- ▶ ● Regensburg TechCampus/OTH
- 1 -Otto-Hahn-Straße
- 3 -Am Biopark
- 4 -Franz-Hartl-Straße
- 5 -Jahnstadion
- 7 Unterisling
- 9 Scharmassing
- 11 Oberhinkofen
- 13 Piesenkofen Erlenring
- 14 -Piesenkofen Einthaler Weg
- 15 Obertraubling Mühlenweg
- 16 -Grundschule
- 17 -Kirche
- 19 -Kreuzung B15
- 20 -Abzw. Bahnhof
- 21 -Realschule/Kreuzung B15
- 23 Neutraubling Südumgehung
- 24 -Podersamer Straße
- 25 -Neugablonzer Straße
- 26 -Pommernstraße
- 28 -Borsigstraße
- 29 -Feuerwehr
- 30 -Aussiger Straße
- 31 -Keplerstraße
- 33 -Am Braunfeld
- 33 -Am Weiheracker
- 34 -Haidauer Straße
- 35 -Friedhof
- 36 -Heising
- 37 -Dresdener Straße
- 39 -Marktplatz
- 40 -Rathaus
- 41 -Gärtnersiedlung
- 42 Barbing Bischof-Sailer-Straße
- 44 -Regensburger Str.
- 45 -West

	Montag - Freitag										Samstag									
05																				
06																				
07																				
08	40														40					
09	40														40					
10	40														40					
11	40														40					
12	40														40					
13	40														40					
14	40														40					
15	40														40					
16	40														40					
17	40														40					
18	40														40					
19	40														40					
20	40														40					
21																				
22																				
23																				
00																				
01																				

- Regensburg Hauptbahnhof
- ▶ ● Regensburg Am Biopark
- 1 -Franz-Hartl-Straße
- 2 -Jahnstadion
- 4 Unterisling
- 6 Scharmassing
- 8 Oberhinkofen
- 10 Piesenkofen Erlenring
- 11 -Piesenkofen Einthaler Weg
- 12 Obertraubling Mühlenweg
- 13 -Grundschule
- 14 -Kirche
- 16 -Kreuzung B15
- 17 -Abzw. Bahnhof
- 18 -Realschule/Kreuzung B15
- 20 Neutraubling Südumgehung
- 21 -Podersamer Straße
- 22 -Neugablonzer Straße
- 23 -Pommernstraße
- 25 -Borsigstraße
- 26 -Feuerwehr
- 27 -Aussiger Straße
- 28 -Keplerstraße
- 30 -Am Braunfeld
- 30 -Am Weiheracker
- 31 -Haidauer Straße
- 32 -Friedhof
- 33 -Heising
- 34 -Dresdener Straße
- 36 -Marktplatz
- 37 -Rathaus
- 38 -Gärtnersiedlung
- 39 Barbing Bischof-Sailer-Straße
- 41 -Regensburger Str.
- 42 -West

Gültig ab 10.12.2023

	Montag - Freitag												Samstag											
05																								
06																								
07																								
08	41																							
09	41																							
10	41																							
11	41																							
12	41																							
13	41																							
14	41																							
15	41																							
16	41																							
17	41																							
18	41																							
19	41																							
20	41																							
21																								
22																								
23																								
00																								
01																								

- Regensburg Hauptbahnhof
- ▶ Regensburg Franz-Hartl-Straße
- 1 -Jahnstadion
- 3 Unterisling
- 5 Scharmassing
- 7 Oberhinkofen
- 9 Piesenkofen Erlenring
- 10 -Piesenkofen Einthaler Weg
- 11 Obertraubling Mühlenweg
- 12 -Grundschule
- 13 -Kirche
- 15 -Kreuzung B15
- 16 -Abzw. Bahnhof
- 17 -Realschule/Kreuzung B15
- 19 Neutraubling Südumgehung
- 20 -Podersamer Straße
- 21 -Neugablonzer Straße
- 22 -Pommernstraße
- 24 -Borsigstraße
- 25 -Feuerwehr
- 26 -Aussiger Straße
- 27 -Keplerstraße
- 29 -Am Braunfeld
- 29 -Am Weiheracker
- 30 -Haidauer Straße
- 31 -Friedhof
- 32 -Heising
- 33 -Dresdener Straße
- 35 -Marktplatz
- 36 -Rathaus
- 37 -Gärtnersiedlung
- 38 Barbing Bischof-Sailer-Straße
- 40 -Regensburger Str.
- 41 -West

Gültig ab 10.12.2023

	Montag - Freitag										Samstag									
05																				
06																				
07																				
08	42																			
09	42																			
10	42																			
11	42																			
12	42																			
13	42																			
14	42																			
15	42																			
16	42																			
17	42																			
18	42																			
19	42																			
20	42																			
21																				
22																				
23																				
00																				
01																				

- Regensburg Hauptbahnhof
- ● Regensburg Jahnstadion
- 2 Unterisling
- 4 Scharmassing
- 6 Oberhinkofen
- 8 Piesenkofen Erlenring
- 9 -Piesenkofen Einthaler Weg
- 10 Obertraubling Mühlenweg
- 11 -Grundschule
- 12 -Kirche
- 14 -Kreuzung B15
- 15 -Abzw. Bahnhof
- 16 -Realschule/Kreuzung B15
- 18 Neutraubling Südumgehung
- 19 -Podersamer Straße
- 20 -Neugablonzer Straße
- 21 -Pommernstraße
- 23 -Borsigstraße
- 24 -Feuerwehr
- 25 -Aussiger Straße
- 26 -Keplerstraße
- 28 -Am Braunfeld
- 28 -Am Weiheracker
- 29 -Haidauer Straße
- 30 -Friedhof
- 31 -Heising
- 32 -Dresdener Straße
- 34 -Marktplatz
- 35 -Rathaus
- 36 -Gärtnersiedlung
- 37 Barbing Bischof-Sailer-Straße
- 39 -Regensburger Str.
- 40 -West

Gültig ab 10.12.2023

Montag - Freitag										Samstag									
05																			
06																			
07																			
08	46									46									
09	46									46									
10	46									46									
11	46									46									
12	46									46									
13	46									46									
14	46									46									
15	46									46									
16	46									46									
17	46									46									
18	46									46									
19	46									46									
20	46									46									
21																			
22																			
23																			
00																			
01																			

- Regensburg Hauptbahnhof
- ▶ ● Scharmassing
- 2 Oberhinkofen
- 4 Piesenkofen Erlenring
- 5 -Piesenkofen Einthaler Weg
- 6 Obertraubling Mühlenweg
- 7 -Grundschule
- 8 -Kirche
- 10 -Kreuzung B15
- 11 -Abzw. Bahnhof
- 12 -Realschule/Kreuzung B15
- 14 Neutraubling Südumgehung
- 15 -Podersamer Straße
- 16 -Neugablonzer Straße
- 17 -Pommernstraße
- 19 -Borsigstraße
- 20 -Feuerwehr
- 21 -Aussiger Straße
- 22 -Keplerstraße
- 24 -Am Braunfeld
- 24 -Am Weiheracker
- 25 -Haidauer Straße
- 26 -Friedhof
- 27 -Heising
- 28 -Dresdener Straße
- 30 -Marktplatz
- 31 -Rathaus
- 32 -Gärtnersiedlung
- 33 Barbing Bischof-Sailer-Straße
- 35 -Regensburger Str.
- 36 -West

Gültig ab 10.12.2023

	Montag - Freitag								Samstag							
05																
06																
07																
08	48								48							
09	48								48							
10	48								48							
11	48								48							
12	48								48							
13	48								48							
14	48								48							
15	48								48							
16	48								48							
17	48								48							
18	48								48							
19	48								48							
20	48								48							
21																
22																
23																
00																
01																

Gültig ab 10.12.2023

Fahrwege mit Fahrzeit in Minuten

- Regensburg Hauptbahnhof
- ● Oberhinkofen
- 2 Piesenkofen Erlening
- 3 Piesenkofen Einthaler Weg
- 4 Obertraubling Mühlenweg
- 5 Grundschule
- 6 Kirche
- 8 Kreuzung B15
- 9 Abzw. Bahnhof
- 10 Realschule/Kreuzung B15
- 12 Neutraubling Südumgehung
- 13 Podersamer Straße
- 14 Neugablonzer Straße
- 15 Pommernstraße
- 17 Borsigstraße
- 18 Feuerwehr
- 19 Aussiger Straße
- 20 Keplerstraße
- 22 Am Braunfeld
- 22 Am Weiheracker
- 23 Haidauer Straße
- 24 Friedhof
- 25 Heising
- 26 Dresdener Straße
- 28 Marktplatz
- 29 Rathaus
- 30 Gärtnersiedlung
- 31 Barbing Bischof-Sailer-Straße
- 33 Regensburger Str.
- 34 West

Montag - Freitag		Samstag	
05			
06			
07			
08	50	50	
09	50	50	
10	50	50	
11	50	50	
12	50	50	
13	50	50	
14	50	50	
15	50	50	
16	50	50	
17	50	50	
18	50	50	
19	50	50	
20	50	50	
21			
22			
23			
00			
01			

Gültig ab 10.12.2023

Fahrwege mit Fahrzeit in Minuten

- Regensburg Hauptbahnhof
- ▶ ● Piesenkofen Erlenring
- 1 -Piesenkofen Einthaler Weg
- 2 Obertraubling Mühlenweg
- 3 -Grundschule
- 4 -Kirche
- 6 -Kreuzung B15
- 7 -Abzw. Bahnhof
- 8 -Realschule/Kreuzung B15
- 10 Neutraubling Südumgehung
- 11 -Podersamer Straße
- 12 -Neugablonzer Straße
- 13 -Pommernstraße
- 15 -Borsigstraße
- 16 -Feuerwehr
- 17 -Aussiger Straße
- 18 -Keplerstraße
- 20 -Am Braunfeld
- 20 -Am Weiheracker
- 21 -Haidauer Straße
- 22 -Friedhof
- 23 -Heising
- 24 -Dresdener Straße
- 26 -Marktplatz
- 27 -Rathaus
- 28 -Gärtnersiedlung
- 29 Barbing Bischof-Sailer-Straße
- 31 -Regensburger Str.
- 32 -West

Montag - Freitag		Samstag	
05			
06			
07			
08	51	51	
09	51	51	
10	51	51	
11	51	51	
12	51	51	
13	51	51	
14	51	51	
15	51	51	
16	51	51	
17	51	51	
18	51	51	
19	51	51	
20	51	51	
21			
22			
23			
00			
01			

Gültig ab 10.12.2023

Fahrwege mit Fahrzeit in Minuten

- Regensburg Hauptbahnhof
- ▶ ● Piesenkofen Einthaler Weg
- 1 Obertraubling Mühlenweg
- 2 -Grundschule
- 3 -Kirche
- 5 -Kreuzung B15
- 6 -Abzw. Bahnhof
- 7 -Realschule/Kreuzung B15
- 9 Neutraubling Südumgehung
- 10 -Podersamer Straße
- 11 -Neugablonzer Straße
- 12 -Pommernstraße
- 14 -Borsigstraße
- 15 -Feuerwehr
- 16 -Aussiger Straße
- 17 -Keplerstraße
- 19 -Am Braunfeld
- 19 -Am Weiheracker
- 20 -Haidauer Straße
- 21 -Friedhof
- 22 -Heising
- 23 -Dresdener Straße
- 25 -Marktplatz
- 26 -Rathaus
- 27 -Gärtnersiedlung
- 28 Barbing Bischof-Sailer-Straße
- 30 -Regensburger Str.
- 31 -West

Montag - Freitag		Samstag	
05			
06			
07			
08	52	52	
09	52	52	
10	52	52	
11	52	52	
12	52	52	
13	52	52	
14	52	52	
15	52	52	
16	52	52	
17	52	52	
18	52	52	
19	52	52	
20	52	52	
21			
22			
23			
00			
01			

Gültig ab 10.12.2023

Fahrwege mit Fahrzeit in Minuten

- Regensburg Hauptbahnhof
- ▶ ● Obertraubling Mühlenweg
- 1 -Grundschule
- 2 -Kirche
- 4 -Kreuzung B15
- 5 -Abzw. Bahnhof
- 6 -Realschule/Kreuzung B15
- 8 Neutraubling Südumgehung
- 9 -Podersamer Straße
- 10 -Neugablonzer Straße
- 11 -Pommernstraße
- 13 -Borsigstraße
- 14 -Feuerwehr
- 15 -Aussiger Straße
- 16 -Keplerstraße
- 18 -Am Braunfeld
- 18 -Am Weiheracker
- 19 -Haidauer Straße
- 20 -Friedhof
- 21 -Heising
- 22 -Dresdener Straße
- 24 -Marktplatz
- 25 -Rathaus
- 26 -Gärtnersiedlung
- 27 Barbing Bischof-Sailer-Straße
- 29 -Regensburger Str.
- 30 -West

Montag - Freitag								Samstag							
05															
06															
07															
08	53							53							
09	53							53							
10	53							53							
11	53							53							
12	53							53							
13	53							53							
14	53							53							
15	53							53							
16	53							53							
17	53							53							
18	53							53							
19	53							53							
20	53							53							
21															
22															
23															
00															
01															

- Regensburg Hauptbahnhof
- ▶ ● Obertraubling Grundschule
- 1 -Kirche
- 3 -Kreuzung B15
- 4 -Abzw. Bahnhof
- 5 -Realschule/Kreuzung B15
- 7 Neutraubling Südumgehung
- 8 -Podersamer Straße
- 9 -Neugablonzer Straße
- 10 -Pommernstraße
- 12 -Borsigstraße
- 13 -Feuerwehr
- 14 -Aussiger Straße
- 15 -Keplerstraße
- 17 -Am Braunfeld
- 17 -Am Weiheracker
- 18 -Haidauer Straße
- 19 -Friedhof
- 20 -Heising
- 21 -Dresdener Straße
- 23 -Marktplatz
- 24 -Rathaus
- 25 -Gärtnersiedlung
- 26 Barbing Bischof-Sailer-Straße
- 28 -Regensburger Str.
- 29 -West

Gültig ab 10.12.2023

	Montag - Freitag				Samstag				Sonn-/Feiertag				
05	01	26	46		06	36							
06	06	36			06	36							
07	06 ^A	10 ^{B_s}	36 ^A		06	36							
08	06				06				40				
09	06				06								
10	06				06				40				
11	06				06								
12	06				06				40				
13	06				06								
14	06				06				40				
15	06				06								
16	06				06				40				
17	06				06								
18	06				06				40				
19	06				06								
20	06				06				40				
21	06				06								
22									18 ^C				
23													
00													
01													

Gültig ab 10.12.2023

A-C = Fahrwege **L23** = Fahrt der Linie 23 (bis Mintraching) **s** = nur an Schultagen

- Fahrwege mit Fahrzeit in Minuten
- | C | B | A | |
|------|------|------|----------------------------------|
| • | • | • | Regensburg Hauptbahnhof |
| • | • | • | Regensburg Stobäusplatz |
| • 2 | • 2 | • 2 | 2-Herm.-Geib-SträÙe |
| • 3 | • 3 | • 3 | 3-Safferlingstraße |
| • 4 | • 4 | • 4 | 4-Krankenhaus St. Josef |
| • 5 | • 5 | • 5 | 5-Zeißstraße |
| • 7 | • 7 | • 7 | 6-Bajuwarenstraße |
| • 8 | • 8 | • 8 | 7-Benzstraße |
| • 10 | • 10 | • 10 | 8 Burgweinting Kirche |
| • 11 | • 11 | • 11 | 9-Friedrich-Viehbacher-Allee |
| • 13 | • 13 | • 13 | 11-Herm.-Höcherl-SträÙe |
| • 14 | • 14 | • 14 | 12-Höfling |
| • 15 | • 15 | • 15 | 13 Obertr. Ernst-Frenzel-SträÙe |
| • 16 | • 16 | • 16 | 14-Am Bergacker |
| • 16 | • 16 | • 16 | 14-Edekastraße |
| • 17 | • 17 | • 17 | 15-Sparkasse |
| • 18 | • 18 | • 18 | 16-Kirche |
| • 20 | • 20 | • 20 | 18-Kreuzung B15 (Steig 4) |
| • 20 | | | -Kreuzung B15 (Steig 3) |
| • 21 | • 21 | • 21 | 19-Abzw. Bahnhof |
| • 22 | • 22 | • 22 | -Realschule |
| | | | 20-Realschule/Kreuzung B15 |
| • 24 | • 24 | • 24 | 21 Neutraubling Südumgehung |
| • 25 | • 25 | • 25 | 22-Podersamer SträÙe |
| • 26 | • 26 | • 26 | 23-Neugablonzer SträÙe |
| • 27 | • 27 | • 27 | 23-Pommernstraße |
| | | | 29-25-Borsigstraße |
| | | | 30-26-Feuerwehr |
| | | | 31-27-Aussiger SträÙe |
| • 30 | • 32 | • 28 | 28-Keplerstraße |
| • 32 | • 34 | • 29 | 29-Am Braunfeld |
| • 32 | • 34 | • 29 | 29-Am Weiheracker |
| • 33 | • 35 | • 30 | 30-Haidauer SträÙe |
| | • 36 | • 31 | 31-Friedhof |
| | • 37 | • 32 | 32-Heising |
| | • 38 | • 33 | 33-Dresdener SträÙe |
| | • 40 | • 34 | 34-Marktplatz |
| | • 41 | • 35 | 35-Rathaus |
| | • 42 | • 36 | 36-Gärtnersiedlung |
| | • 43 | • 37 | 37 Barbing Bischof-Sailer-SträÙe |
| | • 45 | • 39 | 39-Regensburger Str. |
| | • 46 | • 40 | 40-West |

Uhrzeit	Montag - Freitag				Samstag				Sonn-/Feiertag			
	02	28	48		08	38						
05	02	28	48		08	38						
06	08	38			08	38						
07	08 ^A	12 ^B _S	38 ^A		08	38						
08	08				08				42			
09	08				08							
10	08				08				42			
11	08				08							
12	08				08				42			
13	08				08							
14	08				08				42			
15	08				08							
16	08				08				42			
17	08				08							
18	08				08				42			
19	08				08							
20	08				08				42			
21	08				08							
22									20 ^C _{L23}			
23												
00												

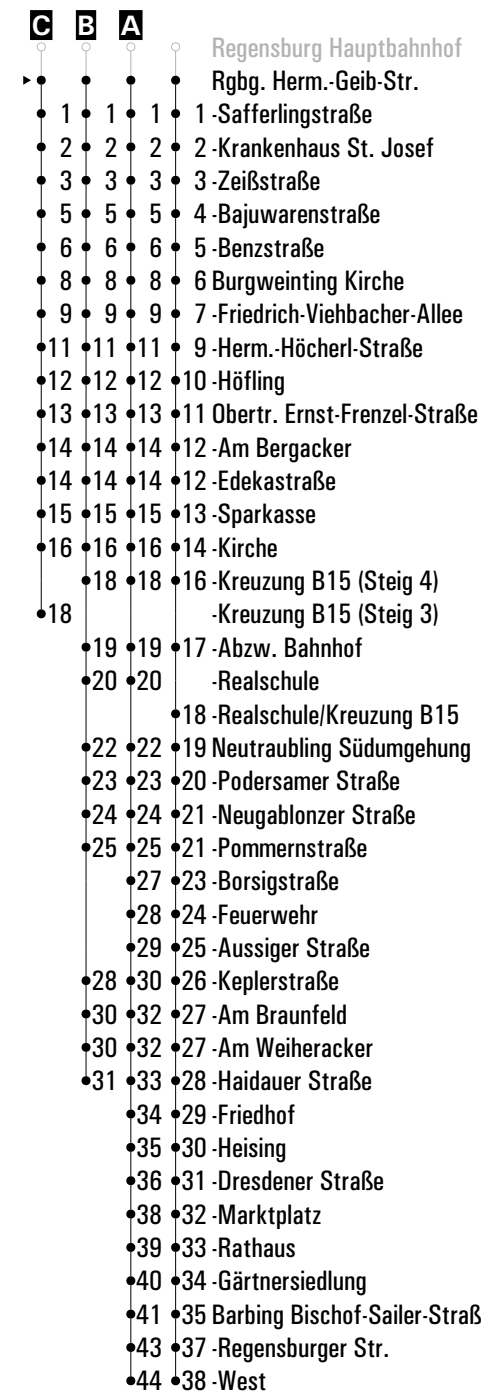
Gültig ab 10.12.2023

A-C = Fahrwege

L23 = Fahrt der Linie 23 (bis Mintraching)

s = nur an Schultagen

Fahrwege mit Fahrzeit in Minuten



Uhrzeit	Montag - Freitag				Samstag				Sonn-/Feiertag			
	03	29	49		09	39						
05	03	29	49		09	39						
06	09	39			09	39						
07	09 ^A	13 ^B _S	39 ^A		09	39						
08	09				09				43			
09	09				09							
10	09				09				43			
11	09				09							
12	09				09				43			
13	09				09							
14	09				09				43			
15	09				09							
16	09				09				43			
17	09				09							
18	09				09				43			
19	09				09							
20	09				09				43			
21	09				09							
22									21 ^C _{L23}			
23												
00												

Gültig ab 10.12.2023

A-C = Fahrwege **L23** = Fahrt der Linie 23 (bis Mintraching) **s** = nur an Schultagen

Fahrwege mit Fahrzeit in Minuten



Uhrzeit	Montag - Freitag				Samstag				Sonn-/Feiertag			
	04	30	50		10	40						
05	04	30	50		10	40						
06	10	40			10	40						
07	10 ^A	14 ^{B_S}	34 ^{C_S}	40 ^A	10	40						
08	10				10				44			
09	10				10							
10	10				10				44			
11	10				10							
12	10				10				44			
13	10				10							
14	10				10				44			
15	10				10							
16	10				10				44			
17	10				10							
18	10				10				44			
19	10				10							
20	10				10				44			
21	10				10							
22									22 ^{D_{L23}}			
23												
00												

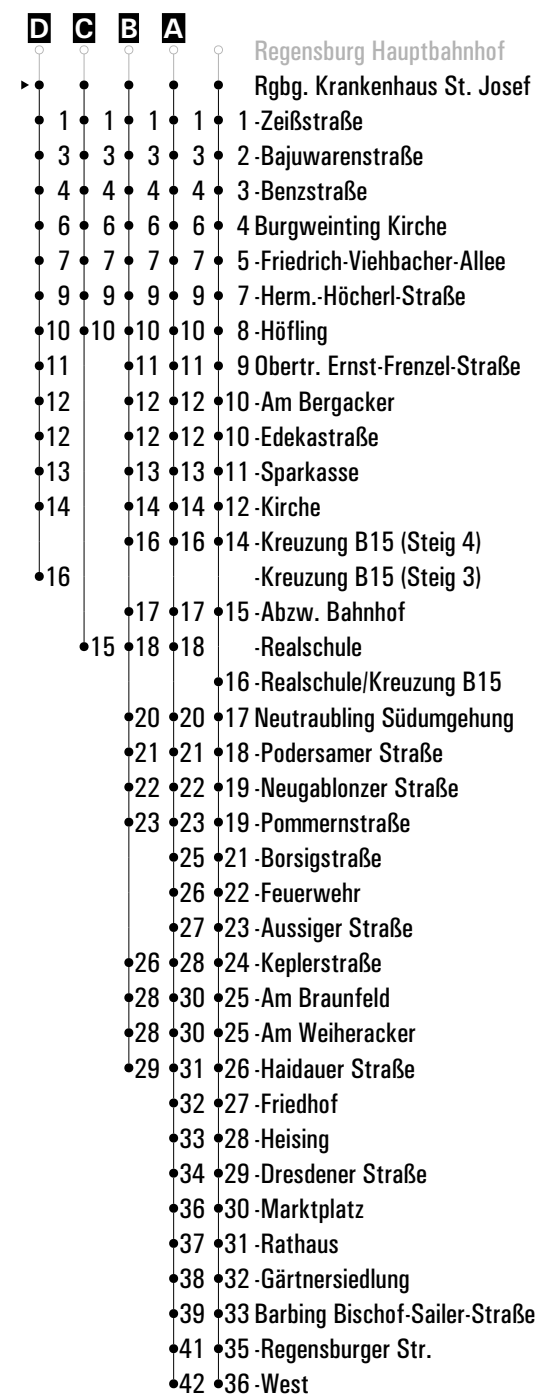
Gültig ab 10.12.2023

A-D = Fahrwege

L23 = Fahrt der Linie 23 (bis Mintraching)

s = nur an Schultagen

Fahrwege mit Fahrzeit in Minuten



Uhrzeit	Montag - Freitag				Samstag				Sonn-/Feiertag			
	05	31	51		11	41						
05	05	31	51		11	41						
06	11	41			11	41						
07	11 ^A	15 ^{B_S}	35 ^{C_S}	41 ^A	11	41						
08	11				11				45			
09	11				11							
10	11				11				45			
11	11				11							
12	11				11				45			
13	11				11							
14	11				11				45			
15	11				11							
16	11				11				45			
17	11				11							
18	11				11				45			
19	11				11							
20	11				11				45			
21	11				11							
22									23 ^{D_{L23}}			
23												
00												

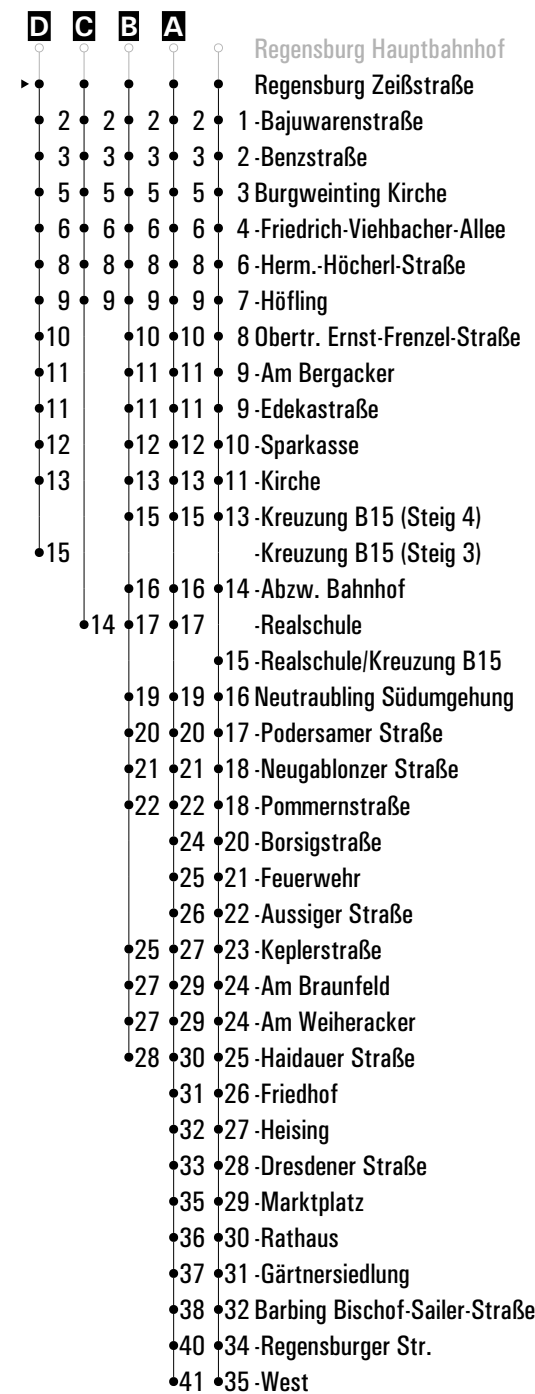
Gültig ab 10.12.2023

A-D = Fahrwege

L23 = Fahrt der Linie 23 (bis Mintraching)

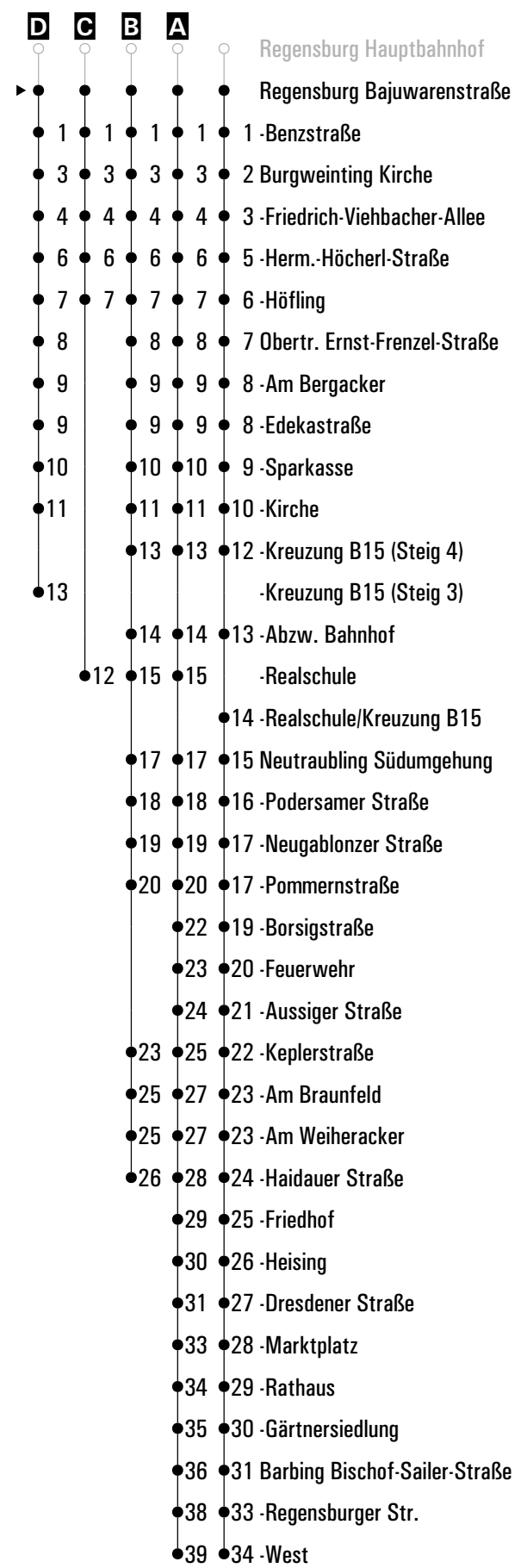
s = nur an Schultagen

Fahrwege mit Fahrzeit in Minuten



	Montag - Freitag				Samstag				Sonn-/Feiertag				
05	06	33	53		13	43							
06	13	43			13	43							
07	13 ^A	17 ^{B_s}	37 ^{C_s}	43 ^A	13	43							
08	13				13					46			
09	13				13								
10	13				13					46			
11	13				13								
12	13				13					46			
13	13				13								
14	13				13					46			
15	13				13								
16	13				13					46			
17	13				13								
18	13				13					46			
19	13				13								
20	13				13					46			
21	13				13								
22										25 ^D			
23													
00													
01													

Fahrwege mit Fahrzeit in Minuten



Gültig ab 10.12.2023

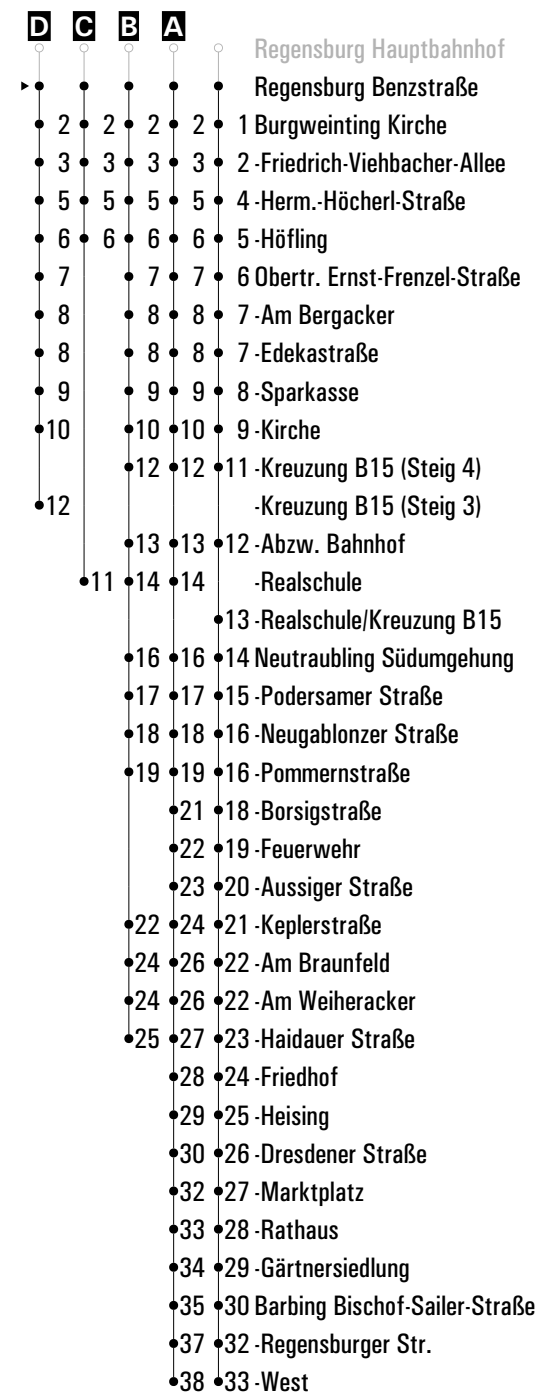
A - D = Fahrwege **L23** = Fahrt der Linie 23 (bis Mintraching) **s** = nur an Schultagen

Uhr	Montag - Freitag				Samstag				Sonn-/Feiertag			
	07	34	54		14	44						
05	07	34	54		14	44						
06	14	44			14	44						
07	14 ^A	18 ^{B_S}	38 ^{C_S}	44 ^A	14	44						
08	14				14					47		
09	14				14							
10	14				14					47		
11	14				14							
12	14				14					47		
13	14				14							
14	14				14					47		
15	14				14							
16	14				14					47		
17	14				14							
18	14				14					47		
19	14				14							
20	14				14					47		
21	14				14							
22										26 ^{D_{L23}}		
23												
00												

Gültig ab 10.12.2023

A-D = Fahrwege **L23** = Fahrt der Linie 23 (bis Mintraching) **s** = nur an Schultagen

Fahrwege mit Fahrzeit in Minuten



Uhrzeit	Montag - Freitag					Samstag			Sonn-/Feiertag		
05	08	36	56			16	46				
06	16	46				16	46				
07	16 ^A	20 ^{C_S}	39 ^{B_S}	40 ^{B_S}	46 ^A	16	46				
08	16					16				48	
09	16					16					
10	16					16				48	
11	16					16					
12	16					16				48	
13	16					16					
14	16					16				48	
15	16					16					
16	16					16				48	
17	16					16					
18	16					16				48	
19	16					16					
20	16					16				48	
21	16					16					
22										28 ^D	^{L23}
23											
00											

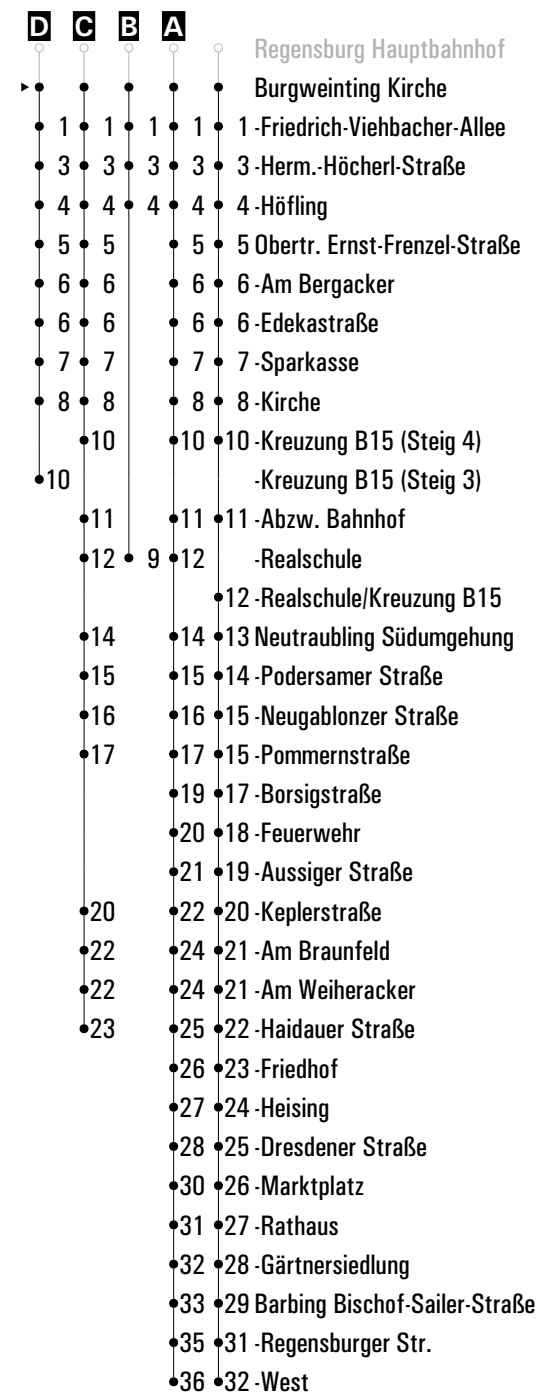
Gültig ab 10.12.2023

A-D = Fahrwege

L23 = Fahrt der Linie 23 (bis Mintraching)

s = nur an Schultagen

Fahrwege mit Fahrzeit in Minuten



Uhrzeit	Montag - Freitag					Samstag			Sonn-/Feiertag		
	09	37	57			17	47				
05	09	37	57			17	47				
06	17	47				17	47				
07	17 ^A	21 ^C _s	40 ^B _s	41 ^B _s	47 ^A	17	47				
08	17					17				49	
09	17					17					
10	17					17				49	
11	17					17					
12	17					17				49	
13	17					17					
14	17					17				49	
15	17					17					
16	17					17				49	
17	17					17					
18	17					17				49	
19	17					17					
20	17					17				49	
21	17					17					
22										29 ^D _{L23}	
23											
00											

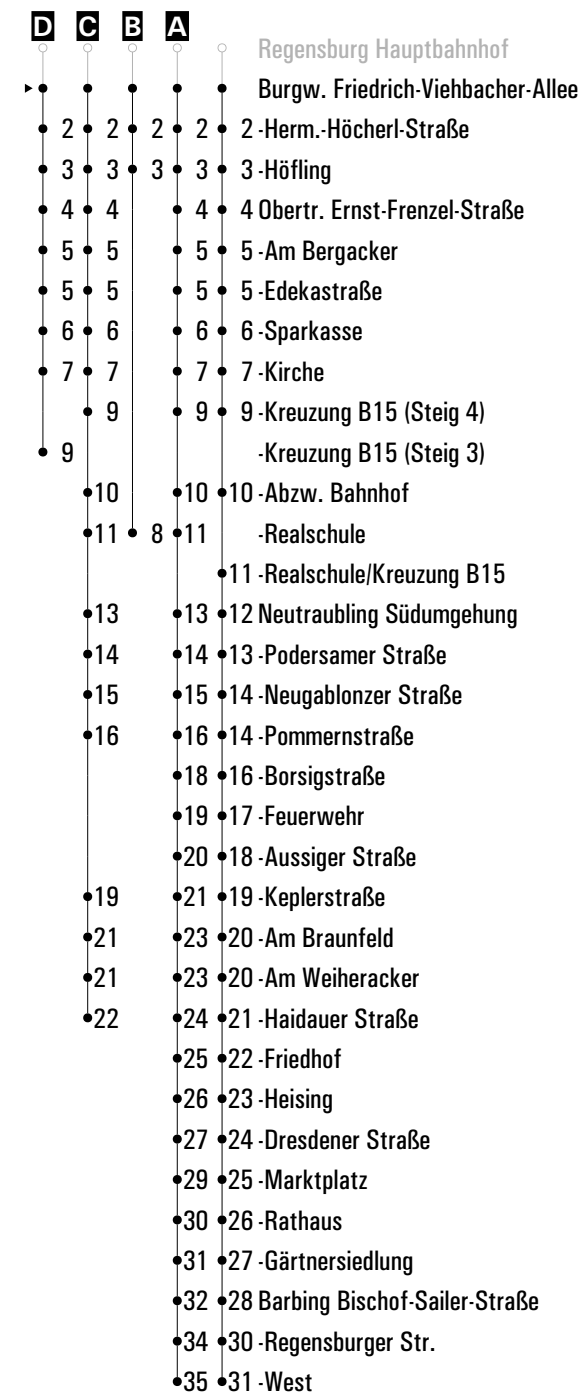
Gültig ab 10.12.2023

A-D = Fahrwege

L23 = Fahrt der Linie 23 (bis Mintraching)

s = nur an Schultagen

Fahrwege mit Fahrzeit in Minuten



Uhrzeit	Montag - Freitag					Samstag			Sonn-/Feiertag	
	11	40				20	50			
05										
06	00	20	50			20	50			
07	20 ^A	24 ^C _S	43 ^B _S	44 ^B _S	50 ^A	20	50			
08	20					20			52	
09	20					20				
10	20					20			52	
11	20					20				
12	20					20			52	
13	20					20				
14	20					20			52	
15	20					20				
16	20					20			52	
17	20					20				
18	20					20			52	
19	20					20				
20	20					20			52	
21	20					20				
22									32 ^D _{L23}	
23										

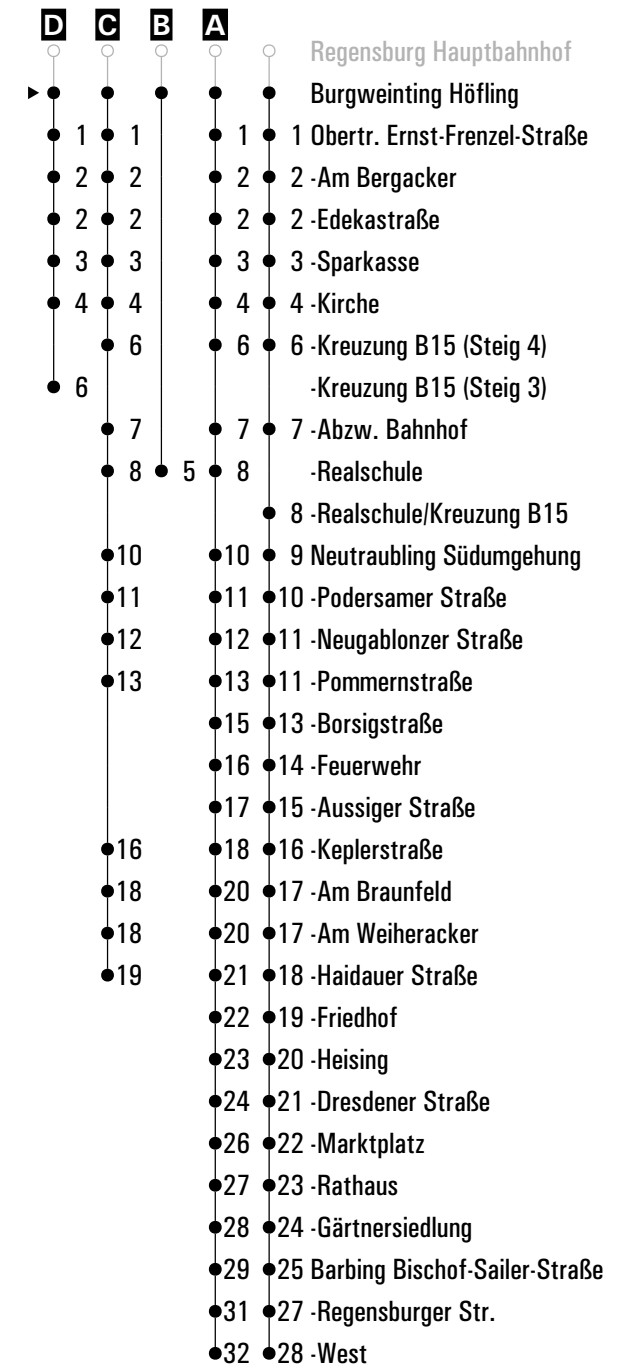
Gültig ab 10.12.2023

A-D = Fahrwege

L23 = Fahrt der Linie 23 (bis Mintraching)

S = nur an Schultagen

Fahrwege mit Fahrzeit in Minuten



Uhrzeit	Montag - Freitag				Samstag				Sonn-/Feiertag										
	05	06	07	08	09	10	11	12	13	14	15	16	17	18	19	20	21	22	23
05	12	41			21	51													
06	01	21	51		21	51													
07	21 ^A	25 ^B _S	51 ^A		21	51													
08	21				21					53									
09	21				21														
10	21				21					53									
11	21				21														
12	21				21					53									
13	21				21														
14	21				21					53									
15	21				21														
16	21				21					53									
17	21				21														
18	21				21					53									
19	21				21														
20	21				21					53									
21	21				21														
22										33 ^C _{L23}									
23																			

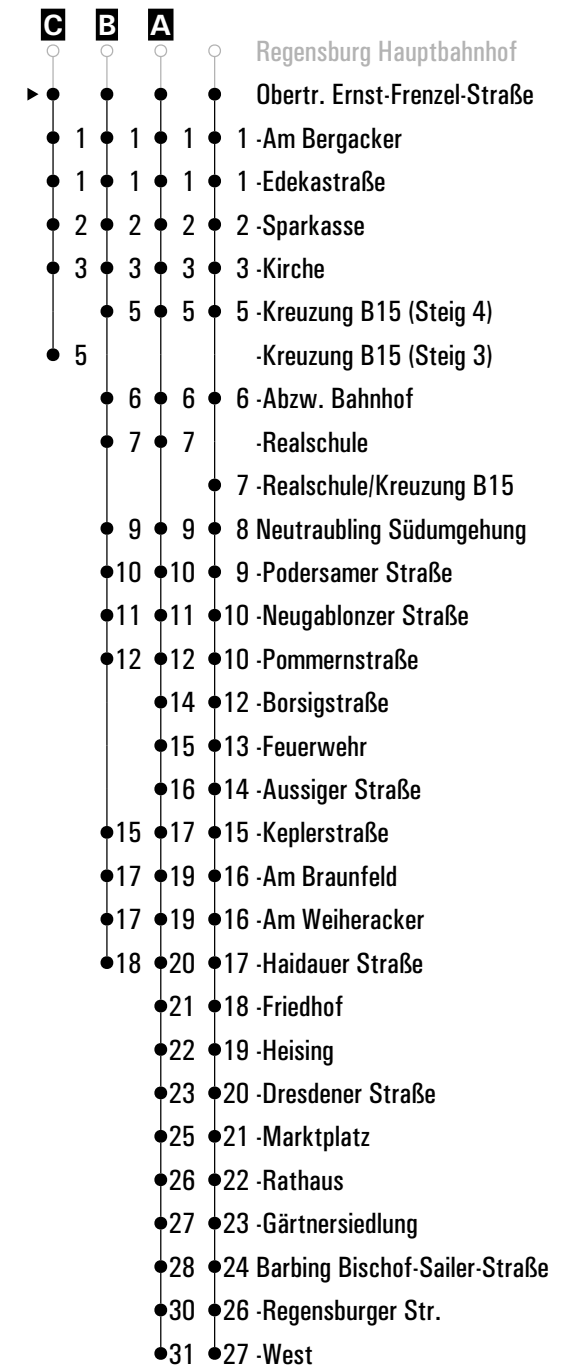
Gültig ab 10.12.2023

A-C = Fahrwege

L23 = Fahrt der Linie 23 (bis Mintraching)

s = nur an Schultagen

Fahrwege mit Fahrzeit in Minuten

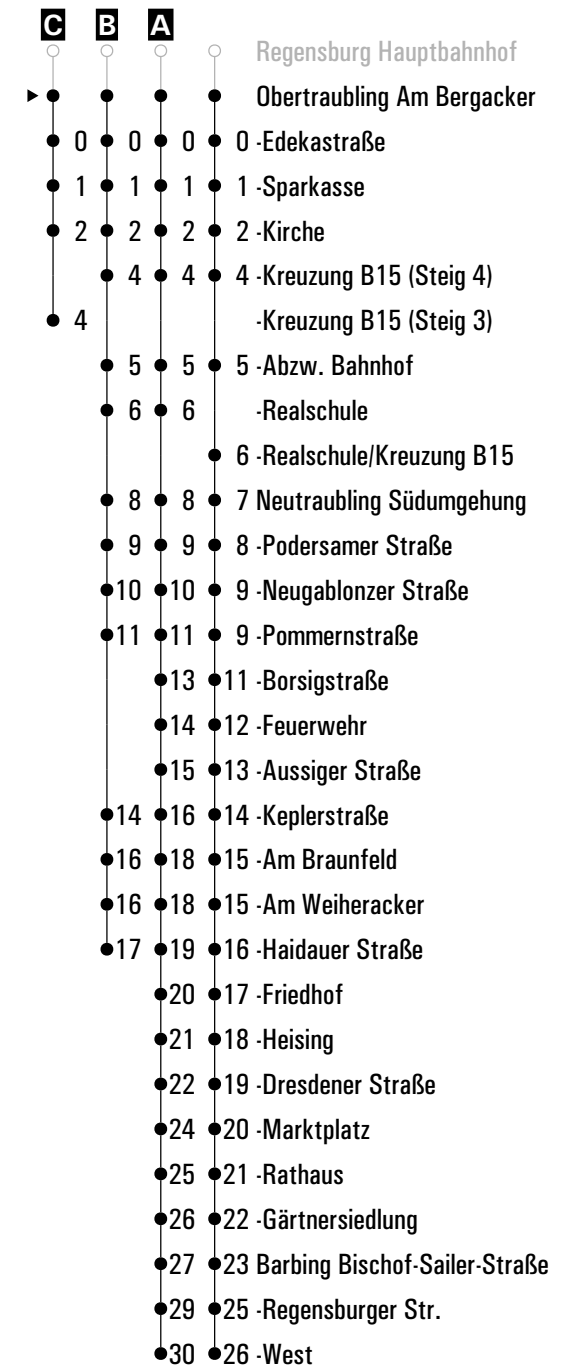


Uhrzeit	Montag - Freitag				Samstag				Sonn-/Feiertag										
	05	06	07	08	09	10	11	12	13	14	15	16	17	18	19	20	21	22	23
05	13	42			22	52													
06	02	22	52		22	52													
07	22 ^A	26 ^B _S	52 ^A		22	52													
08	22				22							54							
09	22				22														
10	22				22							54							
11	22				22														
12	22				22							54							
13	22				22														
14	22				22							54							
15	22				22														
16	22				22							54							
17	22				22														
18	22				22							54							
19	22				22														
20	22				22							54							
21	22				22														
22												34 ^C _{L23}							
23																			

Gültig ab 10.12.2023

A-C = Fahrwege **L23** = Fahrt der Linie 23 (bis Mintraching) **S** = nur an Schultagen

Fahrwege mit Fahrzeit in Minuten



Uhr	Montag - Freitag				Samstag				Sonn-/Feiertag				
05	14	42			22	52							
06	02	22	52		22	52							
07	22 ^A	26 ^B _S	52 ^A		22	52							
08	22				22				54				
09	22				22								
10	22				22				54				
11	22				22								
12	22				22				54				
13	22				22								
14	22				22				54				
15	22				22								
16	22				22				54				
17	22				22								
18	22				22				54				
19	22				22								
20	22				22				54				
21	22				22								
22									34 ^C _{L23}				
23													

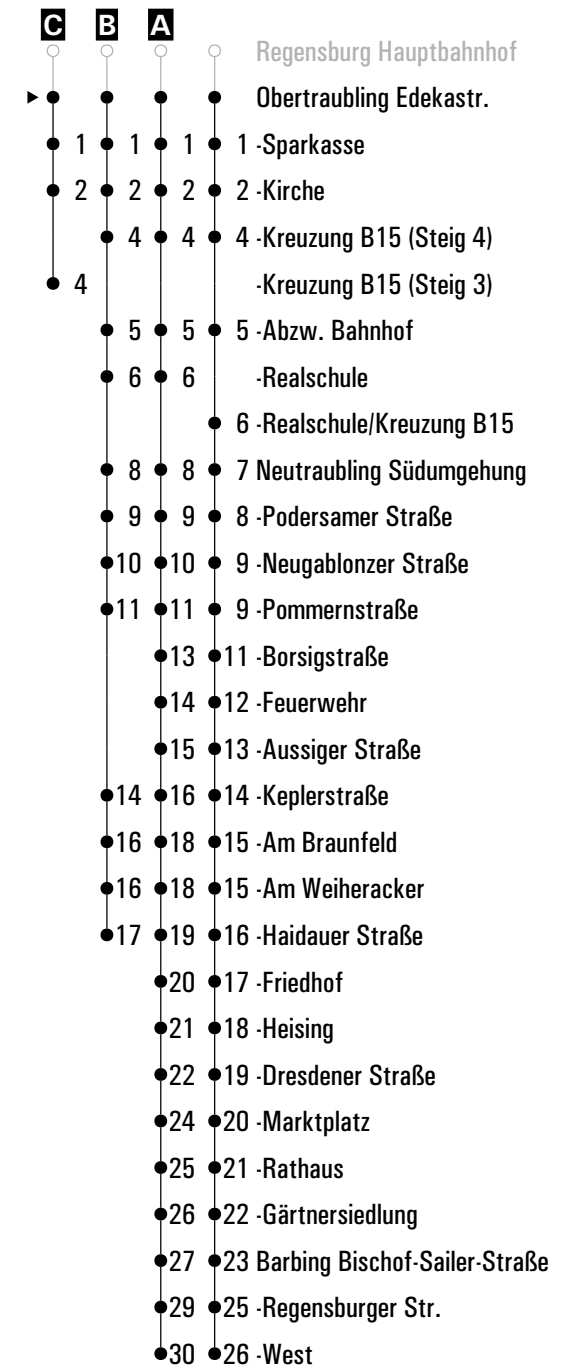
Gültig ab 10.12.2023

A-C = Fahrwege

L23 = Fahrt der Linie 23 (bis Mintraching)

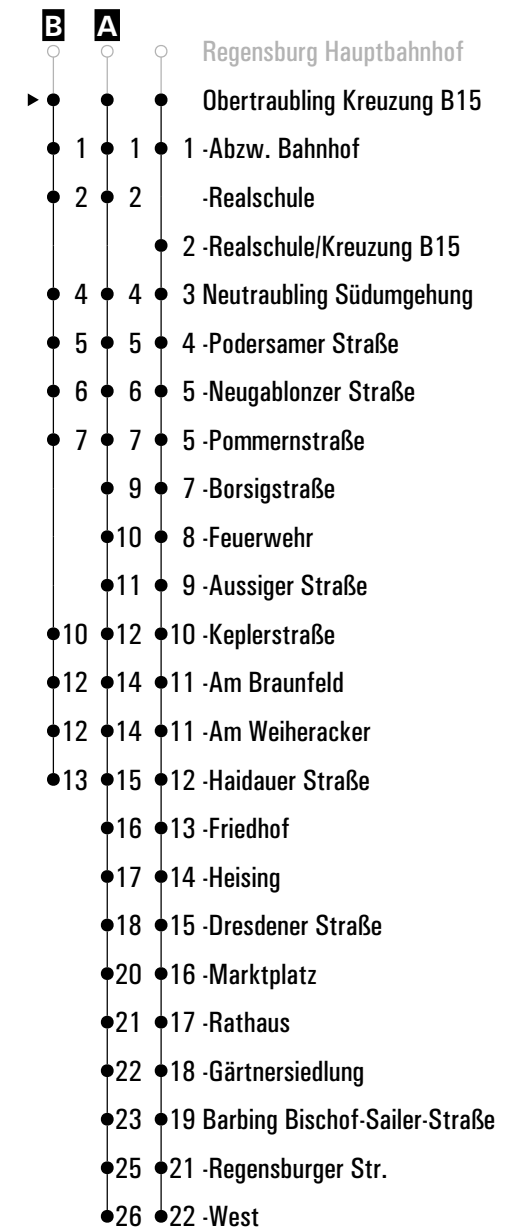
S = nur an Schultagen

Fahrwege mit Fahrzeit in Minuten



	Montag - Freitag			Samstag			Sonn-/Feiertag		
05	17 ^{L31}	46 ^{L31}		26 ^{L31}	56 ^{L31}				
06	06 ^{L31}	26 ^{L31}	56 ^{L31}	26 ^{L31}	56 ^{L31}				
07	26 ^A L31	30 ^B L31	56 ^A L31	26 ^{L31}	56 ^{L31}				
08	26 ^{L31}	56 ^{L38}		26 ^{L31}	56 ^{L38}		58 ^{L31}		
09	26 ^{L31}	56 ^{L38}		26 ^{L31}	56 ^{L38}				
10	26 ^{L31}	56 ^{L38}		26 ^{L31}	56 ^{L38}		58 ^{L31}		
11	26 ^{L31}	56 ^{L38}		26 ^{L31}	56 ^{L38}				
12	26 ^{L31}	56 ^{L38}		26 ^{L31}	56 ^{L38}		58 ^{L31}		
13	26 ^{L31}	56 ^{L38}		26 ^{L31}	56 ^{L38}				
14	26 ^{L31}	56 ^{L38}		26 ^{L31}	56 ^{L38}		58 ^{L31}		
15	26 ^{L31}	56 ^{L38}		26 ^{L31}	56 ^{L38}				
16	26 ^{L31}	56 ^{L38}		26 ^{L31}	56 ^{L38}		58 ^{L31}		
17	26 ^{L31}	56 ^{L38}		26 ^{L31}	56 ^{L38}				
18	26 ^{L31}	56 ^{L38}		26 ^{L31}	56 ^{L38}		58 ^{L31}		
19	26 ^{L31}	56 ^{L38}		26 ^{L31}	56 ^{L38}				
20	26 ^{L31}	56 ^{L38}		26 ^{L31}	56 ^{L38}		58 ^{L31}		
21	26 ^{L31}			26 ^{L31}					
22									
23									

Fahrwege mit Fahrzeit in Minuten



Gültig ab 10.12.2023

A - B = Fahrwege

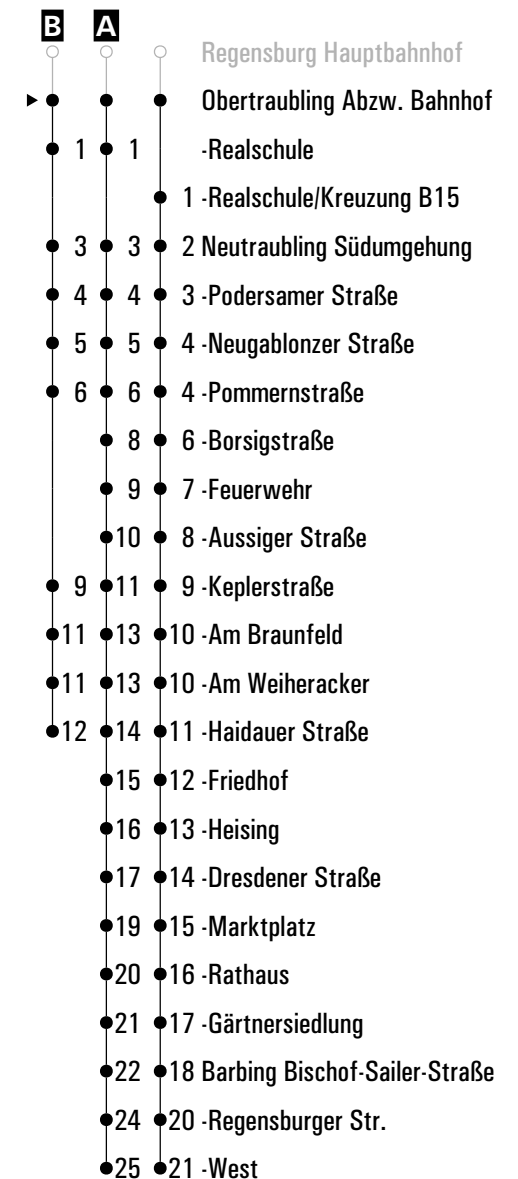
L31 = Linie 31

L38 = Linie 38

s = nur an Schultagen

	Montag - Freitag			Samstag		Sonn-/Feiertag		
05	18 L31	47 L31		27 L31	57 L31			
06	07 L31	27 L31	57 L31	27 L31	57 L31			
07	27 A L31	31 B L31 s	57 A L31	27 L31	57 L31			
08	27 L31	57 L38		27 L31	57 L38		59 L31	
09	27 L31	57 L38		27 L31	57 L38			
10	27 L31	57 L38		27 L31	57 L38		59 L31	
11	27 L31	57 L38		27 L31	57 L38			
12	27 L31	57 L38		27 L31	57 L38		59 L31	
13	27 L31	57 L38		27 L31	57 L38			
14	27 L31	57 L38		27 L31	57 L38		59 L31	
15	27 L31	57 L38		27 L31	57 L38			
16	27 L31	57 L38		27 L31	57 L38		59 L31	
17	27 L31	57 L38		27 L31	57 L38			
18	27 L31	57 L38		27 L31	57 L38		59 L31	
19	27 L31	57 L38		27 L31	57 L38			
20	27 L31	57 L38		27 L31	57 L38		59 L31	
21	27 L31			27 L31				
22								
23								

Fahrwege mit Fahrzeit in Minuten



Gültig ab 10.12.2023

A - B = Fahrwege **L31** = Linie 31 **L38** = Linie 38 **s** = nur an Schultagen

	Montag - Freitag				Samstag				Sonn-/Feiertag				
05	19 ^{L31}	48 ^{L31}			28 ^{L31}	58 ^{L31}							
06	08 ^{L31}	28 ^{L31}	58 ^{L31}		28 ^{L31}	58 ^{L31}							
07					28 ^{L31}	58 ^{L31}							
08	28 ^{L31}	58 ^{L38}			28 ^{L31}	58 ^{L38}							
09	28 ^{L31}	58 ^{L38}			28 ^{L31}	58 ^{L38}			00 ^{L31}				
10	28 ^{L31}	58 ^{L38}			28 ^{L31}	58 ^{L38}							
11	28 ^{L31}	58 ^{L38}			28 ^{L31}	58 ^{L38}			00 ^{L31}				
12	28 ^{L31}	58 ^{L38}			28 ^{L31}	58 ^{L38}							
13	28 ^{L31}	58 ^{L38}			28 ^{L31}	58 ^{L38}			00 ^{L31}				
14	28 ^{L31}	58 ^{L38}			28 ^{L31}	58 ^{L38}							
15	28 ^{L31}	58 ^{L38}			28 ^{L31}	58 ^{L38}			00 ^{L31}				
16	28 ^{L31}	58 ^{L38}			28 ^{L31}	58 ^{L38}							
17	28 ^{L31}	58 ^{L38}			28 ^{L31}	58 ^{L38}			00 ^{L31}				
18	28 ^{L31}	58 ^{L38}			28 ^{L31}	58 ^{L38}							
19	28 ^{L31}	58 ^{L38}			28 ^{L31}	58 ^{L38}			00 ^{L31}				
20	28 ^{L31}	58 ^{L38}			28 ^{L31}	58 ^{L38}							
21	28 ^{L31}				28 ^{L31}				00 ^{L31}				
22													
23													

Fahrwege mit Fahrzeit in Minuten

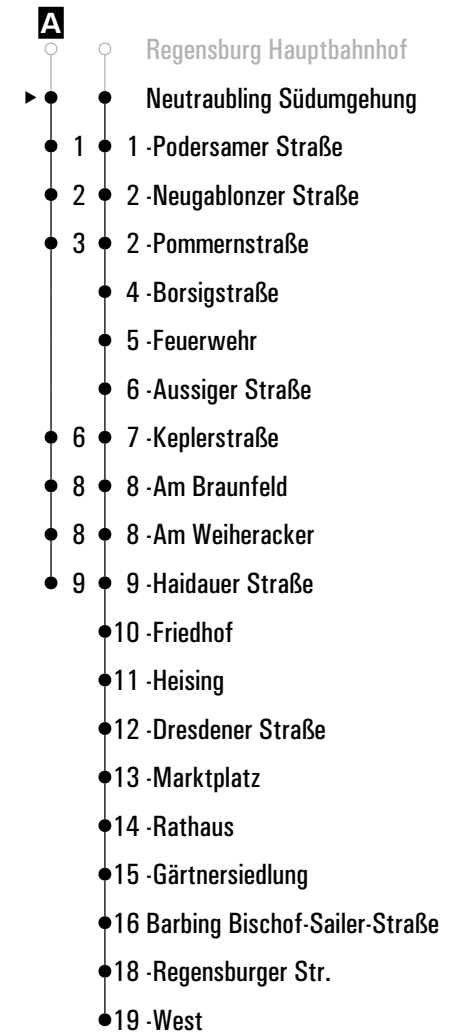
- Regensburg Hauptbahnhof
- ▶ ● Obertr. Realsch./Kreuzung B15
- 1 Neutraubling Südumgehung
- 2 -Podersamer Straße
- 3 -Neugablonzer Straße
- 3 -Pommernstraße
- 5 -Borsigstraße
- 6 -Feuerwehr
- 7 -Aussiger Straße
- 8 -Keplerstraße
- 9 -Am Braunfeld
- 9 -Am Weiheracker
- 10 -Haidauer Straße
- 11 -Friedhof
- 12 -Heising
- 13 -Dresdener Straße
- 14 -Marktplatz
- 15 -Rathaus
- 16 -Gärtnersiedlung
- 17 Barbing Bischof-Sailer-Straße
- 19 -Regensburger Str.
- 20 -West

Gültig ab 10.12.2023

L31 = Linie 31 **L38** = Linie 38

	Montag - Freitag			Samstag			Sonn-/Feiertag		
05	20 L31	50 L31		30 L31					
06	10 L31	30 L31		00 L31	30 L31				
07	00 L31	30 L31	34 A L31 s	00 L31	30 L31				
08	00 L31	30 L31		00 L31	30 L31				
09	00 L38	30 L31		00 L38	30 L31		01 L31		
10	00 L38	30 L31		00 L38	30 L31				
11	00 L38	30 L31		00 L38	30 L31		01 L31		
12	00 L38	30 L31		00 L38	30 L31				
13	00 L38	30 L31		00 L38	30 L31		01 L31		
14	00 L38	30 L31		00 L38	30 L31				
15	00 L38	30 L31		00 L38	30 L31		01 L31		
16	00 L38	30 L31		00 L38	30 L31				
17	00 L38	30 L31		00 L38	30 L31		01 L31		
18	00 L38	30 L31		00 L38	30 L31				
19	00 L38	30 L31		00 L38	30 L31		01 L31		
20	00 L38	30 L31		00 L38	30 L31				
21	00 L38	30 L31		00 L38	30 L31		01 L31		
22									
23									

Fahrwege mit Fahrzeit in Minuten



Gültig ab 10.12.2023

A = fährt A **L31** = Linie 31 **L38** = Linie 38 **s** = nur an Schultagen

	Montag - Freitag			Samstag			Sonn-/Feiertag		
05	21 L31	51 L31		31 L31					
06	11 L31	31 L31		01 L31	31 L31				
07	01 L31	31 L31	35 A/L31 s	01 L31	31 L31				
08	01 L31	31 L31		01 L31	31 L31				
09	01 L38	31 L31		01 L38	31 L31		02 L31		
10	01 L38	31 L31		01 L38	31 L31				
11	01 L38	31 L31		01 L38	31 L31		02 L31		
12	01 L38	31 L31		01 L38	31 L31				
13	01 L38	31 L31		01 L38	31 L31		02 L31		
14	01 L38	31 L31		01 L38	31 L31				
15	01 L38	31 L31		01 L38	31 L31		02 L31		
16	01 L38	31 L31		01 L38	31 L31				
17	01 L38	31 L31		01 L38	31 L31		02 L31		
18	01 L38	31 L31		01 L38	31 L31				
19	01 L38	31 L31		01 L38	31 L31		02 L31		
20	01 L38	31 L31		01 L38	31 L31				
21	01 L38	31 L31		01 L38	31 L31		02 L31		
22									
23									

Fahrwege mit Fahrzeit in Minuten



Gültig ab 10.12.2023

A = fährt A **L31** = Linie 31 **L38** = Linie 38 **s** = nur an Schultagen

	Montag - Freitag			Samstag			Sonn-/Feiertag		
05	22 L31	52 L31		32 L31					
06	12 L31	32 L31		02 L31	32 L31				
07	02 L31	32 L31	36 A / L31 s	02 L31	32 L31				
08	02 L31	32 L31		02 L31	32 L31				
09	02 L38	32 L31		02 L38	32 L31		03 L31		
10	02 L38	32 L31		02 L38	32 L31				
11	02 L38	32 L31		02 L38	32 L31		03 L31		
12	02 L38	32 L31		02 L38	32 L31				
13	02 L38	32 L31		02 L38	32 L31		03 L31		
14	02 L38	32 L31		02 L38	32 L31				
15	02 L38	32 L31		02 L38	32 L31		03 L31		
16	02 L38	32 L31		02 L38	32 L31				
17	02 L38	32 L31		02 L38	32 L31		03 L31		
18	02 L38	32 L31		02 L38	32 L31				
19	02 L38	32 L31		02 L38	32 L31		03 L31		
20	02 L38	32 L31		02 L38	32 L31				
21	02 L38	32 L31		02 L38	32 L31		03 L31		
22									
23									

Fahrwege mit Fahrzeit in Minuten



Gültig ab 10.12.2023

A = fährt A **L31** = Linie 31 **L38** = Linie 38 **s** = nur an Schultagen

	Montag - Freitag			Samstag			Sonn-/Feiertag		
05	23 L31	53 L31		33 L31					
06	13 L31	33 L31		03 L31	33 L31				
07	03 L31	33 L31	37 A L31 s	03 L31	33 L31				
08	03 L31	33 L31		03 L31	33 L31				
09	03 L38	33 L31		03 L38	33 L31		03 L31		
10	03 L38	33 L31		03 L38	33 L31				
11	03 L38	33 L31		03 L38	33 L31		03 L31		
12	03 L38	33 L31		03 L38	33 L31				
13	03 L38	33 L31		03 L38	33 L31		03 L31		
14	03 L38	33 L31		03 L38	33 L31				
15	03 L38	33 L31		03 L38	33 L31		03 L31		
16	03 L38	33 L31		03 L38	33 L31				
17	03 L38	33 L31		03 L38	33 L31		03 L31		
18	03 L38	33 L31		03 L38	33 L31				
19	03 L38	33 L31		03 L38	33 L31		03 L31		
20	03 L38	33 L31		03 L38	33 L31				
21	03 L38	33 L31		03 L38	33 L31		03 L31		
22									
23									

Fahrwege mit Fahrzeit in Minuten



Gültig ab 10.12.2023

A = fährt A **L31** = Linie 31 **L38** = Linie 38 **s** = nur an Schultagen

	Montag - Freitag				Samstag				Sonn-/Feiertag			
05	25 L31	55 L31			35 L31							
06	15 L31	35 L31			05 L31	35 L31						
07	05 L31	35 L31			05 L31	35 L31						
08	05 L31	35 L31			05 L31	35 L31						
09	05 L38	35 L31			05 L38	35 L31			05 L31			
10	05 L38	35 L31			05 L38	35 L31						
11	05 L38	35 L31			05 L38	35 L31			05 L31			
12	05 L38	35 L31			05 L38	35 L31						
13	05 L38	35 L31			05 L38	35 L31			05 L31			
14	05 L38	35 L31			05 L38	35 L31						
15	05 L38	35 L31			05 L38	35 L31			05 L31			
16	05 L38	35 L31			05 L38	35 L31						
17	05 L38	35 L31			05 L38	35 L31			05 L31			
18	05 L38	35 L31			05 L38	35 L31						
19	05 L38	35 L31			05 L38	35 L31			05 L31			
20	05 L38	35 L31			05 L38	35 L31						
21	05 L38	35 L31			05 L38	35 L31			05 L31			
22												
23												


Fahrwege mit Fahrzeit in Minuten

- Regensburg Hauptbahnhof
- ▶ ● Neutraubling Borsigstraße
- 1 -Feuerwehr
- 2 -Aussiger Straße
- 3 -Keplerstraße
- 4 -Am Braunfeld
- 4 -Am Weiheracker
- 5 -Haidauer Straße
- 6 -Friedhof
- 7 -Heising
- 8 -Dresdener Straße
- 9 -Marktplatz
- 10 -Rathaus
- 11 -Gärtnersiedlung
- 12 Barbing Bischof-Sailer-Straße
- 14 -Regensburger Str.
- 15 -West

Gültig ab 10.12.2023

L31 = Linie 31

L38 = Linie 38

	Montag - Freitag				Samstag				Sonn-/Feiertag				
05	26 L31	56 L31			36 L31								
06	16 L31	36 L31			06 L31	36 L31							
07	06 L31	36 L31			06 L31	36 L31							
08	06 L31	36 L31			06 L31	36 L31							
09	06 L38	36 L31			06 L38	36 L31			06 L31				
10	06 L38	36 L31			06 L38	36 L31							
11	06 L38	36 L31			06 L38	36 L31			06 L31				
12	06 L38	36 L31			06 L38	36 L31							
13	06 L38	36 L31			06 L38	36 L31			06 L31				
14	06 L38	36 L31			06 L38	36 L31							
15	06 L38	36 L31			06 L38	36 L31			06 L31				
16	06 L38	36 L31			06 L38	36 L31							
17	06 L38	36 L31			06 L38	36 L31			06 L31				
18	06 L38	36 L31			06 L38	36 L31							
19	06 L38	36 L31			06 L38	36 L31			06 L31				
20	06 L38	36 L31			06 L38	36 L31							
21	06 L38	36 L31			06 L38	36 L31			06 L31				
22													
23													

Fahrwege mit Fahrzeit in Minuten

- Regensburg Hauptbahnhof
- ▶ ● Neutraubling Feuerwehr
- 1 -Aussiger Straße
- 2 -Keplerstraße
- 3 -Am Braunfeld
- 3 -Am Weiheracker
- 4 -Haidauer Straße
- 5 -Friedhof
- 6 -Heising
- 7 -Dresdener Straße
- 8 -Marktplatz
- 9 -Rathaus
- 10 -Gärtnersiedlung
- 11 Barbing Bischof-Sailer-Straße
- 13 -Regensburger Str.
- 14 -West

Gültig ab 10.12.2023

L31 = Linie 31

L38 = Linie 38

	Montag - Freitag				Samstag				Sonn-/Feiertag				
05	27 L31	57 L31			37 L31								
06	17 L31	37 L31			07 L31	37 L31							
07	07 L31	37 L31			07 L31	37 L31							
08	07 L31	37 L31			07 L31	37 L31							
09	07 L38	37 L31			07 L38	37 L31			07 L31				
10	07 L38	37 L31			07 L38	37 L31							
11	07 L38	37 L31			07 L38	37 L31			07 L31				
12	07 L38	37 L31			07 L38	37 L31							
13	07 L38	37 L31			07 L38	37 L31			07 L31				
14	07 L38	37 L31			07 L38	37 L31							
15	07 L38	37 L31			07 L38	37 L31			07 L31				
16	07 L38	37 L31			07 L38	37 L31							
17	07 L38	37 L31			07 L38	37 L31			07 L31				
18	07 L38	37 L31			07 L38	37 L31							
19	07 L38	37 L31			07 L38	37 L31			07 L31				
20	07 L38	37 L31			07 L38	37 L31							
21	07 L38	37 L31			07 L38	37 L31			07 L31				
22													
23													


Fahrwege mit Fahrzeit in Minuten

- Regensburg Hauptbahnhof
- ▶ ● Neutraubling Aussiger Straße
- 1 -Keplerstraße
- 2 -Am Braunfeld
- 2 -Am Weiheracker
- 3 -Haidauer Straße
- 4 -Friedhof
- 5 -Heising
- 6 -Dresdener Straße
- 7 -Marktplatz
- 8 -Rathaus
- 9 -Gärtnersiedlung
- 10 Barbing Bischof-Sailer-Straße
- 12 -Regensburger Str.
- 13 -West

Gültig ab 10.12.2023

L31 = Linie 31

L38 = Linie 38

	Montag - Freitag				Samstag				Sonn-/Feiertag				
05	28 L31	58 L31			38 L31								
06	18 L31	38 L31			08 L31	38 L31							
07	08 L31	38 L31	40 A L31 S		08 L31	38 L31							
08	08 L31	38 L31			08 L31	38 L31							
09	08 L38	38 L31			08 L38	38 L31			08 L31				
10	08 L38	38 L31			08 L38	38 L31							
11	08 L38	38 L31			08 L38	38 L31			08 L31				
12	08 L38	38 L31			08 L38	38 L31							
13	08 IM L38	38 L31			08 L38	38 L31			08 L31				
14	08 L38	38 L31			08 L38	38 L31							
15	08 L38	38 L31			08 L38	38 L31			08 L31				
16	08 L38	38 L31			08 L38	38 L31							
17	08 L38	38 L31			08 L38	38 L31			08 L31				
18	08 L38	38 L31			08 L38	38 L31							
19	08 L38	38 L31			08 L38	38 L31			08 L31				
20	08 L38	38 L31			08 L38	38 L31							
21	08 L38	38 L31			08 L38	38 L31			08 L31				
22													
23													

Fahrwege mit Fahrzeit in Minuten

- Regensburg Hauptbahnhof
- ● Neutraubling Keplerstraße
- 1 -Am Braunfeld
- 1 -Am Weiheracker
- 2 -Haidauer Straße
- 3 -Friedhof
- 4 -Heising
- 5 -Dresdener Straße
- 6 -Marktplatz
- 7 -Rathaus
- 8 -Gärtnersiedlung
- 9 Barbing Bischof-Sailer-Straße
- 11 -Regensburger Str.
- 12 -West

Gültig ab 10.12.2023

IM = Bus fährt an Schultagen bis Irl/Irlmauth **L31** = Linie 31 **L38** = Linie 38 **A** = bis Neutraubling Haidauer Straße **S** = nur an Schultagen

	Montag - Freitag				Samstag				Sonn-/Feiertag				
05	30 ^{L31}				40 ^{L31}								
06	00 ^{L31}	20 ^{L31}	40 ^{L31}		10 ^{L31}	40 ^{L31}							
07	10 ^{L31}	40 ^{L31}	42 ^{A L31}		10 ^{L31}	40 ^{L31}							
08	10 ^{L31}	40 ^{L31}			10 ^{L31}	40 ^{L31}							
09	10 ^{L38}	40 ^{L31}			10 ^{L38}	40 ^{L31}			09 ^{L31}				
10	10 ^{L38}	40 ^{L31}			10 ^{L38}	40 ^{L31}							
11	10 ^{L38}	40 ^{L31}			10 ^{L38}	40 ^{L31}			09 ^{L31}				
12	10 ^{L38}	40 ^{L31}			10 ^{L38}	40 ^{L31}							
13	10 ^{IM L38}	40 ^{L31}			10 ^{L38}	40 ^{L31}			09 ^{L31}				
14	10 ^{L38}	40 ^{L31}			10 ^{L38}	40 ^{L31}							
15	10 ^{L38}	40 ^{L31}			10 ^{L38}	40 ^{L31}			09 ^{L31}				
16	10 ^{L38}	40 ^{L31}			10 ^{L38}	40 ^{L31}							
17	10 ^{L38}	40 ^{L31}			10 ^{L38}	40 ^{L31}			09 ^{L31}				
18	10 ^{L38}	40 ^{L31}			10 ^{L38}	40 ^{L31}							
19	10 ^{L38}	40 ^{L31}			10 ^{L38}	40 ^{L31}			09 ^{L31}				
20	10 ^{L38}	40 ^{L31}			10 ^{L38}	40 ^{L31}							
21	10 ^{L38}	40 ^{L31}			10 ^{L38}	40 ^{L31}			09 ^{L31}				
22													
23													

Fahrwege mit Fahrzeit in Minuten

- Regensburg Hauptbahnhof
- ▶ ● Neutraubling Am Braunfeld
- 0 -Am Weiheracker
- 1 -Haidauer Straße
- 2 -Friedhof
- 3 -Heising
- 4 -Dresdener Straße
- 5 -Marktplatz
- 6 -Rathaus
- 7 -Gärtnersiedlung
- 8 Barbing Bischof-Sailer-Straße
- 10 -Regensburger Str.
- 11 -West

Gültig ab 10.12.2023

IM = Bus fährt an Schultagen bis Irl/Irlmauth **L31** = Linie 31 **L38** = Linie 38 **A** = bis Neutraubling Haidauer Straße **S** = nur an Schultagen

Fahrwege mit Fahrzeit in Minuten

- Regensburg Hauptbahnhof
- ▶ ● Neutraubling Am Weiheracker
- 1 -Haidauer Straße
- 2 -Friedhof
- 3 -Heising
- 4 -Dresdener Straße
- 5 -Marktplatz
- 6 -Rathaus
- 7 -Gärtnersiedlung
- 8 Barbing Bischof-Sailer-Straße
- 10 -Regensburger Str.
- 11 -West

	Montag - Freitag				Samstag				Sonn-/Feiertag				
05	30 ^{L31}				40 ^{L31}								
06	00 ^{L31}	20 ^{L31}	40 ^{L31}		10 ^{L31}	40 ^{L31}							
07	10 ^{L31}	40 ^{L31}	42 ^{A L31} S		10 ^{L31}	40 ^{L31}							
08	10 ^{L31}	40 ^{L31}			10 ^{L31}	40 ^{L31}							
09	10 ^{L38}	40 ^{L31}			10 ^{L38}	40 ^{L31}			09 ^{L31}				
10	10 ^{L38}	40 ^{L31}			10 ^{L38}	40 ^{L31}							
11	10 ^{L38}	40 ^{L31}			10 ^{L38}	40 ^{L31}			09 ^{L31}				
12	10 ^{L38}	40 ^{L31}			10 ^{L38}	40 ^{L31}							
13	10 ^{IM} L38	40 ^{L31}			10 ^{L38}	40 ^{L31}			09 ^{L31}				
14	10 ^{L38}	40 ^{L31}			10 ^{L38}	40 ^{L31}							
15	10 ^{L38}	40 ^{L31}			10 ^{L38}	40 ^{L31}			09 ^{L31}				
16	10 ^{L38}	40 ^{L31}			10 ^{L38}	40 ^{L31}							
17	10 ^{L38}	40 ^{L31}			10 ^{L38}	40 ^{L31}			09 ^{L31}				
18	10 ^{L38}	40 ^{L31}			10 ^{L38}	40 ^{L31}							
19	10 ^{L38}	40 ^{L31}			10 ^{L38}	40 ^{L31}			09 ^{L31}				
20	10 ^{L38}	40 ^{L31}			10 ^{L38}	40 ^{L31}							
21	10 ^{L38}	40 ^{L31}			10 ^{L38}	40 ^{L31}			09 ^{L31}				
22													
23													

Gültig ab 10.12.2023

IM = Bus fährt an Schultagen bis Irl/Irlmauth **L31** = Linie 31 **L38** = Linie 38 **A** = bis Neutraubling Haidauer Straße **S** = nur an Schultagen

Fahrwege mit Fahrzeit in Minuten

- Regensburg Hauptbahnhof
- ● Neutraubling Haidauer Straße
- 1 -Friedhof
- 2 -Heising
- 3 -Dresdener Straße
- 4 -Marktplatz
- 5 -Rathaus
- 6 -Gärtnersiedlung
- 7 Barbing Bischof-Sailer-Straße
- 9 -Regensburger Str.
- 10 -West

	Montag - Freitag				Samstag				Sonn-/Feiertag				
05	31 L31				41 L31								
06	01 L31	21 L31	41 L31		11 L31	41 L31							
07	11 L31	41 L31			11 L31	41 L31							
08	11 L31	41 L31			11 L31	41 L31							
09	11 L38	41 L31			11 L38	41 L31			10 L31				
10	11 L38	41 L31			11 L38	41 L31							
11	11 L38	41 L31			11 L38	41 L31			10 L31				
12	11 L38	41 L31			11 L38	41 L31							
13	11 IM 11 L38	41 L31			11 L38	41 L31			10 L31				
14	11 L38	41 L31			11 L38	41 L31							
15	11 L38	41 L31			11 L38	41 L31			10 L31				
16	11 L38	41 L31			11 L38	41 L31							
17	11 L38	41 L31			11 L38	41 L31			10 L31				
18	11 L38	41 L31			11 L38	41 L31							
19	11 L38	41 L31			11 L38	41 L31			10 L31				
20	11 L38	41 L31			11 L38	41 L31							
21	11 L38	41 L31			11 L38	41 L31			10 L31				
22													
23													

Gültig ab 10.12.2023

IM = Bus fährt an Schultagen bis Irl/Irlmauth

L31 = Linie 31

L38 = Linie 38

	Montag - Freitag				Samstag				Sonn-/Feiertag				
05	32 L31				42 L31								
06	02 L31	22 L31	42 L31		12 L31	42 L31							
07	12 L31	42 L31			12 L31	42 L31							
08	12 L31	42 L31			12 L31	42 L31							
09	12 L38	42 L31			12 L38	42 L31			11 L31				
10	12 L38	42 L31			12 L38	42 L31							
11	12 L38	42 L31			12 L38	42 L31			11 L31				
12	12 L38	42 L31			12 L38	42 L31							
13	12 IM L38	42 L31			12 L38	42 L31			11 L31				
14	12 L38	42 L31			12 L38	42 L31							
15	12 L38	42 L31			12 L38	42 L31			11 L31				
16	12 L38	42 L31			12 L38	42 L31							
17	12 L38	42 L31			12 L38	42 L31			11 L31				
18	12 L38	42 L31			12 L38	42 L31							
19	12 L38	42 L31			12 L38	42 L31			11 L31				
20	12 L38	42 L31			12 L38	42 L31							
21	12 L38	42 L31			12 L38	42 L31			11 L31				
22													
23													

Fahrwege mit Fahrzeit in Minuten

- Regensburg Hauptbahnhof
- ▶ ● Neutraubling Friedhof
- 1 -Heising
- 2 -Dresdener Straße
- 3 -Marktplatz
- 4 -Rathaus
- 5 -Gärtnersiedlung
- 6 Barbing Bischof-Sailer-Straße
- 8 -Regensburger Str.
- 9 -West

Gültig ab 10.12.2023

IM = Bus fährt an Schultagen bis Irl/Irlmauth

L31 = Linie 31

L38 = Linie 38

	Montag - Freitag				Samstag				Sonn-/Feiertag				
05	33 L31				43 L31								
06	03 L31	23 L31	43 L31		13 L31	43 L31							
07	13 L31	43 L31			13 L31	43 L31							
08	13 L31	43 L31			13 L31	43 L31							
09	13 L38	43 L31			13 L38	43 L31			12 L31				
10	13 L38	43 L31			13 L38	43 L31							
11	13 L38	43 L31			13 L38	43 L31			12 L31				
12	13 L38	43 L31			13 L38	43 L31							
13	13 IM L38	43 L31			13 L38	43 L31			12 L31				
14	13 L38	43 L31			13 L38	43 L31							
15	13 L38	43 L31			13 L38	43 L31			12 L31				
16	13 L38	43 L31			13 L38	43 L31							
17	13 L38	43 L31			13 L38	43 L31			12 L31				
18	13 L38	43 L31			13 L38	43 L31							
19	13 L38	43 L31			13 L38	43 L31			12 L31				
20	13 L38	43 L31			13 L38	43 L31							
21	13 L38	43 L31			13 L38	43 L31			12 L31				
22													
23													

Fahrwege mit Fahrzeit in Minuten

- Regensburg Hauptbahnhof
- ▶ ● Neutraubling Heising
- 1 -Dresdener Straße
- 2 -Marktplatz
- 3 -Rathaus
- 4 -Gärtnersiedlung
- 5 Barbing Bischof-Sailer-Straße
- 7 -Regensburger Str.
- 8 -West

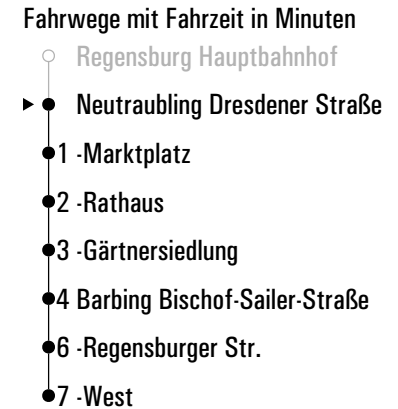
Gültig ab 10.12.2023

IM = Bus fährt an Schultagen bis Irl/Irlmauth

L31 = Linie 31

L38 = Linie 38

	Montag - Freitag				Samstag				Sonn-/Feiertag				
05	34 L31				44 L31								
06	04 L31	24 L31	44 L31		14 L31	44 L31							
07	14 L31	44 L31			14 L31	44 L31							
08	14 L31	44 L31			14 L31	44 L31							
09	14 L38	44 L31			14 L38	44 L31			13 L31				
10	14 L38	44 L31			14 L38	44 L31							
11	14 L38	44 L31			14 L38	44 L31			13 L31				
12	14 L38	44 L31			14 L38	44 L31							
13	14 IM L38	44 L31			14 L38	44 L31			13 L31				
14	14 L38	44 L31			14 L38	44 L31							
15	14 L38	44 L31			14 L38	44 L31			13 L31				
16	14 L38	44 L31			14 L38	44 L31							
17	14 L38	44 L31			14 L38	44 L31			13 L31				
18	14 L38	44 L31			14 L38	44 L31							
19	14 L38	44 L31			14 L38	44 L31			13 L31				
20	14 L38	44 L31			14 L38	44 L31							
21	14 L38	44 L31			14 L38	44 L31			13 L31				
22													
23													



Gültig ab 10.12.2023

IM = Bus fährt an Schultagen bis Irl/Irlmauth

L31 = Linie 31

L38 = Linie 38

	Montag - Freitag				Samstag				Sonn-/Feiertag				
05	36 L31				46 L31								
06	06 L31	26 L31	46 L31		16 L31	46 L31							
07	16 L31	46 L31			16 L31	46 L31							
08	16 L31	46 L31			16 L31	46 L31							
09	16 L38	46 L31			16 L38	46 L31			14 L31				
10	16 L38	46 L31			16 L38	46 L31							
11	16 L38	46 L31			16 L38	46 L31			14 L31				
12	16 L38	46 L31			16 L38	46 L31							
13	16 IM L38	46 L31			16 L38	46 L31			14 L31				
14	16 L38	46 L31			16 L38	46 L31							
15	16 L38	46 L31			16 L38	46 L31			14 L31				
16	16 L38	46 L31			16 L38	46 L31							
17	16 L38	46 L31			16 L38	46 L31			14 L31				
18	16 L38	46 L31			16 L38	46 L31							
19	16 L38	46 L31			16 L38	46 L31			14 L31				
20	16 L38	46 L31			16 L38	46 L31							
21	16 L38	46 L31			16 L38	46 L31			14 L31				
22													
23													

Fahrwege mit Fahrzeit in Minuten

- Regensburg Hauptbahnhof
- ▶ ● Neutraubling Marktplatz
- 1 -Rathaus
- 2 -Gärtnersiedlung
- 3 Barbing Bischof-Sailer-Straße
- 5 -Regensburger Str.
- 6 -West

Gültig ab 10.12.2023

IM = Bus fährt an Schultagen bis Irl/Irlmauth

L31 = Linie 31

L38 = Linie 38

	Montag - Freitag				Samstag				Sonn-/Feiertag				
05	37 L31				47 L31								
06	07 L31	27 L31	47 L31		17 L31	47 L31							
07	17 L31	47 L31			17 L31	47 L31							
08	17 L31	47 L31			17 L31	47 L31							
09	17 L38	47 L31			17 L38	47 L31			15 L31				
10	17 L38	47 L31			17 L38	47 L31							
11	17 L38	47 L31			17 L38	47 L31			15 L31				
12	17 L38	47 L31			17 L38	47 L31							
13	17 IM L38	47 L31			17 L38	47 L31			15 L31				
14	17 L38	47 L31			17 L38	47 L31							
15	17 L38	47 L31			17 L38	47 L31			15 L31				
16	17 L38	47 L31			17 L38	47 L31							
17	17 L38	47 L31			17 L38	47 L31			15 L31				
18	17 L38	47 L31			17 L38	47 L31							
19	17 L38	47 L31			17 L38	47 L31			15 L31				
20	17 L38	47 L31			17 L38	47 L31							
21	17 L38	47 L31			17 L38	47 L31			15 L31				
22													
23													

Fahrwege mit Fahrzeit in Minuten

- Regensburg Hauptbahnhof
- ▶ ● Neutraubling Rathaus
- 1 - Gärtnersiedlung
- 2 Barbing Bischof-Sailer-Straße
- 4 - Regensburger Str.
- 5 - West

Gültig ab 10.12.2023

IM = Bus fährt an Schultagen bis Irl/Irlmauth

L31 = Linie 31

L38 = Linie 38

	Montag - Freitag				Samstag				Sonn-/Feiertag				
05	38 ^{L31}				48 ^{L31}								
06	08 ^{L31}	28 ^{L31}	48 ^{L31}		18 ^{L31}	48 ^{L31}							
07	18 ^{L31}	48 ^{L31}			18 ^{L31}	48 ^{L31}							
08	18 ^{L31}	48 ^{L31}			18 ^{L31}	48 ^{L31}							
09	18 ^{L38}	48 ^{L31}			18 ^{L38}	48 ^{L31}			16 ^{L31}				
10	18 ^{L38}	48 ^{L31}			18 ^{L38}	48 ^{L31}							
11	18 ^{L38}	48 ^{L31}			18 ^{L38}	48 ^{L31}			16 ^{L31}				
12	18 ^{L38}	48 ^{L31}			18 ^{L38}	48 ^{L31}							
13	18 ^{IM} 18 ^{L38}	48 ^{L31}			18 ^{L38}	48 ^{L31}			16 ^{L31}				
14	18 ^{L38}	48 ^{L31}			18 ^{L38}	48 ^{L31}							
15	18 ^{L38}	48 ^{L31}			18 ^{L38}	48 ^{L31}			16 ^{L31}				
16	18 ^{L38}	48 ^{L31}			18 ^{L38}	48 ^{L31}							
17	18 ^{L38}	48 ^{L31}			18 ^{L38}	48 ^{L31}			16 ^{L31}				
18	18 ^{L38}	48 ^{L31}			18 ^{L38}	48 ^{L31}							
19	18 ^{L38}	48 ^{L31}			18 ^{L38}	48 ^{L31}			16 ^{L31}				
20	18 ^{L38}	48 ^{L31}			18 ^{L38}	48 ^{L31}							
21	18 ^{L38}	48 ^{L31}			18 ^{L38}	48 ^{L31}			16 ^{L31}				
22													
23													


- Fahrwege mit Fahrzeit in Minuten
- Regensburg Hauptbahnhof
 - ▶ ● Neutraubling Gärtnersiedlung
 - 1 Barbing Bischof-Sailer-Straße
 - 3 -Regensburger Str.
 - 4 -West

Gültig ab 10.12.2023

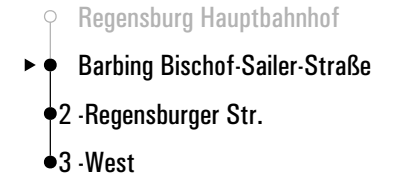
IM = Bus fährt an Schultagen bis Irl/Irlmauth

L31 = Linie 31

L38 = Linie 38

	Montag - Freitag				Samstag				Sonn-/Feiertag				
05	39 L31				49 L31								
06	09 L31	29 L31	49 L31		19 L31	49 L31							
07	19 L31	49 L31			19 L31	49 L31							
08	19 L31	49 L31			19 L31	49 L31							
09	19 L38	49 L31			19 L38	49 L31			17 L31				
10	19 L38	49 L31			19 L38	49 L31							
11	19 L38	49 L31			19 L38	49 L31			17 L31				
12	19 L38	49 L31			19 L38	49 L31							
13	19 IM L38	49 L31			19 L38	49 L31			17 L31				
14	19 L38	49 L31			19 L38	49 L31							
15	19 L38	49 L31			19 L38	49 L31			17 L31				
16	19 L38	49 L31			19 L38	49 L31							
17	19 L38	49 L31			19 L38	49 L31			17 L31				
18	19 L38	49 L31			19 L38	49 L31							
19	19 L38	49 L31			19 L38	49 L31			17 L31				
20	19 L38	49 L31			19 L38	49 L31							
21	19 L38	49 L31			19 L38	49 L31			17 L31				
22													
23													

Fahrwege mit Fahrzeit in Minuten




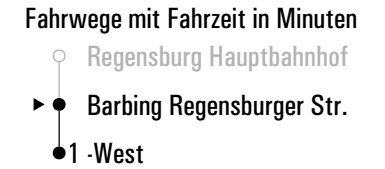
Gültig ab 10.12.2023

IM = Bus fährt an Schultagen bis Irl/Irlmauth

L31 = Linie 31

L38 = Linie 38

	Montag - Freitag				Samstag				Sonn-/Feiertag				
05	41 L31				51 L31								
06	11 L31	31 L31	51 L31		21 L31	51 L31							
07	21 L31	51 L31			21 L31	51 L31							
08	21 L31	51 L31			21 L31	51 L31							
09	21 L38	51 L31			21 L38	51 L31				19 L31			
10	21 L38	51 L31			21 L38	51 L31							
11	21 L38	51 L31			21 L38	51 L31				19 L31			
12	21 L38	51 L31			21 L38	51 L31							
13	21 IM 21 L38	51 L31			21 L38	51 L31				19 L31			
14	21 L38	51 L31			21 L38	51 L31							
15	21 L38	51 L31			21 L38	51 L31				19 L31			
16	21 L38	51 L31			21 L38	51 L31							
17	21 L38	51 L31			21 L38	51 L31				19 L31			
18	21 L38	51 L31			21 L38	51 L31							
19	21 L38	51 L31			21 L38	51 L31				19 L31			
20	21 L38	51 L31			21 L38	51 L31							
21	21 L38	51 L31			21 L38	51 L31				19 L31			
22													
23													



Gültig ab 10.12.2023

IM = Bus fährt an Schultagen bis Irl/Irlmauth

L31 = Linie 31

L38 = Linie 38



Montag - Freitag

05

06

07 **28^s**

08

09

10

11

12

Gültig ab 10.12.2023

s = nur an Schultagen

Fahrwege mit Fahrzeit in Minuten

- Irl
- ● Irlmauth
- 4 Barbing West
- 5 -Regensburger Str.
- 6 -Bischof-Sailer-Straße
- 9 Neutraubling Gärtnersiedlung
- 10 -Rathaus
- 11 -Marktplatz
- 13 -Dresdener Straße
- 15 -Heising
- 16 -Friedhof
- 17 -Haidauer Straße
- 18 -Am Weiheracker
- 19 -Am Braunfeld
- 20 -Keplerstraße
- 21 -Aussiger Straße
- 22 -Feuerwehr
- 23 -Borsigstraße
- 25 -Pommernstraße
- 26 -Neugablonzer Straße
- 27 -Podersamer Straße
- 28 -Südümgehung
- 31 Obertr. Realsch./Kreuzung B15
- 32 -Abzw. Bahnhof
- 33 -Kreuzung B15
- 34 -Kirche
- 35 -Sparkasse
- 35 -Edekastraße
- 36 -Am Bergacker
- 37 -Ernst-Frenzel-Straße
- 40 Burgweinting Höfling
- 40 -Herm.-Höcherl-Straße
- 42 -Friedrich-Viehbacher-Allee
- 43 -Kirche
- 45 Regensburg Benzstraße
- 46 -Bajuwarenstraße
- 47 -Zeißstraße
- 48 -Krankenhaus St. Josef
- 49 -Safferlingstraße
- 50 -Herm.-Geib-Straße
- 51 -Stobäusplatz
- 57 -Hauptbahnhof

	Montag - Freitag				Samstag				Sonn-/Feiertag				
04	53												
05	03	33	43		33								
06	03	13	33	43	03	33	48			42			
07	03	13	33		03	33				42			
08	03	33			03	33							
09	03	33			03	33				42			
10	03	33			03	33							
11	03	33			03	33				42			
12	03	33			03	33							
13	03	33			03	33				42			
14	03	33			03	33							
15	03	33			03	33				42			
16	03	33			03	33							
17	03	33			03	33				42			
18	03	33			03	33							
19	03	33			03	33				42			
20	03	33			03	33							
21	33				33					42			
22													
23													
00													

- 1 Barbing Regensburger Str.
- 1 -Bischof-Sailer-Straße
- 4 4 Neutraubling Gärtneriedlung
- 5 5 -Rathaus
- 6 6 -Marktplatz
- 8 8 -Dresdener Straße
- 10 10 -Heising
- 11 11 -Friedhof
- 12 12 -Haidauer Straße
- 13 13 -Am Weiheracker
- 14 14 -Am Braunfeld
- 15 15 -Keplerstraße
- 16 16 -Aussiger Straße
- 17 17 -Feuerwehr
- 18 18 -Borsigstraße
- 20 20 -Pommernstraße
- 21 21 -Neugablonzer Straße
- 22 22 -Podersamer Straße
- 23 23 -Südümgehung
- 26 26 Obertr. Realsch./Kreuzung B15
- 27 27 -Abzw. Bahnhof
- 28 28 -Kreuzung B15
- 29 -Kirche
- 30 -Sparkasse
- 30 -Edekastraße
- 31 -Am Bergacker
- 32 -Ernst-Frenzel-Straße
- 35 Burgweinting Höfbling
- 35 -Herm.-Höcherl-Straße
- 37 -Friedrich-Viehbacher-Allee
- 38 -Kirche
- 40 Regensburg Benzstraße
- 41 -Bajuwarenstraße
- 42 -Zeißstraße
- 43 -Krankenhaus St. Josef
- 44 -Safferlingstraße
- 45 -Herm.-Geib-Straße
- 46 -Stobäusplatz
- 29 Obertraubling Kirche
- 30 -Grundschule
- 30 -Mühlenweg
- 31 Piesenkofen Einthaler Weg
- 32 -Erlenring
- 35 Oberhinkofen
- 37 Scharmassing
- 39 Unterisling
- 41 Regensburg Jahnstadion
- 42 -Franz-Hartl-Straße
- 43 -Am Biopark
- 45 -Otto-Hahn-Straße
- 46 -TechCampus/OTH
- 47 -Haydnstraße
- 48 -HBF Süd/Arcaden
- 50 -Hauptbahnhof (Steig B5)
- 52 -Hauptbahnhof (Steig C0)

A = fährt A **L31** = Linie 31 **L38** = Linie 38

Gültig ab 10.12.2023

	Montag - Freitag					Samstag					Sonn-/Feiertag									
04	57 A L38																			
05	07 L31	37 L31	47 A L38			37 L31														
06	07 L31	17 A L38	37 L31	47 A L38		07 L31	37 L31	52 A L38					45 L31							
07	07 L31	17 A L38	37 L31			07 L31	37 A L38						45 L31							
08	07 A L38	37 L31				07 L31	37 A L38													
09	07 A L38	37 L31				07 L31	37 A L38						45 L31							
10	07 A L38	37 L31				07 L31	37 A L38													
11	07 A L38	37 L31				07 L31	37 A L38						45 L31							
12	07 A L38	37 L31				07 L31	37 A L38													
13	07 A L38	37 L31				07 L31	37 A L38						45 L31							
14	07 A L38	37 L31				07 L31	37 A L38													
15	07 A L38	37 L31				07 L31	37 A L38						45 L31							
16	07 A L38	37 L31				07 L31	37 A L38													
17	07 A L38	37 L31				07 L31	37 A L38						45 L31							
18	07 A L38	37 L31				07 L31	37 A L38													
19	07 A L38	37 L31				07 L31	37 A L38						45 L31							
20	07 L31	37 L31				07 L31	37 L31													
21	37 L31					37 L31							45 L31							
22																				
23																				
00																				

- A**
- 1 Neutraubling Gärtnersiedlung
- 2 1-Rathaus
- 4 2-Marktplatz
- 6 4-Dresdener Straße
- 7 6-Heising
- 8 7-Friedhof
- 9 8-Haidauer Straße
- 10 9-Am Weiheracker
- 11 10-Am Braunfeld
- 12 11-Keplerstraße
- 13 12-Aussiger Straße
- 14 13-Feuerwehr
- 16 14-Borsigstraße
- 17 16-Pommernstraße
- 18 17-Neugablonzer Straße
- 19 18-Podersamer Straße
- 22 19-Südumgehung
- 23 22 Obertr. Realsch./Kreuzung B15
- 24 23-Abzw. Bahnhof
- 25 24-Kreuzung B15
- 26 25-Kirche
- 26 26-Sparkasse
- 27 26-Edekastraße
- 28 27-Am Bergacker
- 31 28-Ernst-Frenzel-Straße
- 31 31-Burgweinting Höfling
- 33 31-Herm.-Höcherl-Straße
- 34 33-Friedrich-Viehbacher-Allee
- 36 34-Kirche
- 37 36 Regensburg Benzstraße
- 38 37-Bajuwarenstraße
- 39 38-Zeißstraße
- 40 39-Krankenhaus St. Josef
- 41 40-Safferlingstraße
- 42 41-Herm.-Geib-Straße
- 25 42-Stobäusplatz
- 26 Obertraubling Kirche
- 26 -Grundschule
- 27 -Mühlenweg
- 28 Piesenkofen Einthaler Weg
- 31 -Erlenring
- 33 Oberhinkofen
- 35 Scharmassing
- 37 Unterisling
- 38 Regensburg Jahnstadion
- 39 -Franz-Hartl-Straße
- 41 -Am Biopark
- 42 -Otto-Hahn-Straße
- 43 -TechCampus/OTH
- 44 -Haydnstraße
- 46 -HBF Süd/Arcaden
- 48 -Hauptbahnhof (Steig B5)
- 48 -Hauptbahnhof (Steig C0)

A = fährt A **L31** = Linie 31 **L38** = Linie 38

Gültig ab 10.12.2023

	Montag - Freitag				Samstag				Sonn-/Feiertag				
04	58												
05	08	38	48		38								
06	08	18	38	48	08	38	53			47			
07	08	18	38		08	38				47			
08	08	38			08	38							
09	08	38			08	38				47			
10	08	38			08	38							
11	08	38			08	38				47			
12	08	38			08	38							
13	08	38			08	38				47			
14	08	38			08	38							
15	08	38			08	38				47			
16	08	38			08	38							
17	08	38			08	38				47			
18	08	38			08	38							
19	08	38			08	38				47			
20	08	38			08	38							
21	38				38					47			
22													
23													
00													

- 1 Neutraubling Rathaus
- 1 -Marktplatz
- 3 3-Dresdener Straße
- 5 5-Heising
- 6 6-Friedhof
- 7 7-Haidauer Straße
- 8 8-Am Weiheracker
- 9 9-Am Braunfeld
- 10 10-Keplerstraße
- 11 11-Aussiger Straße
- 12 12-Feuerwehr
- 13 13-Borsigstraße
- 15 15-Pommernstraße
- 16 16-Neugablonzer Straße
- 17 17-Podersamer Straße
- 18 18-Südumgehung
- 21 21 Obertr. Realsch./Kreuzung B15
- 22 22-Abzw. Bahnhof
- 23 23-Kreuzung B15
- 24 Kirche
- 25 Sparkasse
- 25 Edekastraße
- 26 Am Bergacker
- 27 Ernst-Frenzel-Straße
- 30 Burgweinting Höfling
- 30 Herm.-Höcherl-Straße
- 32 Friedrich-Viehbacher-Allee
- 33 Kirche
- 35 Regensburg Benzstraße
- 36 Bajuwarenstraße
- 37 Zeißstraße
- 38 Krankenhaus St. Josef
- 39 Safferlingstraße
- 40 Herm.-Geib-Straße
- 41 Stobäusplatz
- 24 Obertraubling Kirche
- 25 -Grundschule
- 25 -Mühlenweg
- 26 Piesenkofen Einthaler Weg
- 27 -Erlenring
- 30 Oberhinkofen
- 32 Scharmassing
- 34 Unterisling
- 36 Regensburg Jahnstadion
- 37 -Franz-Hartl-Straße
- 38 -Am Biopark
- 40 -Otto-Hahn-Straße
- 41 -TechCampus/OTH
- 42 -Haydnstraße
- 43 -HBF Süd/Arcaden
- 45 -Hauptbahnhof (Steig B5)
- 47 -Hauptbahnhof (Steig C0)

A = fährt A **L31** = Linie 31 **L38** = Linie 38

Gültig ab 10.12.2023

	Montag - Freitag				Samstag				Sonn-/Feiertag				
05	01 A L38	11 L31	41 L31	51 A L38	41 L31								
06	11 L31	21 A L38	41 L31	51 A L38	11 L31	41 L31	56 A L38			49 L31			
07	11 L31	21 A L38	41 L31		11 L31	41 A L38				49 L31			
08	11 A L38	41 L31			11 L31	41 A L38							
09	11 A L38	41 L31			11 L31	41 A L38				49 L31			
10	11 A L38	41 L31			11 L31	41 A L38							
11	11 A L38	41 L31			11 L31	41 A L38				49 L31			
12	11 A L38	41 L31			11 L31	41 A L38							
13	11 A L38	41 L31			11 L31	41 A L38				49 L31			
14	11 A L38	41 L31			11 L31	41 A L38							
15	11 A L38	41 L31			11 L31	41 A L38				49 L31			
16	11 A L38	41 L31			11 L31	41 A L38							
17	11 A L38	41 L31			11 L31	41 A L38				49 L31			
18	11 A L38	41 L31			11 L31	41 A L38							
19	11 A L38	41 L31			11 L31	41 A L38				49 L31			
20	11 L31	41 L31			11 L31	41 L31							
21	41 L31				41 L31					49 L31			
22													
23													
00													

- A**
- 2 -Neutraubling Dresdener Straße
- 3 -Heising
- 4 -Friedhof
- 4 -Haidauer Straße
- 5 -Am Weiheracker
- 6 -Am Braunfeld
- 7 -Keplerstraße
- 8 -Aussiger Straße
- 9 -Feuerwehr
- 10 -Borsigstraße
- 12 -Pommernstraße
- 13 -Neugablonzer Straße
- 14 -Podersamer Straße
- 15 -Südumgehung
- 18 -Obertr. Realsch./Kreuzung B15
- 19 -Abzw. Bahnhof
- 20 -Kreuzung B15
- 21 -Kirche
- 22 -Sparkasse
- 22 -Edekastraße
- 23 -Am Bergacker
- 24 -Ernst-Frenzel-Straße
- 27 -Burgweinting Höfling
- 27 -Herm.-Höcherl-Straße
- 29 -Friedrich-Viehbacher-Allee
- 30 -Kirche
- 32 -Regensburg Benzstraße
- 33 -Bajuwarenstraße
- 34 -Zeißstraße
- 35 -Krankenhaus St. Josef
- 36 -Safferlingstraße
- 37 -Herm.-Geib-Straße
- 38 -Stobäusplatz
- 21 -Obertraubling Kirche
- 22 -Grundschule
- 22 -Mühlenweg
- 23 -Piesenkofen Einthaler Weg
- 24 -Erlenring
- 27 -Oberhinkofen
- 29 -Scharmassing
- 31 -Unterisling
- 33 -Regensburg Jahnstadion
- 34 -Franz-Hartl-Straße
- 35 -Am Biopark
- 37 -Otto-Hahn-Straße
- 38 -TechCampus/OTH
- 39 -Haydnstraße
- 40 -HBF Süd/Arcaden
- 42 -Hauptbahnhof (Steig B5)
- 44 -Hauptbahnhof (Steig C0)

Gültig ab 10.12.2023

A = fährt A **L31** = Linie 31 **L38** = Linie 38

	Montag - Freitag				Samstag				Sonn-/Feiertag				
05	03 A L38	13 L31	43 L31	53 A L38	43 L31								
06	13 L31	23 A L38	43 L31	53 A L38	13 L31	43 L31	58 A L38			50 L31			
07	13 L31	23 A L38	43 L31		13 L31	43 A L38				50 L31			
08	13 A L38	43 L31			13 L31	43 A L38							
09	13 A L38	43 L31			13 L31	43 A L38				50 L31			
10	13 A L38	43 L31			13 L31	43 A L38							
11	13 A L38	43 L31			13 L31	43 A L38				50 L31			
12	13 A L38	43 L31			13 L31	43 A L38							
13	13 A L38	43 L31			13 L31	43 A L38				50 L31			
14	13 A L38	43 L31			13 L31	43 A L38							
15	13 A L38	43 L31			13 L31	43 A L38				50 L31			
16	13 A L38	43 L31			13 L31	43 A L38							
17	13 A L38	43 L31			13 L31	43 A L38				50 L31			
18	13 A L38	43 L31			13 L31	43 A L38							
19	13 A L38	43 L31			13 L31	43 A L38				50 L31			
20	13 L31	43 L31			13 L31	43 L31							
21	43 L31				43 L31					50 L31			
22													
23													
00													

- A**
- 1 Neutraubling Heising
 - 2 1-Friedhof
 - 3 2-Haidauer Straße
 - 4 3-Am Weiheracker
 - 5 4-Am Braunfeld
 - 6 5-Keplerstraße
 - 7 6-Aussiger Straße
 - 8 7-Feuerwehr
 - 9 8-Borsigstraße
 - 10 10-Pommernstraße
 - 11 11-Neugablonzer Straße
 - 12 12-Podersamer Straße
 - 13 13-Südmuehle
 - 16 16 Obertr. Realsch./Kreuzung B15
 - 17 17-Abzw. Bahnhof
 - 18 18-Kreuzung B15
 - 19 Kirche
 - 20 Sparkasse
 - 20 Edekastraße
 - 21 Am Bergacker
 - 22 Ernst-Frenzel-Straße
 - 25 Burgweinting Höfiling
 - 25 Herm.-Höcherl-Straße
 - 27 Friedrich-Viehbacher-Allee
 - 28 Kirche
 - 30 Regensburg Benzstraße
 - 31 Bajuwarenstraße
 - 32 Zeißstraße
 - 33 Krankenhaus St. Josef
 - 34 Safferlingstraße
 - 35 Herm.-Geib-Straße
 - 36 Stobäusplatz
 - 19 Obertraubling Kirche
 - 20 Grundschule
 - 20 Mühlenweg
 - 21 Piesenkofen Einthaler Weg
 - 22 Erlenring
 - 25 Oberhinkofen
 - 27 Scharmassing
 - 29 Unterisling
 - 31 Regensburg Jahnstadion
 - 32 Franz-Hartl-Straße
 - 33 Am Biopark
 - 35 Otto-Hahn-Straße
 - 36 TechCampus/OTH
 - 37 Haydnstraße
 - 38 HBF Süd/Arcaden
 - 40 Hauptbahnhof (Steig B5)
 - 42 Hauptbahnhof (Steig C0)

Gültig ab 10.12.2023

A = fährt A **L31** = Linie 31 **L38** = Linie 38

	Montag - Freitag				Samstag				Sonn-/Feiertag				
05	04 A L38	14 L31	44 L31	54 A L38	44 L31								
06	14 L31	24 A L38	44 L31	54 A L38	14 L31	44 L31	59 A L38			51 L31			
07	14 L31	24 A L38	44 L31		14 L31	44 A L38				51 L31			
08	14 A L38	44 L31			14 L31	44 A L38							
09	14 A L38	44 L31			14 L31	44 A L38				51 L31			
10	14 A L38	44 L31			14 L31	44 A L38							
11	14 A L38	44 L31			14 L31	44 A L38				51 L31			
12	14 A L38	44 L31			14 L31	44 A L38							
13	14 A L38	44 L31			14 L31	44 A L38				51 L31			
14	14 A L38	44 L31			14 L31	44 A L38							
15	14 A L38	44 L31			14 L31	44 A L38				51 L31			
16	14 A L38	44 L31			14 L31	44 A L38							
17	14 A L38	44 L31			14 L31	44 A L38				51 L31			
18	14 A L38	44 L31			14 L31	44 A L38							
19	14 A L38	44 L31			14 L31	44 A L38				51 L31			
20	14 L31	44 L31			14 L31	44 L31							
21	44 L31				44 L31					51 L31			
22													
23													
00													

- A**
- 1 Neutraubling Friedhof
 - 1 -Haidauer Straße
 - 2 -Am Weiheracker
 - 3 -Am Braunfeld
 - 4 -Keplerstraße
 - 5 -Aussiger Straße
 - 6 -Feuerwehr
 - 7 -Borsigstraße
 - 9 -Pommernstraße
 - 10 -Neugablonzer Straße
 - 11 -Podersamer Straße
 - 12 -Südümgehung
 - 15 Obertr. Realsch./Kreuzung B15
 - 16 -Abzw. Bahnhof
 - 17 -Kreuzung B15
 - 18 -Kirche
 - 19 -Sparkasse
 - 19 -Edekastraße
 - 20 -Am Bergacker
 - 21 -Ernst-Frenzel-Straße
 - 24 Burgweinting Höfling
 - 24 -Herm.-Höcherl-Straße
 - 26 -Friedrich-Viehbacher-Allee
 - 27 -Kirche
 - 29 Regensburg Benzstraße
 - 30 -Bajuwarenstraße
 - 31 -Zeißstraße
 - 32 -Krankenhaus St. Josef
 - 33 -Safferlingstraße
 - 34 -Herm.-Geib-Straße
 - 35 -Stobäusplatz
 - 18 Obertraubling Kirche
 - 19 -Grundschule
 - 19 -Mühlenweg
 - 20 Piesenkofen Einthaler Weg
 - 21 -Erlenring
 - 24 Oberhinkofen
 - 26 Scharmassing
 - 28 Unterisling
 - 30 Regensburg Jahnstadion
 - 31 -Franz-Hartl-Straße
 - 32 -Am Biopark
 - 34 -Otto-Hahn-Straße
 - 35 -TechCampus/OTH
 - 36 -Haydnstraße
 - 37 -HBF Süd/Arcaden
 - 39 -Hauptbahnhof (Steig B5)
 - 41 -Hauptbahnhof (Steig C0)

Gültig ab 10.12.2023

A = fährt A **L31** = Linie 31 **L38** = Linie 38

	Montag - Freitag				Samstag				Sonn-/Feiertag				
05	05 A L38	15 L31	45 L31	55 A L38	45 L31								
06	15 L31	25 A L38	45 L31	55 A L38	15 L31	45 L31			52 L31				
07	15 L31	25 A L38	43 C 31S	45 L31	00 A L38	15 L31	45 A L38		52 L31				
08	15 A L38	45 L31			15 L31	45 A L38							
09	15 A L38	45 L31			15 L31	45 A L38			52 L31				
10	15 A L38	45 L31			15 L31	45 A L38							
11	15 A L38	45 L31			15 L31	45 A L38			52 L31				
12	15 A L38	45 L31			15 L31	45 A L38							
13	05 D L31 vF	15 A L38	45 L31		15 L31	45 A L38			52 L31				
14	15 A L38	45 L31			15 L31	45 A L38							
15	15 A L38	41 B L31 n15	45 L31		15 L31	45 A L38			52 L31				
16	15 A L38	27 B L31 n5S	45 L31		15 L31	45 A L38							
17	15 A L38	45 L31			15 L31	45 A L38			52 L31				
18	15 A L38	45 L31			15 L31	45 A L38							
19	15 A L38	45 L31			15 L31	45 A L38			52 L31				
20	15 L31	45 L31			15 L31	45 A L31							
21	45 L31				45 L31				52 L31				

Gültig ab 10.12.2023

A-D = Fahrwege

L31 = Linie 31

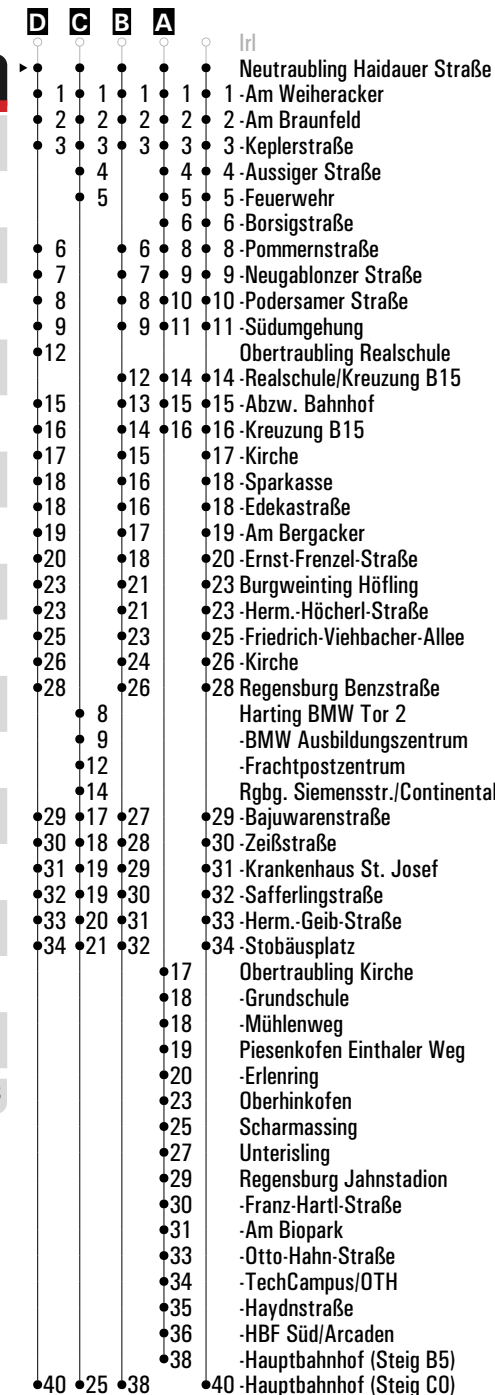
31S = Linie 31 Schnellbus

L38 = Linie 38

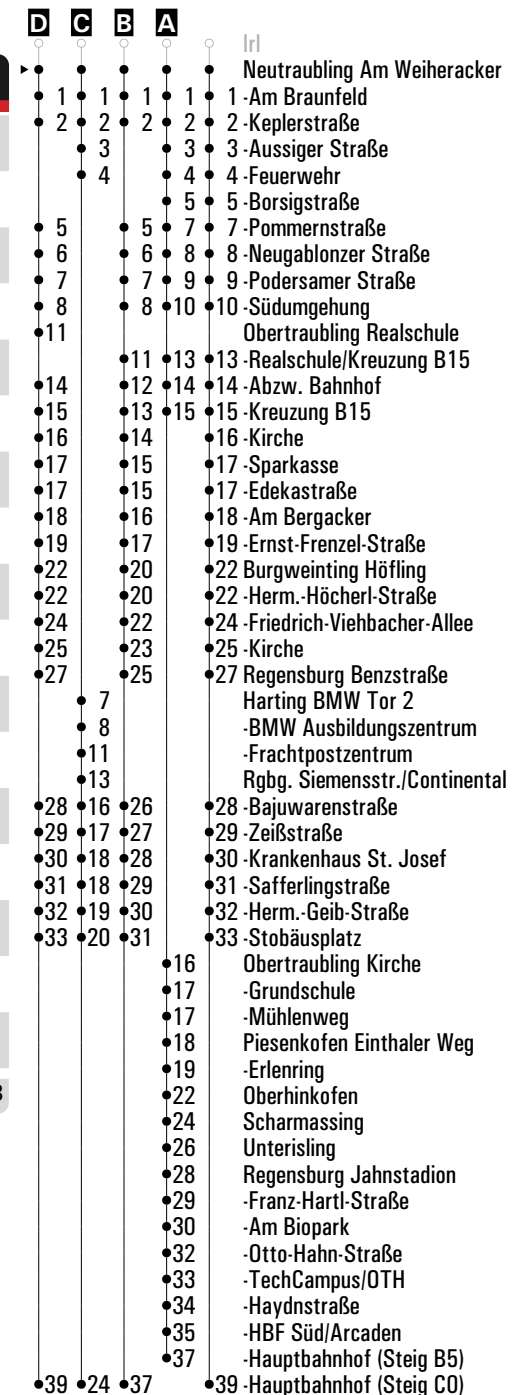
vF = an Schultagen; am ersten Schultag nach den Sommerferien & letzten Schultag vor den Weihnachts-, Oster- und Pfingstferien 1:30 Std. früher; am letzten Schultag vor den Sommerferien 2:40 Std. früher

n15 = nur dienstags bis donnerstags an Schultagen; nicht am ersten Schultag nach den Sommerferien

n5S = nur montags bis donnerstags an Schultagen; nicht am ersten Schultag nach den Sommerferien



	Montag - Freitag				Samstag				Sonn-/Feiertag				
05	06 A L38	16 L31	46 L31	56 A L38	46 L31								
06	16 L31	26 A L38	46 L31	56 A L38	16 L31	46 L31			52 L31				
07	16 L31	26 A L38	44 C 31S	46 L31	01 A L38	16 L31	46 A L38		52 L31				
08	16 A L38	46 L31			16 L31	46 A L38							
09	16 A L38	46 L31			16 L31	46 A L38			52 L31				
10	16 A L38	46 L31			16 L31	46 A L38							
11	16 A L38	46 L31			16 L31	46 A L38			52 L31				
12	16 A L38	46 L31			16 L31	46 A L38							
13	06 D L31 vF	16 A L38 L31	46 L31		16 L31	46 A L38			52 L31				
14	16 A L38	46 L31			16 L31	46 A L38							
15	16 A L38	42 B L31 n15	46 L31		16 L31	46 A L38			52 L31				
16	16 A L38	28 B L31 n5S	46 L31		16 L31	46 A L38							
17	16 A L38	46 L31			16 L31	46 A L38			52 L31				
18	16 A L38	46 L31			16 L31	46 A L38							
19	16 A L38	46 L31			16 L31	46 A L38			52 L31				
20	16 L31	46 L31			16 L31	46 L31							
21	46 L31				46 L31				52 L31				



Gültig ab 10.12.2023

A-D = Fahrwege

L31 = Linie 31

31S = Linie 31 Schnellbus

L38 = Linie 38

vF = an Schultagen; am ersten Schultag nach den Sommerferien & letzten Schultag vor den Weihnachts-, Oster- und Pfingstferien 1:30 Std. früher; am letzten Schultag vor den Sommerferien 2:40 Std. früher

n15 = nur dienstags bis donnerstags an Schultagen; nicht am ersten Schultag nach den Sommerferien

n5S = nur montags bis donnerstags an Schultagen; nicht am ersten Schultag nach den Sommerferien

	Montag - Freitag				Samstag				Sonn-/Feiertag				
05	07 A L38	17 L31	47 L31	57 A L38	47 L31								
06	17 L31	27 A L38	47 L31	57 A L38	17 L31	47 L31			53 L31				
07	17 L31	27 A L38	45 C 31S	47 L31	02 A L38	17 L31	47 A L38		53 L31				
08	17 A L38	47 L31			17 L31	47 A L38							
09	17 A L38	47 L31			17 L31	47 A L38			53 L31				
10	17 A L38	47 L31			17 L31	47 A L38							
11	17 A L38	47 L31			17 L31	47 A L38			53 L31				
12	17 A L38	47 L31			17 L31	47 A L38							
13	07 D L31 vF	17 A L38 L31	47 L31		17 L31	47 A L38			53 L31				
14	17 A L38	47 L31			17 L31	47 A L38							
15	17 A L38	43 B L31 n15	47 L31		17 L31	47 A L38			53 L31				
16	17 A L38	29 B L31 n5S	47 L31		17 L31	47 A L38							
17	17 A L38	47 L31			17 L31	47 A L38			53 L31				
18	17 A L38	47 L31			17 L31	47 A L38							
19	17 A L38	47 L31			17 L31	47 A L38			53 L31				
20	17 L31	47 L31			17 L31	47 L31							
21	47 L31				47 L31				53 L31				

Gültig ab 10.12.2023

A-D = Fahrwege

L31 = Linie 31

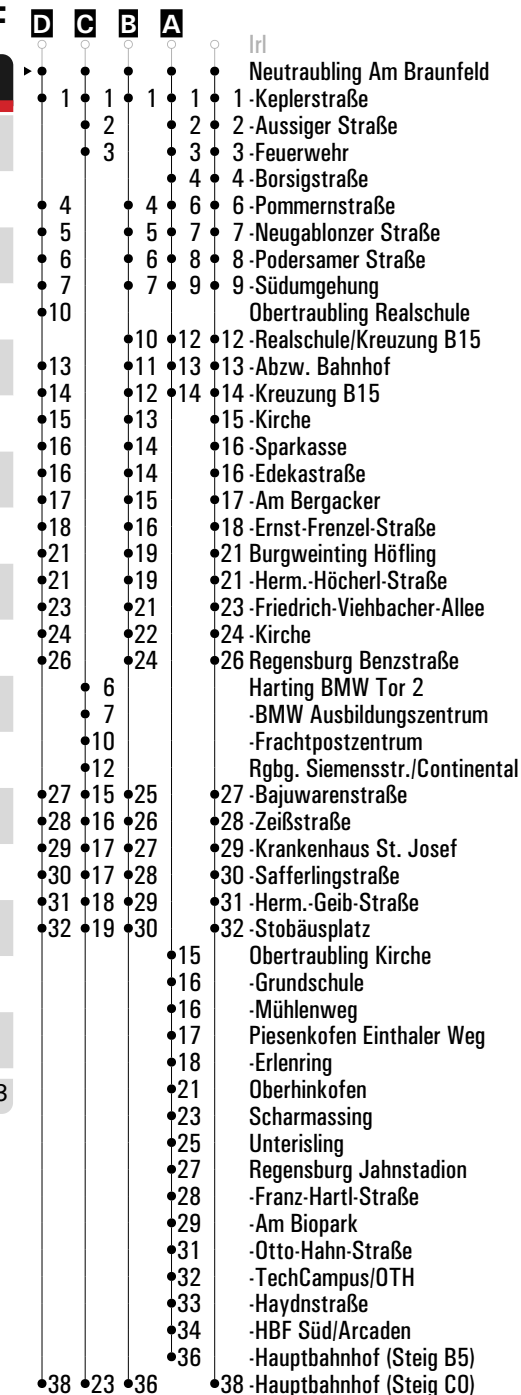
31S = Linie 31 Schnellbus

L38 = Linie 38

vF = an Schultagen; am ersten Schultag nach den Sommerferien & letzten Schultag vor den Weihnachts-, Oster- und Pfingstferien 1:30 Std. früher; am letzten Schultag vor den Sommerferien 2:40 Std. früher

n15 = nur dienstags bis donnerstags an Schultagen; nicht am ersten Schultag nach den Sommerferien

n5S = nur montags bis donnerstags an Schultagen; nicht am ersten Schultag nach den Sommerferien



	Montag - Freitag					Samstag			Sonn-/Feiertag		
05	08 A L38	18 L31	48 L31	58 A L38		48 L31					
06	18 L31	28 A L38	41 C 31S	48 L31	58 A L38	18 L31	48 L31		54 L31		
07	18 L31	28 A L38	46 D 31S	48 L31		03 A L38	18 L31	48 A L38	54 L31		
08	18 A L38	48 L31				18 L31	48 A L38				
09	18 A L38	48 L31				18 L31	48 A L38		54 L31		
10	18 A L38	48 L31				18 L31	48 A L38				
11	18 A L38	48 L31				18 L31	48 A L38		54 L31		
12	18 A L38	48 L31				18 L31	48 A L38				
13	08 E L31 vF	18 A L38	48 L31			18 L31	48 A L38		54 L31		
14	18 A L38	48 L31				18 L31	48 A L38				
15	18 A L38	44 B L31 n15	48 L31			18 L31	48 A L38		54 L31		
16	18 A L38	30 B L31 n5S	48 L31			18 L31	48 A L38				
17	18 A L38	48 L31				18 L31	48 A L38		54 L31		
18	18 A L38	48 L31				18 L31	48 A L38				
19	18 A L38	48 L31				18 L31	48 A L38		54 L31		
20	18 L31	48 L31				18 L31	48 L31				
21	48 L31					48 L31			54 L31		

Gültig ab 10.12.2023

A-E = Fahrwege

L31 = Linie 31

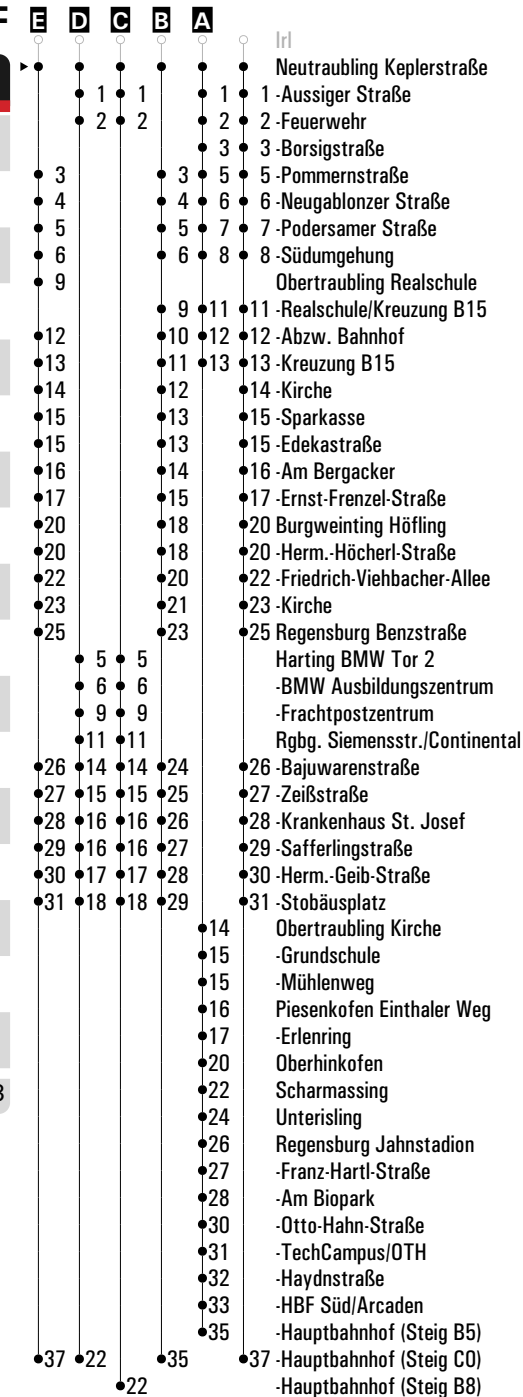
31S = Linie 31 Schnellbus

L38 = Linie 38

vF = an Schultagen; am ersten Schultag nach den Sommerferien & letzten Schultag vor den Weihnachts-, Oster- und Pfingstferien 1:30 Std. früher; am letzten Schultag vor den Sommerferien 2:40 Std. früher

n15 = nur dienstags bis donnerstags an Schultagen; nicht am ersten Schultag nach den Sommerferien

n5S = nur montags bis donnerstags an Schultagen; nicht am ersten Schultag nach den Sommerferien



	Montag - Freitag					Samstag				Sonn-/Feiertag					
05	09 A L38	19 L31	49 L31	59 A L38		49 L31									
06	19 L31	29 A L38	42 B 31S	49 L31	59 A L38	19 L31	49 L31				55 L31				
07	19 L31	29 A L38	47 C 31S	49 L31		04 A L38	19 L31	49 A L38			55 L31				
08	19 A L38	49 L31				19 L31	49 A L38								
09	19 A L38	49 L31				19 L31	49 A L38				55 L31				
10	19 A L38	49 L31				19 L31	49 A L38								
11	19 A L38	49 L31				19 L31	49 A L38				55 L31				
12	19 A L38	49 L31				19 L31	49 A L38								
13	19 A L38	49 L31				19 L31	49 A L38				55 L31				
14	19 A L38	49 L31				19 L31	49 A L38								
15	19 A L38	49 L31				19 L31	49 A L38				55 L31				
16	19 A L38	49 L31				19 L31	49 A L38								
17	19 A L38	49 L31				19 L31	49 A L38				55 L31				
18	19 A L38	49 L31				19 L31	49 A L38								
19	19 A L38	49 L31				19 L31	49 A L38				55 L31				
20	19 L31	49 L31				19 L31	49 L31								
21	49 L31					49 L31					55 L31				
22															
23															
00															



A - C = Fahrwege **L31** = Linie 31 **31S** = Linie 31 Schnellbus **L38** = Linie 38

Gültig ab 10.12.2023

	Montag - Freitag					Samstag					Sonn-/Feiertag						
05	10 A L38	20 L31	50 L31			50 L31											
06	00 A L38	20 L31	30 A L38	43 B 31S	50 L31	20 L31	50 L31					56 L31					
07	00 A L38	20 L31	30 A L38	48 C 31S	50 L31	05 A L38	20 L31	50 A L38				56 L31					
08	20 A L38	50 L31				20 L31	50 A L38										
09	20 A L38	50 L31				20 L31	50 A L38					56 L31					
10	20 A L38	50 L31				20 L31	50 A L38										
11	20 A L38	50 L31				20 L31	50 A L38					56 L31					
12	20 A L38	50 L31				20 L31	50 A L38										
13	20 A L38	50 L31				20 L31	50 A L38					56 L31					
14	20 A L38	50 L31				20 L31	50 A L38										
15	20 A L38	50 L31				20 L31	50 A L38					56 L31					
16	20 A L38	50 L31				20 L31	50 A L38										
17	20 A L38	50 L31				20 L31	50 A L38					56 L31					
18	20 A L38	50 L31				20 L31	50 A L38										
19	20 A L38	50 L31				20 L31	50 A L38					56 L31					
20	20 L31	50 L31				20 L31	50 L31										
21	50 L31					50 L31						56 L31					
22																	
23																	
00																	



A - C = Fahrwege **L31** = Linie 31 **31S** = Linie 31 Schnellbus **L38** = Linie 38

Gültig ab 10.12.2023

	Montag - Freitag				Samstag				Sonn-/Feiertag				
05	11 A L38	21 L31	51 L31		51 L31								
06	01 A L38	21 L31	31 A L38	51 L31	21 L31	51 L31				57 L31			
07	01 A L38	21 L31	31 A L38	51 L31	06 A L38	21 L31	51 A L38			57 L31			
08	21 A L38	51 L31			21 L31	51 A L38							
09	21 A L38	51 L31			21 L31	51 A L38				57 L31			
10	21 A L38	51 L31			21 L31	51 A L38							
11	21 A L38	51 L31			21 L31	51 A L38				57 L31			
12	21 A L38	51 L31			21 L31	51 A L38							
13	21 A L38	51 L31			21 L31	51 A L38				57 L31			
14	21 A L38	51 L31			21 L31	51 A L38							
15	21 A L38	51 L31			21 L31	51 A L38				57 L31			
16	21 A L38	51 L31			21 L31	51 A L38							
17	21 A L38	51 L31			21 L31	51 A L38				57 L31			
18	21 A L38	51 L31			21 L31	51 A L38							
19	21 A L38	51 L31			21 L31	51 A L38				57 L31			
20	21 L31	51 L31			21 L31	51 L31							
21	51 L31				51 L31					57 L31			
22													
23													
00													

- A**
- Neutraubling Borsigstraße
 - 2 2-Pommernstraße
 - 3 3-Neugablonzer Straße
 - 4 4-Podersamer Straße
 - 5 5-Südumgehung
 - 8 8 Obertr. Realsch./Kreuzung B15
 - 9 9-Abzw. Bahnhof
 - 10 10-Kreuzung B15
 - 11 -Kirche
 - 12 -Sparkasse
 - 12 -Edekastraße
 - 13 -Am Bergacker
 - 14 -Ernst-Frenzel-Straße
 - 17 Burgweinting Höfing
 - 17 -Herm.-Höcherl-Straße
 - 19 -Friedrich-Viehbacher-Allee
 - 20 -Kirche
 - 22 Regensburg Benzstraße
 - 23 -Bajuwarenstraße
 - 24 -Zeißstraße
 - 25 -Krankenhaus St. Josef
 - 26 -Safferlingstraße
 - 27 -Herm.-Geib-Straße
 - 28 -Stobäusplatz
 - 11 Obertraubling Kirche
 - 12 -Grundschule
 - 12 -Mühlenweg
 - 13 Piesenkofen Einthaler Weg
 - 14 -Erlenring
 - 17 Oberhinkofen
 - 19 Scharmassing
 - 21 Unterisling
 - 23 Regensburg Jahnstadion
 - 24 -Franz-Hartl-Straße
 - 25 -Am Biopark
 - 27 -Otto-Hahn-Straße
 - 28 -TechCampus/OTH
 - 29 -Haydnstraße
 - 30 -HBF Süd/Arcaden
 - 32 -Hauptbahnhof (Steig B5)
 - 34 -Hauptbahnhof (Steig C0)

Gültig ab 10.12.2023

A = fährt A **L31** = Linie 31 **L38** = Linie 38

	Montag - Freitag				Samstag				Sonn-/Feiertag				
05	13 ^A _{L38}	23 ^{L31}	53 ^{L31}		53 ^{L31}								
06	03 ^A _{L38}	23 ^{L31}	33 ^A _{L38}	53 ^{L31}	23 ^{L31}	53 ^{L31}			58 ^{L31}				
07	03 ^A _{L38}	23 ^{L31}	33 ^A _{L38}	53 ^{L31}	08 ^A _{L38}	23 ^{L31}	53 ^A _{L38}		58 ^{L31}				
08	23 ^A _{L38}	53 ^{L31}			23 ^{L31}	53 ^A _{L38}							
09	23 ^A _{L38}	53 ^{L31}			23 ^{L31}	53 ^A _{L38}			58 ^{L31}				
10	23 ^A _{L38}	53 ^{L31}			23 ^{L31}	53 ^A _{L38}							
11	23 ^A _{L38}	53 ^{L31}			23 ^{L31}	53 ^A _{L38}			58 ^{L31}				
12	23 ^A _{L38}	53 ^{L31}			23 ^{L31}	53 ^A _{L38}							
13	11 ^B _{L31} vF	23 ^A _{L38}	53 ^{L31}		23 ^{L31}	53 ^A _{L38}			58 ^{L31}				
14	23 ^A _{L38}	53 ^{L31}			23 ^{L31}	53 ^A _{L38}							
15	23 ^A _{L38}	47 ^{L31} _{n15}	53 ^{L31}		23 ^{L31}	53 ^A _{L38}			58 ^{L31}				
16	23 ^A _{L38}	33 ^{L31} _{n5S}	53 ^{L31}		23 ^{L31}	53 ^A _{L38}							
17	23 ^A _{L38}	53 ^{L31}			23 ^{L31}	53 ^A _{L38}			58 ^{L31}				
18	23 ^A _{L38}	53 ^{L31}			23 ^{L31}	53 ^A _{L38}							
19	23 ^A _{L38}	53 ^{L31}			23 ^{L31}	53 ^A _{L38}			58 ^{L31}				
20	23 ^{L31}	53 ^{L31}			23 ^{L31}	53 ^{L31}							
21	53 ^{L31}				53 ^{L31}				58 ^{L31}				

Gültig ab 10.12.2023

A - B = Fahrwege

L31 = Linie 31

L38 = Linie 38

vF = an Schultagen; am ersten Schultag nach den Sommerferien & letzten Schultag vor den Weihnachts-, Oster- und Pfingstferien 1:30 Std. früher; am letzten Schultag vor den Sommerferien 2:40 Std. früher

n15 = nur dienstags bis donnerstags an Schultagen; nicht am ersten Schultag nach den Sommerferien

n5S = nur montags bis donnerstags an Schultagen; nicht am ersten Schultag nach den Sommerferien

B	A	Irl
•	•	Neutraubling Pommernstr.
•	•	1 -Neugablonzer Straße
•	•	2 -Podersamer Straße
•	•	3 -Südumgehung
•	•	6 Obertraubling Realschule
•	•	6 -Realschule/Kreuzung B15
•	•	9 -7 -Abzw. Bahnhof
•	•	10 -8 -Kreuzung B15
•	•	11 -9 -Kirche
•	•	12 -10 -Sparkasse
•	•	12 -10 -Edekastraße
•	•	13 -11 -Am Bergacker
•	•	14 -12 -Ernst-Frenzel-Straße
•	•	17 -15 Burgweinting Höfling
•	•	17 -15 -Herm.-Höcherl-Straße
•	•	19 -17 -Friedrich-Viehbacher-Allee
•	•	20 -18 -Kirche
•	•	22 -20 Regensburg Benzstraße
•	•	23 -21 -Bajuwarenstraße
•	•	24 -22 -Zeißstraße
•	•	25 -23 -Krankenhaus St. Josef
•	•	26 -24 -Safferlingstraße
•	•	27 -25 -Herm.-Geib-Straße
•	•	28 -26 -Stobäusplatz
•	•	9 Obertraubling Kirche
•	•	10 -Grundschule
•	•	10 -Mühlenweg
•	•	11 Piesenkofen Einthaler Weg
•	•	12 -Erlenring
•	•	15 Oberhinkofen
•	•	17 Scharmassing
•	•	19 Unterisling
•	•	21 Regensburg Jahnstadion
•	•	22 -Franz-Hartl-Straße
•	•	23 -Am Biopark
•	•	25 -Otto-Hahn-Straße
•	•	26 -TechCampus/OTH
•	•	27 -Haydnstraße
•	•	28 -HBF Süd/Arcaden
•	•	30 -Hauptbahnhof (Steig B5)
•	•	34 -32 -Hauptbahnhof (Steig C0)

	Montag - Freitag				Samstag				Sonn-/Feiertag				
05	14 A L38	24 L31	54 L31		54 L31								
06	04 A L38	24 L31	34 A L38	54 L31	24 L31	54 L31				58 L31			
07	04 A L38	24 L31	34 A L38	54 L31	09 A L38	24 L31	54 A L38			58 L31			
08	24 A L38	54 L31			24 L31	54 A L38							
09	24 A L38	54 L31			24 L31	54 A L38				58 L31			
10	24 A L38	54 L31			24 L31	54 A L38							
11	24 A L38	54 L31			24 L31	54 A L38				58 L31			
12	24 A L38	54 L31			24 L31	54 A L38							
13	12 B L31 vF	24 A L38	54 L31		24 L31	54 A L38				58 L31			
14	24 A L38	54 L31			24 L31	54 A L38							
15	24 A L38	48 L31 n15	54 L31		24 L31	54 A L38				58 L31			
16	24 A L38	34 L31 n5S	54 L31		24 L31	54 A L38							
17	24 A L38	54 L31			24 L31	54 A L38				58 L31			
18	24 A L38	54 L31			24 L31	54 A L38							
19	24 A L38	54 L31			24 L31	54 A L38				58 L31			
20	24 L31	54 L31			24 L31	54 L31							
21	54 L31				54 L31					58 L31			

Gültig ab 10.12.2023

A - B = Fahrwege

L31 = Linie 31

L38 = Linie 38

vF = an Schultagen; am ersten Schultag nach den Sommerferien & letzten Schultag vor den Weihnachts-, Oster- und Pfingstferien 1:30 Std. früher; am letzten Schultag vor den Sommerferien 2:40 Std. früher

n15 = nur dienstags bis donnerstags an Schultagen; nicht am ersten Schultag nach den Sommerferien

n5S = nur montags bis donnerstags an Schultagen; nicht am ersten Schultag nach den Sommerferien

B	A	lrl
		Neutraubling Neugablonzer Straße
1	1	1 -Podersamer Straße
2	2	2 -Südumgehung
5		Obertraubling Realschule
	5	5 -Realschule/Kreuzung B15
8	6	6 -Abzw. Bahnhof
9	7	7 -Kreuzung B15
10		8 -Kirche
11		9 -Sparkasse
11		9 -Edekastraße
12		10 -Am Bergacker
13		11 -Ernst-Frenzel-Straße
16		14 Burgweinting Höfling
16		14 -Herm.-Höcherl-Straße
18		16 -Friedrich-Viehbacher-Allee
19		17 -Kirche
21		19 Regensburg Benzstraße
22		20 -Bajuwarenstraße
23		21 -Zeißstraße
24		22 -Krankenhaus St. Josef
25		23 -Safferlingstraße
26		24 -Herm.-Geib-Straße
27		25 -Stobäusplatz
8		Obertraubling Kirche
9		-Grundschule
9		-Mühlenweg
10		Piesenkofen Einthaler Weg
11		-Erlenring
14		Oberhinkofen
16		Scharmassing
18		Unterisling
20		Regensburg Jahnstadion
21		-Franz-Hartl-Straße
22		-Am Biopark
24		-Otto-Hahn-Straße
25		-TechCampus/OTH
26		-Haydnstraße
27		-HBF Süd/Arcaden
29		-Hauptbahnhof (Steig B5)
33	31	-Hauptbahnhof (Steig C0)

	Montag - Freitag				Samstag				Sonn-/Feiertag				
05	15 ^A _{L38}	25 ^{L31}	55 ^{L31}		55 ^{L31}								
06	05 ^A _{L38}	25 ^{L31}	35 ^A _{L38}	55 ^{L31}	25 ^{L31}	55 ^{L31}			59 ^{L31}				
07	05 ^A _{L38}	25 ^{L31}	35 ^A _{L38}	55 ^{L31}	10 ^A _{L38}	25 ^{L31}	55 ^A _{L38}		59 ^{L31}				
08	25 ^A _{L38}	55 ^{L31}			25 ^{L31}	55 ^A _{L38}							
09	25 ^A _{L38}	55 ^{L31}			25 ^{L31}	55 ^A _{L38}			59 ^{L31}				
10	25 ^A _{L38}	55 ^{L31}			25 ^{L31}	55 ^A _{L38}							
11	25 ^A _{L38}	55 ^{L31}			25 ^{L31}	55 ^A _{L38}			59 ^{L31}				
12	25 ^A _{L38}	55 ^{L31}			25 ^{L31}	55 ^A _{L38}							
13	13 ^B _{L31} ^{vF}	25 ^A _{L38}	55 ^{L31}		25 ^{L31}	55 ^A _{L38}			59 ^{L31}				
14	25 ^A _{L38}	55 ^{L31}			25 ^{L31}	55 ^A _{L38}							
15	25 ^A _{L38}	49 ^{L31} ⁿ¹⁵	55 ^{L31}		25 ^{L31}	55 ^A _{L38}			59 ^{L31}				
16	25 ^A _{L38}	35 ^{L31} ^{n5S}	55 ^{L31}		25 ^{L31}	55 ^A _{L38}							
17	25 ^A _{L38}	55 ^{L31}			25 ^{L31}	55 ^A _{L38}			59 ^{L31}				
18	25 ^A _{L38}	55 ^{L31}			25 ^{L31}	55 ^A _{L38}							
19	25 ^A _{L38}	55 ^{L31}			25 ^{L31}	55 ^A _{L38}			59 ^{L31}				
20	25 ^{L31}	55 ^{L31}			25 ^{L31}	55 ^{L31}							
21	55 ^{L31}				55 ^{L31}				59 ^{L31}				

- 1 1 - Südumgehung
- 4 Obertraubling Realschule
- 4 4 -Realschule/Kreuzung B15
- 7 5 5 -Abzw. Bahnhof
- 8 6 6 -Kreuzung B15
- 9 7 -Kirche
- 10 8 -Sparkasse
- 10 8 -Edekastraße
- 11 9 -Am Bergacker
- 12 10 -Ernst-Frenzel-Straße
- 15 13 Burgweinting Höfling
- 15 13 -Herm.-Höcherl-Straße
- 17 15 -Friedrich-Viehbacher-Allee
- 18 16 -Kirche
- 20 18 Regensburg Benzstraße
- 21 19 -Bajuwarenstraße
- 22 20 -Zeißstraße
- 23 21 -Krankenhaus St. Josef
- 24 22 -Safferlingstraße
- 25 23 -Herm.-Geib-Straße
- 26 24 -Stobäusplatz
- 7 Obertraubling Kirche
- 8 -Grundschule
- 8 -Mühlenweg
- 9 Piesenkofen Einthaler Weg
- 10 -Erlenring
- 13 Oberhinkofen
- 15 Scharmassing
- 17 Unterisling
- 19 Regensburg Jahnstadion
- 20 -Franz-Hartl-Straße
- 21 -Am Biopark
- 23 -Otto-Hahn-Straße
- 24 -TechCampus/OTH
- 25 -Haydnstraße
- 26 -HBF Süd/Arcaden
- 28 -Hauptbahnhof (Steig B5)
- 32 • 30 -Hauptbahnhof (Steig C0)

Gültig ab 10.12.2023

A - B = Fahrwege

L31 = Linie 31

L38 = Linie 38

vF = an Schultagen; am ersten Schultag nach den Sommerferien & letzten Schultag vor den Weihnachts-, Oster- und Pfingstferien 1:30 Std. früher; am letzten Schultag vor den Sommerferien 2:40 Std. früher

n15 = nur dienstags bis donnerstags an Schultagen; nicht am ersten Schultag nach den Sommerferien

n5S = nur montags bis donnerstags an Schultagen; nicht am ersten Schultag nach den Sommerferien

	Montag - Freitag				Samstag				Sonn-/Feiertag				
05	16 ^A _{L38}	26 ^{L31}	56 ^{L31}		56 ^{L31}								
06	06 ^A _{L38}	26 ^{L31}	36 ^A _{L38}	56 ^{L31}	26 ^{L31}	56 ^{L31}							
07	06 ^A _{L38}	26 ^{L31}	36 ^A _{L38}	56 ^{L31}	11 ^A _{L38}	26 ^{L31}	56 ^A _{L38}		00 ^{L31}				
08	26 ^A _{L38}	56 ^{L31}			26 ^{L31}	56 ^A _{L38}			00 ^{L31}				
09	26 ^A _{L38}	56 ^{L31}			26 ^{L31}	56 ^A _{L38}							
10	26 ^A _{L38}	56 ^{L31}			26 ^{L31}	56 ^A _{L38}			00 ^{L31}				
11	26 ^A _{L38}	56 ^{L31}			26 ^{L31}	56 ^A _{L38}							
12	26 ^A _{L38}	56 ^{L31}			26 ^{L31}	56 ^A _{L38}			00 ^{L31}				
13	14 ^B _{L31} vF	26 ^A _{L38}	56 ^{L31}		26 ^{L31}	56 ^A _{L38}							
14	26 ^A _{L38}	56 ^{L31}			26 ^{L31}	56 ^A _{L38}			00 ^{L31}				
15	26 ^A _{L38}	50 ^{L31} n15	56 ^{L31}		26 ^{L31}	56 ^A _{L38}							
16	26 ^A _{L38}	36 ^{L31} n5S	56 ^{L31}		26 ^{L31}	56 ^A _{L38}			00 ^{L31}				
17	26 ^A _{L38}	56 ^{L31}			26 ^{L31}	56 ^A _{L38}							
18	26 ^A _{L38}	56 ^{L31}			26 ^{L31}	56 ^A _{L38}			00 ^{L31}				
19	26 ^A _{L38}	56 ^{L31}			26 ^{L31}	56 ^A _{L38}							
20	26 ^{L31}	56 ^{L31}			26 ^{L31}	56 ^{L31}			00 ^{L31}				
21	56 ^{L31}				56 ^{L31}								
22									00 ^{L31}				



Gültig ab 10.12.2023

A-B = Fahrwege

L31 = Linie 31

L38 = Linie 38

vF = an Schultagen; am ersten Schultag nach den Sommerferien & letzten Schultag vor den Weihnachts-, Oster- und Pfingstferien 1:30 Std. früher; am letzten Schultag vor den Sommerferien 2:40 Std. früher

n15 = nur dienstags bis donnerstags an Schultagen; nicht am ersten Schultag nach den Sommerferien

n5S = nur montags bis donnerstags an Schultagen; nicht am ersten Schultag nach den Sommerferien

	Montag - Freitag				Samstag				Sonn-/Feiertag				
05	19 ^A _{L38}	29 ^{L31}	59 ^{L31}		59 ^{L31}								
06	09 ^A _{L38}	29 ^{L31}	39 ^A _{L38}	59 ^{L31}	29 ^{L31}	59 ^{L31}							
07	09 ^A _{L38}	29 ^{L31}	39 ^A _{L38}	59 ^{L31}	14 ^A _{L38}	29 ^{L31}	59 ^A _{L38}		01 ^{L31}				
08	29 ^A _{L38}	59 ^{L31}			29 ^{L31}	59 ^A _{L38}			01 ^{L31}				
09	29 ^A _{L38}	59 ^{L31}			29 ^{L31}	59 ^A _{L38}							
10	29 ^A _{L38}	59 ^{L31}			29 ^{L31}	59 ^A _{L38}			01 ^{L31}				
11	29 ^A _{L38}	59 ^{L31}			29 ^{L31}	59 ^A _{L38}							
12	29 ^A _{L38}	59 ^{L31}			29 ^{L31}	59 ^A _{L38}			01 ^{L31}				
13	29 ^A _{L38}	59 ^{L31}			29 ^{L31}	59 ^A _{L38}							
14	29 ^A _{L38}	59 ^{L31}			29 ^{L31}	59 ^A _{L38}			01 ^{L31}				
15	29 ^A _{L38}	53 ^{L31} _{n15}	59 ^{L31}		29 ^{L31}	59 ^A _{L38}							
16	29 ^A _{L38}	39 ^{L31} _{n5S}	59 ^{L31}		29 ^{L31}	59 ^A _{L38}			01 ^{L31}				
17	29 ^A _{L38}	59 ^{L31}			29 ^{L31}	59 ^A _{L38}							
18	29 ^A _{L38}	59 ^{L31}			29 ^{L31}	59 ^A _{L38}			01 ^{L31}				
19	29 ^A _{L38}	59 ^{L31}			29 ^{L31}	59 ^A _{L38}							
20	29 ^{L31}	59 ^{L31}			29 ^{L31}	59 ^{L31}			01 ^{L31}				
21	59 ^{L31}				59 ^{L31}								
22									01 ^{L31}				

- A** ○ Irl
- Obertr. Realsch./Kreuzung B15
- 1 -Abzw. Bahnhof
- 2 -Kreuzung B15
- 3 -Kirche
- 4 -Sparkasse
- 4 -Edekastraße
- 5 -Am Bergacker
- 6 -Ernst-Frenzel-Straße
- 9 Burgweinting Höfling
- 9 -Herm.-Höcherl-Straße
- 11 -Friedrich-Viehbacher-Allee
- 12 -Kirche
- 14 Regensburg Benzstraße
- 15 -Bajuwarenstraße
- 16 -Zeißstraße
- 17 -Krankenhaus St. Josef
- 18 -Safferlingstraße
- 19 -Herm.-Geib-Straße
- 20 -Stobäusplatz
- 3 Obertraubling Kirche
- 4 -Grundschule
- 4 -Mühlenweg
- 5 Piesenkofen Einthaler Weg
- 6 -Erlenring
- 9 Oberhinkofen
- 11 Scharmassing
- 13 Unterisling
- 15 Regensburg Jahnstadion
- 16 -Franz-Hartl-Straße
- 17 -Am Biopark
- 19 -Otto-Hahn-Straße
- 20 -TechCampus/OTH
- 21 -Haydnstraße
- 22 -HBF Süd/Arcaden
- 24 -Hauptbahnhof (Steig B5)
- 26 -Hauptbahnhof (Steig C0)

Gültig ab 10.12.2023

A = fährt A **n15** = nur dienstags bis donnerstags an Schultagen; nicht am ersten Schultag nach den Sommerferien
L31 = Linie 31 **n5S** = nur montags bis donnerstags an Schultagen; nicht am ersten Schultag nach den Sommerferien
L38 = Linie 38

	Montag - Freitag				Samstag				Sonn-/Feiertag				
05	20 ^A _{L38}	30 ^{L31}											
06	00 ^{L31}	10 ^A _{L38}	30 ^{L31}	40 ^A _{L38}	00 ^{L31}	30 ^{L31}							
07	00 ^{L31}	10 ^A _{L38}	30 ^{L31}	40 ^A _{L38}	00 ^{L31}	15 ^A _{L38}	30 ^{L31}		02 ^{L31}				
08	00 ^{L31}	30 ^A _{L38}			00 ^A _{L38}	30 ^{L31}			02 ^{L31}				
09	00 ^{L31}	30 ^A _{L38}			00 ^A _{L38}	30 ^{L31}							
10	00 ^{L31}	30 ^A _{L38}			00 ^A _{L38}	30 ^{L31}			02 ^{L31}				
11	00 ^{L31}	30 ^A _{L38}			00 ^A _{L38}	30 ^{L31}							
12	00 ^{L31}	30 ^A _{L38}			00 ^A _{L38}	30 ^{L31}			02 ^{L31}				
13	00 ^{L31}	15 ^{L31} _{vF}	20 ^{L31} _{vF}	30 ^A _{L38}	00 ^A _{L38}	30 ^{L31}							
14	00 ^{L31}	30 ^A _{L38}			00 ^A _{L38}	30 ^{L31}			02 ^{L31}				
15	00 ^{L31}	30 ^A _{L38}	54 ^{L31} _{n15}		00 ^A _{L38}	30 ^{L31}							
16	00 ^{L31}	30 ^A _{L38}	40 ^{L31} _{n5S}		00 ^A _{L38}	30 ^{L31}			02 ^{L31}				
17	00 ^{L31}	30 ^A _{L38}			00 ^A _{L38}	30 ^{L31}							
18	00 ^{L31}	30 ^A _{L38}			00 ^A _{L38}	30 ^{L31}			02 ^{L31}				
19	00 ^{L31}	30 ^A _{L38}			00 ^A _{L38}	30 ^{L31}							
20	00 ^{L31}	30 ^{L31}			00 ^A _{L38}	30 ^{L31}			02 ^{L31}				
21	00 ^{L31}				00 ^{L31}								
22	00 ^{L31}				00 ^{L31}				02 ^{L31}				

- A**
- 1 Obertraubling Abzw. Bahnhof
- 1 -Kreuzung B15
- 2 -Kirche
- 3 -Sparkasse
- 3 -Edekastraße
- 4 -Am Bergacker
- 5 -Ernst-Frenzel-Straße
- 8 Burgweinting Höfling
- 8 -Herm.-Höcherl-Straße
- 10 -Friedrich-Viehbacher-Allee
- 11 -Kirche
- 13 Regensburg Benzstraße
- 14 -Bajuwarenstraße
- 15 -Zeißstraße
- 16 -Krankenhaus St. Josef
- 17 -Safferlingstraße
- 18 -Herm.-Geib-Straße
- 19 -Stobäusplatz
- 2 Obertraubling Kirche
- 3 -Grundschule
- 3 -Mühlenweg
- 4 Piesenkofen Einthaler Weg
- 5 -Erlenring
- 8 Oberhinkofen
- 10 Scharmassing
- 12 Unterisling
- 14 Regensburg Jahnstadion
- 15 -Franz-Hartl-Straße
- 16 -Am Biopark
- 18 -Otto-Hahn-Straße
- 19 -TechCampus/OTH
- 20 -Haydnstraße
- 21 -HBF Süd/Arcaden
- 23 -Hauptbahnhof (Steig B5)
- 25 -Hauptbahnhof (Steig C0)

Gültig ab 10.12.2023

- A** = fährt A
- L31** = Linie 31
- L38** = Linie 38
- vF** = an Schultagen; am ersten Schultag nach den Sommerferien & letzten Schultag vor den Weihnachts-, Oster- und Pfingstferien 1:30 Std. früher; am letzten Schultag vor den Sommerferien 2:40 Std. früher
- n15** = nur dienstags bis donnerstags an Schultagen; nicht am ersten Schultag nach den Sommerferien
- n5S** = nur montags bis donnerstags an Schultagen; nicht am ersten Schultag nach den Sommerferien

	Montag - Freitag				Samstag				Sonn-/Feiertag							
05	21	A L38	31	L31												
06	01	L31	11	A L38	31	L31	41	A L38	01	L31	31	L31				
07	01	L31	11	A L38	31	L31	41	A L38	01	L31	16	A L38	31	L31	03	L31
08	01	L31	31	A L38					01	A L38	31	L31			03	L31
09	01	L31	31	A L38					01	A L38	31	L31				
10	01	L31	31	A L38					01	A L38	31	L31			03	L31
11	01	L31	31	A L38					01	A L38	31	L31				
12	01	L31	31	A L38					01	A L38	31	L31			03	L31
13	01	L31	16	L31 vF	21	L31 vF	31	A L38	01	A L38	31	L31				
14	01	L31	31	A L38					01	A L38	31	L31			03	L31
15	01	L31	31	A L38	55	L31 n15			01	A L38	31	L31				
16	01	L31	31	A L38	41	L31 n5S			01	A L38	31	L31			03	L31
17	01	L31	31	A L38					01	A L38	31	L31				
18	01	L31	31	A L38					01	A L38	31	L31			03	L31
19	01	L31	31	A L38					01	A L38	31	L31				
20	01	L31	31	L31					01	A L38	31	L31			03	L31
21	01	L31							01	L31						
22	01	L31							01	L31					03	L31

Gültig ab 10.12.2023

- A** = fährt A
- L31** = Linie 31
- L38** = Linie 38
- vF** = an Schultagen; am ersten Schultag nach den Sommerferien & letzten Schultag vor den Weihnachts-, Oster- und Pfingstferien 1:30 Std. früher; am letzten Schultag vor den Sommerferien 2:40 Std. früher
- n15** = nur dienstags bis donnerstags an Schultagen; nicht am ersten Schultag nach den Sommerferien
- n5S** = nur montags bis donnerstags an Schultagen; nicht am ersten Schultag nach den Sommerferien



	Montag - Freitag				Samstag				Sonn-/Feiertag				
05	32												
06	02	32			02	32							
07	02	32			02	32			04				
08	02				32				04				
09	02				32								
10	02				32				04				
11	02				32								
12	02				32				04				
13	02	17 ^{VF}	22 ^{VF}		32								
14	02				32				04				
15	02	56 ⁿ¹⁵			32								
16	02	42 ^{n5S}			32				04				
17	02				32								
18	02				32				04				
19	02				32								
20	02	32			32				04				
21	02				02								
22	02				02				04				

- Irl
- Obertraubling Kirche
- 1 -Sparkasse
- 1 -Edekastraße
- 2 -Am Bergacker
- 3 -Ernst-Frenzel-Straße
- 6 Burgweinting Höfling
- 6 -Herm.-Höcherl-Straße
- 8 -Friedrich-Viehbacher-Allee
- 9 -Kirche
- 11 Regensburg Benzstraße
- 12 -Bajuwarenstraße
- 13 -Zeißstraße
- 14 -Krankenhaus St. Josef
- 15 -Safferlingstraße
- 16 -Herm.-Geib-Straße
- 17 -Stobäusplatz
- 23 -Hauptbahnhof

Gültig ab 10.12.2023

VF = an Schultagen; am ersten Schultag nach den Sommerferien & letzten Schultag vor den Weihnachts-, Oster- und Pfingstferien 1:30 Std. früher; am letzten Schultag vor den Sommerferien 2:40 Std. früher

n15 = nur dienstags bis donnerstags an Schultagen; nicht am ersten Schultag nach den Sommerferien

n5S = nur montags bis donnerstags an Schultagen; nicht am ersten Schultag nach den Sommerferien

	Montag - Freitag				Samstag				Sonn-/Feiertag				
05	33												
06	03	33			03	33							
07	03	33			03	33			05				
08	03				33				05				
09	03				33								
10	03				33				05				
11	03				33								
12	03				33				05				
13	03	18 ^{VF}	23 ^{VF}		33								
14	03				33				05				
15	03	57 ⁿ¹⁵			33								
16	03	43 ^{n5S}			33				05				
17	03				33								
18	03				33				05				
19	03				33								
20	03	33			33				05				
21	03				03								
22	03				03				05				

- Irl
- ● Obertraubling Sparkasse
- 0 -Edekastraße
- 1 -Am Bergacker
- 2 -Ernst-Frenzel-Straße
- 5 Burgweinting Höfling
- 5 -Herm.-Höcherl-Straße
- 7 -Friedrich-Viehbacher-Allee
- 8 -Kirche
- 10 Regensburg Benzstraße
- 11 -Bajuwarenstraße
- 12 -Zeißstraße
- 13 -Krankenhaus St. Josef
- 14 -Safferlingstraße
- 15 -Herm.-Geib-Straße
- 16 -Stobäusplatz
- 22 -Hauptbahnhof

Gültig ab 10.12.2023

VF = an Schultagen; am ersten Schultag nach den Sommerferien & letzten Schultag vor den Weihnachts-, Oster- und Pfingstferien 1:30 Std. früher; am letzten Schultag vor den Sommerferien 2:40 Std. früher

n15 = nur dienstags bis donnerstags an Schultagen; nicht am ersten Schultag nach den Sommerferien

n5S = nur montags bis donnerstags an Schultagen; nicht am ersten Schultag nach den Sommerferien

	Montag - Freitag				Samstag				Sonn-/Feiertag				
05	33												
06	03	33			03	33							
07	03	33			03	33			06				
08	03				33				06				
09	03				33								
10	03				33				06				
11	03				33								
12	03				33				06				
13	03	18 ^{VF}	23 ^{VF}		33								
14	03				33				06				
15	03	57 ⁿ¹⁵			33								
16	03	43 ^{n5S}			33				06				
17	03				33								
18	03				33				06				
19	03				33								
20	03	33			33				06				
21	03				03								
22	03				03				06				

- ● Obertraubling Edekastr.
- 1 -Am Bergacker
- 2 -Ernst-Frenzel-Straße
- 5 Burgweinting Höfling
- 5 -Herm.-Höcherl-Straße
- 7 -Friedrich-Viehbacher-Allee
- 8 -Kirche
- 10 Regensburg Benzstraße
- 11 -Bajuwarenstraße
- 12 -Zeißstraße
- 13 -Krankenhaus St. Josef
- 14 -Safferlingstraße
- 15 -Herm.-Geib-Straße
- 16 -Stobäusplatz
- 22 -Hauptbahnhof

Gültig ab 10.12.2023

VF = an Schultagen; am ersten Schultag nach den Sommerferien & letzten Schultag vor den Weihnachts-, Oster- und Pfingstferien 1:30 Std. früher; am letzten Schultag vor den Sommerferien 2:40 Std. früher

n15 = nur dienstags bis donnerstags an Schultagen; nicht am ersten Schultag nach den Sommerferien

n5S = nur montags bis donnerstags an Schultagen; nicht am ersten Schultag nach den Sommerferien

Uhrzeit	Montag - Freitag				Samstag				Sonn-/Feiertag									
	05	06	07	08	09	10	11	12	13	14	15	16	17	18	19	20	21	22
05	34																	
06	04	34				04	34											
07	04	34				04	34			06								
08	04					34				06								
09	04					34												
10	04					34				06								
11	04					34												
12	04					34				06								
13	04	19 ^{VF}	24 ^{VF}			34												
14	04					34				06								
15	04	58 ⁿ¹⁵				34												
16	04	44 ^{n5S}				34				06								
17	04					34												
18	04					34				06								
19	04					34												
20	04	34				34				06								
21	04					04												
22	04					04				06								

- Irl
- ▶ ● Obertraubling Am Bergacker
- 1 -Ernst-Frenzel-Straße
- 4 Burgweinting Höfling
- 4 -Herm.-Höcherl-Straße
- 6 -Friedrich-Viehbacher-Allee
- 7 -Kirche
- 9 Regensburg Benzstraße
- 10 -Bajuwarenstraße
- 11 -Zeißstraße
- 12 -Krankenhaus St. Josef
- 13 -Safferlingstraße
- 14 -Herm.-Geib-Straße
- 15 -Stobäusplatz
- 21 -Hauptbahnhof

Gültig ab 10.12.2023

VF = an Schultagen; am ersten Schultag nach den Sommerferien & letzten Schultag vor den Weihnachts-, Oster- und Pfingstferien 1:30 Std. früher; am letzten Schultag vor den Sommerferien 2:40 Std. früher

n15 = nur dienstags bis donnerstags an Schultagen; nicht am ersten Schultag nach den Sommerferien

n5S = nur montags bis donnerstags an Schultagen; nicht am ersten Schultag nach den Sommerferien

Uhr	Montag - Freitag				Samstag				Sonn-/Feiertag			
	05	35			05	35			07			
05	35											
06	05	35			05	35						
07	05	35			05	35			07			
08	05				35				07			
09	05				35							
10	05				35				07			
11	05				35							
12	05				35				07			
13	05	20 ^{VF}	25 ^{VF}		35							
14	05				35				07			
15	05	59 ⁿ¹⁵			35							
16	05	45 ^{n5S}			35				07			
17	05				35							
18	05				35				07			
19	05				35							
20	05	35			35				07			
21	05				05							
22	05				05				07			

Fahrwege mit Fahrzeit in Minuten

- Irl
- ● Obertr. Ernst-Frenzel-Straße
- 3 Burgweinting Höfling
- 3 -Herm.-Höcherl-Straße
- 5 -Friedrich-Viehbacher-Allee
- 6 -Kirche
- 8 Regensburg Benzstraße
- 9 -Bajuwarenstraße
- 10 -Zeißstraße
- 11 -Krankenhaus St. Josef
- 12 -Safferlingstraße
- 13 -Herm.-Geib-Straße
- 14 -Stobäusplatz
- 20 -Hauptbahnhof

Gültig ab 10.12.2023

VF = an Schultagen; am ersten Schultag nach den Sommerferien & letzten Schultag vor den Weihnachts-, Oster- und Pfingstferien 1:30 Std. früher; am letzten Schultag vor den Sommerferien 2:40 Std. früher

n15 = nur dienstags bis donnerstags an Schultagen; nicht am ersten Schultag nach den Sommerferien

n5S = nur montags bis donnerstags an Schultagen; nicht am ersten Schultag nach den Sommerferien

Fahrwege mit Fahrzeit in Minuten

- Irl
- ▶ Burgweinting Höfling
- 0 -Herm.-Höcherl-Straße
- 2 -Friedrich-Viehbacher-Allee
- 3 -Kirche
- 5 Regensburg Benzstraße
- 6 -Bajuwarenstraße
- 7 -Zeißstraße
- 8 -Krankenhaus St. Josef
- 9 -Safferlingstraße
- 10 -Herm.-Geib-Straße
- 11 -Stobäusplatz
- 17 -Hauptbahnhof

	Montag - Freitag				Samstag				Sonn-/Feiertag				
05	38												
06	08	38			08	38							
07	08	38			08	38			10				
08	08				38				10				
09	08				38								
10	08				38				10				
11	08				38								
12	08				38				10				
13	08	23 ^{VF}	28 ^{VF}		38								
14	08				38				10				
15	08				38								
16	02 ⁿ¹⁵	08	48 ^{n5S}		38				10				
17	08				38								
18	08				38				10				
19	08				38								
20	08	38			38				10				
21	08				08								
22	08				08				10				

Gültig ab 10.12.2023

VF = an Schultagen; am ersten Schultag nach den Sommerferien & letzten Schultag vor den Weihnachts-, Oster- und Pfingstferien 1:30 Std. früher; am letzten Schultag vor den Sommerferien 2:40 Std. früher

n15 = nur dienstags bis donnerstags an Schultagen; nicht am ersten Schultag nach den Sommerferien

n5S = nur montags bis donnerstags an Schultagen; nicht am ersten Schultag nach den Sommerferien

	Montag - Freitag				Samstag				Sonn-/Feiertag				
05	38												
06	08	38			08	38							
07	08	38			08	38				10			
08	08				38					10			
09	08				38								
10	08				38					10			
11	08				38								
12	08				38					10			
13	08	23 ^{vF}	28 ^{vF}		38								
14	08				38					10			
15	08				38								
16	02 ⁿ¹⁵	08	48 ^{n5S}		38					10			
17	08				38								
18	08				38					10			
19	08				38								
20	08	38			38					10			
21	08				08								
22	08				08					10			
23													

- Fahrwege mit Fahrzeit in Minuten
- Irl
 - ▶ ● Burgweinting H.-Höcherl-Straße
 - 2-Friedrich-Viehbacher-Allee
 - 3-Kirche
 - 5 Regensburg Benzstraße
 - 6-Bajuwarenstraße
 - 7-Zeißstraße
 - 8-Krankenhaus St. Josef
 - 9-Safferlingstraße
 - 10-Herm.-Geib-Straße
 - 11-Stobäusplatz
 - 17-Hauptbahnhof

Gültig ab 10.12.2023

vF = an Schultagen; am ersten Schultag nach den Sommerferien & letzten Schultag vor den Weihnachts-, Oster- und Pfingstferien 1:30 Std. früher; am letzten Schultag vor den Sommerferien 2:40 Std. früher
n15 = nur dienstags bis donnerstags an Schultagen; nicht am ersten Schultag nach den Sommerferien
n5S = nur montags bis donnerstags an Schultagen; nicht am ersten Schultag nach den Sommerferien

Fahrwege mit Fahrzeit in Minuten

- Irl
- ● Burgw. Friedrich-Viehbacher-Allee
- 1 -Kirche
- 3 Regensburg Benzstraße
- 4 -Bajuwarenstraße
- 5 -Zeißstraße
- 6 -Krankenhaus St. Josef
- 7 -Safferlingstraße
- 8 -Herm.-Geib-Straße
- 9 -Stobäusplatz
- 15 -Hauptbahnhof

Uhrzeit	Montag - Freitag				Samstag				Sonn-/Feiertag			
	1	2	3	4	1	2	3	4	1	2	3	4
05	40											
06	10	40			10	40						
07	10	40			10	40			12			
08	10				40				12			
09	10				40							
10	10				40				12			
11	10				40							
12	10				40				12			
13	10	25 ^{VF}	30 ^{VF}		40							
14	10				40				12			
15	10				40							
16	04 ⁿ¹⁵	10	50 ^{n5S}		40				12			
17	10				40							
18	10				40				12			
19	10				40							
20	10	40			40				12			
21	10				10							
22	10				10				12			

Gültig ab 10.12.2023

VF = an Schultagen; am ersten Schultag nach den Sommerferien & letzten Schultag vor den Weihnachts-, Oster- und Pfingstferien 1:30 Std. früher; am letzten Schultag vor den Sommerferien 2:40 Std. früher

n15 = nur dienstags bis donnerstags an Schultagen; nicht am ersten Schultag nach den Sommerferien

n5S = nur montags bis donnerstags an Schultagen; nicht am ersten Schultag nach den Sommerferien

Fahrwege mit Fahrzeit in Minuten

- Irl
- ● Burgweinting Kirche
- 2 Regensburg Benzstraße
- 3 -Bajuwarenstraße
- 4 -Zeißstraße
- 5 -Krankenhaus St. Josef
- 6 -Safferlingstraße
- 7 -Herm.-Geib-Straße
- 8 -Stobäusplatz
- 14 -Hauptbahnhof

	Montag - Freitag				Samstag				Sonn-/Feiertag				
05	41												
06	11	41			11	41							
07	11	41			11	41			13				
08	11				41				13				
09	11				41								
10	11				41				13				
11	11				41								
12	11				41				13				
13	11	26 ^{VF}	31 ^{VF}		41								
14	11				41				13				
15	11				41								
16	05 ⁿ¹⁵	11	51 ^{n5S}		41				13				
17	11				41								
18	11				41				13				
19	11				41								
20	11	41			41				13				
21	11				11								
22	11				11				13				

Gültig ab 10.12.2023

vF = an Schultagen; am ersten Schultag nach den Sommerferien & letzten Schultag vor den Weihnachts-, Oster- und Pfingstferien 1:30 Std. früher; am letzten Schultag vor den Sommerferien 2:40 Std. früher

n15 = nur dienstags bis donnerstags an Schultagen; nicht am ersten Schultag nach den Sommerferien

n5S = nur montags bis donnerstags an Schultagen; nicht am ersten Schultag nach den Sommerferien

	Montag - Freitag				Samstag				Sonn-/Feiertag				
05	43												
06	13	43			13	43							
07	13	43			13	43			15				
08	13				43				15				
09	13				43								
10	13				43				15				
11	13				43								
12	13				43				15				
13	13	28 ^{VF}	33 ^{VF}		43								
14	13				43				15				
15	13				43								
16	07 ⁿ¹⁵	13	53 ^{n5S}		43				15				
17	13				43								
18	13				43				15				
19	13				43								
20	13	43			43				15				
21	13				13								
22	13				13				15				

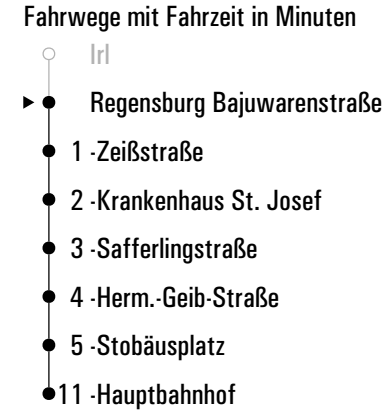
Fahrwege mit Fahrzeit in Minuten



Gültig ab 10.12.2023

VF = an Schultagen; am ersten Schultag nach den Sommerferien & letzten Schultag vor den Weihnachts-, Oster- und Pfingstferien 1:30 Std. früher; am letzten Schultag vor den Sommerferien 2:40 Std. früher
n15 = nur dienstags bis donnerstags an Schultagen; nicht am ersten Schultag nach den Sommerferien
n5S = nur montags bis donnerstags an Schultagen; nicht am ersten Schultag nach den Sommerferien

	Montag - Freitag				Samstag				Sonn-/Feiertag				
05	44												
06	14	44			14	44							
07	14	44			14	44			16				
08	14				44				16				
09	14				44								
10	14				44				16				
11	14				44								
12	14				44				16				
13	14	29 ^{VF}	34 ^{VF}		44								
14	14				44				16				
15	14				44								
16	08 ⁿ¹⁵	14	54 ^{n5S}		44				16				
17	14				44								
18	14				44				16				
19	14				44								
20	14	44			44				16				
21	14				14								
22	14				14				16				



Gültig ab 10.12.2023

VF = an Schultagen; am ersten Schultag nach den Sommerferien & letzten Schultag vor den Weihnachts-, Oster- und Pfingstferien 1:30 Std. früher; am letzten Schultag vor den Sommerferien 2:40 Std. früher

n15 = nur dienstags bis donnerstags an Schultagen; nicht am ersten Schultag nach den Sommerferien

n5S = nur montags bis donnerstags an Schultagen; nicht am ersten Schultag nach den Sommerferien

	Montag - Freitag				Samstag				Sonn-/Feiertag				
05	45												
06	15	45			15	45							
07	15	45			15	45			17				
08	15				45				17				
09	15				45								
10	15				45				17				
11	15				45								
12	15				45				17				
13	15	30 ^{VF}	35 ^{VF}		45								
14	15				45				17				
15	15				45								
16	09 ⁿ¹⁵	15	55 ^{n5S}		45				17				
17	15				45								
18	15				45				17				
19	15				45								
20	15	45			45				17				
21	15				15								
22	15				15				17				

Fahrwege mit Fahrzeit in Minuten



Gültig ab 10.12.2023

vF = an Schultagen; am ersten Schultag nach den Sommerferien & letzten Schultag vor den Weihnachts-, Oster- und Pfingstferien 1:30 Std. früher; am letzten Schultag vor den Sommerferien 2:40 Std. früher
n15 = nur dienstags bis donnerstags an Schultagen; nicht am ersten Schultag nach den Sommerferien
n5S = nur montags bis donnerstags an Schultagen; nicht am ersten Schultag nach den Sommerferien

	Montag - Freitag				Samstag				Sonn-/Feiertag				
05	46												
06	16	46			16	46							
07	16	46			16	46			18				
08	16				46				18				
09	16				46								
10	16				46				18				
11	16				46								
12	16				46				18				
13	16	31 ^{VF}	36 ^{VF}		46								
14	16				46				18				
15	16				46								
16	10 ⁿ¹⁵	16	56 ^{n5S}		46				18				
17	16				46								
18	16				46				18				
19	16				46								
20	16	46			46				18				
21	16				16								
22	16				16				18				

Fahrwege mit Fahrzeit in Minuten

- Irl
- ● Rgbg. Krankenhaus St. Josef
- 1 -Safferlingstraße
- 2 -Herm.-Geib-Straße
- 3 -Stobäusplatz
- 9 -Hauptbahnhof

Gültig ab 10.12.2023

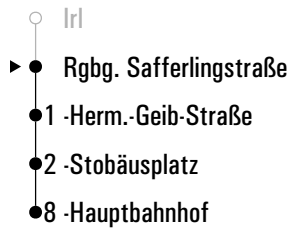
VF = an Schultagen; am ersten Schultag nach den Sommerferien & letzten Schultag vor den Weihnachts-, Oster- und Pfingstferien 1:30 Std. früher; am letzten Schultag vor den Sommerferien 2:40 Std. früher

n15 = nur dienstags bis donnerstags an Schultagen; nicht am ersten Schultag nach den Sommerferien

n5S = nur montags bis donnerstags an Schultagen; nicht am ersten Schultag nach den Sommerferien

	Montag - Freitag				Samstag				Sonn-/Feiertag				
05	47												
06	17	47			17	47							
07	17	47			17	47			19				
08	17				47				19				
09	17				47								
10	17				47				19				
11	17				47								
12	17				47				19				
13	17	32 ^{VF}	37 ^{VF}		47								
14	17				47				19				
15	17				47								
16	11 ⁿ¹⁵	17	57 ^{n5S}		47				19				
17	17				47								
18	17				47				19				
19	17				47								
20	17	47			47				19				
21	17				17								
22	17				17				19				

Fahrwege mit Fahrzeit in Minuten

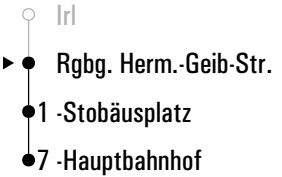


Gültig ab 10.12.2023

VF = an Schultagen; am ersten Schultag nach den Sommerferien & letzten Schultag vor den Weihnachts-, Oster- und Pfingstferien 1:30 Std. früher; am letzten Schultag vor den Sommerferien 2:40 Std. früher
n15 = nur dienstags bis donnerstags an Schultagen; nicht am ersten Schultag nach den Sommerferien
n5S = nur montags bis donnerstags an Schultagen; nicht am ersten Schultag nach den Sommerferien

	Montag - Freitag				Samstag				Sonn-/Feiertag			
05	48											
06	18	48			18	48						
07	18	48			18	48			20			
08	18				48				20			
09	18				48							
10	18				48				20			
11	18				48							
12	18				48				20			
13	18	33 ^{VF}	38 ^{VF}		48							
14	18				48				20			
15	18				48							
16	12 ⁿ¹⁵	18	58 ^{n5S}		48				20			
17	18				48							
18	18				48				20			
19	18				48							
20	18	48			48				20			
21	18				18							
22	18				18				20			

Fahrwege mit Fahrzeit in Minuten




Gültig ab 10.12.2023

vF = an Schultagen; am ersten Schultag nach den Sommerferien & letzten Schultag vor den Weihnachts-, Oster- und Pfingstferien 1:30 Std. früher; am letzten Schultag vor den Sommerferien 2:40 Std. früher
n15 = nur dienstags bis donnerstags an Schultagen; nicht am ersten Schultag nach den Sommerferien
n5S = nur montags bis donnerstags an Schultagen; nicht am ersten Schultag nach den Sommerferien

	Montag - Freitag				Samstag				Sonn-/Feiertag				
05	49												
06	19	49			19	49							
07	19	49			19	49			21				
08	19				49				21				
09	19				49								
10	19				49				21				
11	19				49								
12	19				49				21				
13	19	34 ^{VF}	39 ^{VF}		49								
14	19				49				21				
15	19				49								
16	13 ⁿ¹⁵	19	59 ^{n5S}		49				21				
17	19				49								
18	19				49				21				
19	19				49								
20	19	49			49				21				
21	19				19								
22	19				19				21				

Fahrwege mit Fahrzeit in Minuten



Gültig ab 10.12.2023

VF = an Schultagen; am ersten Schultag nach den Sommerferien & letzten Schultag vor den Weihnachts-, Oster- und Pfingstferien 1:30 Std. früher; am letzten Schultag vor den Sommerferien 2:40 Std. früher

n15 = nur dienstags bis donnerstags an Schultagen; nicht am ersten Schultag nach den Sommerferien

n5S = nur montags bis donnerstags an Schultagen; nicht am ersten Schultag nach den Sommerferien

Fahrwege mit Fahrzeit in Minuten

- Barbing West
- ▶ ● Obertraubling Kirche
- 1 -Grundschule
- 1 -Mühlenweg
- 2 Piesenkofen Einthaler Weg
- 3 -Erlenring
- 6 Oberhinkofen
- 8 Scharmassing
- 10 Unterisling
- 12 Regensburg Jahnstadion
- 13 -Franz-Hartl-Straße
- 14 -Am Biopark
- 16 -Otto-Hahn-Straße
- 17 -TechCampus/OTH
- 18 -Haydnstraße
- 19 -HBF Süd/Arcaden
- 21 -Hauptbahnhof

Montag - Freitag		Samstag																		
05	22																			
06	12	42																		
07	12	42																		
08	32																			
09	32																			
10	32																			
11	32																			
12	32																			
13	32																			
14	32																			
15	32																			
16	32																			
17	32																			
18	32																			
19	32																			
20																				
21																				
22																				
23																				
00																				
01																				

Gültig ab 10.12.2023

Fahrwege mit Fahrzeit in Minuten

- Barbing West
- ▶ ● Obertraubling Grundschule
- 0 -Mühlenweg
- 1 Piesenkofen Einthaler Weg
- 2 -Erlenring
- 5 Oberhinkofen
- 7 Scharmassing
- 9 Unterisling
- 11 Regensburg Jahnstadion
- 12 -Franz-Hartl-Straße
- 13 -Am Biopark
- 15 -Otto-Hahn-Straße
- 16 -TechCampus/OTH
- 17 -Haydnstraße
- 18 -HBF Süd/Arcaden
- 20 -Hauptbahnhof

Montag - Freitag		Samstag																		
05	23																			
06	13	43																		
07	13	43																		
08	33																			
09	33																			
10	33																			
11	33																			
12	33																			
13	33																			
14	33																			
15	33																			
16	33																			
17	33																			
18	33																			
19	33																			
20																				
21																				
22																				
23																				
00																				
01																				

Gültig ab 10.12.2023

Montag - Freitag										Samstag									
05	23																		
06	13	43																	
07	13	43								18									
08	33									03									
09	33									03									
10	33									03									
11	33									03									
12	33									03									
13	33									03									
14	33									03									
15	33									03									
16	33									03									
17	33									03									
18	33									03									
19	33									03									
20										03									
21																			
22																			
23																			
00																			
01																			

Fahrwege mit Fahrzeit in Minuten

- Barbing West
- ● Obertraubling Mühlenweg
- 1 Piesenkofen Einthaler Weg
- 2 -Erlenring
- 5 Oberhinkofen
- 7 Scharmassing
- 9 Unterisling
- 11 Regensburg Jahnstadion
- 12 -Franz-Hartl-Straße
- 13 -Am Biopark
- 15 -Otto-Hahn-Straße
- 16 -TechCampus/OTH
- 17 -Haydnstraße
- 18 -HBF Süd/Arcaden
- 20 -Hauptbahnhof

Gültig ab 10.12.2023



Montag - Freitag

Samstag

05	24																		
06	14	44																	
07	14	44																	
08	34																		
09	34																		
10	34																		
11	34																		
12	34																		
13	34																		
14	34																		
15	34																		
16	34																		
17	34																		
18	34																		
19	34																		
20																			
21																			
22																			
23																			
00																			
01																			

Fahrwege mit Fahrzeit in Minuten

- Barbing West
- ▶ ● Piesenkofen Einthaler Weg
- 1 -Erlenring
- 4 Oberhinkofen
- 6 Scharmassing
- 8 Unterisling
- 10 Regensburg Jahnstadion
- 11 -Franz-Hartl-Straße
- 12 -Am Biopark
- 14 -Otto-Hahn-Straße
- 15 -TechCampus/OTH
- 16 -Haydnstraße
- 17 -HBF Süd/Arcaden
- 19 -Hauptbahnhof

Gültig ab 10.12.2023

Fahrwege mit Fahrzeit in Minuten

- Barbing West
- ▶ ● Piesenkofen Erlenring
- 3 Oberhinkofen
- 5 Scharmassing
- 7 Unterisling
- 9 Regensburg Jahnstadion
- 10 Franz-Hartl-Straße
- 11 Am Biopark
- 13 Otto-Hahn-Straße
- 14 TechCampus/OTH
- 15 Haydnstraße
- 16 HBF Süd/Arcaden
- 18 Hauptbahnhof

Montag - Freitag		Samstag																		
05	25																			
06	15	45																		
07	15	45																		
08	35									20										
09	35									05										
10	35									05										
11	35									05										
12	35									05										
13	35									05										
14	35									05										
15	35									05										
16	35									05										
17	35									05										
18	35									05										
19	35									05										
20										05										
21																				
22																				
23																				
00																				
01																				

Gültig ab 10.12.2023

Montag - Freitag										Samstag									
05	28																		
06	18	48																	
07	18	48								23									
08	38									08									
09	38									08									
10	38									08									
11	38									08									
12	38									08									
13	38									08									
14	38									08									
15	38									08									
16	38									08									
17	38									08									
18	38									08									
19	38									08									
20										08									
21																			
22																			
23																			
00																			
01																			

Fahrwege mit Fahrzeit in Minuten

- Barbing West
- ▶ ● Oberhinkofen
- 2 Scharmassing
- 4 Unterisling
- 6 Regensburg Jahnstadion
- 7 -Franz-Hartl-Straße
- 8 -Am Biopark
- 10 -Otto-Hahn-Straße
- 11 -TechCampus/OTH
- 12 -Haydnstraße
- 13 -HBF Süd/Arcaden
- 15 -Hauptbahnhof

Gültig ab 10.12.2023



Montag - Freitag

Samstag

05	30																		
06	20	50																	
07	20	50								25									
08	40									10									
09	40									10									
10	40									10									
11	40									10									
12	40									10									
13	40									10									
14	40									10									
15	40									10									
16	40									10									
17	40									10									
18	40									10									
19	40									10									
20										10									
21																			
22																			
23																			
00																			
01																			

Fahrwege mit Fahrzeit in Minuten

- Barbing West
- ▶ ● Scharmassing
- 2 Unterisling
- 4 Regensburg Jahnstadion
- 5 -Franz-Hartl-Straße
- 6 -Am Biopark
- 8 -Otto-Hahn-Straße
- 9 -TechCampus/OTH
- 10 -Haydnstraße
- 11 -HBF Süd/Arcaden
- 13 -Hauptbahnhof

Gültig ab 10.12.2023

Montag - Freitag											Samstag										
05	32																				
06	22	52																			
07	22	52										27									
08	42											12									
09	42											12									
10	42											12									
11	42											12									
12	42											12									
13	42											12									
14	42											12									
15	42											12									
16	42											12									
17	42											12									
18	42											12									
19	42											12									
20												12									
21																					
22																					
23																					
00																					
01																					

Fahrwege mit Fahrzeit in Minuten

- Barbing West
- ● Unterisling
- 2 Regensburg Jahnstadion
- 3 -Franz-Hartl-Straße
- 4 -Am Biopark
- 6 -Otto-Hahn-Straße
- 7 -TechCampus/OTH
- 8 -Haydnstraße
- 9 -HBF Süd/Arcaden
- 11 -Hauptbahnhof

Gültig ab 10.12.2023

	Montag - Freitag								Samstag								
05	34																
06	24	54															
07	24	54								29							
08	44									14							
09	44									14							
10	44									14							
11	44									14							
12	44									14							
13	44									14							
14	44									14							
15	44									14							
16	44									14							
17	44									14							
18	44									14							
19	44									14							
20										14							
21																	
22																	
23																	
00																	
01																	

Fahrwege mit Fahrzeit in Minuten

- Barbing West
- ▶ ● Regensburg Jahnstadion
- 1 - Franz-Hartl-Straße
- 2 - Am Biopark
- 4 - Otto-Hahn-Straße
- 5 - TechCampus/OTH
- 6 - Haydnstraße
- 7 - HBF Süd/Arcaden
- 9 - Hauptbahnhof

Gültig ab 10.12.2023



Montag - Freitag

Samstag

05	35																			
06	25	55																		
07	25	55																		
08	45																			
09	45																			
10	45																			
11	45																			
12	45																			
13	45																			
14	45																			
15	45																			
16	45																			
17	45																			
18	45																			
19	45																			
20																				
21																				
22																				
23																				
00																				
01																				

Fahrwege mit Fahrzeit in Minuten

- Barbing West
- ▶ ● Regensburg Franz-Hartl-Straße
- 1 - Am Biopark
- 3 - Otto-Hahn-Straße
- 4 - TechCampus/OTH
- 5 - Haydnstraße
- 6 - HBF Süd/Arcaden
- 8 - Hauptbahnhof

Gültig ab 10.12.2023

	Montag - Freitag								Samstag							
05	36															
06	26	56														
07	26	56							31							
08	46								16							
09	46								16							
10	46								16							
11	46								16							
12	46								16							
13	46								16							
14	46								16							
15	46								16							
16	46								16							
17	46								16							
18	46								16							
19	46								16							
20									16							
21																
22																
23																
00																
01																

Fahrwege mit Fahrzeit in Minuten

- Barbing West
- ▶ ● Regensburg Am Biopark
- 2 -Otto-Hahn-Straße
- 3 -TechCampus/OTH
- 4 -Haydnstraße
- 5 -HBF Süd/Arcaden
- 7 -Hauptbahnhof

Gültig ab 10.12.2023

	Montag - Freitag										Samstag									
05	39																			
06	29	59																		
07	29	59											34							
08	49												19							
09	49												19							
10	49												19							
11	49												19							
12	49												19							
13	49												19							
14	49												19							
15	49												19							
16	49												19							
17	49												19							
18	49												19							
19	49												19							
20													19							
21																				
22																				
23																				
00																				
01																				



Gültig ab 10.12.2023



Montag - Freitag

Samstag

05	40																		
06	30																		
07	00	30																	
08	00	50																	
09	50																		
10	50																		
11	50																		
12	50																		
13	50																		
14	50																		
15	50																		
16	50																		
17	50																		
18	50																		
19	50																		
20																			
21																			
22																			
23																			
00																			
01																			

Fahrwege mit Fahrzeit in Minuten

- Barbing West
- ▶ ● Regensburg Haydnstraße
- 1 -HBF Süd/Arcaden
- 3 -Hauptbahnhof


Gültig ab 10.12.2023



Montag - Freitag

Samstag

05	41																			
06	31																			
07	01	31																		
08	01	51																		
09	51																			
10	51																			
11	51																			
12	51																			
13	51																			
14	51																			
15	51																			
16	51																			
17	51																			
18	51																			
19	51																			
20																				
21																				
22																				
23																				
00																				
01																				



Gültig ab 10.12.2023