



Montag - Freitag

07

08

09

10

11

12

50^s

13

14

15

16

15^A

17

18

19

20

Am 24.12. und 31.12. Verkehr wie an Samstagen falls diese Tage nicht auf einen Sonntag fallen. Einschränkungen hierzu entnehmen Sie bitte der Tagespresse oder unter www.rvv.de Gültig ab 15.12.2024

A = fährt A

s = nur an Schultagen

Fahrwege mit Fahrzeit in Minuten

- ▶ **A**
- 4 Schwandorf Sandstr./Gymnasium
- 4 -Bahnhof
- 5 -Finanzamt/Einkaufszentrum
- 6 4 -Adenauer Brücke
- 7 5 -Rbg. Str./BRK
- 9 6 Dachelhofen Abzw.
- 14 12 Zielheim Weidenweg
- 16 14 Klardorf Abzw. Bahnhof
- 20 17 Katzdorf Raiffeisenbank
- 23 19 Teublitz Nord
- 25 20 -Rathaus
- 27 23 Saltendorf Hauptstraße
- 29 24 Wölland
- 30 25 Burglengenfeld Naabbrücke
- 31 26 -Rathaus
- 31 26 -TV-Turnhalle
- 32 27 -Sparkasse
- 34 31 -Gymnasium
- 39 33 M.-H. E-Gstettenbauer-Str.
- 40 34 -Rathaus
- 42 35 Am Deglhof
- 44 Maxhütte-Haidhof Einkaufszentrum
- 46 -Bahnhof
- 47 -Eisenbahnbrücke
- 49 lbenthann
- 50 Leonberg Am Schießhang
- 52 Roßbach Abzweigung
- 53 39 Ponholz Siedlung
- 54 39 -Industriepark
- 55 40 Hagenau
- 57 42 Diesenbach Abzweigung
- 59 44 Regenstauf Am Gr. Weg
- 60 45 -Regenbrücke
- 62 47 -Post
- 64 49 -Bayernstr.
- 65 50 Brennthal
- 67 Abzw. Sandheim
- 68 Laub Lerchenbuckl
- 69 -Ortsmitte
- 71 Zeitlarn Abzw. Regendorf
- 51 Neuhof Gem. Zeitlarn
- 72 52 Zeitlarn Hochstetten
- 72 52 -Mitterfeld
- 73 53 -Siedlung
- 74 54 -Ortsmitte
- 75 55 -Abzw. Ödenthal
- 79 59 Rbg. Gallingshofen/Hochmuth
- 92 73 -Hauptbahnhof

RVV 41 ^H Schwandorf Bahnhof

► Regenstauf ► Regensburg Hauptbahnhof

	Montag - Freitag				Samstag				Sonn-/Feiertag				
04	32 ^{ds}												
05	30 ^C		56 ^A										
06	20 ^F				08 ^G								
07	01 ^D		16 ^{sf}										
08	18				16								
09	18 ^{r1}				16				48				
10	16 ^{r2}				18								
11	16				16								
12	09 ^{rs}	16 ^{sf}	36 ^{sf}	37 ^B	18				48				
13	16				16								
14	16 ^A				16								
15	15 ^B												
16	19 ^A				18				48				
17	18												
18	16				16				48				
19	16												
20	16				16								
21	28 ^E												

Am 24.12. und 31.12. Verkehr wie an Samstagen falls diese Tage nicht auf einen Sonntag fallen. Gültig ab 15.12.2024
 Einschränkungen hierzu entnehmen Sie bitte der Tagespresse oder unter www.rvv.de

- A - D** = Fahrwege
- FT** = Fahrzeugwechsel an der Haltestelle Teublitz Nord
- E** = bis Burglengenfeld Naabbrücke
- F** = bis Burglengenfeld Sparkasse
- G** = bis Maxhütte-Haidhof Bhf
- r1** = fährt am letzten Schultag vor den Sommerferien über Regenstauf Schulzentrum
- r2** = fährt am letzten Schultag vor den Weihnachts-, Oster- und Pfingstferien sowie am ersten Schultag nach den Sommerferien über Regenstauf Schulzentrum
- s** = nur an Schultagen
- sf** = nur an schulfreien Tagen
- ds** = über Diesenbach Siedlung
- rs** = über Regenstauf Schulzentrum

Fahrwege mit Fahrzeit in Minuten

D	C	B	A		
2	1	2	1	1	Schwandorf Sandstr./Gymnasium
3	2	3	2	2	Schwandorf Bahnhof
4	3	4	3	3	1-Finanzamt/Einkaufszentrum
6	5	6	5	4	2-Adenauer Brücke
11	10	11	10	5	3-Rgbg. Str./BRK
13	12	13	12	6	5-Dachelhofen Abzw.
17	16	17	16	10	10-Zielheim Weidenweg
20	19	20	19	12	12-Klardorf Abzw. Bahnhof
23	21	22	21	16	16-Katzdorf Raiffeisenbank
24				19	19-Teublitz Nord
25	23	24	23	21	21-Rathaus
27	25	26	25	21	-Schule
28	26	27	26	23	23-Saltendorf Hauptstraße
29	27	28	27	25	25-Wölland
30	27	29	27	26	26-Burglengenfeld Naabbrücke
35		34		27	27-Rathaus
39	28	38	28	27	27-TV-Turnhalle
42	30	41	30	27	-Naabtalpark
47	35	45	35	28	28-Sparkasse
48	36	46	36	30	30-Gymnasium
				35	35-M.-H. E-Gstettenbauer-Str.
				36	36-Rathaus
				38	Am Deglhof
				40	38-Maxhütte-Haidhof Einkaufszentrum
				42	40-Bahnhof
				43	41-Eisenbahnbrücke
				45	43-Ibenthann
				46	44-Leonberg Am Schießhang
				48	46-Roßbach Abzweigung
				49	47-Ponholz Siedlung
				50	48-Industriepark
				51	49-Hagenau
				53	51-Diesenbach Abzweigung
				55	53-Regenstauf Am Gr. Weg
				56	54-Regenbrücke
				58	55-Post
				60	56-Bayernstr.
				61	57-Brennthal
				63	58-Abzw. Sandheim
				64	59-Laub Lerchenbuckl
				65	60-Ortsmitte
				67	62-Zeitlarn Abzw. Regendorf
				70	Neuhof Gem. Zeitlarn
				72	63-Zeitlarn Hochstetten
				73	63-Mitterfeld
				74	64-Siedlung
				75	65-Ortsmitte
				76	66-Abzw. Ödenthal
				77	70-Rgbg. Gallingkofen/Hochmuth
				78	72-Amberger Straße
				79	74-Nordgaustraße
				80	75-Donaufufer Straße
				81	76-Weichs/DEZ
				82	77-Weißenburgstraße
				83	78-Stobäusplatz
				84	81-Hauptbahnhof
				85	
				86	
				87	
				88	
				89	
				90	
				91	
				92	
				93	
				94	
				95	
				96	
				97	
				98	
				99	
				100	
				101	
				102	

	Montag - Freitag				Samstag				Sonn-/Feiertag				
04	33 ^{ds}												
05	31 ^C		57 ^A										
06	21 ^F				09 ^G								
07	03 ^D		17 ^{sf}										
08	19				17								
09	19 ^{r1}				17				49				
10	17 ^{r2}				19								
11	17				17								
12	10 ^{rs}	17 ^{sf}	37 ^{sf}	39 ^B	19				49				
13	17				17								
14	17 ^A				17								
15	16 ^B												
16	20 ^A				19				49				
17	19												
18	17				17				49				
19	17												
20	17				17								
21	29 ^E												

Am 24.12. und 31.12. Verkehr wie an Samstagen falls diese Tage nicht auf einen Sonntag fallen. Gültig ab 15.12.2024
Einschränkungen hierzu entnehmen Sie bitte der Tagespresse oder unter www.rvv.de

- A - D** = Fahrwege
- FT** = Fahrzeugwechsel an der Haltestelle Teublitz Nord
- E** = bis Burglengenfeld Naabbrücke
- F** = bis Burglengenfeld Sparkasse
- G** = bis Maxhütte-Haidhof Bhf
- r1** = fährt am letzten Schultag vor den Sommerferien über Regenstau Schulzentrum
- r2** = fährt am letzten Schultag vor den Weihnachts-, Oster- und Pfingstferien sowie am ersten Schultag nach den Sommerferien über Regenstau Schulzentrum
- s** = nur an Schultagen
- sf** = nur an schulfreien Tagen
- ds** = über Diesenbach Siedlung
- rs** = über Regenstau Schulzentrum

Fahrwege mit Fahrzeit in Minuten

D	C	B	A		Schwandorf Sandstr./Gymnasium
1	1	1	1	1	Schwandorf Finanzamt/Einkaufsz.
2	2	2	2	2	1-Adenauer Brücke
4	4	4	4	4	2-Rgbg. Str./BRK
9	9	9	9	9	4-Dachhofen Abzw.
11	11	11	11	11	9-Zielheim Weidenweg
15	15	15	15	15	11-Klardorf Abzw. Bahnhof
18	18	18	18	18	15-Katzdorf Raiffeisenbank
21	20	20	20	20	18-Teublitz Nord
22					20-Rathaus
23	22	22	22	22	-Schule
25	24	24	24	24	22-Saltendorf Hauptstraße
26	25	25	25	25	24-Wölland
27	26	26	26	26	25-Burglengenfeld Naabbrücke
28	26	27	26	26	26-Rathaus
33		32			26-TV-Turnhalle
37	27	36	27	27	-Naabtalpark
40	29	39	29	29	27-Sparkasse
45	34	43	34	34	29-Gymnasium
46	35	44	35	35	34-M.-H. E-Gstettenbauer-Str.
			37		35-Rathaus
					Am Deglhof
48	37	46	39	37	Maxhütte-Haidhof Einkaufszentrum
50	39	48	41	39	-Bahnhof
51	40	49	42	40	-Eisenbahnbrücke
53	42	51	44	42	-Ibenthann
54	43	52	45	43	Leonberg Am Schießhang
56	45	54	47	45	Roßbach-Abzweigung
57	46	55	48	46	Ponholz Siedlung
58	47	56	49	47	-Industriepark
59	48	57	50	48	Hagenau
61	50	59	52	50	Diesenbach Abzweigung
63	52	61	54	52	Regenstau Am Gr. Weg
64	53	62	55	53	-Regenbrücke
67	55	65	57	54	-Post
69	57	67	59	55	-Bayernstr.
70	58	68	60	56	Brenthal
72		70	62	57	Abzw. Sandheim
73		71	63	58	Laub Lerchenbuckl
74		72	64	59	-Ortsmitte
76		74	66	61	Zeitlarn Abzw. Regendorf
	59				Neuhof Gem. Zeitlarn
77	60	75	67	62	Zeitlarn Hochstetten
78	61	76	67	62	-Mitterfeld
79	62	77	68	63	-Siedlung
80	63	78	69	64	-Ortsmitte
81	64	79	70	65	-Abzw. Ödenthal
85	68	83	74	69	Rgbg. Gallingkofen/Hochmuth
87	70	85	76	71	-Amberger Straße
89	72	87	78	73	-Nordgaustraße
90	73	88	79	74	-Donaustauffer Straße
92	75	90	80	75	-Weichs/DEZ
94	77	92	82	76	-Weißenburgstraße
96	79	94	83	77	-Stobäusplatz
100	83	98	87	80	-Hauptbahnhof

	Montag - Freitag					Samstag					Sonn-/Feiertag							
04	34 ^{ds}																	
05	32 ^D	58 ^A																
06	22 ^G					10 ^H												
07	04 ^E	18 ^{sf}																
08	20					18												
09	20 ^{r1}					18							50					
10	18 ^{r2}					20												
11	18					18												
12	11 ^{rs}	18 ^{sf}	38 ^{sf}	40 ^B	54 ^C	20							50					
13	18					18												
14	18 ^A					18												
15	17 ^B																	
16	21 ^A					20							50					
17	20																	
18	18					18							50					
19	18																	
20	18					18												
21	30 ^F																	

Am 24.12. und 31.12. Verkehr wie an Samstagen falls diese Tage nicht auf einen Sonntag fallen. Gültig ab 15.12.2024
 Einschränkungen hierzu entnehmen Sie bitte der Tagespresse oder unter www.rvv.de

- A - E** = Fahrwege
- FT** = Fahrzeugwechsel an der Haltestelle Teublitz Nord
- F** = bis Burglengenfeld Naabbrücke
- G** = bis Burglengenfeld Sparkasse
- H** = bis Maxhütte-Haidhof Bhf
- r1** = fährt am letzten Schultag vor den Sommerferien über Regenstau Schulzentrum
- r2** = fährt am letzten Schultag vor den Weihnachts-, Oster- und Pfingstferien sowie am ersten Schultag nach den Sommerferien über Regenstau Schulzentrum
- s** = nur an Schultagen
- sf** = nur an schulfreien Tagen
- ds** = über Diesenbach Siedlung
- rs** = über Regenstau Schulzentrum

Fahrwege mit Fahrzeit in Minuten

E	D	C	B	A	
1	1	1	1	1	1
3	3	2	3	3	3
8	8	8	8	8	8
10	10	10	10	10	10
14	14	13	14	14	14
17	17	15	17	17	17
20	19	16	19	19	19
21					
22	21	19	21	21	21
24	23	20	23	23	23
25	24	21	24	24	24
26	25	22	25	25	25
27	25	22	26	25	25
32			31		
36	26	23	35	26	26
39	28	27	38	28	28
44	33	29	42	33	33
45	34	30	43	34	34
47		31	36		
49	36		45	38	36
50	38		47	40	38
52	39		48	41	39
53	41		50	43	41
55	42		51	44	42
56	44		53	46	44
57	45	35	54	47	45
58	46	35	55	48	46
60	47	36	56	49	47
62	49	38	58	51	49
63	51	40	60	53	51
66	52	41	61	54	52
68	54	43	64	56	53
69	56	45	66	58	54
71	57	46	67	59	55
72			69	61	56
73			70	62	57
75			71	63	58
76	58	47		65	60
77	59	48	74	66	61
78	60	49	75	66	61
79	61	50	76	67	62
80	62	51	77	68	63
84	63	51	78	69	64
86	67	55	82	73	68
88	69	57	84	75	70
89	71	59	86	77	72
91	72	60	87	78	73
93	74	61	89	79	74
95	76	63	91	81	75
99	78	65	93	82	76
	82	69	97	86	79

- Schwandorf Sandstr./Gymnasium
- Schwand. Adenauer Brücke
- 1 -Rbg. Str./BRK
- 3 Dachelhofen Abzw.
- 8 Zielheim Weidenweg
- 10 Klardorf Abzw. Bahnhof
- 14 Katzdorf Raiffeisenbank
- 17 Teublitz Nord
- 19 -Rathaus
- Schule
- 21 Saltendorf Hauptstraße
- 23 Wölland
- 24 Burglengenfeld Naabbrücke
- 25 -Rathaus
- 25 -TV-Turnhalle
- Naabtalpark
- 26 -Sparkasse
- 28 -Gymnasium
- 33 M.-H. E-Gstettenbauer-Str.
- 34 -Rathaus
- Am Deglhof
- 36 Maxhütte-Haidhof Einkaufszentrum
- 38 -Bahnhof
- 39 -Eisenbahnbrücke
- 41 Ibenhann
- 42 Leonberg Am Schießhang
- 44 Roßbach Abzweigung
- 45 Ponholz Siedlung
- 46 -Industriepark
- 47 Hagenau
- 49 Diesenbach Abzweigung
- 51 Regenstau Am Gr. Weg
- 52 -Regenbrücke
- 53 -Post
- 54 -Bayernstr.
- 55 Brenthal
- 56 Abzw. Sandheim
- 57 Laub Lerchenbuckl
- 58 -Ortsmitte
- 60 Zeitlarn Abzw. Regendorf
- Neuhof Gem. Zeitlarn
- 61 Zeitlarn Hochstetten
- 61 -Mitterfeld
- 62 -Siedlung
- 63 -Ortsmitte
- 64 -Abzw. Ödenthal
- 68 Rgbg. Gallingskofen/Hochmuth
- 70 -Amberger Straße
- 72 -Nordgaustraße
- 73 -Donaustauffer Straße
- 74 -Weichs/DEZ
- 75 -Weißenburgstraße
- 76 -Stobäusplatz
- 79 -Hauptbahnhof

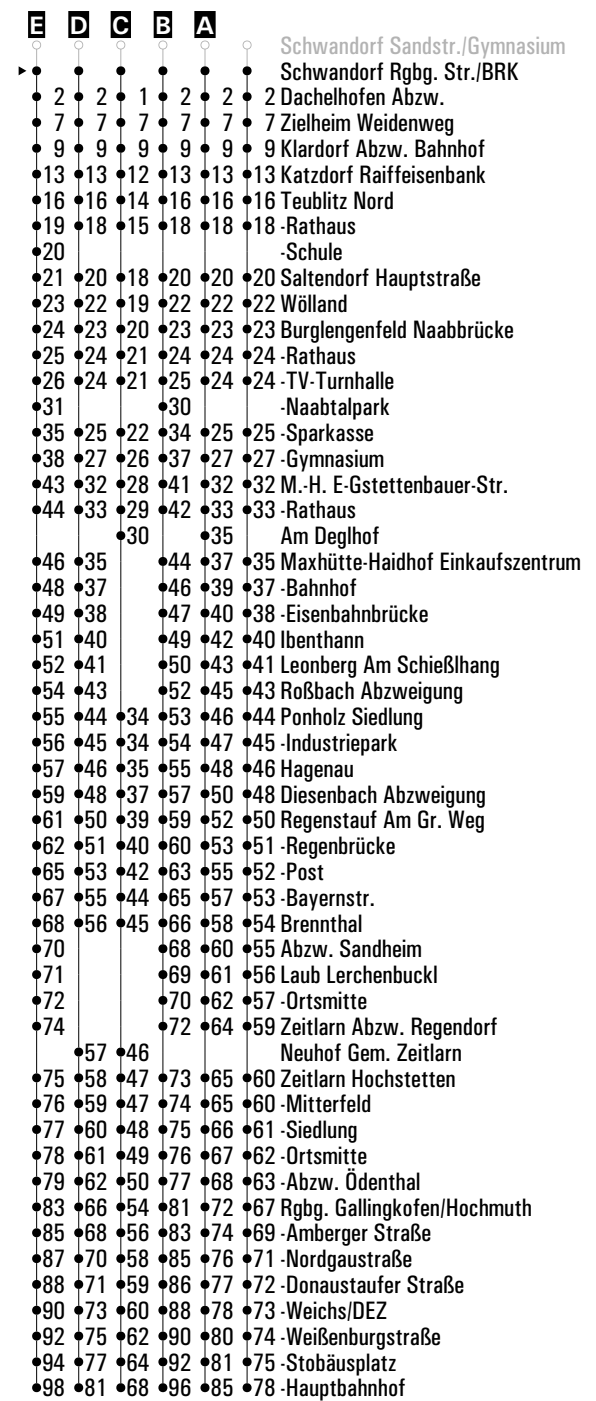
RVV 41 ^H Schwandorf Rgbg. Str./BRK ▶ Regenstau ▶ Regensburg Hauptbahnhof

	Montag - Freitag					Samstag					Sonn-/Feiertag									
04	35 ^{ds}																			
05	33 ^D	59 ^A																		
06	23 ^G					11 ^H														
07	05 ^E	19 ^{sf}																		
08	21					19														
09	21 ^{r1}					19							51							
10	19 ^{r2}					21														
11	19					19														
12	12 ^{rs}	19 ^{sf}	39 ^{sf}	41 ^B	55 ^C	21							51							
13	19					19														
14	19 ^A					19														
15	18 ^B																			
16	22 ^A					21							51							
17	21																			
18	19					19							51							
19	19																			
20	19					19														
21	31 ^F																			

Am 24.12. und 31.12. Verkehr wie an Samstagen falls diese Tage nicht auf einen Sonntag fallen. Gültig ab 15.12.2024
 Einschränkungen hierzu entnehmen Sie bitte der Tagespresse oder unter www.rvv.de

- A - E** = Fahrwege
- FT** = Fahrzeugwechsel an der Haltestelle Teublitz Nord
- F** = bis Burglengelfeld Naabbrücke
- G** = bis Burglengelfeld Sparkasse
- H** = bis Maxhütte-Haidhof Bhf
- r1** = fährt am letzten Schultag vor den Sommerferien über Regenstau Schulzentrum
- r2** = fährt am letzten Schultag vor den Weihnachts-, Oster- und Pfingstferien sowie am ersten Schultag nach den Sommerferien über Regenstau Schulzentrum
- s** = nur an Schultagen
- sf** = nur an schulfreien Tagen
- ds** = über Diesenbach Siedlung
- rs** = über Regenstau Schulzentrum

Fahrwege mit Fahrzeit in Minuten



	Montag - Freitag					Samstag					Sonn-/Feiertag						
04	37 ^{ds}																
05	35 ^D																
06	01 ^A 07 ^{Ft} 07 ^E 21 ^S	25 ^G				13 ^H											
07	07 ^E 21 ^{Sf}																
08	23					21											
09	23 ^{r1}					21						53					
10	21 ^{r2}					23											
11	21					21											
12	14 ^{rs} 21 ^S	21 ^{Sf}	41 ^{Sf}	43 ^B 56 ^C 56 ^S		23						53					
13	21					21											
14	21 ^A					21											
15	20 ^B																
16	24 ^A					23						53					
17	23																
18	21					21						53					
19	21																
20	21					21											
21	33 ^F																

Am 24.12. und 31.12. Verkehr wie an Samstagen falls diese Tage nicht auf einen Sonntag fallen. Gültig ab 15.12.2024
 Einschränkungen hierzu entnehmen Sie bitte der Tagespresse oder unter www.rvv.de

- A - E** = Fahrwege
- Ft** = Fahrzeugwechsel an der Haltestelle Teublitz Nord
- F** = bis Burglengenfeld Naabbrücke
- G** = bis Burglengenfeld Sparkasse
- H** = bis Maxhütte-Haidhof Bhf
- r1** = fährt am letzten Schultag vor den Sommerferien über Regenstauf Schulzentrum
- r2** = fährt am letzten Schultag vor den Weihnachts-, Oster- und Pfingstferien sowie am ersten Schultag nach den Sommerferien über Regenstauf Schulzentrum
- S** = nur an Schultagen
- Sf** = nur an schulfreien Tagen
- ds** = über Diesenbach Siedlung
- rs** = über Regenstauf Schulzentrum

Fahrwege mit Fahrzeit in Minuten

E	D	C	B	A	
5	5	6	5	5	Schwandorf Sandstr./Gymnasium
7	7	8	7	7	Dachelhofen Abzw.
11	11	11	11	11	5 Zielheim Weidenweg
14	14	13	14	14	7 Klardorf Abzw. Bahnhof
17	16	14	16	16	11 Katzdorf Raiffeisenbank
18					14 Teublitz Nord
19	18	17	18	18	16 -Rathaus
21	20	18	20	20	-Schule
22	21	19	21	21	18 Saltendorf Hauptstraße
23	22	20	22	22	20 Wölland
24	22	20	23	22	21 Burglengenfeld Naabbrücke
29			28		22 -Rathaus
33	23	21	32	23	22 -TV-Turnhalle
36	25	25	35	25	-Naabtalpark
41	30	27	39	30	23 -Sparkasse
42	31	28	40	31	25 -Gymnasium
		29		33	30 M.-H. E-Gstettenbauer-Str.
44	33		42	35	31 -Rathaus
46	35		44	37	Am Deglhof
47	36		45	38	33 Maxhütte-Haidhof Einkaufszentrum
49	38		47	40	35 -Bahnhof
50	39		48	41	36 -Eisenbahnbrücke
52	41		50	43	38 Ibenhann
53	42	33	51	44	39 Leonberg Am Schießhang
54	43	33	52	45	41 Roßbach Abzweigung
55	44	34	53	46	42 Ponholz Siedlung
57	46	36	55	48	43 -Industriepark
59	48	38	57	50	44 Hagenau
60	49	39	58	51	46 Diesenbach Abzweigung
63	51	41	61	53	48 Regenstauf Am Gr. Weg
65	53	43	63	55	49 -Regenbrücke
66	54	44	64	56	50 -Post
68			66	58	51 -Bayernstr.
69			67	59	52 Brennthal
70			68	60	53 Abzw. Sandheim
72			70	62	54 Laub Lerchenbuckl
	55	45			55 -Ortsmitte
73	56	46	71	63	57 Zeitlarn Abzw. Regendorf
74	57	46	72	63	Neuhof Gem. Zeitlarn
75	58	47	73	64	58 Zeitlarn Hochstetten
76	59	48	74	65	58 -Mitterfeld
77	60	49	75	66	59 -Siedlung
81	64	53	79	70	60 -Ortsmitte
83	66	55	81	72	61 -Abzw. Ödenthal
85	68	57	83	74	66 -Abzw. Sandheim
86	69	58	84	75	67 -Amberger Straße
88	71	59	86	76	69 -Nordgaustraße
90	73	61	88	78	70 -Donaustauffer Straße
92	75	63	90	79	71 -Weichs/DEZ
96	79	67	94	83	72 -Weißenburgstraße
					73 -Stobäusplatz
					76 -Hauptbahnhof

	Montag - Freitag				Samstag	Sonn-/Feiertag
04	41 ^{ds}					
05	40 ^D					
06	06 ^A _{Ft}	30 ^G		18 ^H		
07	12 ^E _S	26 ^{Sf}				
08	28			26		
09	28 ^{r1}			26	58	
10	26 ^{r2}			28		
11	26			26		
12	19 ^{rs} _S	26 ^{Sf}	46 ^{Sf}	48 ^S _S	28	58
13	02 ^C _S	26		26		
14	26 ^A			26		
15	25 ^B					
16	29 ^A			28	58	
17	28					
18	26			26	58	
19	26					
20	26			26		
21	38 ^F					

Am 24.12. und 31.12. Verkehr wie an Samstagen falls diese Tage nicht auf einen Sonntag fallen. Gültig ab 15.12.2024
Einschränkungen hierzu entnehmen Sie bitte der Tagespresse oder unter www.rvv.de

- A - E** = Fahrwege
- Ft** = Fahrzeugwechsel an der Haltestelle Teublitz Nord
- F** = bis Burglengenfeld Naabbrücke
- G** = bis Burglengenfeld Sparkasse
- H** = bis Maxhütte-Haidhof Bhf
- r1** = fährt am letzten Schultag vor den Sommerferien über Regenstauf Schulzentrum
- r2** = fährt am letzten Schultag vor den Weihnachts-, Oster- und Pfingstferien sowie am ersten Schultag nach den Sommerferien über Regenstauf Schulzentrum
- S** = nur an Schultagen
- Sf** = nur an schulfreien Tagen
- ds** = über Diesenbach Siedlung
- rs** = über Regenstauf Schulzentrum

Fahrwege mit Fahrzeit in Minuten

E	D	C	B	A	
2	2	2	2	2	Zielheim Weidenweg
6	6	5	6	6	2 Klardorf Abzw. Bahnhof
9	9	7	9	9	6 Katzdorf Raiffeisenbank
12	11	8	11	11	9 Teublitz Nord
13					11 -Rathaus
14	13	11	13	13	-Schule
16	15	12	15	15	13 Saltendorf Hauptstraße
17	16	13	16	16	15 Wölland
18	17	14	17	17	16 Burglengenfeld Naabbrücke
19	17	14	18	17	17 -Rathaus
24					17 -TV-Turnhalle
28	18	15	27	18	-Naabtalpark
31	20	19	30	20	18 -Sparkasse
36	25	21	34	25	20 -Gymnasium
37	26	22	35	26	25 M.-H. E-Gstettenbauer-Str.
		23		28	26 -Rathaus
39	28		37	30	Am Deglhof
41	30		39	32	28 Maxhütte-Haidhof Einkaufszentrum
42	31		40	33	30 -Bahnhof
44	33		42	35	31 -Eisenbahnbrücke
45	34		43	36	33 Ibenthann
47	36		45	38	34 Leonberg Am Schießhang
48	37	27	46	39	36 Roßbach Abzweigung
49	38	27	47	40	37 Ponholz Siedlung
50	39	28	48	41	38 -Industriepark
52	41	30	50	43	39 Hagenau
54	43	32	52	45	41 Diesenbach Abzweigung
55	44	33	53	46	43 Regenstauf Am Gr. Weg
58	46	35	56	48	44 -Regenbrücke
60	48	37	58	50	45 -Post
61	49	38	59	51	46 -Bayernstr.
63			61	53	47 Brennthal
64			62	54	48 Abzw. Sandheim
65			63	55	49 Laub Lerchenbuckl
67			65	57	50 -Ortsmitte
	50	39			52 Zeitlarn Abzw. Regendorf
68	51	40	66	58	Neuhof Gem. Zeitlarn
69	52	40	67	58	53 Zeitlarn Hochstetten
70	53	41	68	59	53 -Mitterfeld
71	54	42	69	60	54 -Siedlung
72	55	43	70	61	55 -Ortsmitte
76	59	47	74	65	56 -Abzw. Ödenthal
78	61	49	76	67	60 Rgbg. Gallingskofen/Hochmuth
80	63	51	78	69	62 -Amberger Straße
81	64	52	79	70	64 -Nordgaustraße
83	66	53	81	71	65 -Donaustauffer Straße
85	68	55	83	73	66 -Weichs/DEZ
87	70	57	85	74	67 -Weißenburgstraße
91	74	61	89	78	68 -Stobäusplatz
					71 -Hauptbahnhof

	Montag - Freitag				Samstag				Sonn-/Feiertag				
04	42 ^{ds}												
05	41 ^D												
06	07 ^A Ft	31 ^G			19 ^H								
07	13 ^E S	27 ^{Sf}											
08	29				27								
09	29 ^{r1}				27					59			
10	27 ^{r2}				29								
11	27				27								
12	20 ^{rs} S	27 ^{Sf}	47 ^{Sf}	49 ^S	29					59			
13	03 ^C S	27			27								
14	27 ^A				27								
15	26 ^B												
16	30 ^A				29					59			
17	29												
18	27				27					59			
19	27												
20	27				27								
21	39 ^E												

Am 24.12. und 31.12. Verkehr wie an Samstagen falls diese Tage nicht auf einen Sonntag fallen. Gültig ab 15.12.2024
Einschränkungen hierzu entnehmen Sie bitte der Tagespresse oder unter www.rvv.de

- A - E** = Fahrwege
- Ft** = Fahrzeugwechsel an der Haltestelle Teublitz Nord
- F** = bis Burglengenfeld Naabbrücke
- G** = bis Burglengenfeld Sparkasse
- H** = bis Maxhütte-Haidhof Bhf
- r1** = fährt am letzten Schultag vor den Sommerferien über Regenstauf Schulzentrum
- r2** = fährt am letzten Schultag vor den Weihnachts-, Oster- und Pfingstferien sowie am ersten Schultag nach den Sommerferien über Regenstauf Schulzentrum
- S** = nur an Schultagen
- Sf** = nur an schulfreien Tagen
- ds** = über Diesenbach Siedlung
- rs** = über Regenstauf Schulzentrum

Fahrwege mit Fahrzeit in Minuten



	Montag - Freitag				Samstag				Sonn-/Feiertag				
04	43 ^{ds}												
05	42 ^D												
06	08 ^A Ft	32 ^G			20 ^H								
07	14 ^E s	28 ^{sf}											
08	30				28								
09	30 ^{r1}				28								
10	28 ^{r2}				30				00				
11	28				28								
12	21 ^{rs} s	28 ^{sf}	48 ^{sf}	50 ^B s	30								
13	04 ^C s	28			28				00				
14	28 ^A				28								
15	27 ^B												
16	31 ^A				30								
17	30								00				
18	28				28								
19	28								00				
20	28				28								
21	40 ^F												

Am 24.12. und 31.12. Verkehr wie an Samstagen falls diese Tage nicht auf einen Sonntag fallen. Gültig ab 15.12.2024
Einschränkungen hierzu entnehmen Sie bitte der Tagespresse oder unter www.rvv.de

- A - E** = Fahrwege
- Ft** = Fahrzeugwechsel an der Haltestelle Teublitz Nord
- F** = bis Burglengenfeld Naabbrücke
- G** = bis Burglengenfeld Sparkasse
- H** = bis Maxhütte-Haidhof Bhf
- r1** = fährt am letzten Schultag vor den Sommerferien über Regenstauf Schulzentrum
- r2** = fährt am letzten Schultag vor den Weihnachts-, Oster- und Pfingstferien sowie am ersten Schultag nach den Sommerferien über Regenstauf Schulzentrum
- s** = nur an Schultagen
- sf** = nur an schulfreien Tagen
- ds** = über Diesenbach Siedlung
- rs** = über Regenstauf Schulzentrum

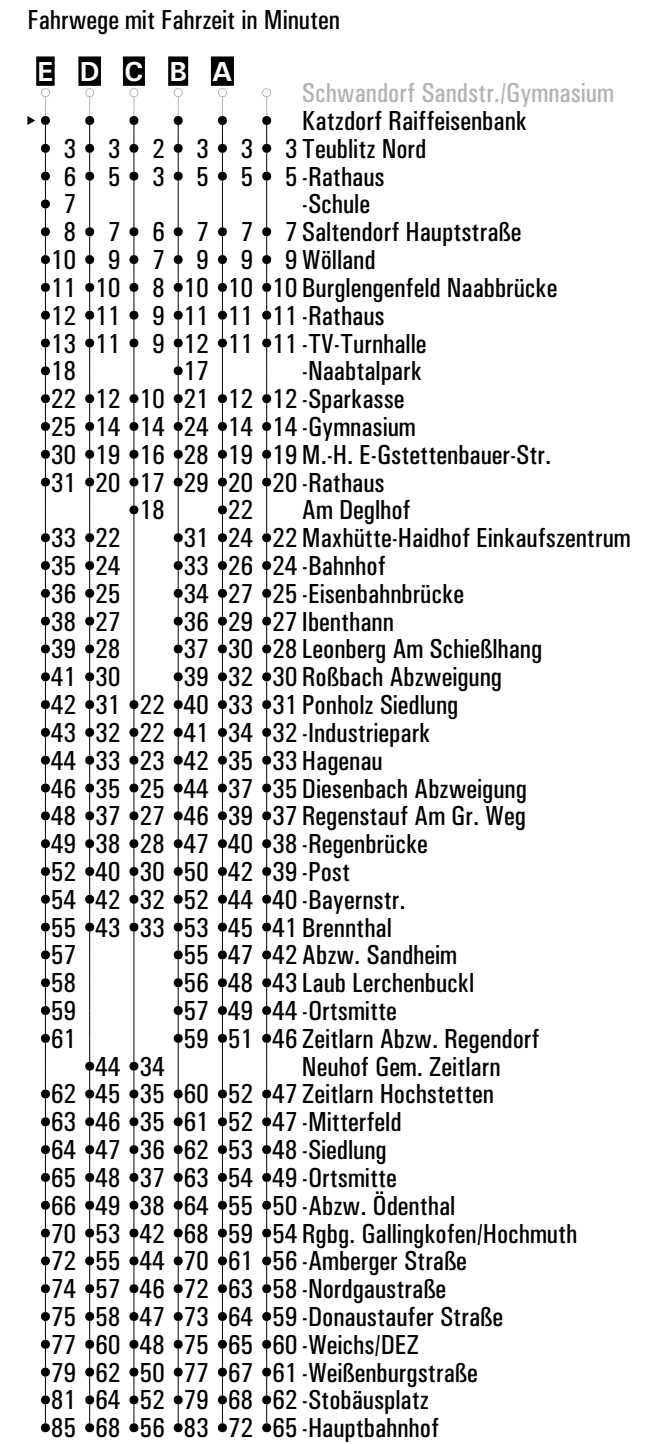
Fahrwege mit Fahrzeit in Minuten

E	D	C	B	A	
4	4	3	4	4	Schwandorf Sandstr./Gymnasium
7	7	5	7	7	Klardorf Abzw. Bahnhof
10	9	6	9	9	4 Katzdorf Raiffeisenbank
11					7 Teublitz Nord
12	11	9	11	11	9 -Rathaus
14	13	10	13	13	-Schule
15	14	11	14	14	11 Saltendorf Hauptstraße
16	15	12	15	15	13 Wölland
17	15	12	16	15	14 Burglengenfeld Naabbrücke
22			21		15 -Rathaus
26	16	13	25	16	15 -TV-Turnhalle
29	18	17	28	18	-Naabtalpark
34	23	19	32	23	16 -Sparkasse
35	24	20	33	24	18 -Gymnasium
		21	26		23 M.-H. E-Gstettenbauer-Str.
37	26		35	28	24 -Rathaus
39	28		37	30	Am Deglhof
40	29		38	31	26 Maxhütte-Haidhof Einkaufszentrum
42	31		40	33	28 -Bahnhof
43	32		41	34	29 -Eisenbahnbrücke
45	34		43	36	31 Ibenthann
46	35	25	44	37	32 Leonberg Am Schießhang
47	36	25	45	38	34 Roßbach Abzweigung
48	37	26	46	39	35 Ponholz Siedlung
50	39	28	48	41	36 -Industriepark
52	41	30	50	43	37 Hagenau
53	42	31	51	44	39 Diesenbach Abzweigung
56	44	33	54	46	41 Regenstauf Am Gr. Weg
58	46	35	56	48	42 -Regenbrücke
59	47	36	57	49	43 -Post
61			59	51	44 -Bayernstr.
62			60	52	45 Brennthall
63			61	53	46 Abzw. Sandheim
65			63	55	47 Laub Lerchenbuckl
		48	37		48 -Ortsmitte
66	49	38	64	56	50 Zeitlarn Abzw. Regendorf
67	50	38	65	56	50 Zeitlarn
68	51	39	66	57	Neuhof Gem. Zeitlarn
69	52	40	67	58	51 Zeitlarn Hochstetten
70	53	41	68	59	52 -Mitterfeld
74	57	45	72	63	53 -Siedlung
76	59	47	74	65	53 -Ortsmitte
78	61	49	76	67	54 -Abzw. Ödenthal
79	62	50	77	68	58 Rgbg. Gallingskofen/Hochmuth
81	64	51	79	69	60 -Amberger Straße
83	66	53	81	71	62 -Nordgaustraße
85	68	55	83	72	63 -Donaustauffer Straße
89	72	59	87	76	64 -Weichs/DEZ
					65 -Weißenburgstraße
					66 -Stobäusplatz
					69 -Hauptbahnhof

	Montag - Freitag				Samstag				Sonn-/Feiertag				
04	46 ^{ds}												
05	46 ^D												
06	12 ^A _{FT}	36 ^G			24 ^H								
07	18 ^E _S	32 ^{sf}											
08	34				32								
09	34 ^{r1}				32								
10	32 ^{r2}				34				04				
11	32				32								
12	25 ^{rs} _S	32 ^{sf}	52 ^{sf}	54 ^B _S	34								
13	07 ^C _S	32			32				04				
14	32 ^A				32								
15	31 ^B												
16	35 ^A				34								
17	34								04				
18	32				32								
19	32								04				
20	32				32								
21	44 ^F												

Am 24.12. und 31.12. Verkehr wie an Samstagen falls diese Tage nicht auf einen Sonntag fallen. Gültig ab 15.12.2024
 Einschränkungen hierzu entnehmen Sie bitte der Tagespresse oder unter www.rvv.de

- A - E** = Fahrwege
- FT** = Fahrzeugwechsel an der Haltestelle Teublitz Nord
- F** = bis Burglengenfeld Naabbrücke
- G** = bis Burglengenfeld Sparkasse
- H** = bis Maxhütte-Haidhof Bhf
- r1** = fährt am letzten Schultag vor den Sommerferien über Regenstauf Schulzentrum
- r2** = fährt am letzten Schultag vor den Weihnachts-, Oster- und Pfingstferien sowie am ersten Schultag nach den Sommerferien über Regenstauf Schulzentrum
- s** = nur an Schultagen
- sf** = nur an schulfreien Tagen
- ds** = über Diesenbach Siedlung
- rs** = über Regenstauf Schulzentrum



	Montag - Freitag				Samstag				Sonn-/Feiertag				
04	47 ^{ds}												
05	47 ^D												
06	13 ^A FT	37 ^G			25 ^H								
07	19 ^E S	33 ^{sf}											
08	35				33								
09	35 ^{r1}				33								
10	33 ^{r2}				35				05				
11	33				33								
12	26 ^{rs} S	33 ^{sf}	53 ^{sf}	55 ^B S	35								
13	08 ^C S	33			33				05				
14	33 ^A				33								
15	32 ^B												
16	36 ^A				35								
17	35								05				
18	33				33								
19	33								05				
20	33				33								
21	45 ^F												

Am 24.12. und 31.12. Verkehr wie an Samstagen falls diese Tage nicht auf einen Sonntag fallen. Gültig ab 15.12.2024
 Einschränkungen hierzu entnehmen Sie bitte der Tagespresse oder unter www.rvv.de

- A - E** = Fahrwege
- FT** = Fahrzeugwechsel an der Haltestelle Teublitz Nord
- F** = bis Burglengenfeld Naabbrücke
- G** = bis Burglengenfeld Sparkasse
- H** = bis Maxhütte-Haidhof Bhf
- r1** = fährt am letzten Schultag vor den Sommerferien über Regenstauf Schulzentrum
- r2** = fährt am letzten Schultag vor den Weihnachts-, Oster- und Pfingstferien sowie am ersten Schultag nach den Sommerferien über Regenstauf Schulzentrum
- S** = nur an Schultagen
- sf** = nur an schulfreien Tagen
- ds** = über Diesenbach Siedlung
- rs** = über Regenstauf Schulzentrum

Fahrwege mit Fahrzeit in Minuten

E	D	C	B	A	
2	2	1	2	2	Schwandorf Sandstr./Gymnasium
5	4	2	4	4	Bömmerlschlag
6					2 Teublitz Nord
7	6	5	6	6	4-Rathaus
9	8	6	8	8	-Schule
10	9	7	9	9	6 Saltendorf Hauptstraße
11	10	8	10	10	8 Wölland
12	10	8	11	10	9 Burglengenfeld Naabbrücke
17			16		10-Rathaus
21	11	9	20	11	10-TV-Turnhalle
24	13	13	23	13	-Naabtalpark
29	18	15	27	18	11-Sparkasse
30	19	16	28	19	13-Gymnasium
		17	21		18 M.-H. E-Gstettenbauer-Str.
32	21		30	23	19-Rathaus
34	23		32	25	Am Deglhof
35	24		33	26	21 Maxhütte-Haidhof Einkaufszentrum
37	26		35	28	23-Bahnhof
38	27		36	29	24-Eisenbahnbrücke
40	29		38	31	26 Ibenthann
41	30	21	39	32	27 Leonberg Am Schießhang
42	31	21	40	33	29 Roßbach Abzweigung
43	32	22	41	34	30 Ponholz Siedlung
45	34	24	43	36	31-Industriepark
47	36	26	45	38	32 Hagenau
48	37	27	46	39	34 Diesenbach Abzweigung
51	39	29	49	41	36 Regenstauf Am Gr. Weg
53	41	31	51	43	37-Regenbrücke
54	42	32	52	44	38-Post
56			54	46	39-Bayernstr.
57			55	47	40 Brenthal
58			56	48	41 Abzw. Sandheim
60			58	50	42 Laub Lerchenbuckl
			43	33	43-Ortsmitte
61	44	34	59	51	45 Zeitlarn Abzw. Regendorf
62	45	34	60	51	Neuhof Gem. Zeitlarn
63	46	35	61	52	46 Zeitlarn Hochstetten
64	47	36	62	53	46-Mitterfeld
65	48	37	63	54	47-Siedlung
69	52	41	67	58	48-Ortsmitte
71	54	43	69	60	49-Abzw. Ödenthal
73	56	45	71	62	53 Rgbg. Gallingskofen/Hochmuth
74	57	46	72	63	55-Amberger Straße
76	59	47	74	64	57-Nordgaustraße
78	61	49	76	66	58-Donaustauffer Straße
80	63	51	78	67	59-Weichs/DEZ
84	67	55	82	71	60-Weißenburgstraße
					61-Stobäusplatz
					64-Hauptbahnhof

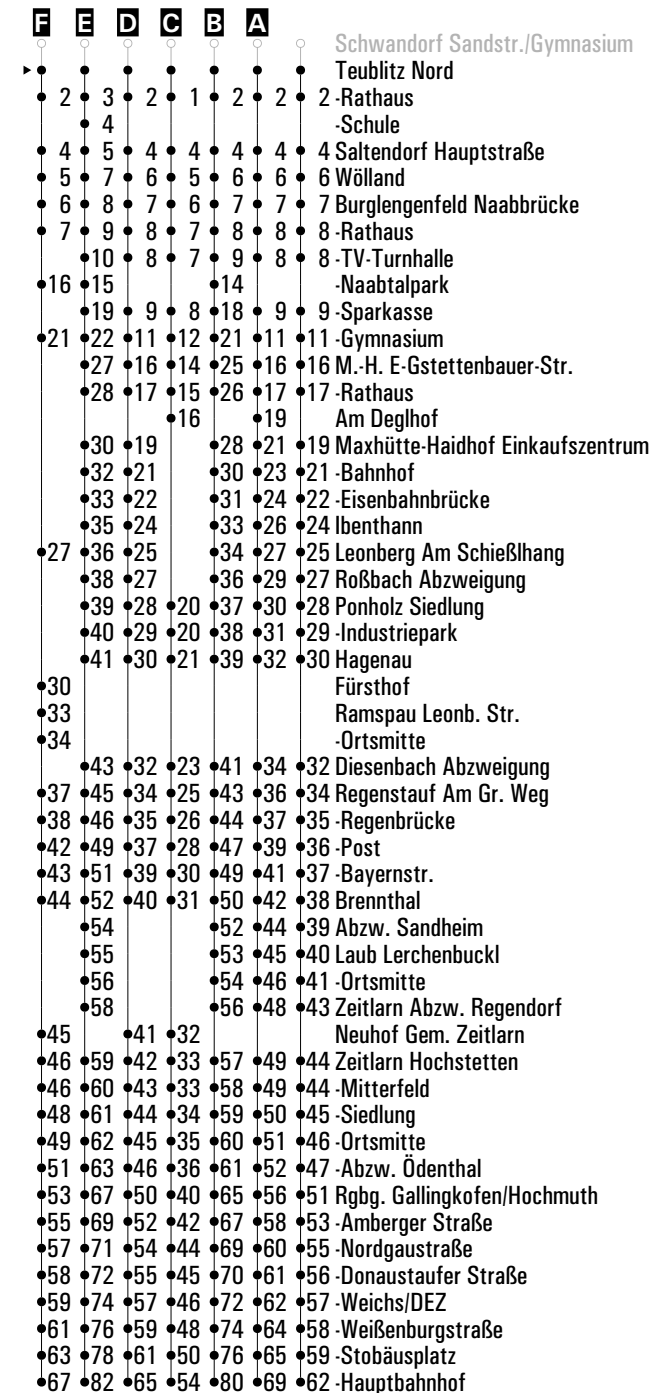
RVV 41 ^H Teublitz Nord ▶ Regenstau ▶ Regensburg Hauptbahnhof

	Montag - Freitag				Samstag	Sonn-/Feiertag
04	49 ^{ds}					
05	49 ^D					
06	15 ^A _{FT}	38 ^H		27 ^I		
07	21 ^E _S	34 ^F _{FB}	35 ^{SF}			
08	37			35		
09	37 ^{r1}			35		
10	35 ^{r2}			37	07	
11	35			35		
12	28 ^{rs} _{CS}	35 ^{SF}	55 ^{SF}	57 ^B _S	37	
13	09 ^{CS} _{CA}	35		35	07	
14	35 ^A			35		
15	34 ^B					
16	38 ^A			37		
17	37				07	
18	35			35		
19	35				07	
20	35			35		
21	47 ^G					

Am 24.12. und 31.12. Verkehr wie an Samstagen falls diese Tage nicht auf einen Sonntag fallen. Gültig ab 15.12.2024
Einschränkungen hierzu entnehmen Sie bitte der Tagespresse oder unter www.rvv.de

- A-F** = Fahrwege
- FB** = Fahrzeugwechsel an der Haltestelle Burglengenfeld Gymnasium
- FT** = Fahrzeugwechsel an der Haltestelle Teublitz Nord
- G** = bis Burglengenfeld Naabbrücke
- H** = bis Burglengenfeld Sparkasse
- I** = bis Maxhütte-Haidhof Bhf
- r1** = fährt am letzten Schultag vor den Sommerferien über Regenstau Schulzentrum
- r2** = fährt am letzten Schultag vor den Weihnachts-, Oster- und Pfingstferien sowie am ersten Schultag nach den Sommerferien über Regenstau Schulzentrum
- s** = nur an Schultagen
- sf** = nur an schulfreien Tagen
- ds** = über Diesenbach Siedlung
- rs** = über Regenstau Schulzentrum

Fahrwege mit Fahrzeit in Minuten



RVV 41 ^H Teublitz Rathaus ▶ Regenstauf ▶ Regensburg Hauptbahnhof

	Montag - Freitag				Samstag				Sonn-/Feiertag				
04	51 ^{ds}												
05	15	51 ^D											
06	17 ^A	40 ^J			08 ^H	29 ^K							
07	24 ^E _S ^G	36 ^F _S ^{FB}	37 ^{sf}										
08	09 ^G	39			37								
09	39 ^{r1}				37								
10	37 ^{r2}				39				09				
11	37				37								
12	30 ^{rs} _S ^C _S ^A	37 ^{sf}	57 ^{sf}	59 ^B _S	39								
13	10 ^C _S ^A	37			37				09				
14	37 ^A				37								
15	36 ^B												
16	40 ^A				39								
17	39								09				
18	37				37								
19	37								09				
20	37				37								
21	49 ^I												

Am 24.12. und 31.12. Verkehr wie an Samstagen falls diese Tage nicht auf einen Sonntag fallen. Gültig ab 15.12.2024
Einschränkungen hierzu entnehmen Sie bitte der Tagespresse oder unter www.rvv.de

- A - H** = Fahrwege
- FB** = Fahrzeugwechsel an der Haltestelle Burglengenfeld Gymnasium
- I** = bis Burglengenfeld Naabbrücke
- J** = bis Burglengenfeld Sparkasse
- K** = bis Maxhütte-Haidhof Bhf
- r1** = fährt am letzten Schultag vor den Sommerferien über Regenstauf Schulzentrum
- r2** = fährt am letzten Schultag vor den Weihnachts-, Oster- und Pfingstferien sowie am ersten Schultag nach den Sommerferien über Regenstauf Schulzentrum
- s** = nur an Schultagen
- sf** = nur an schulfreien Tagen
- ds** = über Diesenbach Siedlung
- rs** = über Regenstauf Schulzentrum

Fahrwege mit Fahrzeit in Minuten

H	G	F	E	D	C	B	A	
1			1					Schwandorf Sandstr./Gymnasium
2			2					Teublitz Rathaus
3			3					-Schule
4	2	2	4	4	4	4	4	2 Saltendorf Hauptstraße
5	3	3	5	5	5	5	5	4 Wölland
6	4	4	6	6	6	6	6	5 Burglengenfeld Naabbrücke
7	5	5	7	7	7	7	7	6 -Rathaus
8	6	6	8	8	8	8	8	6 -TV-Turnhalle
9	7	7	10	10	10	10	10	-Naabtalpark
10	8	8	12	12	12	12	12	7 -Sparkasse
11	9	9	14	14	14	14	14	9 -Gymnasium
12	10	10	16	16	16	16	16	14 M.-H. E-Gstettenbauer-Str.
13	11	11	18	18	18	18	18	15 -Rathaus
14	12	12	20	20	20	20	20	Am Deglhof
15	13	13	22	22	22	22	22	17 Maxhütte-Haidhof Einkaufszentrum
16	14	14	24	24	24	24	24	19 -Bahnhof
17	15	15	26	26	26	26	26	20 -Eisenbahnbrücke
18	16	16	28	28	28	28	28	22 Ibenthan
19	17	17	30	30	30	30	30	23 Leonberg Am Schießhang
20	18	18	32	32	32	32	32	25 Roßbach Abzweigung
21	19	19	34	34	34	34	34	26 Ponholz Siedlung
22	20	20	36	36	36	36	36	27 -Industriepark
23	21	21	38	38	38	38	38	28 Hagenau
24	22	22	40	40	40	40	40	Fürstthof
25	23	23	42	42	42	42	42	Rampau Leonb. Str.
26	24	24	44	44	44	44	44	-Ortsmitte
27	25	25	46	46	46	46	46	30 Diesenbach Abzweigung
28	26	26	48	48	48	48	48	Regenstauf Beethovenstr.
29	27	27	50	50	50	50	50	32 -Am Grasigen Weg
30	28	28	52	52	52	52	52	33 -Regenbrücke
31	29	29	54	54	54	54	54	34 -Post
32	30	30	56	56	56	56	56	35 -Bayernstr.
33	31	31	58	58	58	58	58	36 Brennthal
34	32	32	60	60	60	60	60	37 Abzw. Sandheim
35	33	33	62	62	62	62	62	38 Laub Lerchenbuckl
36	34	34	64	64	64	64	64	39 -Ortsmitte
37	35	35	66	66	66	66	66	41 Zeitlarn Abzw. Regendorf
38	36	36	68	68	68	68	68	Neuhof Gem. Zeitlarn
39	37	37	70	70	70	70	70	42 Zeitlarn Hochstetten
40	38	38	72	72	72	72	72	42 -Mitterfeld
41	39	39	74	74	74	74	74	43 -Siedlung
42	40	40	76	76	76	76	76	44 -Ortsmitte
43	41	41	78	78	78	78	78	45 -Abzw. Ödenthal
44	42	42	80	80	80	80	80	46 -28
45	43	43	82	82	82	82	82	49 Rgbg. Gallingkofen/Hochmuth
46	44	44	84	84	84	84	84	51 -Amberger Straße
47	45	45	86	86	86	86	86	53 -Nordgaustraße
48	46	46	88	88	88	88	88	54 -Donaustauffer Straße
49	47	47	90	90	90	90	90	55 -Weichs/DEZ
50	48	48	92	92	92	92	92	56 -Weißenburgstraße
51	49	49	94	94	94	94	94	57 -Stobäusplatz
52	50	50	96	96	96	96	96	60 -Hauptbahnhof
53	51	51	98	98	98	98	98	
54	52	52	100	100	100	100	100	
55	53	53	102	102	102	102	102	
56	54	54	104	104	104	104	104	
57	55	55	106	106	106	106	106	
58	56	56	108	108	108	108	108	
59	57	57	110	110	110	110	110	
60	58	58	112	112	112	112	112	

	Montag - Freitag			Samstag		Sonn-/Feiertag	
04	52 ^{ds}						
05	17	53 ^D					
06	19 ^A	42 ^I		10 ^G	31 ^J		
07	26 ^B _{S F}	38 ^E _S ^{FB}	39 ^{sf}				
08	11 ^F	41		39			
09	41 ^{r1}			39			
10	39 ^{r2}			41		11	
11	39			39			
12	32 ^{rs} _{S S}	39 ^{sf}	59 ^{sf}	41			
13	01 ^B _{S S} ^A	13 ^G _S	39	39		11	
14	39 ^A			39			
15	38 ^B						
16	42 ^A			41			
17	41					11	
18	39			39			
19	39					11	
20	39			39			
21	51 ^H						

Am 24.12. und 31.12. Verkehr wie an Samstagen falls diese Tage nicht auf einen Sonntag fallen. Gültig ab 15.12.2024
 Einschränkungen hierzu entnehmen Sie bitte der Tagespresse oder unter www.rvv.de

- A - G** = Fahrwege
- FB** = Fahrzeugwechsel an der Haltestelle Burglengenberg Gymnasium
- H** = bis Burglengenberg Naabbrücke
- I** = bis Burglengenberg Sparkasse
- J** = bis Maxhütte-Haidhof Bhf
- r1** = fährt am letzten Schultag vor den Sommerferien über Regenstauf Schulzentrum
- r2** = fährt am letzten Schultag vor den Weihnachts-, Oster- und Pfingstferien sowie am ersten Schultag nach den Sommerferien über Regenstauf Schulzentrum
- s** = nur an Schultagen
- sf** = nur an schulfreien Tagen
- ds** = über Diesenbach Siedlung
- rs** = über Regenstauf Schulzentrum

Fahrwege mit Fahrzeit in Minuten

G	F	E	D	C	B	A	
2	1	1	2	1	2	2	Schwandorf Sandstr./Gymnasium
3	2	2	3	2	3	3	Saltendorf Hauptstraße
4	3	3	4	3	4	4	Wölland
4	3		4	3	5	4	3 Burglengenberg Naabbrücke
5	4				10	5	4 -Rathaus
7		12		5	4	14	4 -TV-Turnhalle
7		17		7	8	17	5 -Sparkasse
12			12	10	22	12	7 -Gymnasium
13			13	11	23	13	12 M.-H. E-Gstettenbauer-Str.
				12		15	13 -Rathaus
15			15		25	17	Am Deglhof
17			17		27	19	15 Maxhütte-Haidhof Einkaufszentrum
18			18		28	20	17 -Bahnhof
20			20		30	22	18 -Eisenbahnbrücke
21		23		21		31	20 Ibenhann
23			23		33	25	21 Leonberg Am Schießhang
24			24	16	34	26	23 Roßbach Abzweigung
25			25	16	35	27	24 Ponholz Siedlung
26			26	17	36	28	25 -Industriepark
		26					26 Hagenau
		29					Fürstthof
		30					Ramspau Leonb. Str.
28			28	19	38	30	-Ortsmitte
29							28 Diesenbach Abzweigung
30			30	30	21	40	30 -Am Grasigen Weg
31			31	31	22	41	31 -Regenbrücke
33	16		33	33	24	44	32 -Post
35			35	35	26	46	33 -Bayernstr.
36			36	36	27	47	34 Brennthal
						49	35 Abzw. Sandheim
						50	36 Laub Lerchenbuckl
						51	37 -Ortsmitte
						53	39 Zeitlarn Abzw. Regendorf
37	18	41	37	28			Neuhof Gem. Zeitlarn
37	19	42	38	29	54	45	40 Zeitlarn Hochstetten
37	19	42	39	29	55	45	40 -Mitterfeld
38	20	44	40	30	56	46	41 -Siedlung
39	21	45	41	31	57	47	42 -Ortsmitte
40	22	47	42	32	58	48	43 -Abzw. Ödenthal
44	26	49	46	36	62	52	47 Rgbg. Gallingshofen/Hochmuth
46	28	51	48	38	64	54	49 -Amberger Straße
48	30	53	50	40	66	56	51 -Nordgaustraße
49	31	54	51	41	67	57	52 -Donaustauffer Straße
50	32	55	53	42	69	58	53 -Weichs/DEZ
52	34	57	55	44	71	60	54 -Weißenburgstraße
54	36	59	57	46	73	61	55 -Stobäusplatz
58	40	63	61	50	77	65	58 -Hauptbahnhof

	Montag - Freitag				Samstag				Sonn-/Feiertag											
04	53 ^{ds}																			
05	19	55 ^D																		
06	21 ^A	44 ^I			12 ^G	33 ^J														
07	28 ^B _S ^F	39 ^E _S ^{FB}	41 ^{Sf}																	
08	12	43			41															
09	43 ^{r1}				41															
10	41 ^{r2}				43					13										
11	41				41															
12	34 ^{rs} _S ^{Sf}	41 ^{Sf}			43															
13	01 ^{Sf}	03 ^B _S	14 ^C _S	41	41					13										
14	41 ^A				41															
15	40 ^B																			
16	44 ^A				43															
17	43									13										
18	41				41															
19	41									13										
20	41				41															
21	53 ^H																			

Am 24.12. und 31.12. Verkehr wie an Samstagen falls diese Tage nicht auf einen Sonntag fallen. Gültig ab 15.12.2024
Einschränkungen hierzu entnehmen Sie bitte der Tagespresse oder unter www.rvv.de

- A - G** = Fahrwege
- FB** = Fahrzeugwechsel an der Haltestelle Burglengenfeld Gymnasium
- H** = bis Burglengenfeld Naabbrücke
- I** = bis Burglengenfeld Sparkasse
- J** = bis Maxhütte-Haidhof Bhf
- r1** = fährt am letzten Schultag vor den Sommerferien über Regenstauf Schulzentrum
- r2** = fährt am letzten Schultag vor den Weihnachts-, Oster- und Pfingstferien sowie am ersten Schultag nach den Sommerferien über Regenstauf Schulzentrum
- s** = nur an Schultagen
- Sf** = nur an schulfreien Tagen
- ds** = über Diesenbach Siedlung
- rs** = über Regenstauf Schulzentrum

Fahrwege mit Fahrzeit in Minuten

G	F	E	D	C	B	A	
1	1	1	1	1	1	1	Schwandorf Sandstr./Gymnasium
2	2	2	2	2	2	2	Wölland
3	3		3	3	3	3	1 Burglengenfeld Naabbrücke
4	4		4	4	4	4	2 -Rathaus
5	5	11	5	5	5	5	2 -TV-Turnhalle -Naabtalpark
6	6		6	6	6	6	3 -Sparkasse
7	7		7	7	7	7	5 -Gymnasium
8	8		8	8	8	8	10 M.-H. E-Gstettenbauer-Str.
9	9		9	9	9	9	11 -Rathaus
10	10		10	10	10	10	Am Deglhof
11	11		11	11	11	11	13 Maxhütte-Haidhof Einkaufszentrum
12	12		12	12	12	12	15 -Bahnhof
13	13		13	13	13	13	16 -Eisenbahnbrücke
14	14		14	14	14	14	18 Ibenthann
15	15		15	15	15	15	19 Leonberg Am Schießhang
16	16		16	16	16	16	21 Roßbach Abzweigung
17	17		17	17	17	17	22 Ponholz Siedlung
18	18		18	18	18	18	23 -Industriepark
19	19		19	19	19	19	24 Hagenau
20	20		20	20	20	20	Fürstthof
21	21		21	21	21	21	Ramspau Leonb. Str.
22	22		22	22	22	22	-Ortsmitte
23	23		23	23	23	23	26 Diesenbach Abzweigung
24	24		24	24	24	24	Regenstauf Beethovenstr.
25	25		25	25	25	25	28 -Am Grasigen Weg
26	26		26	26	26	26	29 -Regenbrücke
27	27		27	27	27	27	30 -Post
28	28		28	28	28	28	31 -Bayernstr.
29	29		29	29	29	29	32 Brennthal
30	30		30	30	30	30	33 Abzw. Sandheim
31	31		31	31	31	31	34 Laub Lerchenbuckl
32	32		32	32	32	32	35 -Ortsmitte
33	33		33	33	33	33	37 Zeitlarn Abzw. Regendorf
34	34		34	34	34	34	Neuhof Gem. Zeitlarn
35	35		35	35	35	35	38 Zeitlarn Hochstetten
36	36		36	36	36	36	39 -Mitterfeld
37	37		37	37	37	37	40 -Siedlung
38	38		38	38	38	38	41 -Ortsmitte
39	39		39	39	39	39	41 -Abzw. Ödenthal
40	40		40	40	40	40	45 Rgbg. Gallinkofen/Hochmuth
41	41		41	41	41	41	47 -Amberger Straße
42	42		42	42	42	42	49 -Nordgaustraße
43	43		43	43	43	43	50 -Donaustauer Straße
44	44		44	44	44	44	51 -Weichs/DEZ
45	45		45	45	45	45	52 -Weißenburgstraße
46	46		46	46	46	46	53 -Stobäusplatz
47	47		47	47	47	47	55 -Hauptbahnhof
48	48		48	48	48	48	
49	49		49	49	49	49	
50	50		50	50	50	50	
51	51		51	51	51	51	
52	52		52	52	52	52	
53	53		53	53	53	53	
54	54		54	54	54	54	
55	55		55	55	55	55	
56	56		56	56	56	56	



Samstag

08																				
09																				
10																				
11																				
12																				
13																				
14	00																			
15																				
16																				
17																				
18																				
19																				

Am 24.12. und 31.12. Verkehr wie an Samstagen falls diese Tage nicht auf einen Sonntag fallen. Einschränkungen hierzu entnehmen Sie bitte der Tagespresse oder unter www.rvv.de Gültig ab 15.12.2024

Fahrwege mit Fahrzeit in Minuten

- ▶ ● Mühlfeld bei Burgl.
- 2 Undersdorf
- 4 Pottenstetten Kirche
- 6 Saaß Kreisstraße
- 9 Burglengenf. Friedhof
- 15 -Rathaus
- 15 -TV-Turnhalle
- 16 -Sparkasse
- 18 -Gymnasium
- 23 M.-H. E-Gstettenbauer-Str.
- 24 -Rathaus
- 26 -Einkaufszentrum
- 28 -Bahnhof
- 29 -Eisenbahnbrücke
- 31 Ibenthann
- 32 Leonberg Am Schießhang
- 34 Roßbach Abzweigung
- 35 Ponzholz Siedlung
- 36 -Industriepark
- 37 Hagenau
- 39 Diesenbach Abzweigung
- 40 Regenstauf Beethovenstr.
- 41 -Am Grasigen Weg
- 42 -Regenbrücke
- 44 -Post
- 46 -Bayernstr.
- 47 Brenenthal
- 48 NeuhoF Gem. Zeitlarn
- 49 Zeitlarn Hochstetten
- 49 -Mitterfeld
- 50 -Siedlung
- 51 -Ortsmitte
- 52 -Abzw. Ödenthal
- 56 Rgbg. Gallingshofen/Hochmuth
- 58 -Amberger Straße
- 60 -Nordgaustraße
- 61 -Donaustauer Straße
- 62 -Weichs/DEZ
- 64 -Weißenburgstraße
- 66 -Stobäusplatz
- 70 -Hauptbahnhof



Samstag

08
 09
 10
 11
 12
 13
 14
 15
 16
 17
 18
 19

02

Am 24.12. und 31.12. Verkehr wie an Samstagen falls diese Tage nicht auf einen Sonntag fallen. Einschränkungen hierzu entnehmen Sie bitte der Tagespresse oder unter www.rvv.de Gültig ab 15.12.2024

Fahrwege mit Fahrzeit in Minuten

- Mühlberg bei Burgl.
- ▶ ● Untersdorf
- 2 Pottenstetten Kirche
- 4 Saaß Kreisstraße
- 7 Burglengenf. Friedhof
- 13 -Rathaus
- 13 -TV-Turnhalle
- 14 -Sparkasse
- 16 -Gymnasium
- 21 M.-H. E-Gstettenbauer-Str.
- 22 -Rathaus
- 24 -Einkaufszentrum
- 26 -Bahnhof
- 27 -Eisenbahnbrücke
- 29 Ibenthann
- 30 Leonberg Am Schießhang
- 32 Roßbach Abzweigung
- 33 Ponholz Siedlung
- 34 -Industriepark
- 35 Hagenau
- 37 Diesenbach Abzweigung
- 38 Regenstauf Beethovenstr.
- 39 -Am Grasigen Weg
- 40 -Regenbrücke
- 42 -Post
- 44 -Bayernstr.
- 45 Brennthal
- 46 Neuhof Gem. Zeitlarn
- 47 Zeitlarn Hochstetten
- 47 -Mitterfeld
- 48 -Siedlung
- 49 -Ortsmitte
- 50 -Abzw. Ödenthal
- 54 Rgbg. Gallingkofen/Hochmuth
- 56 -Amberger Straße
- 58 -Nordgaustraße
- 59 -Donauufer Straße
- 60 -Weichs/DEZ
- 62 -Weißenburgstraße
- 64 -Stobäusplatz
- 68 -Hauptbahnhof



Samstag

08
 09
 10
 11
 12
 13
 14
 15
 16
 17
 18
 19

04

Am 24.12. und 31.12. Verkehr wie an Samstagen falls diese Tage nicht auf einen Sonntag fallen. Einschränkungen hierzu entnehmen Sie bitte der Tagespresse oder unter www.rvv.de Gültig ab 15.12.2024

Fahrwege mit Fahrzeit in Minuten

- Mühlberg bei Burgl.
- ▶ ● Pottenstetten Kirche
- 2 Saaß Kreisstraße
- 5 Burglengenf. Friedhof
- 11 -Rathaus
- 11 -TV-Turnhalle
- 12 -Sparkasse
- 14 -Gymnasium
- 19 M.-H. E-Gstettenbauer-Str.
- 20 -Rathaus
- 22 -Einkaufszentrum
- 24 -Bahnhof
- 25 -Eisenbahnbrücke
- 27 Ibenthann
- 28 Leonberg Am Schießhang
- 30 Roßbach Abzweigung
- 31 Ponholz Siedlung
- 32 -Industriepark
- 33 Hagenau
- 35 Diesenbach Abzweigung
- 36 Regenstau Beethovenstr.
- 37 -Am Grasigen Weg
- 38 -Regenbrücke
- 40 -Post
- 42 -Bayernstr.
- 43 Brennthal
- 44 Neuhof Gem. Zeitlarn
- 45 Zeitlarn Hochstetten
- 45 -Mitterfeld
- 46 -Siedlung
- 47 -Ortsmitte
- 48 -Abzw. Ödenthal
- 52 Rgbg. Gallingskofen/Hochmuth
- 54 -Amberger Straße
- 56 -Nordgaustraße
- 57 -Donaustauffer Straße
- 58 -Weichs/DEZ
- 60 -Weißenburgstraße
- 62 -Stobäusplatz
- 66 -Hauptbahnhof



Samstag

08
 09
 10
 11
 12
 13
 14
 15
 16
 17
 18
 19

06

Am 24.12. und 31.12. Verkehr wie an Samstagen falls diese Tage nicht auf einen Sonntag fallen. Einschränkungen hierzu entnehmen Sie bitte der Tagespresse oder unter www.rvv.de Gültig ab 15.12.2024

Fahrwege mit Fahrzeit in Minuten

- Mühlberg bei Burgl.
- ▶ ● Saaß Kreisstraße
- 3 Burglengenf. Friedhof
- 9 -Rathaus
- 9 -TV-Turnhalle
- 10 -Sparkasse
- 12 -Gymnasium
- 17 M.-H. E-Gstettenbauer-Str.
- 18 -Rathaus
- 20 -Einkaufszentrum
- 22 -Bahnhof
- 23 -Eisenbahnbrücke
- 25 lbenthann
- 26 Leonberg Am Schießhang
- 28 Roßbach Abzweigung
- 29 Ponholz Siedlung
- 30 -Industriepark
- 31 Hagenau
- 33 Diesenbach Abzweigung
- 34 Regenstauf Beethovenstr.
- 35 -Am Grasigen Weg
- 36 -Regenbrücke
- 38 -Post
- 40 -Bayernstr.
- 41 Brennthal
- 42 Neuhof Gem. Zeitlarn
- 43 Zeitlarn Hochstetten
- 43 -Mitterfeld
- 44 -Siedlung
- 45 -Ortsmitte
- 46 -Abzw. Ödenthal
- 50 Rgbg. Gallingkofen/Hochmuth
- 52 -Amberger Straße
- 54 -Nordgaustraße
- 55 -Donaustauer Straße
- 56 -Weichs/DEZ
- 58 -Weißenburgstraße
- 60 -Stobäusplatz
- 64 -Hauptbahnhof



Samstag

08
 09
 10
 11
 12
 13
 14
 15
 16
 17
 18
 19

09

Am 24.12. und 31.12. Verkehr wie an Samstagen falls diese Tage nicht auf einen Sonntag fallen. Einschränkungen hierzu entnehmen Sie bitte der Tagespresse oder unter www.rvv.de Gültig ab 15.12.2024

Fahrwege mit Fahrzeit in Minuten

- Mühlberg bei Burgl.
- ▶ ● Burglengenf. Friedhof
- 6 -Rathaus
- 6 -TV-Turnhalle
- 7 -Sparkasse
- 9 -Gymnasium
- 14 M.-H. E-Gstettenbauer-Str.
- 15 -Rathaus
- 17 -Einkaufszentrum
- 19 -Bahnhof
- 20 -Eisenbahnbrücke
- 22 Ibenthann
- 23 Leonberg Am Schießhang
- 25 Roßbach Abzweigung
- 26 Ponholz Siedlung
- 27 -Industriepark
- 28 Hagenau
- 30 Diesenbach Abzweigung
- 31 Regenstauf Beethovenstr.
- 32 -Am Grasigen Weg
- 33 -Regenbrücke
- 35 -Post
- 37 -Bayernstr.
- 38 Brennthal
- 39 Neuhof Gem. Zeitlarn
- 40 Zeitlarn Hochstetten
- 40 -Mitterfeld
- 41 -Siedlung
- 42 -Ortsmitte
- 43 -Abzw. Ödenthal
- 47 Rgbg. Gallingkofen/Hochmuth
- 49 -Amberger Straße
- 51 -Nordgaustraße
- 52 -Donaustauer Straße
- 53 -Weichs/DEZ
- 55 -Weißenburgstraße
- 57 -Stobäusplatz
- 61 -Hauptbahnhof

H Burglengenfeld Naabbrücke
▶ Regenstau ▶ Regensburg Hauptbahnhof

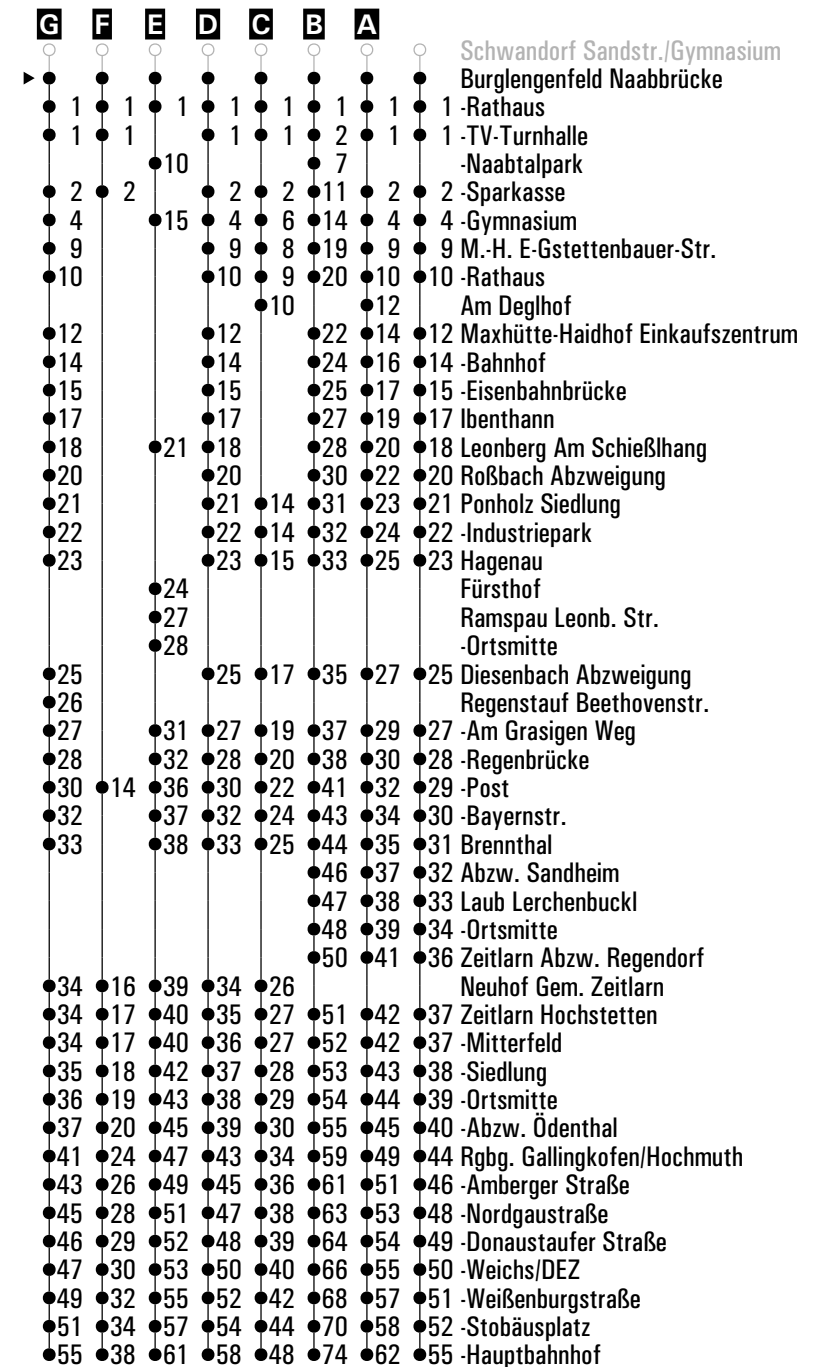
	Montag - Freitag			Samstag			Sonn-/Feiertag		
04	54 ^{ds}								
05	20	56 ^D							
06	22 ^A	45 ^H		13 ^G	34 ^I				
07	29 ^B _s	40 ^E _s ^{FB}	42 ^{sf}						
08	13 ^F	44		42					
09	44 ^{r1}			42					
10	42 ^{r2}			44			14		
11	42			42					
12	35 ^{rs} _s	42 ^{sf}		44					
13	02 ^{sf} _s	04 ^B _s	15 ^C _s	42			14		
14	42 ^A			42					
15	41 ^B								
16	45 ^A			44					
17	44						14		
18	42			42					
19	42						14		
20	42			42					

Am 24.12. und 31.12. Verkehr wie an Samstagen falls diese Tage nicht auf einen Sonntag fallen. Einschränkungen hierzu entnehmen Sie bitte der Tagespresse oder unter www.rvv.de

Gültig ab 15.12.2024

- A - G** = Fahrwege
- FB** = Fahrzeugwechsel an der Haltestelle Burglengenfeld Gymnasium
- H** = bis Burglengenfeld Sparkasse
- I** = bis Maxhütte-Haidhof Bhf
- r1** = fährt am letzten Schultag vor den Sommerferien über Regenstau Schulzentrum
- r2** = fährt am letzten Schultag vor den Weihnachts-, Oster- und Pfingstferien sowie am ersten Schultag nach den Sommerferien über Regenstau Schulzentrum
- s** = nur an Schultagen
- sf** = nur an schulfreien Tagen
- ds** = über Diesenbach Siedlung
- rs** = über Regenstau Schulzentrum

Fahrwege mit Fahrzeit in Minuten



RVV 41 ^H Burglengenfeld Rathaus

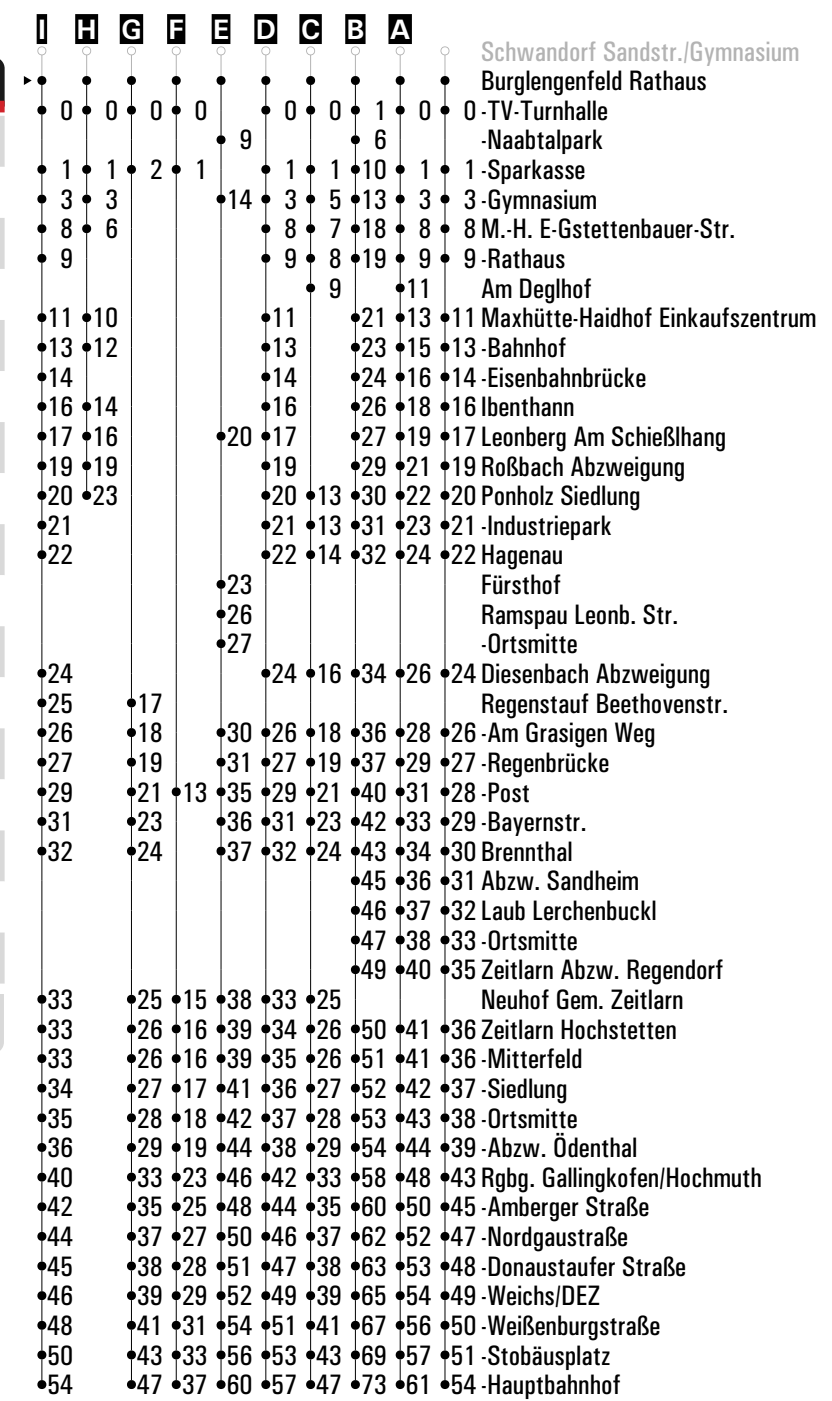
► Regenstauf ► Regensburg Hauptbahnhof

	Montag - Freitag			Samstag			Sonn-/Feiertag		
04	55 ^{ds}								
05	21	57 ^D							
06	23 ^A	46 ^J		14 ^I	35 ^K				
07	30 ^B _S ^F	41 ^E _S ^{FB}	43 ^{SF}	45					
08	14 ^F	45		43					
09	45 ^{r1}			43					
10	43 ^{r2}			45			15		
11	43			43					
12	20 ^H _S ³	36 ^{rs} _S ³	43 ^{SF}	45					
13	03 ^{SF}	05 ^S _S	16 ^C _S	43	43		15		
14	43 ^A			15 ^I	43				
15	42 ^B								
16	46 ^A			45					
17	22 ^G	45					15		
18	43			43					
19	43						15		
20	43			43					

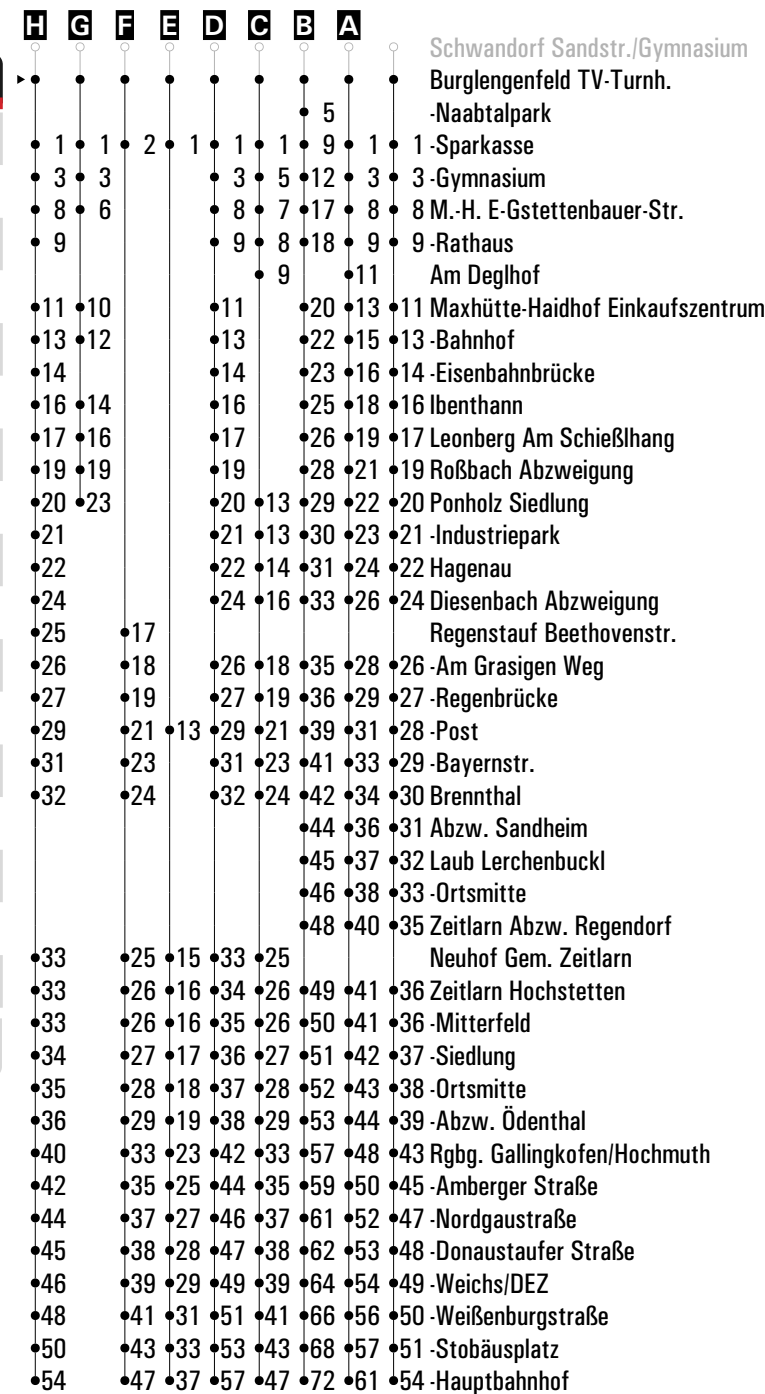
Am 24.12. und 31.12. Verkehr wie an Samstagen falls diese Tage nicht auf einen Sonntag fallen. Einschränkungen hierzu entnehmen Sie bitte der Tagespresse oder unter www.rvv.de Gültig ab 15.12.2024

- A-I** = Fahrwege
- FB** = Fahrzeugwechsel an der Haltestelle Burglengenfeld Gymnasium
- J** = bis Burglengenfeld Sparkasse
- K** = bis Maxhütte-Haidhof Bhf
- r1** = fährt am letzten Schultag vor den Sommerferien über Regenstauf Schulzentrum
- r2** = fährt am letzten Schultag vor den Weihnachts-, Oster- und Pfingstferien sowie am ersten Schultag nach den Sommerferien über Regenstauf Schulzentrum
- 3** = nicht am letzten Schultag vor den Weihnachts-, Oster-, Pfingst- und Sommerferien sowie am ersten Schultag nach den Sommerferien
- s** = nur an Schultagen
- SF** = nur an schulfreien Tagen
- ds** = über Diesenbach Siedlung
- rs** = über Regenstauf Schulzentrum

Fahrwege mit Fahrzeit in Minuten



	Montag - Freitag			Samstag			Sonn-/Feiertag		
04	55 ^{ds}								
05	21	57 ^D							
06	23 ^A	46 ^I		14 ^H	35 ^J				
07	31 ^B 31 ^S	43 ^{Sf}		45					
08	14 ^E	45		43					
09	45 ^{r1}			43					
10	43 ^{r2}			45			15		
11	43			43					
12	20 ^{G3} 20 ^S	36 ^{rs} 36 ^S	43 ^{Sf}	45					
13	03 ^{Sf}	06 ^B 06 ^S	16 ^C 16 ^S	43			15		
14	43 ^A			15 ^H	43				
15	42 ^B								
16	46 ^A			45					
17	22 ^E	45					15		
18	43			43					
19	43						15		
20	43			43					



Am 24.12. und 31.12. Verkehr wie an Samstagen falls diese Tage nicht auf einen Sonntag fallen. Gültig ab 15.12.2024
 Einschränkungen hierzu entnehmen Sie bitte der Tagespresse oder unter www.rvv.de

- A - H** = Fahrwege
- I** = bis Burglengenfeld Sparkasse
- J** = bis Maxhütte-Haidhof Bhf
- r1** = fährt am letzten Schultag vor den Sommerferien über Regenstauf Schulzentrum
- r2** = fährt am letzten Schultag vor den Weihnachts-, Oster- und Pfingstferien sowie am ersten Schultag nach den Sommerferien über Regenstauf Schulzentrum
- 3** = nicht am letzten Schultag vor den Weihnachts-, Oster-, Pfingst- und Sommerferien sowie am ersten Schultag nach den Sommerferien
- s** = nur an Schultagen
- Sf** = nur an schulfreien Tagen
- ds** = über Diesenbach Siedlung
- rs** = über Regenstauf Schulzentrum



Montag - Freitag

05										
06										
07	36 ^s	50 ^{A FB} _s								
08										
09										
10										
11										
12										
13	11 ^s									
14										
15	47									
16										
17										
18										
19										
20										

Am 24.12. und 31.12. Verkehr wie an Samstagen falls diese Tage nicht auf einen Sonntag fallen. Einschränkungen hierzu entnehmen Sie bitte der Tagespresse oder unter www.rvv.de Gültig ab 15.12.2024

A = fährt A **FB** = Fahrzeugwechsel an der Haltestelle Burglengenfeld Gymnasium **s** = nur an Schultagen

Fahrwege mit Fahrzeit in Minuten

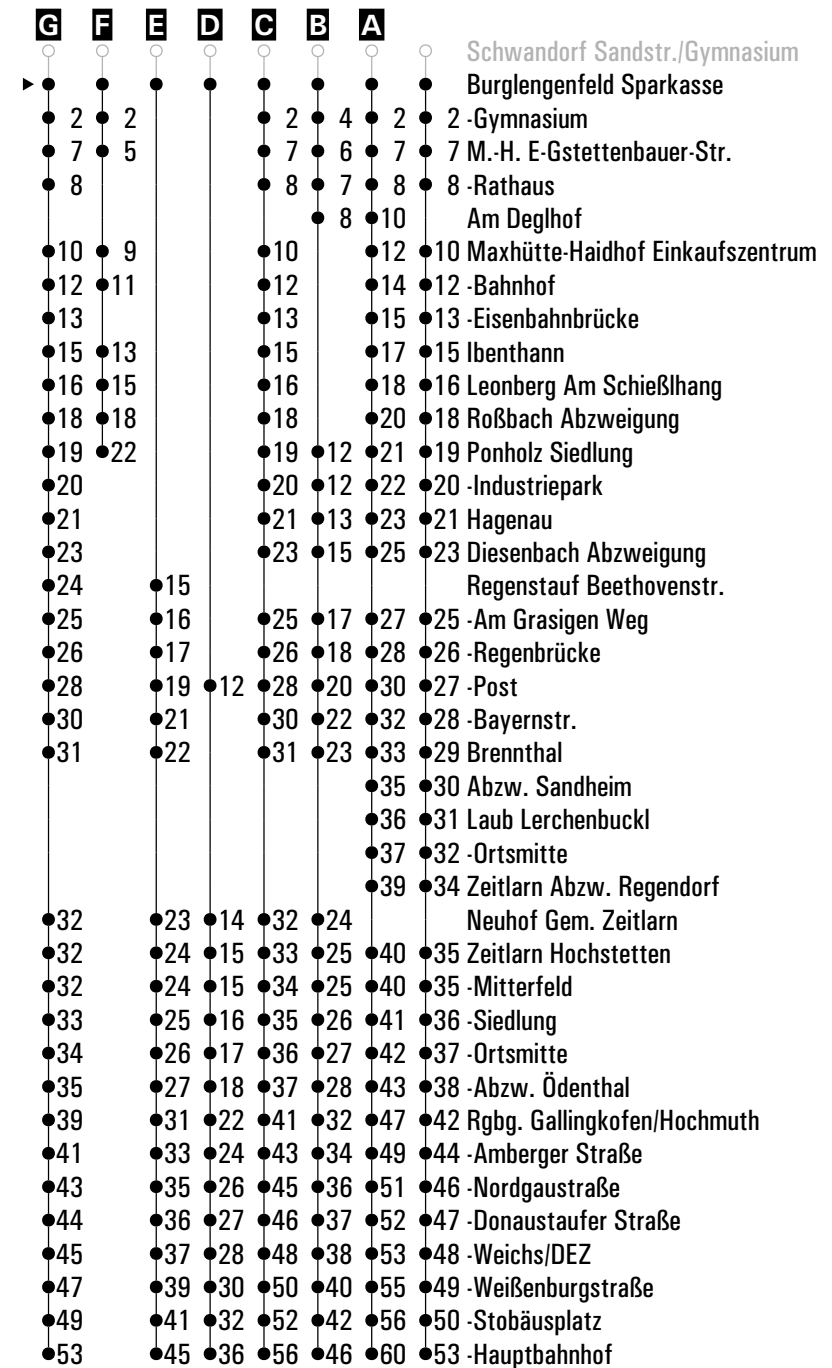
- A** ○ Schwandorf Bahnhof
- Burglengenfeld Naabtalpark
- 4 -Sparkasse
- 5 ● 7 -Gymnasium
- 12 M.-H. E-Gstettenbauer-Str.
- 13 -Rathaus
- 15 -Einkaufszentrum
- 17 -Bahnhof
- 18 -Eisenbahnbrücke
- 20 Ibenthann
- 11 ● 21 Leonberg Am Schießhang
- 23 Roßbach Abzweigung
- 24 Ponholz Siedlung
- 25 -Industriepark
- 26 Hagenau
- 14 Fürsthof
- 17 Ramspau Leonb. Str.
- 18 -Ortsmitte
- 28 Diesenbach Abzweigung
- 21 ● 30 Regenstauf Am Gr. Weg
- 22 ● 31 -Regenbrücke
- 26 ● 34 -Post
- 27 ● 36 -Bayernstr.
- 28 ● 37 Brennthal
- 39 Abzw. Sandheim
- 40 Laub Lerchenbuckl
- 41 -Ortsmitte
- 43 Zeitlarn Abzw. Regendorf
- 29 Neuhof Gem. Zeitlarn
- 30 ● 44 Zeitlarn Hochstetten
- 30 ● 45 -Mitterfeld
- 32 ● 46 -Siedlung
- 33 ● 47 -Ortsmitte
- 35 ● 48 -Abzw. Ödenthal
- 37 ● 52 Rgbg. Gallingskofen/Hochmuth
- 39 ● 54 -Amberger Straße
- 41 ● 56 -Nordgaustraße
- 42 ● 57 -Donaustraßer Straße
- 43 ● 59 -Weichs/DEZ
- 45 ● 61 -Weißenburgstraße
- 47 ● 63 -Stobäusplatz
- 51 ● 67 -Hauptbahnhof

	Montag - Freitag			Samstag			Sonn-/Feiertag		
04	56 ^{ds}								
05	22	58 ^C							
06	24 ^A			15 ^G	36 ^H				
07	40 ^s	44 ^{sf}		46					
08	15 ^D	46		44					
09	46 ^{r1}			44					
10	44 ^{r2}			46			16		
11	44			44					
12	21 ^{F3} s	37 ^{rs} s	44 ^{sf}	46					
13	04 ^{sf}	15 ^s	17 ^B s	44			16		
14	44 ^A			16 ^G	44				
15	50								
16	47 ^A			46					
17	24 ^E	46					16		
18	44			44					
19	44						16		
20	44			44					

Am 24.12. und 31.12. Verkehr wie an Samstagen falls diese Tage nicht auf einen Sonntag fallen. Einschränkungen hierzu entnehmen Sie bitte der Tagespresse oder unter www.rvv.de Gültig ab 15.12.2024

- A - G** = Fahrwege
- H** = bis Maxhütte-Haidhof Bhf
- r1** = fährt am letzten Schultag vor den Sommerferien über Regenstauf Schulzentrum
- r2** = fährt am letzten Schultag vor den Weihnachts-, Oster- und Pfingstferien sowie am ersten Schultag nach den Sommerferien über Regenstauf Schulzentrum
- 3** = nicht am letzten Schultag vor den Weihnachts-, Oster-, Pfingst- und Sommerferien sowie am ersten Schultag nach den Sommerferien
- s** = nur an Schultagen
- sf** = nur an schulfreien Tagen
- ds** = über Diesenbach Siedlung
- rs** = über Regenstauf Schulzentrum

Fahrwege mit Fahrzeit in Minuten



- Schwandorf Sandstr./Gymnasium
- Burglengenfeld Sparkasse
- 2 -Gymnasium
- 7 M.-H. E-Gstettenbauer-Str.
- 8 -Rathaus
- 8 Am Deglhof
- 10 Maxhütte-Haidhof Einkaufszentrum
- 12 -Bahnhof
- 13 -Eisenbahnbrücke
- 15 Ibenthann
- 16 Leonberg Am Schießhang
- 18 Roßbach Abzweigung
- 19 Ponholz Siedlung
- 20 -Industriepark
- 21 Hagenau
- 23 Diesenbach Abzweigung
- 25 Regenstauf Beethovenstr.
- 27 -Am Grasigen Weg
- 28 -Regenbrücke
- 30 -Post
- 32 -Bayernstr.
- 33 -29 Brennthal
- 35 -30 Abzw. Sandheim
- 36 -31 Laub Lerchenbuckl
- 37 -32 -Ortsmitte
- 39 -34 Zeitlarn Abzw. Regendorf
- 40 Neuhof Gem. Zeitlarn
- 41 -35 Zeitlarn Hochstetten
- 42 -35 -Mitterfeld
- 43 -36 -Siedlung
- 47 -37 -Ortsmitte
- 49 -38 -Abzw. Ödenthal
- 51 -42 Rgbg. Gallingkofen/Hochmuth
- 52 -44 -Amberger Straße
- 53 -46 -Nordgaustraße
- 55 -47 -Donaustauer Straße
- 56 -48 -Weichs/DEZ
- 60 -49 -Weißenburgstraße
- 50 -Stobäusplatz
- 53 -Hauptbahnhof

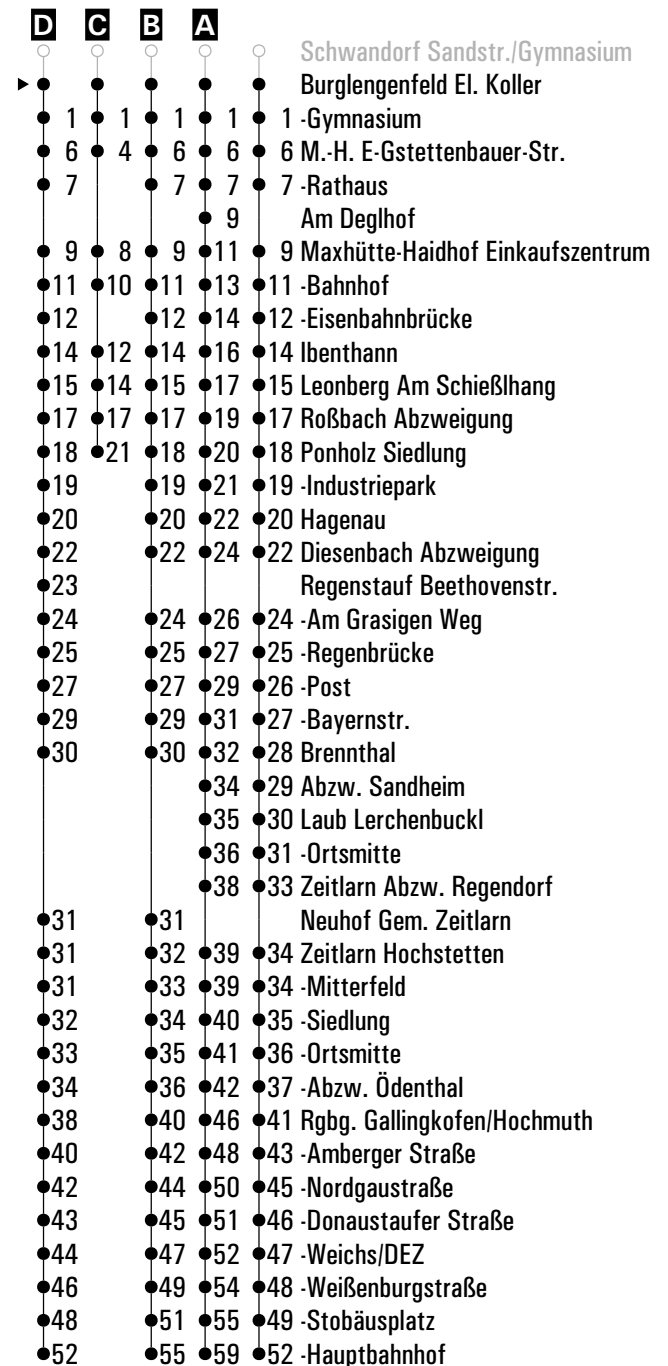
	Montag - Freitag			Samstag			Sonn-/Feiertag		
04	57 ^{ds}								
05	23	59 ^B							
06	25 ^A			16 ^D	37 ^E				
07	41 ^s	45 ^{sf}		47					
08	47			45					
09	47 ^{r1}			45					
10	45 ^{r2}			47			17		
11	45			45					
12	22 ^{C3} s	38 ^{rs} s	45 ^{sf}	47					
13	05 ^{sf}	16 ^s	45	45			17		
14	45 ^A			17 ^D	45				
15	51								
16	48 ^A			47					
17	47						17		
18	45			45					
19	45						17		
20	45			45					

Am 24.12. und 31.12. Verkehr wie an Samstagen falls diese Tage nicht auf einen Sonntag fallen.
 Einschränkungen hierzu entnehmen Sie bitte der Tagespresse oder unter www.rvv.de

Gültig ab 15.12.2024

- A - D** = Fahrwege
- E** = bis Maxhütte-Haidhof Bhf
- r1** = fährt am letzten Schultag vor den Sommerferien über Regenstau Schulzentrum
- r2** = fährt am letzten Schultag vor den Weihnachts-, Oster- und Pfingstferien sowie am ersten Schultag nach den Sommerferien über Regenstau Schulzentrum
- 3** = nicht am letzten Schultag vor den Weihnachts-, Oster-, Pfingst- und Sommerferien sowie am ersten Schultag nach den Sommerferien
- s** = nur an Schultagen
- sf** = nur an schulfreien Tagen
- ds** = über Diesenbach Siedlung
- rs** = über Regenstau Schulzentrum

Fahrwege mit Fahrzeit in Minuten

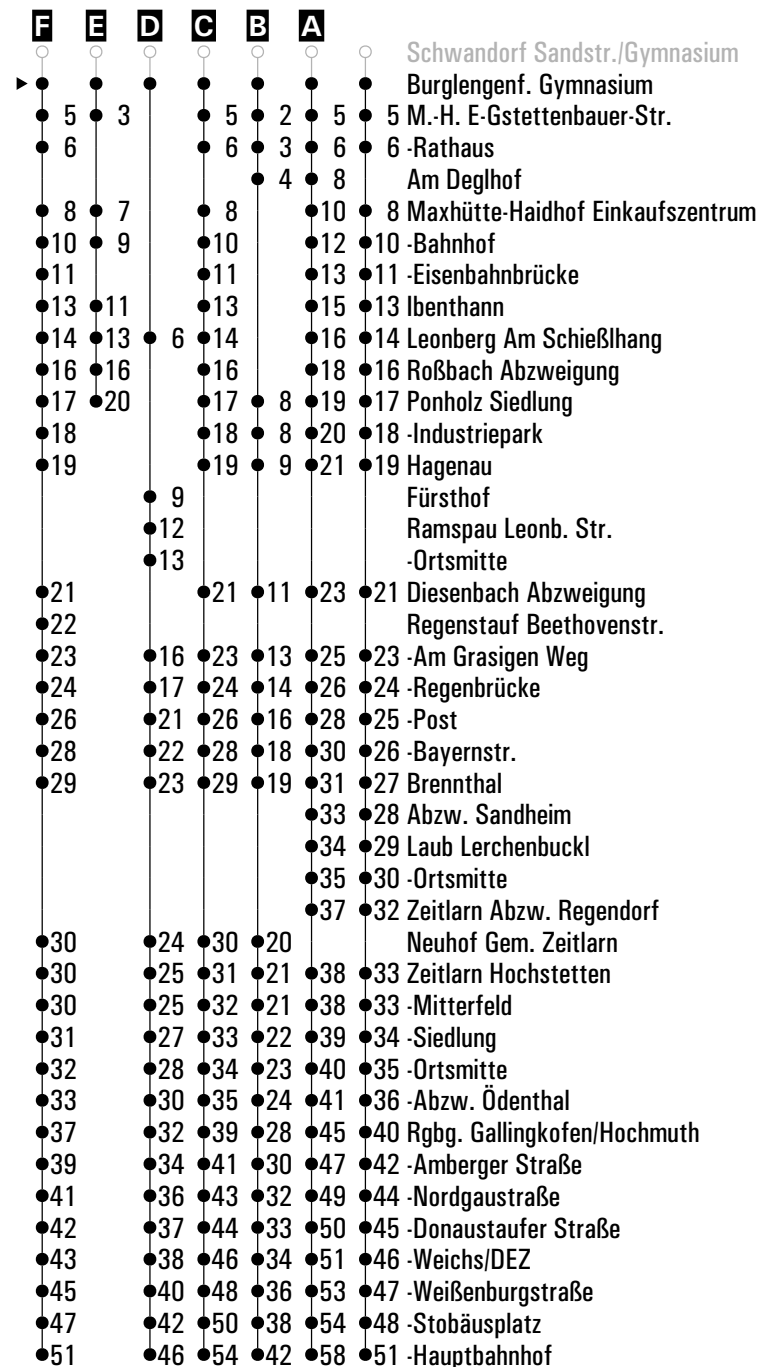


	Montag - Freitag			Samstag			Sonn-/Feiertag		
04	58 ^{ds}								
05	24								
06	00 ^C	26 ^A		17 ^F	38 ^G				
07	43 ^S	46 ^{Sf}	55 ^{D,FB}	48					
08	48			46					
09	48 ^{r1}			46					
10	46 ^{r2}			48			18		
11	46			46					
12	23 ^{E,3}	40 ^{rs}	46 ^{Sf}	48					
13	06 ^{Sf}	18 ^S	21 ^B	46			18		
14	46 ^A			18 ^F	46				
15	52								
16	49 ^A			48					
17	48						18		
18	46			46					
19	46						18		
20	46			46					

Am 24.12. und 31.12. Verkehr wie an Samstagen falls diese Tage nicht auf einen Sonntag fallen. Gültig ab 15.12.2024
 Einschränkungen hierzu entnehmen Sie bitte der Tagespresse oder unter www.rvv.de

- A - F** = Fahrwege
- FB** = Fahrzeugwechsel an der Haltestelle Burglengenfeld Gymnasium
- G** = bis Maxhütte-Haidhof Bhf
- r1** = fährt am letzten Schultag vor den Sommerferien über Regenstauf Schulzentrum
- r2** = fährt am letzten Schultag vor den Weihnachts-, Oster- und Pfingstferien sowie am ersten Schultag nach den Sommerferien über Regenstauf Schulzentrum
- 3** = nicht am letzten Schultag vor den Weihnachts-, Oster-, Pfingst- und Sommerferien sowie am ersten Schultag nach den Sommerferien
- S** = nur an Schultagen
- Sf** = nur an schulfreien Tagen
- ds** = über Diesenbach Siedlung
- rs** = über Regenstauf Schulzentrum

Fahrwege mit Fahrzeit in Minuten



Ⓜ Maxhütte-Haidhof Koppenlohe ▶ Regenstau ▶ Regensburg Hauptbahnhof

	Montag - Freitag				Samstag			Sonn-/Feiertag		
05	00 ^{ds}	27								
06	03 ^G	29 ^A			20 ^E	41 ^F				
07	46 ^S	49 ^{Sf}			51					
08	51				49					
09	51 ^{r1}				49					
10	49 ^{r2}				51			21		
11	49				49					
12	25 ^{D3} S ^S	42 ^{RS} S ^S	49 ^{Sf}		51					
13	09 ^{Sf}	20 ^S	23 ^B S	49	49			21		
14	49 ^A				21 ^E	49				
15	55									
16	52 ^A				51					
17	51							21		
18	49				49					
19	49							21		
20	49				49					

Am 24.12. und 31.12. Verkehr wie an Samstagen falls diese Tage nicht auf einen Sonntag fallen.
Einschränkungen hierzu entnehmen Sie bitte der Tagespresse oder unter www.rvv.de

Gültig ab 15.12.2024

A - E = Fahrwege

F = bis Maxhütte-Haidhof Bhf

r1 = fährt am letzten Schultag vor den Sommerferien über Regenstau Schulzentrum

r2 = fährt am letzten Schultag vor den Weihnachts-, Oster- und Pfingstferien sowie am ersten Schultag nach den Sommerferien über Regenstau Schulzentrum

3 = nicht am letzten Schultag vor den Weihnachts-, Oster-, Pfingst- und Sommerferien sowie am ersten Schultag nach den Sommerferien

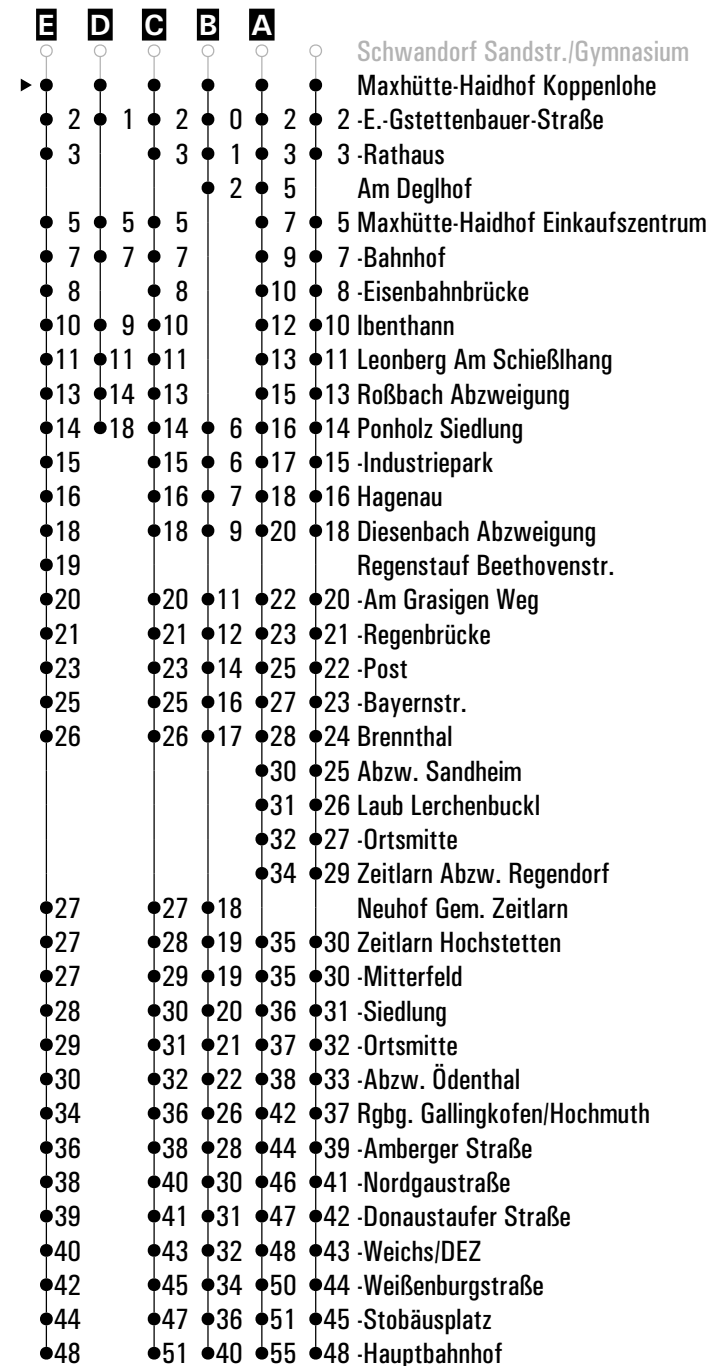
S = nur an Schultagen

Sf = nur an schulfreien Tagen

ds = über Diesenbach Siedlung

rs = über Regenstau Schulzentrum

Fahrwege mit Fahrzeit in Minuten



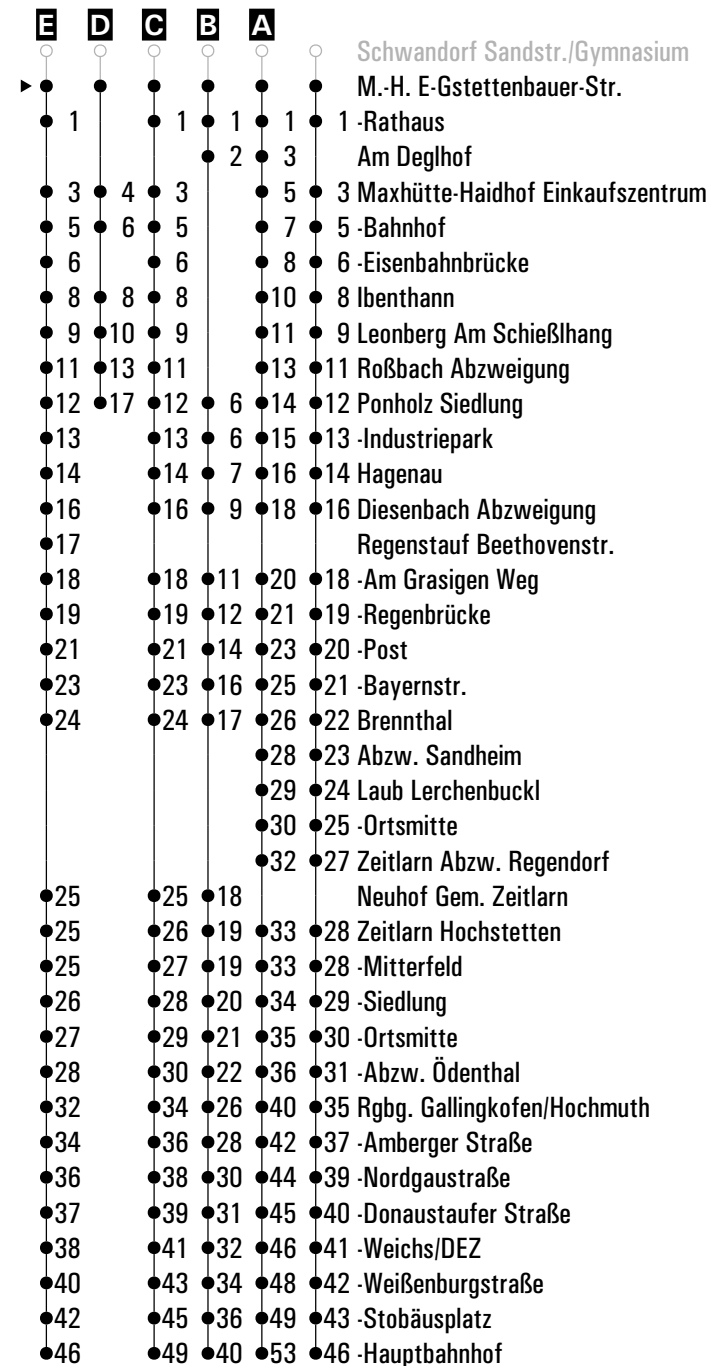
	Montag - Freitag				Samstag				Sonn-/Feiertag				
05	02 ^{ds}	29											
06	05 ^G	31 ^A			22 ^E	43 ^F							
07	48 ^S	51 ^{Sf}			53								
08	53				51								
09	53 ^{r1}				51								
10	51 ^{r2}				53				23				
11	51				51								
12	26 ^{D3} S ^{Sf}	44 ^{RS} S ^S	51 ^{Sf}		53								
13	11 ^{Sf}	22 ^S	23 ^B S	51	51				23				
14	51 ^A				23 ^E	51							
15	57												
16	54 ^A				53								
17	53								23				
18	51				51								
19	51								23				
20	51				51								

Am 24.12. und 31.12. Verkehr wie an Samstagen falls diese Tage nicht auf einen Sonntag fallen. Einschränkungen hierzu entnehmen Sie bitte der Tagespresse oder unter www.rvv.de

Gültig ab 15.12.2024

- A - E** = Fahrwege
- F** = bis Maxhütte-Haidhof Bhf
- r1** = fährt am letzten Schultag vor den Sommerferien über Regenstauf Schulzentrum
- r2** = fährt am letzten Schultag vor den Weihnachts-, Oster- und Pfingstferien sowie am ersten Schultag nach den Sommerferien über Regenstauf Schulzentrum
- 3** = nicht am letzten Schultag vor den Weihnachts-, Oster-, Pfingst- und Sommerferien sowie am ersten Schultag nach den Sommerferien
- S** = nur an Schultagen
- Sf** = nur an schulfreien Tagen
- ds** = über Diesenbach Siedlung
- rs** = über Regenstauf Schulzentrum

Fahrwege mit Fahrzeit in Minuten



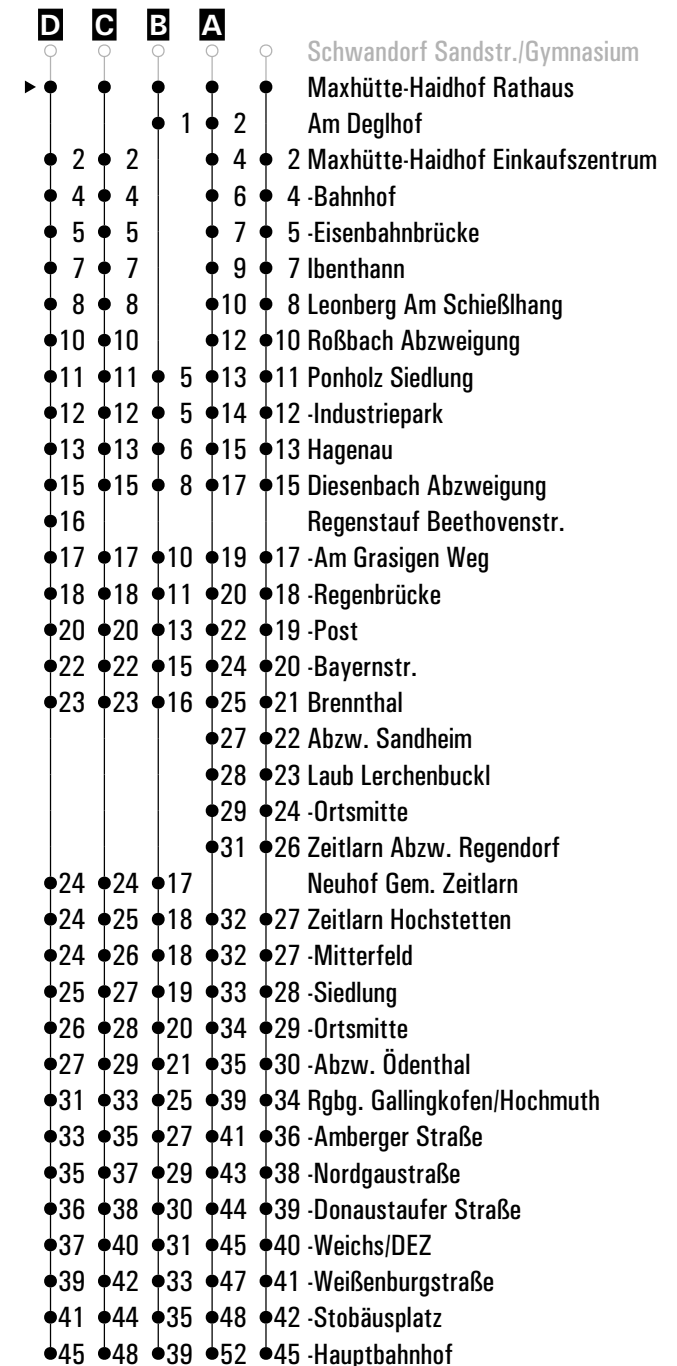
	Montag - Freitag				Samstag		Sonn-/Feiertag	
05	03 ^{ds}	30						
06	06 ^c	32 ^A			23 ^D	44 ^E		
07	49 ^s	52 ^{sf}			54			
08	54				52			
09	54 ^{r1}				52			
10	52 ^{r2}				54		24	
11	52				52			
12	45 ^{rs} 52 ^{sf}	52 ^{sf}			54			
13	12 ^{sf}	23 ^s	24 ^B 52		52		24	
14	52 ^A				24 ^D	52		
15	58							
16	55 ^A				54			
17	54						24	
18	52				52			
19	52						24	
20	52				52			

Am 24.12. und 31.12. Verkehr wie an Samstagen falls diese Tage nicht auf einen Sonntag fallen.
Einschränkungen hierzu entnehmen Sie bitte der Tagespresse oder unter www.rvv.de

Gültig ab 15.12.2024

- A - D** = Fahrwege
- E** = bis Maxhütte-Haidhof Bhf
- r1** = fährt am letzten Schultag vor den Sommerferien über Regenstauf Schulzentrum
- r2** = fährt am letzten Schultag vor den Weihnachts-, Oster- und Pfingstferien sowie am ersten Schultag nach den Sommerferien über Regenstauf Schulzentrum
- s** = nur an Schultagen
- sf** = nur an schulfreien Tagen
- ds** = über Diesenbach Siedlung
- rs** = über Regenstauf Schulzentrum

Fahrwege mit Fahrzeit in Minuten





Montag - Freitag

05														
06	34													
07														
08														
09														
10														
11														
12														
13	25 ^A _S													
14	54													
15														
16	57													
17														
18														
19														
20														
21														

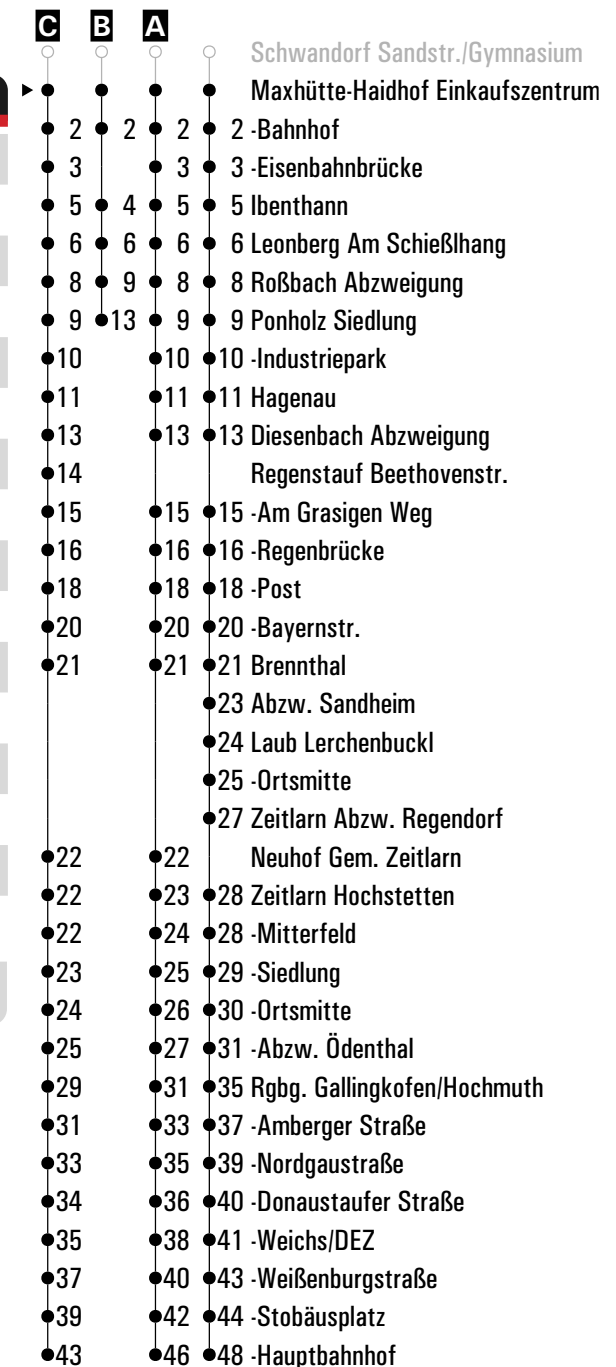
- A Schwandorf Sandstr./Gymnasium
- Am Deglhof
- 2 Maxhütte-Haidhof Einkaufszentrum
- 4 -Bahnhof
- 5 -Eisenbahnbrücke
- 7 Ibenthann
- 8 Leonberg Am Schießhang
- 10 Roßbach Abzweigung
- 4 ● 11 Ponholz Siedlung
- 4 ● 12 -Industriepark
- 5 ● 13 Hagenau
- 7 ● 15 Diesenbach Abzweigung
- 9 ● 17 Regenstauf Am Gr. Weg
- 10 ● 18 -Regenbrücke
- 12 ● 20 -Post
- 14 ● 22 -Bayernstr.
- 15 ● 23 Brenthal
- 25 Abzw. Sandheim
- 26 Laub Lerchenbuckl
- 27 -Ortsmitte
- 29 Zeitlarn Abzw. Regendorf
- 16 Neuhof Gem. Zeitlarn
- 17 ● 30 Zeitlarn Hochstetten
- 17 ● 30 -Mitterfeld
- 18 ● 31 -Siedlung
- 19 ● 32 -Ortsmitte
- 20 ● 33 -Abzw. Ödenthal
- 24 ● 37 Rgbg. Gallingskofen/Hochmuth
- 26 ● 39 -Amberger Straße
- 28 ● 41 -Nordgaustraße
- 29 ● 42 -Donaustauffer Straße
- 30 ● 43 -Weichs/DEZ
- 32 ● 45 -Weißenburgstraße
- 34 ● 46 -Stobäusplatz
- 38 ● 50 -Hauptbahnhof

Am 24.12. und 31.12. Verkehr wie an Samstagen falls diese Tage nicht auf einen Sonntag fallen. Einschränkungen hierzu entnehmen Sie bitte der Tagespresse oder unter www.rvv.de Gültig ab 15.12.2024

A = fährt A

S = nur an Schultagen

	Montag - Freitag			Samstag		Sonn-/Feiertag		
05	05 ^{ds}	32						
06	08 ^A	36		25 ^C	46 ^D			
07	51 ^s	54 ^{sf}		56				
08	56			54				
09	56 ^{r1}			54				
10	54 ^{r2}			56			26	
11	54			54				
12	30 ^{B3}	47 ^{rs}	54 ^{sf}	56				
13	14 ^{sf}	25 ^s	54	54			26	
14	56			26 ^C	54			
15								
16	00	59		56				
17	56						26	
18	54			54				
19	54						26	
20	54			54				



Am 24.12. und 31.12. Verkehr wie an Samstagen falls diese Tage nicht auf einen Sonntag fallen. Einschränkungen Gültig ab 15.12.2024 hierzu entnehmen Sie bitte der Tagespresse oder unter www.rvv.de

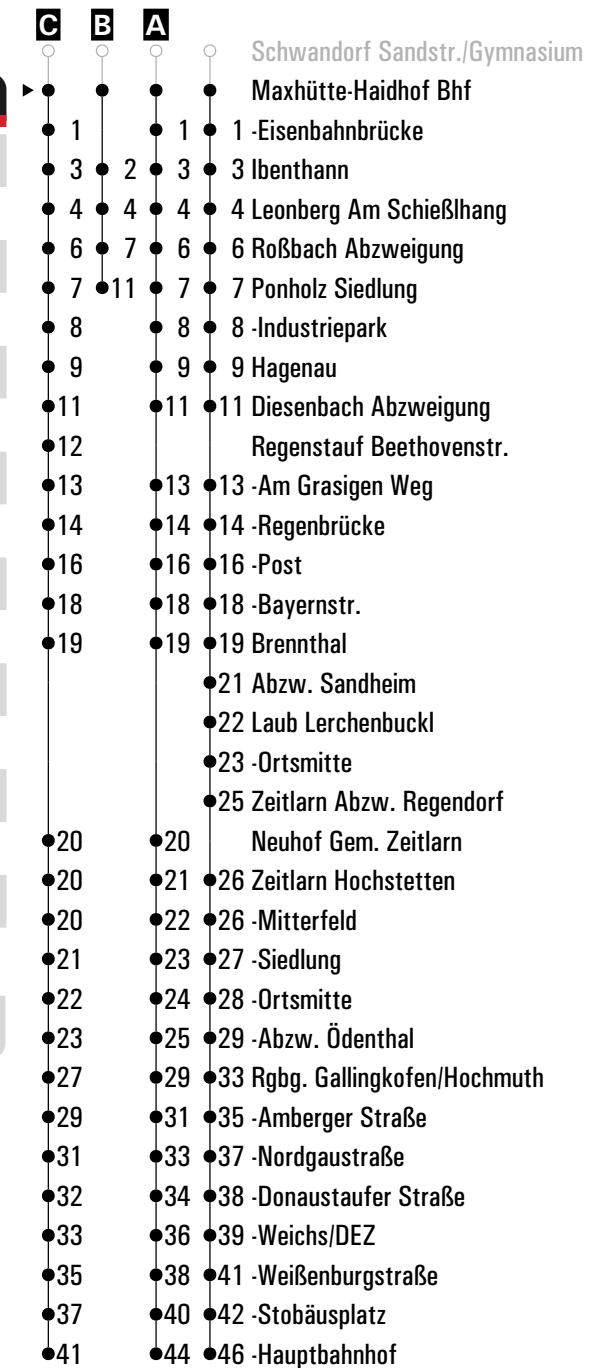
- A - C** = Fahrwege
- D** = bis Maxhütte-Haidhof Bhf
- r1** = fährt am letzten Schultag vor den Sommerferien über Regenstauf Schulzentrum
- r2** = fährt am letzten Schultag vor den Weihnachts-, Oster- und Pfingstferien sowie am ersten Schultag nach den Sommerferien über Regenstauf Schulzentrum
- 3** = nicht am letzten Schultag vor den Weihnachts-, Oster-, Pfingst- und Sommerferien sowie am ersten Schultag nach den Sommerferien
- s** = nur an Schultagen
- sf** = nur an schulfreien Tagen
- ds** = über Diesenbach Siedlung
- rs** = über Regenstauf Schulzentrum

	Montag - Freitag			Samstag			Sonn-/Feiertag		
05	07 ^{ds}	34							
06	10 ^A	38		27 ^C					
07	53 ^s	56 ^{sf}		58					
08	58			56					
09	58 ^{r1}			56					
10	56 ^{r2}			58			28		
11	56			56					
12	32 ^{B3} 5 ^s sf	49 ^{rs} 5 ^s sf	56 ^{sf}	58					
13	16 ^{sf}	27 ^s	56	56			28		
14	58			28 ^C	56				
15									
16	03			58					
17	01	58					28		
18	56			56					
19	56						28		
20	56			56					

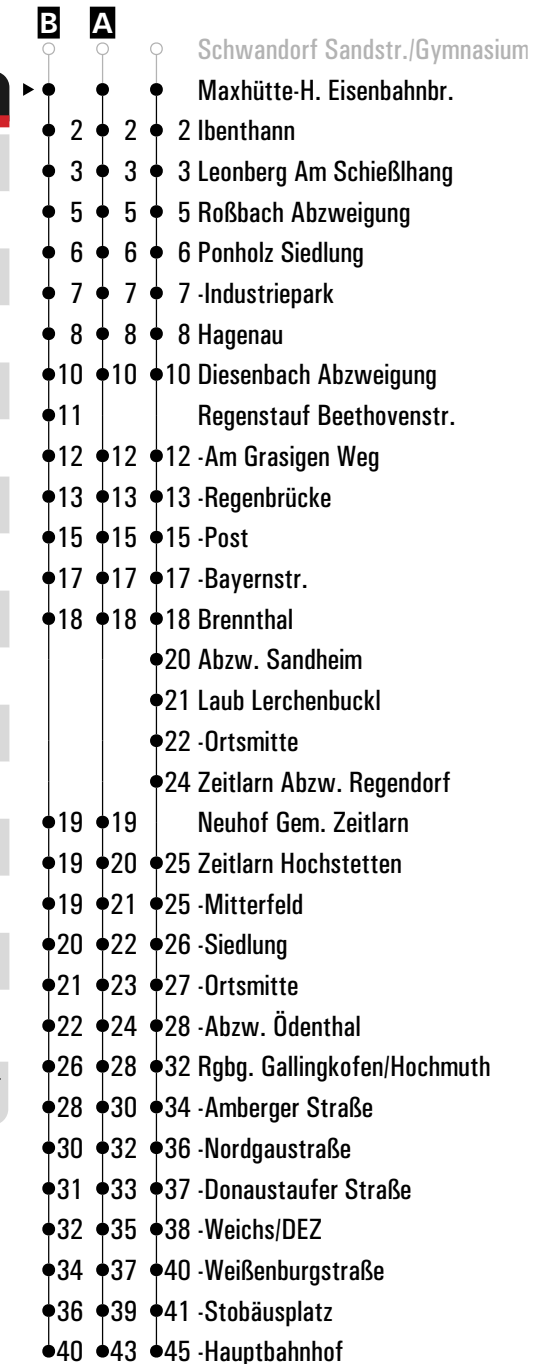
Am 24.12. und 31.12. Verkehr wie an Samstagen falls diese Tage nicht auf einen Sonntag fallen. Einschränkungen hierzu entnehmen Sie bitte der Tagespresse oder unter www.rvv.de Gültig ab 15.12.2024

- A - C** = Fahrwege
- r1** = fährt am letzten Schultag vor den Sommerferien über Regenstauf Schulzentrum
- r2** = fährt am letzten Schultag vor den Weihnachts-, Oster- und Pfingstferien sowie am ersten Schultag nach den Sommerferien über Regenstauf Schulzentrum
- 3** = nicht am letzten Schultag vor den Weihnachts-, Oster-, Pfingst- und Sommerferien sowie am ersten Schultag nach den Sommerferien
- s** = nur an Schultagen
- sf** = nur an schulfreien Tagen
- ds** = über Diesenbach Siedlung
- rs** = über Regenstauf Schulzentrum

Fahrwege mit Fahrzeit in Minuten



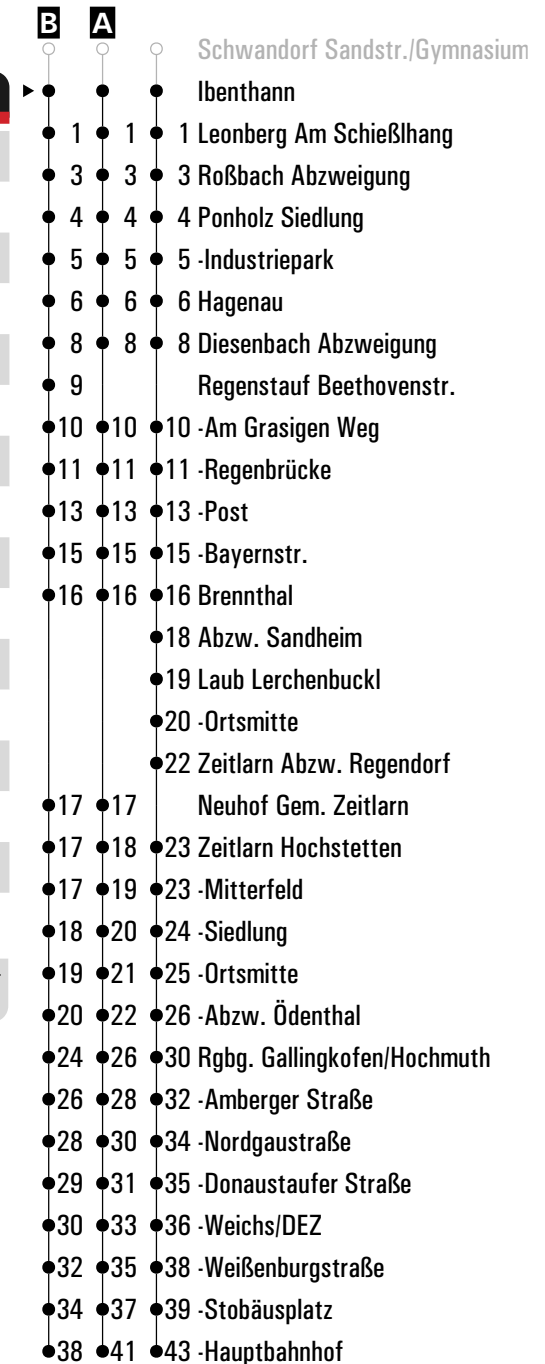
	Montag - Freitag				Samstag				Sonn-/Feiertag				
05	08 ^{ds}	35											
06	11 ^A	39			28 ^B								
07	54 ^s	57 ^{sf}			59								
08	59				57								
09	59 ^{r1}				57								
10	57 ^{r2}				59				29				
11	57				57								
12	50 ^{rs} 5 ^s	57 ^{sf}			59								
13	17 ^{sf}	28 ^s	57		57				29				
14	59				29 ^B	57							
15													
16	05				59								
17	02	59							29				
18	57				57								
19	57								29				
20	57				57								



Am 24.12. und 31.12. Verkehr wie an Samstagen falls diese Tage nicht auf einen Sonntag fallen. Einschränkungen hierzu Gültig ab 15.12.2024 entnehmen Sie bitte der Tagespresse oder unter www.rvv.de

- A - B** = Fahrwege
- r1** = fährt am letzten Schultag vor den Sommerferien über Regenstauf Schulzentrum
- r2** = fährt am letzten Schultag vor den Weihnachts-, Oster- und Pfingstferien sowie am ersten Schultag nach den Sommerferien über Regenstauf Schulzentrum
- s** = nur an Schultagen
- sf** = nur an schulfreien Tagen
- ds** = über Diesenbach Siedlung
- rs** = über Regenstauf Schulzentrum

	Montag - Freitag				Samstag				Sonn-/Feiertag				
05	10 ^{ds}	37											
06	13 ^A	41			30 ^B								
07	56 ^s	59 ^{sf}											
08					01	59							
09	01				59								
10	01 ^{r1}	59 ^{r2}							31				
11	59				01	59							
12	34 ^{3C} s	52 ^{rs} s	59 ^{sf}										
13	19 ^{sf}	30 ^s	59		01	59			31				
14					31 ^B	59							
15	01												
16	07												
17	04				01				31				
18	01	59			59								
19	59								31				
20	59				59								



Am 24.12. und 31.12. Verkehr wie an Samstagen falls diese Tage nicht auf einen Sonntag fallen. Einschränkungen hierzu Gültig ab 15.12.2024 entnehmen Sie bitte der Tagespresse oder unter www.rvv.de

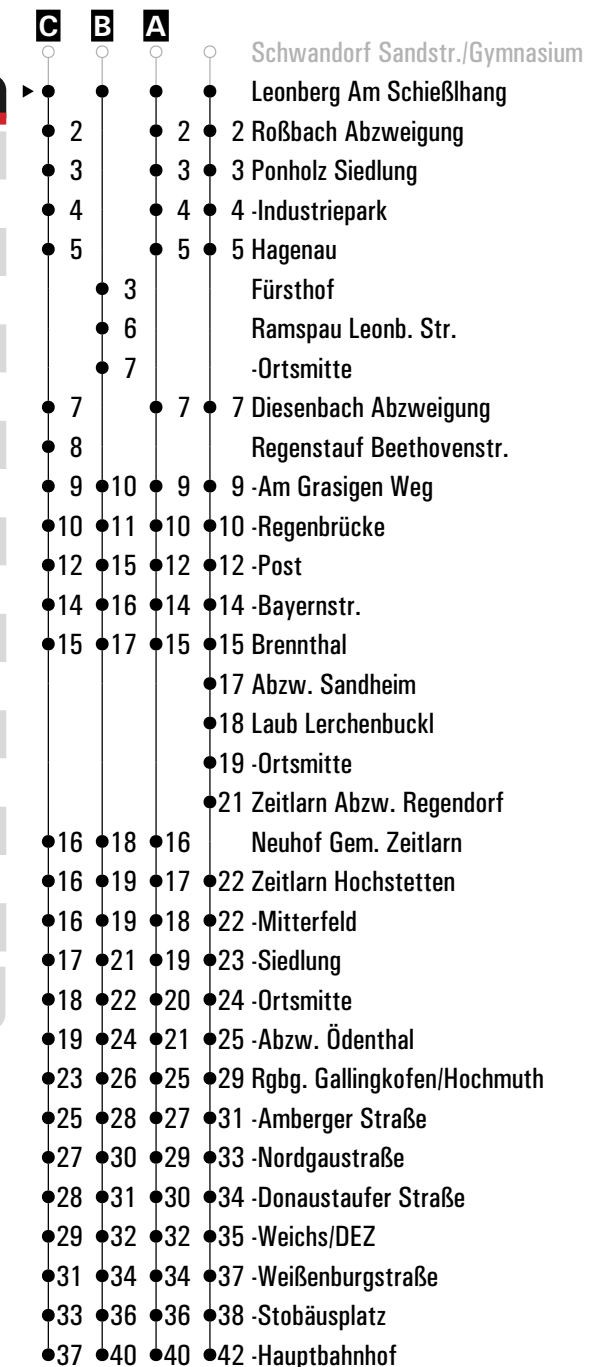
- A - B** = Fahrwege
- C** = bis Ponholz Siedlung
- r1** = fährt am letzten Schultag vor den Sommerferien über Regenstauf Schulzentrum
- r2** = fährt am letzten Schultag vor den Weihnachts-, Oster- und Pfingstferien sowie am ersten Schultag nach den Sommerferien über Regenstauf Schulzentrum
- 3** = nicht am letzten Schultag vor den Weihnachts-, Oster-, Pfingst- und Sommerferien sowie am ersten Schultag nach den Sommerferien
- s** = nur an Schultagen
- sf** = nur an schulfreien Tagen
- ds** = über Diesenbach Siedlung
- rs** = über Regenstauf Schulzentrum

	Montag - Freitag				Samstag				Sonn-/Feiertag				
05	11 ^{ds}	38											
06	14 ^A	42			31 ^C								
07	57 ^s												
08	00 ^{sf}	01 ^B			02								
09	02				00								
10	02 ^{r1}				00				32				
11	00 ^{r2}				02								
12	00	36 ^{3D}	53 ^{rs}		00								
13	00 ^{sf}	20 ^{sf}	31 ^s		02				32				
14	00				00	32 ^C							
15	02				00								
16	08												
17	05				02				32				
18	02												
19	00				00				32				
20	00												
21	00				00								

Am 24.12. und 31.12. Verkehr wie an Samstagen falls diese Tage nicht auf einen Sonntag fallen. Einschränkungen hierzu entnehmen Sie bitte der Tagespresse oder unter www.rvv.de Gültig ab 15.12.2024

- A - C** = Fahrwege
- D** = bis Ponholz Siedlung
- r1** = fährt am letzten Schultag vor den Sommerferien über Regenstauf Schulzentrum
- r2** = fährt am letzten Schultag vor den Weihnachts-, Oster- und Pfingstferien sowie am ersten Schultag nach den Sommerferien über Regenstauf Schulzentrum
- 3** = nicht am letzten Schultag vor den Weihnachts-, Oster-, Pfingst- und Sommerferien sowie am ersten Schultag nach den Sommerferien
- s** = nur an Schultagen
- sf** = nur an schulfreien Tagen
- ds** = über Diesenbach Siedlung
- rs** = über Regenstauf Schulzentrum

Fahrwege mit Fahrzeit in Minuten

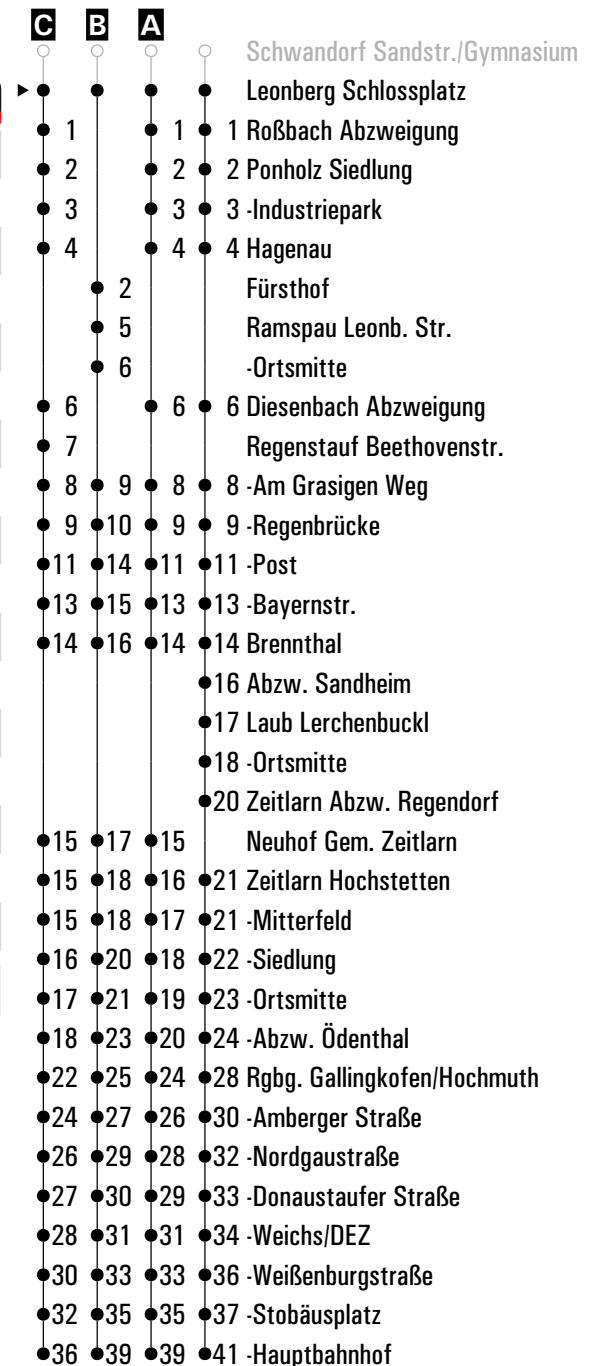


	Montag - Freitag				Samstag				Sonn-/Feiertag				
05	12 ^{ds}	39											
06	15 ^A	43			32 ^C								
07	58 ^s												
08	01 ^{sf}	02 ^B			03								
09	03				01								
10	03 ^{r1}				01				33				
11	01 ^{r2}				03								
12	01	37 ^{3D}	54 ^{rs}		01								
13	01 ^{sf}	21 ^{sf}	32 ^s		03				33				
14	01				01	33 ^C							
15	03				01								
16	09												
17	06				03				33				
18	03												
19	01				01				33				
20	01												
21	01				01								

Am 24.12. und 31.12. Verkehr wie an Samstagen falls diese Tage nicht auf einen Sonntag fallen. Einschränkungen hierzu entnehmen Sie bitte der Tagespresse oder unter www.rvv.de Gültig ab 15.12.2024

- A - C** = Fahrwege
- D** = bis Ponholz Siedlung
- r1** = fährt am letzten Schultag vor den Sommerferien über Regenstau Schulzentrum
- r2** = fährt am letzten Schultag vor den Weihnachts-, Oster- und Pfingstferien sowie am ersten Schultag nach den Sommerferien über Regenstau Schulzentrum
- 3** = nicht am letzten Schultag vor den Weihnachts-, Oster-, Pfingst- und Sommerferien sowie am ersten Schultag nach den Sommerferien
- s** = nur an Schultagen
- sf** = nur an schulfreien Tagen
- ds** = über Diesenbach Siedlung
- rs** = über Regenstau Schulzentrum

Fahrwege mit Fahrzeit in Minuten



Ⓜ Roßbach Abzweigung ▶ Regenstau ▶ Regensburg Hauptbahnhof

	Montag - Freitag				Samstag				Sonn-/Feiertag				
05	13 ^{ds}	40											
06	16 ^A	44			33 ^B								
07	59 ^s												
08	02 ^{sf}				04								
09	04				02								
10	04 ^{r1}				02				34				
11	02 ^{r2}				04								
12	02	39 ^{3C}	55 ^{rs}		02								
13	02 ^{sf}	22 ^{sf}	33 ^s		04				34				
14	02				02	34 ^B							
15	04				02								
16	10												
17	07				04				34				
18	04												
19	02				02				34				
20	02												
21	02				02								

Am 24.12. und 31.12. Verkehr wie an Samstagen falls diese Tage nicht auf einen Sonntag fallen. Einschränkungen hierzu Gültig ab 15.12.2024 entnehmen Sie bitte der Tagespresse oder unter www.rvv.de

A - B = Fahrwege

C = bis Ponholz Siedlung

r1 = fährt am letzten Schultag vor den Sommerferien über Regenstau Schulzentrum

r2 = fährt am letzten Schultag vor den Weihnachts-, Oster- und Pfingstferien sowie am ersten Schultag nach den Sommerferien über Regenstau Schulzentrum

3 = nicht am letzten Schultag vor den Weihnachts-, Oster-, Pfingst- und Sommerferien sowie am ersten Schultag nach den Sommerferien

s = nur an Schultagen

sf = nur an schulfreien Tagen

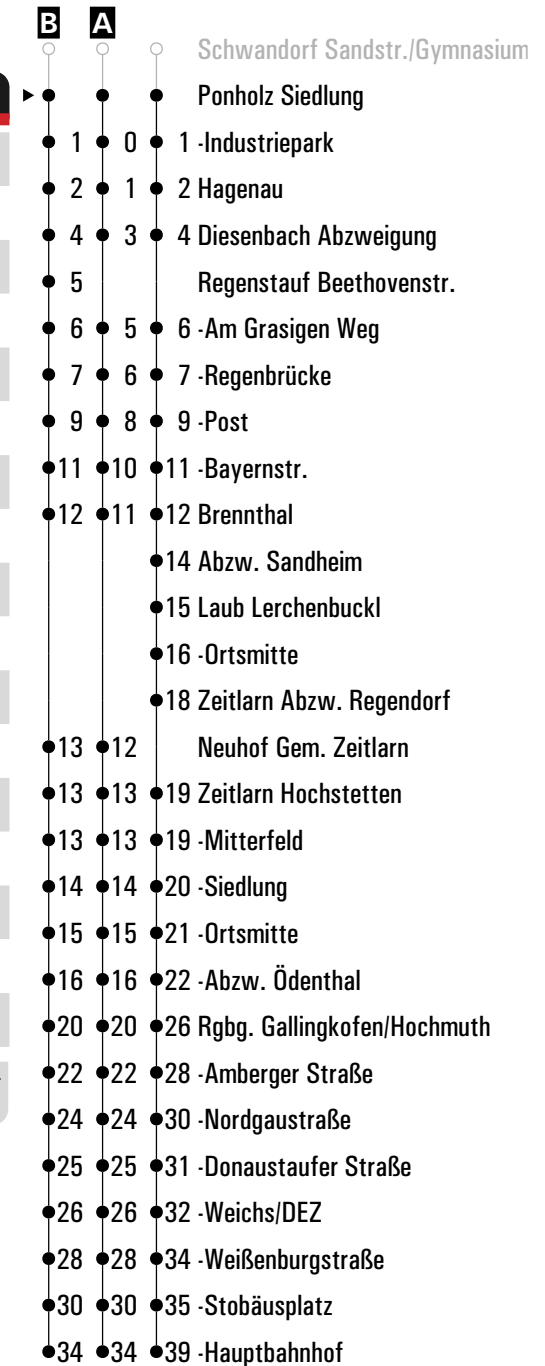
ds = über Diesenbach Siedlung

rs = über Regenstau Schulzentrum

Fahrwege mit Fahrzeit in Minuten



	Montag - Freitag				Samstag				Sonn-/Feiertag				
05	14 ^{ds}	41											
06	17 ^A	45			34 ^B								
07													
08	00 ^s	03 ^{sf}			05								
09	05				03								
10	05 ^{r1}				03				35				
11	03 ^{r2}				05								
12	03	56 ^{rs}			03								
13	03 ^{sf}	23 ^{sf}	29 ^A	34 ^s	05				35				
14	03				03	35 ^B							
15	05				03								
16	11												
17	08				05				35				
18	05												
19	03				03				35				
20	03												
21	03				03								



Am 24.12. und 31.12. Verkehr wie an Samstagen falls diese Tage nicht auf einen Sonntag fallen. Einschränkungen hierzu Gültig ab 15.12.2024 entnehmen Sie bitte der Tagespresse oder unter www.rvv.de

A - B = Fahrwege

r1 = fährt am letzten Schultag vor den Sommerferien über Regenstauf Schulzentrum

r2 = fährt am letzten Schultag vor den Weihnachts-, Oster- und Pfingstferien sowie am ersten Schultag nach den Sommerferien über Regenstauf Schulzentrum

s = nur an Schultagen

sf = nur an schulfreien Tagen

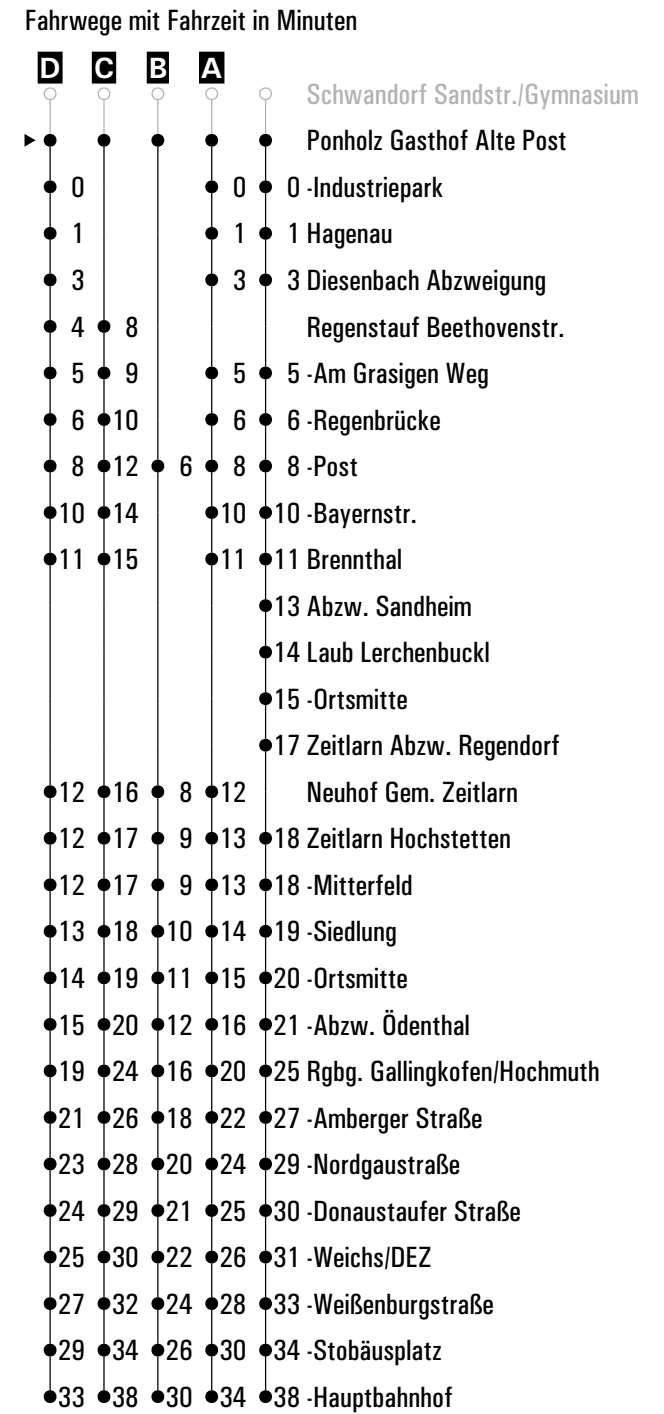
ds = über Diesenbach Siedlung

rs = über Regenstauf Schulzentrum

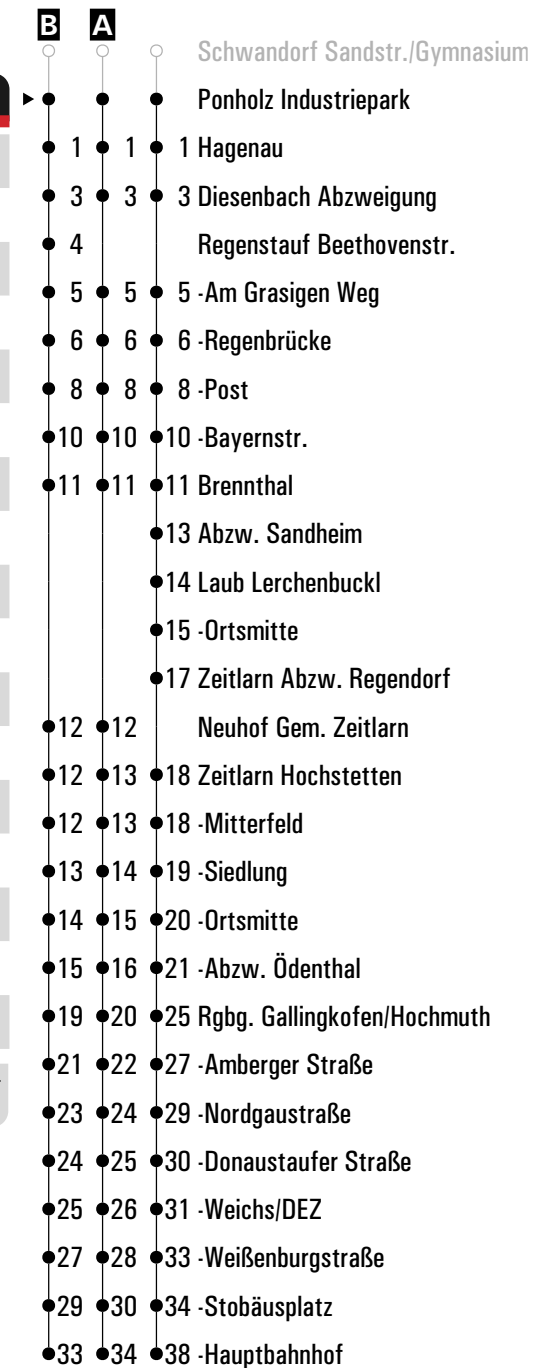
	Montag - Freitag				Samstag				Sonn-/Feiertag				
05	15 ^{ds}	42											
06	18 ^A	46			35 ^D								
07													
08	01 ^s	04 ^{sf}	21 ^B		06								
09	06				04								
10	06 ^{r1}				04				36				
11	04 ^{r2}				06								
12	04	57 ^{rs}			04								
13	04 ^{sf}	24 ^{sf}	29 ^A	35 ^s	06				36				
14	04				04	36 ^D							
15	06				04								
16	12												
17	09	31 ^C			06				36				
18	06												
19	04				04				36				
20	04												
21	04				04								

Am 24.12. und 31.12. Verkehr wie an Samstagen falls diese Tage nicht auf einen Sonntag fallen. Gültig ab 15.12.2024
Einschränkungen hierzu entnehmen Sie bitte der Tagespresse oder unter www.rvv.de

- A - D** = Fahrwege
- r1** = fährt am letzten Schultag vor den Sommerferien über Regenstauf Schulzentrum
- r2** = fährt am letzten Schultag vor den Weihnachts-, Oster- und Pfingstferien sowie am ersten Schultag nach den Sommerferien über Regenstauf Schulzentrum
- s** = nur an Schultagen
- sf** = nur an schulfreien Tagen
- ds** = über Diesenbach Siedlung
- rs** = über Regenstauf Schulzentrum



	Montag - Freitag				Samstag				Sonn-/Feiertag				
05	15 ^{ds}	42											
06	18 ^A	47			35 ^B								
07													
08	01 ^s	04 ^{sf}			06								
09	06				04								
10	06 ^{r1}				04				36				
11	04 ^{r2}				06								
12	04	57 ^{rs}			04								
13	04 ^{sf}	24 ^{sf}	29 ^A	35 ^s	06				36				
14	04				04	36 ^B							
15	06				04								
16	13												
17	09				06				36				
18	06												
19	04				04				36				
20	04												
21	04				04								



Am 24.12. und 31.12. Verkehr wie an Samstagen falls diese Tage nicht auf einen Sonntag fallen. Einschränkungen hierzu Gültig ab 15.12.2024 entnehmen Sie bitte der Tagespresse oder unter www.rvv.de

A - B = Fahrwege

r1 = fährt am letzten Schultag vor den Sommerferien über Regenstauf Schulzentrum

r2 = fährt am letzten Schultag vor den Weihnachts-, Oster- und Pfingstferien sowie am ersten Schultag nach den Sommerferien über Regenstauf Schulzentrum

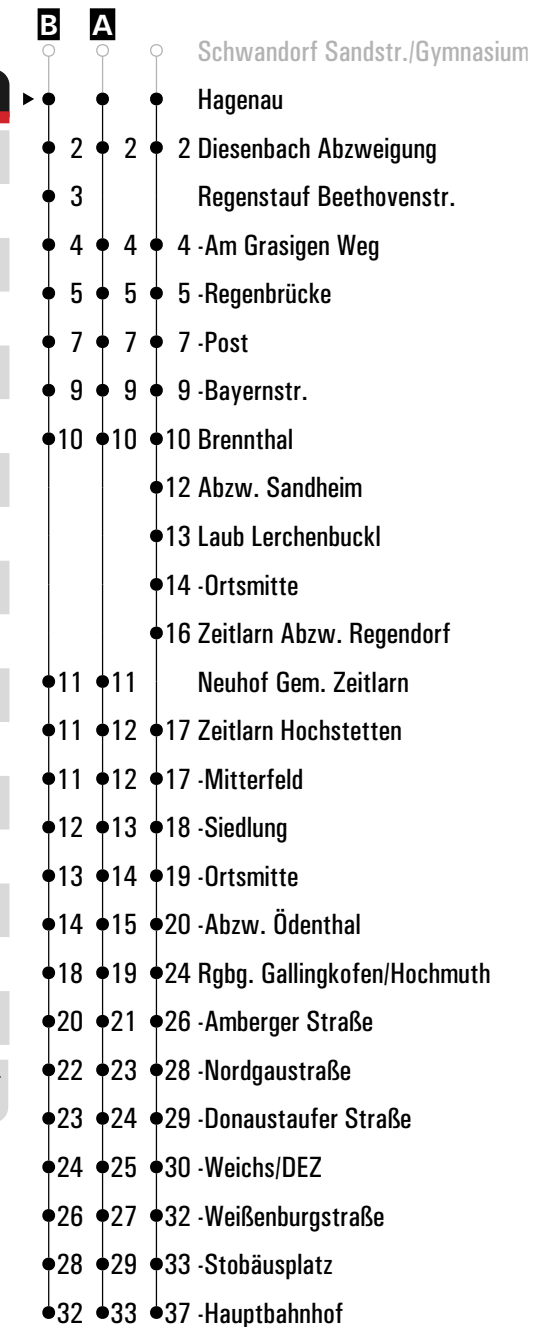
s = nur an Schultagen

sf = nur an schulfreien Tagen

ds = über Diesenbach Siedlung

rs = über Regenstauf Schulzentrum

	Montag - Freitag					Samstag					Sonn-/Feiertag						
05	16 ^{ds}	43															
06	19 ^A	39 ^S	48			36 ^B											
07																	
08	02 ^S	05 ^{Sf}				07											
09	07					05											
10	07 ^{r1}					05						37					
11	05 ^{r2}					07											
12	05	58 ^{rs}				05											
13	05 ^{Sf}	25 ^{Sf}	30 ^A	36 ^S		07						37					
14	05					05	37 ^B										
15	07					05											
16	14																
17	10					07						37					
18	07																
19	05					05						37					
20	05																
21	05					05											



Am 24.12. und 31.12. Verkehr wie an Samstagen falls diese Tage nicht auf einen Sonntag fallen. Einschränkungen hierzu Gültig ab 15.12.2024 entnehmen Sie bitte der Tagespresse oder unter www.rvv.de

A - B = Fahrwege

r1 = fährt am letzten Schultag vor den Sommerferien über Regenstau Schulzentrum

r2 = fährt am letzten Schultag vor den Weihnachts-, Oster- und Pfingstferien sowie am ersten Schultag nach den Sommerferien über Regenstau Schulzentrum

S = nur an Schultagen

Sf = nur an schulfreien Tagen

ds = über Diesenbach Siedlung

rs = über Regenstau Schulzentrum



Montag - Freitag

05																						
06																						
07																						
08	04 ^s																					
09																						
10																						
11																						

Am 24.12. und 31.12. Verkehr wie an Samstagen falls diese Tage nicht auf einen Sonntag fallen. Einschränkungen hierzu entnehmen Sie bitte der Tagespresse oder unter www.rvv.de Gültig ab 15.12.2024

s = nur an Schultagen

Fahrwege mit Fahrzeit in Minuten

- Teublitz Nord
- Fürstthof
- 3 Rappau Leonb. Str.
- 4 -Ortsmitte
- 7 Regenstauf Am Gr. Weg
- 8 -Regenbrücke
- 12 -Post
- 13 -Bayernstr.
- 14 Brennthal
- 15 Neuhof Gem. Zeitlarn
- 16 Zeitlarn Hochstetten
- 16 -Mitterfeld
- 18 -Siedlung
- 19 -Ortsmitte
- 21 -Abzw. Ödenthal
- 23 Rgbg. Gallingkofen/Hochmuth
- 25 -Amberger Straße
- 27 -Nordgaustraße
- 28 -Donaustauer Straße
- 29 -Weichs/DEZ
- 31 -Weißenburgstraße
- 33 -Stobäusplatz
- 37 -Hauptbahnhof



Montag - Freitag

05																				
06																				
07																				
08	07 ^s																			
09																				
10																				
11																				

- Teublitz Nord
- ▶ ● Ramspau Leonb. Str.
- 1 -Ortsmitte
- 4 Regenstauf Am Gr. Weg
- 5 -Regenbrücke
- 9 -Post
- 10 -Bayernstr.
- 11 Brenntal
- 12 Neuhof Gem. Zeitlarn
- 13 Zeitlarn Hochstetten
- 13 -Mitterfeld
- 15 -Siedlung
- 16 -Ortsmitte
- 18 -Abzw. Ödenthal
- 20 Rgbg. Gallingkofen/Hochmuth
- 22 -Amberger Straße
- 24 -Nordgaustraße
- 25 -Donaustauer Straße
- 26 -Weichs/DEZ
- 28 -Weißenburgstraße
- 30 -Stobäusplatz
- 34 -Hauptbahnhof

Am 24.12. und 31.12. Verkehr wie an Samstagen falls diese Tage nicht auf einen Sonntag fallen. Einschränkungen hierzu entnehmen Sie bitte der Tagespresse oder unter www.rvv.de Gültig ab 15.12.2024

s = nur an Schultagen

Montag - Freitag	
05	
06	
07	
08	08 ^s
09	
10	
11	

Am 24.12. und 31.12. Verkehr wie an Samstagen falls diese Tage nicht auf einen Sonntag fallen. Einschränkungen hierzu entnehmen Sie bitte der Tagespresse oder unter www.rvv.de Gültig ab 15.12.2024

s = nur an Schultagen

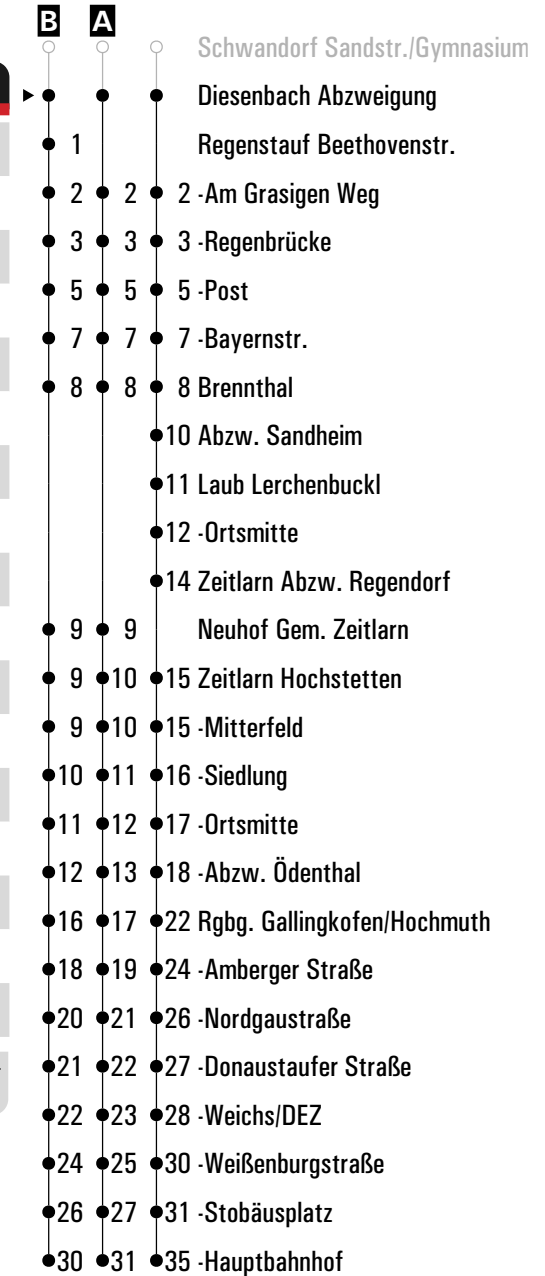
Fahrwege mit Fahrzeit in Minuten

- Teublitz Nord
- ▶ ● Ramspau Ortsmitte
- 3 Regenstauf Am Gr. Weg
- 4 -Regenbrücke
- 8 -Post
- 9 -Bayernstr.
- 10 Brennthal
- 11 Neuhof Gem. Zeitlarn
- 12 Zeitlarn Hochstetten
- 12 -Mitterfeld
- 14 -Siedlung
- 15 -Ortsmitte
- 17 -Abzw. Ödenthal
- 19 Rgbg. Gallingkofen/Hochmuth
- 21 -Amberger Straße
- 23 -Nordgaustraße
- 24 -Donaustauer Straße
- 25 -Weichs/DEZ
- 27 -Weißenburgstraße
- 29 -Stobäusplatz
- 33 -Hauptbahnhof

Ⓜ Diesenbach Abzweigung ▶ Regenstauf ▶ Regensburg Hauptbahnhof

Fahrwege mit Fahrzeit in Minuten

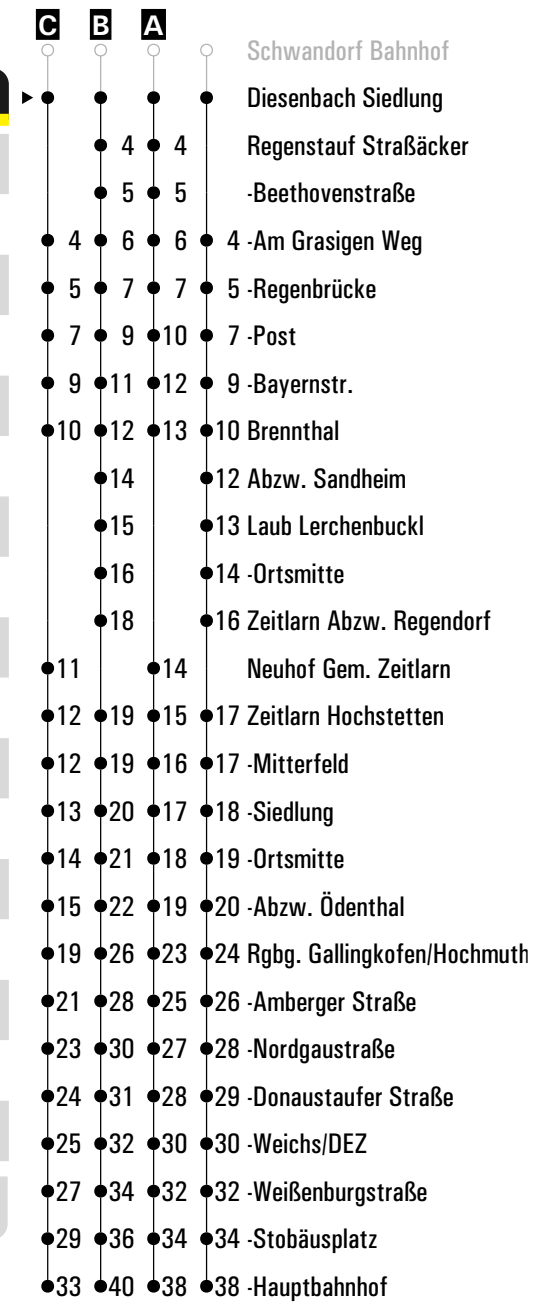
	Montag - Freitag					Samstag				Sonn-/Feiertag				
05	18 ^{ds}	45												
06	21 ^A	41 ^S	50			38 ^B								
07														
08	04 ^S	07 ^{Sf}				09								
09	09					07								
10	09 ^{r1}					07				39				
11	07 ^{r2}					09								
12	07					07								
13	00 ^{rs} _S	07 ^{Sf}	27 ^{Sf}	32 ^A _S	38 ^S	09				39				
14	07					07	39 ^B							
15	09					07								
16	16													
17	12					09				39				
18	09													
19	07					07				39				
20	07													
21	07					07								



Am 24.12. und 31.12. Verkehr wie an Samstagen falls diese Tage nicht auf einen Sonntag fallen. Einschränkungen hierzu Gültig ab 15.12.2024 entnehmen Sie bitte der Tagespresse oder unter www.rvv.de

- A - B** = Fahrwege
- r1** = fährt am letzten Schultag vor den Sommerferien über Regenstauf Schulzentrum
- r2** = fährt am letzten Schultag vor den Weihnachts-, Oster- und Pfingstferien sowie am ersten Schultag nach den Sommerferien über Regenstauf Schulzentrum
- S** = nur an Schultagen
- Sf** = nur an schulfreien Tagen
- ds** = über Diesenbach Siedlung
- rs** = über Regenstauf Schulzentrum

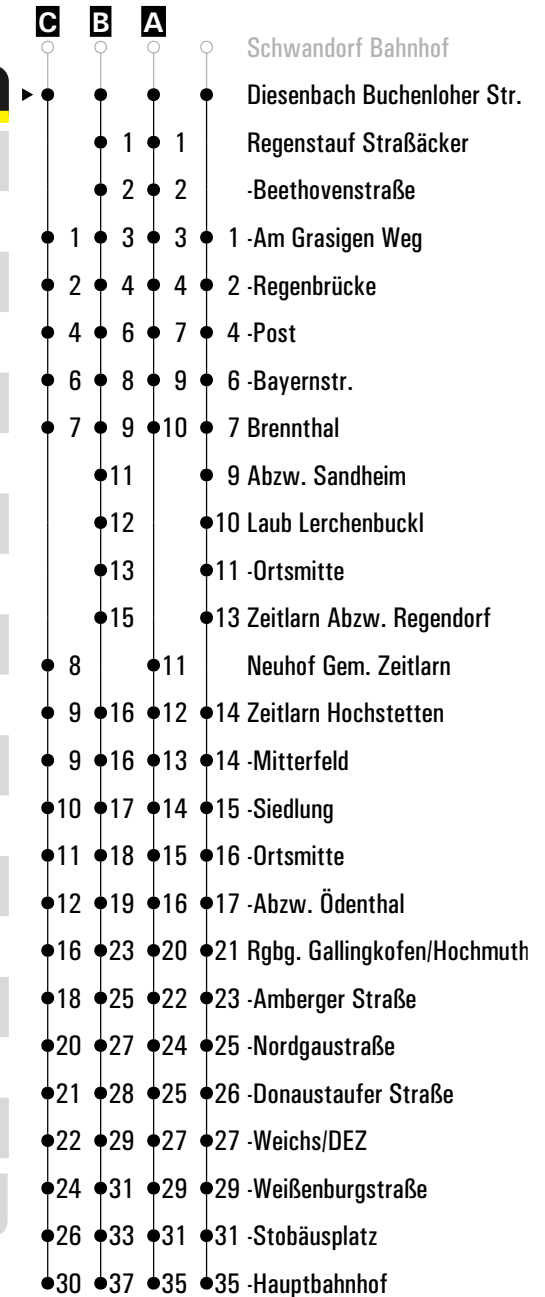
	Montag - Freitag						Samstag								
05	22 ^{bs}						25 ^{bs}								
06	00 ^B bs	31 ^A bs													
07	08 ^{bs}														
08															
09															
10															
11															
12															
13	48 ^C bs														
14															
15															
16	34 ^A bs														
17															
18															
19															
20															
21															



Am 24.12. und 31.12. Verkehr wie an Samstagen falls diese Tage nicht auf einen Sonntag fallen. Einschränkungen hierzu Gültig ab 15.12.2024 entnehmen Sie bitte der Tagespresse oder unter www.rvv.de

A - C = Fahrwege **bs** = über Buchenloher Straße

	Montag - Freitag							Samstag							
05	25							28							
06	03 ^B	34 ^A													
07	11														
08															
09															
10															
11															
12															
13	51 ^C														
14															
15															
16	37 ^A														
17															
18															
19															
20															
21															



Am 24.12. und 31.12. Verkehr wie an Samstagen falls diese Tage nicht auf einen Sonntag fallen. Einschränkungen hierzu Gültig ab 15.12.2024 entnehmen Sie bitte der Tagespresse oder unter www.rvv.de

A-C = Fahrwege



Montag - Freitag

05														
06	04 ^A	35												
07														
08														
09														
10														
11														
12														
13														
14														
15														
16	38													
17														
18														
19														
20														
21														

- A** Regenstauf Straßäcker
- 1 1 -Beethovenstraße
- 2 2 -Am Grasigen Weg
- 3 3 -Regenbrücke
- 5 6 -Post
- 7 8 -Bayernstr.
- 8 9 Brenthal
- 10 Abzw. Sandheim
- 11 Laub Lerchenbuckl
- 12 -Ortsmitte
- 14 Zeitlarn Abzw. Regendorf
- 10 Neuhof Gem. Zeitlarn
- 15 11 Zeitlarn Hochstetten
- 15 12 -Mitterfeld
- 16 13 -Siedlung
- 17 14 -Ortsmitte
- 18 15 -Abzw. Ödenthal
- 22 19 Rgbg. Gallingkofen/Hochmuth
- 24 21 -Amberger Straße
- 26 23 -Nordgaustraße
- 27 24 -Donaustauffer Straße
- 28 26 -Weichs/DEZ
- 30 28 -Weißenburgstraße
- 32 30 -Stobäusplatz
- 36 34 -Hauptbahnhof

Am 24.12. und 31.12. Verkehr wie an Samstagen falls diese Tage nicht auf einen Sonntag fallen. Einschränkungen hierzu entnehmen Sie bitte der Tagespresse oder unter www.rvv.de Gültig ab 15.12.2024

A = fährt A

	Montag - Freitag			Samstag			Sonn-/Feiertag		
06	05 ^A	36		09 ^A	39		40 ^A		
07	05 ^s	56		09 ^A	39		40 ^A		
08	39			39			40 ^A		
09	39			39			40 ^A		
10	39			39					
11	39			39			40 ^A		
12	39 ^{sf}	56 ^{B/rs}		39			40 ^A		
13	39			39			40 ^A		
14	39			40			40 ^A		
15	39			39			40 ^A		
16	39			09 ^A	39		40 ^A		
17	39			39					
18	39			09 ^A	39		40 ^A		
19	39			39					
20	39 ^A			09 ^A	39				
21									
22	10 ^A			10 ^A					
23	10 ^A			10 ^A					
00	40 ^A			40 ^A					
01									
02	06 ^A			06 ^A					



Am 24.12. und 31.12. Verkehr wie an Samstagen falls diese Tage nicht auf einen Sonntag fallen. Einschränkungen hierzu entnehmen Sie bitte der Tagespresse oder unter www.rvv.de Gültig ab 15.12.2024

A - **B** = Fahrwege **s** = nur an Schultagen **sf** = nur an schulfreien Tagen **FR** = nur freitags **rs** = über Regenstauf Schulzentrum

	Montag - Freitag							Samstag					Sonn-/Feiertag				
05	26	47						29									
06	06	23 ^A	37 ^A	43 ^S	52			10	40 ^A				41				
07	07 ^A _S	12	57 ^A					10	40 ^A				41				
08	06 ^S	09 ^{sf}	11 ^A _S	40 ^A				11	40 ^A				41				
09	11	40 ^A						09	40 ^A				41				
10	11 ^{r1}	40 ^A						09	40 ^A				41				
11	09 ^{r2}	40 ^A						11	40 ^A				41				
12	09	40 ^A _{sf}						09	40 ^A				41				
13	02 ^{rs} _S	09 ^{sf}	29 ^{sf}	34 ^A _S	40 ^A	40 ^S	52 ^A	11	40 ^A				41				
14	09	40 ^A						09	41 ^A				41				
15	11	40 ^A						09	40 ^A				41				
16	18	40 ^A						10	40 ^A				41				
17	14	40 ^A						11	40 ^A				41				
18	11	40 ^A						10	40 ^A				41				
19	09	40 ^A						09	40 ^A				41				
20	09	40						10	40 ^A								
21	09							09									
22	11							11									
23	11							11									
00	41 ^{FR}							41									
01																	
02	07 ^{FR}							07									

Fahrwege mit Fahrzeit in Minuten



Am 24.12. und 31.12. Verkehr wie an Samstagen falls diese Tage nicht auf einen Sonntag fallen. Einschränkungen hierzu entnehmen Sie bitte der Tagespresse oder unter www.rvv.de Gültig ab 15.12.2024

- A** = fährt A
- r1** = fährt am letzten Schultag vor den Sommerferien über Regenstauf Schulzentrum
- r2** = fährt am letzten Schultag vor den Weihnachts-, Oster- und Pfingstferien sowie am ersten Schultag nach den Sommerferien über Regenstauf Schulzentrum
- S** = nur an Schultagen
- sf** = nur an schulfreien Tagen
- FR** = nur freitags
- rs** = über Regenstauf Schulzentrum

RVV **41** ^H Regenstauf Regenbrücke ▶ Regensburg Hauptbahnhof

	Montag - Freitag							Samstag							Sonn-/Feiertag										
05	27	48						30																	
06	07	24 ^A	38 ^A	44 ^S	53			11	41 ^A							42									
07	08 ^A	13	58 ^A					11	41 ^A							42									
08	07 ^S	10 ^{SF}	12 ^A	41 ^A				12	41 ^A							42									
09	12	41 ^A						10	41 ^A							42									
10	12 ^{r1}	41 ^A						10	41 ^A							42									
11	10 ^{r2}	41 ^A						12	41 ^A							42									
12	10	41 ^A						10	41 ^A							42									
13	03 ^{rs}	10 ^{SF}	30 ^{SF}	35 ^A	41 ^A	41 ^S	53 ^A	12	41 ^A							42									
14	10	41 ^A						10	42 ^A							42									
15	12	41 ^A						10	41 ^A							42									
16	19	41 ^A						11	41 ^A							42									
17	15	41 ^A						12	41 ^A							42									
18	12	41 ^A						11	41 ^A							42									
19	10	41 ^A						10	41 ^A							42									
20	10	41						11	41 ^A																
21	10							10																	
22	12							12																	
23	12							12																	
00	42 ^{FR}							42																	
01																									
02	08 ^{FR}							08																	



Am 24.12. und 31.12. Verkehr wie an Samstagen falls diese Tage nicht auf einen Sonntag fallen. Einschränkungen hierzu entnehmen Sie bitte der Tagespresse oder unter www.rvv.de Gültig ab 15.12.2024

- A** = fährt A
- r1** = fährt am letzten Schultag vor den Sommerferien über Regenstauf Schulzentrum
- r2** = fährt am letzten Schultag vor den Weihnachts-, Oster- und Pfingstferien sowie am ersten Schultag nach den Sommerferien über Regenstauf Schulzentrum
- S** = nur an Schultagen
- SF** = nur an schulfreien Tagen
- FR** = nur freitags
- rs** = über Regenstauf Schulzentrum

	Montag - Freitag							Samstag							Sonn-/Feiertag						
05	29	50						32													
06	09	26 ^A	41 ^A	46 ^S	56			13	43 ^A					43							
07	11 ^{AS}	16						13	43 ^A					43							
08	01 ^A	10 ^S	12 ^{SF}	16 ^{AS}	27 ^B	43 ^A		14	43 ^A					43							
09	14	43 ^A						12	43 ^A					43							
10	14 ^{r1}	43 ^A						12	43 ^A					43							
11	12 ^{r2}	43 ^A						14	43 ^A					43							
12	12	43 ^{ASf}						12	43 ^A					43							
13	05 ^{rs}	12 ^{Sf}	32 ^{Sf}	37 ^{AS}	43 ^A	44 ^S	55 ^A	14	43 ^A					43							
14	12	43 ^A						12	44 ^A					43							
15	14	43 ^A						12	43 ^A					43							
16	22	43 ^A						13	43 ^A					43							
17	17	43 ^A						14	43 ^A					43							
18	13	43 ^A						13	43 ^A					43							
19	12	43 ^A						12	43 ^A					43							
20	12	43						13	43 ^A												
21	12							12													
22	14							14													
23	14							14													
00	44 ^{FR}							44													
01																					
02	10 ^{FR}							10													



Am 24.12. und 31.12. Verkehr wie an Samstagen falls diese Tage nicht auf einen Sonntag fallen. Einschränkungen hierzu Gültig ab 15.12.2024 entnehmen Sie bitte der Tagespresse oder unter www.rvv.de

- A - B** = Fahrwege
- r1** = fährt am letzten Schultag vor den Sommerferien über Regenstau Schulzentrum
- r2** = fährt am letzten Schultag vor den Weihnachts-, Oster- und Pfingstferien sowie am ersten Schultag nach den Sommerferien über Regenstau Schulzentrum
- S** = nur an Schultagen
- Sf** = nur an schulfreien Tagen
- FR** = nur freitags
- rs** = über Regenstau Schulzentrum

Montag - Freitag	
10	
11	
12	
13	05 ^A _s 06 ¹ _s
14	
15	
16	10 ^{sMD}
17	
18	

Am 24.12. und 31.12. Verkehr wie an Samstagen falls diese Tage nicht auf einen Sonntag fallen. Einschränkungen hierzu entnehmen Sie bitte der Tagespresse oder unter www.rvv.de Gültig ab 15.12.2024

- A** = fährt A
- 1** = fährt am letzten Schultag vor den Sommerferien um 10:15 Uhr, am letzten Schultag vor den Weihnachts-, Oster-, Pfingst- sowie am erste Schultag nach den Sommerferien um 11:13 Uhr
- s** = nur an Schultagen
- sMD** = nur montags bis donnerstags an Schultagen



Fahrwege mit Fahrzeit in Minuten

	Montag - Freitag						Samstag				Sonn-/Feiertag					
05	31	52					34									
06	11	28 ^A	43 ^A	48 ^S	58		14	45 ^A				44				
07	13 ^A 13 ^S	18					14	45 ^A				44				
08	03 ^A	12 ^S	14 ^{Sf}	17 ^A 17 ^S	45 ^A		16	45 ^A				44				
09	16	45 ^A					14	45 ^A				44				
10	16	45 ^A					14	45 ^A				44				
11	14	45 ^A					16	45 ^A				44				
12	14	45 ^A 45 ^{Sf}					14	45 ^A				44				
13	14	34 ^A 34 ^{Sf}	39 ^A 39 ^S	45 ^A	46 ^S	57 ^A	16	45 ^A				44				
14	14	45 ^A					14	46 ^A				44				
15	16	45 ^A					14	45 ^A				44				
16	18 ^{SMD}	25	45 ^A				14	45 ^A				44				
17	19	45 ^A					15	45 ^A				44				
18	16	45 ^A					14	45 ^A				44				
19	14	45 ^A					13	45 ^A				44				
20	13	44					14	45 ^A								
21	13						13									
22	15						15									
23	15						15									
00	45 ^{FR}						45									
01																
02	11 ^{FR}						11									



Am 24.12. und 31.12. Verkehr wie an Samstagen falls diese Tage nicht auf einen Sonntag fallen. Einschränkungen hierzu entnehmen Sie bitte der Tagespresse oder unter www.rvv.de Gültig ab 15.12.2024

A = fährt A **Sf** = nur an schulfreien Tagen **FR** = nur freitags **SMD** = nur montags bis donnerstags an Schultagen
S = nur an Schultagen

	Montag - Freitag						Samstag				Sonn-/Feiertag					
05	32	53					35									
06	12	29 ^A	44 ^A	49 ^S	59		15	46 ^A				45				
07	14 ^A 14 ^S	19					15	46 ^A				45				
08	04 ^A	13 ^S	15 ^{Sf}	18 ^A 18 ^S	46 ^A		17	46 ^A				45				
09	17	46 ^A					15	46 ^A				45				
10	17	46 ^A					15	46 ^A				45				
11	15	46 ^A					17	46 ^A				45				
12	15	46 ^A 46 ^{Sf}					15	46 ^A				45				
13	15	35 ^{Sf}	40 ^A 40 ^S	46 ^A	47 ^S	58 ^A	17	46 ^A				45				
14	15	46 ^A					15	47 ^A				45				
15	17	46 ^A					15	46 ^A				45				
16	18 ^{SMD}	26	46 ^A				15	46 ^A				45				
17	20	46 ^A					16	46 ^A				45				
18	17	46 ^A					15	46 ^A				45				
19	15	46 ^A					14	46 ^A				45				
20	14	45					15	46 ^A								
21	14						14									
22	16						16									
23	16						16									
00	46 ^{FR}						46									
01																
02	12 ^{FR}						12									



Am 24.12. und 31.12. Verkehr wie an Samstagen falls diese Tage nicht auf einen Sonntag fallen. Einschränkungen hierzu entnehmen Sie bitte der Tagespresse oder unter www.rvv.de Gültig ab 15.12.2024

A = fährt A **Sf** = nur an schulfreien Tagen **FR** = nur freitags **SMD** = nur montags bis donnerstags an Schultagen
S = nur an Schultagen

	Montag - Freitag				Samstag				Sonn-/Feiertag				
05	34	55			37								
06	14	51 ^s			16			46					
07	01	21			16			46					
08	15 ^s	17 ^{sf}			19			46					
09	19				17			46					
10	19				17			46					
11	17				19			46					
12	17				17			46					
13	17	37 ^{sf}	49 ^s		19			46					
14	17				17			46					
15	19				17			46					
16	21 ^{sMD}	28			16			46					
17	22				17			46					
18	19				16			46					
19	17				15			46					
20	15	46			16								
21	15				15								
22	17				17								
23	17				17								
00	47 ^{FR}				47								
01													
02	13 ^{FR}				13								

- Schwandorf Sandstr./Gymnasium
- Abzw. Sandheim
- 1 Laub Lerchenbuckl
- 2 -Ortsmitte
- 4 Zeitlarn Abzw. Regendorf
- 5 -Zeitlarn Hochstetten
- 5 -Mitterfeld
- 6 -Siedlung
- 7 -Ortsmitte
- 8 -Abzw. Ödenthal
- 12 Rgbg. Gallingkofen/Hochmuth
- 14 -Amberger Straße
- 16 -Nordgaustraße
- 17 -Donaustauer Straße
- 18 -Weichs/DEZ
- 20 -Weißenburgstraße
- 21 -Stobäusplatz
- 25 -Hauptbahnhof

Am 24.12. und 31.12. Verkehr wie an Samstagen falls diese Tage nicht auf einen Sonntag fallen. Einschränkungen hierzu entnehmen Sie bitte der Tagespresse oder unter www.rvv.de

Gültig ab 15.12.2024

s = nur an Schultagen **sf** = nur an schulfreien Tagen **FR** = nur freitags **sMD** = nur montags bis donnerstags an Schultagen

	Montag - Freitag				Samstag				Sonn-/Feiertag				
05	35	56			38								
06	15	52 ^s			17				47				
07	02	22			17				47				
08	16 ^s	18 ^{sf}			20				47				
09	20				18				47				
10	20				18				47				
11	18				20				47				
12	18				18				47				
13	18	38 ^{sf}	50 ^s		20				47				
14	18				18				47				
15	20				18				47				
16	22 ^{sMD}	29			17				47				
17	23				18				47				
18	20				17				47				
19	18				16				47				
20	16	47			17								
21	16				16								
22	18				18								
23	18				18								
00	48 ^{FR}				48								
01													
02	14 ^{FR}				14								

- Schwandorf Sandstr./Gymnasium
- Laub Lerchenbuckl
- 1 -Ortsmitte
- 3 Zeitlarn Abzw. Regendorf
- 4 -Zeitlarn Hochstetten
- 4 -Mitterfeld
- 5 -Siedlung
- 6 -Ortsmitte
- 7 -Abzw. Ödenthal
- 11 Rgbg. Gallingkofen/Hochmuth
- 13 -Amberger Straße
- 15 -Nordgaustraße
- 16 -Donaustauer Straße
- 17 -Weichs/DEZ
- 19 -Weißenburgstraße
- 20 -Stobäusplatz
- 24 -Hauptbahnhof

Am 24.12. und 31.12. Verkehr wie an Samstagen falls diese Tage nicht auf einen Sonntag fallen. Einschränkungen hierzu entnehmen Sie bitte der Tagespresse oder unter www.rvv.de Gültig ab 15.12.2024

s = nur an Schultagen **sf** = nur an schulfreien Tagen **FR** = nur freitags **sMD** = nur montags bis donnerstags an Schultagen

Fahrwege mit Fahrzeit in Minuten

	Montag - Freitag				Samstag				Sonn-/Feiertag				
05	36	57			39								
06	16	53 ^s			17			48					
07	03	23			17			48					
08	17 ^s	19 ^{sf}			21			48					
09	21				19			48					
10	21				19			48					
11	19				21			48					
12	19				19			48					
13	19	39 ^{sf}	51 ^s		21			48					
14	19				19			48					
15	21				19			48					
16	23 ^{sMD}	30			17			48					
17	24				18			48					
18	21				17			48					
19	19				16			48					
20	16	47			17								
21	16				16								
22	18				18								
23	18				18								
00	48 ^{FR}				48								
01													
02	14 ^{FR}				14								

- Schwandorf Sandstr./Gymnasium
- Laub Ortmitte
- 2 Zeitlarn Abzw. Regendorf
- 3 -Zeitlarn Hochstetten
- 3 -Mitterfeld
- 4 -Siedlung
- 5 -Ortmitte
- 6 -Abzw. Ödenthal
- 10 Rgbg. Gallingkofen/Hochmuth
- 12 -Amberger Straße
- 14 -Nordgaustraße
- 15 -Donaustauer Straße
- 16 -Weichs/DEZ
- 18 -Weißenburgstraße
- 19 -Stobäusplatz
- 23 -Hauptbahnhof

Am 24.12. und 31.12. Verkehr wie an Samstagen falls diese Tage nicht auf einen Sonntag fallen. Einschränkungen hierzu entnehmen Sie bitte der Tagespresse oder unter www.rvv.de Gültig ab 15.12.2024

s = nur an Schultagen **sf** = nur an schulfreien Tagen **FR** = nur freitags **sMD** = nur montags bis donnerstags an Schultagen

Fahrwege mit Fahrzeit in Minuten

	Montag - Freitag				Samstag				Sonn-/Feiertag				
05	38	59			41								
06	18	55 ^s			18				50				
07	05	25			18				50				
08	19 ^s	21 ^{sf}			23				50				
09	23				21				50				
10	23				21				50				
11	21				23				50				
12	21				21				50				
13	21	41 ^{sf}	53 ^s		23				50				
14	21				21				50				
15	23				21				50				
16	25 ^{sMD}	32			18				50				
17	26				19				50				
18	23				18				50				
19	21				17				50				
20	17	48			18								
21	17				17								
22	19				19								
23	19				19								
00	49 ^{FR}				49								
01													
02	15 ^{FR}				15								

- Schwandorf Sandstr./Gymnasium
- Zeitlarn Abzw. Regendorf
- 1 -Zeitlarn Hochstetten
- 1 -Mitterfeld
- 2 -Siedlung
- 3 -Ortsmitte
- 4 -Abzw. Ödenthal
- 8 Rgbg. Gallingskofen/Hochmuth
- 10 -Amberger Straße
- 12 -Nordgaustraße
- 13 -Donaustauer Straße
- 14 -Weichs/DEZ
- 16 -Weißenburgstraße
- 17 -Stobäusplatz
- 21 -Hauptbahnhof

Am 24.12. und 31.12. Verkehr wie an Samstagen falls diese Tage nicht auf einen Sonntag fallen. Einschränkungen hierzu entnehmen Sie bitte der Tagespresse oder unter www.rvv.de Gültig ab 15.12.2024

s = nur an Schultagen **sf** = nur an schulfreien Tagen **FR** = nur freitags **sMD** = nur montags bis donnerstags an Schultagen

	Montag - Freitag					Samstag				Sonn-/Feiertag			
05	39					42							
06	00	19	31	46	56 ^s	19	47			51			
07	06	16 ^s	26			19	48			51			
08	06	20 ^s	22 ^{sf}	30	48	24	48			51			
09	24	48				22	48			51			
10	24	48				22	48			51			
11	22	48				24	48			51			
12	22	48 ^{sf}				22	48			51			
13	12 ^A _s	22	42	48	54 ^s	24	48			51			
14	00	22	48			22	49			51			
15	24	48				22	48			51			
16	26 ^{sMD}	33	48			19	48			51			
17	27	48				20	48			51			
18	24	48				19	48			51			
19	22	48				18	48			51			
20	18	49				19	48						
21	18					18							
22	20					20							
23	20					20							
00	50 ^{FR}					50							
01													
02	16 ^{FR}					16							



Am 24.12. und 31.12. Verkehr wie an Samstagen falls diese Tage nicht auf einen Sonntag fallen. Einschränkungen hierzu entnehmen Sie bitte der Tagespresse oder unter www.rvv.de Gültig ab 15.12.2024

A = fährt A **sf** = nur an schulfreien Tagen **FR** = nur freitags **sMD** = nur montags bis donnerstags an Schultagen
s = nur an Schultagen

	Montag - Freitag						Samstag				Sonn-/Feiertag					
05	39						42									
06	00	19	32	47	57 ^S		19	47				51				
07	07	17 ^S	27				19	48				51				
08	07	20 ^S	21 ^S	22 ^{Sf}	30	48	24	48				51				
09	24	48					22	48				51				
10	24	48					22	48				51				
11	22	48					24	48				51				
12	22	48 ^{Sf}					22	48				51				
13	12 ^A _S	22	42	48	55 ^S		24	48				51				
14	00	22	48				22	49				51				
15	24	48					22	48				51				
16	26 ^{SMD}	33	48				19	48				51				
17	27	48					20	48				51				
18	24	48					19	48				51				
19	22	48					18	48				51				
20	18	49					19	48								
21	18						18									
22	20						20									
23	20						20									
00	50 ^{FR}						50									
01																
02	16 ^{FR}						16									



Am 24.12. und 31.12. Verkehr wie an Samstagen falls diese Tage nicht auf einen Sonntag fallen. Einschränkungen hierzu entnehmen Sie bitte der Tagespresse oder unter www.rvv.de Gültig ab 15.12.2024

A = fährt A **Sf** = nur an schulfreien Tagen **FR** = nur freitags **SMD** = nur montags bis donnerstags an Schultagen
S = nur an Schultagen

Fahrwege mit Fahrzeit in Minuten

	Montag - Freitag					Samstag				
05										
06	30	45				47				
07	15 ^s					47				
08	05	19 ^s	29	47		47				
09	47					47				
10	47					47				
11	47					47				
12	47 ^{sf}					47				
13	11 ^A _s	41 ^s	47	59		47				
14	47					48				
15	47					47				
16	47					47				
17	47					47				
18	47					47				
19	47					47				
20						47				
21										
22										



Am 24.12. und 31.12. Verkehr wie an Samstagen falls diese Tage nicht auf einen Sonntag fallen. Einschränkungen hierzu entnehmen Sie bitte der Tagespresse oder unter www.rvv.de Gültig ab 15.12.2024

A = fährt A **s** = nur an Schultagen **sf** = nur an schulfreien Tagen

Fahrwege mit Fahrzeit in Minuten

	Montag - Freitag					Samstag				Sonn-/Feiertag			
05	40					43							
06	01	20	33	48	58 ^S	20	48			52			
07	08	18 ^S	28			20	49			52			
08	08	22 ^S	23 ^{Sf}	31	49	25	49			52			
09	25	49				23	49			52			
10	25	49				23	49			52			
11	23	49				25	49			52			
12	23	49 ^{Sf}				23	49			52			
13	13 ^{A_S}	23	43	49	56 ^S	25	49			52			
14	01	23	49			23	50			52			
15	25	49				23	49			52			
16	27 ^{SMD}	34	49			20	49			52			
17	28	49				21	49			52			
18	25	49				20	49			52			
19	23	49				19	49			52			
20	19	50				20	49						
21	19					19							
22	21					21							
23	21					21							
00	51 ^{FR}					51							
01													
02	17 ^{FR}					17							



Am 24.12. und 31.12. Verkehr wie an Samstagen falls diese Tage nicht auf einen Sonntag fallen. Einschränkungen hierzu entnehmen Sie bitte der Tagespresse oder unter www.rvv.de Gültig ab 15.12.2024

A = fährt A **Sf** = nur an schulfreien Tagen **FR** = nur freitags **SMD** = nur montags bis donnerstags an Schultagen
S = nur an Schultagen

Fahrwege mit Fahrzeit in Minuten

	Montag - Freitag					Samstag				Sonn-/Feiertag			
05	41					44							
06	02	21	34	49	59 ^s	21	49			53			
07	09	19 ^s	29			21	50			53			
08	09	23 ^s	24 ^{sf}	32	50	26	50			53			
09	26	50				24	50			53			
10	26	50				24	50			53			
11	24	50				26	50			53			
12	24	50 ^{sf}				24	50			53			
13	14 ^A _s	24	44	50	57 ^s	26	50			53			
14	02	24	50			24	51			53			
15	26	50				24	50			53			
16	28 ^{sMD}	35	50			21	50			53			
17	29	50				22	50			53			
18	26	50				21	50			53			
19	24	51				20	50			53			
20	20	51				21	50						
21	20					20							
22	22					22							
23	22					22							
00	52 ^{FR}					52							
01													
02	18 ^{FR}					18							

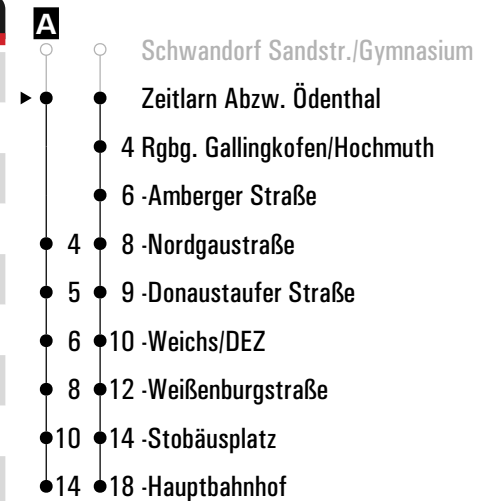


Am 24.12. und 31.12. Verkehr wie an Samstagen falls diese Tage nicht auf einen Sonntag fallen. Einschränkungen hierzu entnehmen Sie bitte der Tagespresse oder unter www.rvv.de Gültig ab 15.12.2024

A = fährt A **sf** = nur an schulfreien Tagen **FR** = nur freitags **sMD** = nur montags bis donnerstags an Schultagen
s = nur an Schultagen

Fahrwege mit Fahrzeit in Minuten

	Montag - Freitag					Samstag				Sonn-/Feiertag			
05	42					45							
06	03	22	35	50		22	50			54			
07	00 ^s	10	20 ^s	30		22	51			54			
08	10	24 ^s	25	33	51	27	51			54			
09	27	51				25	51			54			
10	27	51				25	51			54			
11	25	51				27	51			54			
12	25	51 ^{sf}				25	51			54			
13	15 ^A _s	25	45	51	58 ^s	27	51			54			
14	03	25	51			25	52			54			
15	27	51				25	51			54			
16	29 ^{sMD}	36	51			22	51			54			
17	30	51				23	51			54			
18	27	51				22	51			54			
19	25	52				21	51			54			
20	21	52				22	51						
21	21					21							
22	23					23							
23	23					23							
00	53 ^{FR}					53							
01													
02	19 ^{FR}					19							



Am 24.12. und 31.12. Verkehr wie an Samstagen falls diese Tage nicht auf einen Sonntag fallen. Einschränkungen hierzu entnehmen Sie bitte der Tagespresse oder unter www.rvv.de Gültig ab 15.12.2024

A = fährt A **sf** = nur an schulfreien Tagen **FR** = nur freitags **sMD** = nur montags bis donnerstags an Schultagen
s = nur an Schultagen

	Montag - Freitag						Samstag				Sonn-/Feiertag			
05	46						49							
06	07	26	39	54			26	54			58			
07	04 ^s	14	24 ^s	34			26	55			58			
08	14	27 ^s	28 ^s	29 ^{sf}	37	55	31	55			58			
09	31	55					29	55			58			
10	31	55					29	55			58			
11	29	55					31	55			58			
12	29	55 ^{sf}					29	55			58			
13	29	49	55				31	55			58			
14	02 ^s	07	29	55			29	56			58			
15	31	55					29	55			58			
16	33 ^{sMD}	40	55				26	55			58			
17	34	55					27	55			58			
18	31	55					26	55			58			
19	29	56					25	55			58			
20	25	56					26	55						
21	25						25							
22	27						27							
23	27						27							
00	57 ^{FR}						57							
01														
02	23 ^{FR}						23							

Fahrwege mit Fahrzeit in Minuten

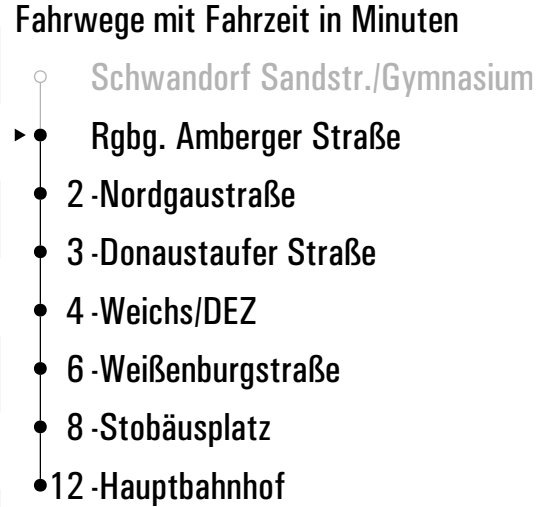
- Schwandorf Sandstr./Gymnasium
- ▶ ● Rgbg. Gallingkofen/Hochmuth
- 2 -Amberger Straße
- 4 -Nordgaustraße
- 5 -Donaustauer Straße
- 6 -Weichs/DEZ
- 8 -Weißenburgstraße
- 10 -Stobäusplatz
- 14 -Hauptbahnhof

Am 24.12. und 31.12. Verkehr wie an Samstagen falls diese Tage nicht auf einen Sonntag fallen. Einschränkungen hierzu entnehmen Sie bitte der Tagespresse oder unter www.rvv.de

Gültig ab 15.12.2024

s = nur an Schultagen **sf** = nur an schulfreien Tagen **FR** = nur freitags **sMD** = nur montags bis donnerstags an Schultagen

	Montag - Freitag						Samstag				Sonn-/Feiertag			
05	48						51							
06	09	28	41	56			27	56						
07	06 ^s	16	26 ^s	36			27	57			00			
08	16	29 ^s	30 ^s	31 ^{sf}	39	57	33	57			00			
09	33	57					31	57			00			
10	33	57					31	57			00			
11	31	57					33	57			00			
12	31	57 ^{sf}					31	57			00			
13	31	51	57				33	57			00			
14	04 ^s	09	31	57			31	58			00			
15	33	57					31	57			00			
16	35 ^{sMD}	42	57				27	57			00			
17	36	57					28	57			00			
18	33	57					27	57			00			
19	31	57					26	57			00			
20	26	57					27	57			00			
21	26						26							
22	28						28							
23	28						28							
00	58 ^{FR}						58							
01														
02	24 ^{FR}						24							



Am 24.12. und 31.12. Verkehr wie an Samstagen falls diese Tage nicht auf einen Sonntag fallen. Einschränkungen hierzu entnehmen Sie bitte der Tagespresse oder unter www.rvv.de Gültig ab 15.12.2024

s = nur an Schultagen **sf** = nur an schulfreien Tagen **FR** = nur freitags **sMD** = nur montags bis donnerstags an Schultagen

	Montag - Freitag						Samstag				Sonn-/Feiertag					
05	50						53									
06	11	30	43	58			29	58								
07	08 ^s	18	28 ^s	38			29	59				02				
08	18	31 ^s	32 ^s	33 ^{sf}	41	59	35	59				02				
09	35	59					33	59				02				
10	35	59					33	59				02				
11	33	59					35	59				02				
12	33	59 ^{sf}					33	59				02				
13	33	53	59				35	59				02				
14	06 ^s	11	33	59			33					02				
15	35	59					00	33	59			02				
16	37 ^{sMD}	44	59				29	59				02				
17	38	59					30	59				02				
18	35	59					29	59				02				
19	33	59					28	59				02				
20	28	59					29	59				02				
21	28						28									
22	30						30									
23	30						30									
00																
01	00 ^{FR}						00									
02	26 ^{FR}						26									

- Fahrwege mit Fahrzeit in Minuten
- Schwandorf Sandstr./Gymnasium
 - ▶ ● Regensburg Nordgaustraße
 - 1 -Donauufer Straße
 - 2 -Weichs/DEZ
 - 4 -Weißenburgstraße
 - 6 -Stobäusplatz
 - 10 -Hauptbahnhof

Am 24.12. und 31.12. Verkehr wie an Samstagen falls diese Tage nicht auf einen Sonntag fallen. Einschränkungen hierzu entnehmen Sie bitte der Tagespresse oder unter www.rvv.de Gültig ab 15.12.2024

s = nur an Schultagen **sf** = nur an schulfreien Tagen **FR** = nur freitags **sMD** = nur montags bis donnerstags an Schultagen

	Montag - Freitag					Samstag				Sonn-/Feiertag			
05	51					54							
06	12	31	44	59		30	59						
07	09 ^s	19	29 ^s	39		30				03			
08	19	32 ^s	33 ^s	34 ^{sf}	42	00	36			03			
09	00	36				00	34			03			
10	00	36				00	34			03			
11	00	34				00	36			03			
12	00	34				00	34			03			
13	00 ^{sf}	34	54			00	36			03			
14	00	07 ^s	12	34		00	34			03			
15	00	36				01	34			03			
16	00	38 ^{sMD}	45			00	30			03			
17	00	39				00	31			03			
18	00	36				00	30			03			
19	00	34				00	29			03			
20	00	29				00	30			03			
21	00	29				00	29						
22	31					31							
23	31					31							
00													
01	01 ^{FR}					01							
02	27 ^{FR}					27							


Fahrwege mit Fahrzeit in Minuten

- Schwandorf Sandstr./Gymnasium
- ▶ ● Rgbg. Donaustauffer Straße
- 1 -Weichs/DEZ
- 3 -Weißenburgstraße
- 5 -Stobäusplatz
- 9 -Hauptbahnhof

Am 24.12. und 31.12. Verkehr wie an Samstagen falls diese Tage nicht auf einen Sonntag fallen. Einschränkungen hierzu entnehmen Sie bitte der Tagespresse oder unter www.rvv.de Gültig ab 15.12.2024

s = nur an Schultagen **sf** = nur an schulfreien Tagen **FR** = nur freitags **sMD** = nur montags bis donnerstags an Schultagen


	Montag - Freitag					Samstag				Sonn-/Feiertag			
05	52					55							
06	13	32	46			31							
07	01	11 ^s	21	31 ^s	41	00	31			04			
08	21	33 ^s	35	43		01	37			04			
09	01	37				01	35			04			
10	01	37				01	35			04			
11	01	35				01	37			04			
12	01	35				01	35			04			
13	01 ^{sf}	35	55			01	37			04			
14	01	09 ^s	13	35		01	35			04			
15	01	37				02	35			04			
16	01	39 ^{sMD}	46			01	31			04			
17	01	40				01	32			04			
18	01	37				01	31			04			
19	01	35				01	30			04			
20	01	30				01	31			04			
21	01	30				01	30						
22	32					32							
23	32					32							
00													
01	02 ^{FR}					02							
02	28 ^{FR}					28							



Am 24.12. und 31.12. Verkehr wie an Samstagen falls diese Tage nicht auf einen Sonntag fallen. Einschränkungen hierzu entnehmen Sie bitte der Tagespresse oder unter www.rvv.de Gültig ab 15.12.2024

s = nur an Schultagen **sf** = nur an schulfreien Tagen **FR** = nur freitags **sMD** = nur montags bis donnerstags an Schultagen

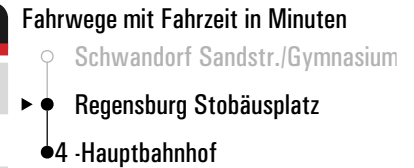
	Montag - Freitag					Samstag					Sonn-/Feiertag			
05	54					57								
06	15	34	48			32								
07	03	13 ^s	23	33 ^s	43	02	32				05			
08	23	35 ^s	37	45		03	39				05			
09	03	39				03	37				05			
10	03	39				03	37				05			
11	03	37				03	39				05			
12	03	37				03	37				05			
13	03 ^{sf}	37	57			03	39				05			
14	03	11 ^s	15	37		03	37				05			
15	03	39				04	37				05			
16	03	41 ^{sMD}	48			03	32				05			
17	03	42				02	33				05			
18	03	39				02	32				05			
19	03	37				02	31				05			
20	02	31				02	32				05			
21	02	31				02	31							
22	33					33								
23	33					33								
00														
01	03 ^{FR}					03								
02	29 ^{FR}					29								



Am 24.12. und 31.12. Verkehr wie an Samstagen falls diese Tage nicht auf einen Sonntag fallen. Einschränkungen hierzu entnehmen Sie bitte der Tagespresse oder unter www.rvv.de Gültig ab 15.12.2024

s = nur an Schultagen **sf** = nur an schulfreien Tagen **FR** = nur freitags **sMD** = nur montags bis donnerstags an Schultagen

	Montag - Freitag					Samstag				Sonn-/Feiertag			
05	56					59							
06	17	36	50			33							
07	05	15 ^s	25	35 ^s	45	04	33				06		
08	25	37 ^s	39	47		05	41				06		
09	05	41				05	39				06		
10	05	41				05	39				06		
11	05	39				05	41				06		
12	05	39				05	39				06		
13	05 ^{sf}	39	59			05	41				06		
14	05	13 ^s	17	39		05	39				06		
15	05	41				06	39				06		
16	05	43 ^{sMD}	50			05	33				06		
17	05	43				03	34				06		
18	05	41				03	33				06		
19	05	39				03	32				06		
20	03	32				03	33				06		
21	03	32				03	32						
22	34					34							
23	34					34							
00													
01	04 ^{FR}					04							
02	30 ^{FR}					30							



Am 24.12. und 31.12. Verkehr wie an Samstagen falls diese Tage nicht auf einen Sonntag fallen. Einschränkungen hierzu entnehmen Sie bitte der Tagespresse oder unter www.rvv.de Gültig ab 15.12.2024

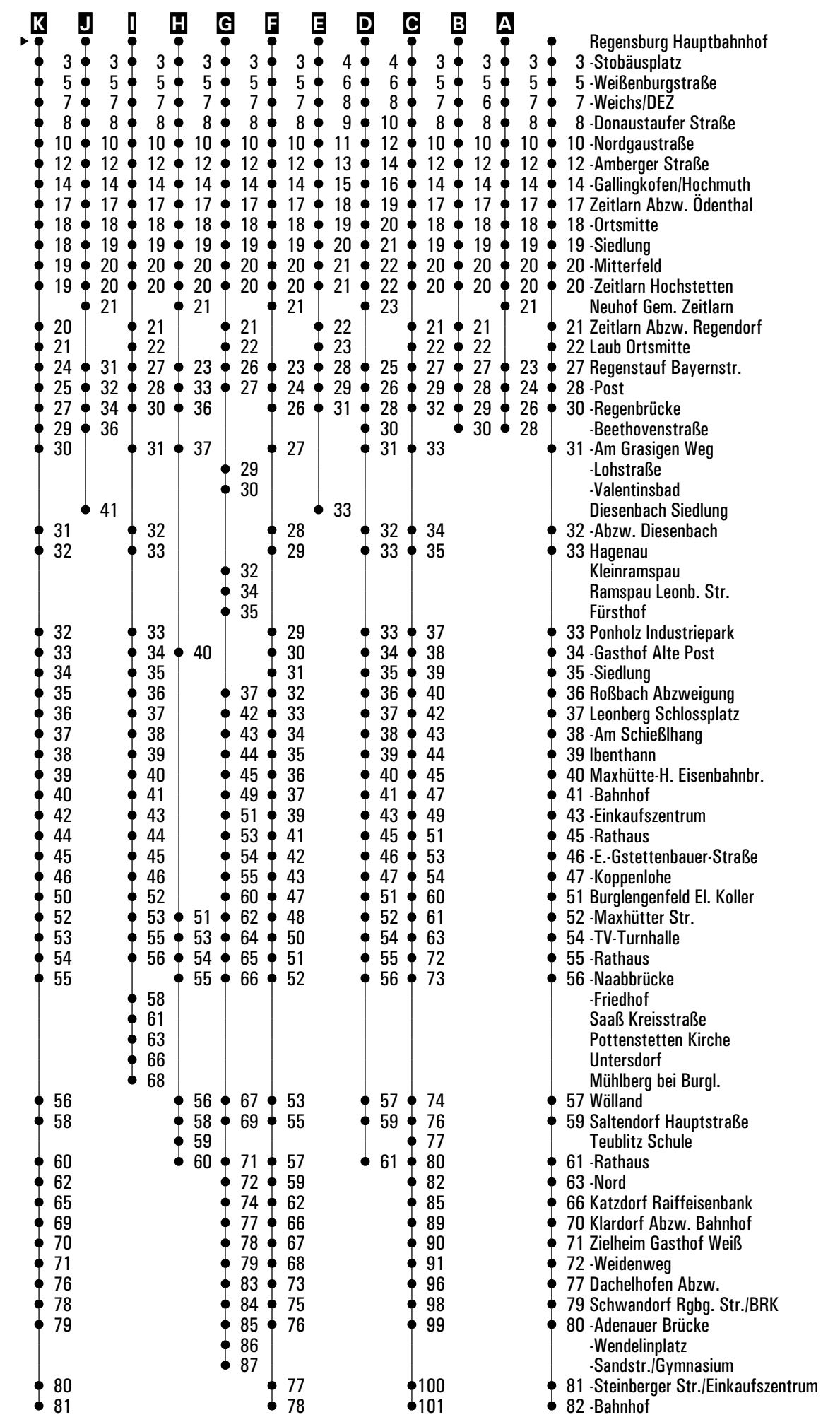
s = nur an Schultagen **sf** = nur an schulfreien Tagen **FR** = nur freitags **sMD** = nur montags bis donnerstags an Schultagen

	Montag - Freitag				Samstag		Sonn-/Feiertag	
05	20 ^{rb}				40 ^B			
06	10 ^{Jrb}	35 ^{sf}	35 ^{Cbg bn s}	55 ^{Hbg rs s}	40 ^B			
07	00 ^{Bsf}	40			10 ^A	40		10 ^B
08	10 ^A	40			10 ^A	40		10
09	10 ^A	40			10 ^A	40 ^B		10 ^B
10	10 ^A	40 ^{bg}			10 ^A	40		10 ^B
11	10 ^A	20 ^{Gbg s}	40 ^{bg}		10 ^A	40		10
12	10 ^A	15 ^{Ibg}	40 ^{bg}		10 ^A	40		10 ^B
13	09 ^{As}	10 ^A	15 ^E	40	10 ^A	40		10 ^B
14	10 ^A	40 ^{bgbn sf}	40 ^{Cbg bn s}		10 ^A	40		10 ^B
15	10 ^A	40			10 ^A	40 ^B		10 ^B
16	00 ^E	10 ^A	20 ^{FL bg}	40	10 ^A	40		10 ^B
17	10 ^D	40			10 ^A	40 ^B		10
18	10 ^A	15 ^M	40		10 ^A	40 ^B		10 ^B
19	10 ^A	40 ^B			10 ^A	40 ^K		10
20	10 ^F	40 ^B			10 ^A	40 ^B		10 ^B
21	10 ^D	40 ^B			10 ^A	40 ^B		10 ^L
22	40 ^B				40 ^B			
23								
00	10 ^{BFR}				10 ^B			
01	35 ^{BFR}				35 ^B			

Am 24.12. und 31.12. Verkehr wie an Samstagen falls diese Tage nicht auf einen Sonntag fallen. Einschränkungen hierzu entnehmen Sie bitte der Tagespresse oder unter www.rvv.de Gültig ab 15.12.2024

- A - K** = Fahrwege
- L** = bis Burglengenfeld Rathaus
- M** = bis Teublitz Rathaus
- s** = nur an Schultagen
- sf** = nur an schulfreien Tagen
- FR** = nur freitags
- bg** = über Burglengenfeld Gymnasium
- bn** = über Burglengenfeld Naabtalpark
- rb** = über Regenstauf Benzstr. / Gutenbergstr.
- rs** = über Regenstauf Schulzentrum

Fahrwege mit Fahrzeit in Minuten



Regensburg Stobäusplatz Steig 2 ▶ Regenstau ▶ Schwandorf Bahnhof

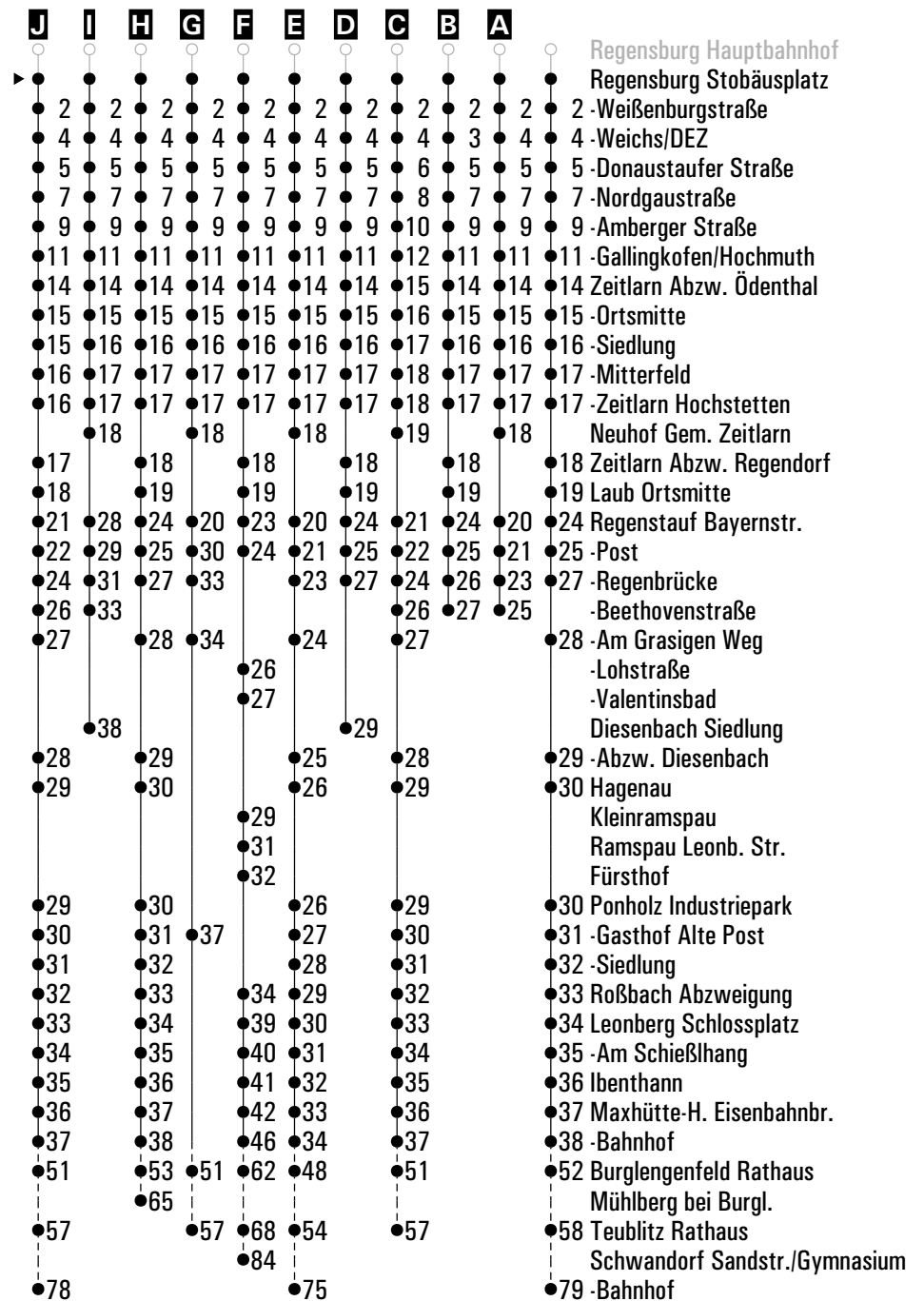
	Montag - Freitag				Samstag		Sonn-/Feiertag	
05	23 ^{rb}				43 ^B			
06	13 ^l _{rb}	38 ^{sf}	38 ^{bg} _{bn}	58 ^G _{rs}	43 ^B			
07	03 ^B _{sf}	43			13 ^A	43	13 ^B	
08	13 ^A	43			13 ^A	43	13	
09	13 ^A	43			13 ^A	43 ^B	13 ^B	
10	13 ^A	43 ^{bg}			13 ^A	43	13 ^B	
11	13 ^A	23 ^F _{bg}	43 ^{bg}		13 ^A	43	13	
12	13 ^A	18 ^H _{bg}	44 ^{bg}		13 ^A	43	13 ^B	
13	13 ^A _s	14 ^A	19 ^D	44	13 ^A	43	13 ^B	
14	14 ^A	44 ^{bg} _{bn}	44 ^{bg} _{bn}		13 ^A	43	13 ^B	
15	14 ^A	44			13 ^A	43 ^B	13 ^B	
16	04 ^D	14 ^A	24 ^E _{kg}	44	13 ^A	43	13 ^B	
17	14 ^C	44			13 ^A	43 ^B	13	
18	14 ^A	19 ^L	44		13 ^A	43 ^B	13 ^B	
19	13 ^A	43 ^B			13 ^A	43 ^J	13	
20	13 ^E	43 ^B			13 ^A	43 ^B	13 ^B	
21	13 ^C	43 ^B			13 ^A	43 ^B	13 ^K	
22	43 ^B				43 ^B			
23								
00	13 ^B _{FR}				13 ^B			
01	38 ^B _{FR}				38 ^B			

Am 24.12. und 31.12. Verkehr wie an Samstagen falls diese Tage nicht auf einen Sonntag fallen. Einschränkungen hierzu entnehmen Sie bitte der Tagespresse oder unter www.rvv.de

Gültig ab 15.12.2024

- A - J** = Fahrwege
- K** = bis Burglengenfeld Rathaus
- L** = bis Teublitz Rathaus
- s** = nur an Schultagen
- sf** = nur an schulfreien Tagen
- FR** = nur freitags
- bg** = über Burglengenfeld Gymnasium
- bn** = über Burglengenfeld Naabtalpark
- rb** = über Regenstau Benzstr. / Gutenbergstr.
- rs** = über Regenstau Schulzentrum

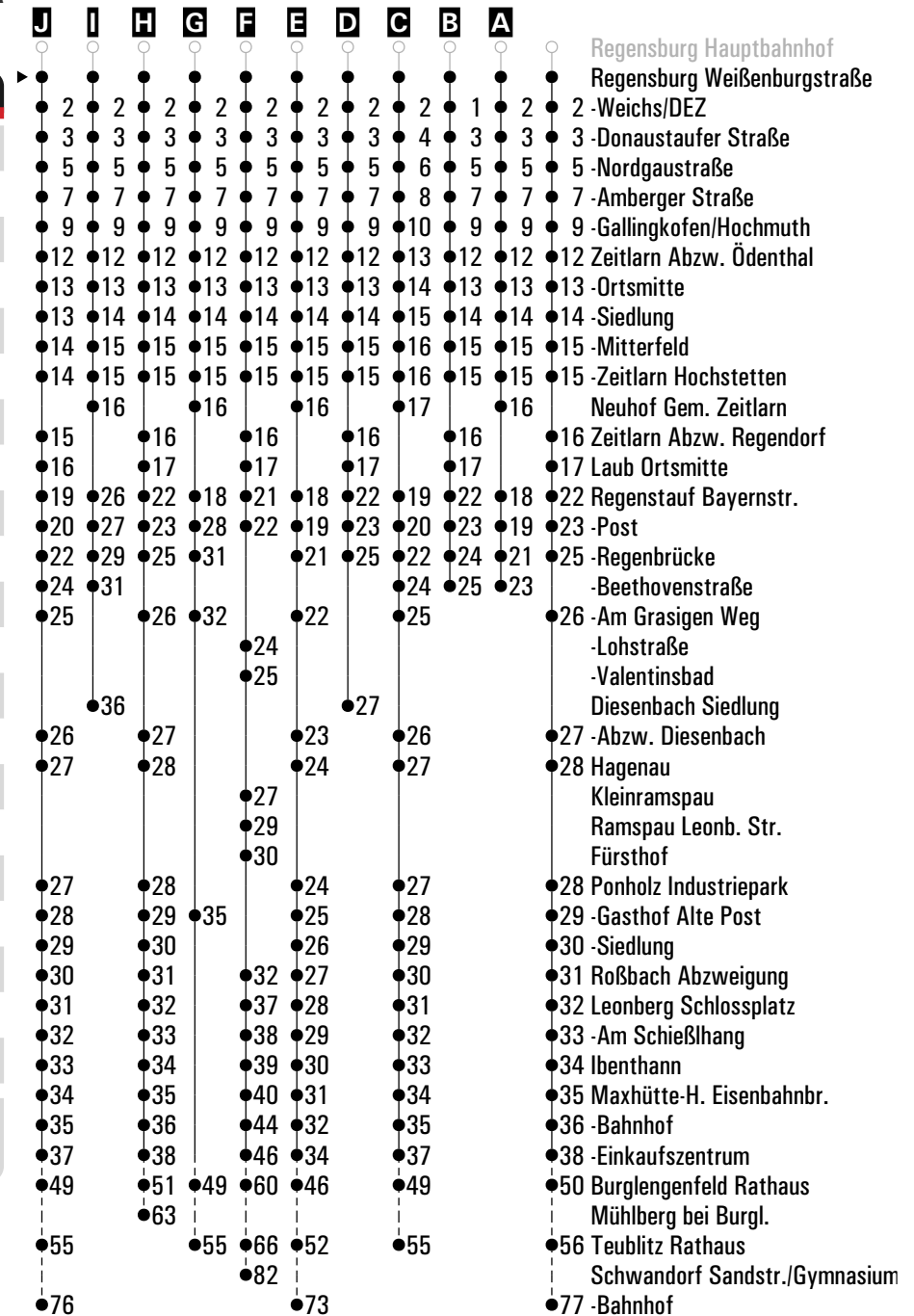
Fahrwege mit Fahrzeit in Minuten



H Regensburg Weißenburgstraße Steig A
▶ Regenstauf ▶ Schwandorf Bahnhof

Fahrwege mit Fahrzeit in Minuten

	Montag - Freitag			Samstag	Sonn-/Feiertag
05	25 ^{rb}			45 ^B	
06	15 ^l ^{rb}	40 ^{sf}	40 ^{bg bn} ^s	45 ^B	
07	00 ^{G bg} ^{rs s}	05 ^B ^{sf}	45	15 ^A	45
08	15 ^A	45		15 ^A	45
09	15 ^A	45		15 ^A	45 ^B
10	15 ^A	45 ^{bg}		15 ^A	45
11	15 ^A	25 ^{F bg} ^s	45 ^{bg}	15 ^A	45
12	15 ^A	20 ^H ^{bg}	46 ^{bg}	15 ^A	45
13	15 ^A ^s	16 ^A	21 ^D	15 ^A	45
14	16 ^A	46 ^{bg bn} ^{sf}	46 ^{bg bn} ^s	15 ^A	45
15	16 ^A	46		15 ^A	45 ^B
16	06 ^D	16 ^A	26 ^{E K} ^{bg}	15 ^A	45
17	16 ^C	46		15 ^A	45 ^B
18	16 ^A	21 ^L	46	15 ^A	45 ^B
19	15 ^A	45 ^B		15 ^A	45 ^J
20	15 ^E	45 ^B		15 ^A	45 ^B
21	15 ^C	45 ^B		15 ^A	45 ^B
22	45 ^B			45 ^B	
23					
00	15 ^B ^{FR}			15 ^B	
01	40 ^B ^{FR}			40 ^B	



Am 24.12. und 31.12. Verkehr wie an Samstagen falls diese Tage nicht auf einen Sonntag fallen. Einschränkungen hierzu entnehmen Sie bitte der Tagespresse oder unter www.rvv.de Gültig ab 15.12.2024

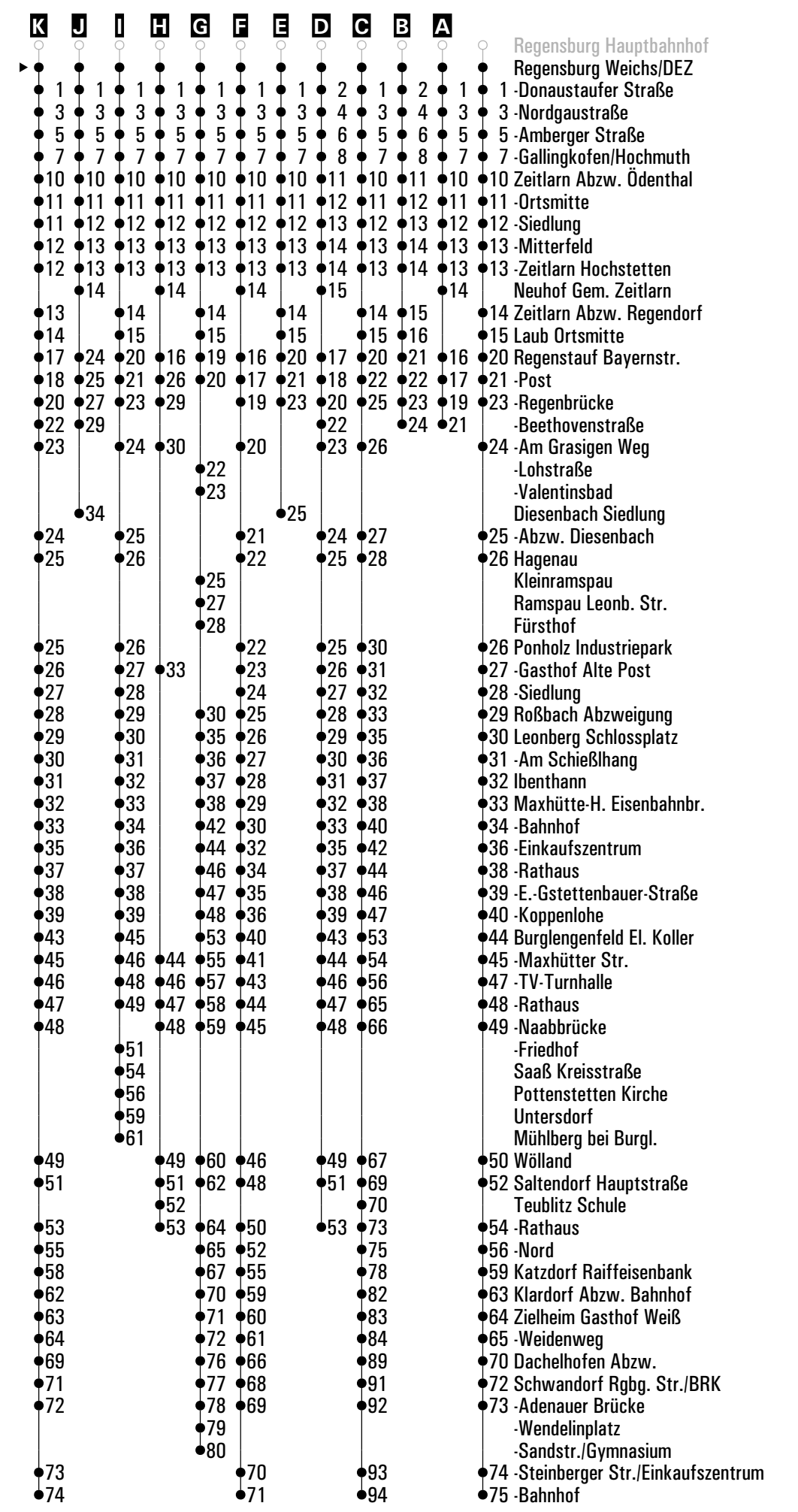
- A - J** = Fahrwege
- K** = bis Burglengenfeld Rathaus
- L** = bis Teublitz Rathaus
- s** = nur an Schultagen
- sf** = nur an schulfreien Tagen
- FR** = nur freitags
- bg** = über Burglengenfeld Gymnasium
- bn** = über Burglengenfeld Naabtalpark
- rb** = über Regenstauf Benzstr. / Gutenbergstr.
- rs** = über Regenstauf Schulzentrum

	Montag - Freitag			Samstag			Sonn-/Feiertag		
05	27 ^{rb}			47 ^B					
06	17 ^J ^{rb}	42 ^{sf}	42 ^{C bg} ^{bn s}	47 ^B					
07	02 ^{H bg} ^{rs s}	07 ^B ^{sf}	47	17 ^A	47			16 ^B	
08	17 ^A	47		17 ^A	47			17	
09	17 ^A	47		17 ^A	47 ^B			16 ^B	
10	17 ^A	47 ^{bg}		17 ^A	47			16 ^B	
11	17 ^A	27 ^{G bg} ^s	47 ^{bg}	17 ^A	47			17	
12	17 ^A	22 ^I ^{bg}	48 ^{bg}	17 ^A	47			16 ^B	
13	17 ^A ^s	18 ^A	23 ^E	48	17 ^A	47		16 ^B	
14	18 ^A	48 ^{bg bn} ^{sf}	48 ^{C bg} ^{bn s}	17 ^A	47			16 ^B	
15	18 ^A	48		17 ^A	47 ^B			16 ^B	
16	08 ^E	18 ^A	28 ^{FL} ^{bg}	48	17 ^A	47		16 ^B	
17	18 ^D	48		17 ^A	47 ^B			17	
18	18 ^A	23 ^M	48	17 ^A	47 ^B			16 ^B	
19	17 ^A	47 ^B		17 ^A	47 ^K			17	
20	17 ^F	47 ^B		17 ^A	47 ^B			16 ^B	
21	17 ^D	47 ^B		17 ^A	47 ^B			17 ^L	
22	47 ^B			47 ^B					
23									
00	17 ^B ^{FR}			17 ^B					
01	42 ^B ^{FR}			42 ^B					

Am 24.12. und 31.12. Verkehr wie an Samstagen falls diese Tage nicht auf einen Sonntag fallen. Einschränkungen hierzu entnehmen Sie bitte der Tagespresse oder unter www.rvv.de Gültig ab 15.12.2024

- A - K** = Fahrwege
- L** = bis Burglengenfeld Rathaus
- M** = bis Teublitz Rathaus
- s** = nur an Schultagen
- sf** = nur an schulfreien Tagen
- FR** = nur freitags
- bg** = über Burglengenfeld Gymnasium
- bn** = über Burglengenfeld Naabtalpark
- rb** = über Regenstauf Benzstr. / Gutenbergstr.
- rs** = über Regenstauf Schulzentrum

Fahrwege mit Fahrzeit in Minuten

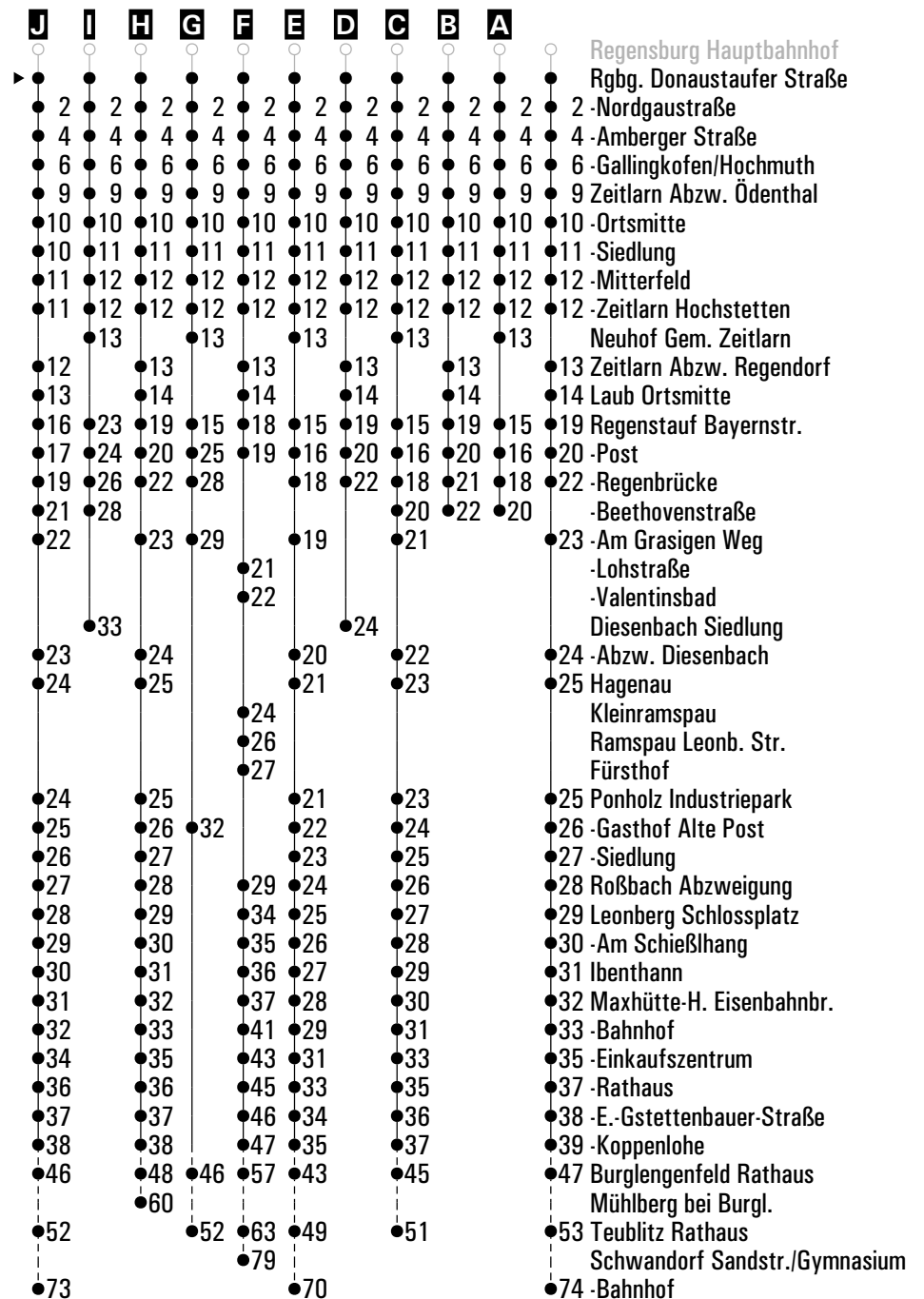


	Montag - Freitag			Samstag		Sonn-/Feiertag	
05	28 ^{rb}			48 ^B			
06	18 ^l _{rb}	43 ^{sf}	43 ^{bg} _{bn}	48 ^B			
07	03 ^G _{rs}	08 ^B _{sf}	48	18 ^A	48	18 ^B	
08	18 ^A	48		18 ^A	48	18	
09	18 ^A	48		18 ^A	48 ^B	18 ^B	
10	18 ^A	48 ^{bg}		18 ^A	48	18 ^B	
11	18 ^A	28 ^F _{bg}	48 ^{bg}	18 ^A	48	18	
12	18 ^A	23 ^H _{bg}	50 ^{bg}	18 ^A	48	18 ^B	
13	19 ^A	19 ^A _s	24 ^D	18 ^A	48	18 ^B	50
14	19 ^A	50 ^{bg} _{bn}	50 ^{bg} _{bn}	18 ^A	48	18 ^B	
15	19 ^A	50		18 ^A	48 ^B	18 ^B	
16	10 ^D	20 ^A	30 ^E _{kg}	18 ^A	48	18 ^B	50
17	20 ^C	50		18 ^A	48 ^B	18	
18	19 ^A	25 ^L	50	18 ^A	48 ^B	18 ^B	
19	18 ^A	48 ^B		18 ^A	48 ^J	18	
20	18 ^E	48 ^B		18 ^A	48 ^B	18 ^B	
21	18 ^C	48 ^B		18 ^A	48 ^B	18 ^K	
22	48 ^B			48 ^B			
23							
00	18 ^B _{FR}			18 ^B			
01	43 ^B _{FR}			43 ^B			

Am 24.12. und 31.12. Verkehr wie an Samstagen falls diese Tage nicht auf einen Sonntag fallen. Einschränkungen hierzu entnehmen Sie bitte der Tagespresse oder unter www.rvv.de Gültig ab 15.12.2024

- A - J** = Fahrwege
- K** = bis Burglengenfeld Rathaus
- L** = bis Teublitz Rathaus
- s** = nur an Schultagen
- sf** = nur an schulfreien Tagen
- FR** = nur freitags
- bg** = über Burglengenfeld Gymnasium
- bn** = über Burglengenfeld Naabtalpark
- rb** = über Regenstauf Benzstr. / Gutenbergstr.
- rs** = über Regenstauf Schulzentrum

Fahrwege mit Fahrzeit in Minuten



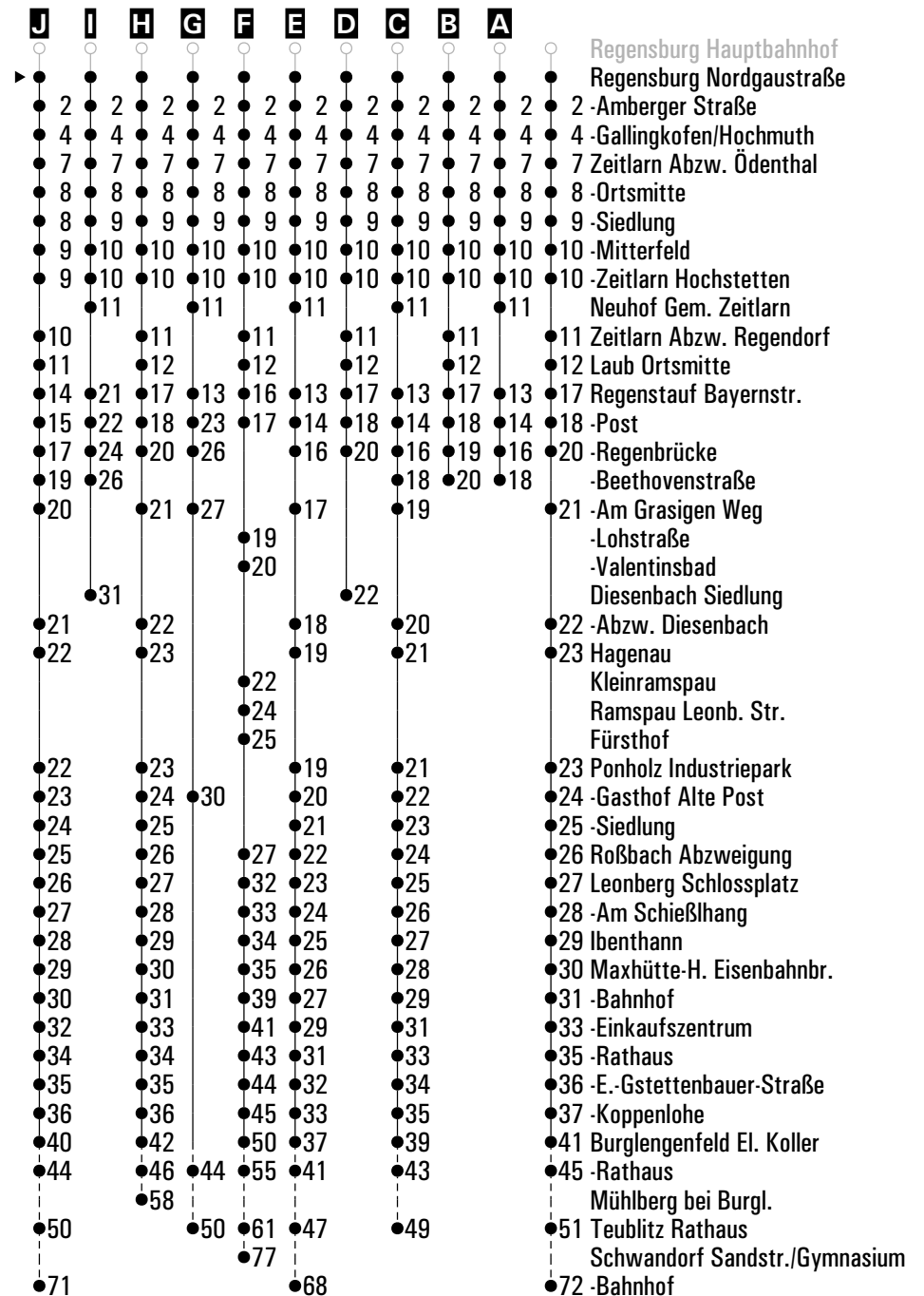
	Montag - Freitag			Samstag		Sonn-/Feiertag	
05	30 ^{rb}			50 ^B			
06	20 ^l _{rb}	45 ^{sf}	45 ^{bg} _{bn}	50 ^B			
07	05 ^G _{rs} ^{bg} _{rs}	10 ^B _{sf}	50	20 ^A	50	20 ^B	
08	20 ^A	50		20 ^A	50	20	
09	20 ^A	50		20 ^A	50 ^B	20 ^B	
10	20 ^A	50 ^{bg}		20 ^A	50	20 ^B	
11	20 ^A	30 ^F _s ^{bg}	50 ^{bg}	20 ^A	50	20	
12	20 ^A	25 ^H _{bg}	52 ^{bg}	20 ^A	50	20 ^B	
13	21 ^A	21 ^A _s	26 ^D	20 ^A	50	20 ^B	52
14	21 ^A	52 ^{bg} _{bn} ^{sf}	52 ^{bg} _{bn} ^s	20 ^A	50	20 ^B	
15	21 ^A	52		20 ^A	50 ^B	20 ^B	
16	12 ^D	22 ^A	32 ^E _{bg} ^K	20 ^A	50	20 ^B	52
17	22 ^C	52		20 ^A	50 ^B	20	
18	21 ^A	27 ^L	52	20 ^A	50 ^B	20 ^B	
19	20 ^A	50 ^B		20 ^A	50 ^J	20	
20	20 ^E	50 ^B		20 ^A	50 ^B	20 ^B	
21	20 ^C	50 ^B		20 ^A	50 ^B	20 ^K	
22	50 ^B			50 ^B			
23							
00	20 ^B _{FR}			20 ^B			
01	45 ^B _{FR}			45 ^B			

Am 24.12. und 31.12. Verkehr wie an Samstagen falls diese Tage nicht auf einen Sonntag fallen. Einschränkungen hierzu entnehmen Sie bitte der Tagespresse oder unter www.rvv.de

Gültig ab 15.12.2024

- A - J** = Fahrwege
- K** = bis Burglengenfeld Rathaus
- L** = bis Teublitz Rathaus
- s** = nur an Schultagen
- sf** = nur an schulfreien Tagen
- FR** = nur freitags
- bg** = über Burglengenfeld Gymnasium
- bn** = über Burglengenfeld Naabtalpark
- rb** = über Regenstauf Benzstr. / Gutenbergstr.
- rs** = über Regenstauf Schulzentrum

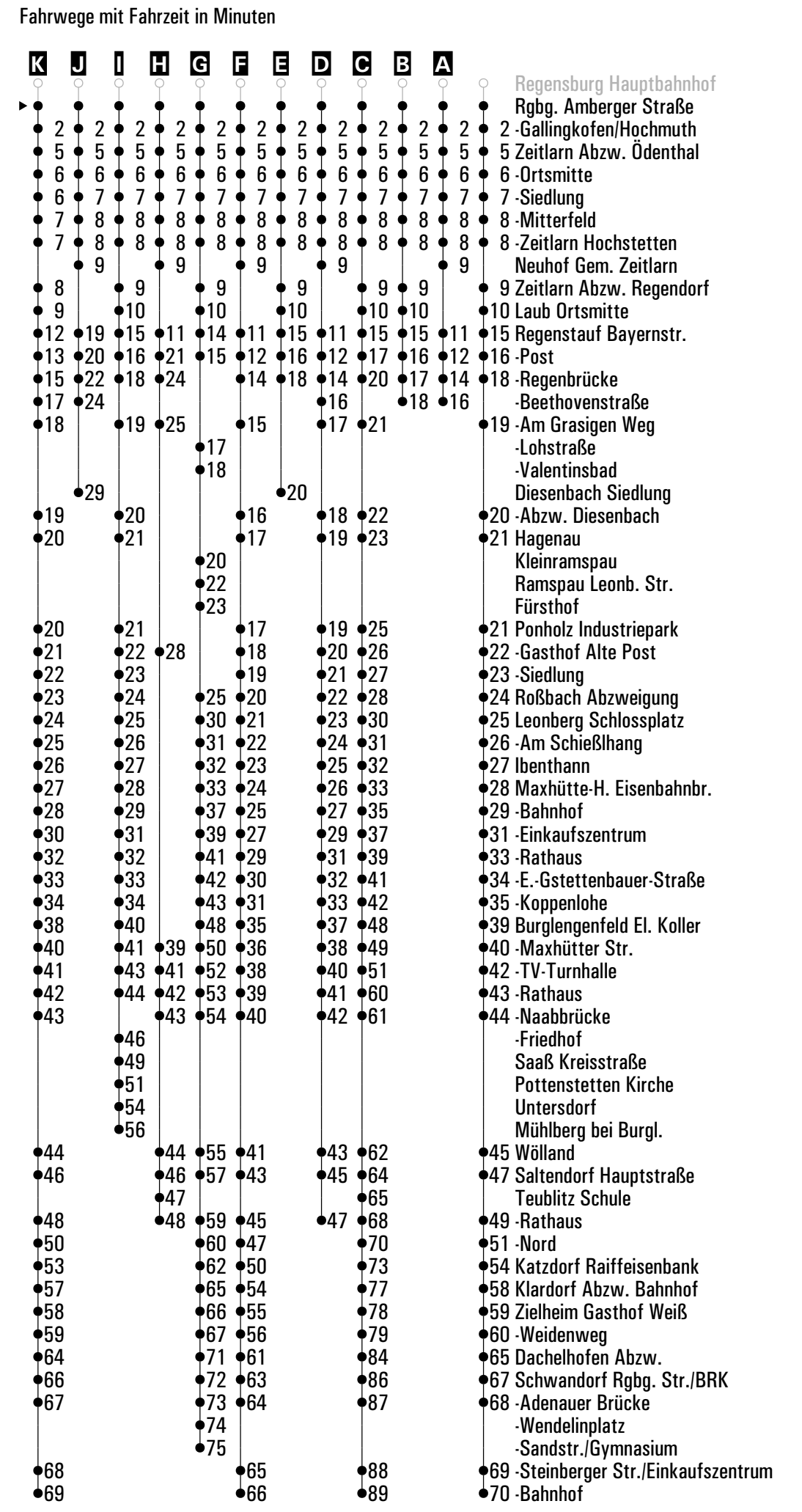
Fahrwege mit Fahrzeit in Minuten



	Montag - Freitag			Samstag			Sonn-/Feiertag		
05	32 ^{rb}			52 ^B					
06	22 ^J ^{rb}	47 ^{sf}	47 ^C ^{bg} ^{bn} ^s	52 ^B					
07	07 ^H ^{rs} ^s	12 ^B ^{sf}	52	22 ^A	52			22 ^B	
08	22 ^A	52		22 ^A	52			22	
09	22 ^A	52		22 ^A	52 ^B			22 ^B	
10	22 ^A	52 ^{bg}		22 ^A	52			22 ^B	
11	22 ^A	32 ^G ^s ^{bg}	52 ^{bg}	22 ^A	52			22	
12	22 ^A	27 ^I ^{bg}	54 ^{bg}	22 ^A	52			22 ^B	
13	23 ^A	23 ^A ^s	28 ^E 54	22 ^A	52			22 ^B	
14	23 ^A	54 ^{bg} ^{bn} ^{sf}	54 ^C ^{bg} ^{bn} ^s	22 ^A	52			22 ^B	
15	23 ^A	54		22 ^A	52 ^B			22 ^B	
16	14 ^E	24 ^A	34 ^{FL} ^{bg} 54	22 ^A	52			22 ^B	
17	24 ^D	54		22 ^A	52 ^B			22	
18	23 ^A	29 ^M	54	22 ^A	52 ^B			22 ^B	
19	22 ^A	52 ^B		22 ^A	52 ^K			22	
20	22 ^F	52 ^B		22 ^A	52 ^B			22 ^B	
21	22 ^D	52 ^B		22 ^A	52 ^B			22 ^L	
22	52 ^B			52 ^B					
23									
00	22 ^B ^{FR}			22 ^B					
01	47 ^B ^{FR}			47 ^B					

Am 24.12. und 31.12. Verkehr wie an Samstagen falls diese Tage nicht auf einen Sonntag fallen. Einschränkungen hierzu entnehmen Sie bitte der Tagespresse oder unter www.rvv.de Gültig ab 15.12.2024

- A - K** = Fahrwege
- L** = bis Burglengenfeld Rathaus
- M** = bis Teublitz Rathaus
- s** = nur an Schultagen
- sf** = nur an schulfreien Tagen
- FR** = nur freitags
- bg** = über Burglengenfeld Gymnasium
- bn** = über Burglengenfeld Naabtalpark
- rb** = über Regenstauf Benzstr. / Gutenbergstr.
- rs** = über Regenstauf Schulzentrum

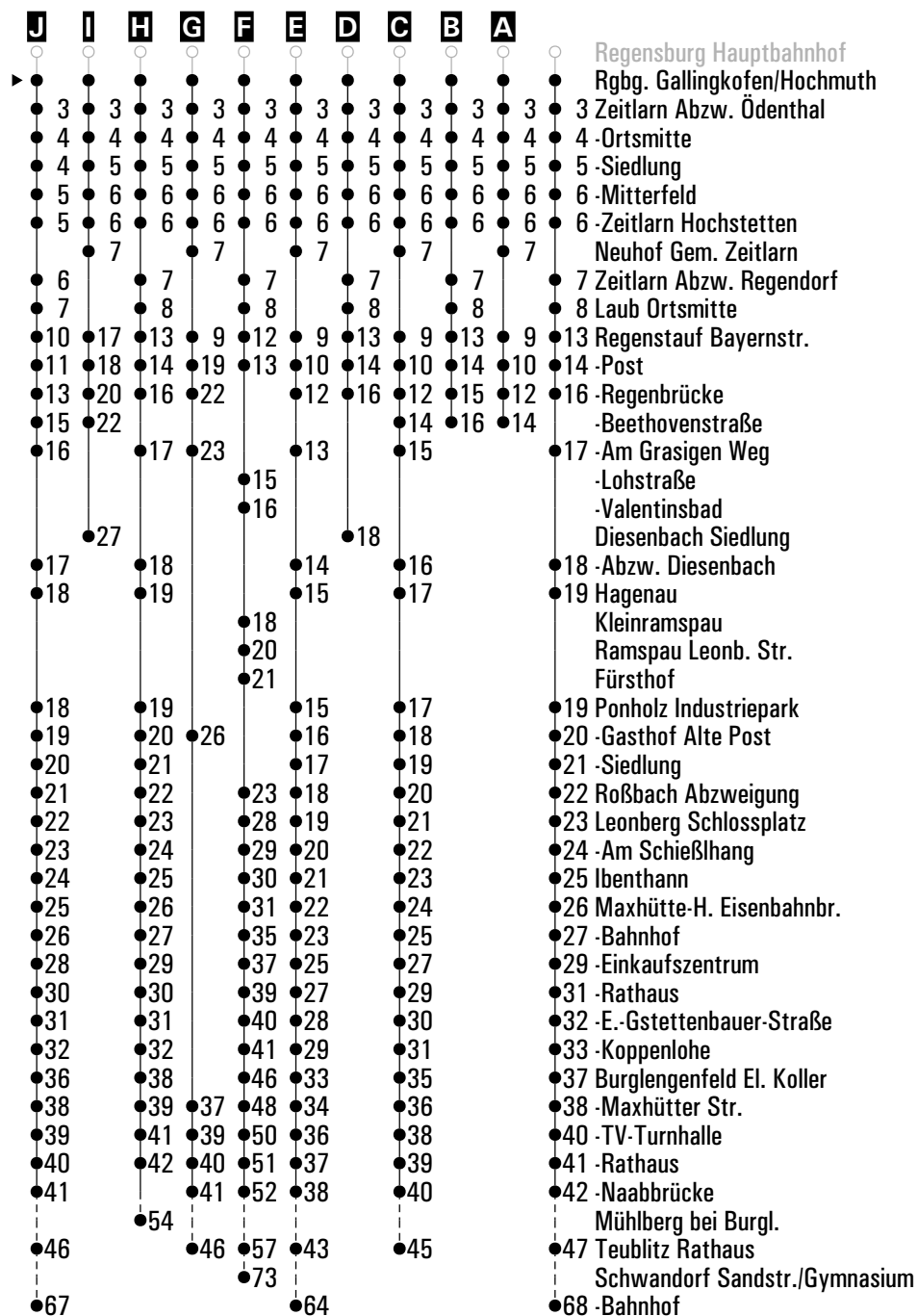


	Montag - Freitag			Samstag		Sonn-/Feiertag	
05	34 ^{rb}			54 ^B			
06	24 ^l _{rb}	49 ^{sf}	49 ^{bg} _{bn}	54 ^B			
07	09 ^G _{rs} _{sf}	14 ^B _{sf}	54	24 ^A	54	24 ^B	
08	24 ^A	54		24 ^A	54	24	
09	24 ^A	54		24 ^A	54 ^B	24 ^B	
10	24 ^A	54 ^{bg}		24 ^A	54	24 ^B	
11	24 ^A	34 ^F _s _{bg}	54 ^{bg}	24 ^A	54	24	
12	24 ^A	29 ^H _{bg}	56 ^{bg}	24 ^A	54	24 ^B	
13	25 ^A	25 ^A _s	30 ^D	24 ^A	54	24 ^B	56
14	25 ^A	56 ^{bg} _{bn} _{sf}	56 ^{bg} _{bn} _s	24 ^A	54	24 ^B	
15	25 ^A	56		24 ^A	54 ^B	24 ^B	
16	16 ^D	26 ^A	36 ^E _{kg} _{bg}	24 ^A	54	24 ^B	56
17	26 ^C	56		24 ^A	54 ^B	24	
18	25 ^A	31 ^L	56	24 ^A	54 ^B	24 ^B	
19	24 ^A	54 ^B		24 ^A	54 ^J	24	
20	24 ^E	54 ^B		24 ^A	54 ^B	24 ^B	
21	24 ^C	54 ^B		24 ^A	54 ^B	24 ^K	
22	54 ^B			54 ^B			
23							
00	24 ^B _{FR}			24 ^B			
01	49 ^B _{FR}			49 ^B			

Am 24.12. und 31.12. Verkehr wie an Samstagen falls diese Tage nicht auf einen Sonntag fallen. Einschränkungen hierzu entnehmen Sie bitte der Tagespresse oder unter www.rvv.de Gültig ab 15.12.2024

- A - J** = Fahrwege
- K** = bis Burglengenfeld Rathaus
- L** = bis Teublitz Rathaus
- s** = nur an Schultagen
- sf** = nur an schulfreien Tagen
- FR** = nur freitags
- bg** = über Burglengenfeld Gymnasium
- bn** = über Burglengenfeld Naabtalpark
- rb** = über Regenstauf Benzstr. / Gutenbergstr.
- rs** = über Regenstauf Schulzentrum

Fahrwege mit Fahrzeit in Minuten

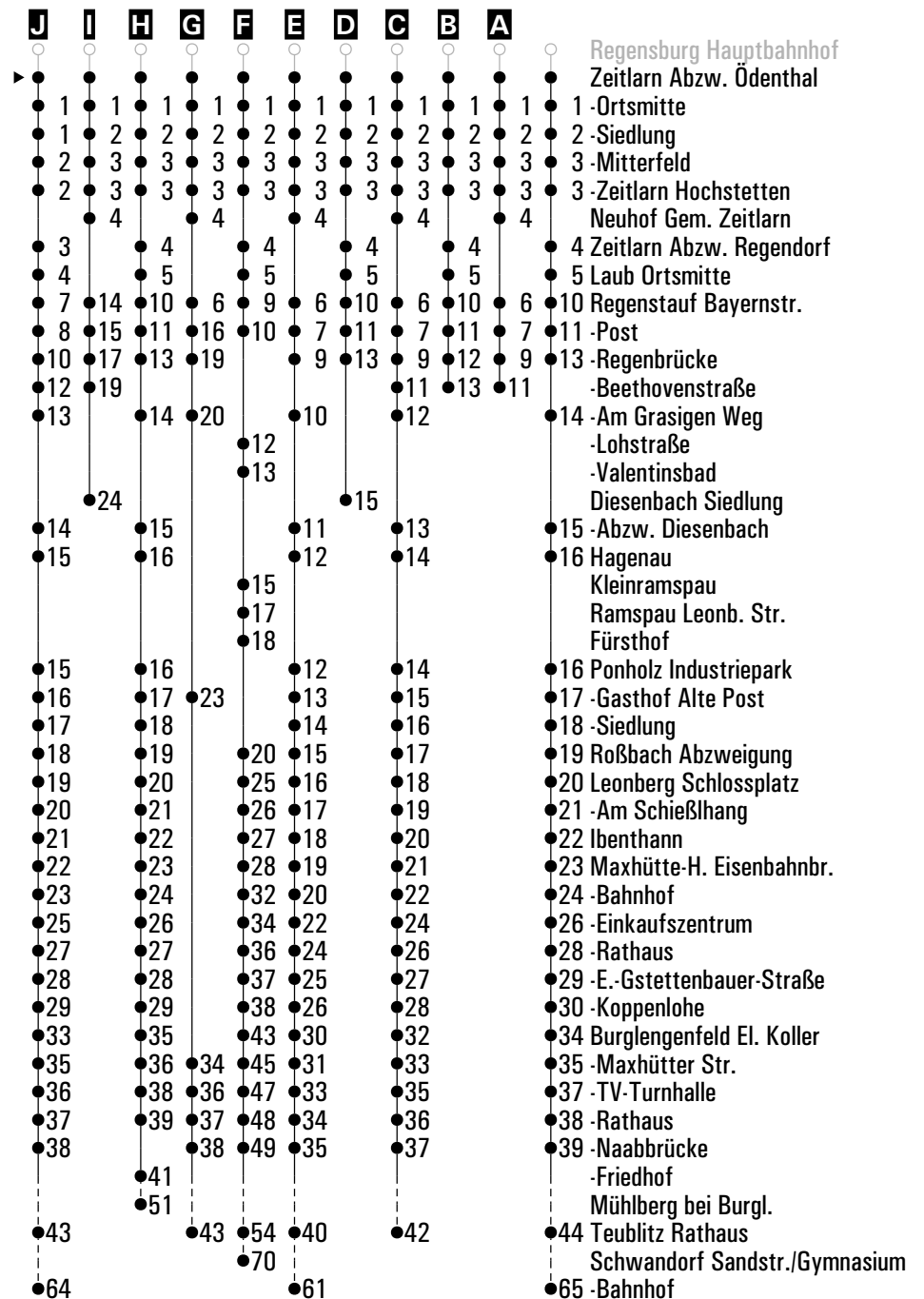


	Montag - Freitag				Samstag		Sonn-/Feiertag	
05	37 ^{rb}				57 ^B			
06	27 ^l	52 ^{sf}	52 ^{bg, bn}		57 ^B			
07	12 ^{rs, s}	17 ^{B, sf}	23 ^s	57	27 ^A	57	27 ^B	
08	27 ^A	57			27 ^A	57	27	
09	27 ^A	57			27 ^A	57 ^B	27 ^B	
10	27 ^A	57 ^{bg}			27 ^A	57	27 ^B	
11	27 ^A	37 ^{F, bg}	57 ^{bg}		27 ^A	57	27	
12	27 ^A	32 ^{H, bg}	59 ^{bg}		27 ^A	57	27 ^B	
13	28 ^A	28 ^{A, s}	33 ^D	59	27 ^A	57	27 ^B	
14	28 ^A	59 ^{bg, bn, sf}	59 ^{bg, bn}		27 ^A	57	27 ^B	
15	28 ^A	59			27 ^A	57 ^B	27 ^B	
16	19 ^D	29 ^A	39 ^{E, K, bg}	59	27 ^A	57	27 ^B	
17	29 ^C	59			27 ^A	57 ^B	27	
18	28 ^A	34 ^L	59		27 ^A	57 ^B	27 ^B	
19	27 ^A	57 ^B			27 ^A	57 ^J	27	
20	27 ^E	57 ^B			27 ^A	57 ^B	27 ^B	
21	27 ^C	57 ^B			27 ^A	57 ^B	27 ^K	
22	57 ^B				57 ^B			
23								
00	27 ^{B, FR}				27 ^B			
01	52 ^{B, FR}				52 ^B			

Am 24.12. und 31.12. Verkehr wie an Samstagen falls diese Tage nicht auf einen Sonntag fallen. Einschränkungen hierzu entnehmen Sie bitte der Tagespresse oder unter www.rvv.de Gültig ab 15.12.2024

- A - J** = Fahrwege
- K** = bis Burglengenfeld Rathaus
- L** = bis Teublitz Rathaus
- s** = nur an Schultagen
- sf** = nur an schulfreien Tagen
- FR** = nur freitags
- bg** = über Burglengenfeld Gymnasium
- bn** = über Burglengenfeld Naabtalpark
- rb** = über Regenstauf Benzstr. / Gutenbergstr.
- rs** = über Regenstauf Schulzentrum

Fahrwege mit Fahrzeit in Minuten



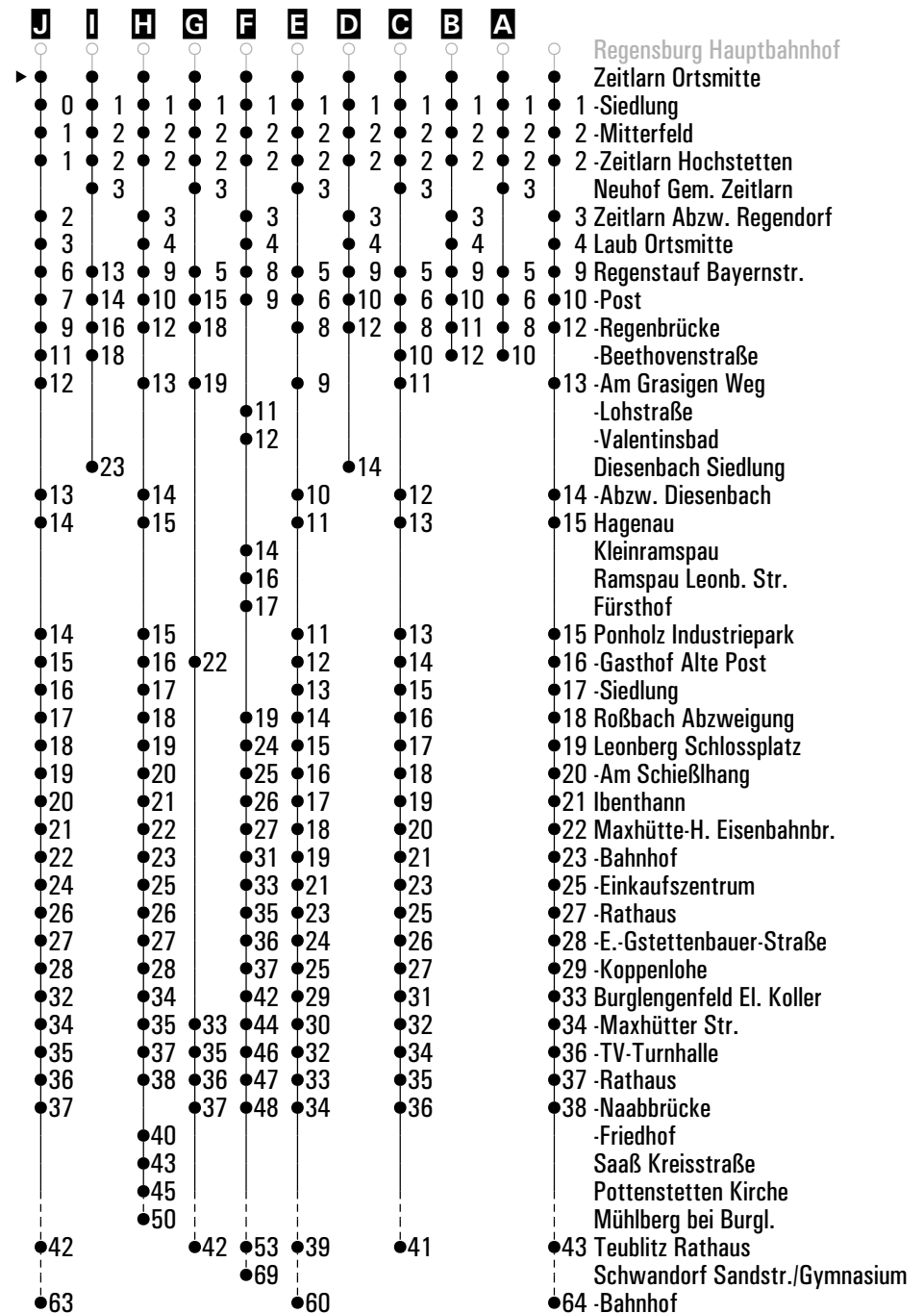
H Zeitlarn Ortsmitte
▶ Regenstauf ▶ Schwandorf Bahnhof

	Montag - Freitag				Samstag		Sonn-/Feiertag	
05	38 ^{rb}				58 ^B			
06	28 ^l ^{rb}	53 ^{sf}	53 ^{bg} ^{bn}		58 ^B			
07	13 ^G ^{rs} ^{sf}	18 ^B ^{sf}	24 ^S ^S	58	28 ^A	58	28 ^B	
08	28 ^A	58			28 ^A	58	28	
09	28 ^A	58			28 ^A	58 ^B	28 ^B	
10	28 ^A	58 ^{bg}			28 ^A	58	28 ^B	
11	28 ^A	38 ^F ^{bg}	58 ^{bg}		28 ^A	58	28	
12	28 ^A	33 ^H ^{bg}			28 ^A	58	28 ^B	
13	00 ^{bg}	29 ^A	29 ^A ^S	34 ^D	28 ^A	58	28 ^B	
14	00	29 ^A			28 ^A	58	28 ^B	
15	00 ^{bg} ^{bn} ^{sf}	00 ^{bg} ^{bn} ^S	29 ^A		28 ^A	58 ^B	28 ^B	
16	00	20 ^D	30 ^A	40 ^E ^K ^{bg}	28 ^A	58	28 ^B	
17	00	30 ^C			28 ^A	58 ^B	28	
18	00	29 ^A	35 ^L		28 ^A	58 ^B	28 ^B	
19	00	28 ^A	58 ^B		28 ^A	58 ^J	28	
20	28 ^E	58 ^B			28 ^A	58 ^B	28 ^B	
21	28 ^C	58 ^B			28 ^A	58 ^B	28 ^K	
22	58 ^B				58 ^B			
23								
00	28 ^B ^{FR}				28 ^B			
01	53 ^B ^{FR}				53 ^B			

Am 24.12. und 31.12. Verkehr wie an Samstagen falls diese Tage nicht auf einen Sonntag fallen. Einschränkungen hierzu entnehmen Sie bitte der Tagespresse oder unter www.rvv.de Gültig ab 15.12.2024

- | | |
|---------------------------------------|--|
| A - J = Fahrwege | FR = nur freitags |
| K = bis Burglengenfeld Rathaus | bg = über Burglengenfeld Gymnasium |
| L = bis Teublitz Rathaus | bn = über Burglengenfeld Naabtalpark |
| s = nur an Schultagen | rb = über Regenstauf Benzstr. / Gutenbergstr. |
| sf = nur an schulfreien Tagen | rs = über Regenstauf Schulzentrum |

Fahrwege mit Fahrzeit in Minuten

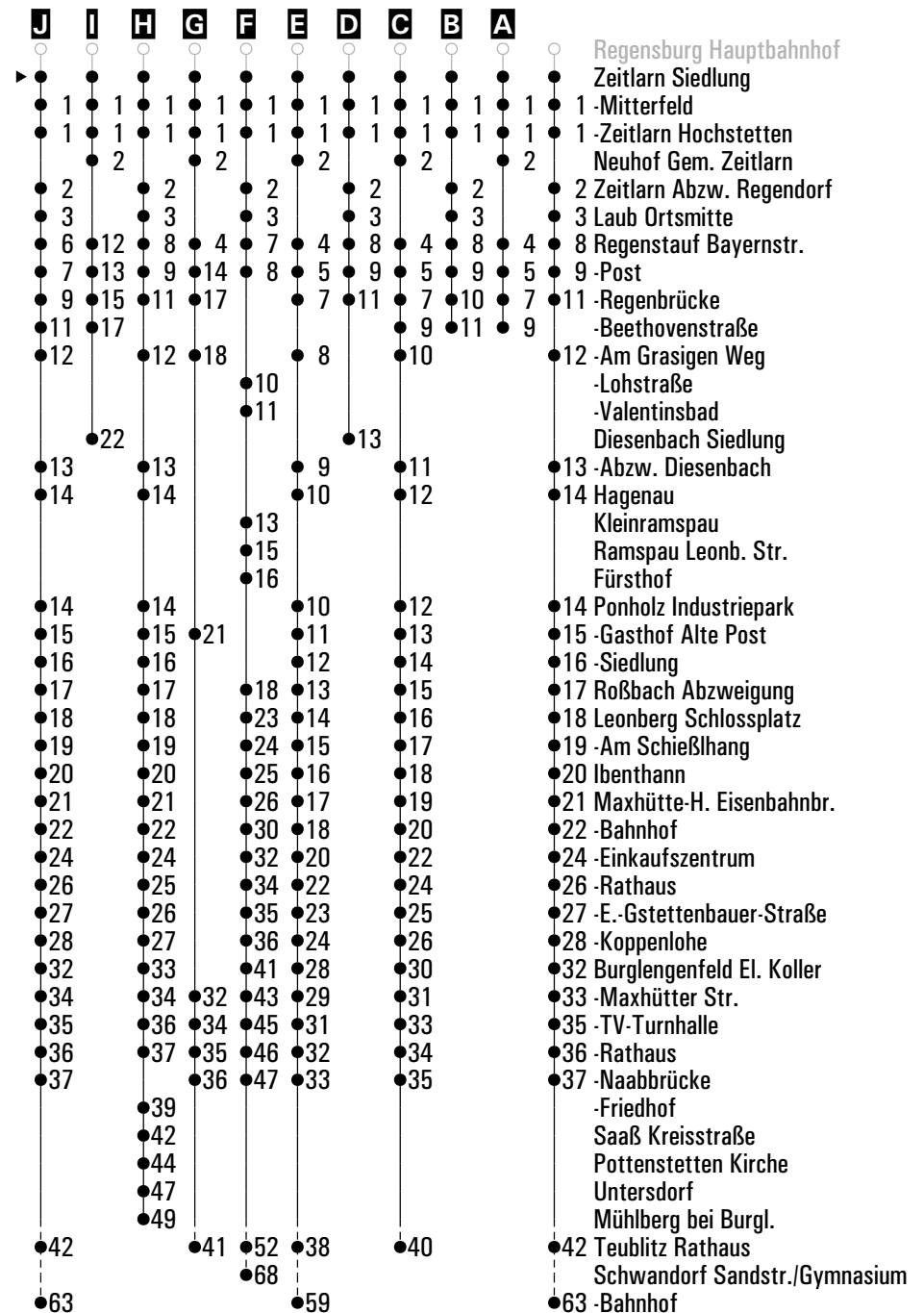


	Montag - Freitag				Samstag		Sonn-/Feiertag	
05	39 ^{rb}				58 ^B			
06	29 ^l _{rb}	54 ^{sf}	54 ^{bg bn}		58 ^B			
07	14 ^{G bg} _{rs s}	19 ^B _{sf}	25 ^{B rs} _s	59	29 ^A	59	29 ^B	
08	29 ^A	59			29 ^A	59	29	
09	29 ^A	59			29 ^A	58 ^B	29 ^B	
10	29 ^A	59 ^{bg}			29 ^A	59	29 ^B	
11	29 ^A	39 ^{F bg} _s	59 ^{bg}		29 ^A	59	29	
12	29 ^A	34 ^H _{bg}			29 ^A	59	29 ^B	
13	01 ^{bg}	30 ^A	30 ^A _s	35 ^D	29 ^A	59	29 ^B	
14	01	30 ^A			29 ^A	59	29 ^B	
15	01 ^{bg bn} _{sf}	01 ^{bg bn} _s	30 ^A		29 ^A	58 ^B	29 ^B	
16	01	21 ^D	31 ^A	41 ^{E K} _{bg}	29 ^A	59	29 ^B	
17	01	31 ^C			29 ^A	58 ^B	29	
18	01	30 ^A	36 ^L		29 ^A	58 ^B	29 ^B	
19	01	29 ^A	58 ^B		29 ^A	58 ^J	29	
20	29 ^E	58 ^B			29 ^A	58 ^B	29 ^B	
21	29 ^C	58 ^B			29 ^A	58 ^B	29 ^K	
22	58 ^B				58 ^B			
23								
00	28 ^B _{FR}				28 ^B			
01	53 ^B _{FR}				53 ^B			

Am 24.12. und 31.12. Verkehr wie an Samstagen falls diese Tage nicht auf einen Sonntag fallen. Einschränkungen hierzu entnehmen Sie bitte der Tagespresse oder unter www.rvv.de Gültig ab 15.12.2024

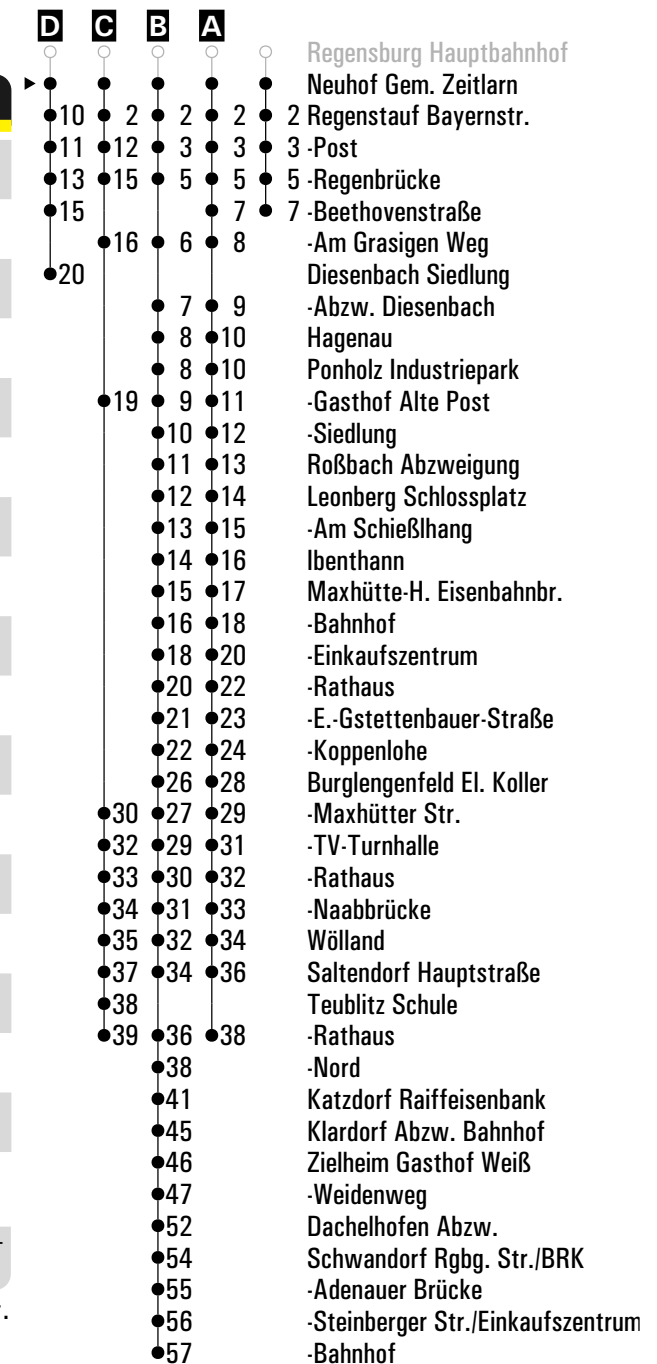
- A - J** = Fahrwege
- K** = bis Burglengenfeld Rathaus
- L** = bis Teublitz Rathaus
- s** = nur an Schultagen
- sf** = nur an schulfreien Tagen
- FR** = nur freitags
- bg** = über Burglengenfeld Gymnasium
- bn** = über Burglengenfeld Naabtalpark
- rb** = über Regenstauf Benzstr. / Gutenbergstr.
- rs** = über Regenstauf Schulzentrum

Fahrwege mit Fahrzeit in Minuten



	Montag - Freitag				Samstag			
05								
06	31 ^D _{rb}							
07	16 ^C _{bg} _{rs} _s				31			
08	31				31			
09	31				31			
10	31				31			
11	31				31			
12	31				31			
13	32		33 ^s		31			
14	32				31			
15	32				31			
16	33		43 ^B _{bg} ^E		31			
17	33 ^A				31			
18	32				31			
19	31				31			
20	31 ^B				31			
21	31 ^A				31			
22								

Fahrwege mit Fahrzeit in Minuten



Am 24.12. und 31.12. Verkehr wie an Samstagen falls diese Tage nicht auf einen Sonntag fallen. Gültig ab 15.12.2024
 Einschränkungen hierzu entnehmen Sie bitte der Tagespresse oder unter www.rvv.de

A - D = Fahrwege **s** = nur an Schultagen **rb** = über Regenstauf Benzstr. / Gutenbergr.
E = bis Burglengenfeld Rathaus **bg** = über Burglengenfeld Gymnasium **rs** = über Regenstauf Schulzentrum

	Montag - Freitag			Samstag	Sonn-/Feiertag
05	40 ^{rb}			59 ^B	
06	30 ^l _{rb}	55 ^{sf}	55 ^{bg bn}	59 ^B	
07	15 ^{G bg} _{rs s}	20 ^B _{sf}	26 ^S _{B rs}	30 ^A	30 ^B
08	00	30 ^A		00	30 ^A
09	00	30 ^A		00	30 ^A
10	00	30 ^A		30 ^A	59 ^B
11	00 ^{bg}	30 ^A	40 ^{F bg} _s	00	30 ^A
12	00 ^{bg}	30 ^A	35 ^H _{bg}	00	30 ^A
13	02 ^{bg}	31 ^A	31 ^A _s	36 ^D	00
14	02	31 ^A		00	30 ^A
15	02 ^{bg bn} _{sf}	02 ^{bg bn} _s	31 ^A	00	30 ^A
16	02	22 ^D	32 ^A	42 ^{E K} _{bg}	30 ^A
17	02	32 ^C		00	30 ^A
18	02	31 ^A	37 ^L	30 ^A	59 ^B
19	02	30 ^A	59 ^B	30 ^A	59 ^J
20	30 ^E	59 ^B		30 ^A	59 ^B
21	30 ^C	59 ^B		30 ^A	59 ^B
22	59 ^B			59 ^B	
23					
00	29 ^B _{FR}			29 ^B	
01	54 ^B _{FR}			54 ^B	

Am 24.12. und 31.12. Verkehr wie an Samstagen falls diese Tage nicht auf einen Sonntag fallen. Einschränkungen hierzu entnehmen Sie bitte der Tagespresse oder unter www.rvv.de

Gültig ab 15.12.2024

A - J = Fahrwege

K = bis Burglengenfeld Rathaus

L = bis Teublitz Rathaus

s = nur an Schultagen

sf = nur an schulfreien Tagen

FR = nur freitags

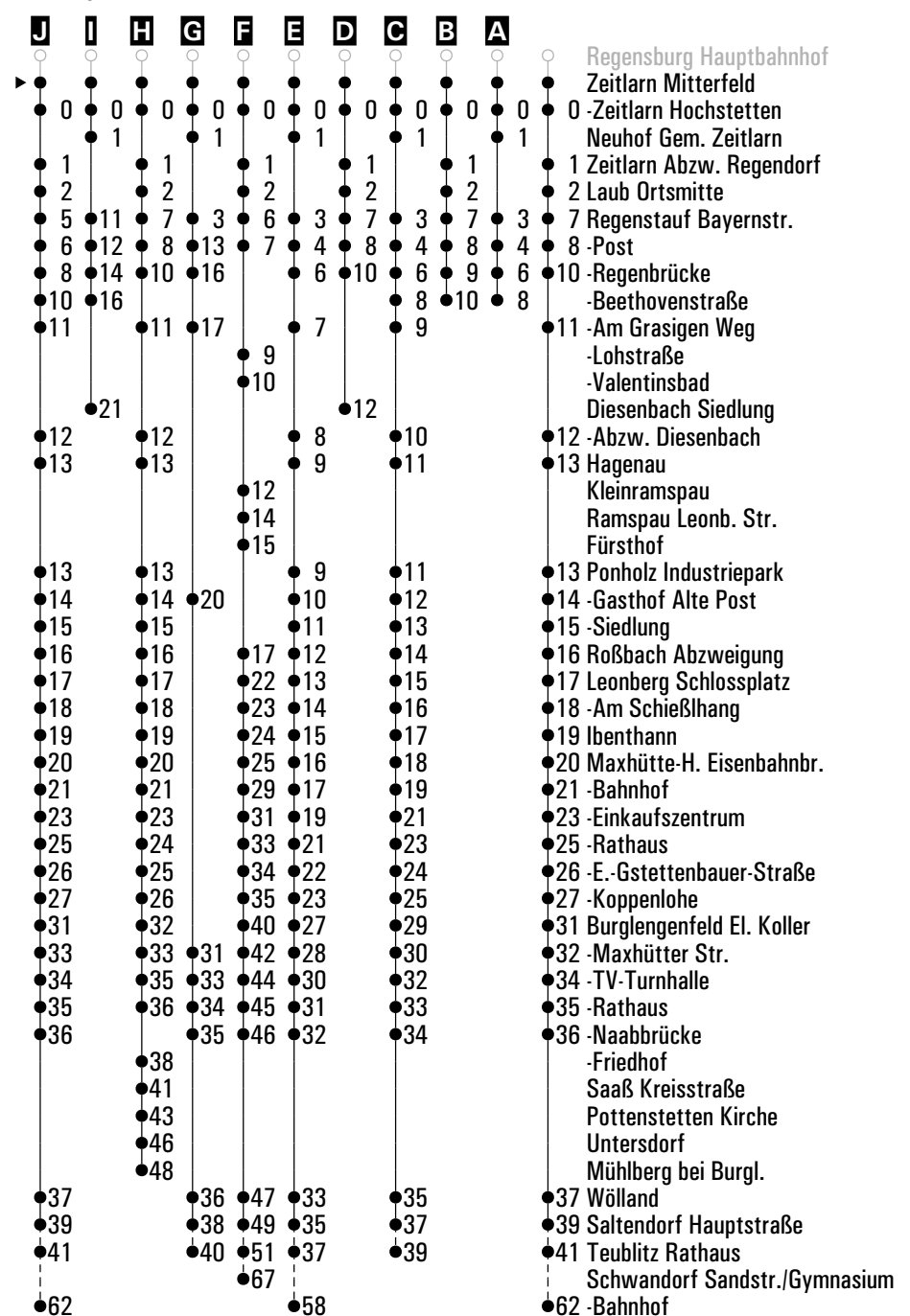
bg = über Burglengenfeld Gymnasium

bn = über Burglengenfeld Naabtalpark

rb = über Regenstauf Benzstr. / Gutenbergstr.

rs = über Regenstauf Schulzentrum

Fahrwege mit Fahrzeit in Minuten



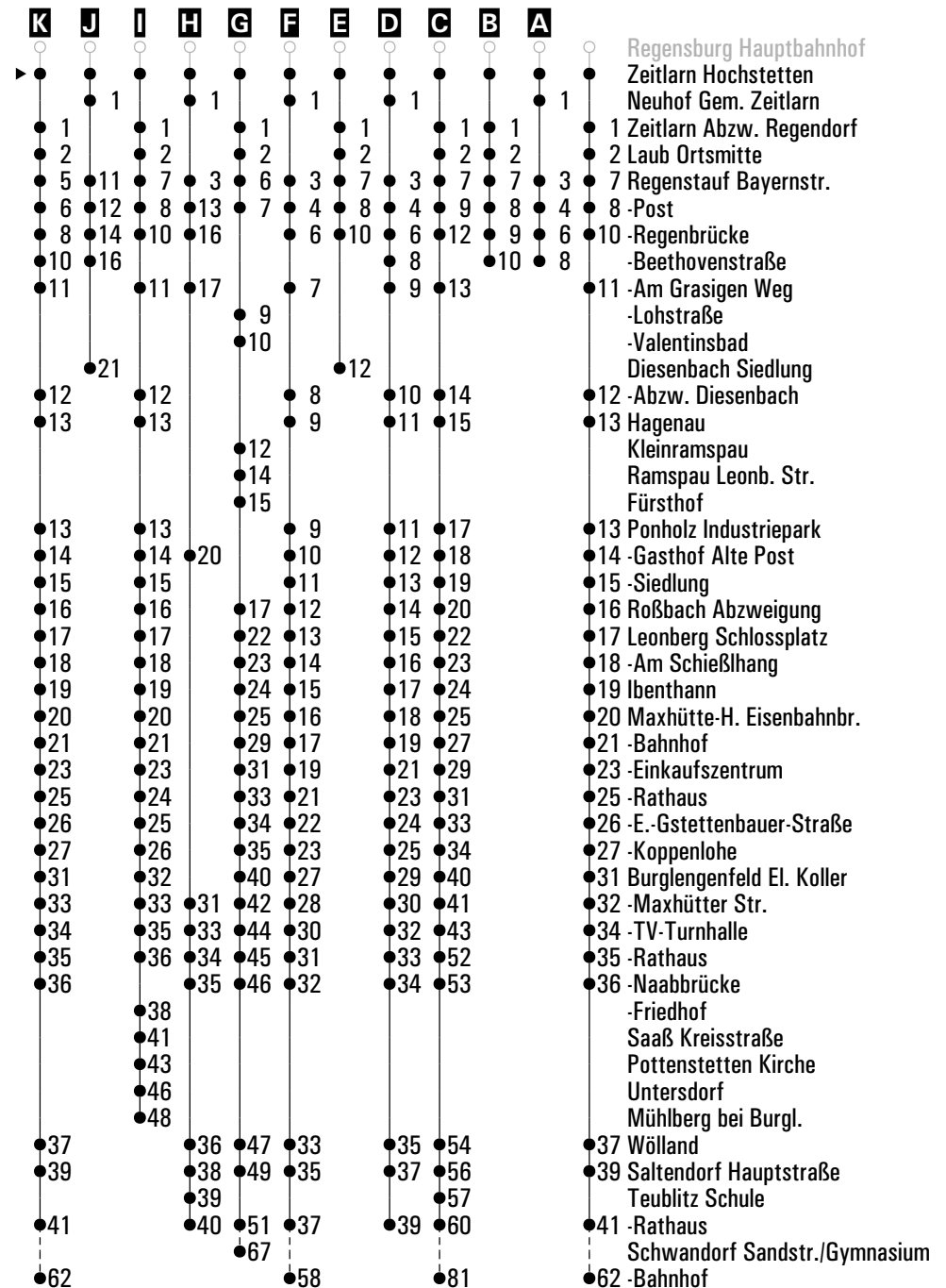
Ⓜ Zeitlarn Hochstetten Steig 2 ▶ Regenstauf ▶ Schwandorf Bahnhof

	Montag - Freitag			Samstag	Sonn-/Feiertag
05	40 ^{rb}			59 ^B	
06	30 ^J _{rb}	55 ^{sf}	55 ^C _{bg} ^{bn} _s	59 ^B	
07	15 ^H _{rs} ^{bg} _s	20 ^B _{sf} ^A	27 ^B _{rs} ^{bn} _s	30 ^A	30 ^B
08	00	30 ^A		00	30 ^A 30
09	00	30 ^A		00	30 ^A 59 ^B 30 ^B
10	00	30 ^A		30 ^A	30 ^B
11	00 ^{bg}	30 ^A	40 ^G _s ^{bg}	00	30 ^A 30
12	00 ^{bg}	30 ^A	35 ^I _{bg}	00	30 ^A 30 ^B
13	02 ^{bg}	31 ^A	31 ^A _s	00	30 ^A 30 ^B
14	02	31 ^A		00	30 ^A 30 ^B
15	02 ^{bg} _{bn} ^{sf}	02 ^C _{bn} ^{bg} _s	31 ^A	00	30 ^A 59 ^B 30 ^B
16	02	22 ^E	32 ^A	42 ^F _{bg} ^L	30 ^A 30 ^B
17	02	32 ^D		00	30 ^A 59 ^B 30
18	02	31 ^A	37 ^M	30 ^A	59 ^B 30 ^B
19	02	30 ^A	59 ^B	30 ^A	59 ^K 30
20	30 ^F	59 ^B		30 ^A	59 ^B 30 ^B
21	30 ^D	59 ^B		30 ^A	59 ^B 30 ^L
22	59 ^B			59 ^B	
23					
00	29 ^B _{FR}			29 ^B	
01	54 ^B _{FR}			54 ^B	

Am 24.12. und 31.12. Verkehr wie an Samstagen falls diese Tage nicht auf einen Sonntag fallen. Einschränkungen hierzu entnehmen Sie bitte der Tagespresse oder unter www.rvv.de Gültig ab 15.12.2024

- A - K** = Fahrwege
- L** = bis Burglengenfeld Rathaus
- M** = bis Teublitz Rathaus
- s** = nur an Schultagen
- sf** = nur an schulfreien Tagen
- FR** = nur freitags
- bg** = über Burglengenfeld Gymnasium
- bn** = über Burglengenfeld Naabtalpark
- rb** = über Regenstauf Benzstr. / Gutenbergstr.
- rs** = über Regenstauf Schulzentrum

Fahrwege mit Fahrzeit in Minuten



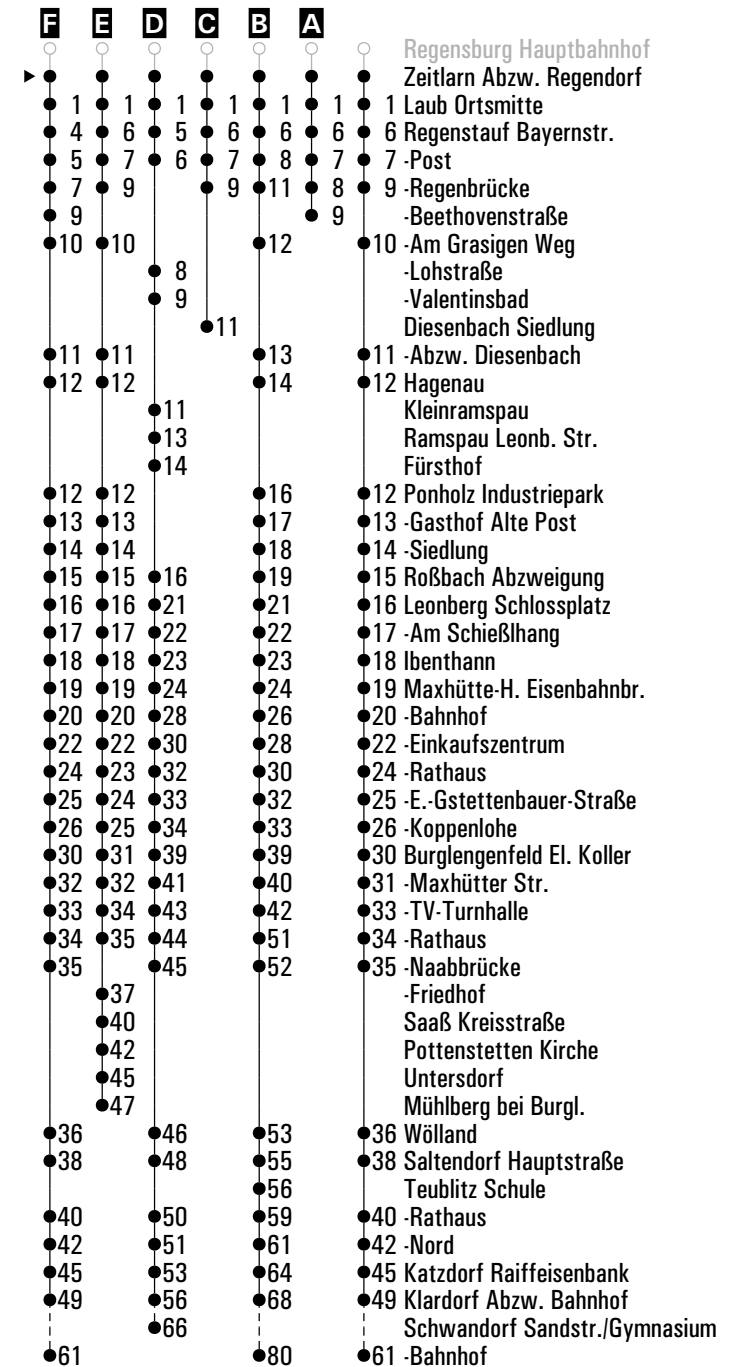
	Montag - Freitag	Samstag	Sonn-/Feiertag
05	41 ^{rb}		
06	56 ^{sf}	56 ^{B bg bn s}	00 ^A
07	21 ^{A sf}	28 ^{A rs s}	00 ^A
08	01	01	31
09	01	01	31 ^A
10	01	00 ^A	31 ^A
11	01 ^{bg}	41 ^{D bg s}	31
12	01 ^{bg}	36 ^{E bg}	31 ^A
13	03 ^{bg}	37 ^C	31 ^A
14	03	01	31 ^A
15	03 ^{bg bn sf}	03 ^{B bg bn s}	31 ^A
16	03	23 ^C	00 ^A
17	03	01	31
18	03	38 ^H	00 ^A
19	03	00 ^A	31
20	00 ^A	00 ^F	31 ^A
21	00 ^A	00 ^A	31 ^G
22	00 ^A	00 ^A	
23	00 ^A	00 ^A	
00	30 ^{A FR}	30 ^A	
01	55 ^{A FR}	55 ^A	

Am 24.12. und 31.12. Verkehr wie an Samstagen falls diese Tage nicht auf einen Sonntag fallen.
Einschränkungen hierzu entnehmen Sie bitte der Tagespresse oder unter www.rvv.de

Gültig ab 15.12.2024

- A - F** = Fahrwege
- G** = bis Burglengenfeld Rathaus
- H** = bis Teublitz Rathaus
- s** = nur an Schultagen
- sf** = nur an schulfreien Tagen
- FR** = nur freitags
- bg** = über Burglengenfeld Gymnasium
- bn** = über Burglengenfeld Naabtalpark
- rb** = über Regenstau Benzstr. / Gutenbergstr.
- rs** = über Regenstau Schulzentrum

Fahrwege mit Fahrzeit in Minuten

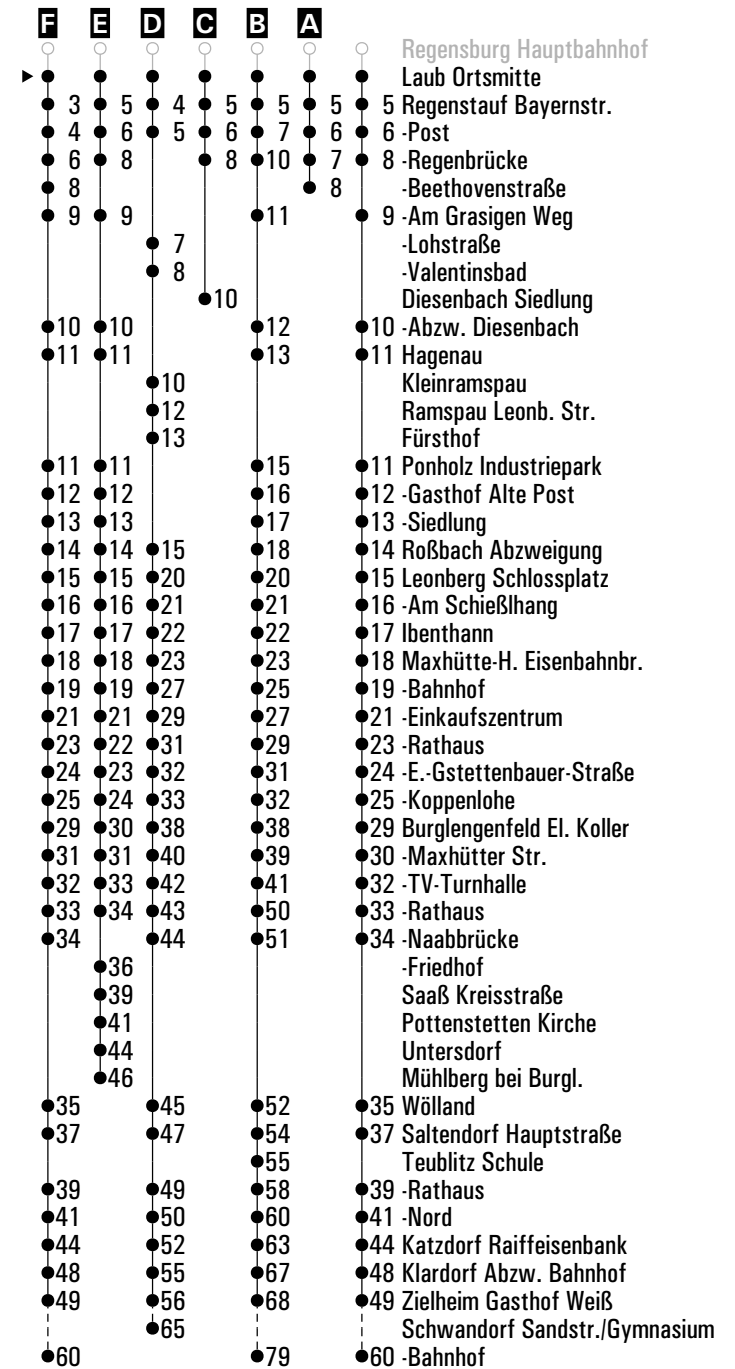


	Montag - Freitag			Samstag			Sonn-/Feiertag		
05	42 ^{rb}								
06	57 ^{sf}	57 ^{B bg bn s}		01 ^A					
07	22 ^{A sf}	29 ^{A rs s}		01 ^A			32 ^A		
08	02			02			32		
09	02			02			32 ^A		
10	02			01 ^A			32 ^A		
11	02 ^{bg}	42 ^{D bg s}		02			32		
12	02 ^{bg}	37 ^{E bg}		02			32 ^A		
13	04 ^{bg}	38 ^C		02			32 ^A		
14	04			02			32 ^A		
15	04 ^{bg bn sf}	04 ^{B bg bn s}		02			32 ^A		
16	04	24 ^C		01 ^A			32 ^A		
17	04			02			32		
18	04	39 ^H		01 ^A			32 ^A		
19	04			01 ^A			32		
20	01 ^A			01 ^F			32 ^A		
21	01 ^A			01 ^A			32 ^G		
22	01 ^A			01 ^A					
23	01 ^A			01 ^A					
00	31 ^{A FR}			31 ^A					
01	56 ^{A FR}			56 ^A					

Am 24.12. und 31.12. Verkehr wie an Samstagen falls diese Tage nicht auf einen Sonntag fallen. Gültig ab 15.12.2024
 Einschränkungen hierzu entnehmen Sie bitte der Tagespresse oder unter www.rvv.de

- A - F** = Fahrwege
- G** = bis Burglengenfeld Rathaus
- H** = bis Teublitz Rathaus
- s** = nur an Schultagen
- sf** = nur an schulfreien Tagen
- FR** = nur freitags
- bg** = über Burglengenfeld Gymnasium
- bn** = über Burglengenfeld Naabtalpark
- rb** = über Regenstauf Benzstr. / Gutenbergstr.
- rs** = über Regenstauf Schulzentrum

Fahrwege mit Fahrzeit in Minuten

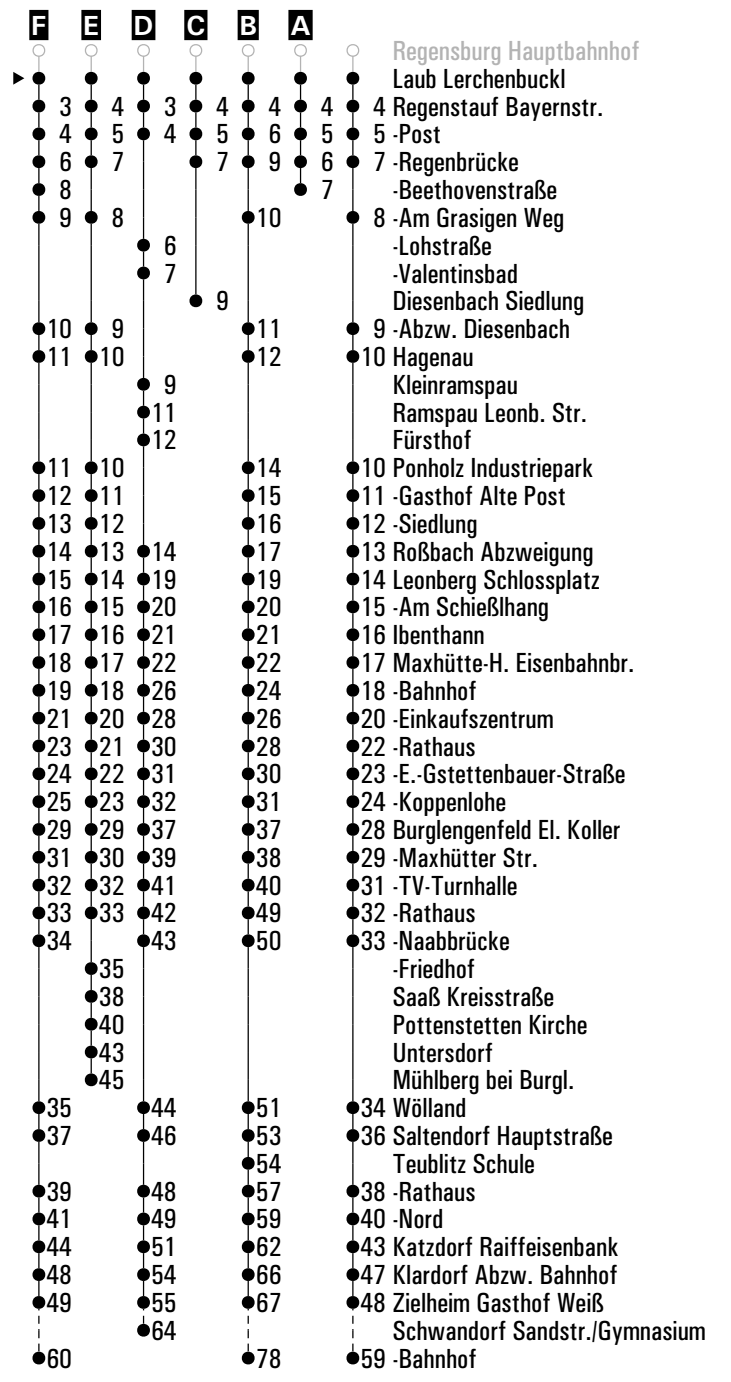


	Montag - Freitag			Samstag			Sonn-/Feiertag		
05	43 ^{rb}								
06	58 ^{sf}	58 ^{B bg bn s}		01 ^A					
07	23 ^{A sf}	30 ^{A rs s}		01 ^A			33 ^A		
08	03			03			33		
09	03			03			33 ^A		
10	03			01 ^A			33 ^A		
11	03 ^{bg}	43 ^{D bg s}		03			33		
12	03 ^{bg}	38 ^{E bg}		03			33 ^A		
13	05 ^{bg}	39 ^C		03			33 ^A		
14	05			03			33 ^A		
15	05 ^{bg bn sf}	05 ^{B bg bn s}		03			33 ^A		
16	05	25 ^C		01 ^A			33 ^A		
17	05			03			33		
18	05	40 ^H		01 ^A			33 ^A		
19	05			01 ^A			33		
20	01 ^A			01 ^F			33 ^A		
21	01 ^A			01 ^A			33 ^G		
22	01 ^A			01 ^A					
23	01 ^A			01 ^A					
00	31 ^{A FR}			31 ^A					
01	56 ^{A FR}			56 ^A					

Am 24.12. und 31.12. Verkehr wie an Samstagen falls diese Tage nicht auf einen Sonntag fallen. Gültig ab 15.12.2024
Einschränkungen hierzu entnehmen Sie bitte der Tagespresse oder unter www.rvv.de

- A - F** = Fahrwege
- G** = bis Burglengenfeld Rathaus
- H** = bis Teublitz Rathaus
- s** = nur an Schultagen
- sf** = nur an schulfreien Tagen
- FR** = nur freitags
- bg** = über Burglengenfeld Gymnasium
- bn** = über Burglengenfeld Naabtalpark
- rb** = über Regenstauf Benzstr. / Gutenbergstr.
- rs** = über Regenstauf Schulzentrum

Fahrwege mit Fahrzeit in Minuten



Ⓜ Abzw. Sandheim ▶ Regenstauf ▶ Schwandorf Bahnhof

	Montag - Freitag			Samstag			Sonn-/Feiertag		
05	44 ^{rb}								
06	59 ^{sf}	59 ^{B bg bn s}		02 ^A					
07	24 ^{A sf}	31 ^{A rs s}		02 ^A			34 ^A		
08	04			04			34		
09	04			04			34 ^A		
10	04			02 ^A			34 ^A		
11	04 ^{bg}	44 ^{D bg s}		04			34		
12	04 ^{bg}	39 ^{E bg}		04			34 ^A		
13	06 ^{bg}	40 ^C		04			34 ^A		
14	06			04			34 ^A		
15	06 ^{bg bn sf}	06 ^{B bg bn s}		04			34 ^A		
16	06	26 ^C		02 ^A			34 ^A		
17	06			04			34		
18	06	41 ^H		02 ^A			34 ^A		
19	06			02 ^A			34		
20	02 ^A			02 ^F			34 ^A		
21	02 ^A			02 ^A			34 ^G		
22	02 ^A			02 ^A					
23	02 ^A			02 ^A					
00	32 ^{A FR}			32 ^A					
01	57 ^{A FR}			57 ^A					

Am 24.12. und 31.12. Verkehr wie an Samstagen falls diese Tage nicht auf einen Sonntag fallen.
Einschränkungen hierzu entnehmen Sie bitte der Tagespresse oder unter www.rvv.de

Gültig ab 15.12.2024

A - F = Fahrwege

G = bis Burglengenfeld Rathaus

H = bis Teublitz Rathaus

s = nur an Schultagen

sf = nur an schulfreien Tagen

FR = nur freitags


bg = über Burglengenfeld Gymnasium

bn = über Burglengenfeld Naabtalpark

rb = über Regenstauf Benzstr. / Gutenbergstr.

rs = über Regenstauf Schulzentrum

Fahrwege mit Fahrzeit in Minuten

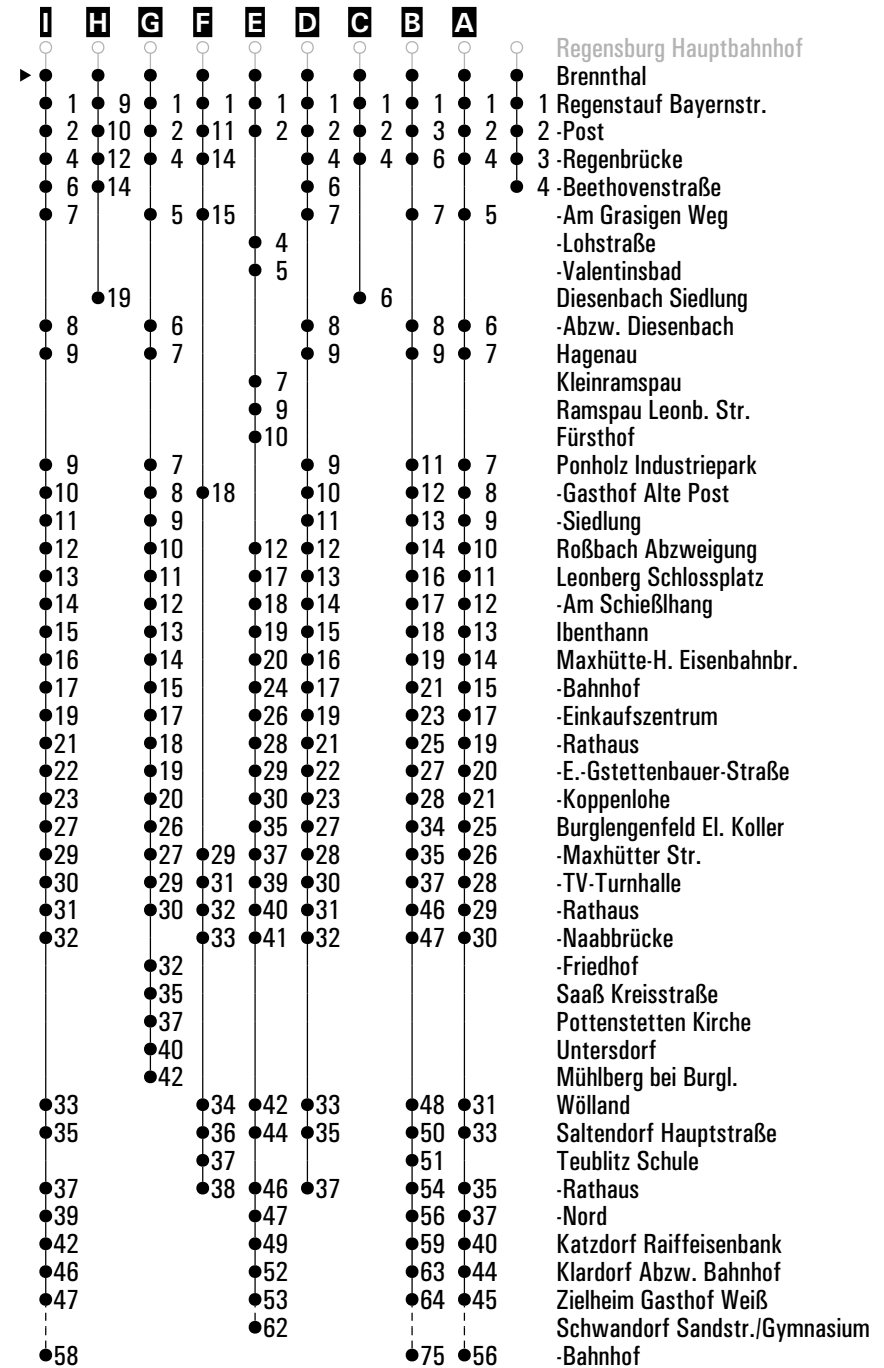


	Montag - Freitag					Samstag		Sonn-/Feiertag	
05	46 ^A _{rb}								
06	32 ^H _{rb}					03			
07	01 ^A _{sf}	01 ^B _{bn} ^{bg} _s	17 ^F _{rs} ^{bg} _s	26 ^{sf}	33 ^{rs} _s	03	32	36	
08	06 ^A	32				06 ^A	32	36 ^A	
09	06 ^A	32				06 ^A	32	36	
10	06 ^A	32				03	32	36	
11	06 ^A _{bg}	32	45 ^E _s ^{bg}			06 ^A	32	36 ^A	
12	06 ^A _{bg}	32	41 ^G _s ^{bg}			06 ^A	32	36	
13	08 ^A _{bg}	33	34 ^s	42 ^G		06 ^A	32	36	
14	08 ^A	33				06 ^A	32	36	
15	08 ^A _{bn} ^{bg} _{sf}	08 ^B _{bn} ^{bg} _s	33			06 ^A	32	36	
16	08 ^A	28 ^C	34	44 ^A _{bg} ^J		03	32	36	
17	08 ^A	34 ^D				06 ^A	32	36 ^A	
18	08 ^A	33	43 ^A _K			03	32	36	
19	08 ^A	32				03	32	36 ^A	
20	04	32 ^A				03 ^I	32	36	
21	04	32 ^D				03	32	36 ^A _J	
22	04					03			
23	04					03			
00	34 ^{FR}					33			
01	59 ^{FR}					59			

Am 24.12. und 31.12. Verkehr wie an Samstagen falls diese Tage nicht auf einen Sonntag fallen. Einschränkungen hierzu entnehmen Sie bitte der Tagespresse oder unter www.rvv.de Gültig ab 15.12.2024

- A-I** = Fahrwege
- J** = bis Burglengenfeld Rathaus
- K** = bis Teublitz Rathaus
- s** = nur an Schultagen
- sf** = nur an schulfreien Tagen
- FR** = nur freitags
- bg** = über Burglengenfeld Gymnasium
- bn** = über Burglengenfeld Naabtalpark
- rb** = über Regenstauf Benzstr. / Gutenbergstr.
- rs** = über Regenstauf Schulzentrum

Fahrwege mit Fahrzeit in Minuten



Montag - Freitag	
05	49 ^{rb}
06	35 ^A _{rb}
07	
08	
09	
10	
11	
12	
13	
14	

- A** ○ Regensburg Hauptbahnhof
- ▶ ● Regenstauf Benzstr.
- 6 -Bayernstr.
- 7 -Post
- 9 -Regenbrücke
- 11 -Beethovenstraße
- 10 -Am Grasigen Weg
- 16 Diesebach Siedlung
- 11 -Abzw. Diesebach
- 12 Hagenau
- 12 Ponholz Industriepark
- 13 -Gasthof Alte Post
- 14 -Siedlung
- 15 Roßbach Abzweigung
- 16 Leonberg Schlossplatz
- 17 -Am Schießlhang
- 18 Ibenthann
- 19 Maxhütte-H. Eisenbahnbr.
- 20 -Bahnhof
- 22 -Einkaufszentrum
- 24 -Rathaus
- 25 -E.-Gstettenbauer-Straße
- 26 -Koppenlohe
- 30 Burglengenfeld El. Koller
- 31 -Maxhütter Str.
- 33 -TV-Turnhalle
- 34 -Rathaus
- 35 -Naabbrücke
- 36 Wölland
- 38 Saltendorf Hauptstraße
- 40 Teublitz Rathaus
- 42 -Nord
- 45 Katzdorf Raiffeisenbank
- 49 Klardorf Abzw. Bahnhof
- 50 Zielheim Gasthof Weiß
- 51 -Weidenweg
- 56 Dachelhofen Abzw.
- 58 Schwandorf Rgbg. Str./BRK
- 59 -Adenauer Brücke
- 60 -Steinberger Str./Einkaufszentrum
- 61 -Bahnhof

Am 24.12. und 31.12. Verkehr wie an Samstagen falls diese Tage nicht auf einen Sonntag fallen. Einschränkungen hierzu entnehmen Sie bitte der Tagespresse oder unter www.rvv.de Gültig ab 15.12.2024

A = fährt A **rb** = über Regenstauf Benzstr. / Gutenbergstr.



Montag - Freitag

05	51																						
06	37 ^A																						
07																							
08																							
09																							
10																							
11																							
12																							
13																							
14																							

- A**
- Regenstauf Gutenbergstraße
- 4 -Bayernstr.
- 5 -Post
- 7 -Regenbrücke
- -Beethovenstraße
- 8 -Am Grasigen Weg
- 14 Diesenbach Siedlung
- 9 -Abzw. Diesenbach
- 10 Hagenau
- 10 Ponholz Industriepark
- 11 -Gasthof Alte Post
- 12 -Siedlung
- 13 Roßbach Abzweigung
- 14 Leonberg Schlossplatz
- 15 -Am Schießlhang
- 16 Ibenthann
- 17 Maxhütte-H. Eisenbahnbr.
- 18 -Bahnhof
- 20 -Einkaufszentrum
- 22 -Rathaus
- 23 -E.-Gstettenbauer-Straße
- 24 -Koppenlohe
- 28 Burglengenfeld El. Koller
- 29 -Maxhütter Str.
- 31 -TV-Turnhalle
- 32 -Rathaus
- 33 -Naabbrücke
- 34 Wölland
- 36 Saltendorf Hauptstraße
- 38 Teublitz Rathaus
- 40 -Nord
- 43 Katzdorf Raiffeisenbank
- 47 Klardorf Abzw. Bahnhof
- 48 Zielheim Gasthof Weiß
- 49 -Weidenweg
- 54 Dachelhofen Abzw.
- 56 Schwandorf Rgbg. Str./BRK
- 57 -Adenauer Brücke
- 58 -Steinberger Str./Einkaufszentrum
- 59 -Bahnhof

Am 24.12. und 31.12. Verkehr wie an Samstagen falls diese Tage nicht auf einen Sonntag fallen. Einschränkungen hierzu entnehmen Sie bitte der Tagespresse oder unter www.rvv.de Gültig ab 15.12.2024

A = fährt A

**Montag - Freitag****05****52****06****38^A****07****08****09****10****11****12****13****14**

Fahrwege mit Fahrzeit in Minuten

- A** ○ Regensburg Hauptbahnhof
- Regenstauf Gutenbergstr. Wendeplatz
- 3 - Bayernstr.
- 4 - Post
- 6 - Regenbrücke
- 8 - Beethovenstraße
- 7 - Am Grasigen Weg
- 13 - Diesebach Siedlung
- 8 - Abzw. Diesebach
- 9 Hagenau
- 9 Ponholz Industriepark
- 10 -Gasthof Alte Post
- 11 -Siedlung
- 12 Roßbach Abzweigung
- 13 Leonberg Schlossplatz
- 14 -Am Schießhang
- 15 Ibenthann
- 16 Maxhütte-H. Eisenbahnbr.
- 17 -Bahnhof
- 19 -Einkaufszentrum
- 21 -Rathaus
- 22 -E.-Gstettenbauer-Straße
- 23 -Koppenlohe
- 27 Burglengenfeld El. Koller
- 28 -Maxhütter Str.
- 30 -TV-Turnhalle
- 31 -Rathaus
- 32 -Naabbrücke
- 33 Wölland
- 35 Saltendorf Hauptstraße
- 37 Teublitz Rathaus
- 39 -Nord
- 42 Katzdorf Raiffeisenbank
- 46 Klardorf Abzw. Bahnhof
- 47 Zielheim Gasthof Weiß
- 48 -Weidenweg
- 53 Dachelhofen Abzw.
- 55 Schwandorf Rgbg. Str./BRK
- 56 -Adenauer Brücke
- 57 -Steinberger Str./Einkaufszentrum
- 58 -Bahnhof

Am 24.12. und 31.12. Verkehr wie an Samstagen falls diese Tage nicht auf einen Sonntag fallen. Einschränkungen hierzu entnehmen Sie bitte der Tagespresse oder unter www.rvv.de Gültig ab 15.12.2024

A = fährt A

Montag - Freitag	
05	53
06	39 ^A
07	
08	
09	
10	
11	
12	
13	
14	

- A
- Regensburg Hauptbahnhof
- Regenstauf Gutenbergstraße
- 2 -Bayernstr.
- 3 -Post
- 5 -Regenbrücke
- -Beethovenstraße
- 6 -Am Grasigen Weg
- 12 Diesenbach Siedlung
- 7 -Abzw. Diesenbach
- 8 Hagenau
- 8 Ponholz Industriepark
- 9 -Gasthof Alte Post
- 10 -Siedlung
- 11 Roßbach Abzweigung
- 12 Leonberg Schlossplatz
- 13 -Am Schießlhang
- 14 Ibenthann
- 15 Maxhütte-H. Eisenbahnbr.
- 16 -Bahnhof
- 18 -Einkaufszentrum
- 20 -Rathaus
- 21 -E.-Gstettenbauer-Straße
- 22 -Koppenlohe
- 26 Burglengenfeld El. Koller
- 27 -Maxhütter Str.
- 29 -TV-Turnhalle
- 30 -Rathaus
- 31 -Naabbrücke
- 32 Wölland
- 34 Saltendorf Hauptstraße
- 36 Teublitz Rathaus
- 38 -Nord
- 41 Katzdorf Raiffeisenbank
- 45 Klardorf Abzw. Bahnhof
- 46 Zielheim Gasthof Weiß
- 47 -Weidenweg
- 52 Dachelhofen Abzw.
- 54 Schwandorf Rgbg. Str./BRK
- 55 -Adenauer Brücke
- 56 -Steinberger Str./Einkaufszentrum
- 57 -Bahnhof

Am 24.12. und 31.12. Verkehr wie an Samstagen falls diese Tage nicht auf einen Sonntag fallen. Einschränkungen hierzu entnehmen Sie bitte der Tagespresse oder unter www.rvv.de Gültig ab 15.12.2024

A = fährt A

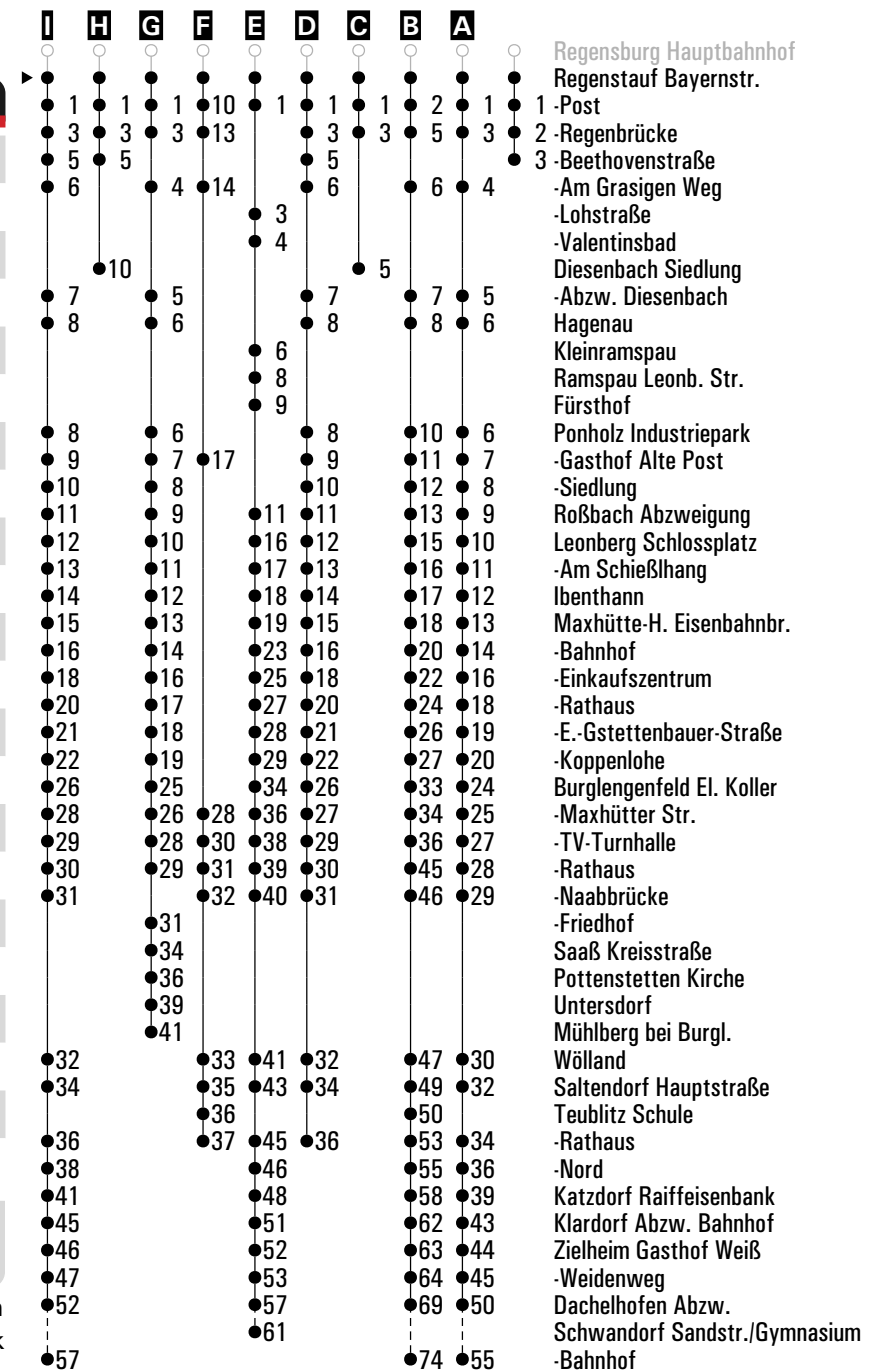
	Montag - Freitag					Samstag			Sonn-/Feiertag	
05	55 ^A									
06	41 ^H					04				
07	02 ^A _{sf}	02 ^B _{bn} ^{bg} _s	18 ^F _{rs} ^{bg} _s	27 ^{sf}	34 ^{rs} _s	04	33		37	
08	07 ^A	33				07 ^A	33		37 ^A	
09	07 ^A	33				07 ^A	33		37	
10	07 ^A	33				04	33		37	
11	07 ^A _{bg}	33	46 ^E _s ^{bg}			07 ^A	33		37 ^A	
12	08 ^A _{bg}	33	42 ^G _{bg} _s			07 ^A	33		37	
13	09 ^A _{bg}	34	35 ^s	43 ^C		07 ^A	33		37	
14	09 ^A	34				07 ^A	33		37	
15	09 ^A _{bn} ^{bg} _{sf}	09 ^B _{bn} ^{bg} _s	34			07 ^A	33		37	
16	09 ^A	29 ^C	35	45 ^A _{bg} ^J		04	33		37	
17	09 ^A	35 ^D				07 ^A	33		37 ^A	
18	09 ^A	34	44 ^A _K			04	33		37	
19	09 ^A	33				04	33		37 ^A	
20	05	33 ^A				04 ^I	33		37	
21	05	33 ^D				04	33		37 ^A _J	
22	05					04				
23	05					04				
00	35 ^{FR}					34				
01										
02	00 ^{FR}					00				

Am 24.12. und 31.12. Verkehr wie an Samstagen falls diese Tage nicht auf einen Sonntag fallen. Einschränkungen hierzu entnehmen Sie bitte der Tagespresse oder unter www.rvv.de

Gültig ab 15.12.2024

A - I = Fahrwege
J = bis Burglengenfeld Rathaus
K = bis Teublitz Rathaus
s = nur an Schultagen
sf = nur an schulfreien Tagen
FR = nur freitags
bg = über Burglengenfeld Gymnasium
bn = über Burglengenfeld Naabtalpark
rs = über Regenstauf Schulzentrum

Fahrwege mit Fahrzeit in Minuten





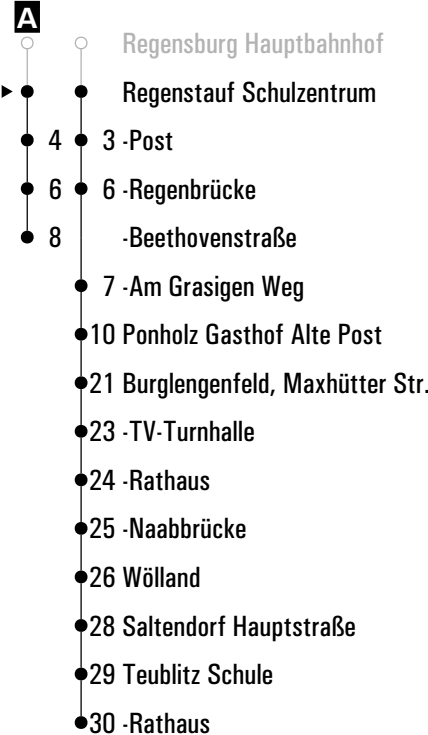
Montag - Freitag

05																				
06																				
07	25 _s ^{bg}	41 _s ^A																		
08																				
09																				
10																				
11																				

Am 24.12. und 31.12. Verkehr wie an Samstagen falls diese Tage nicht auf einen Sonntag fallen. Einschränkungen hierzu entnehmen Sie bitte der Tagespresse oder unter www.rvv.de Gültig ab 15.12.2024

A = fährt A **s** = nur an Schultagen **bg** = über Burglengenfeld Gymnasium

Fahrwege mit Fahrzeit in Minuten



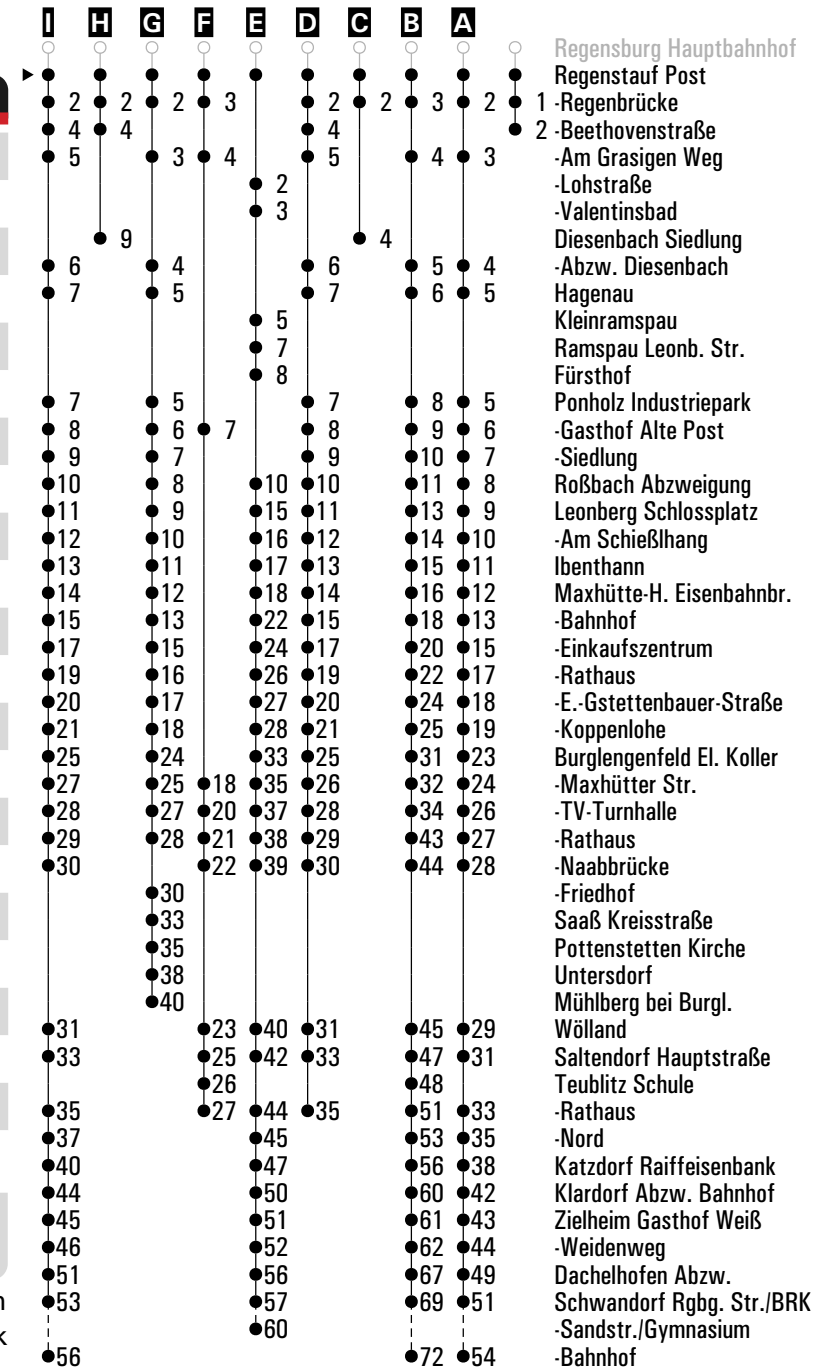
	Montag - Freitag					Samstag			Sonn-/Feiertag	
05	56 ^A									
06	42 ^H					05				
07	03 ^A _{sf}	04 ^B _{bn} ^{bg} _s	28 ^F _s ^{bg}	28 ^{sf}	45 ^S	05	34		38	
08	08 ^A	34				08 ^A	34		38 ^A	
09	08 ^A	34				08 ^A	34		38	
10	08 ^A	34				05	34		38	
11	08 ^A _{bg}	34	47 ^E _s ^{bg}			08 ^A	34		38 ^A	
12	09 ^A _{bg}	34	43 ^G _s ^{bg}			08 ^A	34		38	
13	10 ^A _{bg}	35	36 ^S	44 ^C		08 ^A	34		38	
14	10 ^A	35				08 ^A	34		38	
15	10 ^A _{bn} ^{bg} _{sf}	10 ^B _{bn} ^{bg} _s	35			08 ^A	34		38	
16	10 ^A	30 ^C	36	46 ^A _{bg} ^J		05	34		38	
17	10 ^A	36 ^D				08 ^A	34		38 ^A	
18	10 ^A	35	45 ^A _K			05	34		38	
19	10 ^A	34				05	34		38 ^A	
20	06	34 ^A				05 ^I	34		38	
21	06	34 ^D				05	34		38 ^A _J	
22	06					05				
23	06					05				
00	36 ^{FR}					35				
01										
02	01 ^{FR}					01				

Am 24.12. und 31.12. Verkehr wie an Samstagen falls diese Tage nicht auf einen Sonntag fallen. Einschränkungen hierzu entnehmen Sie bitte der Tagespresse oder unter www.rvv.de

Gültig ab 15.12.2024

A - I = Fahrwege **s** = nur an Schultagen **bg** = über Burglengenfeld Gymnasium
J = bis Burglengenfeld Rathaus **sf** = nur an schulfreien Tagen **bn** = über Burglengenfeld Naabtalpark
K = bis Teublitz Rathaus **FR** = nur freitags

Fahrwege mit Fahrzeit in Minuten

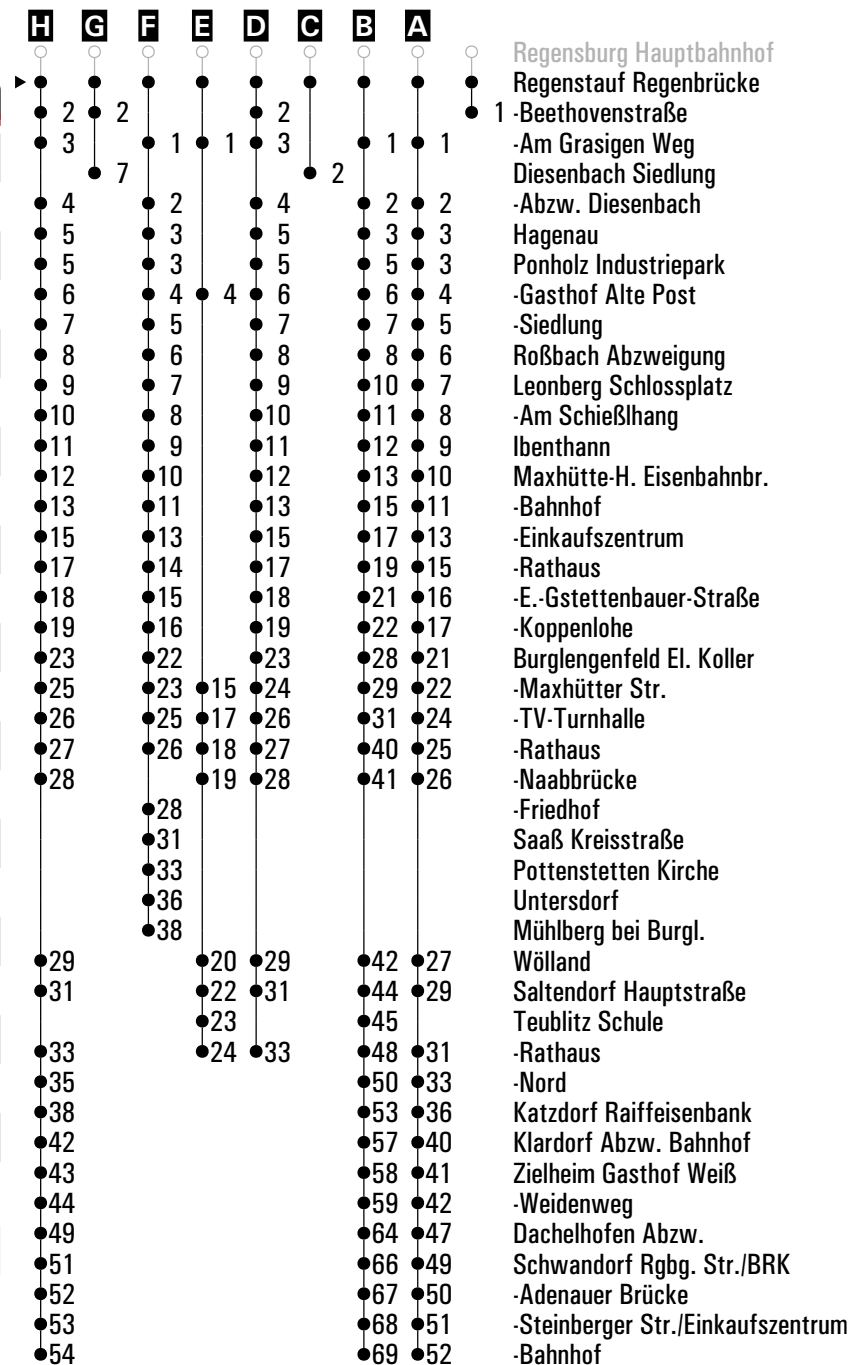


	Montag - Freitag					Samstag		Sonn-/Feiertag	
05	58 ^A								
06	44 ^G					07			
07	05 ^A _{sf}	07 ^B _{bg} _{bn} _s	30 ^{sf}	31 ^E _{bg} _s	47 ^s	07	36		39
08	10 ^A	36				10 ^A	36		40 ^A
09	10 ^A	36				10 ^A	36		39
10	10 ^A	36				07	36		39
11	10 ^A _{bg}	36				10 ^A	36		40 ^A
12	11 ^A _{bg}	36	45 ^F _{bg}			10 ^A	36		39
13	12 ^A _{bg}	37	38 ^s	46 ^C		10 ^A	36		39
14	12 ^A	37				10 ^A	36		39
15	12 ^A _{bg} _{bn} _{sf}	12 ^B _{bg} _{bn} _s	37			10 ^A	36		39
16	12 ^A	32 ^C	38	48 ^A _{bg}		07	36		39
17	12 ^A	38 ^D				10 ^A	36		40 ^A
18	12 ^A	37	47 ^A _J			07	36		39
19	12 ^A	36				07	36		40 ^A
20	08	36 ^A				07 ^H	36		39
21	08	36 ^D				07	36		40 ^A _I
22	08					07			
23	08					07			
00	38 ^{FR}					37			
01									
02	03 ^{FR}					03			

Am 24.12. und 31.12. Verkehr wie an Samstagen falls diese Tage nicht auf einen Sonntag fallen. Gültig ab 15.12.2024
 fallen. Einschränkungen hierzu entnehmen Sie bitte der Tagespresse oder unter www.rvv.de

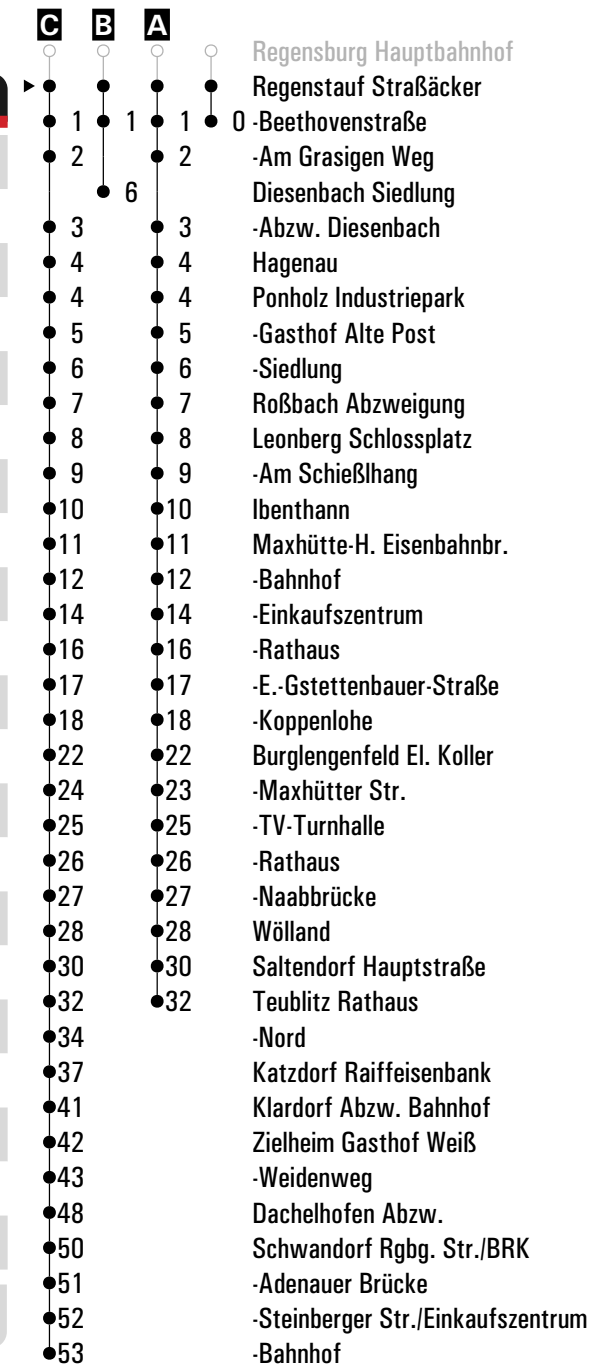
A - H = Fahrwege **s** = nur an Schultagen **bg** = über Burglengenfeld Gymnasium
I = bis Burglengenfeld Rathaus **sf** = nur an schulfreien Tagen **bn** = über Burglengenfeld Naabtalpark
J = bis Teublitz Rathaus **FR** = nur freitags

Fahrwege mit Fahrzeit in Minuten



	Montag - Freitag				Samstag				Sonn-/Feiertag				
06	45 ^B				08								
07	31 ^{sf}	48 ^s			08	37			40				
08	37				37								
09	37				37				40				
10	37				08	37			40				
11	37				37								
12	37				37				40				
13	38	39 ^s			37				40				
14	38				37				40				
15	38				37				40				
16	39				08	37			40				
17	39 ^A				37								
18	38				08	37			40				
19	37				08	37							
20	09				08 ^C	37			40				
21	09	37 ^A			08	37							
22	09				08								
23	09				08								
00	39 ^{FR}				38								
01													
02	04 ^{FR}				04								

Fahrwege mit Fahrzeit in Minuten



Am 24.12. und 31.12. Verkehr wie an Samstagen falls diese Tage nicht auf einen Sonntag fallen. Einschränkungen Gültig ab 15.12.2024
hierzu entnehmen Sie bitte der Tagespresse oder unter www.rvv.de

A-C = Fahrwege **s** = nur an Schultagen **sf** = nur an schulfreien Tagen **FR** = nur freitags

	Montag - Freitag							Samstag						
05														
06	46 ^A													
07														
08														
09														
10														
11														
12														
13														
14														
15														
16														
17	40													
18														
19														
20								09 ^B						
21	38													
22														

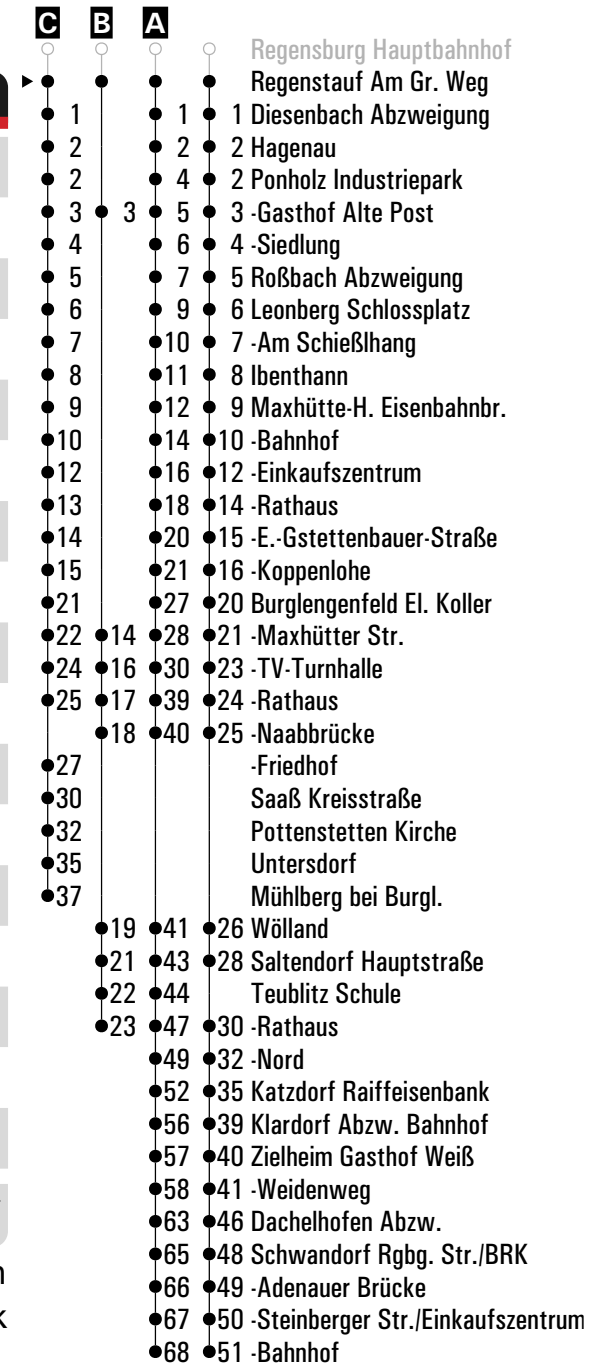
- B** ○ Regenstauf Beethovenstr.
- Regenstauf Beethovenstr.
- 1 ● 1 -Am Grasigen Weg
- 5 ● Diesenbach Siedlung
- 2 ● 2 -Abzw. Diesenbach
- 3 ● 3 Hagenau
- 3 ● 3 Ponholz Industriepark
- 4 ● 4 -Gasthof Alte Post
- 5 ● 5 -Siedlung
- 6 ● 6 Roßbach Abzweigung
- 7 ● 7 Leonberg Schlossplatz
- 8 ● 8 -Am Schießhang
- 9 ● 9 Ibenthann
- 10 ● 10 Maxhütte-H. Eisenbahnbr.
- 11 ● 11 -Bahnhof
- 13 ● 13 -Einkaufszentrum
- 15 ● 15 -Rathaus
- 16 ● 16 -E.-Gstettenbauer-Straße
- 17 ● 17 -Koppenlohe
- 21 ● 21 Burglengenfeld El. Koller
- 23 ● 22 -Maxhütter Str.
- 24 ● 24 -TV-Turnhalle
- 25 ● 25 -Rathaus
- 26 ● 26 -Naabbrücke
- 27 ● 27 Wölland
- 29 ● 29 Saltendorf Hauptstraße
- 31 ● 31 Teublitz Rathaus
- 33 ● -Nord
- 36 ● Katzdorf Raiffeisenbank
- 40 ● Klardorf Abzw. Bahnhof
- 41 ● Zielheim Gasthof Weiß
- 42 ● -Weidenweg
- 47 ● Dachelhofen Abzw.
- 49 ● Schwandorf Rgbg. Str./BRK
- 50 ● -Adenauer Brücke
- 51 ● -Steinberger Str./Einkaufszentrum
- 52 ● -Bahnhof

Am 24.12. und 31.12. Verkehr wie an Samstagen falls diese Tage nicht auf einen Sonntag fallen. Einschränkungen hierzu entnehmen Sie bitte der Tagespresse oder unter www.rvv.de Gültig ab 15.12.2024

A - B = Fahrwege

	Montag - Freitag	Samstag	Sonn-/Feiertag
05	59		
06			
07	06 ^{sf} 08 ^{A/bg bn/s} 32 ^{B/bg s}		
08	11	11	41
09	11	11	
10	11		
11	11 ^{bg}	11	41
12	13 ^{bg} 46 ^{C bg}	11	
13	13 ^{bg}	11	
14	13	11	
15	13 ^{bg/bn sf} 13 ^{A/bg bn/s}	11	
16	13 49 ^{D bg}		
17	13 41 ^E	11	41
18	13 48 ^E		
19	13		41
20	37	10	
21	39 ^E		41 ^D

Fahrwege mit Fahrzeit in Minuten



Am 24.12. und 31.12. Verkehr wie an Samstagen falls diese Tage nicht auf einen Sonntag fallen. Einschränkungen Gültig ab 15.12.2024 hierzu entnehmen Sie bitte der Tagespresse oder unter www.rvv.de

A - C = Fahrwege **s** = nur an Schultagen **bg** = über Burglengenfeld Gymnasium
D = bis Burglengenfeld Rathaus **sf** = nur an schulfreien Tagen **bn** = über Burglengenfeld Naabtalpark
E = bis Teublitz Rathaus



Montag - Freitag

08

09

10

11 49^{bg}_s

12

13

14

Am 24.12. und 31.12. Verkehr wie an Samstagen falls diese Tage nicht auf einen Sonntag fallen. Einschränkungen hierzu entnehmen Sie Gültig ab 15.12.2024 bitte der Tagespresse oder unter www.rvv.de

s = nur an Schultagen

bg = über Burglengenfeld Gymnasium

Fahrwege mit Fahrzeit in Minuten

- Regensburg Hauptbahnhof
- ▶ ● Regenstauf Lohstraße
- 1 -Valentinsbad
- 3 Kleinramspau
- 5 Ramspau Leonb. Str.
- 6 Fürsthof
- 8 Roßbach Abzweigung
- 13 Leonberg Schlossplatz
- 14 -Am Schießhang
- 15 Ibenthann
- 16 Maxhütte-H. Eisenbahnbr.
- 20 -Bahnhof
- 22 -Einkaufszentrum
- 24 -Rathaus
- 25 -E.-Gstettenbauer-Straße
- 26 -Koppenlohe
- 31 Burglengenfeld El. Koller
- 33 -Maxhütter Str.
- 35 -TV-Turnhalle
- 36 -Rathaus
- 37 -Naabbrücke
- 38 Wölland
- 40 Saltendorf Hauptstraße
- 42 Teublitz Rathaus
- 43 -Nord
- 45 Katzdorf Raiffeisenbank
- 48 Klardorf Abzw. Bahnhof
- 49 Zielheim Gasthof Weiß
- 50 -Weidenweg
- 54 Dachelhofen Abzw.
- 55 Schwandorf Rgbg. Str./BRK
- 56 -Adenauer Brücke
- 57 -Wendelinplatz
- 58 -Sandstr./Gymnasium



Montag - Freitag

08																				
09																				
10																				
11	50 ^{bg} _s																			
12																				
13																				
14																				

Am 24.12. und 31.12. Verkehr wie an Samstagen falls diese Tage nicht auf einen Sonntag fallen. Einschränkungen hierzu entnehmen Sie Gültig ab 15.12.2024 bitte der Tagespresse oder unter www.rvv.de

s = nur an Schultagen **bg** = über Burglengenfeld Gymnasium

Fahrwege mit Fahrzeit in Minuten

- Regensburg Hauptbahnhof
- ▶ ● Regenstauf Valentinsbad
- 2 Kleinramspau
- 4 Ramspau Leonb. Str.
- 5 Fürstthof
- 7 Roßbach Abzweigung
- 12 Leonberg Schlossplatz
- 13 -Am Schießhang
- 14 Ibenthann
- 15 Maxhütte-H. Eisenbahnbr.
- 19 -Bahnhof
- 21 -Einkaufszentrum
- 23 -Rathaus
- 24 -E.-Gstettenbauer-Straße
- 25 -Koppenlohe
- 30 Burglengenfeld El. Koller
- 32 -Maxhütter Str.
- 34 -TV-Turnhalle
- 35 -Rathaus
- 36 -Naabbrücke
- 37 Wölland
- 39 Saltendorf Hauptstraße
- 41 Teublitz Rathaus
- 42 -Nord
- 44 Katzdorf Raiffeisenbank
- 47 Klardorf Abzw. Bahnhof
- 48 Zielheim Gasthof Weiß
- 49 -Weidenweg
- 53 Dachelhofen Abzw.
- 54 Schwandorf Rgbg. Str./BRK
- 55 -Adenauer Brücke
- 56 -Wendelinplatz
- 57 -Sandstr./Gymnasium

	Montag - Freitag	Samstag	Sonn-/Feiertag
05			
06	00		
07	07 ^{sf}	09 ^{A bg bn s}	
08	12	12	42
09	12	12	
10	12		
11	12 ^{bg}	12	42
12	14 ^{bg}	47 ^{B bg}	12
13	14 ^{bg}	12	
14	14	12	
15	14 ^{bg bn sf}	14 ^{A bg bn s}	12
16	14	50 ^{C bg}	
17	14	42 ^D	12
18	14	49 ^D	
19	14		42
20	38	11	
21	40 ^D		42 ^C

Am 24.12. und 31.12. Verkehr wie an Samstagen falls diese Tage nicht auf einen Sonntag fallen. Einschränkungen hierzu entnehmen Sie bitte der Tagespresse oder unter www.rvv.de Gültig ab 15.12.2024

A - B = Fahrwege

C = bis Burglengenfeld Rathaus

D = bis Teublitz Rathaus

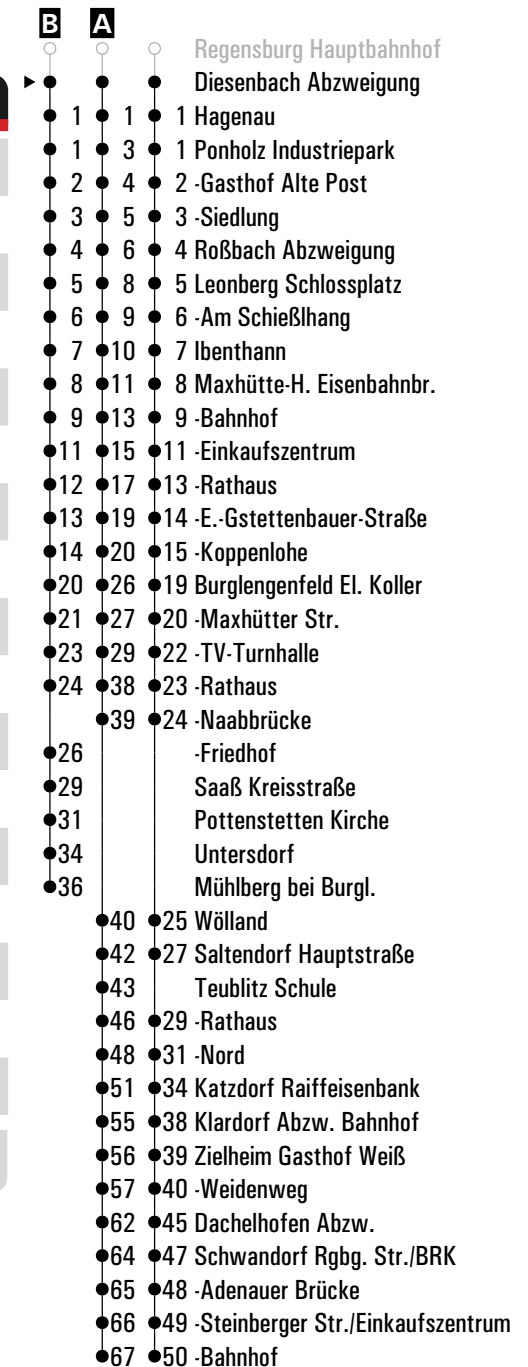
s = nur an Schultagen

sf = nur an schulfreien Tagen

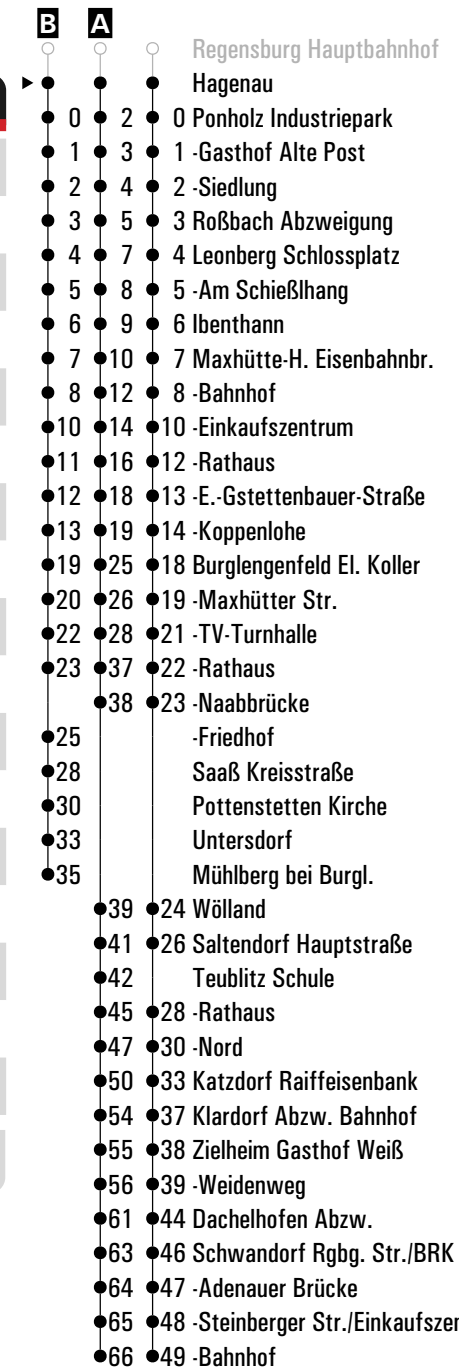
bg = über Burglengenfeld Gymnasium

bn = über Burglengenfeld Naabtalpark

Fahrwege mit Fahrzeit in Minuten



	Montag - Freitag	Samstag	Sonn-/Feiertag
05			
06	01		
07	08 ^{sf}	10 ^{A bg bn s}	
08	13	13	43
09	13	13	
10	13		
11	13 ^{bg}	13	43
12	16 ^{bg}	48 ^{B bg}	
13	15 ^{bg}	13	
14	15	13	
15	15 ^{bg bn sf}	15 ^{A bg bn s}	
16	15	51 ^{C bg}	
17	15	43 ^D	43
18	15	50 ^D	
19	15		43
20	39	12	
21	41 ^D		43 ^C



Am 24.12. und 31.12. Verkehr wie an Samstagen falls diese Tage nicht auf einen Sonntag fallen. Einschränkungen hierzu entnehmen Sie bitte der Tagespresse oder unter www.rvv.de Gültig ab 15.12.2024

- A - B** = Fahrwege
- C** = bis Burglengenfeld Rathaus
- D** = bis Teublitz Rathaus
- s** = nur an Schultagen
- sf** = nur an schulfreien Tagen
- bg** = über Burglengenfeld Gymnasium
- bn** = über Burglengenfeld Naabtalpark



Montag - Freitag

08																						
09																						
10																						
11	52 ^{bg} _s																					
12																						
13																						
14																						

Am 24.12. und 31.12. Verkehr wie an Samstagen falls diese Tage nicht auf einen Sonntag fallen. Einschränkungen hierzu entnehmen Sie Gültig ab 15.12.2024 bitte der Tagespresse oder unter www.rvv.de

s = nur an Schultagen

bg = über Burglengenfeld Gymnasium

Fahrwege mit Fahrzeit in Minuten

- Regensburg Hauptbahnhof
- ▶ ● Kleinramspau
- 2 Ramspau Leonb. Str.
- 3 Fürsthof
- 5 Roßbach Abzweigung
- 10 Leonberg Schlossplatz
- 11 -Am Schießhang
- 12 Ibenthann
- 13 Maxhütte-H. Eisenbahnbr.
- 17 -Bahnhof
- 19 -Einkaufszentrum
- 21 -Rathaus
- 22 -E.-Gstettenbauer-Straße
- 23 -Koppenlohe
- 28 Burglengenfeld El. Koller
- 30 -Maxhütter Str.
- 32 -TV-Turnhalle
- 33 -Rathaus
- 34 -Naabbrücke
- 35 Wölland
- 37 Saltendorf Hauptstraße
- 39 Teublitz Rathaus
- 40 -Nord
- 42 Katzdorf Raiffeisenbank
- 45 Klardorf Abzw. Bahnhof
- 46 Zielheim Gasthof Weiß
- 47 -Weidenweg
- 51 Dachelhofen Abzw.
- 52 Schwandorf Rgbg. Str./BRK
- 53 -Adenauer Brücke
- 54 -Wendelinplatz
- 55 -Sandstr./Gymnasium



Montag - Freitag

08																			
09																			
10																			
11	54																		
12																			
13																			
14																			

54 ^{bg}_s

Am 24.12. und 31.12. Verkehr wie an Samstagen falls diese Tage nicht auf einen Sonntag fallen. Einschränkungen hierzu entnehmen Sie Gültig ab 15.12.2024 bitte der Tagespresse oder unter www.rvv.de

s = nur an Schultagen **bg** = über Burglengenfeld Gymnasium

Fahrwege mit Fahrzeit in Minuten

- Regensburg Hauptbahnhof
- ● Ramspau Leonb. Str.
- 1 Fürsthof
- 3 Roßbach Abzweigung
- 8 Leonberg Schlossplatz
- 9 -Am Schießhang
- 10 Ibenthann
- 11 Maxhütte-H. Eisenbahnbr.
- 15 -Bahnhof
- 17 -Einkaufszentrum
- 19 -Rathaus
- 20 -E.-Gstettenbauer-Straße
- 21 -Koppenlohe
- 26 Burglengenfeld El. Koller
- 28 -Maxhütter Str.
- 30 -TV-Turnhalle
- 31 -Rathaus
- 32 -Naabbrücke
- 33 Wölland
- 35 Saltendorf Hauptstraße
- 37 Teublitz Rathaus
- 38 -Nord
- 40 Katzdorf Raiffeisenbank
- 43 Klardorf Abzw. Bahnhof
- 44 Zielheim Gasthof Weiß
- 45 -Weidenweg
- 49 Dachelhofen Abzw.
- 50 Schwandorf Rgbg. Str./BRK
- 51 -Adenauer Brücke
- 52 -Wendelinplatz
- 53 -Sandstr./Gymnasium

- Regensburg Hauptbahnhof
- ▶ ● Fürstthof
- 2 Roßbach Abzweigung
- 7 Leonberg Schlossplatz
- 8 -Am Schießhang
- 9 Ibenthann
- 10 Maxhütte-H. Eisenbahnbr.
- 14 -Bahnhof
- 16 -Einkaufszentrum
- 18 -Rathaus
- 19 -E.-Gstettenbauer-Straße
- 20 -Koppenlohe
- 25 Burglengenfeld El. Koller
- 27 -Maxhütter Str.
- 29 -TV-Turnhalle
- 30 -Rathaus
- 31 -Naabbrücke
- 32 Wölland
- 34 Saltendorf Hauptstraße
- 36 Teublitz Rathaus
- 37 -Nord
- 39 Katzdorf Raiffeisenbank
- 42 Klardorf Abzw. Bahnhof
- 43 Zielheim Gasthof Weiß
- 44 -Weidenweg
- 48 Dachelhofen Abzw.
- 49 Schwandorf Rgbg. Str./BRK
- 50 -Adenauer Brücke
- 51 -Wendelinplatz
- 52 -Sandstr./Gymnasium



Montag - Freitag

08																				
09																				
10																				
11	55																			
12																				
13																				
14																				

55 ^{bg}/_s

Am 24.12. und 31.12. Verkehr wie an Samstagen falls diese Tage nicht auf einen Sonntag fallen. Einschränkungen hierzu entnehmen Sie Gültig ab 15.12.2024 bitte der Tagespresse oder unter www.rvv.de

s = nur an Schultagen

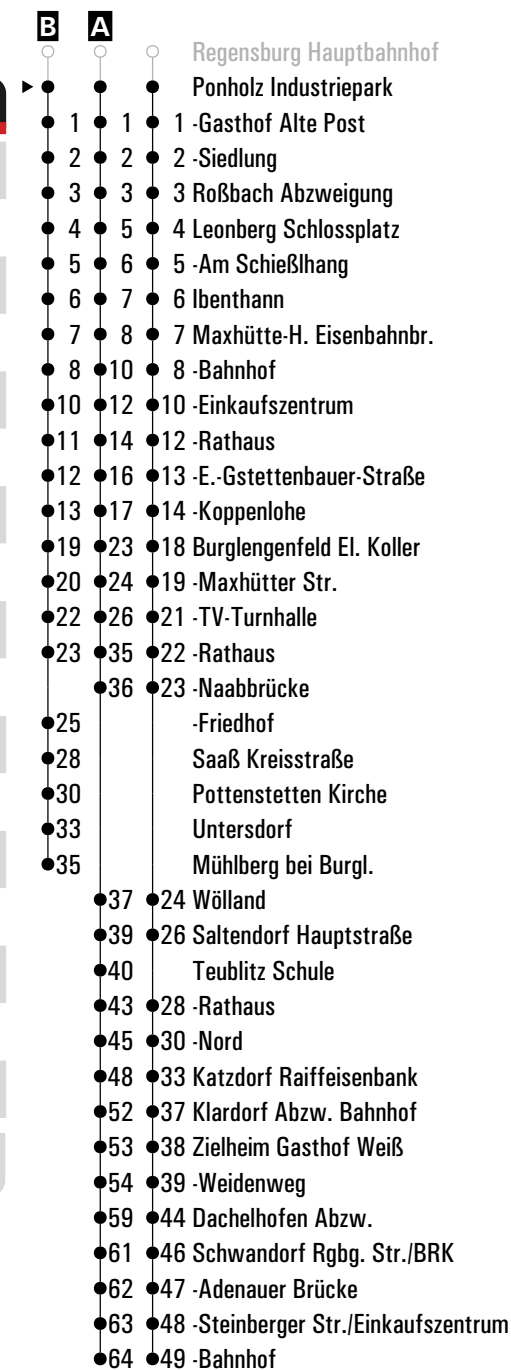
bg = über Burglengenfeld Gymnasium

	Montag - Freitag	Samstag	Sonn-/Feiertag
05			
06	01		
07	08 ^{sf}	12 ^{A/bg bn/s}	
08	13	13	43
09	13	13	
10	13		
11	13 ^{bg}	13	43
12	18 ^{bg}	48 ^{B bg}	13
13	15 ^{bg}	13	
14	15	13	
15	15 ^{bg bn sf}	15 ^{A/bg bn/s}	13
16	15	51 ^{C bg}	
17	15	43 ^D	43
18	15	50 ^D	
19	15		43
20	39	12	
21	41 ^D		43 ^C

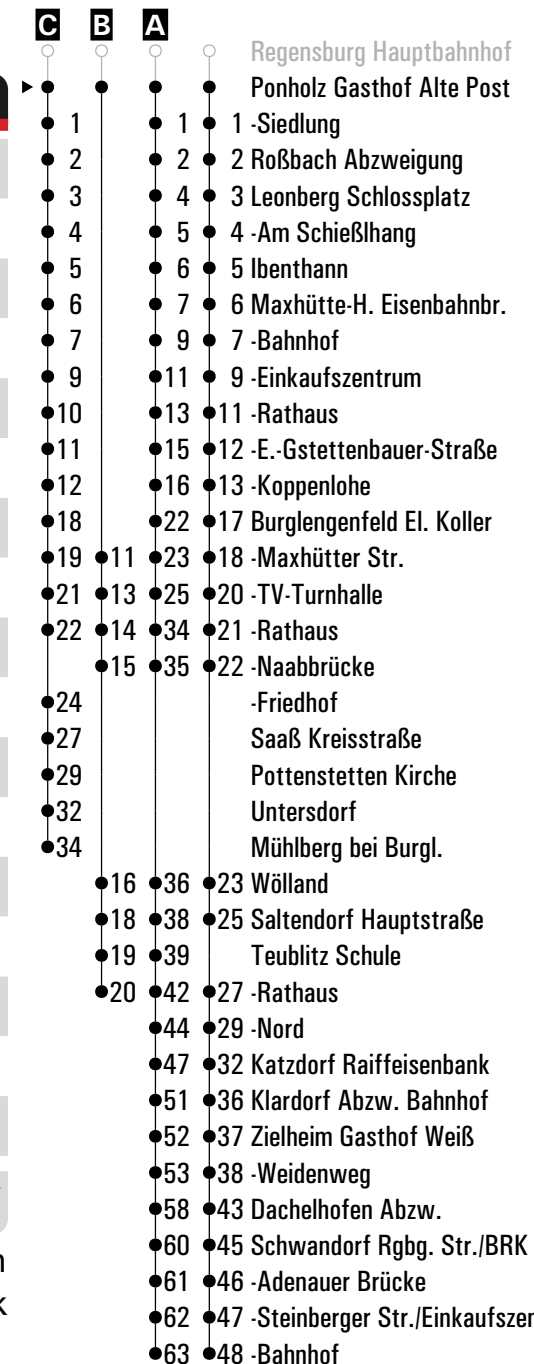
Am 24.12. und 31.12. Verkehr wie an Samstagen falls diese Tage nicht auf einen Sonntag fallen. Einschränkungen hierzu entnehmen Sie bitte der Tagespresse oder unter www.rvv.de Gültig ab 15.12.2024

- A - B** = Fahrwege
- C** = bis Burglengenfeld Rathaus
- D** = bis Teublitz Rathaus
- s** = nur an Schultagen
- sf** = nur an schulfreien Tagen
- bg** = über Burglengenfeld Gymnasium
- bn** = über Burglengenfeld Naabtalpark

Fahrwege mit Fahrzeit in Minuten



	Montag - Freitag	Samstag	Sonn-/Feiertag
05			
06	02		
07	09 ^{sf} 13 ^{A bg bn s} 35 ^{B bg s}		
08	14	14	44
09	14	14	
10	14		
11	14 ^{bg}	14	44
12	19 ^{bg} 49 ^{C bg}	14	
13	16 ^{bg}	14	
14	16	14	
15	16 ^{bg bn sf} 16 ^{A bg bn s}	14	
16	16 52 ^{D bg}		
17	16 44 ^E	14	44
18	16 51 ^E		
19	16		44
20	40	13	
21	42 ^E		44 ^D



Am 24.12. und 31.12. Verkehr wie an Samstagen falls diese Tage nicht auf einen Sonntag fallen. Einschränkungen Gültig ab 15.12.2024 hierzu entnehmen Sie bitte der Tagespresse oder unter www.rvv.de

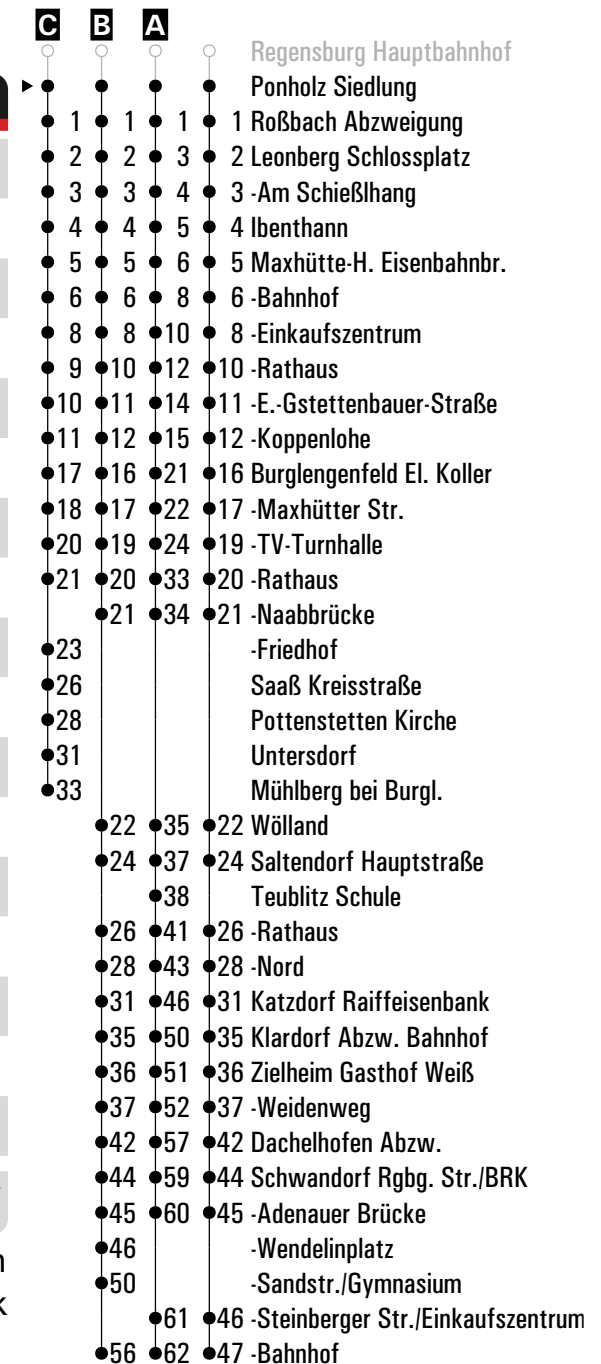
A - C = Fahrwege **s** = nur an Schultagen **bg** = über Burglengenfeld Gymnasium
D = bis Burglengenfeld Rathaus **sf** = nur an schulfreien Tagen **bn** = über Burglengenfeld Naabtalpark
E = bis Teublitz Rathaus

	Montag - Freitag	Samstag	Sonn-/Feiertag
05			
06	03	34 ^B _s	37 ^{sf}
07	10 ^{sf}	14 ^A _{bg} bn	
08	15		15
09	15		15
10	15		
11	15 ^{bg}		15
12	20 ^{bg}	50 ^C _{bg}	15
13	17 ^{bg}		15
14	17		15
15	17 ^{bg} _{bn} sf	17 ^A _{bg} bn	15
16	17	53 ^D _{bg}	
17	17	45 ^E	15
18	17	52 ^E	
19	17		45
20	41	14	
21	43 ^E		45 ^D

Am 24.12. und 31.12. Verkehr wie an Samstagen falls diese Tage nicht auf einen Sonntag fallen. Einschränkungen Gültig ab 15.12.2024
hierzu entnehmen Sie bitte der Tagespresse oder unter www.rvv.de

A - C = Fahrwege **s** = nur an Schultagen **bg** = über Burglengenfeld Gymnasium
D = bis Burglengenfeld Rathaus **sf** = nur an schulfreien Tagen **bn** = über Burglengenfeld Naabtalpark
E = bis Teublitz Rathaus

Fahrwege mit Fahrzeit in Minuten

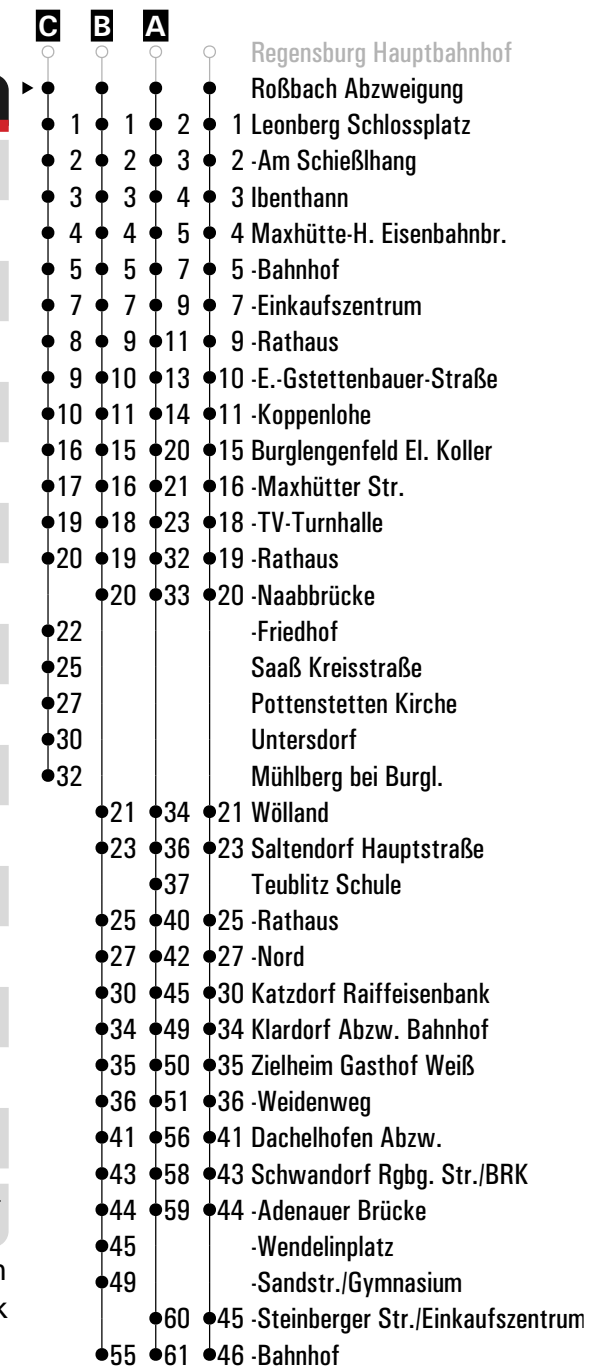


	Montag - Freitag	Samstag	Sonn-/Feiertag
05			
06	04	35 ^B _s	38 ^{sf}
07	11 ^{sf}	15 ^{A bg} _{bn s}	
08	16		46
09	16		
10	16		
11	16 ^{bg}	57 ^{B E} _{bg s}	46
12	21 ^{bg}	51 ^C _{bg}	
13	18 ^{bg}		
14	18		
15	18 ^{bg bn} _{sf}	18 ^{A bg} _{bn s}	
16	18	54 ^D _{bg}	
17	18	46 ^E	46
18	18	53 ^E	
19	18		46
20	42	15	
21	44 ^F		46 ^D

Am 24.12. und 31.12. Verkehr wie an Samstagen falls diese Tage nicht auf einen Sonntag fallen. Einschränkungen Gültig ab 15.12.2024
hierzu entnehmen Sie bitte der Tagespresse oder unter www.rvv.de

A - C = Fahrwege
D = bis Burglengenfeld Rathaus
E = bis Schwandorf Sandstr./Gymnasium
F = bis Teublitz Rathaus
s = nur an Schultagen
sf = nur an schulfreien Tagen
bg = über Burglengenfeld Gymnasium
bn = über Burglengenfeld Naabtalpark

Fahrwege mit Fahrzeit in Minuten

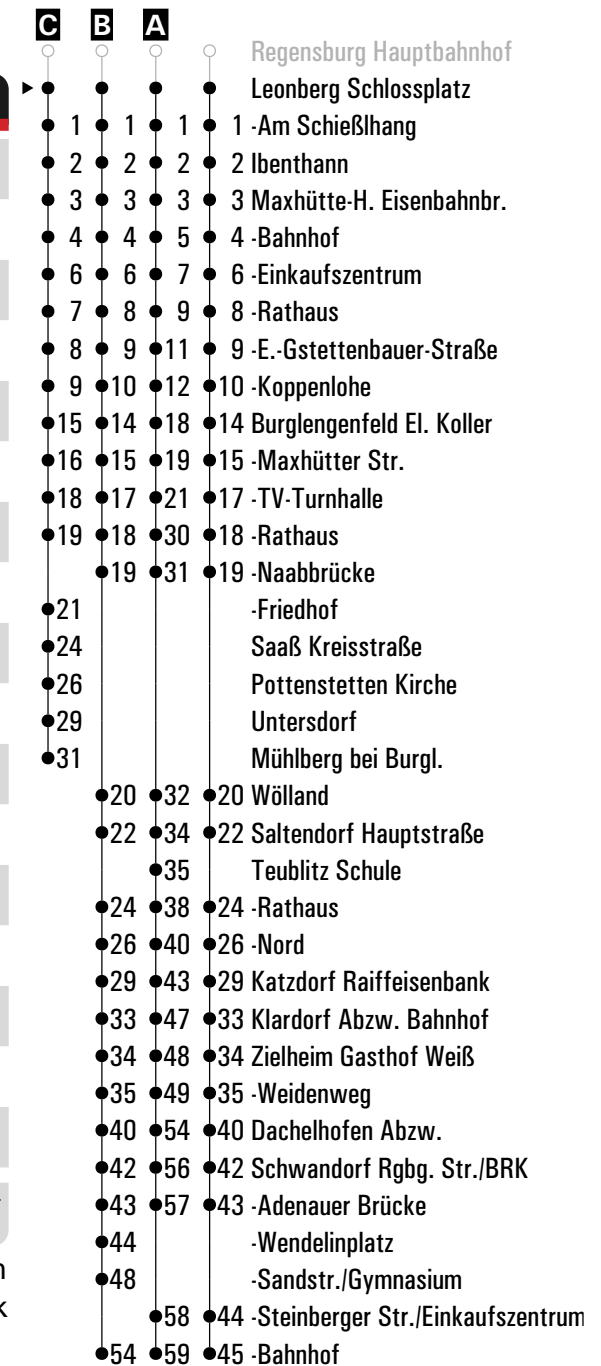


	Montag - Freitag	Samstag	Sonn-/Feiertag
05			
06	05	36 ^{B_s}	39 ^{sf}
07	12 ^{sf}	17 ^{A_{bg} bn_s}	14
08	17		47
09	17		17
10	17		
11	17 ^{bg}		17
12	02 ^{B_E bg_s}	22 ^{bg}	52 ^{C_{bg}}
13	19 ^{bg}		17
14	19		17
15	19 ^{bg_{bn} sf}	19 ^{A_{bg} bn_s}	17
16	19	55 ^{D_{bg}}	
17	19	47 ^E	17
18	19	54 ^E	
19	19		47
20	43	16	
21	45 ^F		47 ^D

Am 24.12. und 31.12. Verkehr wie an Samstagen falls diese Tage nicht auf einen Sonntag fallen. Einschränkungen Gültig ab 15.12.2024
 hierzu entnehmen Sie bitte der Tagespresse oder unter www.rvv.de

A - C = Fahrwege
D = bis Burglengenfeld Rathaus
E = bis Schwandorf Sandstr./Gymnasium
F = bis Teublitz Rathaus
s = nur an Schultagen
sf = nur an schulfreien Tagen
bg = über Burglengenfeld Gymnasium
bn = über Burglengenfeld Naabtalpark

Fahrwege mit Fahrzeit in Minuten





Montag - Freitag

08												
09												
10												
11	21	bg	sDO									
12												
13												
14												

Am 24.12. und 31.12. Verkehr wie an Samstagen falls diese Tage nicht auf einen Sonntag fallen. Einschränkungen hierzu entnehmen Sie bitte der Tagespresse oder unter www.rvv.de Gültig ab 15.12.2024

sDO = nur donnerstags an Schultagen **bg** = über Burglengenfeld Gymnasium

Fahrwege mit Fahrzeit in Minuten

- Regensburg Hauptbahnhof
- ▶ ● Leonberg Förderschule
- 2 -Am Schießhang
- 3 Ibenthann
- 4 Maxhütte-H. Eisenbahnbr.
- 5 -Bahnhof
- 7 -Einkaufszentrum
- 9 -Rathaus
- 10 -E.-Gstettenbauer-Straße
- 11 -Koppenlohe
- 15 Burglengenfeld El. Koller
- 16 -Maxhütter Str.
- 18 -TV-Turnhalle
- 19 -Rathaus
- 20 -Naabbrücke
- 21 Wölland
- 23 Saltendorf Hauptstraße
- 25 Teublitz Rathaus
- 27 -Nord
- 30 Katzdorf Raiffeisenbank
- 34 Klardorf Abzw. Bahnhof
- 35 Zielheim Gasthof Weiß
- 36 -Weidenweg
- 41 Dachelhofen Abzw.
- 43 Schwandorf Rgbg. Str./BRK
- 44 -Adenauer Brücke
- 45 -Steinberger Str./Einkaufszentrum
- 46 -Bahnhof

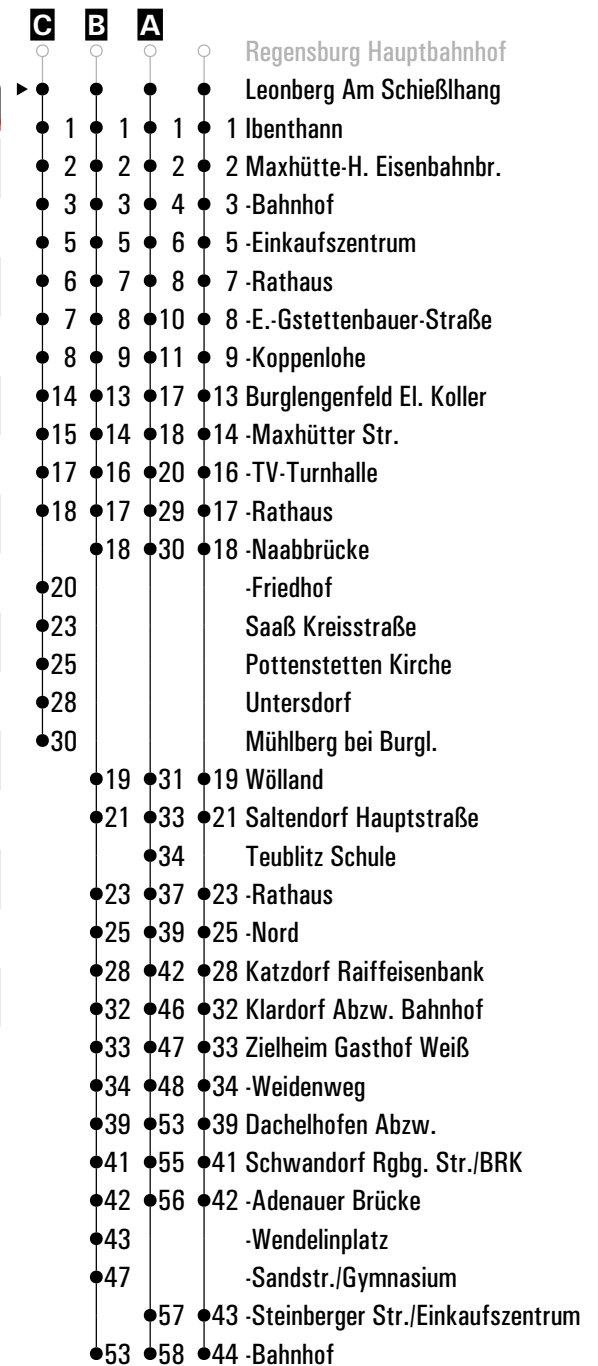
	Montag - Freitag	Samstag	Sonn-/Feiertag
06	06	37 ^B s	40 ^{sf}
07	13 ^{sf}	18 ^{A bg} bn s	15
08	18		48
09	18		18
10	18		
11	18 ^{S40} bg	23 ^{bg} sDO	48
12	03 ^{B E} bg s	23 ^{bg}	53 ^C bg
13	20 ^{bg}		18
14	20		18
15	20 ^{bg bn} sf	20 ^{A bg} bn s	18
16	20	56 ^D bg	
17	20	48 ^F	48
18	20	55 ^F	
19	20		48
20	44	17	
21	46 ^F		48 ^D

Am 24.12. und 31.12. Verkehr wie an Samstagen falls diese Tage nicht auf einen Sonntag fallen. Einschränkungen Gültig ab 15.12.2024 hierzu entnehmen Sie bitte der Tagespresse oder unter www.rvv.de

A - C = Fahrwege
D = bis Burglengenfeld Rathaus
E = bis Schwandorf Sandstr./Gymnasium
F = bis Teublitz Rathaus
s = nur an Schultagen

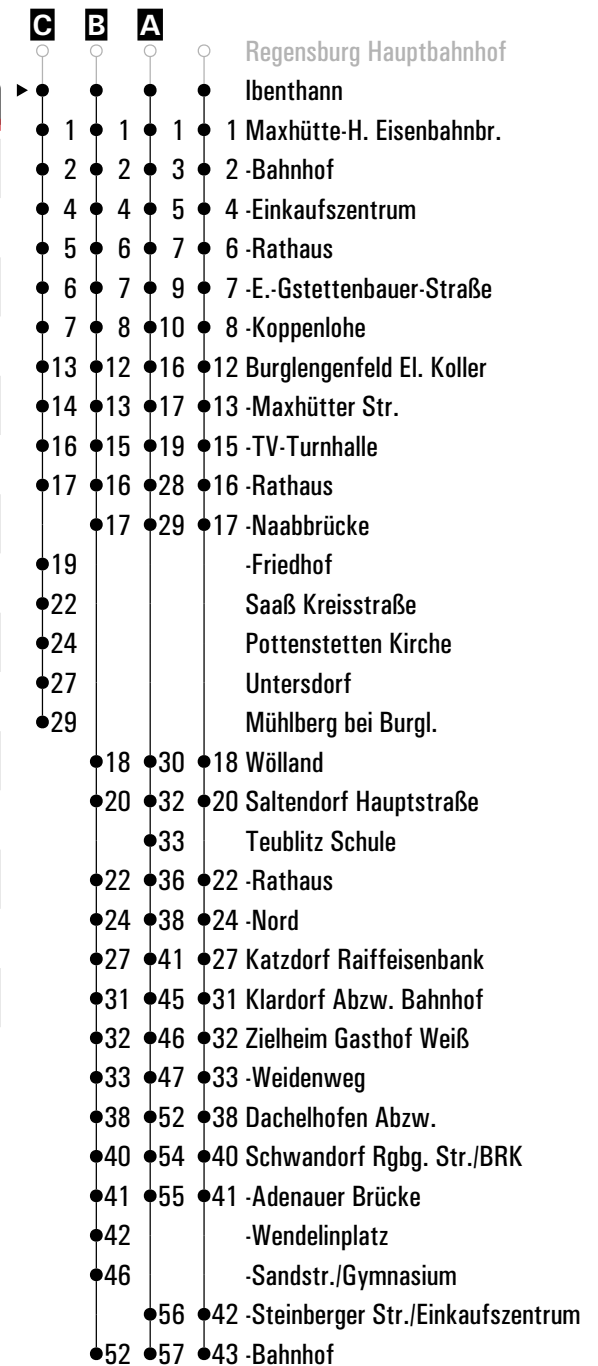
sf = nur an schulfreien Tagen
sDO = nur donnerstags an Schultagen
S40 = täglich, ausser an Schul-Donnerstagen
bg = über Burglengenfeld Gymnasium
bn = über Burglengenfeld Naabtalpark

Fahrwege mit Fahrzeit in Minuten



	Montag - Freitag	Samstag	Sonn-/Feiertag
06	07	38 ^B	41 ^{sf}
07	14 ^{sf}	19 ^{A bg bn s}	16
08	19	19	49
09	19	19	
10	19		
11	19 ^{S40 bg}	24 ^{bg sDO}	19
12	04 ^{B E bg s}	24 ^{bg}	54 ^{C bg}
13	21 ^{bg}		19
14	21		19
15	21 ^{bg bn sf}	21 ^{A bg bn s}	19
16	21	57 ^{D bg}	
17	21	49 ^F	19
18	21	56 ^F	
19	21		49
20	45	18	
21	47 ^F		49 ^D

Fahrwege mit Fahrzeit in Minuten



Am 24.12. und 31.12. Verkehr wie an Samstagen falls diese Tage nicht auf einen Sonntag fallen. Einschränkungen Gültig ab 15.12.2024 hierzu entnehmen Sie bitte der Tagespresse oder unter www.rvv.de

A - C = Fahrwege

D = bis Burglengenfeld Rathaus

E = bis Schwandorf Sandstr./Gymnasium

F = bis Teublitz Rathaus

s = nur an Schultagen

sf = nur an schulfreien Tagen

sDO = nur donnerstags an Schultagen

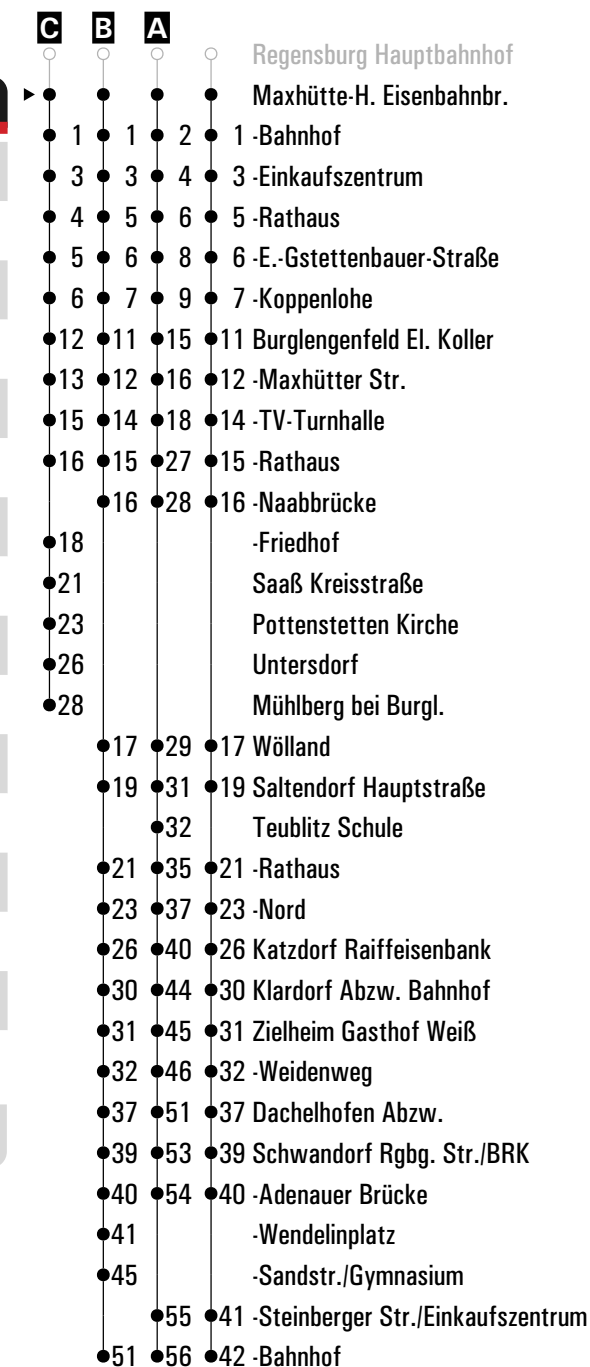
S40 = täglich, ausser an Schul-Donnerstagen

bg = über Burglengenfeld Gymnasium

bn = über Burglengenfeld Naabtalpark

	Montag - Freitag			Samstag	Sonn-/Feiertag		
06	08	39 ^B	42 ^{sf}				
07	15 ^{sf}	20 ^{A bg bn s}		17			
08	20			20		50	
09	20			20			
10	20						
11	20 ^{S40 bg}	25 ^{bg sDO}		20		50	
12	05 ^{B E bg s}	25 ^{bg}	55 ^{C bg}	20			
13	22 ^{bg}			20			
14	22			20			
15	22 ^{bg bn sf}	22 ^{A bg bn s}		20			
16	22	58 ^{D bg}					
17	22	50 ^F		20		50	
18	22	57 ^F					
19	22					50	
20	46			19			
21	48 ^F					50 ^D	

Fahrwege mit Fahrzeit in Minuten



Am 24.12. und 31.12. Verkehr wie an Samstagen falls diese Tage nicht auf einen Sonntag fallen. Einschränkungen Gültig ab 15.12.2024 hierzu entnehmen Sie bitte der Tagespresse oder unter www.rvv.de

A - C = Fahrwege

D = bis Burglengenfeld Rathaus

E = bis Schwandorf Sandstr./Gymnasium

F = bis Teublitz Rathaus

s = nur an Schultagen

sf = nur an schulfreien Tagen

sDO = nur donnerstags an Schultagen

S40 = täglich, ausser an Schul-Donnerstagen

bg = über Burglengenfeld Gymnasium

bn = über Burglengenfeld Naabtalpark

	Montag - Freitag	Samstag	Sonn-/Feiertag
06	09	40 ^B s	43 ^{sf}
07	16 ^{sf}	22 ^A bg bn s	18
08	21		21
09	21		21
10	21		51
11	21 ^{S40} bg	26 ^{bg} sDO	21
12	09 ^B E bg s	26 ^{bg}	56 ^C bg
13	23 ^{bg}		21
14	23		21
15	23 ^{bg} bn sf	23 ^A bg bn s	21
16	23	59 ^D bg	
17	23	51 ^F	21
18	23	58 ^F	
19	23		51
20	47	20	
21	49 ^F		51 ^D

Am 24.12. und 31.12. Verkehr wie an Samstagen falls diese Tage nicht auf einen Sonntag fallen. Einschränkungen Gültig ab 15.12.2024
hierzu entnehmen Sie bitte der Tagespresse oder unter www.rvv.de

A - C = Fahrwege

D = bis Burglengenfeld Rathaus

E = bis Schwandorf Sandstr./Gymnasium

F = bis Teublitz Rathaus

s = nur an Schultagen

sf = nur an schulfreien Tagen

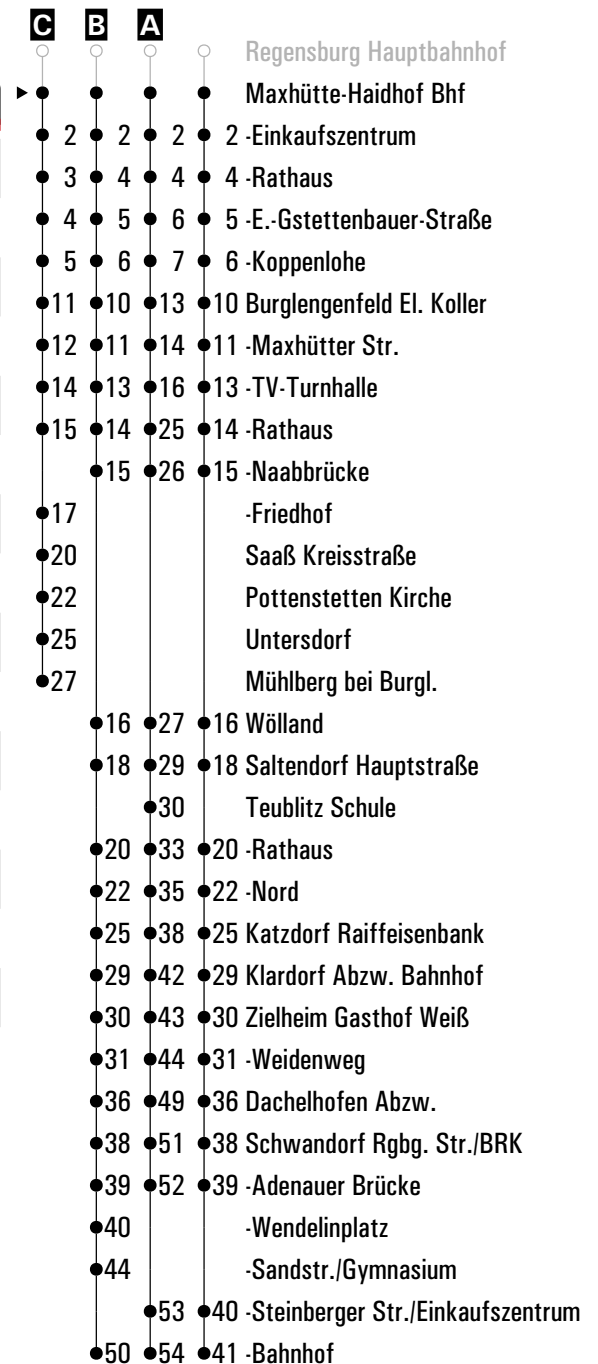
sDO = nur donnerstags an Schultagen

S40 = täglich, ausser an Schul-Donnerstagen

bg = über Burglengenfeld Gymnasium

bn = über Burglengenfeld Naabtalpark

Fahrwege mit Fahrzeit in Minuten



	Montag - Freitag			Samstag	Sonn-/Feiertag
06	11	42 ^B _s	45 ^{sf}		
07	18 ^{sf}	24 ^A _{bn} ^{bg} _s		20	
08	23			23	53
09	23			23	
10	23				
11	23 ^{S40} _{bg}	28 ^{bg} _{sDO}		23	53
12	11 ^{BE} _{bg} _s	28 ^{bg}	58 ^C _{bg}	23	
13	25 ^{bg}			23	
14	25			23	
15	25 ^{bg} _{bn} ^{sf}	25 ^A _{bn} ^{bg} _s		23	
16	25				
17	01 ^D _{bg}	25	53 ^F	23	53
18	25				
19	00 ^F	25			53
20	49			22	
21	51 ^F				53 ^D

Am 24.12. und 31.12. Verkehr wie an Samstagen falls diese Tage nicht auf einen Sonntag fallen. Einschränkungen Gültig ab 15.12.2024 hierzu entnehmen Sie bitte der Tagespresse oder unter www.rvv.de

A - C = Fahrwege

D = bis Burglengenfeld Rathaus

E = bis Schwandorf Sandstr./Gymnasium

F = bis Teublitz Rathaus

s = nur an Schultagen

sf = nur an schulfreien Tagen

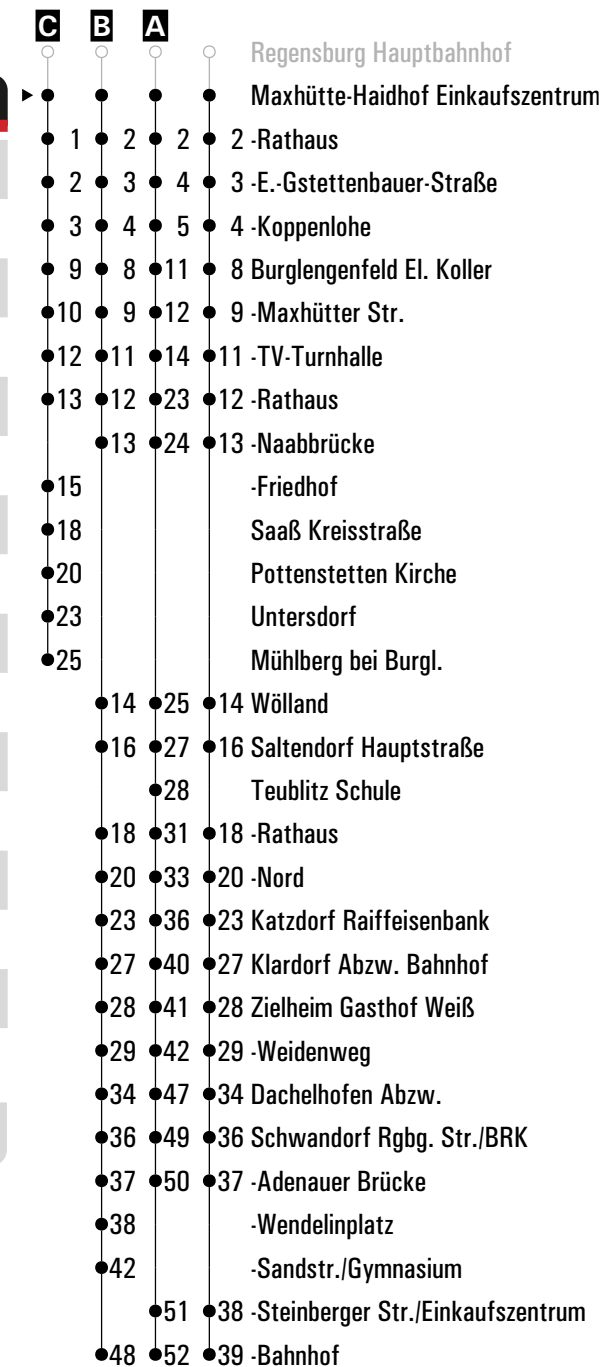
sDO = nur donnerstags an Schultagen

S40 = täglich, ausser an Schul-Donnerstagen

bg = über Burglengenfeld Gymnasium

bn = über Burglengenfeld Naabtalpark

Fahrwege mit Fahrzeit in Minuten



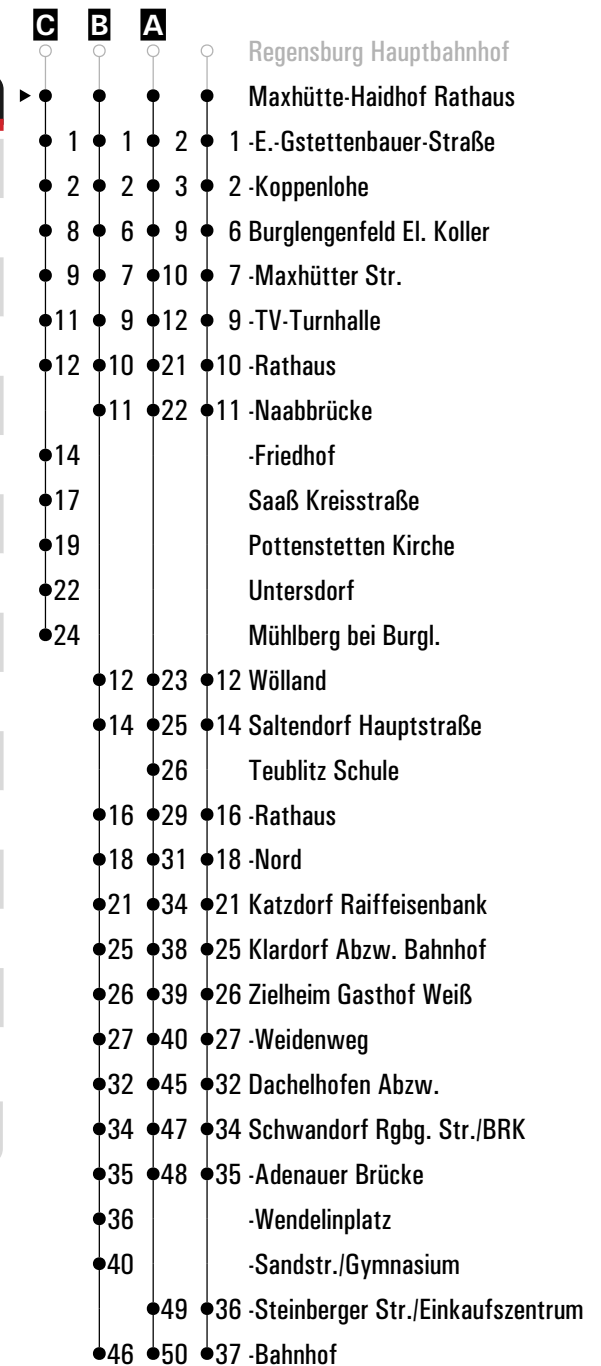
	Montag - Freitag	Samstag	Sonn-/Feiertag
06	13	44 ^B _S	47 ^{sf}
07	20 ^{sf}	26 ^A _{bg} ^{bn} _s	22
08	25		55
09	25		
10	25		
11	25 ^{S40} _{bg}	30 ^{bg} _{sDO}	55
12	13 ^{BE} _{bg} _s	30 ^{bg}	59 ^C _{bg}
13	27 ^{bg}		
14	27		
15	27 ^{bg} _{bn} _{sf}	27 ^A _{bg} _{bn} _s	
16	27		
17	03 ^D _{bg}	27	55 ^F
18	27		
19	02 ^F	27	55
20	51	24	
21	53 ^F		55 ^D

Am 24.12. und 31.12. Verkehr wie an Samstagen falls diese Tage nicht auf einen Sonntag fallen. Einschränkungen Gültig ab 15.12.2024 hierzu entnehmen Sie bitte der Tagespresse oder unter www.rvv.de

A - C = Fahrwege
D = bis Burglengenfeld Rathaus
E = bis Schwandorf Sandstr./Gymnasium
F = bis Teublitz Rathaus
s = nur an Schultagen

sf = nur an schulfreien Tagen
sDO = nur donnerstags an Schultagen
S40 = täglich, ausser an Schul-Donnerstagen
bg = über Burglengenfeld Gymnasium
bn = über Burglengenfeld Naabtalpark

Fahrwege mit Fahrzeit in Minuten



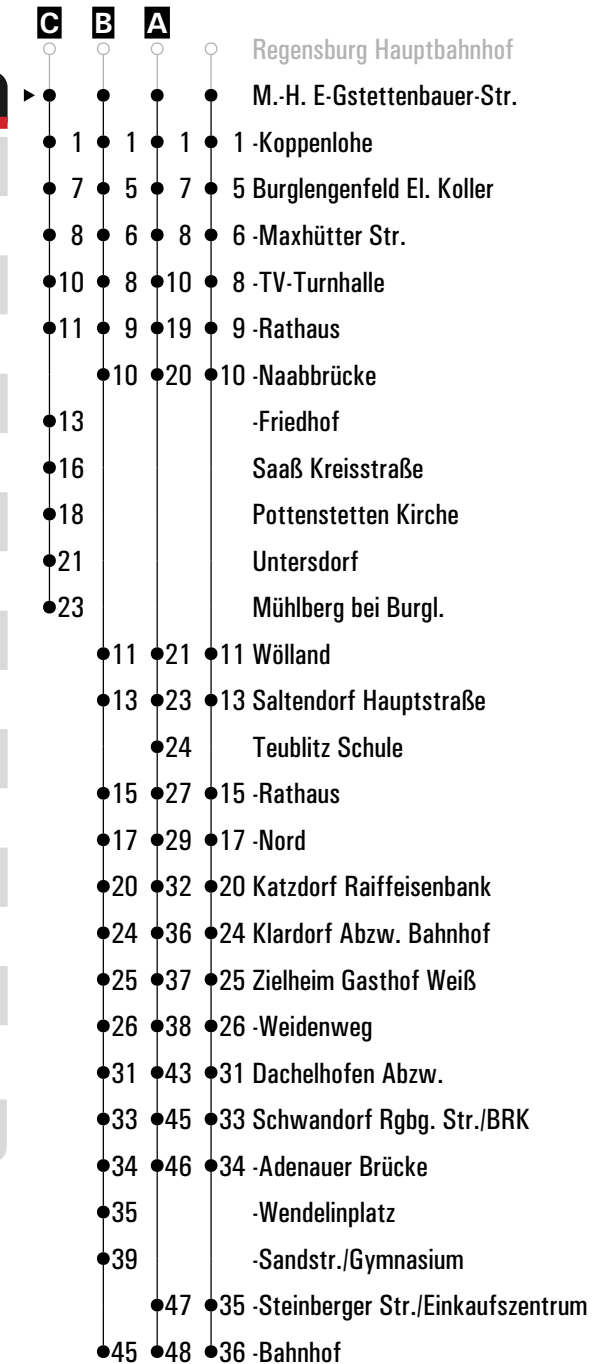
	Montag - Freitag	Samstag	Sonn-/Feiertag
06	14	45 ^B s	48 ^{sf}
07	21 ^{sf}	28 ^A bg bn s	23
08	26		56
09	26		
10	26		
11	26 ^{S40} bg	31 ^{bg} sDO	56
12	14 ^B E bg s	31 ^{bg}	
13	00 ^C bg	28 ^{bg}	
14	28		
15	28 ^{bg} bn sf	28 ^A bg bn s	
16	28		
17	04 ^D bg	28	56 ^F
18	28		
19	03 ^F	28	56
20	52	25	
21	54 ^F		56 ^D

Am 24.12. und 31.12. Verkehr wie an Samstagen falls diese Tage nicht auf einen Sonntag fallen. Einschränkungen Gültig ab 15.12.2024 hierzu entnehmen Sie bitte der Tagespresse oder unter www.rvv.de

A - C = Fahrwege
D = bis Burglengenfeld Rathaus
E = bis Schwandorf Sandstr./Gymnasium
F = bis Teublitz Rathaus
s = nur an Schultagen

sf = nur an schulfreien Tagen
sDO = nur donnerstags an Schultagen
S40 = täglich, ausser an Schul-Donnerstagen
bg = über Burglengenfeld Gymnasium
bn = über Burglengenfeld Naabtalpark

Fahrwege mit Fahrzeit in Minuten



	Montag - Freitag	Samstag	Sonn-/Feiertag
06	15	46 ^B _S	49 ^{sf}
07	22 ^{sf}	29 ^A _{bg} ^{bn} _s	24
08	27		57
09	27		
10	27		
11	27 ^{S40} _{bg}	32 ^{bg} _{sDO}	57
12	15 ^{BE} _{bg} _s	32 ^{bg}	
13	01 ^C _{bg}	29 ^{bg}	
14	29		
15	29 ^{bg} _{bn} _{sf}	29 ^A _{bg} _{bn} _s	
16	29		
17	05 ^D _{bg}	29	57 ^F
18	29		
19	04 ^F	29	57
20	53	26	
21	55 ^F		57 ^D

Am 24.12. und 31.12. Verkehr wie an Samstagen falls diese Tage nicht auf einen Sonntag fallen. Einschränkungen Gültig ab 15.12.2024 hierzu entnehmen Sie bitte der Tagespresse oder unter www.rvv.de

A - C = Fahrwege

D = bis Burglengenfeld Rathaus

E = bis Schwandorf Sandstr./Gymnasium

F = bis Teublitz Rathaus

s = nur an Schultagen

sf = nur an schulfreien Tagen

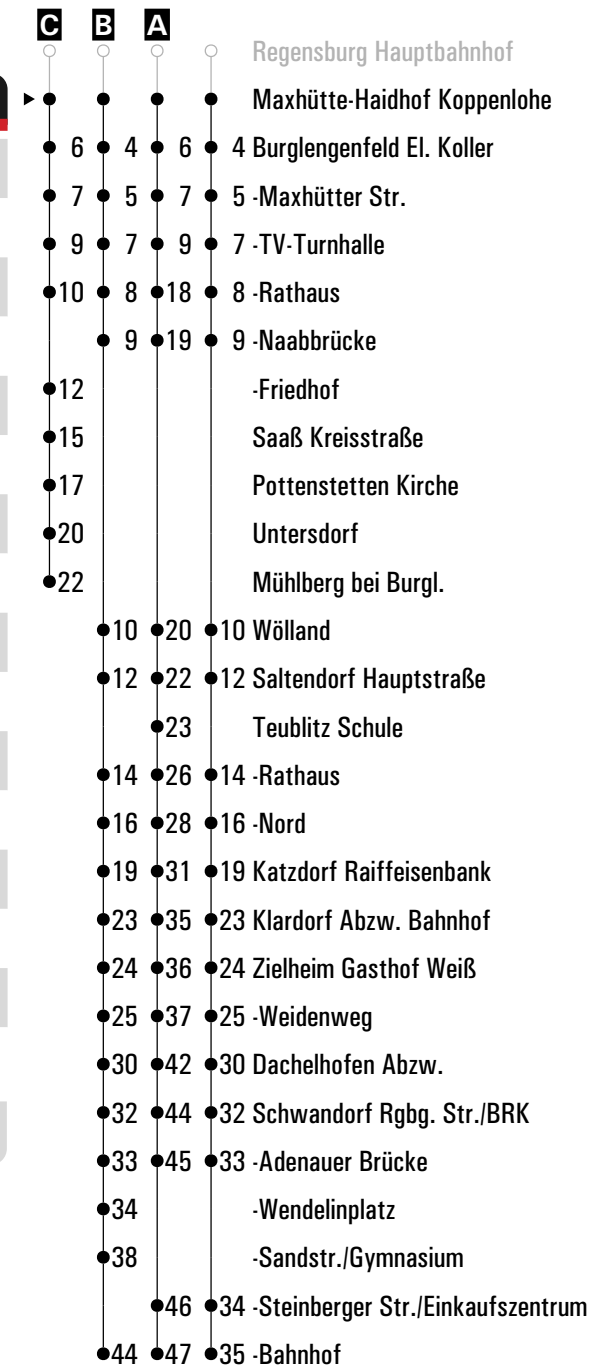
sDO = nur donnerstags an Schultagen

S40 = täglich, ausser an Schul-Donnerstagen

bg = über Burglengenfeld Gymnasium

bn = über Burglengenfeld Naabtalpark

Fahrwege mit Fahrzeit in Minuten





Montag - Freitag

11																				
12																				
13	14	^{bg n}																		
14		_s																		
15																				

Am 24.12. und 31.12. Verkehr wie an Samstagen falls diese Tage nicht auf einen Sonntag fallen. Einschränkungen hierzu entnehmen Sie bitte der Tagespresse oder unter www.rvv.de Gültig ab 15.12.2024

n = am letzten Schultag vor den Weihnachts-, Winter-, Oster- und Pfingstferien um 11:25 Uhr, sowie am letzten Schultag vor den Sommerferien um 10:25 Uhr ab Naabtalpark

s = nur an Schultagen

bg = über Burglengenfeld Gymnasium

Fahrwege mit Fahrzeit in Minuten

- ▶ ● Burglengenfeld Naabtalpark
- 8 -Elektro Koller
- 9 -Maxhütter Str.
- 11 -TV-Turnhalle
- 12 -Rathaus
- 12 -Naabbrücke
- 13 Wölland
- 14 Saltendorf Hauptstraße
- 16 Teublitz Rathaus
- 17 -Nord
- 19 Premberg Brücke
- 21 Münchshofen Ortsmitte
- 22 -Brücke
- 26 Katzdorf Raiffeisenbank
- 29 Klardorf Abzw. Bahnhof
- 30 Zielheim Gasthof Weiß
- 30 -Weidenweg
- 36 Dachelhofen Abzw.
- 38 Schwandorf Rgbg. Str./BRK
- 40 -Adenauer Brücke
- 41 -Steinberger Str./Einkaufszentrum
- 42 -Bahnhof



Montag - Freitag

05
 06
 07
 08
 09
 10
 11
 12
 13
 14
 15
 16
 17
 18
 19
 20

43^s

45^s

Fahrwege mit Fahrzeit in Minuten

- Regensburg Hauptbahnhof
- ● Burglengenfeld Naabtalpark
- 4 -Rathaus
- 5 -Naabbrücke
- 6 Wölland
- 8 Saltendorf Hauptstraße
- 9 Teublitz Schule
- 12 -Rathaus
- 14 -Nord
- 17 Katzdorf Raiffeisenbank
- 21 Klardorf Abzw. Bahnhof
- 22 Zielheim Gasthof Weiß
- 23 -Weidenweg
- 28 Dachelhofen Abzw.
- 30 Schwandorf Rgbg. Str./BRK
- 31 -Adenauer Brücke
- 32 -Steinberger Str./Einkaufszentrum
- 33 -Bahnhof

Am 24.12. und 31.12. Verkehr wie an Samstagen falls diese Tage nicht auf einen Sonntag fallen. Einschränkungen hierzu entnehmen Sie bitte der Tagespresse oder unter www.rvv.de

Gültig ab 15.12.2024

s = nur an Schultagen



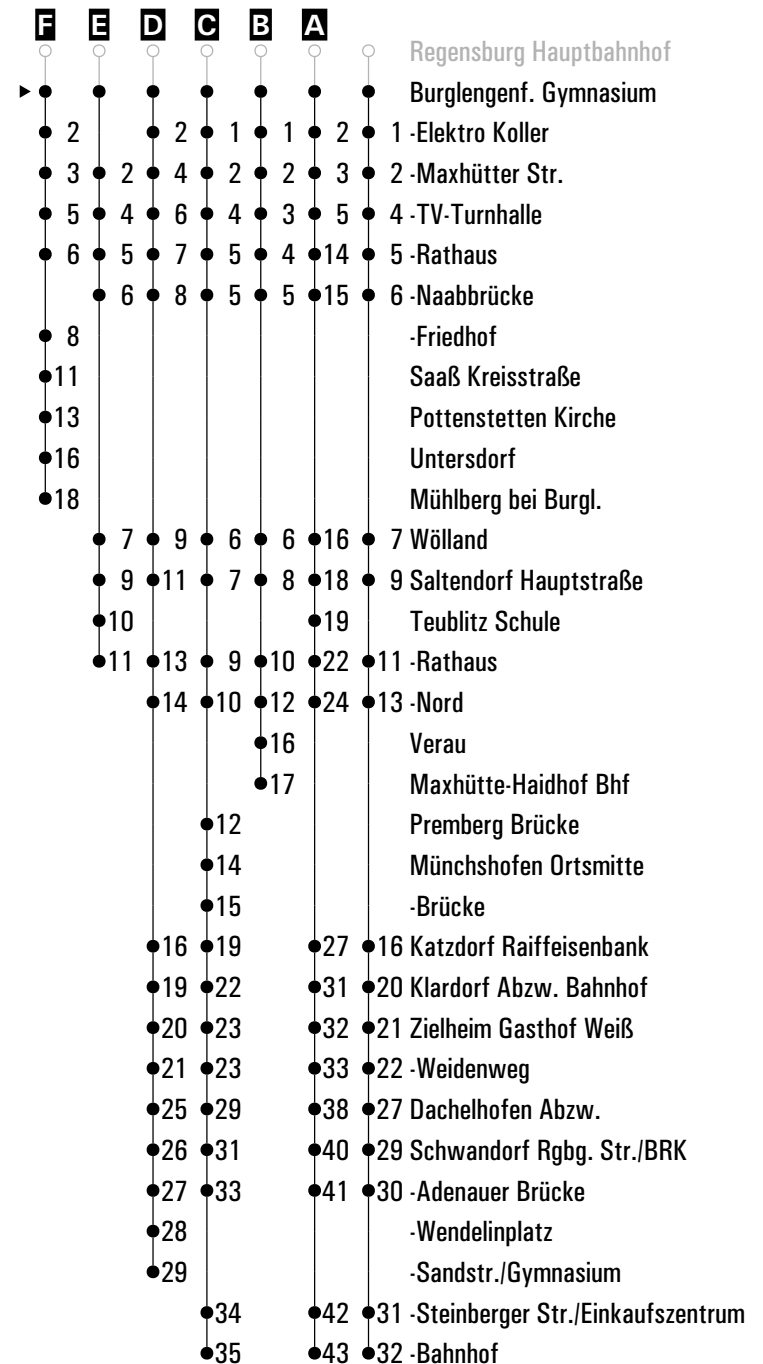
Montag - Freitag

04	58							
05								
06	06 ^B	41 ^B						
07	33 ^{A bn} _s	44 ^E _s						
08								
09								
10	30							
11	30 ^{S40}	35 ^{sDO}						
12	18 ^D _{sE}	35						
13	05 ^E	21 ^{C n} _s	32					
14								
15	36 ^{A bn} _s							
16								
17	08 ^G							

Am 24.12. und 31.12. Verkehr wie an Samstagen falls diese Tage nicht auf einen Sonntag fallen. Gültig ab 15.12.2024
 Einschränkungen hierzu entnehmen Sie bitte der Tagespresse oder unter www.rvv.de

- A - F** = Fahrwege
- n** = am letzten Schultag vor den Weihnachts-, Winter-, Oster- und Pfingstferien um 11:25 Uhr, sowie am letzten Schultag vor den Sommerferien um 10:25 Uhr ab Naabtalpark
- G** = bis Burglengenfeld Rathaus
- s** = nur an Schultagen
- sDO** = nur donnerstags an Schultagen
- S40** = täglich, ausser an Schul-Donnerstagen
- bn** = über Burglengenfeld Naabtalpark

Fahrwege mit Fahrzeit in Minuten



	Montag - Freitag				Samstag				Sonn-/Feiertag			
05												
06	18	49 ^A _S	52 ^{SF}									
07	25 ^{SF}				27							
08	30				30							
09	30				30				00			
10												
11					30							
12					30				00			
13					30							
14	32				30							
15	32 ^{bn} _{SF}				30							
16	32											
17	32				30							
18	00 ^C	32							00			
19	07 ^C	32										
20	56				29				00			
21	58 ^C											
22									00 ^B			

- A** ○ Regensburg Hauptbahnhof
- Burglengenfeld Am Hirtberg
- 1 ● 1 -Elektro Koller
- 2 ● 2 -Maxhütter Str.
- 4 ● 4 -TV-Turnhalle
- 5 ● 5 -Rathaus
- 6 ● 6 -Naabbrücke
- 7 ● 7 Wölland
- 9 ● 9 Saltendorf Hauptstraße
- 11 ● 11 Teublitz Rathaus
- 13 ● 13 -Nord
- 16 ● 16 Katzdorf Raiffeisenbank
- 20 ● 20 Klardorf Abzw. Bahnhof
- 21 ● 21 Zielheim Gasthof Weiß
- 22 ● 22 -Weidenweg
- 27 ● 27 Dachelhofen Abzw.
- 29 ● 29 Schwandorf Rgbg. Str./BRK
- 30 ● 30 -Adenauer Brücke
- 31 ● -Wendelinplatz
- 35 ● -Sandstr./Gymnasium
- 31 ● 31 -Steinberger Str./Einkaufszentrum
- 41 ● 32 -Bahnhof

Am 24.12. und 31.12. Verkehr wie an Samstagen falls diese Tage nicht auf einen Sonntag fallen. Einschränkungen hierzu entnehmen Sie bitte der Tagespresse oder unter www.rvv.de Gültig ab 15.12.2024

A = fährt A **C** = bis Teublitz Rathaus **SF** = nur an schulfreien Tagen **bn** = über Burglengenfeld Naabtalpark
B = bis Burglengenfeld Rathaus **S** = nur an Schultagen

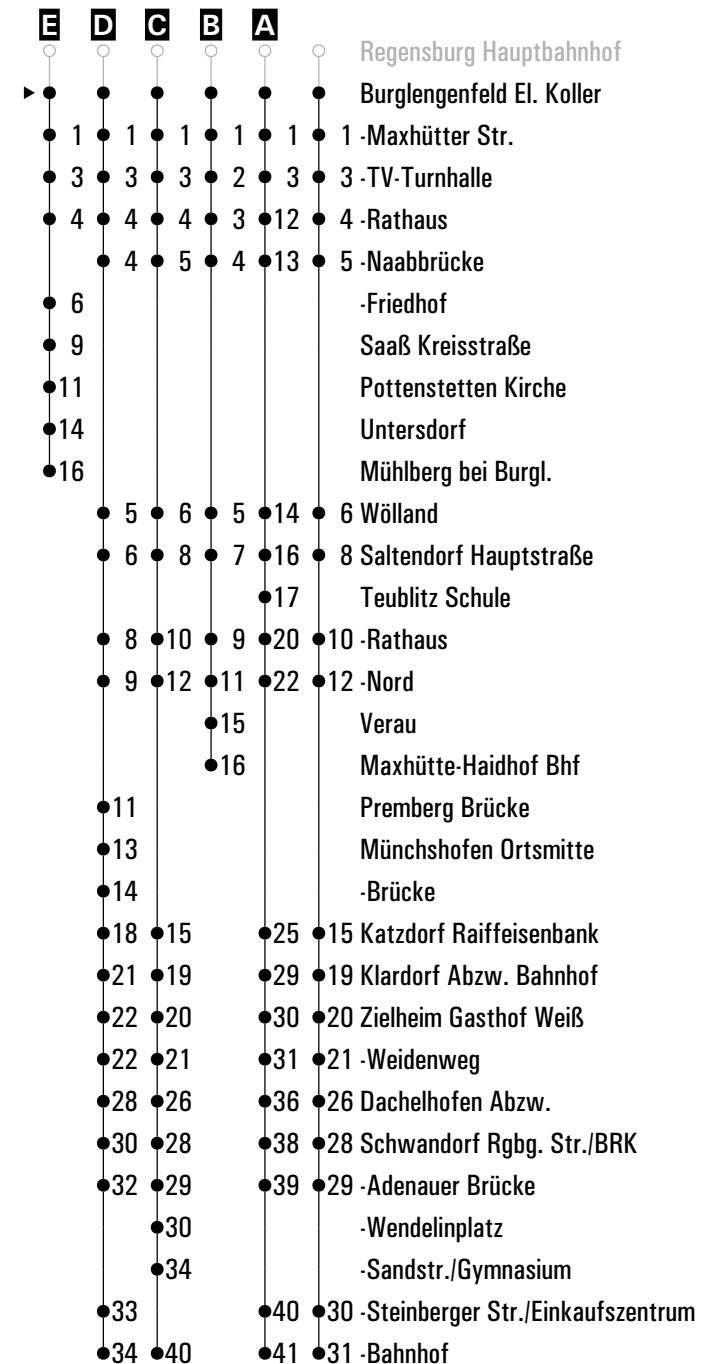
	Montag - Freitag					Samstag					Sonn-/Feiertag				
04	59														
05															
06	07 ^B	19	42 ^B	50 ^C _S	53 ^{Sf}										
07	26 ^{Sf}	35 ^A _{bn} _S				28									
08	31					31									
09	31					31					01				
10	31														
11	31 ^{S40}	36 ^{sDO}				31									
12	20 ^C _S ^G	36				31					01				
13	07 ^E	22 ^D _S ^h	33			31									
14	33					31									
15	33 ^{bn} _{Sf}	37 ^A _{bn} _S				31									
16	33														
17	09 ^F	33				31									
18	01 ^H	33									01				
19	08 ^H	33													
20	57					30					01				
21	59 ^H														
22											01 ^E				

Am 24.12. und 31.12. Verkehr wie an Samstagen falls diese Tage nicht auf einen Sonntag fallen.
Einschränkungen hierzu entnehmen Sie bitte der Tagespresse oder unter www.rvv.de

Gültig ab 15.12.2024

- A - E** = Fahrwege
- n** = am letzten Schultag vor den Weihnachts-, Winter-, Oster- und Pfingstferien um 11:25 Uhr, sowie am letzten Schultag vor den Sommerferien um 10:25 Uhr ab Naabtalpark
- F** = bis Burglengenfeld Rathaus
- G** = bis Schwandorf Sandstr./Gymnasium
- H** = bis Teublitz Rathaus
- s** = nur an Schultagen
- Sf** = nur an schulfreien Tagen
- sDO** = nur donnerstags an Schultagen
- S40** = täglich, ausser an Schul-Donnerstagen
- bn** = über Burglengenfeld Naabtalpark

Fahrwege mit Fahrzeit in Minuten



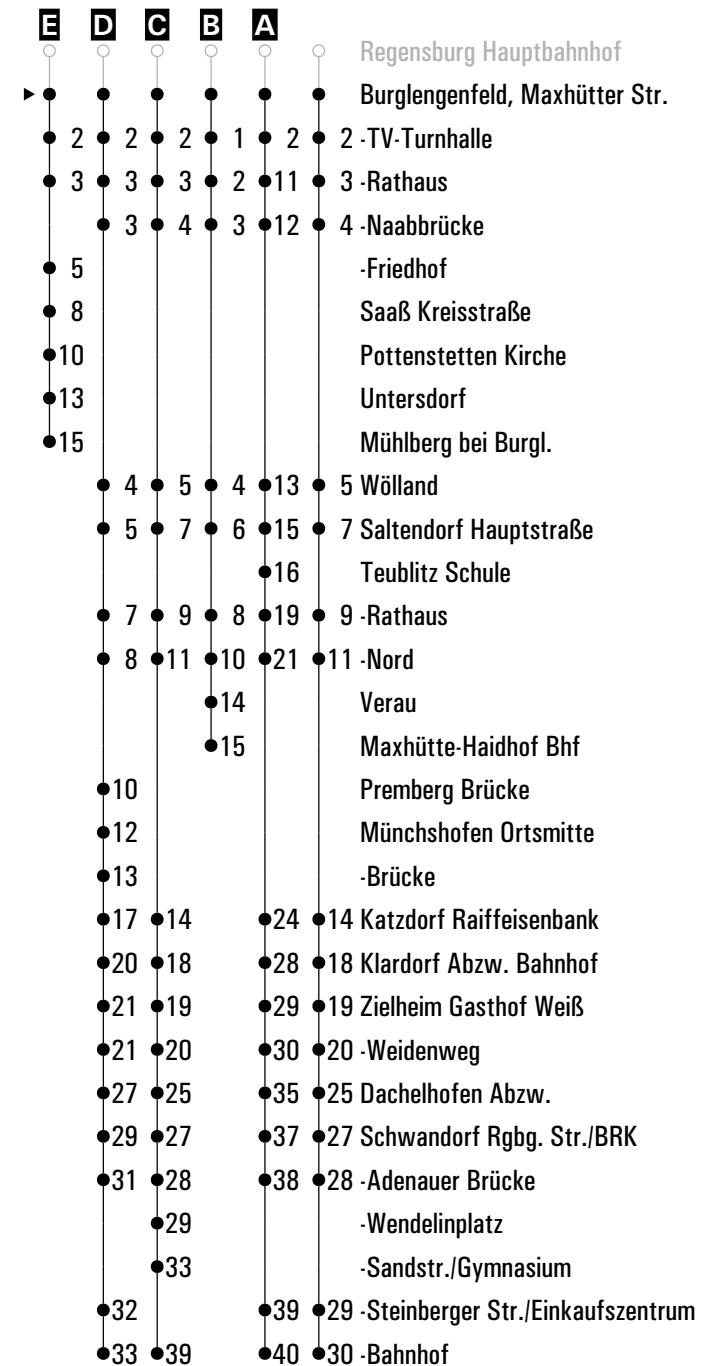
	Montag - Freitag					Samstag	Sonn-/Feiertag
05	00						
06	08 ^B	20	43 ^B	51 ^{C_S}	54 ^{Sf}		
07	27 ^{Sf}	36 ^{A_Sbn}	46 ^{A_SH}			30	
08	32					33	
09	32					33	02
10	32						
11	32 ^{S40}	37 ^{sDO}				33	
12	22 ^{C_SG}	37				33	02
13	08 ^E	23 ^{D_Sn}	34			33	
14	34					33	
15	34 ^{bn_{Sf}}	38 ^{A_Sbn}				33	
16	34						
17	10 ^F	34				33	
18	02 ^H	34					02
19	09 ^H	34					
20	58					32	02
21							
22	00 ^H						02 ^E

Am 24.12. und 31.12. Verkehr wie an Samstagen falls diese Tage nicht auf einen Sonntag fallen.
Einschränkungen hierzu entnehmen Sie bitte der Tagespresse oder unter www.rvv.de

Gültig ab 15.12.2024

- A - E** = Fahrwege
- n** = am letzten Schultag vor den Weihnachts-, Winter-, Oster- und Pfingstferien um 11:25 Uhr, sowie am letzten Schultag vor den Sommerferien um 10:25 Uhr ab Naabtalpark
- F** = bis Burglengenfeld Rathaus
- G** = bis Schwandorf Sandstr./Gymnasium
- H** = bis Teublitz Rathaus
- s** = nur an Schultagen
- Sf** = nur an schulfreien Tagen
- sDO** = nur donnerstags an Schultagen
- S40** = täglich, ausser an Schul-Donnerstagen
- bn** = über Burglengenfeld Naabtalpark

Fahrwege mit Fahrzeit in Minuten



	Montag - Freitag					Samstag	Sonn-/Feiertag
05	01						
06	09 ^B	22	44 ^B	53 ^C _S	56 ^{Sf}		
07	29 ^{Sf}	38 ^A _S	48 ^{AH} _S			31	
08	34					34	
09	34					34	04
10	34						
11	34 ^{S40}	39 ^{sDO}				34	
12	24 ^C _S ^G	38 ^S	39 ^{Sf}			34	04
13	10 ^E	25 ^{Dn} _S	36			34	
14	36					34	
15	36 ^{Sf}	40 ^A _S				34	
16	36						
17	12 ^F	36				34	
18	04 ^H	36					04
19	11 ^H	36					
20						33	04
21	00						
22	02 ^H						04 ^F

Am 24.12. und 31.12. Verkehr wie an Samstagen falls diese Tage nicht auf einen Sonntag fallen.
Einschränkungen hierzu entnehmen Sie bitte der Tagespresse oder unter www.rvv.de

Gültig ab 15.12.2024

A - E = Fahrwege

n = am letzten Schultag vor den Weihnachts-, Winter-, Oster- und Pfingstferien um 11:25 Uhr, sowie am letzten Schultag vor den Sommerferien um 10:25 Uhr ab Naabtalpark

F = bis Burglengenfeld Rathaus

G = bis Schwandorf Sandstr./Gymnasium

H = bis Teublitz Rathaus

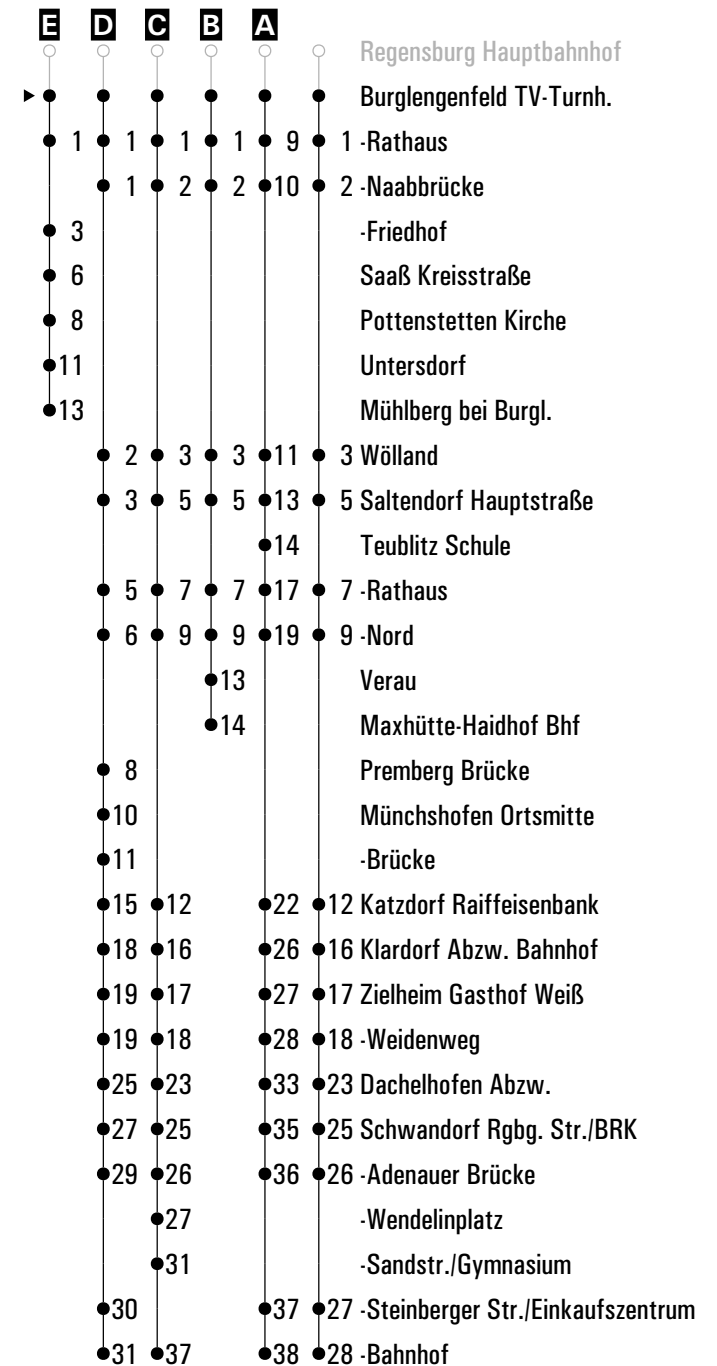
S = nur an Schultagen

Sf = nur an schulfreien Tagen

sDO = nur donnerstags an Schultagen

S40 = täglich, ausser an Schul-Donnerstagen

Fahrwege mit Fahrzeit in Minuten

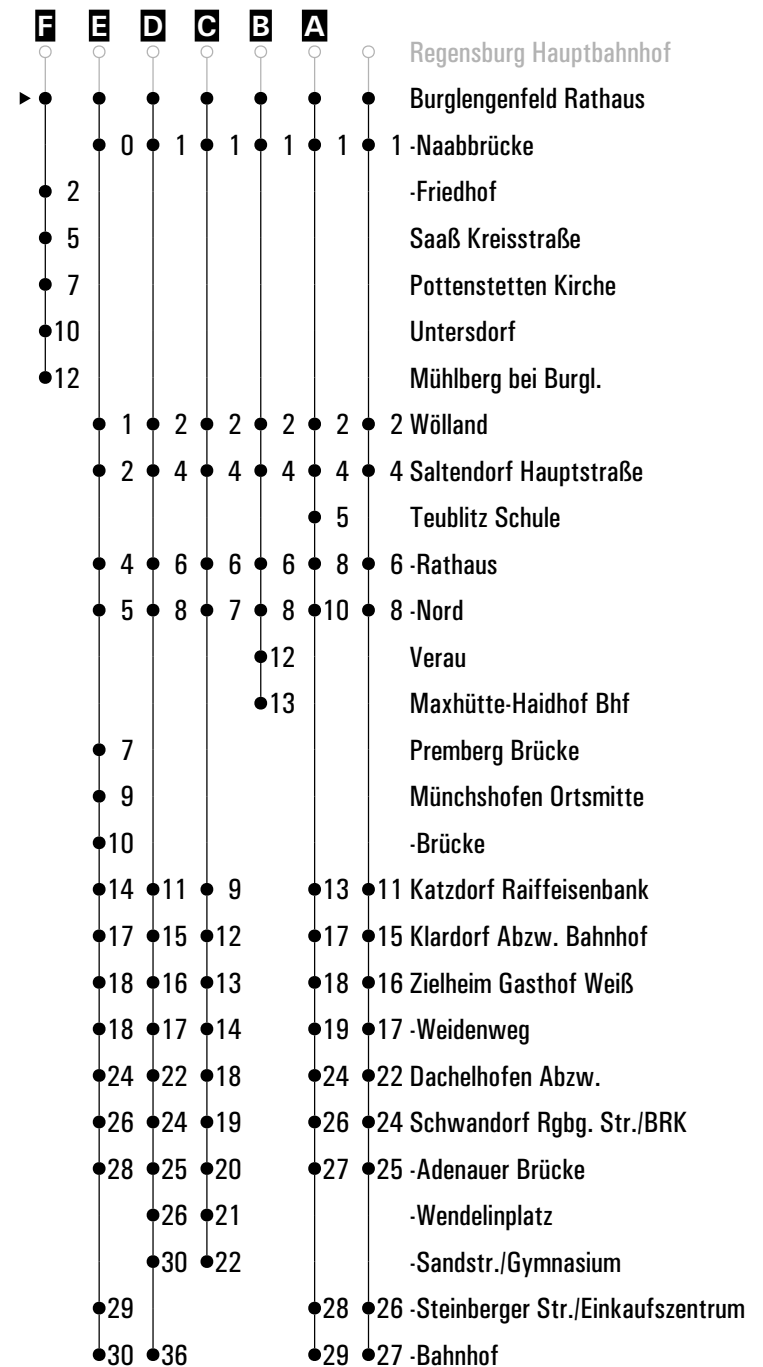


	Montag - Freitag						Samstag	Sonn-/Feiertag
05	02	55						
06	10 ^B	23	45 ^B	51 ^C _S	54 ^D _S	57 ^{sf}		
07	30 ^{sf}	47 ^A _S	49 ^A _S ^G				32	
08	35						35	
09	35						35	
10	35						05	
11	35 ^{S40}	40 ^{sDO}					35	
12	25 ^G _S ^F	40					35	
13	11 ^F	26 ^E _S ⁿ	37				35	
14	37						35	
15	37 ^{sf}	49 ^A _S					35	
16	37							
17	37						35	
18	05 ^G	37					05	
19	12 ^G	37						
20						34	05	
21	01							
22	03 ^G							

Am 24.12. und 31.12. Verkehr wie an Samstagen falls diese Tage nicht auf einen Sonntag fallen. Einschränkungen hierzu entnehmen Sie bitte der Tagespresse oder unter www.rvv.de Gültig ab 15.12.2024

- A - F** = Fahrwege
- n** = am letzten Schultag vor den Weihnachts-, Winter-, Oster- und Pfingstferien um 11:25 Uhr, sowie am letzten Schultag vor den Sommerferien um 10:25 Uhr ab Naabtalpark
- G** = bis Teublitz Rathaus
- S** = nur an Schultagen
- sf** = nur an schulfreien Tagen
- sDO** = nur donnerstags an Schultagen
- S40** = täglich, ausser an Schul-Donnerstagen

Fahrwege mit Fahrzeit in Minuten



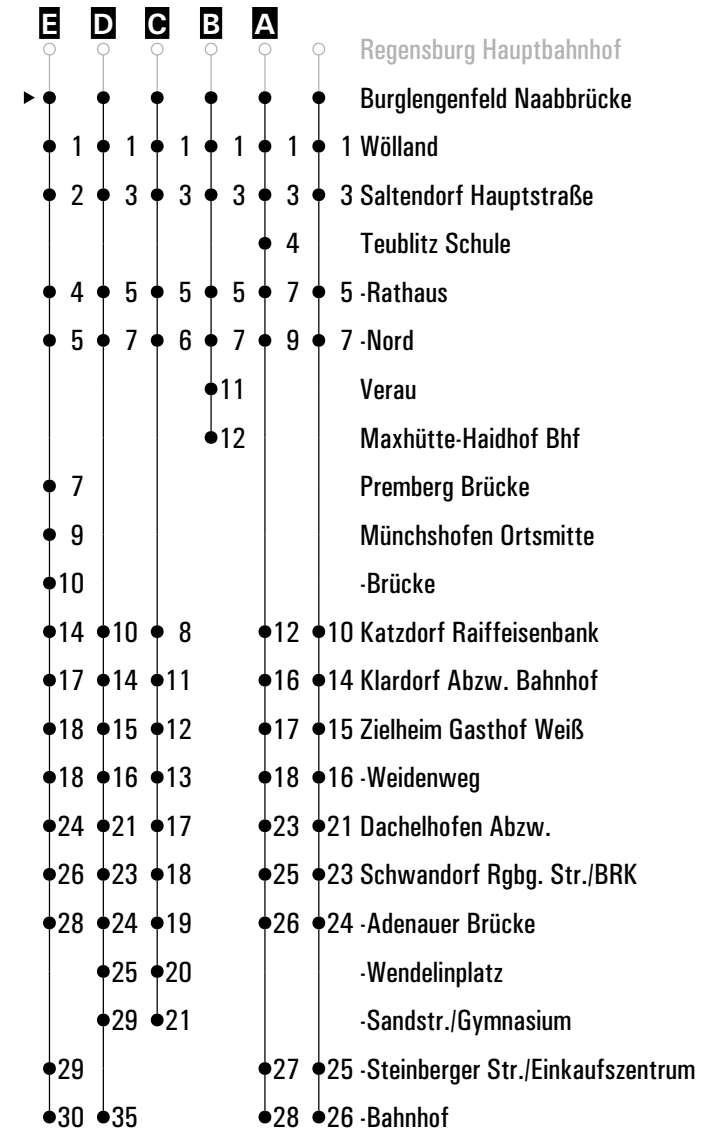
	Montag - Freitag						Samstag	Sonn-/Feiertag
05	03	56						
06	11 ^B	24	46 ^B	52 ^C _S	55 ^D _S	58 ^{Sf}		
07	31 ^{Sf}	48 ^A _S	50 ^A _S ^F				33	
08	36						36	
09	36						36	
10	36						06	
11	36 ^{S40}	41 ^{sDO}					36	
12	26 ^C _S	41					36	
13	26 ^E _S ⁿ	38					36	
14	38						36	
15	38 ^{Sf}	50 ^A _S					36	
16	38							
17	38						36	
18	06 ^F	38					06	
19	13 ^F	38						
20							35	
21	02						06	
22	04 ^F							

Am 24.12. und 31.12. Verkehr wie an Samstagen falls diese Tage nicht auf einen Sonntag fallen.
Einschränkungen hierzu entnehmen Sie bitte der Tagespresse oder unter www.rvv.de

Gültig ab 15.12.2024

- A - E** = Fahrwege
- n** = am letzten Schultag vor den Weihnachts-, Winter-, Oster- und Pfingstferien um 11:25 Uhr, sowie am letzten Schultag vor den Sommerferien um 10:25 Uhr ab Naabtalpark
- F** = bis Teublitz Rathaus
- S** = nur an Schultagen
- Sf** = nur an schulfreien Tagen
- sDO** = nur donnerstags an Schultagen
- S40** = täglich, ausser an Schul-Donnerstagen

Fahrwege mit Fahrzeit in Minuten





Montag - Freitag

08																				
09																				
10																				
11																				
12																				
13	13																			
14																				
15																				
16																				
17																				
18																				

Fahrwege mit Fahrzeit in Minuten

- Regensburg Hauptbahnhof
- ▶ ● Burglengenf. Friedhof
- 3 Saaß Kreisstraße
- 5 Pottenstetten Kirche
- 8 Untersdorf
- 10 Mühlberg bei Burgl.

Am 24.12. und 31.12. Verkehr wie an Samstagen falls diese Tage nicht auf einen Sonntag fallen. Einschränkungen hierzu entnehmen Sie Gültig ab 15.12.2024 bitte der Tagespresse oder unter www.rvv.de



Montag - Freitag

08																				
09																				
10																				
11																				
12																				
13	16																			
14																				
15																				
16																				
17																				
18																				

Fahrwege mit Fahrzeit in Minuten

- Regensburg Hauptbahnhof
- ▶ ● Saaß Kreisstraße
- 2 Pottenstetten Kirche
- 5 Untersdorf
- 7 Mühlberg bei Burgl.

Am 24.12. und 31.12. Verkehr wie an Samstagen falls diese Tage nicht auf einen Sonntag fallen. Einschränkungen hierzu entnehmen Sie Gültig ab 15.12.2024 bitte der Tagespresse oder unter www.rvv.de



Montag - Freitag

08																				
09																				
10																				
11																				
12																				
13	18																			
14																				
15																				
16																				
17																				
18																				

Fahrwege mit Fahrzeit in Minuten

- Regensburg Hauptbahnhof
- ▶ ● Pottenstetten Kirche
- 3 Untersdorf
- 5 Mühlberg bei Burgl.

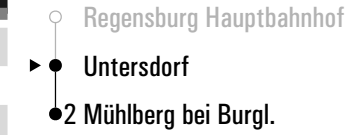
Am 24.12. und 31.12. Verkehr wie an Samstagen falls diese Tage nicht auf einen Sonntag fallen. Einschränkungen hierzu entnehmen Sie Gültig ab 15.12.2024 bitte der Tagespresse oder unter www.rvv.de



Montag - Freitag

08																				
09																				
10																				
11																				
12																				
13	21																			
14																				
15																				
16																				
17																				
18																				

Fahrwege mit Fahrzeit in Minuten



Am 24.12. und 31.12. Verkehr wie an Samstagen falls diese Tage nicht auf einen Sonntag fallen. Einschränkungen hierzu entnehmen Sie Gültig ab 15.12.2024 bitte der Tagespresse oder unter www.rvv.de

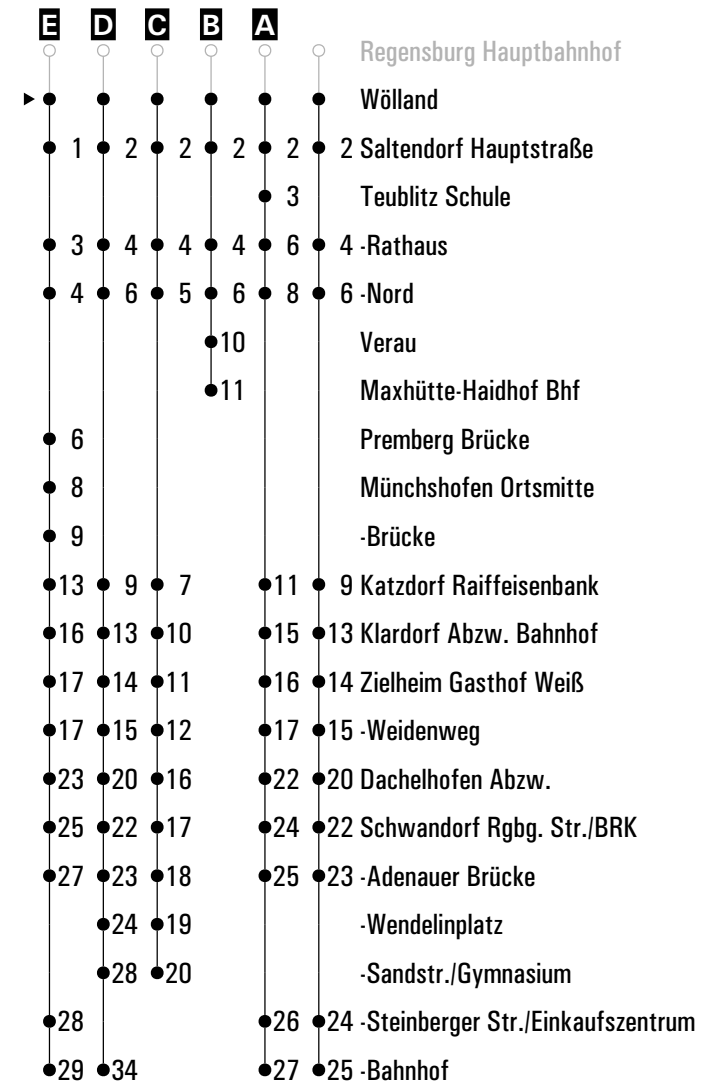
	Montag - Freitag						Samstag	Sonn-/Feiertag
05	04	57						
06	12 ^B	25	47 ^B	53 ^C _S	56 ^D _S	59 ^{Sf}		
07	32 ^{Sf}	49 ^A _S	51 ^A _S ^F				34	
08	37						37	
09	37						07	
10	37							
11	37 ^{S40}	42 ^{SDO}					37	
12	27 ^C _S ⁿ	42					07	
13	27 ^E _S ⁿ	39					37	
14	39						37	
15	39 ^{Sf}	51 ^A _S					37	
16	39							
17	39						37	
18	07 ^F	39					07	
19	14 ^F	39						
20							36	
21	03						07	
22	05 ^F							

Am 24.12. und 31.12. Verkehr wie an Samstagen falls diese Tage nicht auf einen Sonntag fallen.
Einschränkungen hierzu entnehmen Sie bitte der Tagespresse oder unter www.rvv.de

Gültig ab 15.12.2024

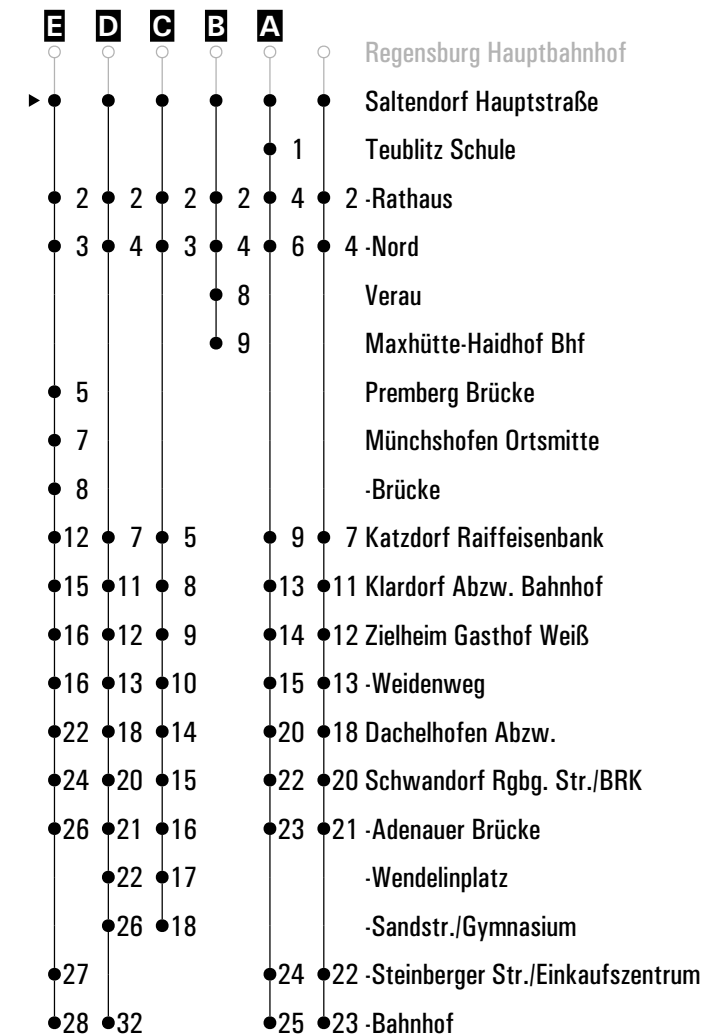
- A - E** = Fahrwege
- n** = am letzten Schultag vor den Weihnachts-, Winter-, Oster- und Pfingstferien um 11:25 Uhr, sowie am letzten Schultag vor den Sommerferien um 10:25 Uhr ab Naabtalpark
- F** = bis Teublitz Rathaus
- S** = nur an Schultagen
- Sf** = nur an schulfreien Tagen
- SDO** = nur donnerstags an Schultagen
- S40** = täglich, ausser an Schul-Donnerstagen

Fahrwege mit Fahrzeit in Minuten



	Montag - Freitag					Samstag	Sonn-/Feiertag
05	06	59					
06	14 ^B	27	49 ^B	55 ^C _S	58 ^D _S		
07	01 ^{sf}	34 ^{sf}	51 ^A _S	53 ^A _S ^F		36	
08	39					39	
09	39					39	09
10	39						
11	39 ^{S40}	44 ^{sDO}				39	
12	29 ^C _S	44				39	09
13	28 ^E _S ⁿ	41				39	
14	41					39	
15	41 ^{sf}	53 ^A _S				39	
16	41						
17	41					39	
18	09 ^F	41					09
19	16 ^F	41					
20						38	09
21	05						
22	07 ^F						

Fahrwege mit Fahrzeit in Minuten



Am 24.12. und 31.12. Verkehr wie an Samstagen falls diese Tage nicht auf einen Sonntag fallen.
Einschränkungen hierzu entnehmen Sie bitte der Tagespresse oder unter www.rvv.de

Gültig ab 15.12.2024

- A - E** = Fahrwege
- n** = am letzten Schultag vor den Weihnachts-, Winter-, Oster- und Pfingstferien um 11:25 Uhr, sowie am letzten Schultag vor den Sommerferien um 10:25 Uhr ab Naabtalpark
- F** = bis Teublitz Rathaus
- S** = nur an Schultagen
- sf** = nur an schulfreien Tagen
- sDO** = nur donnerstags an Schultagen
- S40** = täglich, ausser an Schul-Donnerstagen



Montag - Freitag

05
 06
 07
 08
 09
 10
 11
 12
 13
 14
 15
 16
 17
 18
 19
 20

52^s 54^A_s

55^s

Fahrwege mit Fahrzeit in Minuten

- Regensburg Hauptbahnhof
- ● Teublitz Schule
- 3 -Rathaus
- 5 -Nord
- 8 Katzdorf Raiffeisenbank
- 12 Klardorf Abzw. Bahnhof
- 13 Zielheim Gasthof Weiß
- 14 -Weidenweg
- 19 Dachelhofen Abzw.
- 21 Schwandorf Rgbg. Str./BRK
- 22 -Adenauer Brücke
- 23 -Steinberger Str./Einkaufszentrum
- 24 -Bahnhof

Am 24.12. und 31.12. Verkehr wie an Samstagen falls diese Tage nicht auf einen Sonntag fallen. Einschränkungen hierzu entnehmen Sie bitte der Tagespresse oder unter www.rvv.de

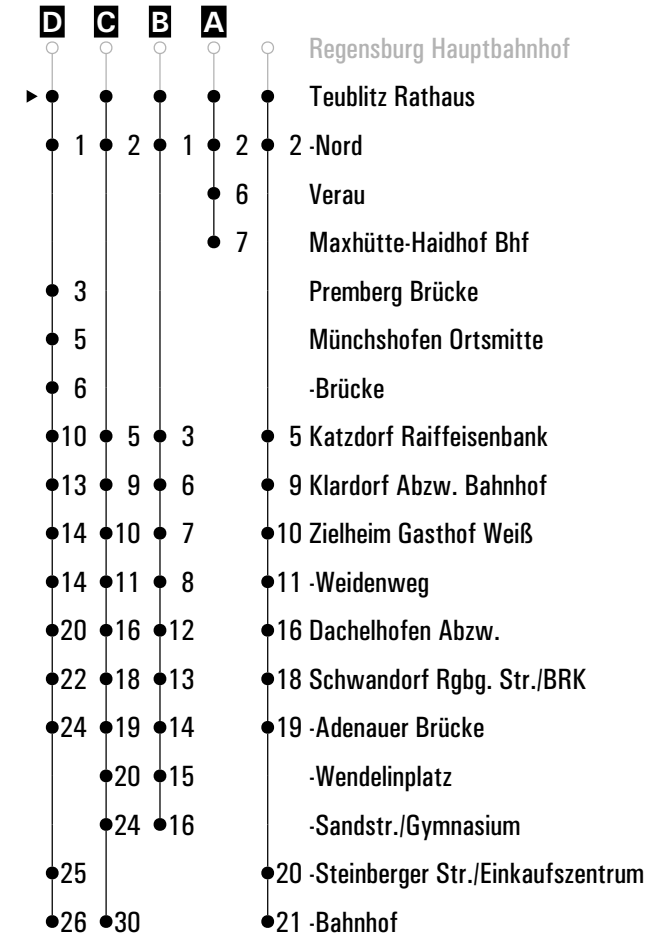
Gültig ab 15.12.2024

A = bis Teublitz Rathaus

s = nur an Schultagen

	Montag - Freitag					Samstag			Sonn-/Feiertag	
05	08									
06	01	16 ^A	29	51 ^A	57 ^B _S					
07	00 ^C _S	03 ^{Sf}	36 ^{Sf}	55 ^S		38				
08	41					41				
09	41					41			11	
10	41									
11	41 ^{S40}	46 ^{sDO}				41				
12	31 ^B _S	46				41			11	
13	30 ^D _S ⁿ	43				41				
14	43					41				
15	43 ^{Sf}	57 ^S				41				
16	43									
17	43					41				
18	43								11	
19	43									
20						40			11	
21	07									

Fahrwege mit Fahrzeit in Minuten



Am 24.12. und 31.12. Verkehr wie an Samstagen falls diese Tage nicht auf einen Sonntag fallen.
Einschränkungen hierzu entnehmen Sie bitte der Tagespresse oder unter www.rvv.de

Gültig ab 15.12.2024

A - D = Fahrwege

n = am letzten Schultag vor den Weihnachts-, Winter-, Oster- und Pfingstferien um 11:25 Uhr,
sowie am letzten Schultag vor den Sommerferien um 10:25 Uhr ab Naabtalpark

s = nur an Schultagen

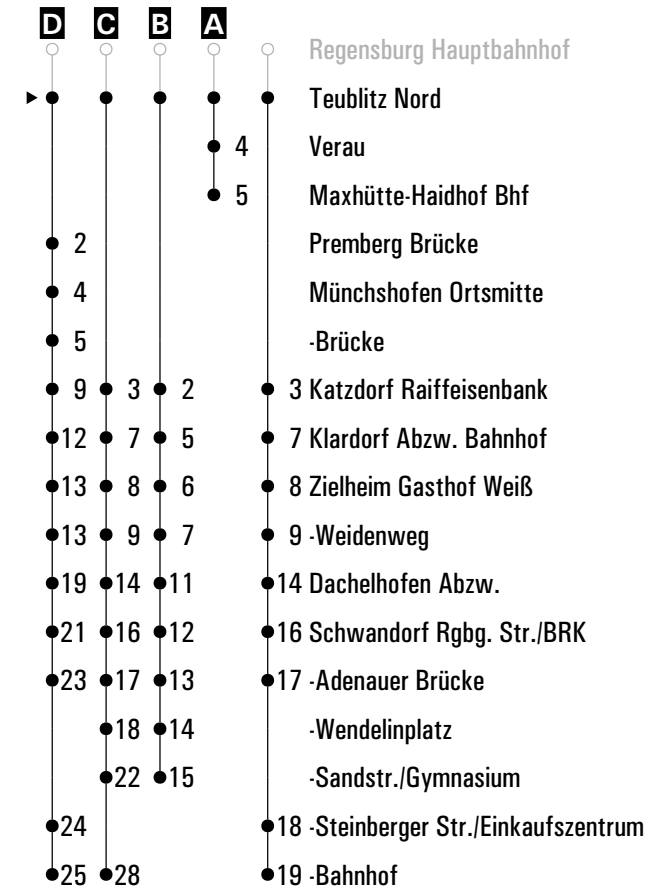
Sf = nur an schulfreien Tagen

sDO = nur donnerstags an Schultagen

S40 = täglich, ausser an Schul-Donnerstagen

	Montag - Freitag					Samstag			Sonn-/Feiertag	
05	09									
06	03	18 ^A	31	53 ^A	58 ^B _S					
07	02 ^C _S	05 ^{Sf}	38 ^{Sf}	57 ^S		40				
08	43					43				
09	43					43			13	
10	43									
11	43 ^{S40}	48 ^{sDO}				43				
12	32 ^B _S	48				43			13	
13	31 ^D _S ⁿ	45				43				
14	45					43				
15	45 ^{Sf}	58 ^S				43				
16	45									
17	45					43				
18	45								13	
19	45									
20						42			13	
21	09									

Fahrwege mit Fahrzeit in Minuten



Am 24.12. und 31.12. Verkehr wie an Samstagen falls diese Tage nicht auf einen Sonntag fallen.
Einschränkungen hierzu entnehmen Sie bitte der Tagespresse oder unter www.rvv.de

Gültig ab 15.12.2024

- A - D** = Fahrwege
- n** = am letzten Schultag vor den Weihnachts-, Winter-, Oster- und Pfingstferien um 11:25 Uhr, sowie am letzten Schultag vor den Sommerferien um 10:25 Uhr ab Naabtalpark
- s** = nur an Schultagen
- Sf** = nur an schulfreien Tagen
- sDO** = nur donnerstags an Schultagen
- S40** = täglich, ausser an Schul-Donnerstagen

	Montag - Freitag				Samstag				Sonn-/Feiertag				
05	10												
06	04	32											
07	03 ^A _s	06 ^{sf}	39 ^{sf}	58 ^s	41								
08	44				44								
09	44				44				14				
10	44												
11	44 ^{S40}	49 ^{sDO}			44								
12	33 ^A _s ^B	50			44				14				
13	46				44								
14	46				44								
15	46 ^{sf}				44								
16	00 ^s	46											
17	46				44								
18	46								14				
19	46												
20					43				14				
21	10												
22													



Am 24.12. und 31.12. Verkehr wie an Samstagen falls diese Tage nicht auf einen Sonntag fallen. Einschränkungen hierzu entnehmen Sie bitte der Tagespresse oder unter www.rvv.de Gültig ab 15.12.2024

A = fährt A **s** = nur an Schultagen **sDO** = nur donnerstags an Schultagen
B = bis Schwandorf Sandstr./Gymnasium **sf** = nur an schulfreien Tagen **S40** = täglich, ausser an Schul-Donnerstagen



Montag - Freitag

11																				
12																				
13	36 ⁿ _s																			
14																				
15																				

Am 24.12. und 31.12. Verkehr wie an Samstagen falls diese Tage nicht auf einen Sonntag fallen. Einschränkungen hierzu entnehmen Sie bitte der Tagespresse oder unter www.rvv.de Gültig ab 15.12.2024

n = am letzten Schultag vor den Weihnachts-, Winter-, Oster- und Pfingstferien um 11:25 Uhr, sowie am letzten Schultag vor den Sommerferien um 10:25 Uhr ab Naabtalpark
s = nur an Schultagen

- Fahrwege mit Fahrzeit in Minuten
- Burglengenfeld Naabtalpark
 - ▶ ● Münchshofen Brücke
 - 4 Katzdorf Raiffeisenbank
 - 7 Klardorf Abzw. Bahnhof
 - 8 Zielheim Gasthof Weiß
 - 8 -Weidenweg
 - 14 Dachelhofen Abzw.
 - 16 Schwandorf Rgbg. Str./BRK
 - 18 -Adenauer Brücke
 - 19 -Steinberger Str./Einkaufszentrum
 - 20 -Bahnhof



Montag - Freitag

11																				
12																				
13	33	ⁿ																		
14																				
15																				

Am 24.12. und 31.12. Verkehr wie an Samstagen falls diese Tage nicht auf einen Sonntag fallen. Einschränkungen hierzu entnehmen Sie bitte der Tagespresse oder unter www.rvv.de Gültig ab 15.12.2024

n = am letzten Schultag vor den Weihnachts-, Winter-, Oster- und Pfingstferien um 11:25 Uhr, sowie am letzten Schultag vor den Sommerferien um 10:25 Uhr ab Naabtalpark
s = nur an Schultagen

- Fahrwege mit Fahrzeit in Minuten
- Burglengenfeld Naabtalpark
 - ▶ ● Premberg Brücke
 - 2 Münchshofen Ortsmitte
 - 3 -Brücke
 - 7 Katzdorf Raiffeisenbank
 - 10 Klardorf Abzw. Bahnhof
 - 11 Zielheim Gasthof Weiß
 - 11 -Weidenweg
 - 17 Dachelhofen Abzw.
 - 19 Schwandorf Rgbg. Str./BRK
 - 21 -Adenauer Brücke
 - 22 -Steinberger Str./Einkaufszentrum
 - 23 -Bahnhof

	Montag - Freitag			Samstag	Sonn-/Feiertag		
05	11						
06	06	34					
07	05 ^A _s	08 ^{sf}	41 ^{sf}	43			
08	00 ^s	46		46			
09	46			46		16	
10	46						
11	46 ^{S40}	51 ^{sDO}		46			
12	34 ^A _n ^B	52		46		16	
13	40 ⁿ _s	48		46			
14	48			46			
15	48 ^{sf}			46			
16	02 ^s	48					
17	48			46			
18	48					16	
19	48						
20				45		16	
21	12						

Fahrwege mit Fahrzeit in Minuten



Am 24.12. und 31.12. Verkehr wie an Samstagen falls diese Tage nicht auf einen Sonntag fallen. Einschränkungen hierzu entnehmen Sie bitte der Tagespresse oder unter www.rvv.de Gültig ab 15.12.2024

- A** = fährt A
- n** = am letzten Schultag vor den Weihnachts-, Winter-, Oster- und Pfingstferien um 11:25 Uhr, sowie am letzten Schultag vor den Sommerferien um 10:25 Uhr ab Naabtalpark
- B** = bis Schwandorf Sandstr./Gymnasium
- s** = nur an Schultagen
- sf** = nur an schulfreien Tagen
- sDO** = nur donnerstags an Schultagen
- S40** = täglich, ausser an Schul-Donnerstagen

Fahrwege mit Fahrzeit in Minuten

	Montag - Freitag			Samstag	Sonn-/Feiertag		
05	14						
06	09	38					
07	09 ^A _s	12 ^{sf}	45 ^{sf}	47			
08	04 ^s	50		50			
09	50			50		20	
10	50						
11	50 ^{S40}	55 ^{sDO}		50			
12	37 ^A _n ^B	56		50		20	
13	43 ⁿ _s	52		50			
14	52			50			
15	52 ^{sf}			50			
16	06 ^s	52					
17	52			50			
18	52					20	
19	52						
20				49		20	
21	16						



Am 24.12. und 31.12. Verkehr wie an Samstagen falls diese Tage nicht auf einen Sonntag fallen. Einschränkungen hierzu entnehmen Sie bitte der Tagespresse oder unter www.rvv.de Gültig ab 15.12.2024

- A** = fährt A
- n** = am letzten Schultag vor den Weihnachts-, Winter-, Oster- und Pfingstferien um 11:25 Uhr, sowie am letzten Schultag vor den Sommerferien um 10:25 Uhr ab Naabtalpark
- B** = bis Schwandorf Sandstr./Gymnasium
- s** = nur an Schultagen
- sf** = nur an schulfreien Tagen
- sDO** = nur donnerstags an Schultagen
- S40** = täglich, ausser an Schul-Donnerstagen

Fahrwege mit Fahrzeit in Minuten

	Montag - Freitag			Samstag	Sonn-/Feiertag		
05	15						
06	10	39					
07	10 ^A _s	13 ^{sf}	46 ^{sf}	48			
08	05 ^s	51		51			
09	51			51		21	
10	51						
11	51 ^{S40}	56 ^{sDO}		51			
12	38 ^A _n ^B	57		51		21	
13	44 ⁿ _s	53		51			
14	53			51			
15	53 ^{sf}			51			
16	07 ^s	53					
17	53			51			
18	53					21	
19	53						
20				50		21	
21	17						

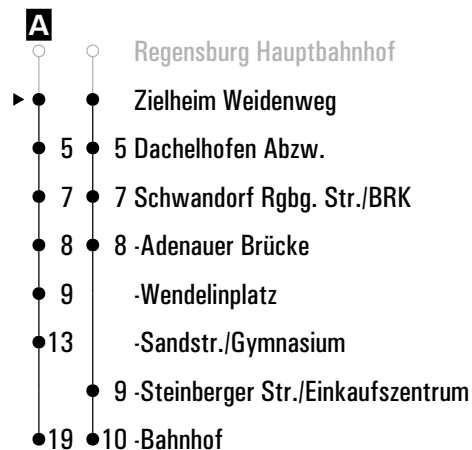


Am 24.12. und 31.12. Verkehr wie an Samstagen falls diese Tage nicht auf einen Sonntag fallen. Einschränkungen hierzu entnehmen Sie bitte der Tagespresse oder unter www.rvv.de Gültig ab 15.12.2024

- A** = fährt A
- n** = am letzten Schultag vor den Weihnachts-, Winter-, Oster- und Pfingstferien um 11:25 Uhr, sowie am letzten Schultag vor den Sommerferien um 10:25 Uhr ab Naabtalpark
- B** = bis Schwandorf Sandstr./Gymnasium
- s** = nur an Schultagen
- sf** = nur an schulfreien Tagen
- sDO** = nur donnerstags an Schultagen
- S40** = täglich, ausser an Schul-Donnerstagen

	Montag - Freitag				Samstag				Sonn-/Feiertag				
05	16												
06	11	40											
07	11 ^A _s	14 ^{sf}	47 ^{sf}		49								
08	06 ^s	52			52								
09	52				52				22				
10	52												
11	52 ^{S40}	57 ^{sDO}			52								
12	39 ^A _s ^B	58			52				22				
13	44 ⁿ _s	54			52								
14	54				52								
15	54 ^{sf}				52								
16	08 ^s	54											
17	54				52								
18	54								22				
19	54												
20					51				22				
21	18												

Fahrwege mit Fahrzeit in Minuten



Am 24.12. und 31.12. Verkehr wie an Samstagen falls diese Tage nicht auf einen Sonntag fallen. Einschränkungen hierzu entnehmen Sie bitte der Tagespresse oder unter www.rvv.de Gültig ab 15.12.2024

- A** = fährt A
- n** = am letzten Schultag vor den Weihnachts-, Winter-, Oster- und Pfingstferien um 11:25 Uhr, sowie am letzten Schultag vor den Sommerferien um 10:25 Uhr ab Naabtalpark
- B** = bis Schwandorf Sandstr./Gymnasium
- s** = nur an Schultagen
- sf** = nur an schulfreien Tagen
- sDO** = nur donnerstags an Schultagen
- S40** = täglich, ausser an Schul-Donnerstagen

	Montag - Freitag				Samstag				Sonn-/Feiertag				
05	20												
06	15	45											
07	16 ^A _s	19 ^{sf}	52 ^{sf}		54								
08	11 ^s	57			57								
09	57				57				27				
10	57												
11	57 ^{S40}				57								
12	02 ^{sDO}	43 ^A _s ^B			57				27				
13	03	50 ⁿ _s	59		57								
14	59				57								
15	59 ^{sf}				57								
16	13 ^s	59											
17	59				57								
18	59								27				
19	59												
20					56				27				
21	23												

Fahrwege mit Fahrzeit in Minuten

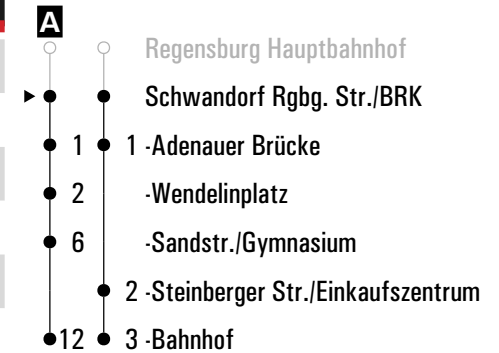


Am 24.12. und 31.12. Verkehr wie an Samstagen falls diese Tage nicht auf einen Sonntag fallen. Einschränkungen hierzu entnehmen Sie bitte der Tagespresse oder unter www.rvv.de Gültig ab 15.12.2024

- A** = fährt A
- n** = am letzten Schultag vor den Weihnachts-, Winter-, Oster- und Pfingstferien um 11:25 Uhr, sowie am letzten Schultag vor den Sommerferien um 10:25 Uhr ab Naabtalpark
- B** = bis Schwandorf Sandstr./Gymnasium
- s** = nur an Schultagen
- sf** = nur an schulfreien Tagen
- sDO** = nur donnerstags an Schultagen
- S40** = täglich, ausser an Schul-Donnerstagen

	Montag - Freitag				Samstag				Sonn-/Feiertag				
05	22												
06	17	47											
07	18 ^A _s	21 ^{sf}	54 ^{sf}		56								
08	13 ^s	59			59								
09	59				59				29				
10	59												
11	59 ^{S40}				59								
12	04 ^{sDO}	44 ^A _s ^B			59				29				
13	05	52 ⁿ _s			59								
14	01				59								
15	01				59								
16	01 ^{sf}	15 ^s											
17	01				59								
18	01								29				
19	01												
20	01				58				29				
21	25												

Fahrwege mit Fahrzeit in Minuten

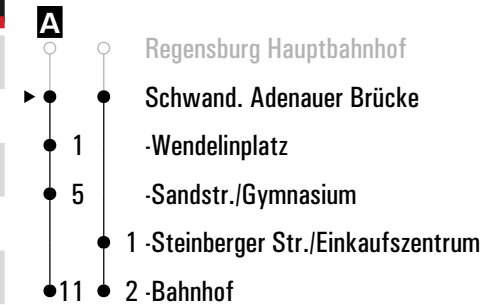


Am 24.12. und 31.12. Verkehr wie an Samstagen falls diese Tage nicht auf einen Sonntag fallen. Einschränkungen hierzu entnehmen Sie bitte der Tagespresse oder unter www.rvv.de Gültig ab 15.12.2024

- A** = fährt A
- n** = am letzten Schultag vor den Weihnachts-, Winter-, Oster- und Pfingstferien um 11:25 Uhr, sowie am letzten Schultag vor den Sommerferien um 10:25 Uhr ab Naabtalpark
- B** = bis Schwandorf Sandstr./Gymnasium
- s** = nur an Schultagen
- sf** = nur an schulfreien Tagen
- sDO** = nur donnerstags an Schultagen
- S40** = täglich, ausser an Schul-Donnerstagen

	Montag - Freitag				Samstag				Sonn-/Feiertag				
05	23												
06	18	48											
07	19 ^A _s	22 ^{sf}	55 ^{sf}		57								
08	14 ^s												
09	00				00				30				
10	00				00								
11	00												
12	00 ^{S40}	05 ^{sDO}	45 ^A _s ^B		00				30				
13	06	54 ⁿ _s			00								
14	02				00								
15	02				00								
16	02 ^{sf}	16 ^s			00								
17	02												
18	02				00				30				
19	02												
20	02				59				30				
21	26												

Fahrwege mit Fahrzeit in Minuten



Am 24.12. und 31.12. Verkehr wie an Samstagen falls diese Tage nicht auf einen Sonntag fallen. Einschränkungen hierzu entnehmen Sie bitte der Tagespresse oder unter www.rvv.de Gültig ab 15.12.2024

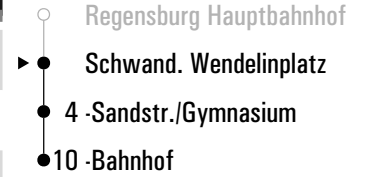
- A** = fährt A
- n** = am letzten Schultag vor den Weihnachts-, Winter-, Oster- und Pfingstferien um 11:25 Uhr, sowie am letzten Schultag vor den Sommerferien um 10:25 Uhr ab Naabtalpark
- B** = bis Schwandorf Sandstr./Gymnasium
- s** = nur an Schultagen
- sf** = nur an schulfreien Tagen
- sDO** = nur donnerstags an Schultagen
- S40** = täglich, ausser an Schul-Donnerstagen



Montag - Freitag

05																			
06																			
07	20 ^s																		
08																			
09																			
10																			
11																			
12	46 ^A _s																		
13																			
14																			
15																			
16																			
17																			
18																			

Fahrwege mit Fahrzeit in Minuten



Am 24.12. und 31.12. Verkehr wie an Samstagen falls diese Tage nicht auf einen Sonntag fallen. Einschränkungen hierzu entnehmen Sie Gültig ab 15.12.2024 bitte der Tagespresse oder unter www.rvv.de

A = bis Schwandorf Sandstr./Gymnasium **s** = nur an Schultagen



Montag - Freitag

05

06

07 ^s 24

08

09

10

11

Fahrwege mit Fahrzeit in Minuten

○ Ponholz Siedlung

▶ ● Schwandorf Sandstr./Gymnasium

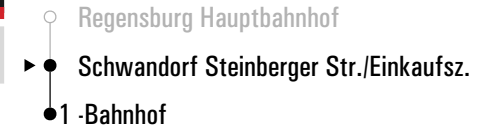
● 6 -Bahnhof

Am 24.12. und 31.12. Verkehr wie an Samstagen falls diese Tage nicht auf einen Sonntag fallen. Einschränkungen hierzu entnehmen Sie bitte der Tagespresse oder unter www.rvv.de Gültig ab 15.12.2024

s = nur an Schultagen

	Montag - Freitag				Samstag				Sonn-/Feiertag				
05	24												
06	19	49											
07	23 ^{sf}	56 ^{sf}			58								
08	15 ^s												
09	01				01				31				
10	01				01								
11	01												
12	01 ^{S40}	06 ^{sDO}			01				31				
13	07	55 ^{n/s}			01								
14	03				01								
15	03				01								
16	03 ^{sf}	17 ^s			01								
17	03												
18	03				01				31				
19	03												
20	03								31				
21	27				00								

Fahrwege mit Fahrzeit in Minuten



Am 24.12. und 31.12. Verkehr wie an Samstagen falls diese Tage nicht auf einen Sonntag fallen. Einschränkungen hierzu entnehmen Sie bitte der Tagespresse oder unter www.rvv.de Gültig ab 15.12.2024

n = am letzten Schultag vor den Weihnachts-, Winter-, Oster- und Pfingstferien um 11:25 Uhr, sowie am letzten Schultag vor den Sommerferien um 10:25 Uhr ab Naabtalpark

s = nur an Schultagen

sf = nur an schulfreien Tagen

sDO = nur donnerstags an Schultagen

S40 = täglich, ausser an Schul-Donnerstagen

	Montag - Freitag			Samstag		Sonn-/Feiertag	
05	27 ^{rb}			47 ^B			
06	17 ^l _{rb}	42 ^{sf}	42 ^{bg} _{bn}	47 ^B			
07	02 ^G _{rs}	07 ^B _{sf}	47	17 ^A	47	16 ^B	
08	17 ^A	47		17 ^A	47	17	
09	17 ^A	47		17 ^A	47 ^B	16 ^B	
10	17 ^A	47 ^{bg}		17 ^A	47	16 ^B	
11	17 ^A	27 ^F _{bg}	47 ^{bg}	17 ^A	47	17	
12	17 ^A	22 ^H _{bg}	48 ^{bg}	17 ^A	47	16 ^B	
13	17 ^A _s	18 ^A	23 ^D	48	17 ^A	47	16 ^B
14	18 ^A	48 ^{bg} _{bn}	48 ^{bg} _{bn}		17 ^A	47	16 ^B
15	18 ^A	48		17 ^A	47 ^B	16 ^B	
16	08 ^D	18 ^A	28 ^E _{kg}	48	17 ^A	47	16 ^B
17	18 ^C	48		17 ^A	47 ^B	17	
18	18 ^A	23 ^L	48	17 ^A	47 ^B	16 ^B	
19	17 ^A	47 ^B		17 ^A	47 ^J	17	
20	17 ^E	47 ^B		17 ^A	47 ^B	16 ^B	
21	17 ^C	47 ^B		17 ^A	47 ^B	17 ^K	
22	47 ^B			47 ^B			
23							
00	17 ^B _{FR}			17 ^B			
01	42 ^B _{FR}			42 ^B			

Am 24.12. und 31.12. Verkehr wie an Samstagen falls diese Tage nicht auf einen Sonntag fallen. Einschränkungen hierzu entnehmen Sie bitte der Tagespresse oder unter www.rvv.de

Gültig ab 15.12.2024

A - J = Fahrwege

K = bis Burglengenfeld Rathaus

L = bis Teublitz Rathaus

s = nur an Schultagen

sf = nur an schulfreien Tagen

FR = nur freitags

bg = über Burglengenfeld Gymnasium

bn = über Burglengenfeld Naabtalpark

rb = über Regenstauf Benzstr. / Gutenbergstr.

rs = über Regenstauf Schulzentrum

Fahrwege mit Fahrzeit in Minuten

