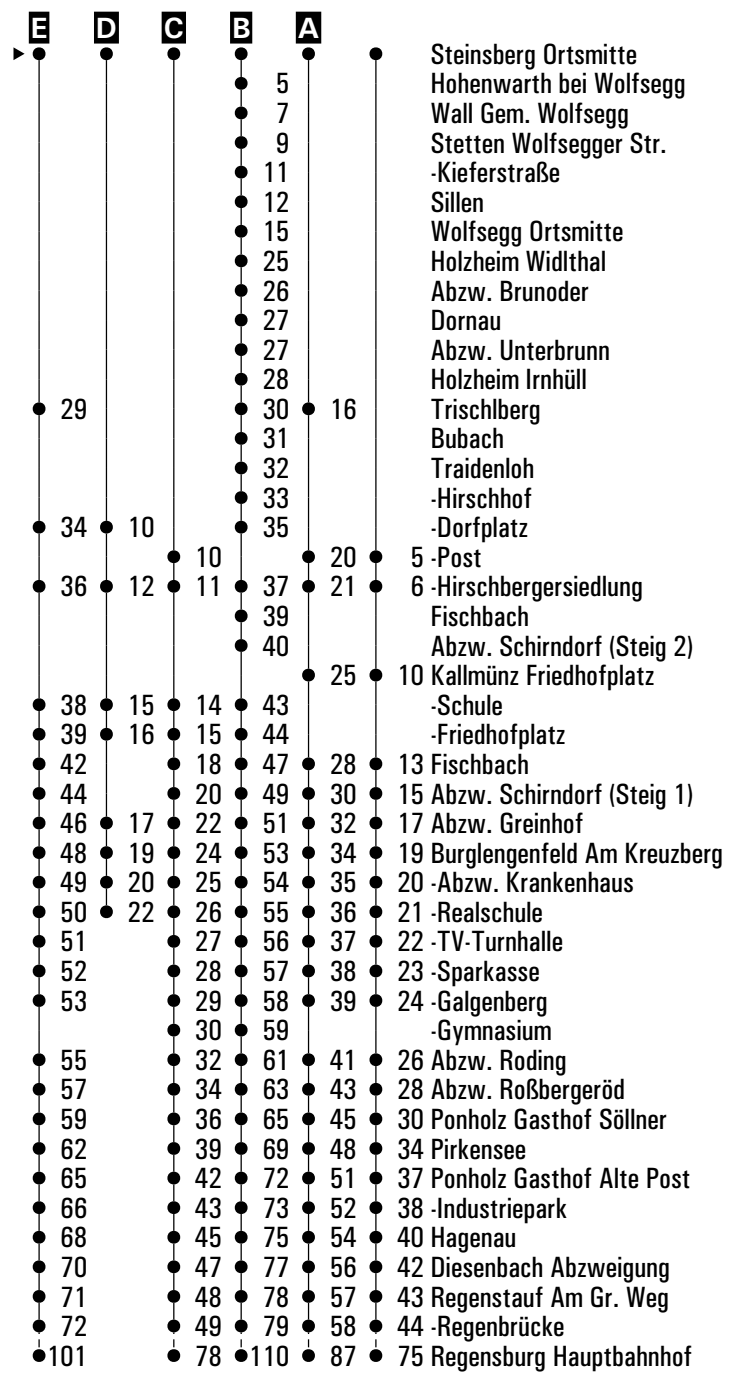


	Montag - Freitag					Samstag				
05										
06	10	45 <sup>B</sup> <sub>s</sub>				46 <sup>E</sup>				
07	00 <sup>A</sup> <sub>sf</sub>	05 <sup>D</sup> <sub>s</sub>								
08	50									
09										
10										
11										
12										
13										
14	00 <sup>C</sup> <sub>s</sub>									
15										
16										
17										
18										
19										
20										

Am 24. und 31.12. Verkehr wie an Samstagen falls diese Tage nicht auf einen Sonntag fallen. Gültig ab 10.09.2024  
 Einschränkungen hierzu entnehmen Sie bitte der Tagespresse oder unter [www.rvv.de](http://www.rvv.de)

**A-E** = Fahrwege      **s** = nur an Schultagen      **sf** = nur an schulfreien Tagen

Fahrwege mit Fahrzeit in Minuten





**Montag - Freitag**

05

06

50<sup>s</sup>

07

08

09

10

11

Am 24. und 31.12. Verkehr wie an Samstagen falls diese Tage nicht auf einen Sonntag fallen. Einschränkungen hierzu entnehmen Sie bitte der Tagespresse oder unter [www.rvv.de](http://www.rvv.de) Gültig ab 10.09.2024

**s** = nur an Schultagen

Fahrwege mit Fahrzeit in Minuten

- Steinsberg Ortsmitte
- ▶ ● Hohenwarth bei Wolfsegg
- 2 Wall Gem. Wolfsegg
- 4 Stetten Wolfsegger Str.
- 6 -Kieferstraße
- 7 Sillen
- 10 Wolfsegg Ortsmitte
- 20 Holzheim Widlthal
- 21 Abzw. Brunoder
- 22 Dornau
- 22 Abzw. Unterbrunn
- 23 Holzheim Irnhüll
- 25 Trischlberg
- 26 Bubach
- 27 Traidenloh
- 28 -Hirschhof
- 30 -Dorfplatz
- 32 -Hirschbergersiedlung
- 34 Fischbach
- 35 Abzw. Schirndorf (Steig 2)
- 38 Kallmünz Schule
- 39 -Friedhofplatz
- 42 Fischbach
- 44 Abzw. Schirndorf (Steig 1)
- 46 Abzw. Greinhof
- 48 Burglengenfeld Am Kreuzberg
- 49 -Abzw. Krankenhaus
- 50 -Realschule
- 51 -TV-Turnhalle
- 52 -Sparkasse
- 53 -Galgenberg
- 54 -Gymnasium
- 56 Abzw. Roding
- 58 Abzw. Roßbergeröd
- 60 Ponholz Gasthof Söllner
- 64 Pirkensee
- 67 Ponholz Gasthof Alte Post
- 68 -Industriepark
- 70 Hagenau
- 72 Diesenbach Abzweigung
- 73 Regenstauf Am Gr. Weg
- 74 -Regenbrücke
- 77 -Post
- 78 -Bayernstr.
- 79 Brennthal
- 80 Neuhof Gem. Zeitlarn
- 81 Zeitlarn Hochstetten
- 105 Regensburg Hauptbahnhof



**Montag - Freitag**

05

06

52<sup>s</sup>

07

08

09

10

11

Am 24. und 31.12. Verkehr wie an Samstagen falls diese Tage nicht auf einen Sonntag fallen. Einschränkungen hierzu entnehmen Sie bitte der Tagespresse oder unter [www.rvv.de](http://www.rvv.de) Gültig ab 10.09.2024

**s** = nur an Schultagen

Fahrwege mit Fahrzeit in Minuten

- Steinsberg Ortsmitte
- ▶ ● Wall Gem. Wolfsegg
- 2 Stetten Wolfsegger Str.
- 4 -Kieferstraße
- 5 Sillen
- 8 Wolfsegg Ortsmitte
- 18 Holzheim Widlthal
- 19 Abzw. Brunoder
- 20 Dornau
- 20 Abzw. Unterbrunn
- 21 Holzheim Irnhüll
- 23 Trischlberg
- 24 Bubach
- 25 Traidenloh
- 26 -Hirschhof
- 28 -Dorfplatz
- 30 -Hirschbergersiedlung
- 32 Fischbach
- 33 Abzw. Schirndorf (Steig 2)
- 36 Kallmünz Schule
- 37 -Friedhofplatz
- 40 Fischbach
- 42 Abzw. Schirndorf (Steig 1)
- 44 Abzw. Greinhof
- 46 Burglengenfeld Am Kreuzberg
- 47 -Abzw. Krankenhaus
- 48 -Realschule
- 49 -TV-Turnhalle
- 50 -Sparkasse
- 51 -Galgenberg
- 52 -Gymnasium
- 54 Abzw. Roding
- 56 Abzw. Roßbergeröd
- 58 Ponholz Gasthof Söllner
- 62 Pirkensee
- 65 Ponholz Gasthof Alte Post
- 66 -Industriepark
- 68 Hagenau
- 70 Diesenbach Abzweigung
- 71 Regenstau Am Gr. Weg
- 72 -Regenbrücke
- 75 -Post
- 76 -Bayernstr.
- 77 Brennthal
- 78 Neuhof Gem. Zeitlarn
- 79 Zeitlarn Hochstetten
- 80 -Mitterfeld
- 103 Regensburg Hauptbahnhof



**Montag - Freitag**

05

06

54<sup>s</sup>

07

08

09

10

11

Am 24. und 31.12. Verkehr wie an Samstagen falls diese Tage nicht auf einen Sonntag fallen. Einschränkungen hierzu entnehmen Sie bitte der Tagespresse oder unter [www.rvv.de](http://www.rvv.de) Gültig ab 10.09.2024

**s** = nur an Schultagen

Fahrwege mit Fahrzeit in Minuten

- Steinsberg Ortsmitte
- ▶ ● Stetten Wolfsegger Str.
- 2 -Kieferstraße
- 3 Sillen
- 6 Wolfsegg Ortsmitte
- 16 Holzheim Widlthal
- 17 Abzw. Brunoder
- 18 Dornau
- 18 Abzw. Unterbrunn
- 19 Holzheim Irnhüll
- 21 Trischlberg
- 22 Bubach
- 23 Traidenloh
- 24 -Hirschhof
- 26 -Dorfplatz
- 28 -Hirschbergersiedlung
- 30 Fischbach
- 31 Abzw. Schirndorf (Steig 2)
- 34 Kallmünz Schule
- 35 -Friedhofplatz
- 38 Fischbach
- 40 Abzw. Schirndorf (Steig 1)
- 42 Abzw. Greinhof
- 44 Burglengenfeld Am Kreuzberg
- 45 -Abzw. Krankenhaus
- 46 -Realschule
- 47 -TV-Turnhalle
- 48 -Sparkasse
- 49 -Galgenberg
- 50 -Gymnasium
- 52 Abzw. Roding
- 54 Abzw. Roßbergeröd
- 56 Ponholz Gasthof Söllner
- 60 Pirkensee
- 63 Ponholz Gasthof Alte Post
- 64 -Industriepark
- 66 Hagenau
- 68 Diesenbach Abzweigung
- 69 Regenstauf Am Gr. Weg
- 70 -Regenbrücke
- 73 -Post
- 74 -Bayernstr.
- 75 Brennthal
- 76 NeuhoF Gem. Zeitlarn
- 77 Zeitlarn Hochstetten
- 78 -Mitterfeld
- 79 -Siedlung
- 101 Regensburg Hauptbahnhof



**Montag - Freitag**

05

06

56<sup>s</sup>

07

08

09

10

11

Fahrwege mit Fahrzeit in Minuten

- Stainsberg Ortsmitte
- Stetten Kieferstraße
- 1 Sillen
- 4 Wolfsegg Ortsmitte
- 14 Holzheim Widlthal
- 15 Abzw. Brunoder
- 16 Dornau
- 16 Abzw. Unterbrunn
- 17 Holzheim Irnhüll
- 19 Trischlberg
- 20 Bubach
- 21 Traidenloh
- 22 -Hirschhof
- 24 -Dorfplatz
- 26 -Hirschbergersiedlung
- 28 Fischbach
- 29 Abzw. Schirndorf (Steig 2)
- 32 Kallmünz Schule
- 33 -Friedhofplatz
- 36 Fischbach
- 38 Abzw. Schirndorf (Steig 1)
- 40 Abzw. Greinhof
- 42 Burglengenfeld Am Kreuzberg
- 43 -Abzw. Krankenhaus
- 44 -Realschule
- 45 -TV-Turnhalle
- 46 -Sparkasse
- 47 -Galgenberg
- 48 -Gymnasium
- 50 Abzw. Roding
- 52 Abzw. Roßbergeröd
- 54 Ponholz Gasthof Söllner
- 58 Pirkensee
- 61 Ponholz Gasthof Alte Post
- 62 -Industriepark
- 64 Hagenau
- 66 Diesenbach Abzweigung
- 67 Regenstein Am Gr. Weg
- 68 -Regenbrücke
- 71 -Post
- 72 -Bayernstr.
- 73 Brennthal
- 74 NeuhoF Gem. Zeitlarn
- 75 Zeitlarn Hochstetten
- 76 -Mitterfeld
- 77 -Siedlung
- 78 -Ortsmitte
- 79 -Abzw. Ödenthal
- 99 Regensburg Hauptbahnhof

Am 24. und 31.12. Verkehr wie an Samstagen falls diese Tage nicht auf einen Sonntag fallen. Einschränkungen hierzu entnehmen Sie bitte der Tagespresse oder unter [www.rvv.de](http://www.rvv.de) Gültig ab 10.09.2024

**s** = nur an Schultagen

**Montag - Freitag**

05

06

57<sup>s</sup>

07

08

09

10

11

Am 24. und 31.12. Verkehr wie an Samstagen falls diese Tage nicht auf einen Sonntag fallen. Einschränkungen hierzu entnehmen Sie bitte der Tagespresse oder unter [www.rvv.de](http://www.rvv.de)

Gültig ab 10.09.2024

**s** = nur an Schultagen

Fahrwege mit Fahrzeit in Minuten

- Steinsberg Ortsmitte
- Sillen
- 3 Wolfsegg Ortsmitte
- 13 Holzheim Widlthal
- 14 Abzw. Brunoder
- 15 Dornau
- 15 Abzw. Unterbrunn
- 16 Holzheim Irnhüll
- 18 Trischlberg
- 19 Bubach
- 20 Traidenloh
- 21 -Hirschhof
- 23 -Dorfplatz
- 25 -Hirschbergersiedlung
- 27 Fischbach
- 28 Abzw. Schirndorf (Steig 2)
- 31 Kallmünz Schule
- 32 -Friedhofplatz
- 35 Fischbach
- 37 Abzw. Schirndorf (Steig 1)
- 39 Abzw. Greinhof
- 41 Burglengenfeld Am Kreuzberg
- 42 -Abzw. Krankenhaus
- 43 -Realschule
- 44 -TV-Turnhalle
- 45 -Sparkasse
- 46 -Galgenberg
- 47 -Gymnasium
- 49 Abzw. Roding
- 51 Abzw. Roßbergeröd
- 53 Ponholz Gasthof Söllner
- 57 Pirkensee
- 60 Ponholz Gasthof Alte Post
- 61 -Industriepark
- 63 Hagenau
- 65 Diesenbach Abzweigung
- 66 Regenstau Am Gr. Weg
- 67 -Regenbrücke
- 70 -Post
- 71 -Bayernstr.
- 72 Brenthal
- 73 Neuhof Gem. Zeitlarn
- 74 Zeitlarn Hochstetten
- 75 -Mitterfeld
- 76 -Siedlung
- 77 -Ortsmitte
- 78 -Abzw. Ödenthal
- 82 Rgbg. Gallingkofen/Hochmuth
- 98 -Hauptbahnhof



**Montag - Freitag**

05

06

07 00<sup>s</sup>

08

09

10

11

Am 24. und 31.12. Verkehr wie an Samstagen falls diese Tage nicht auf einen Sonntag fallen. Einschränkungen hierzu entnehmen Sie bitte der Tagespresse oder unter [www.rvv.de](http://www.rvv.de) Gültig ab 10.09.2024

**s** = nur an Schultagen

Fahrwege mit Fahrzeit in Minuten

- Steinsberg Ortsmitte
- Wolfsegg Ortsmitte
- 10 Holzheim Widlthal
- 11 Abzw. Brunoder
- 12 Dornau
- 12 Abzw. Unterbrunn
- 13 Holzheim Irnhüll
- 15 Trischlberg
- 16 Bubach
- 17 Traidenloh
- 18 -Hirschhof
- 20 -Dorfplatz
- 22 -Hirschbergersiedlung
- 24 Fischbach
- 25 Abzw. Schirndorf (Steig 2)
- 28 Kallmünz Schule
- 29 -Friedhofplatz
- 32 Fischbach
- 34 Abzw. Schirndorf (Steig 1)
- 36 Abzw. Greinhof
- 38 Burglengenfeld Am Kreuzberg
- 39 -Abzw. Krankenhaus
- 40 -Realschule
- 41 -TV-Turnhalle
- 42 -Sparkasse
- 43 -Galgenberg
- 44 -Gymnasium
- 46 Abzw. Roding
- 48 Abzw. Roßbergeröd
- 50 Ponholz Gasthof Söllner
- 54 Pirkensee
- 57 Ponholz Gasthof Alte Post
- 58 -Industriepark
- 60 Hagenau
- 62 Diesenbach Abzweigung
- 63 Regenstauf Am Gr. Weg
- 64 -Regenbrücke
- 67 -Post
- 68 -Bayernstr.
- 69 Brennthal
- 70 NeuhoF Gem. Zeitlarn
- 71 Zeitlarn Hochstetten
- 72 -Mitterfeld
- 73 -Siedlung
- 74 -Ortsmitte
- 75 -Abzw. Ödenthal
- 79 Rgbg. Gallingkofen/Hochmuth
- 80 -Amberger Straße
- 95 -Hauptbahnhof



**Montag - Freitag**

05

06

07

00<sup>s</sup>

08

09

10

11

Fahrwege mit Fahrzeit in Minuten

- ▶ Mühlschlag
- 3 Krachenhausen
- 10 Fischbach
- 11 Abzw. Schirndorf
- 13 Kallmünz Schule
- 14 -Friedhofplatz

Am 24. und 31.12. Verkehr wie an Samstagen falls diese Tage nicht auf einen Sonntag fallen. Einschränkungen hierzu entnehmen Sie bitte der Tagespresse oder unter [www.rvv.de](http://www.rvv.de) Gültig ab 10.09.2024

**s** = nur an Schultagen







**Montag - Freitag**

05

06

07 <sup>s</sup> 10

08

09

10

11

Fahrwege mit Fahrzeit in Minuten

- Steinsberg Ortsmitte
- ▶ Holzheim Widlthal
- 1 Abzw. Brunoder
- 2 Dornau
- 2 Abzw. Unterbrunn
- 3 Holzheim Irnhüll
- 5 Trischberg
- 6 Bubach
- 7 Traidenloh
- 8 -Hirschhof
- 10 -Dorfplatz
- 12 -Hirschbergersiedlung
- 14 Fischbach
- 15 Abzw. Schirndorf (Steig 2)
- 18 Kallmünz Schule
- 19 -Friedhofplatz
- 22 Fischbach
- 24 Abzw. Schirndorf (Steig 1)
- 26 Abzw. Greinhof
- 28 Burglengenfeld Am Kreuzberg
- 29 -Abzw. Krankenhaus
- 30 -Realschule
- 31 -TV-Turnhalle
- 32 -Sparkasse
- 33 -Galgenberg
- 34 -Gymnasium
- 36 Abzw. Roding
- 38 Abzw. Roßbergeröd
- 40 Ponholz Gasthof Söllner
- 44 Pirkensee
- 47 Ponholz Gasthof Alte Post
- 48 -Industriepark
- 50 Hagenau
- 52 Diesenbach Abzweigung
- 53 Regenstauf Am Gr. Weg
- 54 -Regenbrücke
- 57 -Post
- 58 -Bayernstr.
- 59 Brennthal
- 60 Neuhof Gem. Zeitlarn
- 61 Zeitlarn Hochstetten
- 62 -Mitterfeld
- 63 -Siedlung
- 64 -Ortsmitte
- 65 -Abzw. Ödenthal
- 69 Rgbg. Gallingkofen/Hochmuth
- 70 -Amberger Straße
- 73 -Nordgaustraße
- 75 -Donaustauer Straße
- 85 -Hauptbahnhof

Am 24. und 31.12. Verkehr wie an Samstagen falls diese Tage nicht auf einen Sonntag fallen. Einschränkungen hierzu entnehmen Sie bitte der Tagespresse oder unter [www.rvv.de](http://www.rvv.de) Gültig ab 10.09.2024

**s** = nur an Schultagen



**Montag - Freitag**

05

06

07

11<sup>s</sup>

08

09

10

11

Am 24. und 31.12. Verkehr wie an Samstagen falls diese Tage nicht auf einen Sonntag fallen. Einschränkungen hierzu entnehmen Sie bitte der Tagespresse oder unter [www.rvv.de](http://www.rvv.de) Gültig ab 10.09.2024

**s** = nur an Schultagen

Fahrwege mit Fahrzeit in Minuten

- Steinsberg Ortsmitte
- ▶ ● Abzw. Brunoder
- 1 Dornau
- 1 Abzw. Unterbrunn
- 2 Holzheim Irnhüll
- 4 Trischlberg
- 5 Bubach
- 6 Traidenloh
- 7 -Hirschhof
- 9 -Dorfplatz
- 11 -Hirschbergersiedlung
- 13 Fischbach
- 14 Abzw. Schirndorf (Steig 2)
- 17 Kallmünz Schule
- 18 -Friedhofplatz
- 21 Fischbach
- 23 Abzw. Schirndorf (Steig 1)
- 25 Abzw. Greinhof
- 27 Burglengenfeld Am Kreuzberg
- 28 -Abzw. Krankenhaus
- 29 -Realschule
- 30 -TV-Turnhalle
- 31 -Sparkasse
- 32 -Galgenberg
- 33 -Gymnasium
- 35 Abzw. Roding
- 37 Abzw. Roßbergeröd
- 39 Ponholz Gasthof Söllner
- 43 Pirkensee
- 46 Ponholz Gasthof Alte Post
- 47 -Industriepark
- 49 Hagenau
- 51 Diesenbach Abzweigung
- 52 Regenstauf Am Gr. Weg
- 53 -Regenbrücke
- 56 -Post
- 57 -Bayernstr.
- 58 Brennthal
- 59 Neuhofer Gem. Zeitlarn
- 60 Zeitlarn Hochstetten
- 61 -Mitterfeld
- 62 -Siedlung
- 63 -Ortsmitte
- 64 -Abzw. Ödenthal
- 68 Rgbg. Gallingkofen/Hochmuth
- 69 -Amberger Straße
- 72 -Nordgaustraße
- 74 -Donaustauffer Straße
- 75 -Weichs-DEZ
- 84 -Hauptbahnhof





**Montag - Freitag**

05

06

07

13<sup>s</sup>

08

09

10

11

Am 24. und 31.12. Verkehr wie an Samstagen falls diese Tage nicht auf einen Sonntag fallen. Einschränkungen hierzu entnehmen Sie bitte der Tagespresse oder unter [www.rvv.de](http://www.rvv.de) Gültig ab 10.09.2024

**s** = nur an Schultagen

Fahrwege mit Fahrzeit in Minuten

- Steinsberg Ortsmitte
- ▶ Holzheim Irnhüll
- 2 Trischlberg
- 3 Bubach
- 4 Traidenloh
- 5 -Hirschhof
- 7 -Dorfplatz
- 9 -Hirschbergersiedlung
- 11 Fischbach
- 12 Abzw. Schirndorf (Steig 2)
- 15 Kallmünz Schule
- 16 -Friedhofplatz
- 19 Fischbach
- 21 Abzw. Schirndorf (Steig 1)
- 23 Abzw. Greinhof
- 25 Burglengenfeld Am Kreuzberg
- 26 -Abzw. Krankenhaus
- 27 -Realschule
- 28 -TV-Turnhalle
- 29 -Sparkasse
- 30 -Galgenberg
- 31 -Gymnasium
- 33 Abzw. Roding
- 35 Abzw. Roßbergeröd
- 37 Ponholz Gasthof Söllner
- 41 Pirkensee
- 44 Ponholz Gasthof Alte Post
- 45 -Industriepark
- 47 Hagenau
- 49 Diesenbach Abzweigung
- 50 Regenstau Am Gr. Weg
- 51 -Regenbrücke
- 54 -Post
- 55 -Bayernstr.
- 56 Brennthäl
- 57 Neuhof Gem. Zeitlarn
- 58 Zeitlarn Hochstetten
- 59 -Mitterfeld
- 60 -Siedlung
- 61 -Ortsmitte
- 62 -Abzw. Ödenthal
- 66 Rgbg. Gallinkofen/Hochmuth
- 67 -Amberger Straße
- 70 -Nordgaustraße
- 72 -Donaustauffer Straße
- 73 -Weichs-DEZ
- 75 -Weißenburgstraße
- 77 -Stobäusplatz
- 79 -Landshuter Straße/Klier
- 82 -Hauptbahnhof





**Montag - Freitag**

05

06

07 <sup>s</sup> 16

08

09

10

11

Am 24. und 31.12. Verkehr wie an Samstagen falls diese Tage nicht auf einen Sonntag fallen. Einschränkungen hierzu entnehmen Sie bitte der Tagespresse oder unter [www.rvv.de](http://www.rvv.de) Gültig ab 10.09.2024

**s** = nur an Schultagen

Fahrwege mit Fahrzeit in Minuten

- Steinsberg Ortsmitte
- ▶ ● Bubach
- 1 Traidenloh
- 2 -Hirschhof
- 4 -Dorfplatz
- 6 -Hirschbergersiedlung
- 8 Fischbach
- 9 Abzw. Schirndorf (Steig 2)
- 12 Kallmünz Schule
- 13 -Friedhofplatz
- 16 Fischbach
- 18 Abzw. Schirndorf (Steig 1)
- 20 Abzw. Greinhof
- 22 Burglengenfeld Am Kreuzberg
- 23 -Abzw. Krankenhaus
- 24 -Realschule
- 25 -TV-Turnhalle
- 26 -Sparkasse
- 27 -Galgenberg
- 28 -Gymnasium
- 30 Abzw. Roding
- 32 Abzw. Roßbergeröd
- 34 Ponholz Gasthof Söllner
- 38 Pirkensee
- 41 Ponholz Gasthof Alte Post
- 42 -Industriepark
- 44 Hagenau
- 46 Diesenbach Abzweigung
- 47 Regenstauf Am Gr. Weg
- 48 -Regenbrücke
- 51 -Post
- 52 -Bayernstr.
- 53 Brenthal
- 54 Neuhof Gem. Zeitlarn
- 55 Zeitlarn Hochstetten
- 56 -Mitterfeld
- 57 -Siedlung
- 58 -Ortsmitte
- 59 -Abzw. Ödenthal
- 63 Rgbg. Gallingskofen/Hochmuth
- 64 -Amberger Straße
- 67 -Nordgaustraße
- 69 -Donaustauer Straße
- 70 -Weichs-DEZ
- 72 -Weißenburgstraße
- 74 -Stobäusplatz
- 76 -Landshuter Straße/Klier
- 79 -Hauptbahnhof







**Montag - Freitag**

05

06

07 18<sup>s</sup>

08

09

10

11

Am 24. und 31.12. Verkehr wie an Samstagen falls diese Tage nicht auf einen Sonntag fallen. Einschränkungen hierzu entnehmen Sie bitte der Tagespresse oder unter [www.rvv.de](http://www.rvv.de) Gültig ab 10.09.2024

**s** = nur an Schultagen

Fahrwege mit Fahrzeit in Minuten

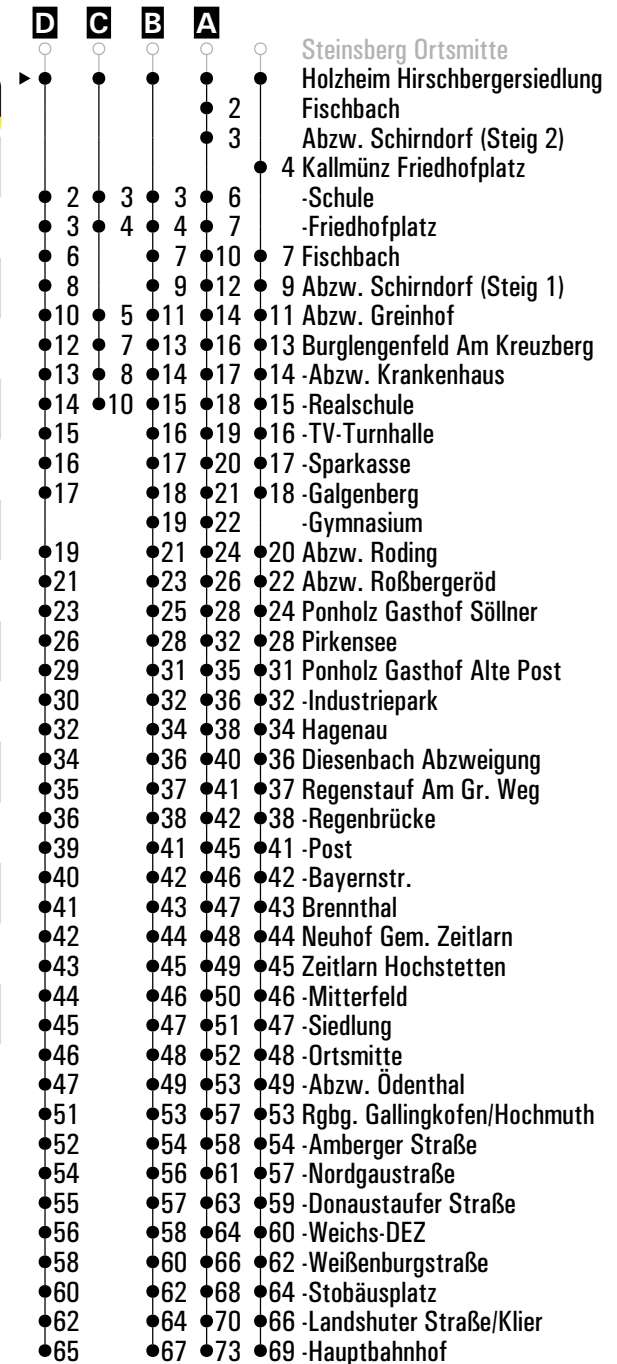
- Steinsberg Ortsmitte
- ▶ ● Hirschhof
- 2 -Dorfplatz
- 4 -Hirschbergersiedlung
- 6 Fischbach
- 7 Abzw. Schirndorf (Steig 2)
- 10 Kallmünz Schule
- 11 -Friedhofplatz
- 14 Fischbach
- 16 Abzw. Schirndorf (Steig 1)
- 18 Abzw. Greinhof
- 20 Burglengenfeld Am Kreuzberg
- 21 -Abzw. Krankenhaus
- 22 -Realschule
- 23 -TV-Turnhalle
- 24 -Sparkasse
- 25 -Galgenberg
- 26 -Gymnasium
- 28 Abzw. Roding
- 30 Abzw. Roßbergeröd
- 32 Ponholz Gasthof Söllner
- 36 Pirkensee
- 39 Ponholz Gasthof Alte Post
- 40 -Industriepark
- 42 Hagenau
- 44 Diesenbach Abzweigung
- 45 Regenstauf Am Gr. Weg
- 46 -Regenbrücke
- 49 -Post
- 50 -Bayernstr.
- 51 Brennthal
- 52 Neuhof Gem. Zeitlarn
- 53 Zeitlarn Hochstetten
- 54 -Mitterfeld
- 55 -Siedlung
- 56 -Ortsmitte
- 57 -Abzw. Ödenthal
- 61 Rgbg. Gallingskofen/Hochmuth
- 62 -Amberger Straße
- 65 -Nordgaustraße
- 67 -Donaustauer Straße
- 68 -Weichs-DEZ
- 70 -Weißenburgstraße
- 72 -Stobäusplatz
- 74 -Landshuter Straße/Klier
- 77 -Hauptbahnhof

	Montag - Freitag					Samstag				
05										
06	16									
07	17 <sup>C</sup> <sub>S</sub>	21 <sup>Sf</sup>	22 <sup>A</sup> <sub>S</sub>			22 <sup>D</sup>				
08	56									
09										
10										
11										
12	43 <sup>Sf</sup>									
13										
14	11 <sup>B</sup> <sub>S</sub>									
15										
16										
17										
18										
19										
20										

Am 24. und 31.12. Verkehr wie an Samstagen falls diese Tage nicht auf einen Sonntag fallen. Einschränkungen Gültig ab 10.09.2024  
 hierzu entnehmen Sie bitte der Tagespresse oder unter [www.rvv.de](http://www.rvv.de)

**A-D** = Fahrwege      **s** = nur an Schultagen      **Sf** = nur an schulfreien Tagen

Fahrwege mit Fahrzeit in Minuten









**Montag - Freitag**

05

06

07

08

09

10

11

10<sup>A</sup><sub>S</sub> 33<sup>S</sup>

Fahrwege mit Fahrzeit in Minuten



Am 24. und 31.12. Verkehr wie an Samstagen falls diese Tage nicht auf einen Sonntag fallen. Einschränkungen hierzu entnehmen Sie bitte der Tagespresse oder unter [www.rvv.de](http://www.rvv.de) Gültig ab 10.09.2024

**A** = fährt A

**s** = nur an Schultagen

Montag - Freitag							Samstag						
05													
06	23												
07	28 <sup>sf</sup>	32 <sup>A</sup> <sub>s</sub>					28						
08													
09	03												
10													
11													
12	50 <sup>sf</sup>												
13													
14	18 <sup>A</sup> <sub>s</sub>												
15													
16	12 <sup>A</sup> <sub>s</sub>												
17													
18													
19													
20													
21													

- A** ○ Steinsberg Ortsmitte
- Fischbach
- 2 2 Abzw. Schirndorf
- 4 4 Abzw. Greinhof
- 6 6 Burglengenfeld Am Kreuzberg
- 7 7 -Abzw. Krankenhaus
- 8 8 -Realschule
- 9 9 -TV-Turnhalle
- 10 10 -Sparkasse
- 11 11 -Galgenberg
- 12 -Gymnasium
- 14 13 Abzw. Roding
- 16 15 Abzw. Roßbergeröd
- 18 17 Ponholz Gasthof Söllner
- 22 20 Pirkensee
- 25 23 Ponholz Gasthof Alte Post
- 26 24 -Industriepark
- 28 26 Hagenau
- 30 28 Diesenbach Abzweigung
- 31 29 Regenstauf Am Gr. Weg
- 32 30 -Regenbrücke
- 35 33 -Post
- 36 34 -Bayernstr.
- 37 35 Brennthal
- 38 36 Neuhof Gem. Zeitlarn
- 39 37 Zeitlarn Hochstetten
- 40 38 -Mitterfeld
- 41 39 -Siedlung
- 42 40 -Ortsmitte
- 43 41 -Abzw. Ödenthal
- 47 45 Rgbg. Gallingskofen/Hochmuth
- 48 46 -Amberger Straße
- 51 48 -Nordgaustraße
- 53 49 -Donauufer Straße
- 54 50 -Weichs-DEZ
- 56 52 -Weißenburgstraße
- 58 54 -Stobäusplatz
- 60 56 -Landshuter Straße/Klier
- 63 59 -Hauptbahnhof

Am 24. und 31.12. Verkehr wie an Samstagen falls diese Tage nicht auf einen Sonntag fallen. Einschränkungen hierzu entnehmen Gültig ab 10.09.2024  
 Sie bitte der Tagespresse oder unter [www.rvv.de](http://www.rvv.de)

**A** = fährt A      **s** = nur an Schultagen      **sf** = nur an schulfreien Tagen



**Montag - Freitag**

05

06

07

08

09

10

11

11<sup>A</sup>  
s 35<sup>s</sup>

Fahrwege mit Fahrzeit in Minuten

**A**



Am 24. und 31.12. Verkehr wie an Samstagen falls diese Tage nicht auf einen Sonntag fallen. Einschränkungen hierzu entnehmen Sie bitte der Tagespresse oder unter [www.rvv.de](http://www.rvv.de) Gültig ab 10.09.2024

**A** = fährt A

**s** = nur an Schultagen





	Montag - Freitag							Samstag						
05														
06														
07	13 <sup>C</sup> <sub>S</sub>	20 <sup>A</sup> <sub>S</sub>	28 <sup>S</sup>					24 <sup>B</sup>						
08														
09														
10														
11														
12														
13														
14	14 <sup>S</sup>													
15														
16	08 <sup>S</sup>													
17														
18														
19														
20														
21														

- Steinsberg Ortsmitte
- Kallmünz Schule
- 1 -Friedhofplatz
- 4 Fischbach
- 6 Abzw. Schirndorf
- 8 Abzw. Greinhof
- 10 Burglengenfeld Am Kreuzberg
- 11 -Abzw. Krankenhaus
- 12 -Realschule
- 13 -TV-Turnhalle
- 14 -Sparkasse
- 15 -Galgenberg
- 16 -Gymnasium
- 18 Abzw. Roding
- 20 Abzw. Roßbergeröd
- 22 Ponzholz Gasthof Söllner
- 26 Pirkensee
- 29 Ponzholz Gasthof Alte Post
- 30 -Industriepark
- 32 Hagenau
- 34 Diesenbach Abzweigung
- 35 Regenstauf Am Gr. Weg
- 36 -Regenbrücke
- 39 -Post
- 40 -Bayernstr.
- 41 Brenthal
- 42 Neuhof Gem. Zeitlarn
- 43 Zeitlarn Hochstetten
- 44 -Mitterfeld
- 45 -Siedlung
- 46 -Ortsmitte
- 47 -Abzw. Ödenthal
- 51 Rgbg. Gallingkofen/Hochmuth
- 52 -Amberger Straße
- 55 -Nordgaustraße
- 57 -Donaustauffer Straße
- 58 -Weichs-DEZ
- 60 -Weißenburgstraße
- 62 -Stobäusplatz
- 64 -Landshuter Straße/Klier
- 67 -Hauptbahnhof

Am 24. und 31.12. Verkehr wie an Samstagen falls diese Tage nicht auf einen Sonntag fallen. Einschränkungen hierzu entnehmen Sie bitte der Tagespresse oder unter [www.rvv.de](http://www.rvv.de) Gültig ab 10.09.2024

**A - B** = Fahrwege      **C** = bis Kallmünz Friedhofplatz      **S** = nur an Schultagen

	Montag - Freitag							Samstag						
05														
06														
07	21 <sup>A</sup> <sub>S</sub>	29 <sup>S</sup>						25 <sup>B</sup>						
08														
09														
10														
11														
12														
13														
14	15 <sup>S</sup>													
15														
16	09 <sup>S</sup>													
17														
18														
19														
20														
21														

- B** **A**
- Steinsberg Ortsmitte
- Kallmünz Friedhofplatz
- 3 Fischbach
- 5 Abzw. Schirndorf
- 7 Abzw. Greinhof
- 9 Burglengenfeld Am Kreuzberg
- 10 -Abzw. Krankenhaus
- 11 -Realschule
- 12 -TV-Turnhalle
- 13 -Sparkasse
- 14 -Galgenberg
- 15 -Gymnasium
- 17 Abzw. Roding
- 19 Abzw. Roßbergeröd
- 21 Ponholz Gasthof Söllner
- 25 Pirkensee
- 28 Ponholz Gasthof Alte Post
- 29 -Industriepark
- 31 Hagenau
- 33 Diesenbach Abzweigung
- 34 Regenstauf Am Gr. Weg
- 35 -Regenbrücke
- 38 -Post
- 39 -Bayernstr.
- 40 Brenthal
- 41 Neuhof Gem. Zeitlarn
- 42 Zeitlarn Hochstetten
- 43 -Mitterfeld
- 44 -Siedlung
- 45 -Ortsmitte
- 46 -Abzw. Ödenthal
- 50 Rgbg. Gallingkofen/Hochmuth
- 51 -Amberger Straße
- 54 -Nordgaustraße
- 56 -Donaustauffer Straße
- 57 -Weichs-DEZ
- 59 -Weißenburgstraße
- 61 -Stobäusplatz
- 63 -Landshuter Straße/Klier
- 66 -Hauptbahnhof

Am 24. und 31.12. Verkehr wie an Samstagen falls diese Tage nicht auf einen Sonntag fallen. Einschränkungen hierzu entnehmen Sie bitte der Tagespresse oder unter [www.rvv.de](http://www.rvv.de) Gültig ab 10.09.2024

**A - B** = Fahrwege      **s** = nur an Schultagen

Montag - Freitag							Samstag						
05													
06	25												
07	30 <sup>sf</sup>	34 <sup>A</sup> <sub>s</sub>					30						
08													
09	05												
10													
11													
12	52 <sup>sf</sup>												
13													
14	20 <sup>A</sup> <sub>s</sub>												
15													
16	14 <sup>A</sup> <sub>s</sub>												
17													
18													
19													
20													
21													

- A** ○ Steinsberg Ortsmitte
- Abzw. Schirndorf
- 2 ● 2 Abzw. Greinhof
- 4 ● 4 Burglengenfeld Am Kreuzberg
- 5 ● 5 -Abzw. Krankenhaus
- 6 ● 6 -Realschule
- 7 ● 7 -TV-Turnhalle
- 8 ● 8 -Sparkasse
- 9 ● 9 -Galgenberg
- 10 ● -Gymnasium
- 12 ● 11 Abzw. Roding
- 14 ● 13 Abzw. Roßbergeröd
- 16 ● 15 Ponholz Gasthof Söllner
- 20 ● 18 Pirkensee
- 23 ● 21 Ponholz Gasthof Alte Post
- 24 ● 22 -Industriepark
- 26 ● 24 Hagenau
- 28 ● 26 Diesenbach Abzweigung
- 29 ● 27 Regenstauf Am Gr. Weg
- 30 ● 28 -Regenbrücke
- 33 ● 31 -Post
- 34 ● 32 -Bayernstr.
- 35 ● 33 Brennthal
- 36 ● 34 Neuhof Gem. Zeitlarn
- 37 ● 35 Zeitlarn Hochstetten
- 38 ● 36 -Mitterfeld
- 39 ● 37 -Siedlung
- 40 ● 38 -Ortsmitte
- 41 ● 39 -Abzw. Ödenthal
- 45 ● 43 Rgbg. Gallingskofen/Hochmuth
- 46 ● 44 -Amberger Straße
- 49 ● 46 -Nordgaustraße
- 51 ● 47 -Donaustauer Straße
- 52 ● 48 -Weichs-DEZ
- 54 ● 50 -Weißenburgstraße
- 56 ● 52 -Stobäusplatz
- 58 ● 54 -Landshuter Straße/Klier
- 61 ● 57 -Hauptbahnhof

Am 24. und 31.12. Verkehr wie an Samstagen falls diese Tage nicht auf einen Sonntag fallen. Einschränkungen hierzu entnehmen Gültig ab 10.09.2024  
 Sie bitte der Tagespresse oder unter [www.rvv.de](http://www.rvv.de)

**A** = fährt A      **s** = nur an Schultagen      **sf** = nur an schulfreien Tagen

	Montag - Freitag							Samstag						
05														
06	27													
07	22 <sub>s</sub> <sup>C</sup>	32 <sup>sf</sup>	36 <sub>s</sub> <sup>A</sup>	37 <sub>s</sub> <sup>B</sup>				32						
08														
09	07													
10														
11														
12	54 <sup>sf</sup>													
13														
14	22 <sub>s</sub> <sup>A</sup>													
15														
16	16 <sub>s</sub> <sup>A</sup>													
17														
18														
19														
20														
21														



Am 24. und 31.12. Verkehr wie an Samstagen falls diese Tage nicht auf einen Sonntag fallen. Einschränkungen hierzu entnehmen Sie bitte der Tagespresse oder unter [www.rvv.de](http://www.rvv.de) Gültig ab 10.09.2024

**A - B** = Fahrwege    **C** = bis Burglengenfeld Realschule    **s** = nur an Schultagen    **sf** = nur an schulfreien Tagen

	Montag - Freitag							Samstag						
05														
06	29													
07	24 <sup>B</sup> <sub>s</sub>	34 <sup>sf</sup>	38 <sup>A</sup> <sub>s</sub>					34						
08														
09	09													
10														
11														
12	56 <sup>sf</sup>													
13														
14	24 <sup>A</sup> <sub>s</sub>													
15														
16	18 <sup>A</sup> <sub>s</sub>													
17														
18														
19														
20														
21														

- A** ○ Steinsberg Ortsmitte
- Burglengenfeld Am Kreuzberg
- 1 1 -Abzw. Krankenhaus
- 2 2 -Realschule
- 3 3 -TV-Turnhalle
- 4 4 -Sparkasse
- 5 5 -Galgenberg
- 6 -Gymnasium
- 8 7 Abzw. Roding
- 10 9 Abzw. Roßbergeröd
- 12 11 Ponholz Gasthof Söllner
- 16 14 Pirkensee
- 19 17 Ponholz Gasthof Alte Post
- 20 18 -Industriepark
- 22 20 Hagenau
- 24 22 Diesenbach Abzweigung
- 25 23 Regenstauf Am Gr. Weg
- 26 24 -Regenbrücke
- 29 27 -Post
- 30 28 -Bayernstr.
- 31 29 Brennthal
- 32 30 Neuhof Gem. Zeitlarn
- 33 31 Zeitlarn Hochstetten
- 34 32 -Mitterfeld
- 35 33 -Siedlung
- 36 34 -Ortsmitte
- 37 35 -Abzw. Ödenthal
- 41 39 Rgbg. Gallingkofen/Hochmuth
- 42 40 -Amberger Straße
- 45 42 -Nordgaustraße
- 47 43 -Donaustauffer Straße
- 48 44 -Weichs-DEZ
- 50 46 -Weißenburgstraße
- 52 48 -Stobäusplatz
- 54 50 -Landshuter Straße/Klier
- 57 53 -Hauptbahnhof

Am 24. und 31.12. Verkehr wie an Samstagen falls diese Tage nicht auf einen Sonntag fallen. Einschränkungen hierzu entnehmen Gültig ab 10.09.2024  
 Sie bitte der Tagespresse oder unter [www.rvv.de](http://www.rvv.de)

**A** = fährt A      **B** = bis Burglengenfeld Realschule      **s** = nur an Schultagen      **sf** = nur an schulfreien Tagen

	Montag - Freitag						Samstag					
05												
06	30											
07	25 <sub>B</sub> <sub>S</sub>	35 <sup>sf</sup>	39 <sub>A</sub> <sub>S</sub>				35					
08												
09	10											
10												
11												
12	57 <sup>sf</sup>											
13												
14	25 <sub>A</sub> <sub>S</sub>											
15												
16	19 <sub>A</sub> <sub>S</sub>											
17												
18												
19												
20												
21												

- A** ○ Steinsberg Ortsmitte
- Burglengenfeld Abzw. Krankenhaus
- 1 ● 1 -Realschule
- 2 ● 2 -TV-Turnhalle
- 3 ● 3 -Sparkasse
- 4 ● 4 -Galgenberg
- 5 ● -Gymnasium
- 7 ● 6 Abzw. Roding
- 9 ● 8 Abzw. Roßbergeröd
- 11 ● 10 Ponholz Gasthof Söllner
- 15 ● 13 Pirkensee
- 18 ● 16 Ponholz Gasthof Alte Post
- 19 ● 17 -Industriepark
- 21 ● 19 Hagenau
- 23 ● 21 Diesenbach Abzweigung
- 24 ● 22 Regenstauf Am Gr. Weg
- 25 ● 23 -Regenbrücke
- 28 ● 26 -Post
- 29 ● 27 -Bayernstr.
- 30 ● 28 Brennthal
- 31 ● 29 Neuhof Gem. Zeitlarn
- 32 ● 30 Zeitlarn Hochstetten
- 33 ● 31 -Mitterfeld
- 34 ● 32 -Siedlung
- 35 ● 33 -Ortsmitte
- 36 ● 34 -Abzw. Ödenthal
- 40 ● 38 Rgbg. Gallingkofen/Hochmuth
- 41 ● 39 -Amberger Straße
- 44 ● 41 -Nordgaustraße
- 46 ● 42 -Donaustauer Straße
- 47 ● 43 -Weichs-DEZ
- 49 ● 45 -Weißenburgstraße
- 51 ● 47 -Stobäusplatz
- 53 ● 49 -Landshuter Straße/Klier
- 56 ● 52 -Hauptbahnhof

Am 24. und 31.12. Verkehr wie an Samstagen falls diese Tage nicht auf einen Sonntag fallen. Einschränkungen hierzu entnehmen Sie bitte der Tagespresse oder unter [www.rvv.de](http://www.rvv.de) Gültig ab 10.09.2024

**A** = fährt A    **B** = bis Burglengenfeld Realschule    **s** = nur an Schultagen    **sf** = nur an schulfreien Tagen

	Montag - Freitag							Samstag						
05														
06	31													
07	36 <sup>sf</sup>	40 <sup>A</sup> <sub>s</sub>						36						
08														
09	11													
10														
11														
12	58 <sup>sf</sup>													
13														
14	26 <sup>A</sup> <sub>s</sub>													
15														
16	20 <sup>A</sup> <sub>s</sub>													
17														
18														
19														
20														
21														

- A** ○ Steinsberg Ortsmitte
- Burglengenfeld Realschule
- 1 1 -TV-Turnhalle
- 2 2 -Sparkasse
- 3 3 -Galgenberg
- 4 -Gymnasium
- 6 5 Abzw. Roding
- 8 7 Abzw. Roßbergeröd
- 10 9 Ponholz Gasthof Söllner
- 14 12 Pirkensee
- 17 15 Ponholz Gasthof Alte Post
- 18 16 -Industriepark
- 20 18 Hagenau
- 22 20 Diesenbach Abzweigung
- 23 21 Regenstauf Am Gr. Weg
- 24 22 -Regenbrücke
- 27 25 -Post
- 28 26 -Bayernstr.
- 29 27 Brennthal
- 30 28 Neuhof Gem. Zeitlarn
- 31 29 Zeitlarn Hochstetten
- 32 30 -Mitterfeld
- 33 31 -Siedlung
- 34 32 -Ortsmitte
- 35 33 -Abzw. Ödenthal
- 39 37 Rgbg. Gallingkofen/Hochmuth
- 40 38 -Amberger Straße
- 43 40 -Nordgaustraße
- 45 41 -Donaustauer Straße
- 46 42 -Weichs-DEZ
- 48 44 -Weißenburgstraße
- 50 46 -Stobäusplatz
- 52 48 -Landshuter Straße/Klier
- 55 51 -Hauptbahnhof

Am 24. und 31.12. Verkehr wie an Samstagen falls diese Tage nicht auf einen Sonntag fallen. Einschränkungen hierzu entnehmen Gültig ab 10.09.2024  
 Sie bitte der Tagespresse oder unter [www.rvv.de](http://www.rvv.de)

**A** = fährt A      **s** = nur an Schultagen      **sf** = nur an schulfreien Tagen

	Montag - Freitag							Samstag						
05														
06	32													
07	37 <sup>sf</sup>	41 <sup>A</sup> <sub>s</sub>						37						
08														
09	12													
10														
11														
12	59 <sup>sf</sup>													
13														
14	27 <sup>A</sup> <sub>s</sub>													
15														
16	21 <sup>A</sup> <sub>s</sub>													
17														
18														
19														
20														
21														

- A** ○ Steinsberg Ortsmitte
- Burglengenfeld TV-Turnh.
- 1 - Sparkasse
- 2 - Galgenberg
- 3 - Gymnasium
- 5 ● 4 Abzw. Roding
- 7 ● 6 Abzw. Roßbergeröd
- 9 ● 8 Ponholz Gasthof Söllner
- 13 ● 11 Pirkensee
- 16 ● 14 Ponholz Gasthof Alte Post
- 17 ● 15 -Industriepark
- 19 ● 17 Hagenau
- 21 ● 19 Diesenbach Abzweigung
- 22 ● 20 Regenstauf Am Gr. Weg
- 23 ● 21 -Regenbrücke
- 26 ● 24 -Post
- 27 ● 25 -Bayernstr.
- 28 ● 26 Brennthal
- 29 ● 27 Neuhof Gem. Zeitlarn
- 30 ● 28 Zeitlarn Hochstetten
- 31 ● 29 -Mitterfeld
- 32 ● 30 -Siedlung
- 33 ● 31 -Ortsmitte
- 34 ● 32 -Abzw. Ödenthal
- 38 ● 36 Rgbg. Gallingkofen/Hochmuth
- 39 ● 37 -Amberger Straße
- 42 ● 39 -Nordgaustraße
- 44 ● 40 -Donaustauer Straße
- 45 ● 41 -Weichs-DEZ
- 47 ● 43 -Weißenburgstraße
- 49 ● 45 -Stobäusplatz
- 51 ● 47 -Landshuter Straße/Klier
- 54 ● 50 -Hauptbahnhof

Am 24. und 31.12. Verkehr wie an Samstagen falls diese Tage nicht auf einen Sonntag fallen. Einschränkungen hierzu entnehmen Gültig ab 10.09.2024  
 Sie bitte der Tagespresse oder unter [www.rvv.de](http://www.rvv.de)

**A** = fährt A      **s** = nur an Schultagen      **sf** = nur an schulfreien Tagen



	Montag - Freitag							Samstag						
05														
06	33													
07	38 <sup>sf</sup>	42 <sup>A</sup> <sub>s</sub>						38						
08														
09	13													
10														
11														
12														
13	00 <sup>sf</sup>													
14	28 <sup>A</sup> <sub>s</sub>													
15														
16	22 <sup>A</sup> <sub>s</sub>													
17														
18														
19														
20														
21														

- A** ○ Steinsberg Ortsmitte
- Burglengenfeld Sparkasse
- 1 -Galgenberg
- 2 -Gymnasium
- 4 ● 3 Abzw. Roding
- 6 ● 5 Abzw. Roßbergeröd
- 8 ● 7 Ponholz Gasthof Söllner
- 12 ● 10 Pirkensee
- 15 ● 13 Ponholz Gasthof Alte Post
- 16 ● 14 -Industriepark
- 18 ● 16 Hagenau
- 20 ● 18 Diesenbach Abzweigung
- 21 ● 19 Regenstauf Am Gr. Weg
- 22 ● 20 -Regenbrücke
- 25 ● 23 -Post
- 26 ● 24 -Bayernstr.
- 27 ● 25 Brennthal
- 28 ● 26 Neuhof Gem. Zeitlarn
- 29 ● 27 Zeitlarn Hochstetten
- 30 ● 28 -Mitterfeld
- 31 ● 29 -Siedlung
- 32 ● 30 -Ortsmitte
- 33 ● 31 -Abzw. Ödenthal
- 37 ● 35 Rgbg. Gallingskofen/Hochmuth
- 38 ● 36 -Amberger Straße
- 41 ● 38 -Nordgaustraße
- 43 ● 39 -Donaustauer Straße
- 44 ● 40 -Weichs-DEZ
- 46 ● 42 -Weißenburgstraße
- 48 ● 44 -Stobäusplatz
- 50 ● 46 -Landshuter Straße/Klier
- 53 ● 49 -Hauptbahnhof

Am 24. und 31.12. Verkehr wie an Samstagen falls diese Tage nicht auf einen Sonntag fallen. Einschränkungen hierzu entnehmen Gültig ab 10.09.2024  
Sie bitte der Tagespresse oder unter [www.rvv.de](http://www.rvv.de)

**A** = fährt A      **s** = nur an Schultagen      **sf** = nur an schulfreien Tagen

	Montag - Freitag							Samstag						
05														
06	34													
07	39 <sup>sf</sup>	43 <sup>A</sup> <sub>s</sub>						39						
08														
09	14													
10														
11														
12														
13	01 <sup>sf</sup>													
14	29 <sup>A</sup> <sub>s</sub>													
15														
16	23 <sup>A</sup> <sub>s</sub>													
17														
18														
19														
20														
21														

- A** ○ Steinsberg Ortsmitte
- Burglengenfeld Galgenberg
- 1 -Gymnasium
- 3 ● 2 Abzw. Roding
- 5 ● 4 Abzw. Roßbergeröd
- 7 ● 6 Ponholz Gasthof Söllner
- 11 ● 9 Pirkensee
- 14 ● 12 Ponholz Gasthof Alte Post
- 15 ● 13 -Industriepark
- 17 ● 15 Hagenau
- 19 ● 17 Diesenbach Abzweigung
- 20 ● 18 Regenstauf Am Gr. Weg
- 21 ● 19 -Regenbrücke
- 24 ● 22 -Post
- 25 ● 23 -Bayernstr.
- 26 ● 24 Brennthal
- 27 ● 25 Neuhof Gem. Zeitlarn
- 28 ● 26 Zeitlarn Hochstetten
- 29 ● 27 -Mitterfeld
- 30 ● 28 -Siedlung
- 31 ● 29 -Ortsmitte
- 32 ● 30 -Abzw. Ödenthal
- 36 ● 34 Rgbg. Gallingskofen/Hochmuth
- 37 ● 35 -Amberger Straße
- 40 ● 37 -Nordgaustraße
- 42 ● 38 -Donaustauer Straße
- 43 ● 39 -Weichs-DEZ
- 45 ● 41 -Weißenburgstraße
- 47 ● 43 -Stobäusplatz
- 49 ● 45 -Landshuter Straße/Klier
- 52 ● 48 -Hauptbahnhof

Am 24. und 31.12. Verkehr wie an Samstagen falls diese Tage nicht auf einen Sonntag fallen. Einschränkungen hierzu entnehmen Gültig ab 10.09.2024  
 Sie bitte der Tagespresse oder unter [www.rvv.de](http://www.rvv.de)

**A** = fährt A      **s** = nur an Schultagen      **sf** = nur an schulfreien Tagen



**Montag - Freitag**

05																			
06																			
07	44 <sup>s</sup>																		
08																			
09																			
10																			
11																			
12																			
13																			
14	30 <sup>s</sup>																		
15																			
16	24 <sup>s</sup>																		
17																			
18																			
19																			
20																			
21																			

Am 24. und 31.12. Verkehr wie an Samstagen falls diese Tage nicht auf einen Sonntag fallen. Einschränkungen hierzu entnehmen Sie bitte der Tagespresse oder unter [www.rvv.de](http://www.rvv.de) Gültig ab 10.09.2024

**s** = nur an Schultagen

Fahrwege mit Fahrzeit in Minuten

- Steinsberg Ortsmitte
- ● Burglengenf. Gymnasium
- 2 Abzw. Roding
- 4 Abzw. Roßbergeröd
- 6 Ponholz Gasthof Söllner
- 10 Pirkensee
- 13 Ponholz Gasthof Alte Post
- 14 -Industriepark
- 16 Hagenau
- 18 Diesenbach Abzweigung
- 19 Regenstauf Am Gr. Weg
- 20 -Regenbrücke
- 23 -Post
- 24 -Bayernstr.
- 25 Brennthal
- 26 Neuhof Gem. Zeitlarn
- 27 Zeitlarn Hochstetten
- 28 -Mitterfeld
- 29 -Siedlung
- 30 -Ortsmitte
- 31 -Abzw. Ödenthal
- 35 Rgbg. Gallingkofen/Hochmuth
- 36 -Amberger Straße
- 39 -Nordgaustraße
- 41 -Donaustauer Straße
- 42 -Weichs-DEZ
- 44 -Weißenburgstraße
- 46 -Stobäusplatz
- 48 -Landshuter Straße/Klier
- 51 -Hauptbahnhof

- Steinsberg Ortsmitte
- ▶ ● Abzw. Roding
- 2 Abzw. Roßbergeröd
- 4 Ponholz Gasthof Söllner
- 7 Pirkensee
- 10 Ponholz Gasthof Alte Post
- 11 -Industriepark
- 13 Hagenau
- 15 Diesenbach Abzweigung
- 16 Regenstauf Am Gr. Weg
- 17 -Regenbrücke
- 20 -Post
- 21 -Bayernstr.
- 22 Brennthal
- 23 Neuhof Gem. Zeitlarn
- 24 Zeitlarn Hochstetten
- 25 -Mitterfeld
- 26 -Siedlung
- 27 -Ortsmitte
- 28 -Abzw. Ödenthal
- 32 Rgbg. Gallingskofen/Hochmuth
- 33 -Amberger Straße
- 35 -Nordgaustraße
- 36 -Donaustauer Straße
- 37 -Weichs-DEZ
- 39 -Weißenburgstraße
- 41 -Stobäusplatz
- 43 -Landshuter Straße/Klier
- 46 -Hauptbahnhof

Montag - Freitag								Samstag							
05															
06	36														
07	41 <sup>sf</sup>	46 <sup>s</sup>						41							
08															
09	16														
10															
11															
12															
13	03 <sup>sf</sup>														
14	32 <sup>s</sup>														
15															
16	26 <sup>s</sup>														
17															
18															
19															
20															
21															

Am 24. und 31.12. Verkehr wie an Samstagen falls diese Tage nicht auf einen Sonntag fallen. Einschränkungen hierzu entnehmen Sie bitte der Tagespresse oder unter [www.rvv.de](http://www.rvv.de) Gültig ab 10.09.2024

**s** = nur an Schultagen

**sf** = nur an schulfreien Tagen



**42**

**H Abzw. Roßbergeröd  
► Regensburg Hauptbahnhof**

Montag - Freitag								Samstag							
05															
06	38														
07	43 <sup>sf</sup>	48 <sup>s</sup>						43							
08															
09	18														
10															
11															
12															
13	05 <sup>sf</sup>														
14	34 <sup>s</sup>														
15															
16	28 <sup>s</sup>														
17															
18															
19															
20															
21															

Fahrwege mit Fahrzeit in Minuten

- Steinsberg Ortsmitte
- ● Abzw. Roßbergeröd
- 2 Ponholz Gasthof Söllner
- 5 Pirkensee
- 8 Ponholz Gasthof Alte Post
- 9 -Industriepark
- 11 Hagenau
- 13 Diesenbach Abzweigung
- 14 Regenstauf Am Gr. Weg
- 15 -Regenbrücke
- 18 -Post
- 19 -Bayernstr.
- 20 Brennthal
- 21 Neuhof Gem. Zeitlarn
- 22 Zeitlarn Hochstetten
- 23 -Mitterfeld
- 24 -Siedlung
- 25 -Ortsmitte
- 26 -Abzw. Ödenthal
- 30 Rgbg. Gallingkofen/Hochmuth
- 31 -Amberger Straße
- 33 -Nordgaustraße
- 34 -Donaustauer Straße
- 35 -Weichs-DEZ
- 37 -Weißenburgstraße
- 39 -Stobäusplatz
- 41 -Landshuter Straße/Klier
- 44 -Hauptbahnhof

Am 24. und 31.12. Verkehr wie an Samstagen falls diese Tage nicht auf einen Sonntag fallen. Einschränkungen hierzu entnehmen Sie bitte der Tagespresse oder unter [www.rvv.de](http://www.rvv.de) Gültig ab 10.09.2024

**s** = nur an Schultagen      **sf** = nur an schulfreien Tagen

- Steinsberg Ortsmitte
- ▶ ● Ponholz Gasthof Söllner
- 3 Pirkensee
- 6 Ponholz Gasthof Alte Post
- 7 -Industriepark
- 9 Hagenau
- 11 Diesenbach Abzweigung
- 12 Regenstauf Am Gr. Weg
- 13 -Regenbrücke
- 16 -Post
- 17 -Bayernstr.
- 18 Brennthal
- 19 Neuhof Gem. Zeitlarn
- 20 Zeitlarn Hochstetten
- 21 -Mitterfeld
- 22 -Siedlung
- 23 -Ortsmitte
- 24 -Abzw. Ödenthal
- 28 Rgbg. Gallingskofen/Hochmuth
- 29 -Amberger Straße
- 31 -Nordgaustraße
- 32 -Donaustauer Straße
- 33 -Weichs-DEZ
- 35 -Weißenburgstraße
- 37 -Stobäusplatz
- 39 -Landshuter Straße/Klier
- 42 -Hauptbahnhof



**Montag - Freitag**

**Samstag**

05																			
06	40																		
07	45 <sup>sf</sup>	50 <sup>s</sup>						45											
08																			
09	20																		
10																			
11																			
12																			
13	07 <sup>sf</sup>																		
14	36 <sup>s</sup>																		
15																			
16	30 <sup>s</sup>																		
17																			
18																			
19																			
20																			
21																			

Am 24. und 31.12. Verkehr wie an Samstagen falls diese Tage nicht auf einen Sonntag fallen. Einschränkungen hierzu entnehmen Sie bitte der Tagespresse oder unter [www.rvv.de](http://www.rvv.de) Gültig ab 10.09.2024

**s** = nur an Schultagen      **sf** = nur an schulfreien Tagen

- Steinsberg Ortsmitte
- ● Pirkensee
- 3 Ponholz Gasthof Alte Post
- 4 -Industriepark
- 6 Hagenau
- 8 Diesenbach Abzweigung
- 9 Regenstauf Am Gr. Weg
- 10 -Regenbrücke
- 13 -Post
- 14 -Bayernstr.
- 15 Brennthal
- 16 Neuhof Gem. Zeitlarn
- 17 Zeitlarn Hochstetten
- 18 -Mitterfeld
- 19 -Siedlung
- 20 -Ortsmitte
- 21 -Abzw. Ödenthal
- 25 Rgbg. Gallingkofen/Hochmuth
- 26 -Amberger Straße
- 28 -Nordgaustraße
- 29 -Donaustauer Straße
- 30 -Weichs-DEZ
- 32 -Weißenburgstraße
- 34 -Stobäusplatz
- 36 -Landshuter Straße/Klier
- 39 -Hauptbahnhof



**Montag - Freitag**

**Samstag**

05																	
06	44																
07	48 <sup>sf</sup>	54 <sup>s</sup>						48									
08																	
09	23																
10																	
11																	
12																	
13	10 <sup>sf</sup>																
14	39 <sup>s</sup>																
15																	
16	33 <sup>s</sup>																
17																	
18																	
19																	
20																	
21																	

Am 24. und 31.12. Verkehr wie an Samstagen falls diese Tage nicht auf einen Sonntag fallen. Einschränkungen hierzu entnehmen Sie bitte der Tagespresse oder unter [www.rvv.de](http://www.rvv.de) Gültig ab 10.09.2024

**s** = nur an Schultagen      **sf** = nur an schulfreien Tagen

- Steinsberg Ortsmitte
- ▶ ● Ponholz Gasthof Alte Post
- 1 -Industriepark
- 3 Hagenau
- 5 Diesenbach Abzweigung
- 6 Regenstauf Am Gr. Weg
- 7 -Regenbrücke
- 10 -Post
- 11 -Bayernstr.
- 12 Brennthal
- 13 Neuhof Gem. Zeitlarn
- 14 Zeitlarn Hochstetten
- 15 -Mitterfeld
- 16 -Siedlung
- 17 -Ortsmitte
- 18 -Abzw. Ödenthal
- 22 Rgbg. Gallingskofen/Hochmuth
- 23 -Amberger Straße
- 25 -Nordgaustraße
- 26 -Donaustauer Straße
- 27 -Weichs-DEZ
- 29 -Weißenburgstraße
- 31 -Stobäusplatz
- 33 -Landshuter Straße/Klier
- 36 -Hauptbahnhof

Montag - Freitag								Samstag							
05															
06	47														
07	51 <sup>sf</sup>	57 <sup>s</sup>						51							
08															
09	26														
10															
11															
12															
13	13 <sup>sf</sup>														
14	42 <sup>s</sup>														
15															
16	36 <sup>s</sup>														
17															
18															
19															
20															
21															

Am 24. und 31.12. Verkehr wie an Samstagen falls diese Tage nicht auf einen Sonntag fallen. Einschränkungen hierzu entnehmen Sie bitte der Tagespresse oder unter [www.rvv.de](http://www.rvv.de) Gültig ab 10.09.2024

**s** = nur an Schultagen

**sf** = nur an schulfreien Tagen



- Steinsberg Ortsmitte
- ▶ ● Ponholz Industriepark
- 2 Hagenau
- 4 Diesenbach Abzweigung
- 5 Regenstauf Am Gr. Weg
- 6 -Regenbrücke
- 9 -Post
- 10 -Bayernstr.
- 11 Brennthal
- 12 Neuhof Gem. Zeitlarn
- 13 Zeitlarn Hochstetten
- 14 -Mitterfeld
- 15 -Siedlung
- 16 -Ortsmitte
- 17 -Abzw. Ödenthal
- 21 Rgbg. Gallingkofen/Hochmuth
- 22 -Amberger Straße
- 24 -Nordgaustraße
- 25 -Donaustauer Straße
- 26 -Weichs-DEZ
- 28 -Weißenburgstraße
- 30 -Stobäusplatz
- 32 -Landshuter Straße/Klier
- 35 -Hauptbahnhof



### Montag - Freitag

### Samstag

05															
06	48														
07	52 <sup>sf</sup>	58 <sup>s</sup>						52							
08															
09	27														
10															
11															
12															
13	14 <sup>sf</sup>														
14	43 <sup>s</sup>														
15															
16	37 <sup>s</sup>														
17															
18															
19															
20															
21															

Am 24. und 31.12. Verkehr wie an Samstagen falls diese Tage nicht auf einen Sonntag fallen. Einschränkungen hierzu entnehmen Sie bitte der Tagespresse oder unter [www.rvv.de](http://www.rvv.de) Gültig ab 10.09.2024

**s** = nur an Schultagen

**sf** = nur an schulfreien Tagen

- Steinsberg Ortsmitte
- Hagenau
- 2 Diesenbach Abzweigung
- 3 Regenstauf Am Gr. Weg
- 4 -Regenbrücke
- 7 -Post
- 8 -Bayernstr.
- 9 Brennthal
- 10 Neuhof Gem. Zeitlarn
- 11 Zeitlarn Hochstetten
- 12 -Mitterfeld
- 13 -Siedlung
- 14 -Ortsmitte
- 15 -Abzw. Ödenthal
- 19 Rgbg. Gallingkofen/Hochmuth
- 20 -Amberger Straße
- 22 -Nordgaustraße
- 23 -Donaustauer Straße
- 24 -Weichs-DEZ
- 26 -Weißenburgstraße
- 28 -Stobäusplatz
- 30 -Landshuter Straße/Klier
- 33 -Hauptbahnhof

Montag - Freitag								Samstag							
05															
06	50														
07	54 <sup>sf</sup>							54							
08	00 <sup>s</sup>														
09	29														
10															
11															
12															
13	16 <sup>sf</sup>														
14	45 <sup>s</sup>														
15															
16	39 <sup>s</sup>														
17															
18															
19															
20															
21															

Am 24. und 31.12. Verkehr wie an Samstagen falls diese Tage nicht auf einen Sonntag fallen. Einschränkungen hierzu entnehmen Sie bitte der Tagespresse oder unter [www.rvv.de](http://www.rvv.de) Gültig ab 10.09.2024

**s** = nur an Schultagen      **sf** = nur an schulfreien Tagen

- Steinsberg Ortsmitte
- ▶ ● Diesenbach Abzweigung
- 1 Regenstauf Am Gr. Weg
- 2 -Regenbrücke
- 5 -Post
- 6 -Bayernstr.
- 7 Brennthal
- 8 Neuhof Gem. Zeitlarn
- 9 Zeitlarn Hochstetten
- 10 -Mitterfeld
- 11 -Siedlung
- 12 -Ortsmitte
- 13 -Abzw. Ödenthal
- 17 Rgbg. Gallingkofen/Hochmuth
- 18 -Amberger Straße
- 20 -Nordgaustraße
- 21 -Donaustauffer Straße
- 22 -Weichs-DEZ
- 24 -Weißenburgstraße
- 26 -Stobäusplatz
- 28 -Landshuter Straße/Klier
- 31 -Hauptbahnhof

Montag - Freitag								Samstag							
05															
06	52														
07	56 <sup>sf</sup>							56							
08	02 <sup>s</sup>														
09	31														
10															
11															
12															
13	18 <sup>sf</sup>														
14	47 <sup>s</sup>														
15															
16	41 <sup>s</sup>														
17															
18															
19															
20															
21															

Am 24. und 31.12. Verkehr wie an Samstagen falls diese Tage nicht auf einen Sonntag fallen. Einschränkungen hierzu entnehmen Sie bitte der Tagespresse oder unter [www.rvv.de](http://www.rvv.de) Gültig ab 10.09.2024

**s** = nur an Schultagen

**sf** = nur an schulfreien Tagen

- Steinsberg Ortsmitte
- Regenstauf Am Gr. Weg
- 1 -Regenbrücke
- 4 -Post
- 5 -Bayernstr.
- 6 Brennthal
- 7 Neuhof Gem. Zeitlarn
- 8 Zeitlarn Hochstetten
- 9 -Mitterfeld
- 10 -Siedlung
- 11 -Ortsmitte
- 12 -Abzw. Ödenthal
- 16 Rgbg. Gallingskofen/Hochmuth
- 17 -Amberger Straße
- 19 -Nordgaustraße
- 20 -Donaustauer Straße
- 21 -Weichs-DEZ
- 23 -Weißenburgstraße
- 25 -Stobäusplatz
- 27 -Landshuter Straße/Klier
- 30 -Hauptbahnhof

Montag - Freitag								Samstag							
05															
06	53														
07	57 <sup>sf</sup>							57							
08	03 <sup>s</sup>														
09	32														
10															
11															
12															
13	19 <sup>sf</sup>														
14	48 <sup>s</sup>														
15															
16	42 <sup>s</sup>														
17															
18															
19															
20															
21															

Am 24. und 31.12. Verkehr wie an Samstagen falls diese Tage nicht auf einen Sonntag fallen. Einschränkungen hierzu entnehmen Sie bitte der Tagespresse oder unter [www.rvv.de](http://www.rvv.de) Gültig ab 10.09.2024

**s** = nur an Schultagen      **sf** = nur an schulfreien Tagen

Fahrwege mit Fahrzeit in Minuten

- Steinsberg Ortsmitte
- ▶ ● Regenstauf Regenbrücke
- 3 -Post
- 4 -Bayernstr.
- 5 Brennthal
- 6 Neuhof Gem. Zeitlarn
- 7 Zeitlarn Hochstetten
- 8 -Mitterfeld
- 9 -Siedlung
- 10 -Ortsmitte
- 11 -Abzw. Ödenthal
- 15 Rgbg. Gallingskofen/Hochmuth
- 16 -Amberger Straße
- 18 -Nordgaustraße
- 19 -Donaustauffer Straße
- 20 -Weichs-DEZ
- 22 -Weißenburgstraße
- 24 -Stobäusplatz
- 26 -Landshuter Straße/Klier
- 29 -Hauptbahnhof

	Montag - Freitag							Samstag						
05														
06	54													
07	58 <sup>sf</sup>							58						
08	04 <sup>s</sup>													
09	33													
10														
11														
12														
13	20 <sup>sf</sup>													
14	49 <sup>s</sup>													
15														
16	43 <sup>s</sup>													
17														
18														
19														
20														
21														

Am 24. und 31.12. Verkehr wie an Samstagen falls diese Tage nicht auf einen Sonntag fallen. Einschränkungen hierzu entnehmen Sie bitte der Tagespresse oder unter [www.rvv.de](http://www.rvv.de) Gültig ab 10.09.2024

**s** = nur an Schultagen      **sf** = nur an schulfreien Tagen

Fahrwege mit Fahrzeit in Minuten

- Steinsberg Ortsmitte
- Regenstauf Post
- 1 -Bayernstr.
- 2 Brennthal
- 3 Neuhof Gem. Zeitlarn
- 4 Zeitlarn Hochstetten
- 5 -Mitterfeld
- 6 -Siedlung
- 7 -Ortsmitte
- 8 -Abzw. Ödenthal
- 12 Rgbg. Gallingskofen/Hochmuth
- 13 -Amberger Straße
- 15 -Nordgaustraße
- 16 -Donauufer Straße
- 17 -Weichs-DEZ
- 19 -Weißenburgstraße
- 21 -Stobäusplatz
- 23 -Landshuter Straße/Klier
- 26 -Hauptbahnhof



Montag - Freitag

Samstag

05																				
06	57																			
07																				
08	01 <sup>sf</sup>	07 <sup>s</sup>								01										
09	36																			
10																				
11																				
12																				
13	23 <sup>sf</sup>																			
14	52 <sup>s</sup>																			
15																				
16	46 <sup>s</sup>																			
17																				
18																				
19																				
20																				
21																				

Am 24. und 31.12. Verkehr wie an Samstagen falls diese Tage nicht auf einen Sonntag fallen. Einschränkungen hierzu entnehmen Sie bitte der Tagespresse oder unter [www.rvv.de](http://www.rvv.de) Gültig ab 10.09.2024

**s** = nur an Schultagen

**sf** = nur an schulfreien Tagen

- Steinsberg Ortsmitte
- ▶ ● Regenstauf Bayernstr.
- 1 Brenntal
- 2 Neuhof Gem. Zeitlarn
- 3 Zeitlarn Hochstetten
- 4 -Mitterfeld
- 5 -Siedlung
- 6 -Ortsmitte
- 7 -Abzw. Ödenthal
- 11 Rgbg. Gallingkofen/Hochmuth
- 12 -Amberger Straße
- 14 -Nordgaustraße
- 15 -Donaustauer Straße
- 16 -Weichs-DEZ
- 18 -Weißenburgstraße
- 20 -Stobäusplatz
- 22 -Landshuter Straße/Klier
- 25 -Hauptbahnhof

Montag - Freitag								Samstag							
05															
06	58														
07															
08	02 <sup>sf</sup>	08 <sup>s</sup>						02							
09	37														
10															
11															
12															
13	24 <sup>sf</sup>														
14	53 <sup>s</sup>														
15															
16	47 <sup>s</sup>														
17															
18															
19															
20															
21															

Am 24. und 31.12. Verkehr wie an Samstagen falls diese Tage nicht auf einen Sonntag fallen. Einschränkungen hierzu entnehmen Sie bitte der Tagespresse oder unter [www.rvv.de](http://www.rvv.de) Gültig ab 10.09.2024

**s** = nur an Schultagen

**sf** = nur an schulfreien Tagen

Fahrwege mit Fahrzeit in Minuten

- Steinsberg Ortsmitte
- ▶ ● Brennthal
- 1 Neuhof Gem. Zeitlarn
- 2 Zeitlarn Hochstetten
- 3 -Mitterfeld
- 4 -Siedlung
- 5 -Ortsmitte
- 6 -Abzw. Ödenthal
- 10 Rgbg. Gallingskofen/Hochmuth
- 11 -Amberger Straße
- 13 -Nordgaustraße
- 14 -Donaustauffer Straße
- 15 -Weichs-DEZ
- 17 -Weißenburgstraße
- 19 -Stobäusplatz
- 21 -Landshuter Straße/Klier
- 24 -Hauptbahnhof

Montag - Freitag								Samstag							
05															
06	59														
07															
08	03 <sup>sf</sup>	09 <sup>s</sup>						03							
09	38														
10															
11															
12															
13	25 <sup>sf</sup>														
14	54 <sup>s</sup>														
15															
16	48 <sup>s</sup>														
17															
18															
19															
20															
21															

Am 24. und 31.12. Verkehr wie an Samstagen falls diese Tage nicht auf einen Sonntag fallen. Einschränkungen hierzu entnehmen Sie bitte der Tagespresse oder unter [www.rvv.de](http://www.rvv.de) Gültig ab 10.09.2024

**s** = nur an Schultagen

**sf** = nur an schulfreien Tagen



Fahrwege mit Fahrzeit in Minuten

- Steinsberg Ortsmitte
- ▶ ● Neuhof Gem. Zeitlarn
- 1 Zeitlarn Hochstetten
- 2 -Mitterfeld
- 3 -Siedlung
- 4 -Ortsmitte
- 5 -Abzw. Ödenthal
- 9 Rgbg. Gallingskofen/Hochmuth
- 10 -Amberger Straße
- 12 -Nordgaustraße
- 13 -Donaustauer Straße
- 14 -Weichs-DEZ
- 16 -Weißenburgstraße
- 18 -Stobäusplatz
- 20 -Landshuter Straße/Klier
- 23 -Hauptbahnhof

Montag - Freitag								Samstag							
05															
06															
07	00														
08	04 <sup>sf</sup>	10 <sup>s</sup>						04							
09	39														
10															
11															
12															
13	26 <sup>sf</sup>														
14	55 <sup>s</sup>														
15															
16	49 <sup>s</sup>														
17															
18															
19															
20															
21															

Am 24. und 31.12. Verkehr wie an Samstagen falls diese Tage nicht auf einen Sonntag fallen. Einschränkungen hierzu entnehmen Sie bitte der Tagespresse oder unter [www.rvv.de](http://www.rvv.de) Gültig ab 10.09.2024

**s** = nur an Schultagen

**sf** = nur an schulfreien Tagen

	Montag - Freitag							Samstag						
05														
06														
07	01													
08	05 <sup>sf</sup>	11 <sup>s</sup>						05						
09	40													
10														
11														
12														
13	27 <sup>sf</sup>													
14	56 <sup>s</sup>													
15														
16	50 <sup>s</sup>													
17														
18														
19														
20														
21														

- Steinsberg Ortsmitte
- ▶ ● Zeitlarn Hochstetten
- 1 -Mitterfeld
- 2 -Siedlung
- 3 -Ortsmitte
- 4 -Abzw. Ödenthal
- 8 Rgbg. Gallingkofen/Hochmuth
- 9 -Amberger Straße
- 11 -Nordgaustraße
- 12 -Donaustauffer Straße
- 13 -Weichs-DEZ
- 15 -Weißenburgstraße
- 17 -Stobäusplatz
- 19 -Landshuter Straße/Klier
- 22 -Hauptbahnhof

Am 24. und 31.12. Verkehr wie an Samstagen falls diese Tage nicht auf einen Sonntag fallen. Einschränkungen hierzu entnehmen Sie bitte der Tagespresse oder unter [www.rvv.de](http://www.rvv.de) Gültig ab 10.09.2024

**s** = nur an Schultagen      **sf** = nur an schulfreien Tagen

Fahrwege mit Fahrzeit in Minuten

- Steinsberg Ortsmitte
- ▶ ● Zeitlarn Mitterfeld
- 1 -Siedlung
- 2 -Ortsmitte
- 3 -Abzw. Ödenthal
- 7 Rgbg. Gallingskofen/Hochmuth
- 8 -Amberger Straße
- 10 -Nordgaustraße
- 11 -Donaustauer Straße
- 12 -Weichs-DEZ
- 14 -Weißenburgstraße
- 16 -Stobäusplatz
- 18 -Landshuter Straße/Klier
- 21 -Hauptbahnhof

	Montag - Freitag							Samstag						
05														
06														
07	02													
08	06 <sup>sf</sup>	12 <sup>s</sup>						06						
09	41													
10														
11														
12														
13	28 <sup>sf</sup>													
14	57 <sup>s</sup>													
15														
16	51 <sup>s</sup>													
17														
18														
19														
20														
21														

Am 24. und 31.12. Verkehr wie an Samstagen falls diese Tage nicht auf einen Sonntag fallen. Einschränkungen hierzu entnehmen Sie bitte der Tagespresse oder unter [www.rvv.de](http://www.rvv.de) Gültig ab 10.09.2024

**s** = nur an Schultagen      **sf** = nur an schulfreien Tagen

Fahrwege mit Fahrzeit in Minuten

- Steinsberg Ortsmitte
- ▶ ● Zeitlarn Siedlung
- 1 -Ortsmitte
- 2 -Abzw. Ödenthal
- 6 Rgbg. Gallingkofen/Hochmuth
- 7 -Amberger Straße
- 9 -Nordgaustraße
- 10 -Donaustauer Straße
- 11 -Weichs-DEZ
- 13 -Weißenburgstraße
- 15 -Stobäusplatz
- 17 -Landshuter Straße/Klier
- 20 -Hauptbahnhof

	Montag - Freitag							Samstag						
05														
06														
07	03													
08	07 <sup>sf</sup>	13 <sup>s</sup>						07						
09	42													
10														
11														
12														
13	29 <sup>sf</sup>													
14	58 <sup>s</sup>													
15														
16	52 <sup>s</sup>													
17														
18														
19														
20														
21														

Am 24. und 31.12. Verkehr wie an Samstagen falls diese Tage nicht auf einen Sonntag fallen. Einschränkungen hierzu entnehmen Sie bitte der Tagespresse oder unter [www.rvv.de](http://www.rvv.de) Gültig ab 10.09.2024

**s** = nur an Schultagen

**sf** = nur an schulfreien Tagen

Fahrwege mit Fahrzeit in Minuten

- Steinsberg Ortsmitte
- ▶ ● Zeitlarn Ortsmitte
- 1 -Abzw. Ödenthal
- 5 Rgbg. Gallingskofen/Hochmuth
- 6 -Amberger Straße
- 8 -Nordgaustraße
- 9 -Donaustauer Straße
- 10 -Weichs-DEZ
- 12 -Weißenburgstraße
- 14 -Stobäusplatz
- 16 -Landshuter Straße/Klier
- 19 -Hauptbahnhof

Montag - Freitag								Samstag							
05															
06															
07	04														
08	08 <sup>sf</sup>	14 <sup>s</sup>						08							
09	43														
10															
11															
12															
13	30 <sup>sf</sup>														
14	59 <sup>s</sup>														
15															
16	53 <sup>s</sup>														
17															
18															
19															
20															
21															

Am 24. und 31.12. Verkehr wie an Samstagen falls diese Tage nicht auf einen Sonntag fallen. Einschränkungen hierzu entnehmen Sie bitte der Tagespresse oder unter [www.rvv.de](http://www.rvv.de) Gültig ab 10.09.2024

**s** = nur an Schultagen      **sf** = nur an schulfreien Tagen

Fahrwege mit Fahrzeit in Minuten

- Steinsberg Ortsmitte
- ▶ ● Zeitlarn Abzw. Ödenthal
- 4 Rgbg. Gallingskofen/Hochmuth
- 5 -Amberger Straße
- 7 -Nordgaustraße
- 8 -Donaustauffer Straße
- 9 -Weichs-DEZ
- 11 -Weißenburgstraße
- 13 -Stobäusplatz
- 15 -Landshuter Straße/Klier
- 18 -Hauptbahnhof

Montag - Freitag								Samstag							
05															
06															
07	05														
08	09 <sup>sf</sup>	15 <sup>s</sup>						09							
09	44														
10															
11															
12															
13	31 <sup>sf</sup>														
14															
15	00 <sup>s</sup>														
16	54 <sup>s</sup>														
17															
18															
19															
20															
21															

Am 24. und 31.12. Verkehr wie an Samstagen falls diese Tage nicht auf einen Sonntag fallen. Einschränkungen hierzu entnehmen Sie bitte der Tagespresse oder unter [www.rvv.de](http://www.rvv.de) Gültig ab 10.09.2024

**s** = nur an Schultagen      **sf** = nur an schulfreien Tagen

	Montag - Freitag										Samstag									
05																				
06																				
07	09																			
08	13 <sup>sf</sup>	19 <sup>s</sup>										13								
09	48																			
10																				
11																				
12																				
13	35 <sup>sf</sup>																			
14																				
15	04 <sup>s</sup>																			
16	58 <sup>s</sup>																			
17																				
18																				
19																				
20																				
21																				
22																				

- Fahrwege mit Fahrzeit in Minuten
- Steinsberg Ortsmitte
  - ▶ ● Rgbg. Gallingkofen/Hochmuth
  - 1 -Amberger Straße
  - 3 -Nordgaustraße
  - 4 -Donaustauffer Straße
  - 5 -Weichs-DEZ
  - 7 -Weißenburgstraße
  - 9 -Stobäusplatz
  - 11 -Landshuter Straße/Klier
  - 14 -Hauptbahnhof

Am 24. und 31.12. Verkehr wie an Samstagen falls diese Tage nicht auf einen Sonntag fallen. Einschränkungen hierzu entnehmen Sie bitte der Tagespresse oder unter [www.rvv.de](http://www.rvv.de) Gültig ab 10.09.2024

**s** = nur an Schultagen      **sf** = nur an schulfreien Tagen

	Montag - Freitag										Samstag							
05																		
06																		
07	10																	
08	14 <sup>sf</sup>	20 <sup>s</sup>									14							
09	49																	
10																		
11																		
12																		
13	36 <sup>sf</sup>																	
14																		
15	05 <sup>s</sup>																	
16	59 <sup>s</sup>																	
17																		
18																		
19																		
20																		
21																		
22																		

- Fahrwege mit Fahrzeit in Minuten
- Steinsberg Ortsmitte
  - ▶ ● Rgbg. Amberger Straße
  - 2-Nordgaustraße
  - 3-Donaustauer Straße
  - 4-Weichs-DEZ
  - 6-Weißenburgstraße
  - 8-Stobäusplatz
  - 10-Landshuter Straße/Klier
  - 13-Hauptbahnhof

Am 24. und 31.12. Verkehr wie an Samstagen falls diese Tage nicht auf einen Sonntag fallen. Einschränkungen hierzu entnehmen Sie bitte Gültig ab 10.09.2024 der Tagespresse oder unter [www.rvv.de](http://www.rvv.de)

**s** = nur an Schultagen      **sf** = nur an schulfreien Tagen





**Montag - Freitag**

**Samstag**

05															
06															
07	13														
08	16 <sup>sf</sup>	23 <sup>s</sup>						16							
09	51														
10															
11															
12															
13	38 <sup>sf</sup>														
14															
15	07 <sup>s</sup>														
16															
17	01 <sup>s</sup>														
18															
19															
20															
21															

Fahrwege mit Fahrzeit in Minuten

- Steinsberg Ortsmitte
- ▶ ● Regensburg Nordgastraße
- 1 - Donaustauer Straße
- 2 - Weichs-DEZ
- 4 - Weißenburgstraße
- 6 - Stobäusplatz
- 8 - Landshuter Straße/Klier
- 11 - Hauptbahnhof

Am 24. und 31.12. Verkehr wie an Samstagen falls diese Tage nicht auf einen Sonntag fallen. Einschränkungen hierzu entnehmen Sie bitte der Tagespresse oder unter [www.rvv.de](http://www.rvv.de) Gültig ab 10.09.2024

**s** = nur an Schultagen

**sf** = nur an schulfreien Tagen

	Montag - Freitag							Samstag						
05														
06														
07	15													
08	17 <sup>sf</sup>	25 <sup>s</sup>						17						
09	52													
10														
11														
12														
13	39 <sup>sf</sup>													
14														
15	08 <sup>s</sup>													
16														
17	02 <sup>s</sup>													
18														
19														
20														
21														

- Fahrwege mit Fahrzeit in Minuten
- Steinsberg Ortsmitte
  - ▶ ● Rgbg. Donaustauffer Straße
  - 1 -Weichs-DEZ
  - 3 -Weißenburgstraße
  - 5 -Stobäusplatz
  - 7 -Landshuter Straße/Klier
  - 10 -Hauptbahnhof

Am 24. und 31.12. Verkehr wie an Samstagen falls diese Tage nicht auf einen Sonntag fallen. Einschränkungen hierzu entnehmen Sie bitte der Tagespresse oder unter [www.rvv.de](http://www.rvv.de) Gültig ab 10.09.2024

**s** = nur an Schultagen

**sf** = nur an schulfreien Tagen



**Montag - Freitag**

**Samstag**

05														
06														
07	16													
08	18 <sup>sf</sup>	26 <sup>s</sup>						18						
09	53													
10														
11														
12														
13	40 <sup>sf</sup>													
14														
15	09 <sup>s</sup>													
16														
17	03 <sup>s</sup>													
18														
19														
20														
21														

Fahrwege mit Fahrzeit in Minuten

- Steinsberg Ortsmitte
- ▶ ● Regensburg Weichs-DEZ
- 2 - Weißenburgstraße
- 4 - Stobäusplatz
- 6 - Landshuter Straße/Klier
- 9 - Hauptbahnhof

Am 24. und 31.12. Verkehr wie an Samstagen falls diese Tage nicht auf einen Sonntag fallen. Einschränkungen hierzu entnehmen Sie bitte der Tagespresse oder unter [www.rvv.de](http://www.rvv.de) Gültig ab 10.09.2024

**s** = nur an Schultagen

**sf** = nur an schulfreien Tagen

	Montag - Freitag							Samstag						
05														
06														
07	18													
08	20 <sup>sf</sup>	28 <sup>s</sup>						20						
09	55													
10														
11														
12														
13	42 <sup>sf</sup>													
14														
15	11 <sup>s</sup>													
16														
17	05 <sup>s</sup>													
18														
19														
20														
21														
22														
23														
00														
01														

- Fahrwege mit Fahrzeit in Minuten
- Steinsberg Ortsmitte
  - ▶ ● Regensburg Weißenburgstraße
  - 2 - Stobäusplatz
  - 4 - Landshuter Straße/Klier
  - 7 - Hauptbahnhof

Am 24. und 31.12. Verkehr wie an Samstagen falls diese Tage nicht auf einen Sonntag fallen. Einschränkungen hierzu entnehmen Sie bitte der Tagespresse oder unter [www.rvv.de](http://www.rvv.de) Gültig ab 10.09.2024

**s** = nur an Schultagen      **sf** = nur an schulfreien Tagen

	Montag - Freitag								Samstag							
05																
06																
07	20															
08	22 <sup>sf</sup>	30 <sup>s</sup>						22								
09	57															
10																
11																
12																
13	44 <sup>sf</sup>															
14																
15	13 <sup>s</sup>															
16																
17	07 <sup>s</sup>															
18																
19																
20																
21																

Fahrwege mit Fahrzeit in Minuten

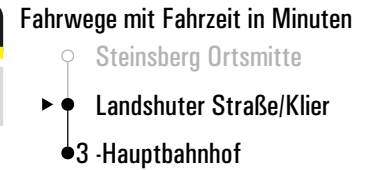
- Steinsberg Ortsmitte
- ▶ ● Regensburg Stobäusplatz
- 2 -Landshuter Straße/Klier
- 5 -Hauptbahnhof

Am 24. und 31.12. Verkehr wie an Samstagen falls diese Tage nicht auf einen Sonntag fallen. Einschränkungen hierzu entnehmen Sie bitte der Tagespresse oder unter [www.rvv.de](http://www.rvv.de) Gültig ab 10.09.2024

**s** = nur an Schultagen

**sf** = nur an schulfreien Tagen

Montag - Freitag								Samstag							
05															
06															
07	22														
08	24 <sup>sf</sup>	32 <sup>s</sup>						24							
09	59														
10															
11															
12															
13	46 <sup>sf</sup>														
14															
15	15 <sup>s</sup>														
16															
17	09 <sup>s</sup>														
18															
19															
20															
21															



Am 24. und 31.12. Verkehr wie an Samstagen falls diese Tage nicht auf einen Sonntag fallen. Einschränkungen hierzu entnehmen Sie bitte der Tagespresse oder unter [www.rvv.de](http://www.rvv.de) Gültig ab 10.09.2024

**s** = nur an Schultagen

**sf** = nur an schulfreien Tagen

Fahrwege mit Fahrzeit in Minuten

Montag - Freitag								Samstag							
06															
07															
08															
09															
10	00 <sup>S</sup>														
11	15 <sup>D</sup>														
12															
13	30 <sup>E</sup>														
14								00 <sup>F</sup>							
15															
16	10 <sup>B</sup>														
17	20 <sup>C</sup>														
18	30 <sup>A</sup>														
19															
20															
21															
22															

- F 3 • 5 • 7 • 8 • 9 • 11 • 12 • 15 • 16 • 17 • 18 • 19 • 20 • 21 • 22 • 23 • 26 • 27 • 28 • 30 • 31 • 32 • 35 • 37 • 39 • 41 • 43 • 44 • 45 • 47 • 48 • 49 • 51 • 52 • 55 • 56 • 58 • 63 • 65 • 67 • 70 • 75 • 80
- E 3 • 5 • 7 • 8 • 9 • 11 • 12 • 15 • 16 • 17 • 18 • 19 • 20 • 21 • 22 • 23 • 26 • 27 • 28 • 30 • 31 • 32 • 35 • 37 • 39 • 41 • 43 • 44 • 45 • 47 • 48 • 49 • 51 • 52 • 55 • 56 • 58 • 61 • 63 • 65 • 67 • 70 • 75
- D 3 • 5 • 7 • 8 • 9 • 11 • 12 • 15 • 16 • 17 • 18 • 19 • 20 • 21 • 22 • 23 • 26 • 27 • 28 • 30 • 31 • 32 • 35 • 37 • 39 • 41 • 43 • 44 • 45 • 47 • 48 • 49 • 51 • 52 • 55 • 56 • 58 • 63 • 65 • 67 • 70 • 75
- C 3 • 5 • 7 • 8 • 9 • 11 • 12 • 15 • 16 • 17 • 18 • 19 • 20 • 21 • 22 • 23 • 26 • 27 • 28 • 30 • 31 • 32 • 35 • 37 • 39 • 41 • 43 • 44 • 45 • 47 • 48 • 49 • 51 • 52 • 55 • 56 • 58 • 63 • 65 • 67 • 70 • 75
- B 3 • 5 • 7 • 8 • 9 • 11 • 12 • 15 • 16 • 17 • 18 • 19 • 20 • 21 • 22 • 23 • 26 • 27 • 28 • 30 • 31 • 32 • 35 • 37 • 39 • 41 • 43 • 44 • 45 • 47 • 48 • 49 • 51 • 52 • 55 • 56 • 58 • 63 • 65 • 67 • 70 • 75
- A 3 • 5 • 7 • 8 • 9 • 11 • 12 • 15 • 16 • 17 • 18 • 19 • 20 • 21 • 22 • 23 • 26 • 27 • 28 • 30 • 31 • 32 • 35 • 37 • 39 • 41 • 43 • 44 • 45 • 47 • 48 • 49 • 51 • 52 • 55 • 56 • 58 • 63 • 65 • 67 • 70 • 75
- Regensburg Hauptbahnhof
- 3-Stobäusplatz
- 5-Weißenburgstraße
- 7-Weichs-DEZ
- 8-Donaustauffer Straße
- 9-Nordgaustraße
- 11-Amberger Straße
- 12-Gallingkofen/Hochmuth
- 15-Zeitlarn Abzw. Ödenthal
- 16-Ortsmitte
- 17-Siedlung
- 18-Mitterfeld
- 19-Zeitlarn Hochstetten
- 20-Neuhof Gem. Zeitlarn
- 21-Brennthal
- 22-Regenstauf Bayernstr.
- 23-Post
- 26-Regenbrücke
- 27-Am Grasigen Weg
- 28-Diesenbach Abzweigung
- 30-Hagenau
- 31-Ponholz Industriepark
- 32-Gasthof Alte Post
- 35-Pirkensee
- 37-Ponholz Gasthof Söllner
- 39-Abzw. Roßbergeröd
- 41-Abzw. Roding
- 42-Burglengenf. Gymnasium
- 43-Galgenberg
- 44-Pfälzer Straße
- 45-TV-Turnhalle
- 47-Abzw. Krankenhaus
- 48-Am Kreuzberg
- 49-Abzw. Greinhof
- 51-Abzw. Schirndorf
- 52-Fischbach
- 56-58-Kallmünz Schule
- 55-Friedhofplatz
- 56-Holzheimer Straße
- 58-61-63-59-59-59-59-Holzheim Hirschbergersiedlung
- 63-Post
- 64-Hirschhof
- 65-Traidlenloh
- 66-Bubach
- 65-Trischlberg
- 65-70-Ortsmitte (Steig 1)
- 65-70-Ortsmitte (Steig 2)

Am 24. und 31.12. Verkehr wie an Samstagen falls diese Tage nicht auf einen Sonntag fallen. Einschränkungen Gültig ab 10.09.2024  
 hierzu entnehmen Sie bitte der Tagespresse oder unter [www.rvv.de](http://www.rvv.de)

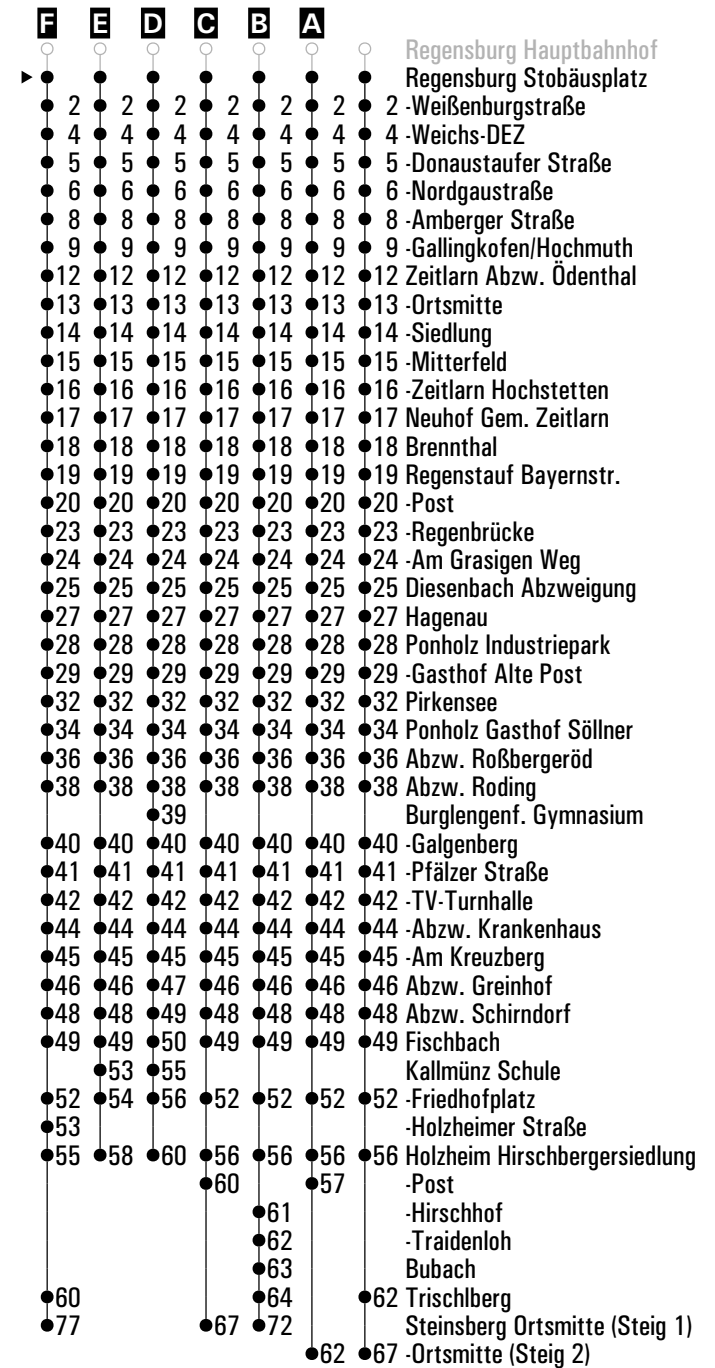
**A-F** = Fahrwege      **S** = nur an Schultagen

	Montag - Freitag	Samstag
06		
07		
08		
09		
10	03 <sup>S</sup>	
11	18 <sup>D</sup>	
12		
13	33 <sup>E</sup>	
14		03 <sup>E</sup>
15		
16	13 <sup>B</sup>	
17	23 <sup>C</sup>	
18	33 <sup>A</sup>	
19		
20		
21		

Am 24. und 31.12. Verkehr wie an Samstagen falls diese Tage nicht auf einen Sonntag fallen. Gültig ab 10.09.2024  
 Einschränkungen hierzu entnehmen Sie bitte der Tagespresse oder unter [www.rvv.de](http://www.rvv.de)

**A-F** = Fahrwege      **S** = nur an Schultagen

Fahrwege mit Fahrzeit in Minuten





	Montag - Freitag	Samstag
06		
07		
08		
09		
10	05 <sup>S</sup>	
11	20 <sup>D</sup>	
12		
13	35 <sup>E</sup>	
14		05 <sup>E</sup>
15		
16	15 <sup>B</sup>	
17	25 <sup>C</sup>	
18	35 <sup>A</sup>	
19		
20		
21		

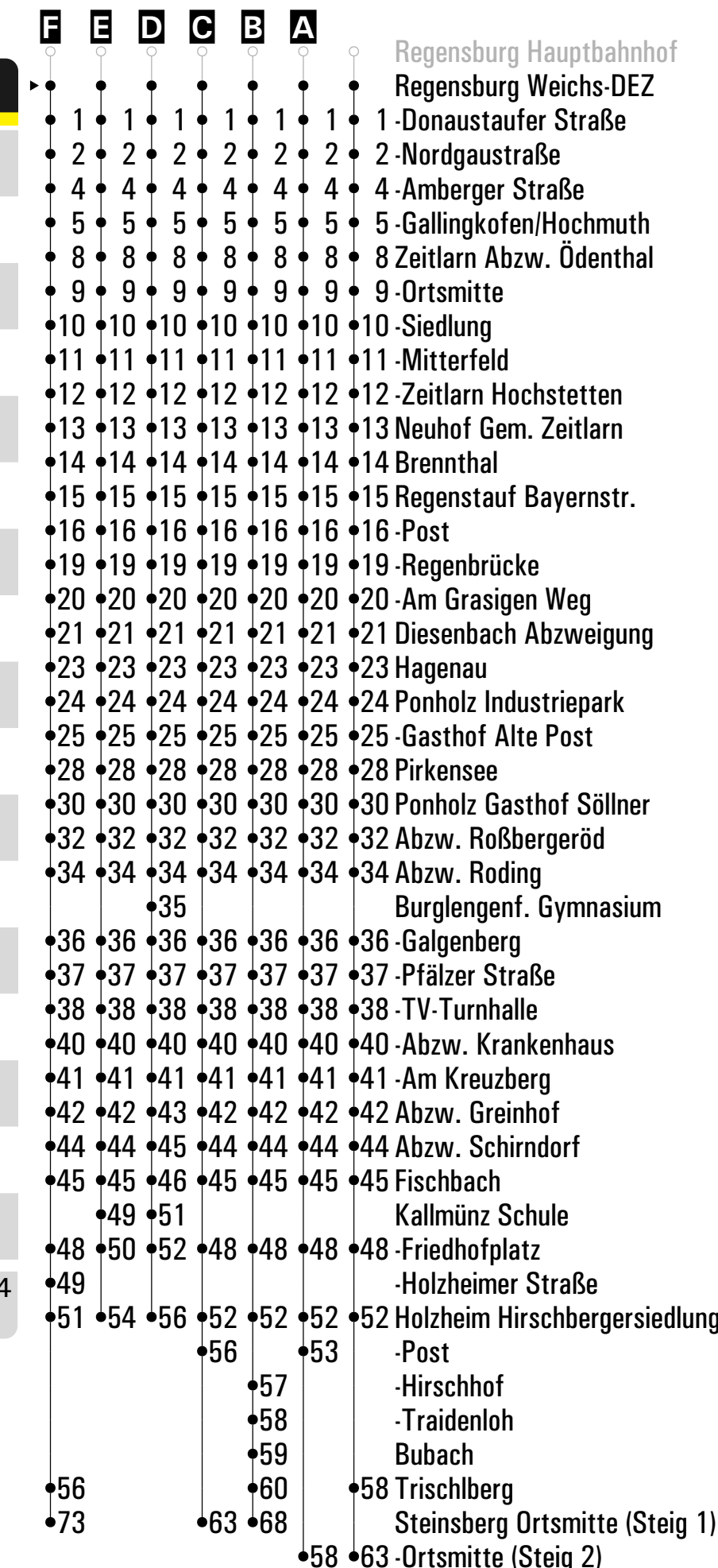
Am 24. und 31.12. Verkehr wie an Samstagen falls diese Tage nicht auf einen Sonntag fallen.  
Einschränkungen hierzu entnehmen Sie bitte der Tagespresse oder unter [www.rvv.de](http://www.rvv.de) Gültig ab 10.09.2024

**A-F** = Fahrwege **S** = nur an Schultagen

Fahrwege mit Fahrzeit in Minuten

F	E	D	C	B	A	
2	2	2	2	2	2	Regensburg Hauptbahnhof
3	3	3	3	3	3	Regensburg Weißenburgstraße
4	4	4	4	4	4	2-Weichs-DEZ
6	6	6	6	6	6	3-Donaustauer Straße
7	7	7	7	7	7	4-Nordgaustraße
10	10	10	10	10	10	6-Amberger Straße
11	11	11	11	11	11	7-Gallingkofen/Hochmuth
12	12	12	12	12	12	10-Zeitlarn Abzw. Ödenthal
13	13	13	13	13	13	11-Ortsmitte
14	14	14	14	14	14	12-Siedlung
15	15	15	15	15	15	13-Mitterfeld
16	16	16	16	16	16	14-Zeitlarn Hochstetten
17	17	17	17	17	17	15-Neuhof Gem. Zeitlarn
18	18	18	18	18	18	16-Brenthal
21	21	21	21	21	21	17-Regenstauf Bayernstr.
22	22	22	22	22	22	18-Post
23	23	23	23	23	23	21-Regenbrücke
25	25	25	25	25	25	22-Am Grasigen Weg
26	26	26	26	26	26	23-Diesenbach Abzweigung
27	27	27	27	27	27	25-Hagenau
30	30	30	30	30	30	26-Ponholz Industriepark
32	32	32	32	32	32	27-Gasthof Alte Post
34	34	34	34	34	34	30-Pirkensee
36	36	36	36	36	36	32-Ponholz Gasthof Söllner
37						34-Abzw. Roßbergeröd
38	38	38	38	38	38	36-Abzw. Roding
39	39	39	39	39	39	Burglengenf. Gymnasium
40	40	40	40	40	40	38-Galgenberg
42	42	42	42	42	42	39-Pfälzer Straße
43	43	43	43	43	43	40-TV-Turnhalle
44	44	44	44	44	44	42-Abzw. Krankenhaus
46	46	46	46	46	46	43-Am Kreuzberg
47	47	47	47	47	47	44-Abzw. Greinhof
50	50	50	50	50	50	46-Abzw. Schirndorf
51	51	51	51	51	51	47-Fischbach
52	52	52	52	52	52	Kallmünz Schule
53	53	53	53	53	53	50-Friedhofplatz
54	54	54	54	54	54	51-Holzheimer Straße
55	55	55	55	55	55	53-Holzheim Hirschbergersiedlung
58	58	58	58	58	58	54-Post
59	59	59	59	59	59	58-Hirschhof
60	60	60	60	60	60	59-Traidlenloh
61	61	61	61	61	61	60-Bubach
62	62	62	62	62	62	60-Trischlberg
65	65	65	65	65	65	60-Steinsberg Ortsmitte (Steig 1)
70	70	70	70	70	70	65-Ortsmitte (Steig 2)

	Montag - Freitag							Samstag						
06														
07														
08														
09														
10	07 <sup>s</sup>													
11	22 <sup>D</sup>													
12														
13	37 <sup>E</sup>													
14								07 <sup>E</sup>						
15														
16	17 <sup>B</sup>													
17	27 <sup>C</sup>													
18	37 <sup>A</sup>													
19														
20														
21														
22														



Am 24. und 31.12. Verkehr wie an Samstagen falls diese Tage nicht auf einen Sonntag fallen. Einschränkungen Gültig ab 10.09.2024 hierzu entnehmen Sie bitte der Tagespresse oder unter [www.rvv.de](http://www.rvv.de)

**A-F** = Fahrwege      **s** = nur an Schultagen

	Montag - Freitag					Samstag				
06										
07										
08										
09										
10	08 <sup>S</sup>									
11	23 <sup>D</sup>									
12										
13	38 <sup>E</sup>									
14						08 <sup>E</sup>				
15										
16	18 <sup>B</sup>									
17	28 <sup>G</sup>									
18	38 <sup>A</sup>									
19										
20										
21										

Am 24. und 31.12. Verkehr wie an Samstagen falls diese Tage nicht auf einen Sonntag fallen.  
 Einschränkungen hierzu entnehmen Sie bitte der Tagespresse oder unter [www.rvv.de](http://www.rvv.de)

Gültig ab 10.09.2024

**A-F** = Fahrwege      **S** = nur an Schultagen

Fahrwege mit Fahrzeit in Minuten

F	E	D	C	B	A	
1	1	1	1	1	1	1 - Nordgaustraße
3	3	3	3	3	3	3 - Amberger Straße
4	4	4	4	4	4	4 - Gallingshofen/Hochmuth
7	7	7	7	7	7	7 - Zeitlarn Abzw. Ödenthal
8	8	8	8	8	8	8 - Ortsmitte
9	9	9	9	9	9	9 - Siedlung
10	10	10	10	10	10	10 - Mitterfeld
11	11	11	11	11	11	11 - Zeitlarn Hochstetten
12	12	12	12	12	12	12 - Neuhof Gem. Zeitlarn
13	13	13	13	13	13	13 - Brenthal
14	14	14	14	14	14	14 - Regenstau Bayernstr.
15	15	15	15	15	15	15 - Post
18	18	18	18	18	18	18 - Regenbrücke
19	19	19	19	19	19	19 - Am Grasigen Weg
20	20	20	20	20	20	20 - Diesenbach Abzweigung
22	22	22	22	22	22	22 - Hagenau
23	23	23	23	23	23	23 - Ponholz Industriepark
24	24	24	24	24	24	24 - Gasthof Alte Post
27	27	27	27	27	27	27 - Pirkensee
29	29	29	29	29	29	29 - Ponholz Gasthof Söllner
31	31	31	31	31	31	31 - Abzw. Roßbergeröd
33	33	33	33	33	33	33 - Abzw. Roding
		34				Burglengenf. Gymnasium
35	35	35	35	35	35	35 - Galgenberg
36	36	36	36	36	36	36 - Pfälzer Straße
37	37	37	37	37	37	37 - TV-Turnhalle
39	39	39	39	39	39	39 - Abzw. Krankenhaus
40	40	40	40	40	40	40 - Am Kreuzberg
41	41	42	41	41	41	41 - Abzw. Greinhof
43	43	44	43	43	43	43 - Abzw. Schirndorf
44	44	45	44	44	44	44 - Fischbach
	48	50				Kallmünz Schule
47	49	51	47	47	47	47 - Friedhofplatz
48						-Holzheimer Straße
50	53	55	51	51	51	51 - Holzheim Hirschbergersiedlung
			55	52		-Post
				56		-Hirschhof
				57		-Traidenloh
				58		Bubach
55				59		57 - Trischberg
72			62	67		Steinsberg Ortsmitte (Steig 1)
					57	62 - Ortsmitte (Steig 2)

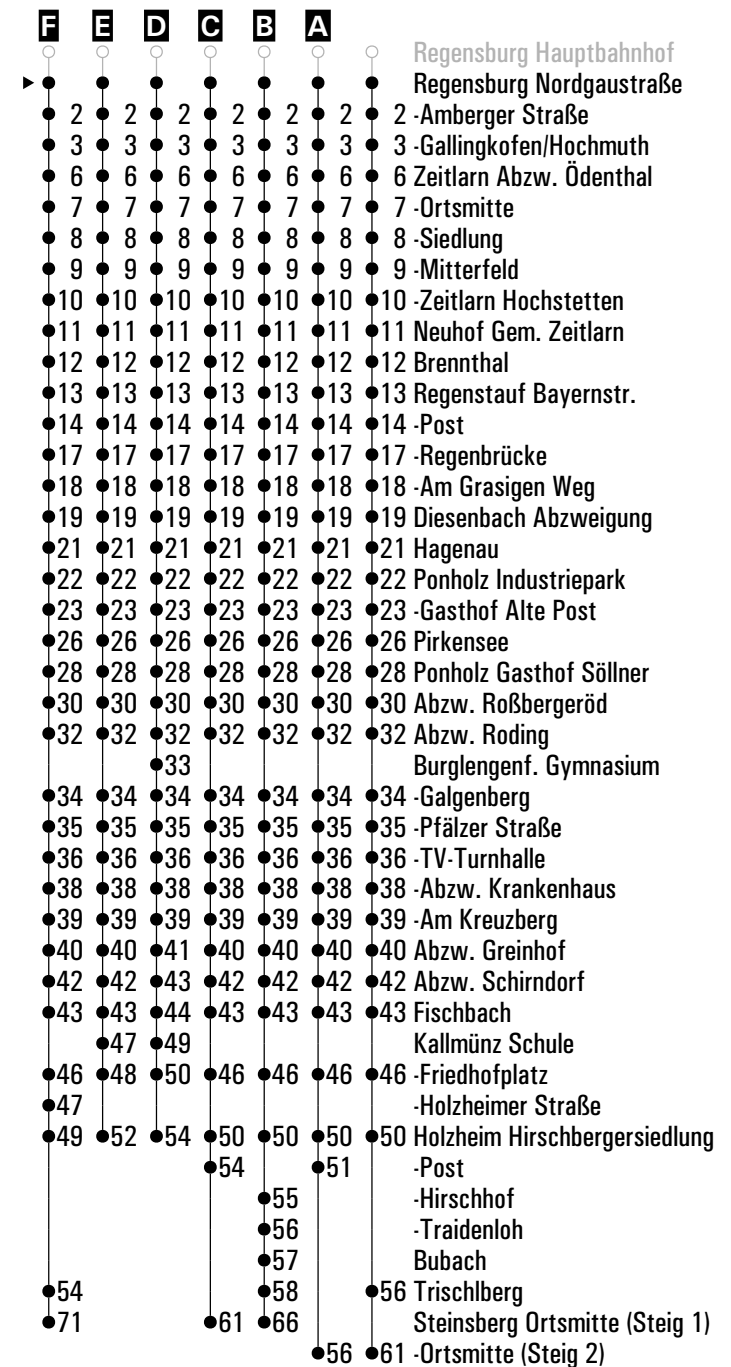
	Montag - Freitag					Samstag				
06										
07										
08										
09										
10	09 <sup>S</sup>									
11	24 <sup>D</sup>									
12										
13	39 <sup>E</sup>									
14						09 <sup>E</sup>				
15										
16	19 <sup>B</sup>									
17	29 <sup>G</sup>									
18	39 <sup>A</sup>									
19										
20										
21										

Am 24. und 31.12. Verkehr wie an Samstagen falls diese Tage nicht auf einen Sonntag fallen.  
 Einschränkungen hierzu entnehmen Sie bitte der Tagespresse oder unter [www.rvv.de](http://www.rvv.de)

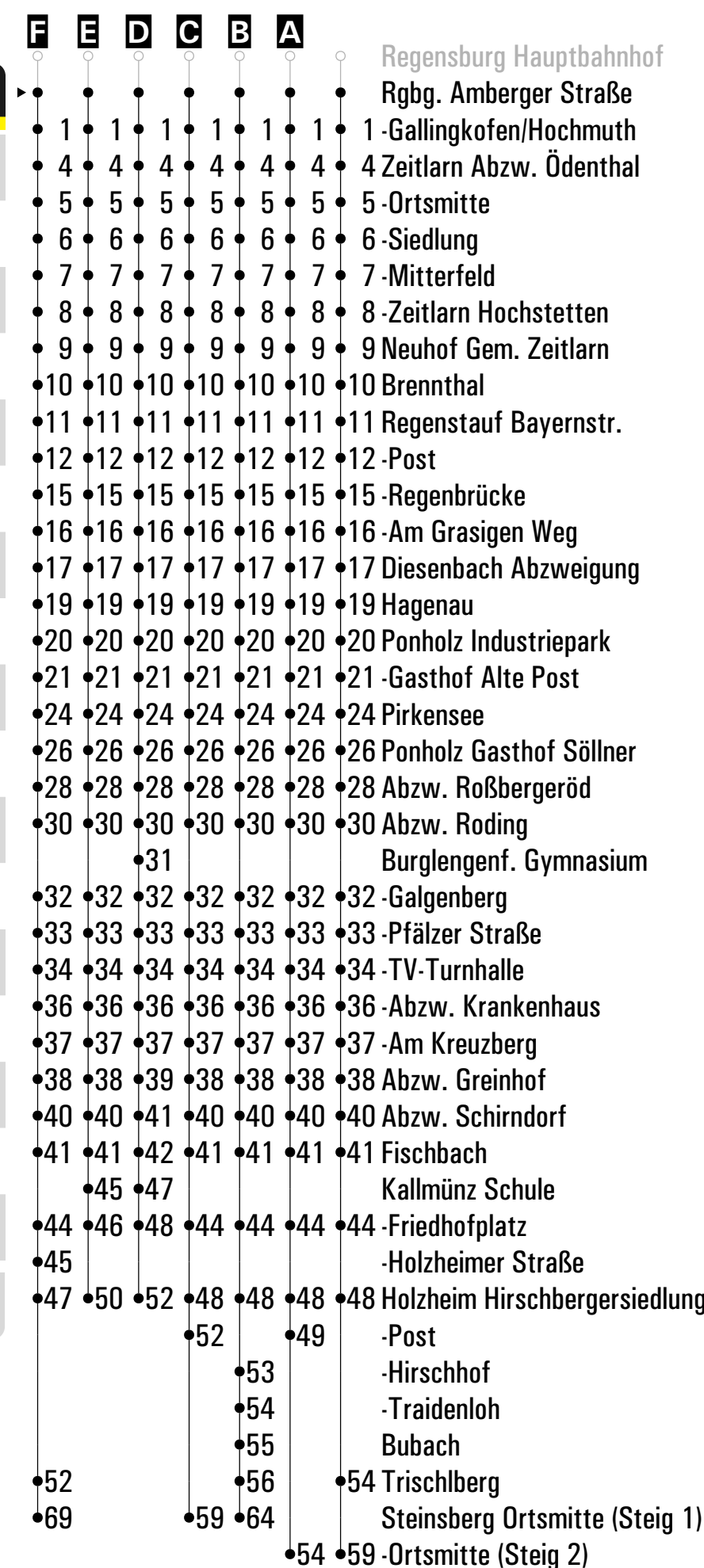
Gültig ab 10.09.2024

**A-F** = Fahrwege      **S** = nur an Schultagen

Fahrwege mit Fahrzeit in Minuten



	Montag - Freitag							Samstag						
06														
07														
08														
09														
10	11 <sup>S</sup>													
11	26 <sup>D</sup>													
12														
13	41 <sup>E</sup>													
14								11 <sup>E</sup>						
15														
16	21 <sup>B</sup>													
17	31 <sup>C</sup>													
18	41 <sup>A</sup>													
19														
20														
21														
22														



Am 24. und 31.12. Verkehr wie an Samstagen falls diese Tage nicht auf einen Sonntag fallen. Einschränkungen Gültig ab 10.09.2024 hierzu entnehmen Sie bitte der Tagespresse oder unter [www.rvv.de](http://www.rvv.de)

**A-F** = Fahrwege      **S** = nur an Schultagen

	Montag - Freitag	Samstag
06		
07		
08		
09		
10	12 <sup>S</sup>	
11	27 <sup>D</sup>	
12		
13	42 <sup>E</sup>	
14		12 <sup>E</sup>
15		
16	22 <sup>B</sup>	
17	32 <sup>C</sup>	
18	42 <sup>A</sup>	
19		
20		
21		

Am 24. und 31.12. Verkehr wie an Samstagen falls diese Tage nicht auf einen Sonntag fallen.  
Einschränkungen hierzu entnehmen Sie bitte der Tagespresse oder unter [www.rvv.de](http://www.rvv.de)

Gültig ab 10.09.2024

**A-F** = Fahrwege      **S** = nur an Schultagen

Fahrwege mit Fahrzeit in Minuten

F	E	D	C	B	A	
3	3	3	3	3	3	Regensburg Hauptbahnhof
4	4	4	4	4	4	Rgbg. Gallingkofen/Hochmuth
5	5	5	5	5	5	Zeitlarn Abzw. Ödenthal
6	6	6	6	6	6	4 -Ortsmitte
7	7	7	7	7	7	5 -Siedlung
8	8	8	8	8	8	6 -Mitterfeld
9	9	9	9	9	9	7 -Zeitlarn Hochstetten
10	10	10	10	10	10	8 Neuhof Gem. Zeitlarn
11	11	11	11	11	11	9 Brenthal
14	14	14	14	14	14	10 Regensauf Bayernstr.
15	15	15	15	15	15	11 -Post
16	16	16	16	16	16	14 -Regenbrücke
18	18	18	18	18	18	15 -Am Grasigen Weg
19	19	19	19	19	19	16 Diesenbach Abzweigung
20	20	20	20	20	20	18 Hagenau
23	23	23	23	23	23	19 Ponzholz Industriepark
25	25	25	25	25	25	20 -Gasthof Alte Post
27	27	27	27	27	27	23 Pirkensee
29	29	29	29	29	29	25 Ponzholz Gasthof Söllner
30						27 Abzw. Roßbergeröd
31	31	31	31	31	31	29 Abzw. Roding
32	32	32	32	32	32	Burglengenf. Gymnasium
33	33	33	33	33	33	31 -Galgenberg
35	35	35	35	35	35	32 -Pfälzer Straße
36	36	36	36	36	36	33 -TV-Turnhalle
37	37	38	37	37	37	35 -Abzw. Krankenhaus
39	39	40	39	39	39	36 -Am Kreuzberg
40	40	41	40	40	40	37 Abzw. Greinhof
43	43	44	43	43	43	39 Abzw. Schirndorf
44	44	46				40 Fischbach
45	45	47				Kallmünz Schule
46	46	49				43 -Friedhofplatz
47	47	51				-Holzheimer Straße
48	48	51				47 Holzheim Hirschbergersiedlung
51	51	51				-Post
52	52	51				-Hirschhof
53	53	51				-Traidenloh
54	54	51				Bubach
55	55	51				53 Trischlberg
58	58	51				Steinsberg Ortsmitte (Steig 1)
63	63	51				53 -Ortsmitte (Steig 2)

	Montag - Freitag					Samstag				
06										
07										
08										
09										
10	15 <sup>S</sup>									
11	30 <sup>D</sup>									
12										
13	45 <sup>E</sup>									
14						15 <sup>F</sup>				
15										
16	25 <sup>B</sup>									
17	35 <sup>C</sup>									
18	45 <sup>A</sup>									
19										
20										
21										

Am 24. und 31.12. Verkehr wie an Samstagen falls diese Tage nicht auf einen Sonntag fallen.  
Einschränkungen hierzu entnehmen Sie bitte der Tagespresse oder unter [www.rvv.de](http://www.rvv.de)

Gültig ab 10.09.2024

**A-F** = Fahrwege

**S** = nur an Schultagen

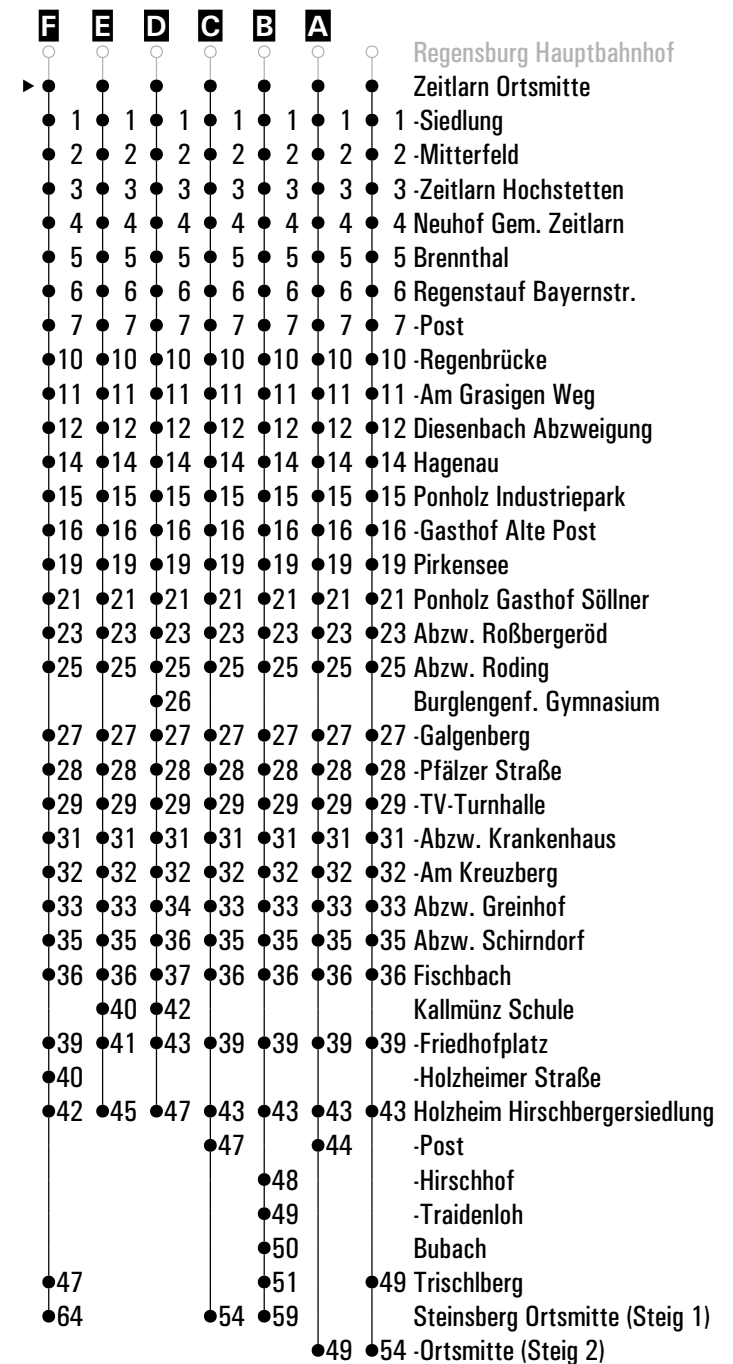
Fahrwege mit Fahrzeit in Minuten

F	E	D	C	B	A	
1	1	1	1	1	1	1 -Ortsmitte
2	2	2	2	2	2	2 -Siedlung
3	3	3	3	3	3	3 -Mitterfeld
4	4	4	4	4	4	4 -Zeitlarn Hochstetten
5	5	5	5	5	5	5 Neuhof Gem. Zeitlarn
6	6	6	6	6	6	6 Brennthal
7	7	7	7	7	7	7 Regenstauf Bayernstr.
8	8	8	8	8	8	8 -Post
11	11	11	11	11	11	11 -Regenbrücke
12	12	12	12	12	12	12 -Am Grasigen Weg
13	13	13	13	13	13	13 Diesenbach Abzweigung
15	15	15	15	15	15	15 Hagenau
16	16	16	16	16	16	16 Ponholz Industriepark
17	17	17	17	17	17	17 -Gasthof Alte Post
20	20	20	20	20	20	20 Pirkensee
22	22	22	22	22	22	22 Ponholz Gasthof Söllner
24	24	24	24	24	24	24 Abzw. Roßbergeröd
26	26	26	26	26	26	26 Abzw. Roding
27		27				Burglengenf. Gymnasium
28	28	28	28	28	28	28 -Galgenberg
29	29	29	29	29	29	29 -Pfälzer Straße
30	30	30	30	30	30	30 -TV-Turnhalle
32	32	32	32	32	32	32 -Abzw. Krankenhaus
33	33	33	33	33	33	33 -Am Kreuzberg
34	34	35	34	34	34	34 Abzw. Greinhof
36	36	37	36	36	36	36 Abzw. Schirndorf
37	37	38	37	37	37	37 Fischbach
41	41	43				Kallmünz Schule
40	42	44	40	40	40	40 -Friedhofplatz
41						-Holzheimer Straße
43	46	48	44	44	44	44 Holzheim Hirschbergersiedlung
			48		45	-Post
				49		-Hirschhof
				50		-Traidenloh
				51		Bubach
48				52	50	50 Trischlberg
65			55	60		Steinsberg Ortsmitte (Steig 1)
					50	55 -Ortsmitte (Steig 2)



	Montag - Freitag	Samstag
06		
07		
08		
09		
10	16 <sup>S</sup>	
11	31 <sup>D</sup>	
12		
13	46 <sup>E</sup>	
14		16 <sup>E</sup>
15		
16	26 <sup>B</sup>	
17	36 <sup>G</sup>	
18	46 <sup>A</sup>	
19		
20		
21		

Fahrwege mit Fahrzeit in Minuten



Am 24. und 31.12. Verkehr wie an Samstagen falls diese Tage nicht auf einen Sonntag fallen. Gültig ab 10.09.2024  
Einschränkungen hierzu entnehmen Sie bitte der Tagespresse oder unter [www.rvv.de](http://www.rvv.de)

**A - F** = Fahrwege      **S** = nur an Schultagen



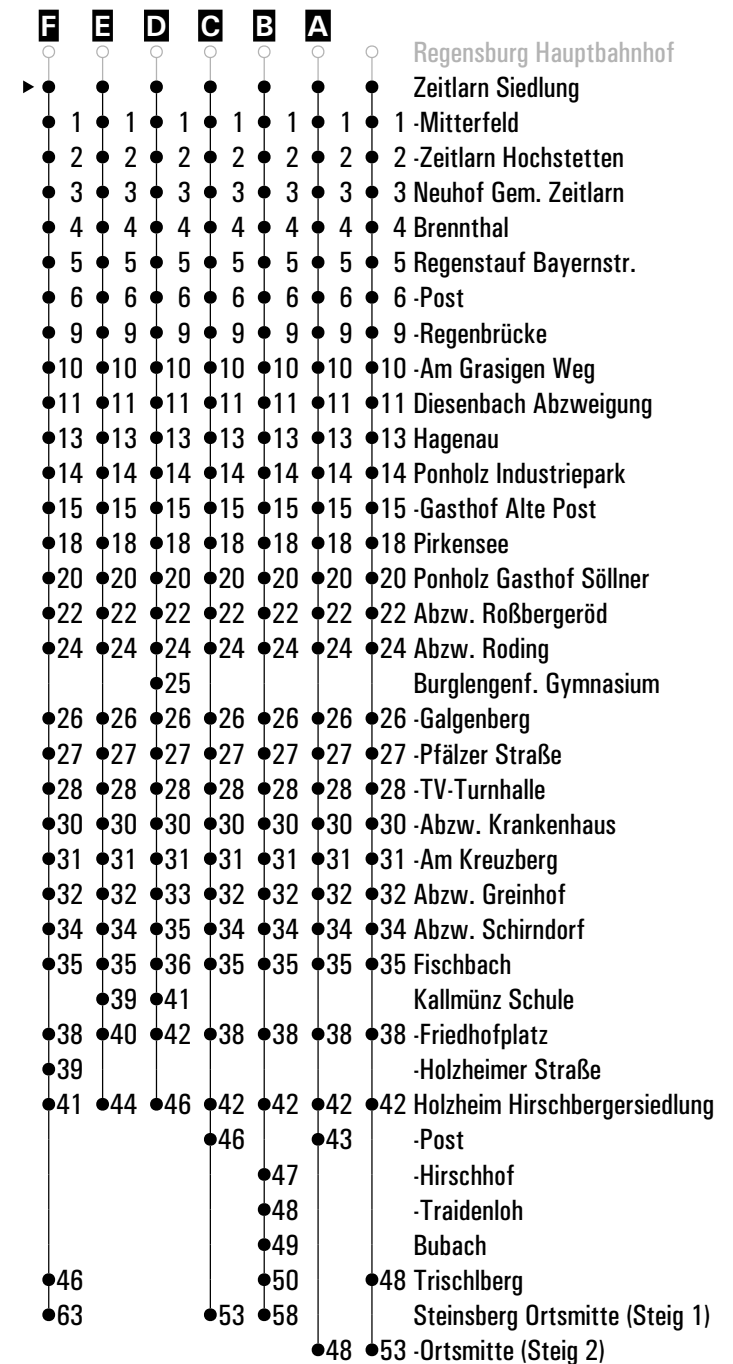
	Montag - Freitag							Samstag								
06																
07																
08																
09																
10	17 <sup>S</sup>															
11	32 <sup>D</sup>															
12																
13	47 <sup>E</sup>															
14								17 <sup>E</sup>								
15																
16	27 <sup>B</sup>															
17	37 <sup>C</sup>															
18	47 <sup>A</sup>															
19																
20																
21																

Am 24. und 31.12. Verkehr wie an Samstagen falls diese Tage nicht auf einen Sonntag fallen.  
 Einschränkungen hierzu entnehmen Sie bitte der Tagespresse oder unter [www.rvv.de](http://www.rvv.de)

Gültig ab 10.09.2024

**A-F** = Fahrwege      **S** = nur an Schultagen

Fahrwege mit Fahrzeit in Minuten



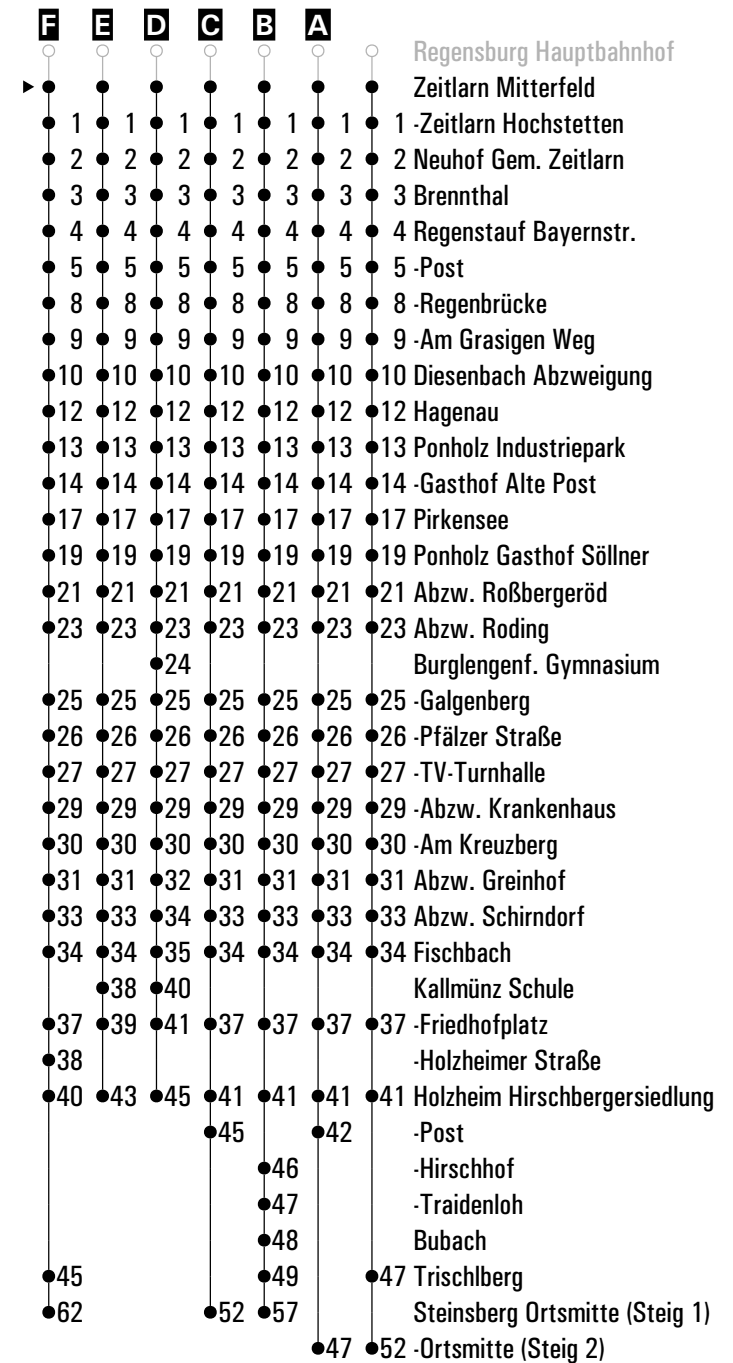
	Montag - Freitag	Samstag
06		
07		
08		
09		
10	18 <sup>S</sup>	
11	33 <sup>D</sup>	
12		
13	48 <sup>E</sup>	
14		18 <sup>E</sup>
15		
16	28 <sup>B</sup>	
17	38 <sup>G</sup>	
18	48 <sup>A</sup>	
19		
20		
21		

Am 24. und 31.12. Verkehr wie an Samstagen falls diese Tage nicht auf einen Sonntag fallen.  
 Einschränkungen hierzu entnehmen Sie bitte der Tagespresse oder unter [www.rvv.de](http://www.rvv.de)

Gültig ab 10.09.2024

**A-F** = Fahrwege      **S** = nur an Schultagen

Fahrwege mit Fahrzeit in Minuten



	Montag - Freitag	Samstag
06		
07		
08		
09		
10	19 <sup>S</sup>	
11	34 <sup>D</sup>	
12		
13	49 <sup>E</sup>	
14		19 <sup>F</sup>
15		
16	29 <sup>B</sup>	
17	39 <sup>G</sup>	
18	49 <sup>A</sup>	
19		
20		
21		

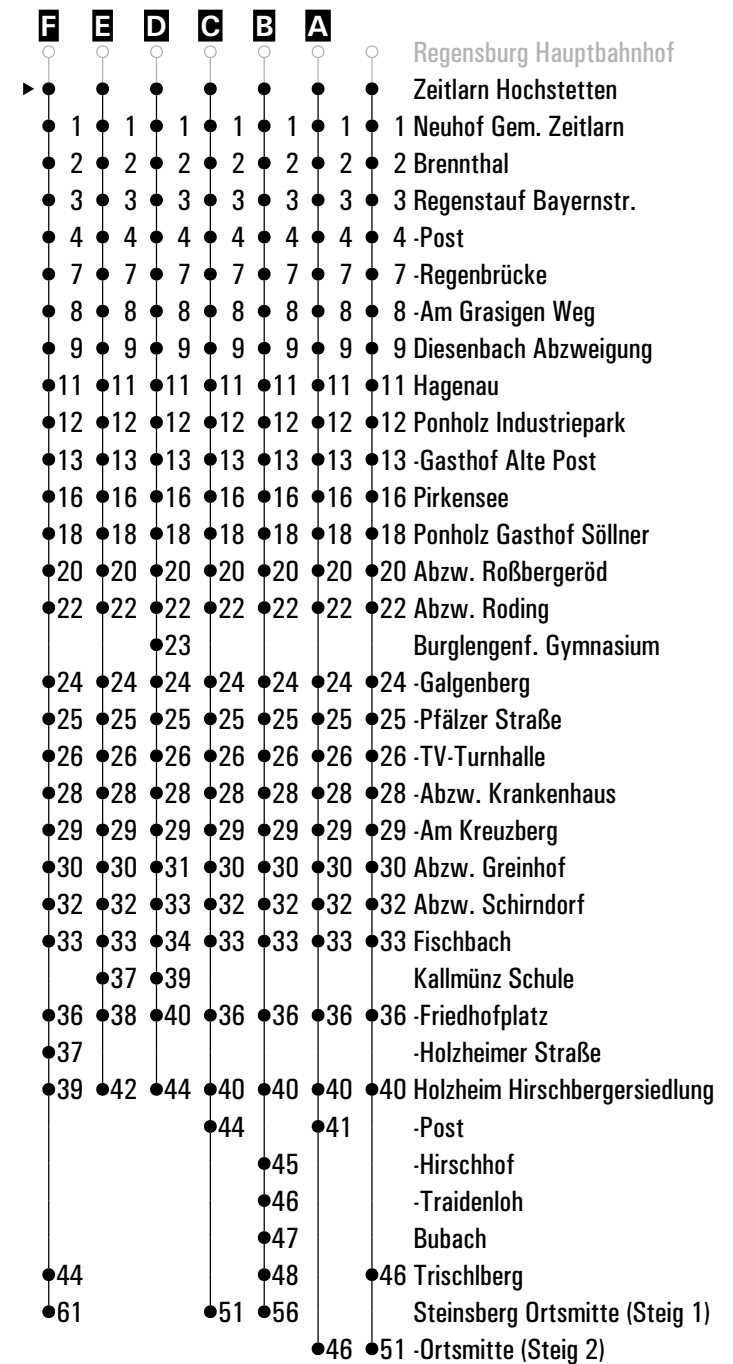
Am 24. und 31.12. Verkehr wie an Samstagen falls diese Tage nicht auf einen Sonntag fallen.  
 Einschränkungen hierzu entnehmen Sie bitte der Tagespresse oder unter [www.rvv.de](http://www.rvv.de)

Gültig ab 10.09.2024

**A-F** = Fahrwege

**S** = nur an Schultagen

Fahrwege mit Fahrzeit in Minuten



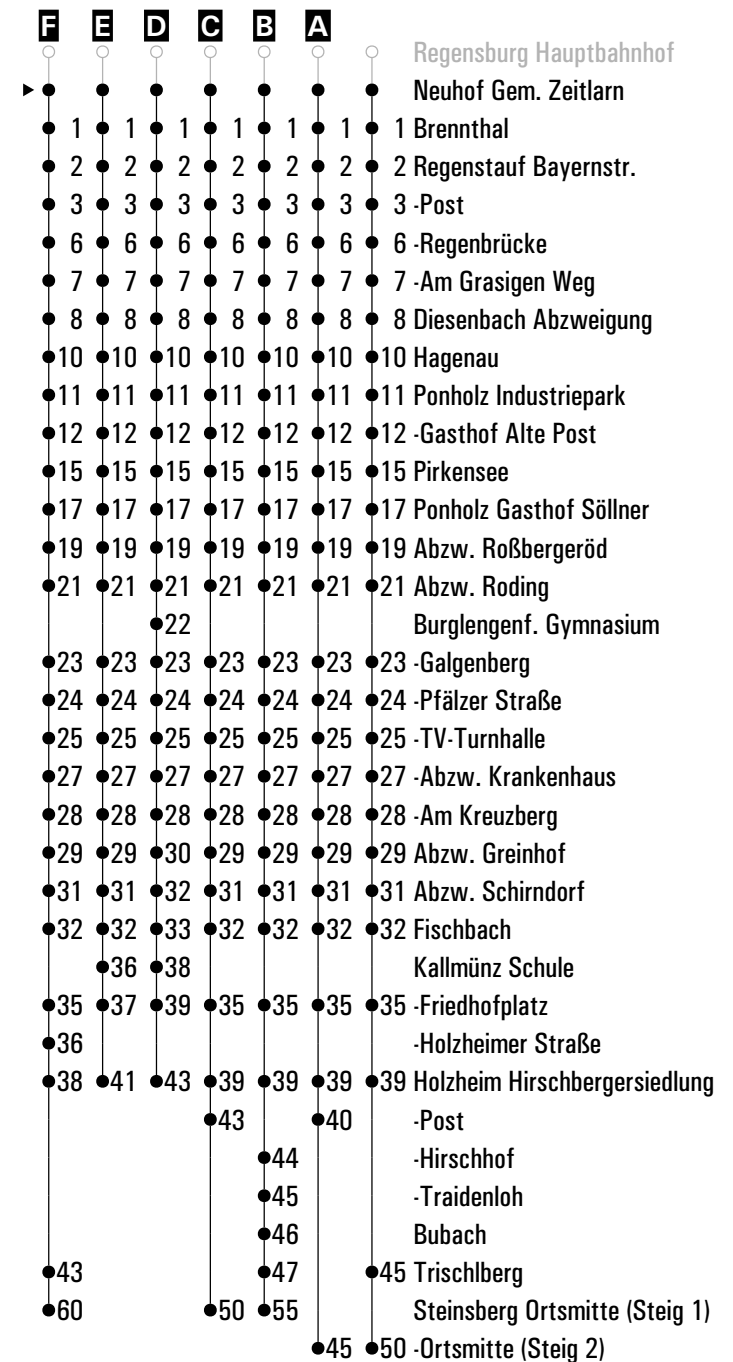
	Montag - Freitag	Samstag
06		
07		
08		
09		
10	20 <sup>S</sup>	
11	35 <sup>D</sup>	
12		
13	50 <sup>E</sup>	
14		20 <sup>E</sup>
15		
16	30 <sup>B</sup>	
17	40 <sup>G</sup>	
18	50 <sup>A</sup>	
19		
20		
21		

Am 24. und 31.12. Verkehr wie an Samstagen falls diese Tage nicht auf einen Sonntag fallen.  
 Einschränkungen hierzu entnehmen Sie bitte der Tagespresse oder unter [www.rvv.de](http://www.rvv.de)

Gültig ab 10.09.2024

**A-F** = Fahrwege      **S** = nur an Schultagen

Fahrwege mit Fahrzeit in Minuten



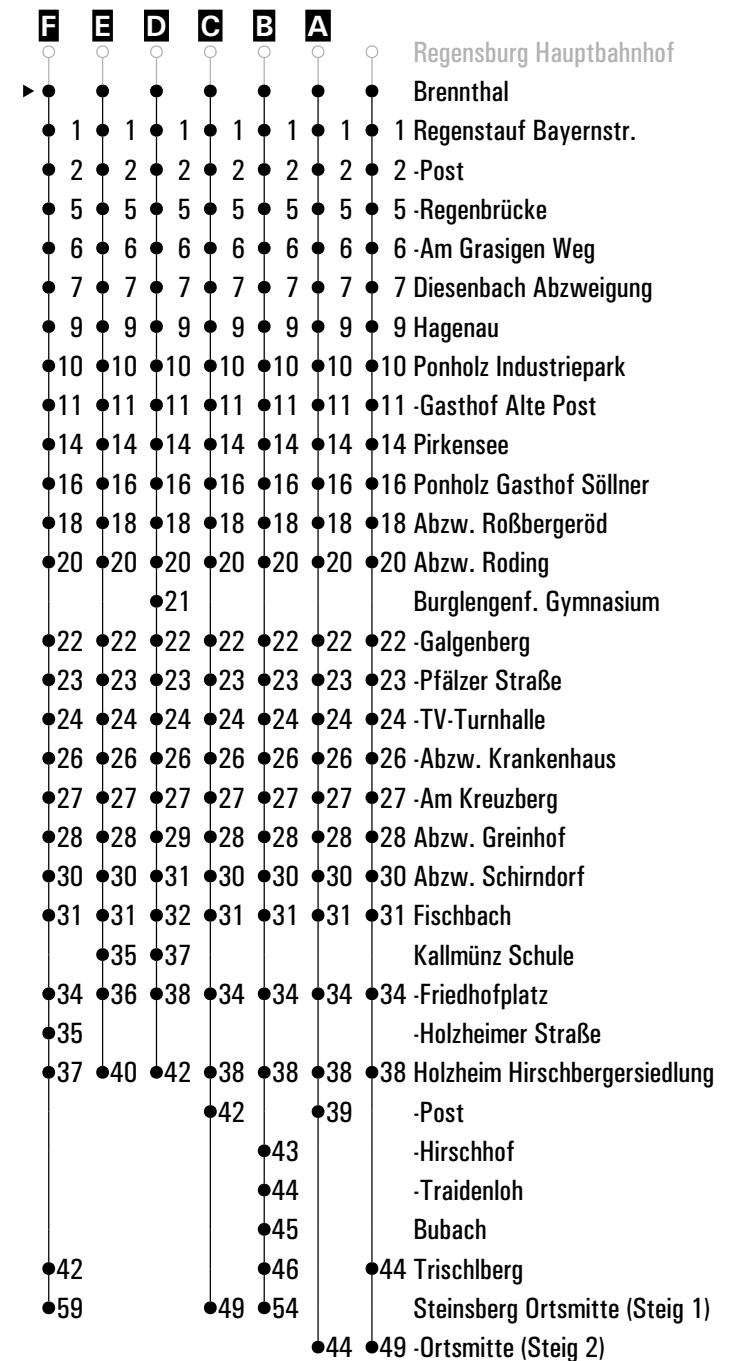
	Montag - Freitag					Samstag				
06										
07										
08										
09										
10	21 <sup>S</sup>									
11	36 <sup>D</sup>									
12										
13	51 <sup>E</sup>									
14						21 <sup>F</sup>				
15										
16	31 <sup>B</sup>									
17	41 <sup>G</sup>									
18	51 <sup>A</sup>									
19										
20										
21										

Am 24. und 31.12. Verkehr wie an Samstagen falls diese Tage nicht auf einen Sonntag fallen.  
 Einschränkungen hierzu entnehmen Sie bitte der Tagespresse oder unter [www.rvv.de](http://www.rvv.de)

Gültig ab 10.09.2024

**A-F** = Fahrwege      **S** = nur an Schultagen

Fahrwege mit Fahrzeit in Minuten



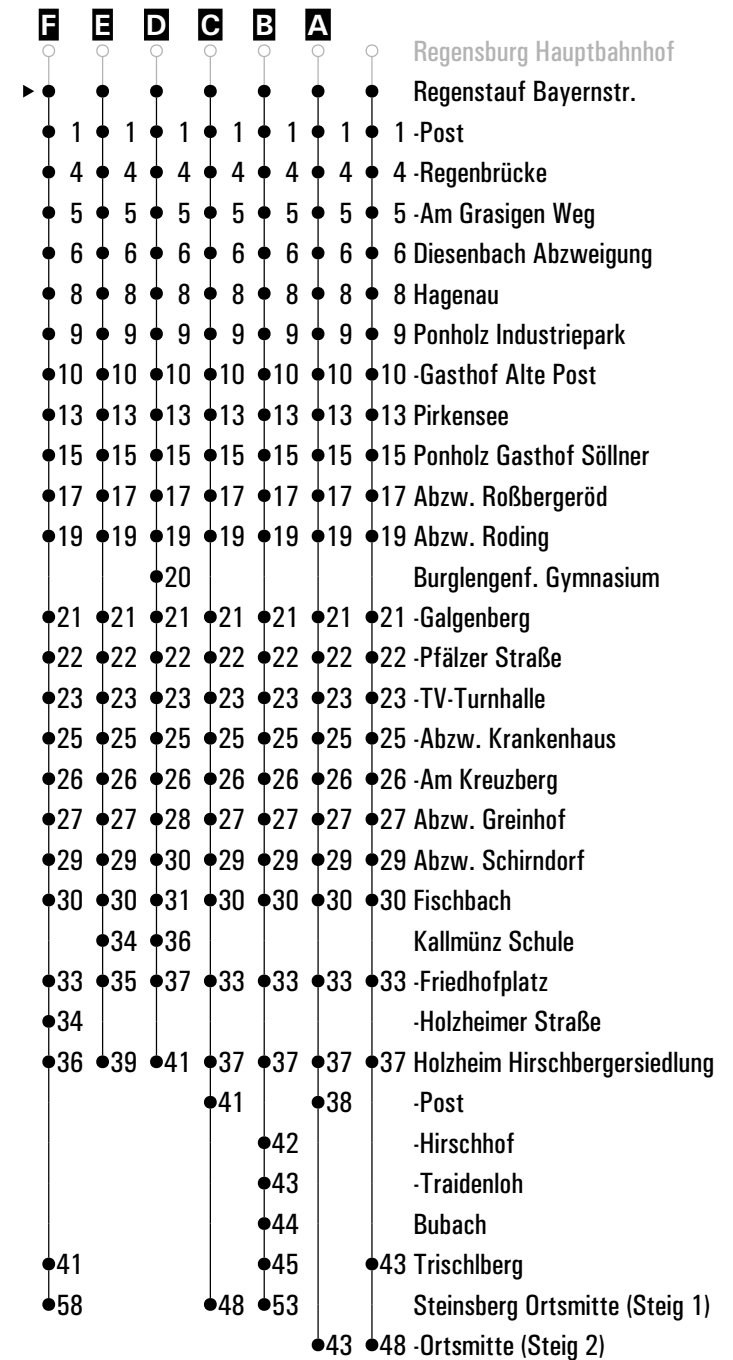
	Montag - Freitag	Samstag
06		
07		
08		
09		
10	22 <sup>S</sup>	
11	37 <sup>D</sup>	
12		
13	52 <sup>E</sup>	
14		22 <sup>F</sup>
15		
16	32 <sup>B</sup>	
17	42 <sup>G</sup>	
18	52 <sup>A</sup>	
19		
20		
21		

Am 24. und 31.12. Verkehr wie an Samstagen falls diese Tage nicht auf einen Sonntag fallen.  
 Einschränkungen hierzu entnehmen Sie bitte der Tagespresse oder unter [www.rvv.de](http://www.rvv.de)

Gültig ab 10.09.2024

**A-F** = Fahrwege      **S** = nur an Schultagen

Fahrwege mit Fahrzeit in Minuten





Montag - Freitag

Samstag

Uhrzeit	Montag - Freitag	Samstag
06		
07		
08		
09		
10	23 <sup>S</sup>	
11	38 <sup>D</sup>	
12		
13	53 <sup>E</sup>	
14		23 <sup>F</sup>
15		
16	33 <sup>B</sup>	
17	43 <sup>G</sup>	
18	53 <sup>A</sup>	
19		
20		
21		

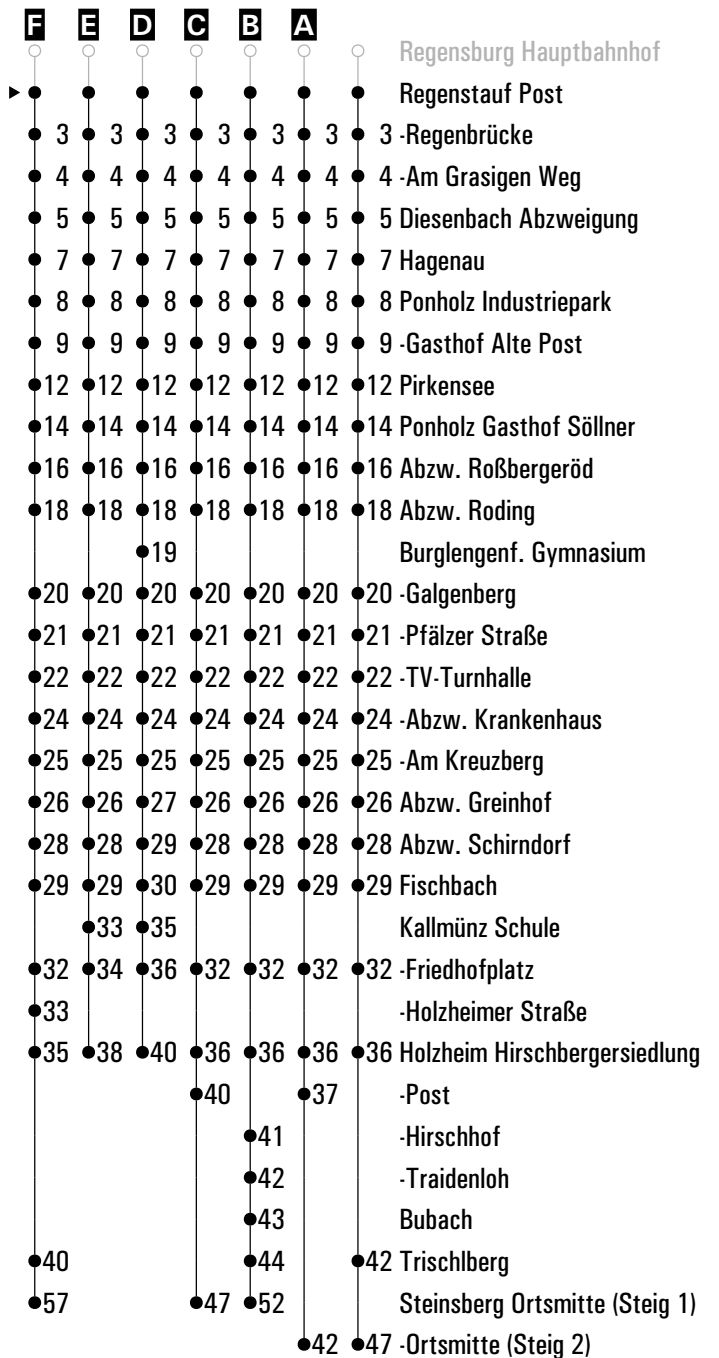
Am 24. und 31.12. Verkehr wie an Samstagen falls diese Tage nicht auf einen Sonntag fallen.  
Einschränkungen hierzu entnehmen Sie bitte der Tagespresse oder unter [www.rvv.de](http://www.rvv.de)

Gültig ab 10.09.2024

**A-F** = Fahrwege

**S** = nur an Schultagen

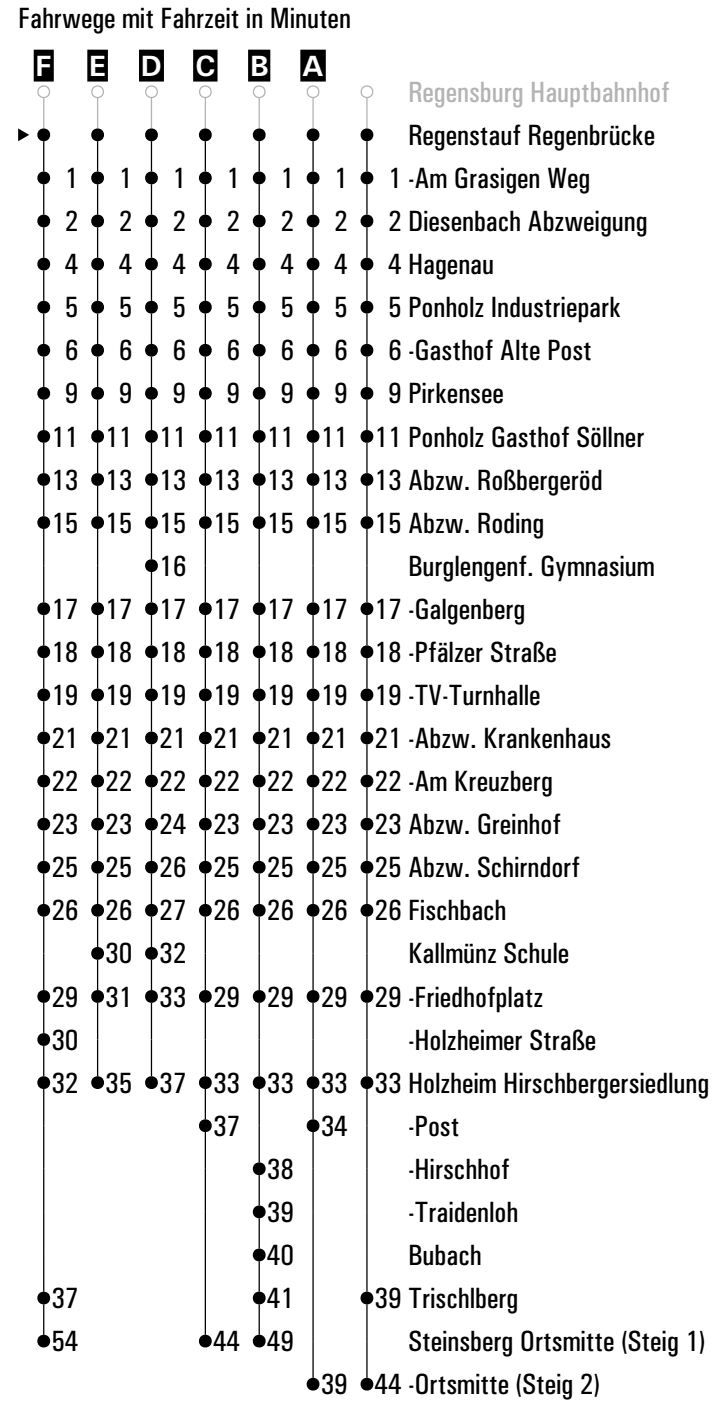
Fahrwege mit Fahrzeit in Minuten



	Montag - Freitag					Samstag				
06										
07										
08										
09										
10	26 <sup>S</sup>									
11	41 <sup>D</sup>									
12										
13	56 <sup>E</sup>									
14						26 <sup>E</sup>				
15										
16	36 <sup>B</sup>									
17	46 <sup>G</sup>									
18	56 <sup>A</sup>									
19										
20										
21										

Am 24. und 31.12. Verkehr wie an Samstagen falls diese Tage nicht auf einen Sonntag fallen. Gültig ab 10.09.2024  
 Einschränkungen hierzu entnehmen Sie bitte der Tagespresse oder unter [www.rvv.de](http://www.rvv.de)

**A-F** = Fahrwege      **S** = nur an Schultagen

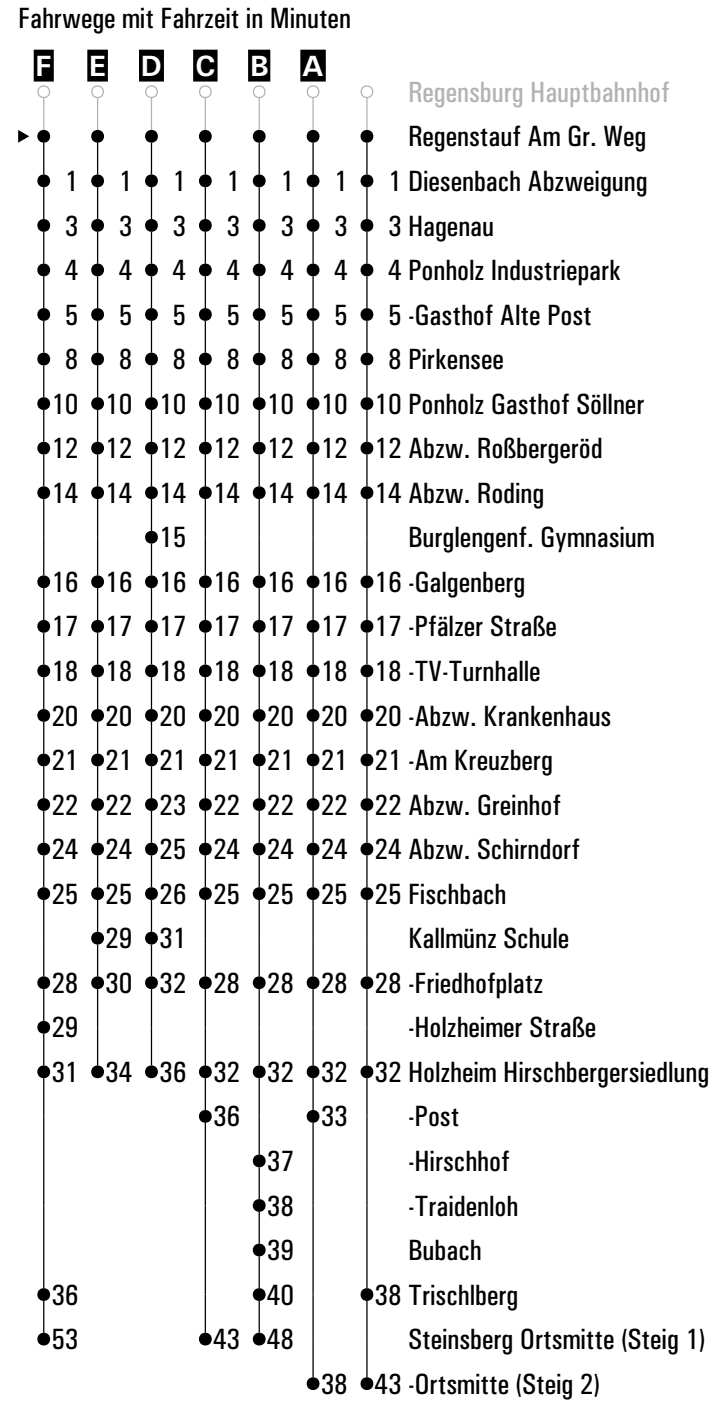




	Montag - Freitag							Samstag								
06																
07																
08																
09																
10	27 <sup>S</sup>															
11	42 <sup>D</sup>															
12																
13	57 <sup>E</sup>															
14								27 <sup>E</sup>								
15																
16	37 <sup>B</sup>															
17	47 <sup>C</sup>															
18	57 <sup>A</sup>															
19																
20																
21																

Am 24. und 31.12. Verkehr wie an Samstagen falls diese Tage nicht auf einen Sonntag fallen. Gültig ab 10.09.2024  
 Einschränkungen hierzu entnehmen Sie bitte der Tagespresse oder unter [www.rvv.de](http://www.rvv.de)

**A-F** = Fahrwege      **S** = nur an Schultagen



	Montag - Freitag	Samstag
06		
07		
08		
09		
10	28 <sup>S</sup>	
11	43 <sup>D</sup>	
12		
13	58 <sup>E</sup>	
14		28 <sup>E</sup>
15		
16	38 <sup>B</sup>	
17	48 <sup>G</sup>	
18	58 <sup>A</sup>	
19		
20		
21		

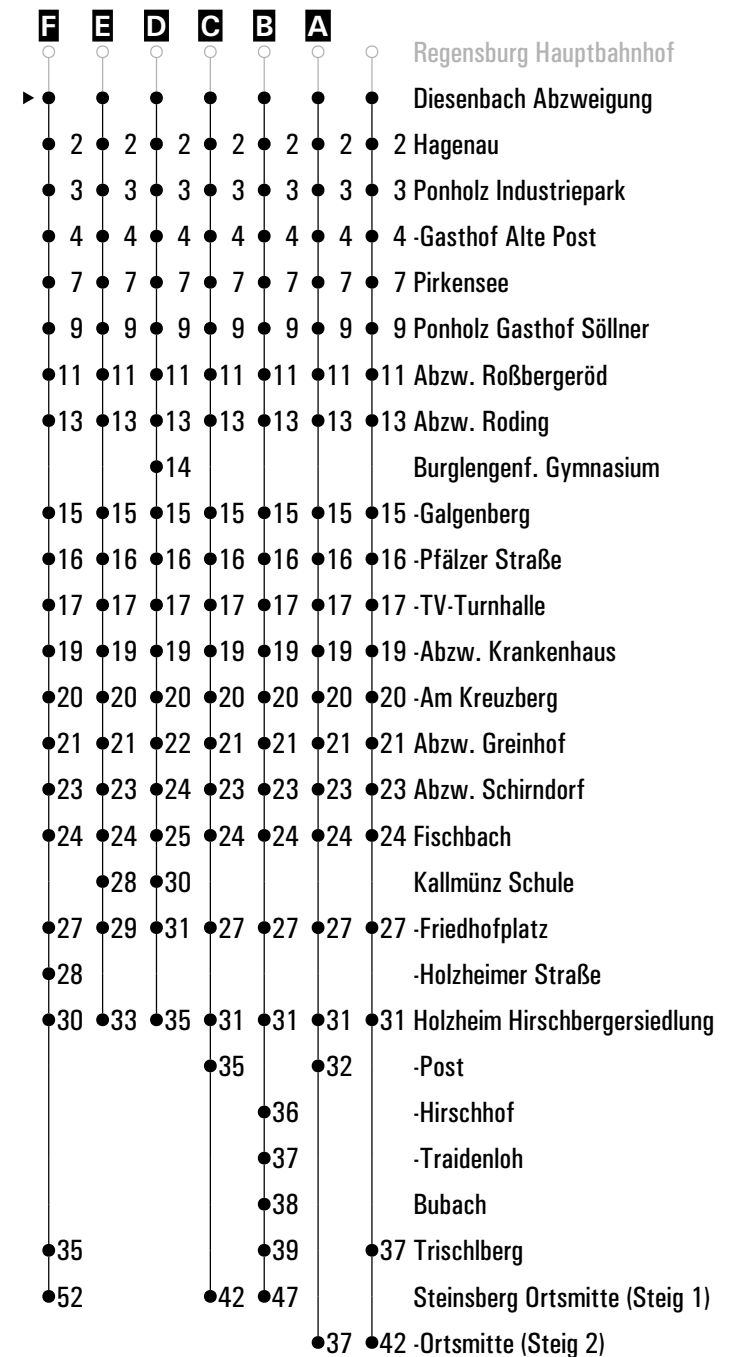
Am 24. und 31.12. Verkehr wie an Samstagen falls diese Tage nicht auf einen Sonntag fallen.  
 Einschränkungen hierzu entnehmen Sie bitte der Tagespresse oder unter [www.rvv.de](http://www.rvv.de)

Gültig ab 10.09.2024

**A-F** = Fahrwege

**S** = nur an Schultagen

Fahrwege mit Fahrzeit in Minuten

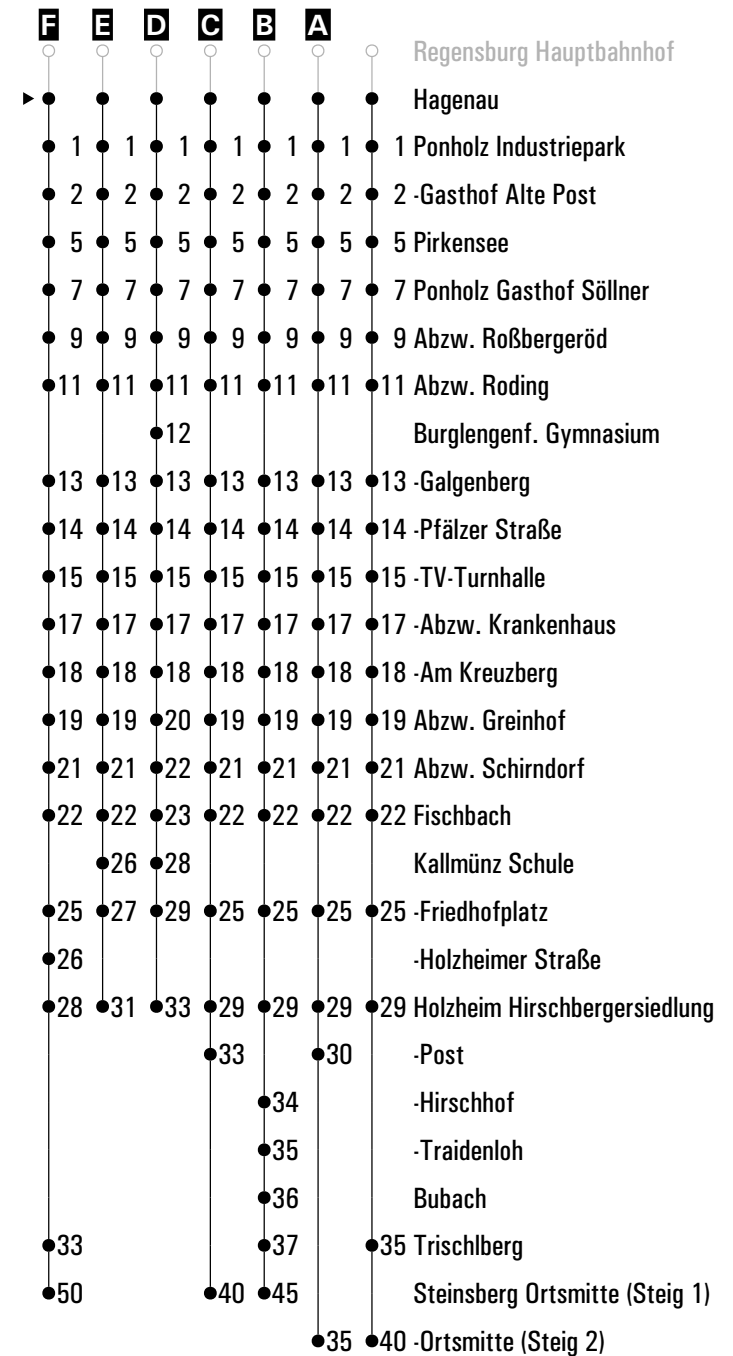


	Montag - Freitag						Samstag					
06												
07												
08												
09												
10	30 <sup>S</sup>											
11	45 <sup>D</sup>											
12												
13												
14	00 <sup>E</sup>						30 <sup>F</sup>					
15												
16	40 <sup>B</sup>											
17	50 <sup>C</sup>											
18												
19	00 <sup>A</sup>											
20												
21												
22												

Am 24. und 31.12. Verkehr wie an Samstagen falls diese Tage nicht auf einen Sonntag fallen. Gültig ab 10.09.2024  
 Einschränkungen hierzu entnehmen Sie bitte der Tagespresse oder unter [www.rvv.de](http://www.rvv.de)

**A-F** = Fahrwege      **S** = nur an Schultagen

Fahrwege mit Fahrzeit in Minuten



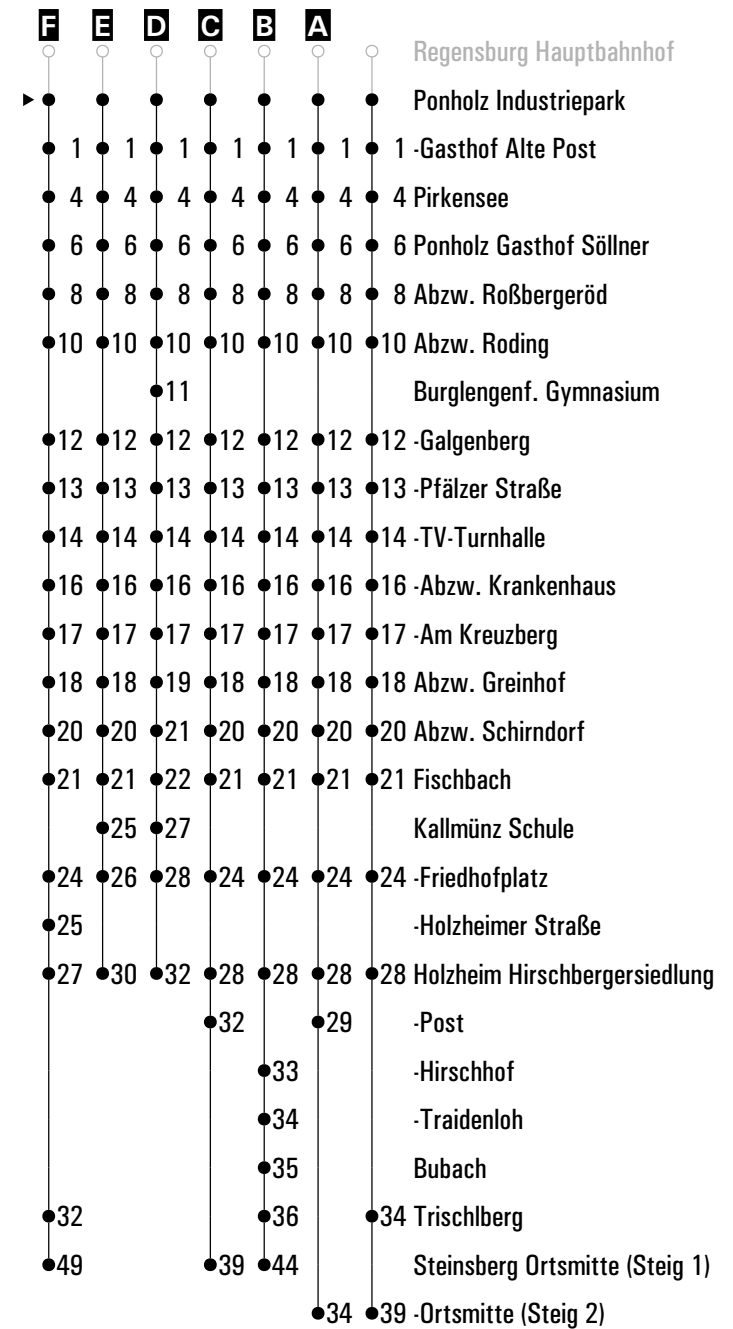
	Montag - Freitag	Samstag
06		
07		
08		
09		
10	31 <sup>S</sup>	
11	46 <sup>D</sup>	
12		
13		
14	01 <sup>E</sup>	31 <sup>F</sup>
15		
16	41 <sup>B</sup>	
17	51 <sup>C</sup>	
18		
19	01 <sup>A</sup>	
20		
21		
22		

Am 24. und 31.12. Verkehr wie an Samstagen falls diese Tage nicht auf einen Sonntag fallen.  
 Einschränkungen hierzu entnehmen Sie bitte der Tagespresse oder unter [www.rvv.de](http://www.rvv.de)

Gültig ab 10.09.2024

**A-F** = Fahrwege      **S** = nur an Schultagen

Fahrwege mit Fahrzeit in Minuten



	Montag - Freitag	Samstag
06		
07		
08		
09		
10	32 <sup>S</sup>	
11	47 <sup>D</sup>	
12		
13		
14	02 <sup>E</sup>	32 <sup>F</sup>
15		
16	42 <sup>B</sup>	
17	52 <sup>G</sup>	
18		
19	02 <sup>A</sup>	
20		
21		
22		

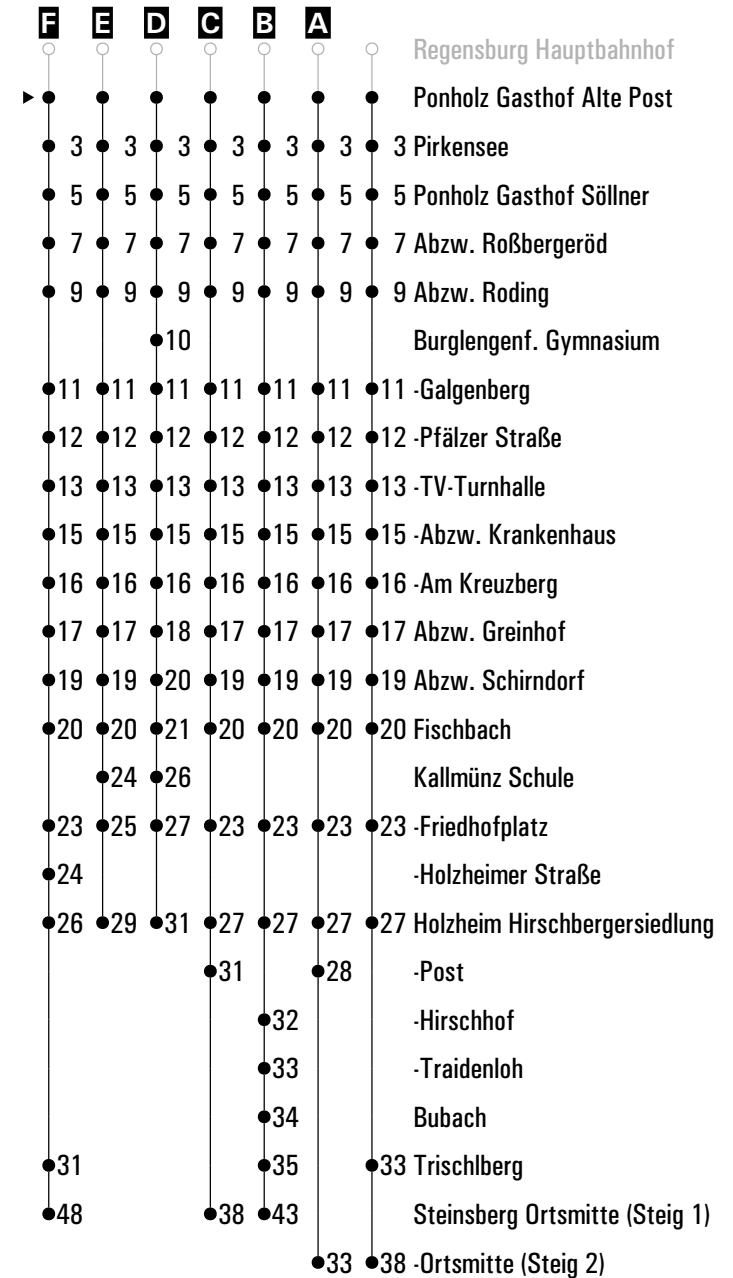
Am 24. und 31.12. Verkehr wie an Samstagen falls diese Tage nicht auf einen Sonntag fallen.  
 Einschränkungen hierzu entnehmen Sie bitte der Tagespresse oder unter [www.rvv.de](http://www.rvv.de)

Gültig ab 10.09.2024

**A - F** = Fahrwege

**S** = nur an Schultagen

Fahrwege mit Fahrzeit in Minuten



	Montag - Freitag	Samstag
06		
07		
08		
09		
10	35 <sup>S</sup>	
11	50 <sup>C</sup>	
12		
13		
14	05 <sup>D</sup>	35 <sup>E</sup>
15		
16	45 <sup>A</sup>	
17	55 <sup>B</sup>	
18		
19		
20		
21		

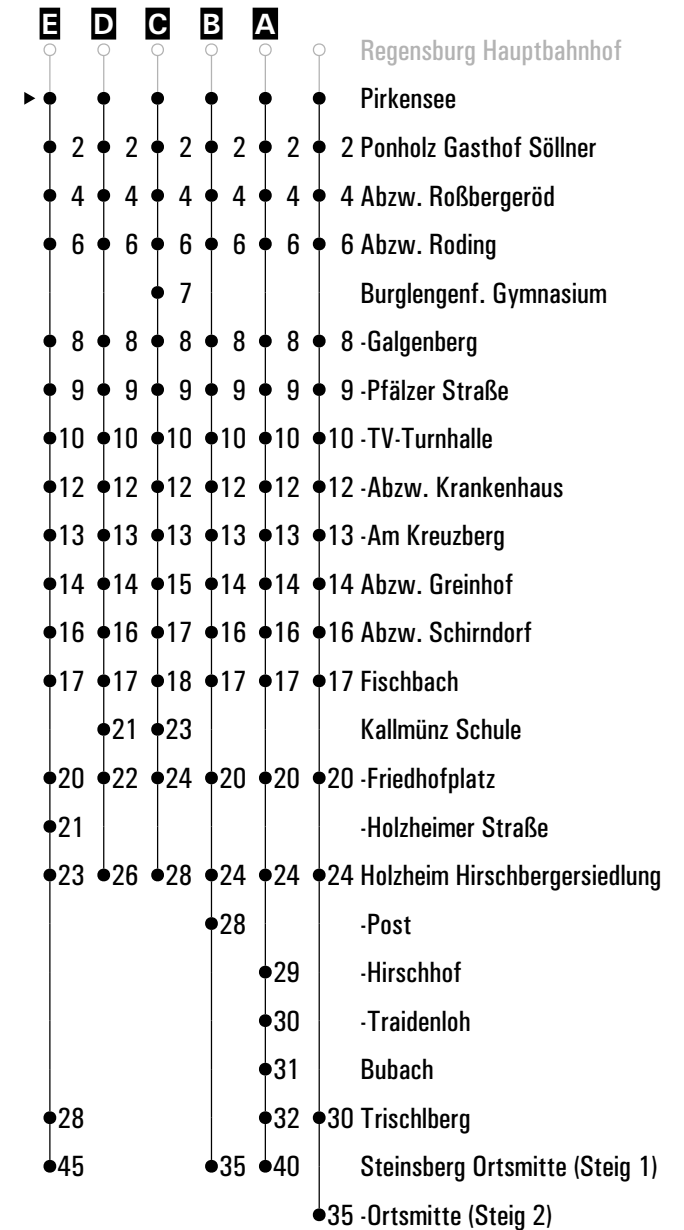
Am 24. und 31.12. Verkehr wie an Samstagen falls diese Tage nicht auf einen Sonntag fallen.  
 Einschränkungen hierzu entnehmen Sie bitte der Tagespresse oder unter [www.rvv.de](http://www.rvv.de)

Gültig ab 10.09.2024

**A-E** = Fahrwege

**S** = nur an Schultagen

Fahrwege mit Fahrzeit in Minuten



	Montag - Freitag	Samstag
06		
07		
08		
09		
10	37 <sup>S</sup>	
11	52 <sup>D</sup>	
12		
13		
14	07 <sup>E</sup>	37 <sup>F</sup>
15		
16	47 <sup>B</sup>	
17	57 <sup>C</sup>	
18		
19	07 <sup>A</sup>	
20		
21		
22		


Am 24. und 31.12. Verkehr wie an Samstagen falls diese Tage nicht auf einen Sonntag fallen.  
 Einschränkungen hierzu entnehmen Sie bitte der Tagespresse oder unter [www.rvv.de](http://www.rvv.de)

Gültig ab 10.09.2024

**A-F** = Fahrwege

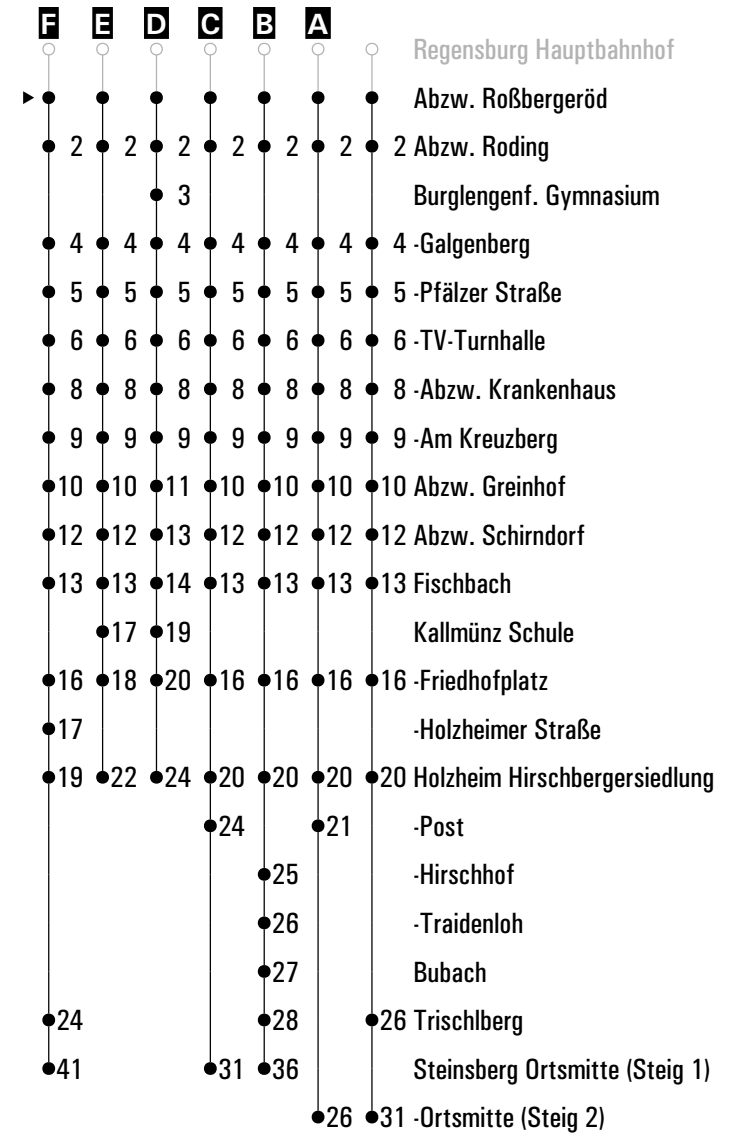
**S** = nur an Schultagen

Fahrwege mit Fahrzeit in Minuten



	Montag - Freitag						Samstag					
06												
07												
08												
09												
10	39 <sup>S</sup>											
11	54 <sup>D</sup>											
12												
13												
14	09 <sup>E</sup>						39 <sup>F</sup>					
15												
16	49 <sup>B</sup>											
17	59 <sup>G</sup>											
18												
19	09 <sup>A</sup>											
20												
21												
22												

Fahrwege mit Fahrzeit in Minuten




Am 24. und 31.12. Verkehr wie an Samstagen falls diese Tage nicht auf einen Sonntag fallen. Gültig ab 10.09.2024  
 Einschränkungen hierzu entnehmen Sie bitte der Tagespresse oder unter [www.rvv.de](http://www.rvv.de)

**A-F** = Fahrwege      **S** = nur an Schultagen



	Montag - Freitag					Samstag				
06										
07										
08										
09										
10	41 <sup>S</sup>									
11	56 <sup>D</sup>									
12										
13										
14	11 <sup>E</sup>					41 <sup>F</sup>				
15										
16	51 <sup>B</sup>									
17										
18	01 <sup>C</sup>									
19	11 <sup>A</sup>									
20										
21										
22										

Fahrwege mit Fahrzeit in Minuten



Am 24. und 31.12. Verkehr wie an Samstagen falls diese Tage nicht auf einen Sonntag fallen. Gültig ab 10.09.2024  
 Einschränkungen hierzu entnehmen Sie bitte der Tagespresse oder unter [www.rvv.de](http://www.rvv.de)

**A-F** = Fahrwege      **S** = nur an Schultagen

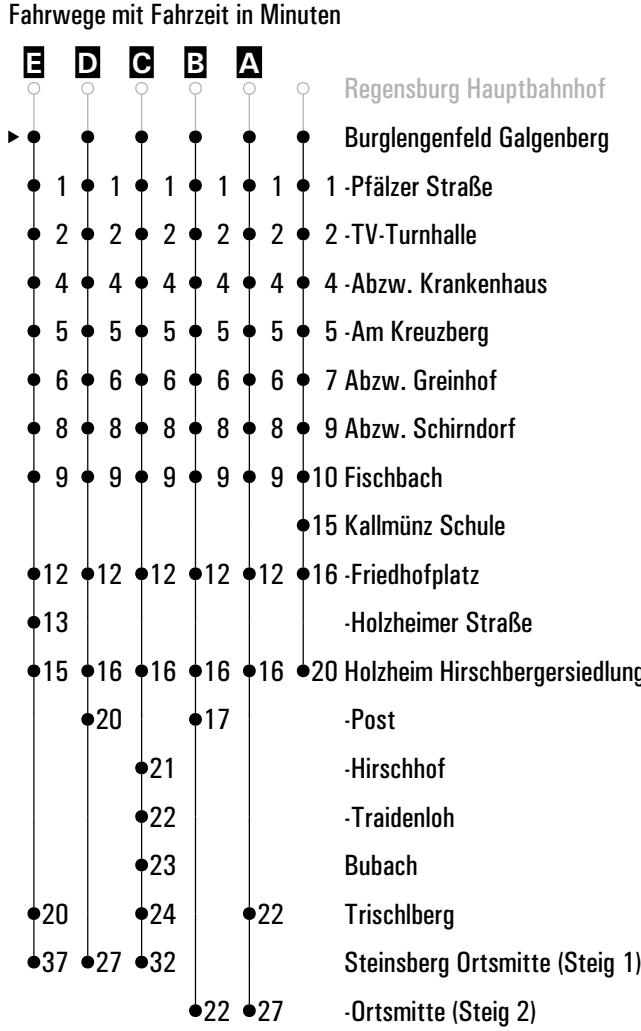
Montag - Freitag	
11	
12	
13	07 <sup>fs</sup>
14	
15	35 <sup>AT</sup> sMD
16	
17	

Am 24. und 31.12. Verkehr wie an Samstagen falls diese Tage nicht auf einen Sonntag fallen. Einschränkungen hierzu entnehmen Gültig ab 10.09.2024  
Sie bitte der Tagespresse oder unter [www.rvv.de](http://www.rvv.de)

- A** = fährt A
- T** = Tarifhinweis: Für Fahrgäste mit Zustieg in Burglengenfeld und Ziel Kallmünz gilt bei diesen Fahrten die Zone 4 (Holzheim) als nicht durchfahren.
- fs** = an Schultagen; am letzten Schultag vor den Weihnachts-, Oster- und Pfingstferien sowie am ersten Schultag nach den Sommerferien um 1:35 Std., am letzten Schultag vor den Sommerferien um 2:35 Std. früher
- sMD** = nur montags bis donnerstags an Schultagen

- A**
- Burglengenf. Gymnasium
- 4
- 2 -Abzw. Krankenhaus
- 3 -Am Kreuzberg
- 4 Abzw. Greinhof
- 5 Abzw. Schirndorf
- 8 Kallmünz Schule
- 10 -Holzheimer Straße
- 17 Holzheim Hirschbergersiedlung
- 18 Kallmünz Holzheimer Straße
- 19 -Schule
- 20 -Friedhofplatz
- 13 Holzheim Hirschbergersiedlung
- 14 -Dorfplatz
- 15 -Post
- 18 -Hirschhof
- 23 -Traidenloh
- 25 Bubach
- 26 Trischlberg
- 27 Holzheim Irnhüll
- 28 Abzw. Unterbrunn
- 28 Dornau
- 29 Abzw. Brunoder
- 29 Holzheim Widlthal
- 32 Wolfsegg Ortsmitte
- 33 Sillen
- 34 Stetten Kieferstraße
- 35 -Wolfsegger Str.
- 36 Wall Gem. Wolfsegg
- 38 Hohenwarth bei Wolfsegg
- 43 Abzw. Kaulhausen
- 48 Steinsberg Ortsmitte

	Montag - Freitag						Samstag					
06												
07												
08												
09												
10	43 <sup>A</sup> <sub>s</sub>											
11	58											
12												
13												
14	13						43 <sup>E</sup>					
15												
16	53 <sup>C</sup>											
17												
18	03 <sup>D</sup>											
19	13 <sup>B</sup>											
20												
21												
22												

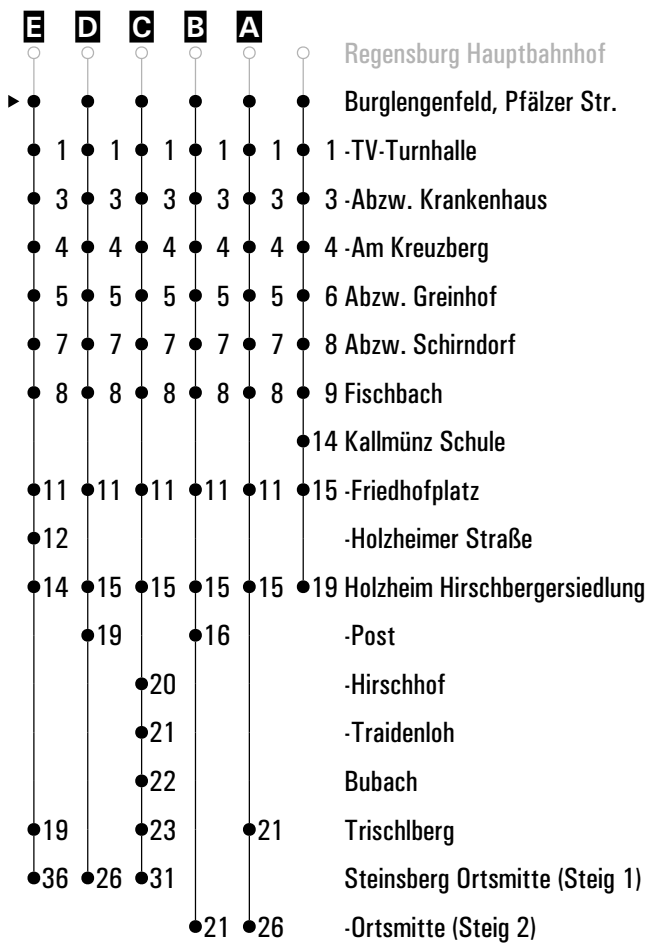


Am 24. und 31.12. Verkehr wie an Samstagen falls diese Tage nicht auf einen Sonntag fallen. Gültig ab 10.09.2024  
 Einschränkungen hierzu entnehmen Sie bitte der Tagespresse oder unter [www.rvv.de](http://www.rvv.de)

**A - E** = Fahrwege      **s** = nur an Schultagen

	Montag - Freitag						Samstag					
06												
07												
08												
09												
10	44 <sup>A</sup> <sub>s</sub>											
11	59											
12												
13												
14	14						44 <sup>E</sup>					
15												
16	54 <sup>C</sup>											
17												
18	04 <sup>D</sup>											
19	14 <sup>B</sup>											
20												
21												
22												

Fahrwege mit Fahrzeit in Minuten

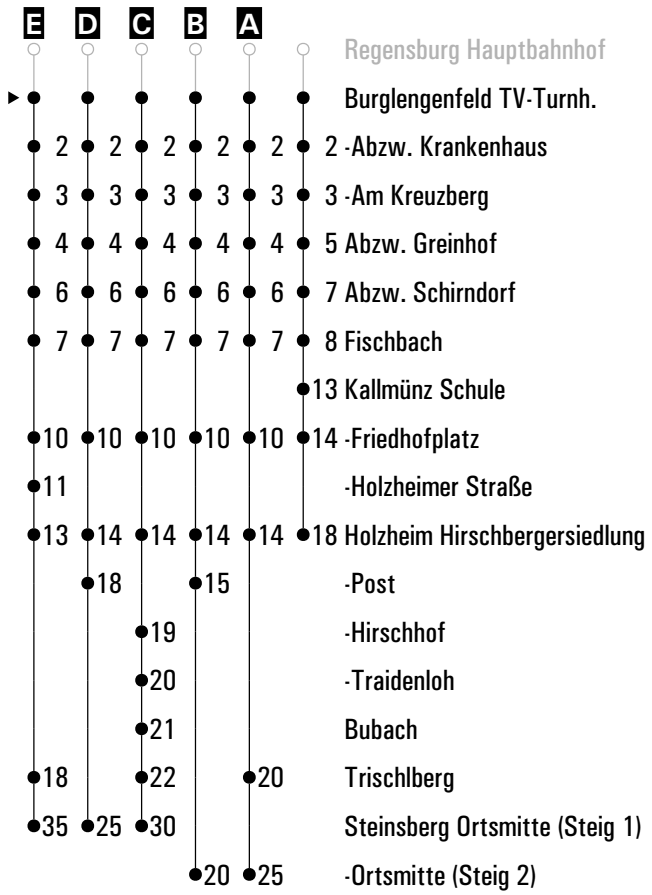


Am 24. und 31.12. Verkehr wie an Samstagen falls diese Tage nicht auf einen Sonntag fallen. Gültig ab 10.09.2024  
Einschränkungen hierzu entnehmen Sie bitte der Tagespresse oder unter [www.rvv.de](http://www.rvv.de)

**A - E** = Fahrwege      **s** = nur an Schultagen

	Montag - Freitag						Samstag					
06												
07												
08												
09												
10	45 <sup>A</sup> <sub>S</sub>											
11												
12	00											
13												
14	15						45 <sup>E</sup>					
15												
16	55 <sup>C</sup>											
17												
18	05 <sup>D</sup>											
19	15 <sup>B</sup>											
20												
21												
22												

Fahrwege mit Fahrzeit in Minuten



Am 24. und 31.12. Verkehr wie an Samstagen falls diese Tage nicht auf einen Sonntag fallen. Gültig ab 10.09.2024  
Einschränkungen hierzu entnehmen Sie bitte der Tagespresse oder unter [www.rvv.de](http://www.rvv.de)

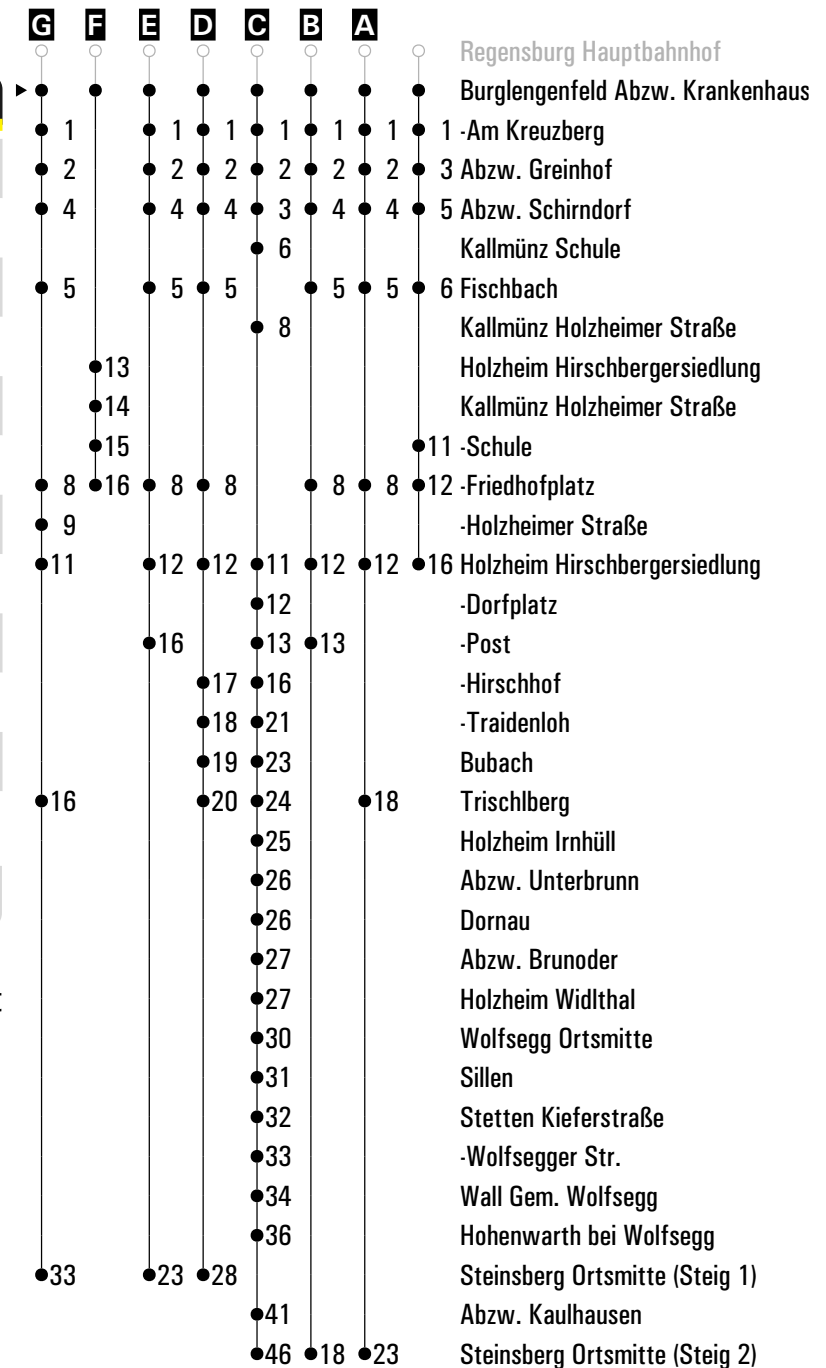
**A - E** = Fahrwege      **S** = nur an Schultagen

	Montag - Freitag	Samstag
09		
10	47 <sup>A</sup> <sub>S</sub>	
11		
12	02	
13	09 <sup>C</sup> <sub>fS</sub>	
14	17	47 <sup>G</sup>
15	39 <sup>FT</sup> <sub>sMD</sub>	
16	57 <sup>D</sup>	
17		
18	07 <sup>E</sup>	
19	17 <sup>B</sup>	
20		

Am 24. und 31.12. Verkehr wie an Samstagen falls diese Tage nicht auf einen Sonntag fallen. Gültig ab 10.09.2024  
 Einschränkungen hierzu entnehmen Sie bitte der Tagespresse oder unter [www.rvv.de](http://www.rvv.de)

- A - G** = Fahrwege
- T** = Tarifhinweis: Für Fahrgäste mit Zustieg in Burglengenfeld und Ziel Kallmünz gilt bei diesen Fahrten die Zone 4 (Holzheim) als nicht durchfahren.
- fS** = an Schultagen; am letzten Schultag vor den Weihnachts-, Oster- und Pfingstferien sowie am ersten Schultag nach den Sommerferien um 1:35 Std., am letzten Schultag vor den Sommerferien um 2:35 Std. früher
- s** = nur an Schultagen
- sMD** = nur montags bis donnerstags an Schultagen

Fahrwege mit Fahrzeit in Minuten



	Montag - Freitag					Samstag				
08										
09										
10	48 <sup>A</sup> <sub>s</sub>									
11										
12	03									
13	10 <sup>C</sup> <sub>fs</sub>									
14	18					48 <sup>E</sup>				
15										
16	58 <sup>D</sup>									
17										
18	08 <sup>E</sup>									
19	18 <sup>B</sup>									
20										
21										

Am 24. und 31.12. Verkehr wie an Samstagen falls diese Tage nicht auf einen Sonntag fallen.  
 Einschränkungen hierzu entnehmen Sie bitte der Tagespresse oder unter [www.rvv.de](http://www.rvv.de)


Gültig ab 10.09.2024

**A - F** = Fahrwege

**fs** = an Schultagen; am letzten Schultag vor den Weihnachts-, Oster- und Pfingstferien  
 sowie am ersten Schultag nach den Sommerferien um 1:35 Std., am letzten Schultag  
 vor den Sommerferien um 2:35 Std. früher

**s** = nur an Schultagen

Fahrwege mit Fahrzeit in Minuten



	Montag - Freitag					Samstag				
08										
09										
10	49 <sup>A</sup> <sub>s</sub>									
11										
12	05									
13	11 <sup>C</sup> <sub>fs</sub>									
14	19					49 <sup>E</sup>				
15										
16	59 <sup>D</sup>									
17										
18	09 <sup>E</sup>									
19	19 <sup>B</sup>									
20										
21										

Am 24. und 31.12. Verkehr wie an Samstagen falls diese Tage nicht auf einen Sonntag fallen.  
Einschränkungen hierzu entnehmen Sie bitte der Tagespresse oder unter [www.rvv.de](http://www.rvv.de)

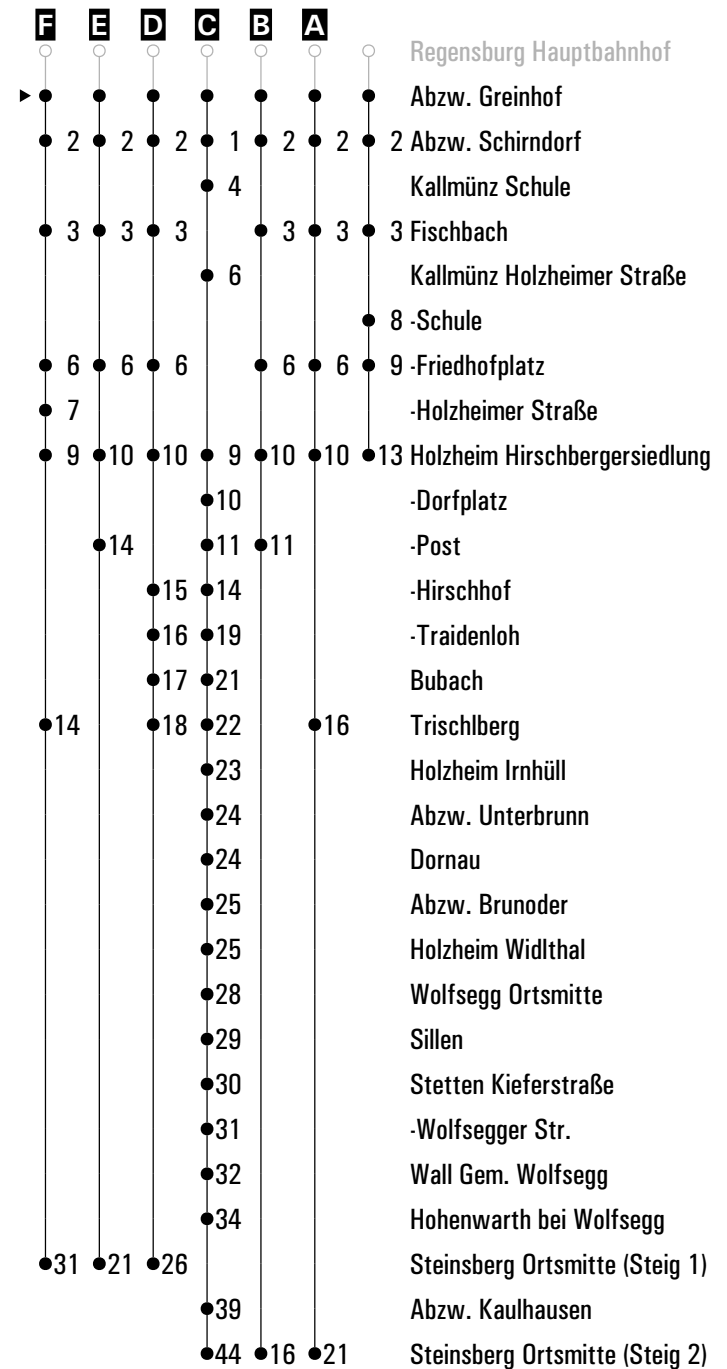
Gültig ab 10.09.2024

**A - F** = Fahrwege

**fs** = an Schultagen; am letzten Schultag vor den Weihnachts-, Oster- und Pfingstferien  
sowie am ersten Schultag nach den Sommerferien um 1:35 Std., am letzten Schultag  
vor den Sommerferien um 2:35 Std. früher

**s** = nur an Schultagen

Fahrwege mit Fahrzeit in Minuten





	Montag - Freitag					Samstag				
08										
09										
10	51 <sup>A</sup> <sub>s</sub>									
11										
12	07									
13	12 <sup>C</sup> <sub>fs</sub>									
14	21					51 <sup>E</sup>				
15										
16										
17	01 <sup>D</sup>									
18	11 <sup>E</sup>									
19	21 <sup>B</sup>									
20										
21										

Am 24. und 31.12. Verkehr wie an Samstagen falls diese Tage nicht auf einen Sonntag fallen.  
 Einschränkungen hierzu entnehmen Sie bitte der Tagespresse oder unter [www.rvv.de](http://www.rvv.de)

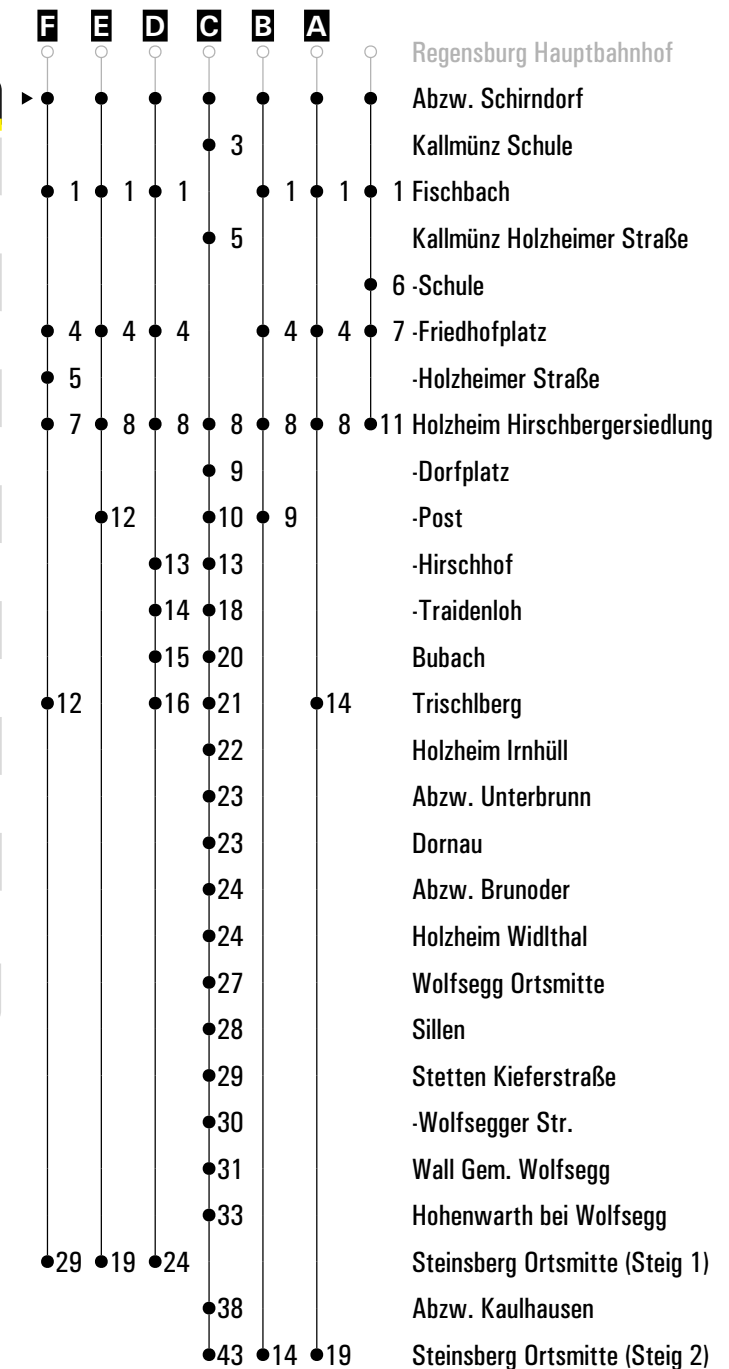
Gültig ab 10.09.2024

**A - F** = Fahrwege

**fs** = an Schultagen; am letzten Schultag vor den Weihnachts-, Oster- und Pfingstferien  
 sowie am ersten Schultag nach den Sommerferien um 1:35 Std., am letzten Schultag  
 vor den Sommerferien um 2:35 Std. früher

**s** = nur an Schultagen

Fahrwege mit Fahrzeit in Minuten





**Montag - Freitag**

10																				
11																				
12	15 <sup>A</sup>																			
13	05 <sup>B</sup>		15 <sup>fS</sup>																	
14																				
15																				

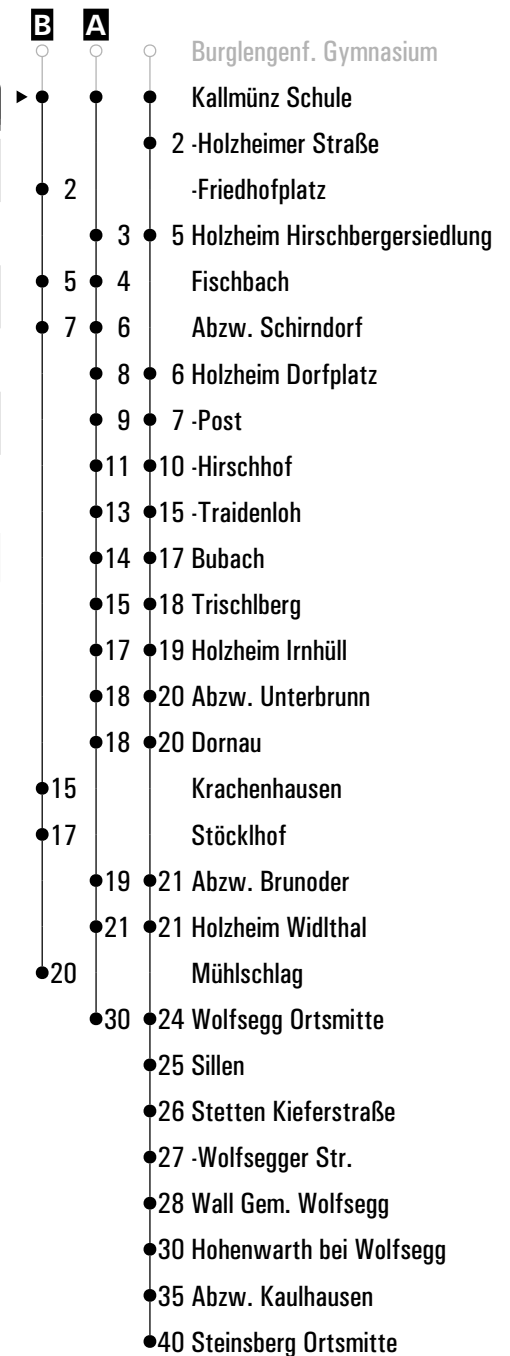
Am 24. und 31.12. Verkehr wie an Samstagen falls diese Tage nicht auf einen Sonntag fallen. Einschränkungen hierzu entnehmen Sie bitte der Tagespresse oder unter [www.rvv.de](http://www.rvv.de) Gültig ab 10.09.2024

**A - B** = Fahrwege

**fS** = an Schultagen; am letzten Schultag vor den Weihnachts-, Oster- und Pfingstferien sowie am ersten Schultag nach den Sommerferien um 1:35 Std., am letzten Schultag vor den Sommerferien um 2:35 Std. früher

**s** = nur an Schultagen

Fahrwege mit Fahrzeit in Minuten





**Montag - Freitag**

Fahrwege mit Fahrzeit in Minuten

- Regensburg Hauptbahnhof
- ▶ ● Kallmünz Schule
- 1 -Friedhofplatz
- 5 Holzheim Hirschbergersiedlung

08													
09													
10													
11													
12	13												
13													
14	26												
15	54 <sup>A</sup> <sub>SMD</sub>												
16													
17													
18													
19													

Am 24. und 31.12. Verkehr wie an Samstagen falls diese Tage nicht auf einen Sonntag fallen. Einschränkungen hierzu entnehmen Sie bitte der Tagespresse oder unter [www.rvv.de](http://www.rvv.de) Gültig ab 10.09.2024

**A** = bis Kallmünz Friedhofplatz

**sMD** = nur montags bis donnerstags an Schultagen

Haltestelle	Montag - Freitag							Samstag
	<b>s</b>		<b>fS</b>					
Fischbach	② 10:52	② 12:08	① 13:10	② 14:22	② 17:02	② 18:12	② 19:22	② 14:52
Kallmünz Schule		12:13		14:26				
Kallmünz Friedhofplatz	10:55	12:14		14:27	17:05	18:15	19:25	14:55
Kallmünz Holzheimer Straße								14:56
Holzheim Hirschbergersiedlung	10:59	12:18		14:31	17:09	18:19	19:29	14:58
Abzw. Schirndorf			13:12					
Holzheim Post						18:23	19:30	
Hirschhof					17:14			
Traideloh					17:15			
Bubach					17:16			
Trischlberg	11:05				17:17			15:03
Krachenhausen			13:20					
Stöcklhof			13:22					
Mühlschlag			13:25					
Steinsberg Ortsmitte					17:25	18:30		15:20
Steinsberg Ortsmitte	11:10						19:35	

Am 24. und 31.12. Verkehr wie an Samstagen falls diese Tage nicht auf einen Sonntag fallen. Einschränkungen hierzu entnehmen Sie bitte der Tagespresse oder unter [www.rvv.de](http://www.rvv.de) Gültig ab 10. September 2024

**fS** = an Schultagen; am letzten Schultag vor den Weihnachts-, Oster- und Pfingstferien sowie am ersten Schultag nach den Sommerferien um 1:35 Std., am letzten Schultag vor den Sommerferien um 2:35 Std. früher

**s** = nur an Schultagen

① = Abfahrt an Steig 1

② = Abfahrt an Steig 2

Haltestelle	Montag - Freitag							Samstag
	<b>s</b>		<b>fS</b>					
Fischbach	② 10:52	② 12:08	① 13:10	② 14:22	② 17:02	② 18:12	② 19:22	② 14:52
Kallmünz Schule		12:13		14:26				
Kallmünz Friedhofplatz	10:55	12:14		14:27	17:05	18:15	19:25	14:55
Kallmünz Holzheimer Straße								14:56
Holzheim Hirschbergersiedlung	10:59	12:18		14:31	17:09	18:19	19:29	14:58
Abzw. Schirndorf			13:12					
Holzheim Post						18:23	19:30	
Hirschhof					17:14			
Traideloh					17:15			
Bubach					17:16			
Trischlberg	11:05				17:17			15:03
Krachenhausen			13:20					
Stöcklhof			13:22					
Mühlschlag			13:25					
Steinsberg Ortsmitte					17:25	18:30		15:20
Steinsberg Ortsmitte	11:10						19:35	

Am 24. und 31.12. Verkehr wie an Samstagen falls diese Tage nicht auf einen Sonntag fallen. Einschränkungen hierzu entnehmen Sie bitte der Tagespresse oder unter [www.rvv.de](http://www.rvv.de) Gültig ab 10. September 2024

**fS** = an Schultagen; am letzten Schultag vor den Weihnachts-, Oster- und Pfingstferien sowie am ersten Schultag nach den Sommerferien um 1:35 Std., am letzten Schultag vor den Sommerferien um 2:35 Std. früher

**s** = nur an Schultagen

① = Abfahrt an Steig 1

② = Abfahrt an Steig 2

	Montag - Freitag	Samstag
09		
10	59 <sup>A</sup> <sub>s</sub> 1	
11		
12	18 <sup>E</sup> <sub>s</sub> 1	
13	20 <sup>C</sup> <sub>fs</sub> 1	
14		58 <sup>G</sup> <sub>1</sub>
15	52 <sup>sMD</sup>	
16		
17	09 <sup>D</sup> <sub>1</sub>	
18	19 <sup>E</sup> <sub>1</sub>	
19	29 <sup>B</sup> <sub>1</sub>	
20		

Am 24. und 31.12. Verkehr wie an Samstagen falls diese Tage nicht auf einen Sonntag fallen.  
Einschränkungen hierzu entnehmen Sie bitte der Tagespresse oder unter [www.rvv.de](http://www.rvv.de)

Gültig ab 10.09.2024

**A - G** = Fahrwege

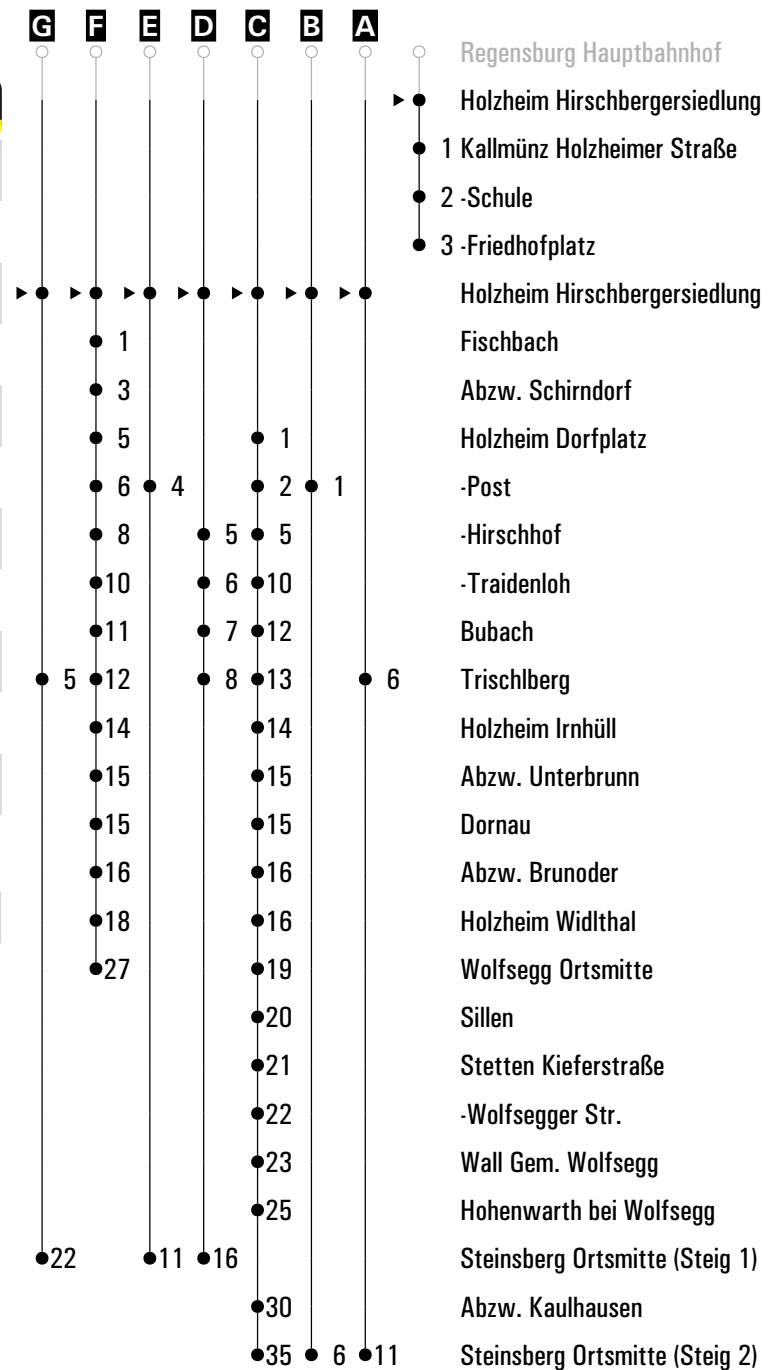
**1** = Abfahrt an Steig 1

**fs** = an Schultagen; am letzten Schultag vor den Weihnachts-, Oster- und Pfingstferien sowie am ersten Schultag nach den Sommerferien um 1:35 Std., am letzten Schultag vor den Sommerferien um 2:35 Std. früher

**s** = nur an Schultagen

**sMD** = nur montags bis donnerstags an Schultagen

Fahrwege mit Fahrzeit in Minuten



	Montag - Freitag				Samstag			
09								
10	59 <sup>S</sup>							
11								
12	18 <sup>E</sup> S							
13	20 <sup>B</sup> fS							
14					58 <sup>E</sup>			
15	52 <sup>G2</sup> sMD							
16								
17	09 <sup>C</sup>							
18	19 <sup>D</sup>							
19	29 <sup>A</sup>							
20								

Am 24. und 31.12. Verkehr wie an Samstagen falls diese Tage nicht auf einen Sonntag fallen. Gültig ab 10.09.2024  
 Einschränkungen hierzu entnehmen Sie bitte der Tagespresse oder unter [www.rvv.de](http://www.rvv.de)

**A - G** = Fahrwege

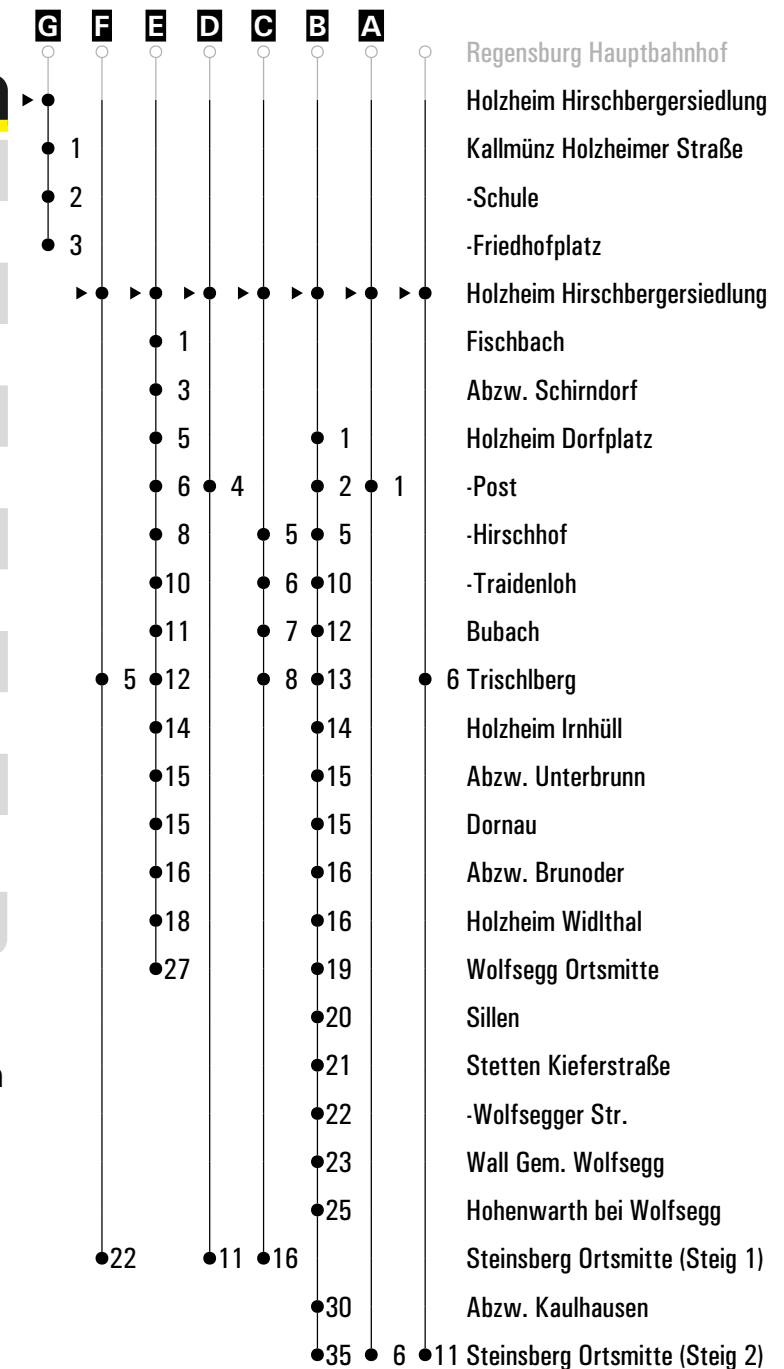
**2** = Abfahrt an Steig 2

**fS** = an Schultagen; am letzten Schultag vor den Weihnachts-, Oster- und Pfingstferien sowie am ersten Schultag nach den Sommerferien um 1:35 Std., am letzten Schultag vor den Sommerferien um 2:35 Std. früher

**s** = nur an Schultagen

**sMD** = nur montags bis donnerstags an Schultagen

Fahrwege mit Fahrzeit in Minuten





**Montag - Freitag**

12

13

14

15

**53<sup>sMD</sup>**

16

17

18

Fahrwege mit Fahrzeit in Minuten

- Burglengenf. Gymnasium
- ▶ ● Kallmünz Holzheimer Straße
- 1 -Schule
- 2 -Friedhofplatz

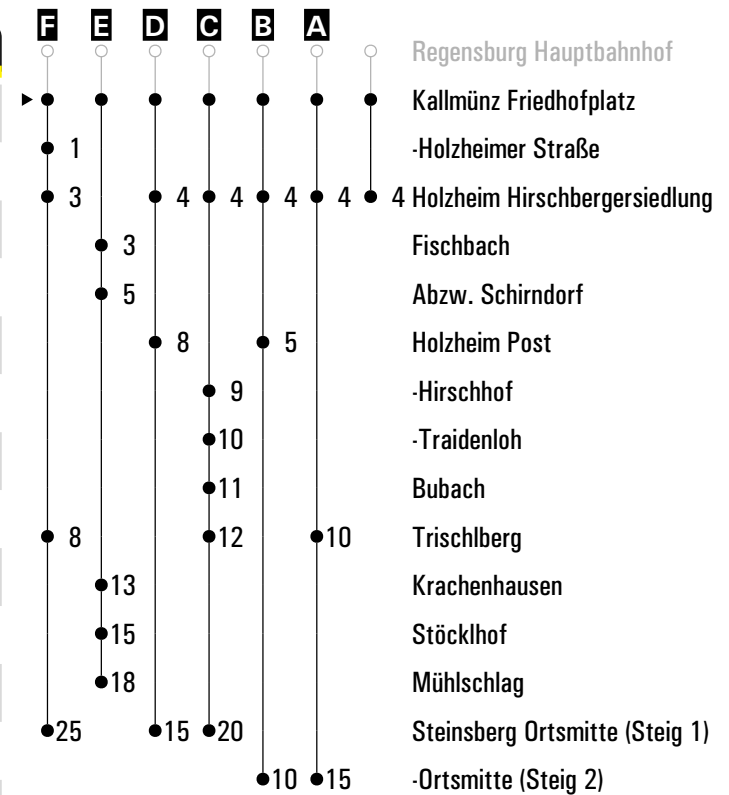
Am 24. und 31.12. Verkehr wie an Samstagen falls diese Tage nicht auf einen Sonntag fallen. Einschränkungen hierzu entnehmen Sie bitte der Tagespresse oder unter [www.rvv.de](http://www.rvv.de) Gültig ab 10.09.2024

**sMD** = nur montags bis donnerstags an Schultagen



	Montag - Freitag					Samstag				
08										
09										
10	55 <sup>A</sup> <sub>s</sub>									
11										
12	14									
13	07 <sup>E</sup> <sub>fS</sub>									
14	27					55 <sup>F</sup>				
15										
16										
17	05 <sup>C</sup>									
18	15 <sup>D</sup>									
19	25 <sup>B</sup>									
20										
21										

Fahrwege mit Fahrzeit in Minuten



Am 24. und 31.12. Verkehr wie an Samstagen falls diese Tage nicht auf einen Sonntag fallen.  
 Einschränkungen hierzu entnehmen Sie bitte der Tagespresse oder unter [www.rvv.de](http://www.rvv.de)

Gültig ab 10.09.2024

**A - F** = Fahrwege

**fS** = an Schultagen; am letzten Schultag vor den Weihnachts-, Oster- und Pfingstferien  
 sowie am ersten Schultag nach den Sommerferien um 1:35 Std., am letzten Schultag  
 vor den Sommerferien um 2:35 Std. früher

**s** = nur an Schultagen



**Montag - Freitag**

10  
11  
12  
13  
14  
15

**17<sup>fS</sup>**

Am 24. und 31.12. Verkehr wie an Samstagen falls diese Tage nicht auf einen Sonntag fallen. Einschränkungen hierzu entnehmen Sie bitte der Tagespresse oder unter [www.rvv.de](http://www.rvv.de) Gültig ab 10.09.2024

**fS** = an Schultagen; am letzten Schultag vor den Weihnachts-, Oster- und Pfingstferien sowie am ersten Schultag nach den Sommerferien um 1:35 Std., am letzten Schultag vor den Sommerferien um 2:35 Std. früher

Fahrwege mit Fahrzeit in Minuten

- Burglengenf. Gymnasium
- ▶ ● Kallmünz Holzheimer Straße
- 3 Holzheim Hirschbergersiedlung
- 4 -Dorfplatz
- 5 -Post
- 8 -Hirschhof
- 13 -Traidenloh
- 15 Bubach
- 16 Trischlberg
- 17 Holzheim Irnhüll
- 18 Abzw. Unterbrunn
- 18 Dornau
- 19 Abzw. Brunoder
- 19 Holzheim Widthal
- 22 Wolfsegg Ortsmitte
- 23 Sillen
- 24 Stetten Kieferstraße
- 25 -Wolfsegger Str.
- 26 Wall Gem. Wolfsegg
- 28 Hohenwarth bei Wolfsegg
- 33 Abzw. Kaulhausen
- 38 Steinsberg Ortsmitte



**Samstag**

09																				
10																				
11																				
12																				
13																				
14	<b>56</b>																			
15																				
16																				
17																				
18																				
19																				

Fahrwege mit Fahrzeit in Minuten

- Regensburg Hauptbahnhof
- ▶ ● Kallmünz Holzheimer Straße
- 2 Holzheim Hirschbergersiedlung
- 7 Trischlberg
- 24 Steinsberg Ortsmitte

Am 24. und 31.12. Verkehr wie an Samstagen falls diese Tage nicht auf einen Sonntag fallen. Einschränkungen hierzu entnehmen Sie Gültig ab 10.09.2024 bitte der Tagespresse oder unter [www.rvv.de](http://www.rvv.de)


**Montag - Freitag**

10

11

12

13

10<sup>fs</sup>

14

15

Fahrwege mit Fahrzeit in Minuten

- Kallmünz Schule
- ▶ ● Fischbach
- 2 Abzw. Schirndorf
- 10 Krachenhausen
- 12 Stöcklhof
- 15 Mühlschlag

Am 24. und 31.12. Verkehr wie an Samstagen falls diese Tage nicht auf einen Sonntag fallen. Einschränkungen hierzu entnehmen Sie bitte der Tagespresse oder unter [www.rvv.de](http://www.rvv.de) Gültig ab 10.09.2024

**fs** = an Schultagen; am letzten Schultag vor den Weihnachts-, Oster- und Pfingstferien sowie am ersten Schultag nach den Sommerferien um 1:35 Std., am letzten Schultag vor den Sommerferien um 2:35 Std. früher

**Montag - Freitag**

10

11

12

13

12<sup>fs</sup>

14

15

Fahrwege mit Fahrzeit in Minuten



Am 24. und 31.12. Verkehr wie an Samstagen falls diese Tage nicht auf einen Sonntag fallen. Einschränkungen hierzu entnehmen Sie bitte der Tagespresse oder unter [www.rvv.de](http://www.rvv.de) Gültig ab 10.09.2024

**fs** = an Schultagen; am letzten Schultag vor den Weihnachts-, Oster- und Pfingstferien sowie am ersten Schultag nach den Sommerferien um 1:35 Std., am letzten Schultag vor den Sommerferien um 2:35 Std. früher



**Montag - Freitag**

09																				
10																				
11																				
12	23	<b>A</b>																		
13	21	<b>fS</b>																		
14																				
15																				

Am 24. und 31.12. Verkehr wie an Samstagen falls diese Tage nicht auf einen Sonntag fallen. Einschränkungen hierzu entnehmen Sie bitte der Tagespresse oder unter [www.rvv.de](http://www.rvv.de) Gültig ab 10.09.2024

**fS** = an Schultagen; am letzten Schultag vor den Weihnachts-, Oster- und Pfingstferien sowie am ersten Schultag nach den Sommerferien um 1:35 Std., am letzten Schultag vor den Sommerferien um 2:35 Std. früher  
**A** = bis Wolfsegg Ortsmitte  
**s** = nur an Schultagen

Fahrwege mit Fahrzeit in Minuten

- Burglengenf. Gymnasium
- ● Holzheim Dorfplatz
- 1 -Post
- 4 -Hirschhof
- 9 -Traidenloh
- 11 Bubach
- 12 Trischlberg
- 13 Holzheim Irnhüll
- 14 Abzw. Unterbrunn
- 14 Dornau
- 15 Abzw. Brunoder
- 15 Holzheim Widlthal
- 18 Wolfsegg Ortsmitte
- 19 Sillen
- 20 Stetten Kieferstraße
- 21 -Wolfsegger Str.
- 22 Wall Gem. Wolfsegg
- 24 Hohenwarth bei Wolfsegg
- 29 Abzw. Kaulhausen
- 34 Steinsberg Ortsmitte



**Montag - Freitag**

10													
11													
12													
13	22	<sup>A</sup>											
14													
15													
16													
17													
18	23	<sup>B</sup>											
19	30												
20													
21													

Am 24. und 31.12. Verkehr wie an Samstagen falls diese Tage nicht auf einen Sonntag fallen. Einschränkungen hierzu entnehmen Sie bitte der Tagespresse oder unter [www.rvv.de](http://www.rvv.de) Gültig ab 10.09.2024

**A - B** = Fahrwege

**fS** = an Schultagen; am letzten Schultag vor den Weihnachts-, Oster- und Pfingstferien sowie am ersten Schultag nach den Sommerferien um 1:35 Std., am letzten Schultag vor den Sommerferien um 2:35 Std. früher

Fahrwege mit Fahrzeit in Minuten





**Montag - Freitag**

10																				
11																				
12																				
13	25 <sup>fs</sup>																			
14																				
15																				

Am 24. und 31.12. Verkehr wie an Samstagen falls diese Tage nicht auf einen Sonntag fallen. Einschränkungen hierzu entnehmen Sie bitte der Tagespresse oder unter [www.rvv.de](http://www.rvv.de) Gültig ab 10.09.2024

**fs** = an Schultagen; am letzten Schultag vor den Weihnachts-, Oster- und Pfingstferien sowie am ersten Schultag nach den Sommerferien um 1:35 Std., am letzten Schultag vor den Sommerferien um 2:35 Std. früher

Fahrwege mit Fahrzeit in Minuten

- Burglengenf. Gymnasium
- ● Hirschhof
- 5 -Traidenloh
- 7 Bubach
- 8 Trischberg
- 9 Holzheim Irnhüll
- 10 Abzw. Unterbrunn
- 10 Dornau
- 11 Abzw. Brunoder
- 11 Holzheim Widlthal
- 14 Wolfsegg Ortsmitte
- 15 Sillen
- 16 Stetten Kieferstraße
- 17 -Wolfsegger Str.
- 18 Wall Gem. Wolfsegg
- 20 Hohenwarth bei Wolfsegg
- 25 Abzw. Kaulhausen
- 30 Steinsberg Ortsmitte





**Montag - Freitag**

10																				
11																				
12																				
13	30 <sup>fS</sup>																			
14																				
15																				

Am 24. und 31.12. Verkehr wie an Samstagen falls diese Tage nicht auf einen Sonntag fallen. Einschränkungen hierzu entnehmen Sie bitte der Tagespresse oder unter [www.rvv.de](http://www.rvv.de) Gültig ab 10.09.2024

**fS** = an Schultagen; am letzten Schultag vor den Weihnachts-, Oster- und Pfingstferien sowie am ersten Schultag nach den Sommerferien um 1:35 Std., am letzten Schultag vor den Sommerferien um 2:35 Std. früher

- Fahrwege mit Fahrzeit in Minuten
- Burglengenf. Gymnasium
  - ▶ ● Traidenloh
  - 2 Bubach
  - 3 Trischlberg
  - 4 Holzheim Irnhüll
  - 5 Abzw. Unterbrunn
  - 5 Dornau
  - 6 Abzw. Brunoder
  - 6 Holzheim Widlthal
  - 9 Wolfsegg Ortsmitte
  - 10 Sillen
  - 11 Stetten Kieferstraße
  - 12 -Wolfsegger Str.
  - 13 Wall Gem. Wolfsegg
  - 15 Hohenwarth bei Wolfsegg
  - 20 Abzw. Kaulhausen
  - 25 Steinsberg Ortsmitte



**Montag - Freitag**

10																				
11																				
12																				
13	32 <sup>fs</sup>																			
14																				
15																				

Am 24. und 31.12. Verkehr wie an Samstagen falls diese Tage nicht auf einen Sonntag fallen. Einschränkungen hierzu entnehmen Sie bitte der Tagespresse oder unter [www.rvv.de](http://www.rvv.de) Gültig ab 10.09.2024

**fs** = an Schultagen; am letzten Schultag vor den Weihnachts-, Oster- und Pfingstferien sowie am ersten Schultag nach den Sommerferien um 1:35 Std., am letzten Schultag vor den Sommerferien um 2:35 Std. früher

Fahrwege mit Fahrzeit in Minuten

- Burglengenf. Gymnasium
- ▶ ● Bubach
- 1 Trischlberg
- 2 Holzheim Irnhüll
- 3 Abzw. Unterbrunn
- 3 Dornau
- 4 Abzw. Brunoder
- 4 Holzheim Widlthal
- 7 Wolfsegg Ortsmitte
- 8 Sillen
- 9 Stetten Kieferstraße
- 10 -Wolfsegger Str.
- 11 Wall Gem. Wolfsegg
- 13 Hohenwarth bei Wolfsegg
- 18 Abzw. Kaulhausen
- 23 Steinsberg Ortsmitte

	Montag - Freitag							Samstag						
08														
09														
10														
11	05 <sup>s</sup>													
12														
13	33 <sup>A</sup> fS													
14														
15								03 <sup>B</sup>						
16														
17														



Am 24. und 31.12. Verkehr wie an Samstagen falls diese Tage nicht auf einen Sonntag fallen. Einschränkungen hierzu entnehmen Sie bitte der Tagespresse oder unter [www.rvv.de](http://www.rvv.de) Gültig ab 10.09.2024

**A - B** = Fahrwege

**fS** = an Schultagen; am letzten Schultag vor den Weihnachts-, Oster- und Pfingstferien sowie am ersten Schultag nach den Sommerferien um 1:35 Std., am letzten Schultag vor den Sommerferien um 2:35 Std. früher

**s** = nur an Schultagen



**Montag - Freitag**

10

11

12

13 34<sup>fs</sup>

14

15

Fahrwege mit Fahrzeit in Minuten

- Burglengenf. Gymnasium
- ▶ ● Holzheim Irnhüll
- 1 Abzw. Unterbrunn
- 1 Dornau
- 2 Abzw. Brunoder
- 2 Holzheim Widlthal
- 5 Wolfsegg Ortsmitte
- 6 Sillen
- 7 Stetten Kieferstraße
- 8 -Wolfsegger Str.
- 9 Wall Gem. Wolfsegg
- 11 Hohenwarth bei Wolfsegg
- 16 Abzw. Kaulhausen
- 21 Steinsberg Ortsmitte

Am 24. und 31.12. Verkehr wie an Samstagen falls diese Tage nicht auf einen Sonntag fallen. Einschränkungen hierzu entnehmen Sie bitte der Tagespresse oder unter [www.rvv.de](http://www.rvv.de) Gültig ab 10.09.2024

**fs** = an Schultagen; am letzten Schultag vor den Weihnachts-, Oster- und Pfingstferien sowie am ersten Schultag nach den Sommerferien um 1:35 Std., am letzten Schultag vor den Sommerferien um 2:35 Std. früher



**Montag - Freitag**

10																					
11																					
12																					
13	35 <sup>fs</sup>																				
14																					
15																					

Am 24. und 31.12. Verkehr wie an Samstagen falls diese Tage nicht auf einen Sonntag fallen. Einschränkungen hierzu entnehmen Sie bitte der Tagespresse oder unter [www.rvv.de](http://www.rvv.de) Gültig ab 10.09.2024

**fs** = an Schultagen; am letzten Schultag vor den Weihnachts-, Oster- und Pfingstferien sowie am ersten Schultag nach den Sommerferien um 1:35 Std., am letzten Schultag vor den Sommerferien um 2:35 Std. früher

Fahrwege mit Fahrzeit in Minuten

- Burglengenf. Gymnasium
- ▶ ● Dornau
- 1 Abzw. Brunoder
- 1 Holzheim Widlthal
- 4 Wolfsegg Ortsmitte
- 5 Sillen
- 6 Stetten Kieferstraße
- 7 -Wolfsegger Str.
- 8 Wall Gem. Wolfsegg
- 10 Hohenwarth bei Wolfsegg
- 15 Abzw. Kaulhausen
- 20 Steinsberg Ortsmitte



**Montag - Freitag**

10  
 11  
 12  
 13  
 14  
 15

20<sup>fs</sup>

Fahrwege mit Fahrzeit in Minuten



Am 24. und 31.12. Verkehr wie an Samstagen falls diese Tage nicht auf einen Sonntag fallen. Einschränkungen hierzu entnehmen Sie bitte der Tagespresse oder unter [www.rvv.de](http://www.rvv.de) Gültig ab 10.09.2024

**fs** = an Schultagen; am letzten Schultag vor den Weihnachts-, Oster- und Pfingstferien sowie am ersten Schultag nach den Sommerferien um 1:35 Std., am letzten Schultag vor den Sommerferien um 2:35 Std. früher



**Montag - Freitag**

10																					
11																					
12																					
13	22 <sup>fs</sup>																				
14																					
15																					

Fahrwege mit Fahrzeit in Minuten



Am 24. und 31.12. Verkehr wie an Samstagen falls diese Tage nicht auf einen Sonntag fallen. Einschränkungen hierzu entnehmen Sie bitte der Tagespresse oder unter [www.rvv.de](http://www.rvv.de) Gültig ab 10.09.2024

**fs** = an Schultagen; am letzten Schultag vor den Weihnachts-, Oster- und Pfingstferien sowie am ersten Schultag nach den Sommerferien um 1:35 Std., am letzten Schultag vor den Sommerferien um 2:35 Std. früher



**Montag - Freitag**

10  
 11  
 12  
 13  
 14  
 15

36<sup>fS</sup>

Fahrwege mit Fahrzeit in Minuten

- Burglengenf. Gymnasium
- ▶ ● Abzw. Brunoder
- 0 Holzheim Widlthal
- 3 Wolfsegg Ortsmitte
- 4 Sillen
- 5 Stetten Kieferstraße
- 6 -Wolfsegger Str.
- 7 Wall Gem. Wolfsegg
- 9 Hohenwarth bei Wolfsegg
- 14 Abzw. Kaulhausen
- 19 Steinsberg Ortsmitte

Am 24. und 31.12. Verkehr wie an Samstagen falls diese Tage nicht auf einen Sonntag fallen. Einschränkungen hierzu entnehmen Sie bitte der Tagespresse oder unter [www.rvv.de](http://www.rvv.de) Gültig ab 10.09.2024

**fS** = an Schultagen; am letzten Schultag vor den Weihnachts-, Oster- und Pfingstferien sowie am ersten Schultag nach den Sommerferien um 1:35 Std., am letzten Schultag vor den Sommerferien um 2:35 Std. früher





**Montag - Freitag**

10  
11  
12  
13  
14  
15

36<sup>fs</sup>

Fahrwege mit Fahrzeit in Minuten

- Burglengenf. Gymnasium
- ▶ ● Holzheim Widlthal
- 3 Wolfsegg Ortsmitte
- 4 Sillen
- 5 Stetten Kieferstraße
- 6 -Wolfsegger Str.
- 7 Wall Gem. Wolfsegg
- 9 Hohenwarth bei Wolfsegg
- 14 Abzw. Kaulhausen
- 19 Steinsberg Ortsmitte

Am 24. und 31.12. Verkehr wie an Samstagen falls diese Tage nicht auf einen Sonntag fallen. Einschränkungen hierzu entnehmen Sie bitte der Tagespresse oder unter [www.rvv.de](http://www.rvv.de) Gültig ab 10.09.2024

**fs** = an Schultagen; am letzten Schultag vor den Weihnachts-, Oster- und Pfingstferien sowie am ersten Schultag nach den Sommerferien um 1:35 Std., am letzten Schultag vor den Sommerferien um 2:35 Std. früher



**Montag - Freitag**

10																				
11																				
12																				
13	39 <sup>fS</sup>																			
14																				
15																				

Fahrwege mit Fahrzeit in Minuten

- Burglengenf. Gymnasium
- ▶ ● Wolfsegg Ortsmitte
- 1 Sillen
- 2 Stetten Kieferstraße
- 3 -Wolfsegger Str.
- 4 Wall Gem. Wolfsegg
- 6 Hohenwarth bei Wolfsegg
- 11 Abzw. Kaulhausen
- 16 Steinsberg Ortsmitte

Am 24. und 31.12. Verkehr wie an Samstagen falls diese Tage nicht auf einen Sonntag fallen. Einschränkungen hierzu entnehmen Sie bitte der Tagespresse oder unter [www.rvv.de](http://www.rvv.de) Gültig ab 10.09.2024

**fS** = an Schultagen; am letzten Schultag vor den Weihnachts-, Oster- und Pfingstferien sowie am ersten Schultag nach den Sommerferien um 1:35 Std., am letzten Schultag vor den Sommerferien um 2:35 Std. früher



**Montag - Freitag**

<b>10</b>																					
<b>11</b>																					
<b>12</b>																					
<b>13</b>	<b>40<sup>fs</sup></b>																				
<b>14</b>																					
<b>15</b>																					

Fahrwege mit Fahrzeit in Minuten

- Burglengenf. Gymnasium
- ▶ ● Sillen
- 1 Stetten Kieferstraße
- 2 -Wolfsegger Str.
- 3 Wall Gem. Wolfsegg
- 5 Hohenwarth bei Wolfsegg
- 10 Abzw. Kaulhausen
- 15 Steinsberg Ortsmitte

Am 24. und 31.12. Verkehr wie an Samstagen falls diese Tage nicht auf einen Sonntag fallen. Einschränkungen hierzu entnehmen Sie bitte der Tagespresse oder unter [www.rvv.de](http://www.rvv.de) Gültig ab 10.09.2024

**fs** = an Schultagen; am letzten Schultag vor den Weihnachts-, Oster- und Pfingstferien sowie am ersten Schultag nach den Sommerferien um 1:35 Std., am letzten Schultag vor den Sommerferien um 2:35 Std. früher



**Montag - Freitag**

10																			
11																			
12																			
13	41 <sup>fs</sup>																		
14																			
15																			


Fahrwege mit Fahrzeit in Minuten

- Burglengenf. Gymnasium
- ▶ ● Stetten Kieferstraße
- 1 -Wolfsegger Str.
- 2 Wall Gem. Wolfsegg
- 4 Hohenwarth bei Wolfsegg
- 9 Abzw. Kaulhausen
- 14 Steinsberg Ortsmitte

Am 24. und 31.12. Verkehr wie an Samstagen falls diese Tage nicht auf einen Sonntag fallen. Einschränkungen hierzu entnehmen Sie bitte der Tagespresse oder unter [www.rvv.de](http://www.rvv.de) Gültig ab 10.09.2024

**fs** = an Schultagen; am letzten Schultag vor den Weihnachts-, Oster- und Pfingstferien sowie am ersten Schultag nach den Sommerferien um 1:35 Std., am letzten Schultag vor den Sommerferien um 2:35 Std. früher

**RVV** **42** ④ **Stetten Wolfsegger Str. Steig 2**  
 ▶ **Steinsberg Ortsmitte**

 Montag - Freitag	
10	
11	
12	
13	42 <sup>fs</sup>
14	
15	

Fahrwege mit Fahrzeit in Minuten

- Burglengenf. Gymnasium
- ▶ ● Stetten Wolfsegger Str.
- 1 Wall Gem. Wolfsegg
- 3 Hohenwarth bei Wolfsegg
- 8 Abzw. Kaulhausen
- 13 Steinsberg Ortsmitte

Am 24. und 31.12. Verkehr wie an Samstagen falls diese Tage nicht auf einen Sonntag fallen. Einschränkungen hierzu entnehmen Sie bitte der Tagespresse oder unter [www.rvv.de](http://www.rvv.de) Gültig ab 10.09.2024

**fs** = an Schultagen; am letzten Schultag vor den Weihnachts-, Oster- und Pfingstferien sowie am ersten Schultag nach den Sommerferien um 1:35 Std., am letzten Schultag vor den Sommerferien um 2:35 Std. früher



**Montag - Freitag**


10																			
11																			
12																			
13	43 <sup>fs</sup>																		
14																			
15																			

Fahrwege mit Fahrzeit in Minuten

- Burglengenf. Gymnasium
- ▶ ● Wall Gem. Wolfsegg
- 2 Hohenwarth bei Wolfsegg
- 7 Abzw. Kaulhausen
- 12 Steinsberg Ortsmitte

Am 24. und 31.12. Verkehr wie an Samstagen falls diese Tage nicht auf einen Sonntag fallen. Einschränkungen hierzu entnehmen Sie bitte der Tagespresse oder unter [www.rvv.de](http://www.rvv.de) Gültig ab 10.09.2024

**fs** = an Schultagen; am letzten Schultag vor den Weihnachts-, Oster- und Pfingstferien sowie am ersten Schultag nach den Sommerferien um 1:35 Std., am letzten Schultag vor den Sommerferien um 2:35 Std. früher

 Montag - Freitag	
10	
11	
12	
13	45 <sup>fs</sup>
14	
15	

Fahrwege mit Fahrzeit in Minuten

- Burglengenf. Gymnasium
- ● Hohenwarth bei Wolfsegg
- 5 Abzw. Kaulhausen
- 10 Steinsberg Ortsmitte

Am 24. und 31.12. Verkehr wie an Samstagen falls diese Tage nicht auf einen Sonntag fallen. Einschränkungen hierzu entnehmen Sie bitte der Tagespresse oder unter [www.rvv.de](http://www.rvv.de) Gültig ab 10.09.2024

**fs** = an Schultagen; am letzten Schultag vor den Weihnachts-, Oster- und Pfingstferien sowie am ersten Schultag nach den Sommerferien um 1:35 Std., am letzten Schultag vor den Sommerferien um 2:35 Std. früher