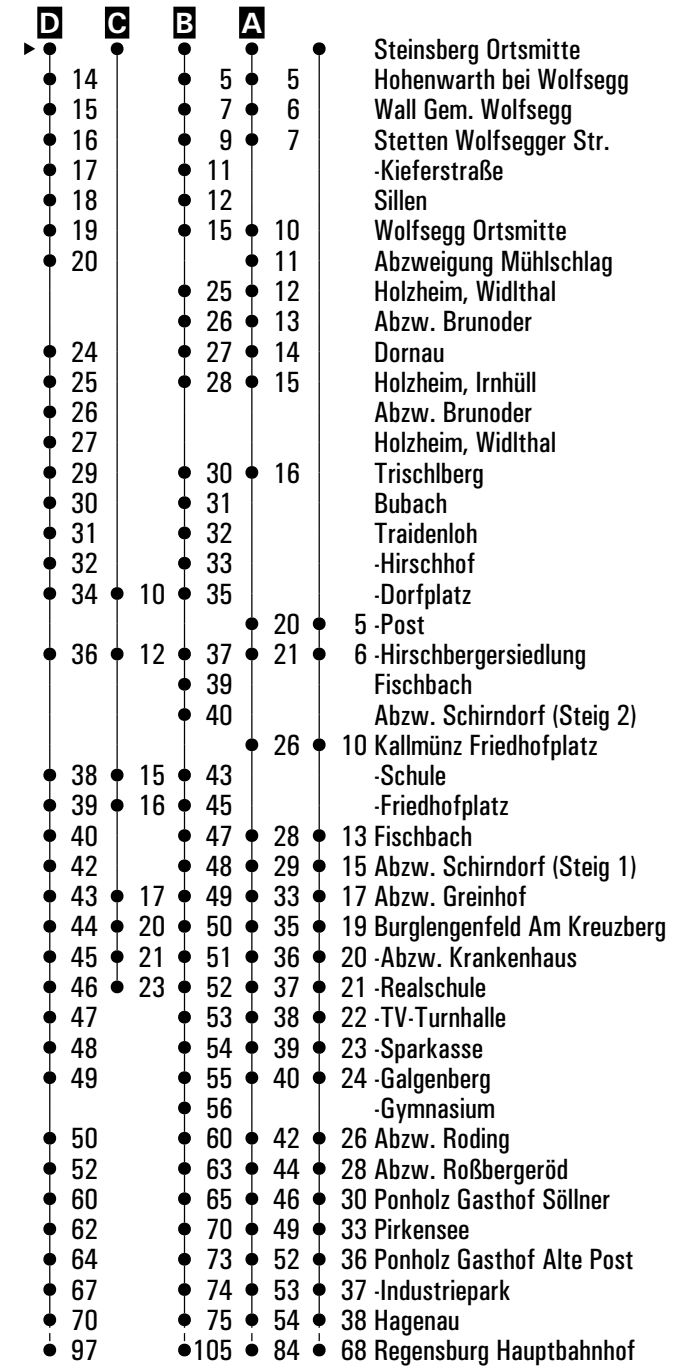


	Montag - Freitag						Samstag					
05												
06	15		45	B			46	D				
07	00	A sf	05	C	S							
08	50											
09												
10												
11												
12												
13												
14												
15												

Am 24. und 31.12. Verkehr wie an Samstagen falls diese Tage nicht auf einen Sonntag fallen. Gültig ab 12.09.2023
Einschränkungen hierzu entnehmen Sie bitte der Tagespresse oder unter www.rvv.de

A-D = Fahrwege **s** = nur an Schultagen **sf** = nur an schulfreien Tagen

Fahrwege mit Fahrzeit in Minuten





42

H Hohenwarth bei Wolfsegg Steig 2 ▶ Regensburg Hauptbahnhof

Fahrwege mit Fahrzeit in Minuten

	Montag - Freitag					Samstag				
05										
06	50 ^A									
07	05 ^{sf}					00 ^B				
08										
09										
10										
11										
12										
13										
14										

- B** 1 Hohenwarth bei Wolfsegg
- 2 1 Wall Gem. Wolfsegg
- 3 2 Stetten Wolfsegger Str.
- 4 -Kieferstraße
- 5 Sillen
- 6 5 Wolfsegg Ortsmitte
- 7 6 Abzweigung Mühlschlag
- 8 7 Holzheim, Widlthal
- 9 8 Abzw. Brunoder
- 10 9 Dornau
- 11 10 Holzheim, Irnhüll
- 12 Abzw. Brunoder
- 13 Holzheim, Widlthal
- 15 25 11 Trischlberg
- 16 26 Bubach
- 17 27 Traidenloh
- 18 28 -Hirschhof
- 20 30 -Dorfplatz
- 22 32 15 -Post
- 34 16 -Hirschbergersiedlung
- 35 Fischbach
- 38 21 Kallmünz Friedhofplatz
- 40 -Schule
- 42 23 Fischbach
- 43 24 Abzw. Schirndorf (Steig 1)
- 44 28 Abzw. Greinhof
- 45 30 Burglengenfeld Am Kreuzberg
- 46 31 -Abzw. Krankenhaus
- 47 32 -Realschule
- 48 33 -TV-Turnhalle
- 49 34 -Sparkasse
- 50 35 -Galgenberg
- 51 -Gymnasium
- 55 37 Abzw. Roding
- 58 39 Abzw. Roßbergeröd
- 60 41 Ponholz Gasthof Söllner
- 65 44 Pirkensee
- 68 47 Ponholz Gasthof Alte Post
- 69 48 -Industriepark
- 70 49 Hagenau
- 83 100 79 Regensburg Hauptbahnhof

Am 24. und 31.12. Verkehr wie an Samstagen falls diese Tage nicht auf einen Sonntag fallen. Einschränkungen hierzu entnehmen Sie bitte der Tagespresse oder unter www.rvv.de Gültig ab 12.09.2023

A - B = Fahrwege **s** = nur an Schultagen **sf** = nur an schulfreien Tagen

	Montag - Freitag							Samstag						
05														
06	52 ^A _s													
07	06 ^{sf}							01 ^B						
08														
09														
10														
11														
12														
13														
14														

- B** ○ Steinsberg Ortsmitte
- 1 Wall Gem. Wolfsegg
- 2 1 Stetten Wolfsegger Str.
- 3 ● 4 -Kieferstraße
- 4 ● 5 Sillen
- 5 ● 8 4 Wolfsegg Ortsmitte
- 18 ● 5 Abzweigung Mühlschlag
- 19 ● 6 Holzheim, Widlthal
- 20 ● 7 Abzw. Brunoder
- 9 ● 20 8 Dornau
- 10 ● 21 9 Holzheim, Irnhüll
- 11 Abzw. Brunoder
- 12 Holzheim, Widlthal
- 14 ● 23 10 Trischlberg
- 15 ● 24 Bubach
- 16 ● 25 Traidenloh
- 17 ● 26 -Hirschhof
- 19 ● 28 -Dorfplatz
- 14 -Post
- 21 ● 30 15 -Hirschbergersiedlung
- 32 Fischbach
- 33 Abzw. Schirndorf (Steig 2)
- 20 Kallmünz Friedhofplatz
- 23 ● 36 -Schule
- 24 ● 38 -Friedhofplatz
- 25 ● 40 22 Fischbach
- 27 ● 41 23 Abzw. Schirndorf (Steig 1)
- 28 ● 42 27 Abzw. Greinhof
- 29 ● 43 29 Burglengenfeld Am Kreuzberg
- 30 ● 44 30 -Abzw. Krankenhaus
- 31 ● 45 31 -Realschule
- 32 ● 46 32 -TV-Turnhalle
- 33 ● 47 33 -Sparkasse
- 34 ● 48 34 -Galgenberg
- 49 -Gymnasium
- 35 ● 53 36 Abzw. Roding
- 37 ● 56 38 Abzw. Roßbergeröd
- 45 ● 58 40 Ponholz Gasthof Söllner
- 47 ● 63 43 Pirkensee
- 49 ● 66 46 Ponholz Gasthof Alte Post
- 52 ● 67 47 -Industriepark
- 55 ● 68 48 Hagenau
- 56 ● 70 50 Diesenbach Abzweigung
- 57 ● 71 51 Regenstauf Am Gr. Weg
- 82 ● 98 78 Regensburg Hauptbahnhof

Am 24. und 31.12. Verkehr wie an Samstagen falls diese Tage nicht auf einen Sonntag fallen. Einschränkungen hierzu entnehmen Sie bitte der Tagespresse oder unter www.rvv.de Gültig ab 12.09.2023

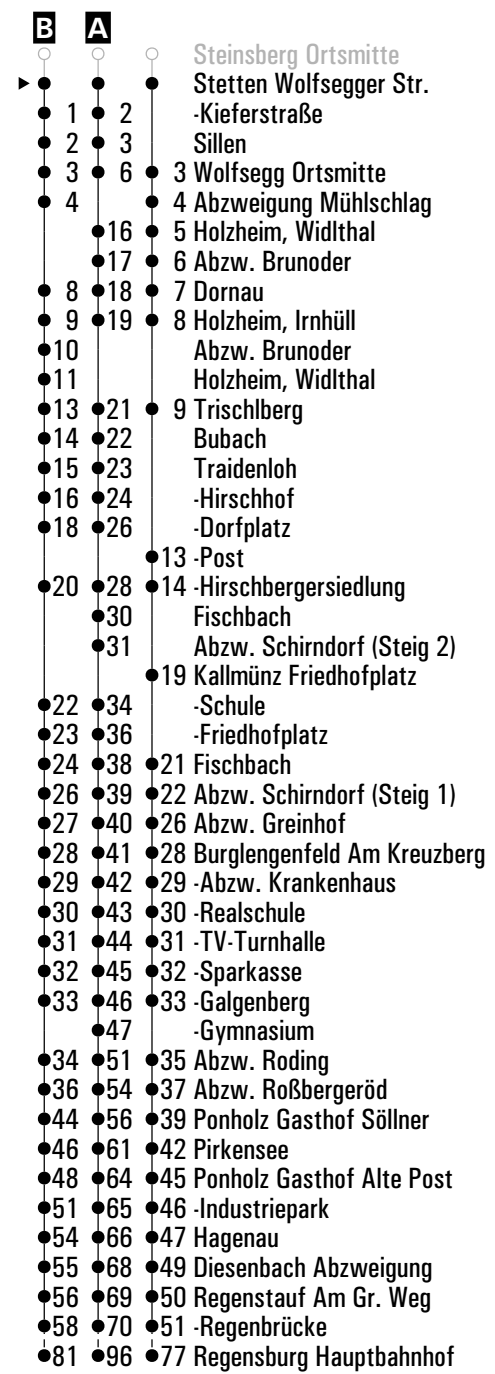
A - B = Fahrwege **s** = nur an Schultagen **sf** = nur an schulfreien Tagen

	Montag - Freitag							Samstag						
05														
06	54	A												
07	07	s						02	B					
08														
09														
10														
11														
12														
13														
14														

Am 24. und 31.12. Verkehr wie an Samstagen falls diese Tage nicht auf einen Sonntag fallen. Einschränkungen hierzu entnehmen Sie bitte der Tagespresse oder unter www.rvv.de Gültig ab 12.09.2023

A - B = Fahrwege **s** = nur an Schultagen **sf** = nur an schulfreien Tagen

Fahrwege mit Fahrzeit in Minuten



	Montag - Freitag							Samstag						
05														
06	56 ^s													
07								03 ^A						
08														
09														
10														
11														
12														
13														
14														

- A** ○ Stetten Kieferstraße
- 1 Sillen
- 2 4 Wolfsegg Ortsmitte
- 3 Abzweigung Mühlschlag
- 14 Holzheim, Widthal
- 15 Abzw. Brunoder
- 7 16 Dornau
- 8 17 Holzheim, Irnhüll
- 9 Abzw. Brunoder
- 10 Holzheim, Widthal
- 12 19 Trischlberg
- 13 20 Bubach
- 14 21 Traidenloh
- 15 22 -Hirschhof
- 17 24 -Dorfplatz
- 19 26 -Hirschbergersiedlung
- 28 Fischbach
- 29 Abzw. Schirndorf (Steig 2)
- 21 32 Kallmünz Schule
- 22 34 -Friedhofplatz
- 23 36 Fischbach
- 25 37 Abzw. Schirndorf (Steig 1)
- 26 38 Abzw. Greinhof
- 27 39 Burglengenfeld Am Kreuzberg
- 28 40 -Abzw. Krankenhaus
- 29 41 -Realschule
- 30 42 -TV-Turnhalle
- 31 43 -Sparkasse
- 32 44 -Galgenberg
- 45 -Gymnasium
- 33 49 Abzw. Roding
- 35 52 Abzw. Roßbergeröd
- 43 54 Ponholz Gasthof Söllner
- 45 59 Pirkensee
- 47 62 Ponholz Gasthof Alte Post
- 50 63 -Industriepark
- 53 64 Hagenau
- 54 66 Diesenbach Abzweigung
- 55 67 Regenstauf Am Gr. Weg
- 57 68 -Regenbrücke
- 58 69 -Post
- 59 70 -Bayernstr.
- 60 71 Brenthal
- 61 72 Neuhof Gem. Zeitlarn
- 80 94 Regensburg Hauptbahnhof

Am 24. und 31.12. Verkehr wie an Samstagen falls diese Tage nicht auf einen Sonntag fallen. Einschränkungen hierzu entnehmen Sie bitte der Tagespresse oder unter www.rvv.de Gültig ab 12.09.2023

A = fährt A **s** = nur an Schultagen

	Montag - Freitag							Samstag						
05														
06	57 ^s													
07								04 ^A						
08														
09														
10														
11														
12														
13														
14														

- A** ○ Steinsberg Ortsmitte
- Sillen
- 1 ● 3 Wolfsegg Ortsmitte
- 2 ● Abzweigung Mühlschlag
- 13 Holzheim, Widlthal
- 14 Abzw. Brunoder
- 6 ● 15 Dornau
- 7 ● 16 Holzheim, Irnhüll
- 8 ● Abzw. Brunoder
- 9 ● Holzheim, Widlthal
- 11 ● 18 Trischlberg
- 12 ● 19 Bubach
- 13 ● 20 Traidenloh
- 14 ● 21 -Hirschhof
- 16 ● 23 -Dorfplatz
- 18 ● 25 -Hirschbergersiedlung
- 27 Fischbach
- 28 Abzw. Schirndorf (Steig 2)
- 20 ● 31 Kallmünz Schule
- 21 ● 33 -Friedhofplatz
- 22 ● 35 Fischbach
- 24 ● 36 Abzw. Schirndorf (Steig 1)
- 25 ● 37 Abzw. Greinhof
- 26 ● 38 Burglengenfeld Am Kreuzberg
- 27 ● 39 -Abzw. Krankenhaus
- 28 ● 40 -Realschule
- 29 ● 41 -TV-Turnhalle
- 30 ● 42 -Sparkasse
- 31 ● 43 -Galgenberg
- 44 -Gymnasium
- 32 ● 48 Abzw. Roding
- 34 ● 51 Abzw. Roßbergeröd
- 42 ● 53 Ponholz Gasthof Söllner
- 44 ● 58 Pirkensee
- 46 ● 61 Ponholz Gasthof Alte Post
- 49 ● 62 -Industriepark
- 52 ● 63 Hagenau
- 53 ● 65 Diesenbach Abzweigung
- 54 ● 66 Regenstauf Am Gr. Weg
- 56 ● 67 -Regenbrücke
- 57 ● 68 -Post
- 58 ● 69 -Bayernstr.
- 59 ● 70 Brennthal
- 60 ● 71 NeuhoF Gem. Zeitlarn
- 61 ● 72 Zeitlarn Hochstetten
- 61 ● 72 -Mitterfeld
- 79 ● 93 Regensburg Hauptbahnhof

Am 24. und 31.12. Verkehr wie an Samstagen falls diese Tage nicht auf einen Sonntag fallen. Einschränkungen hierzu entnehmen Sie bitte der Tagespresse oder unter www.rvv.de Gültig ab 12.09.2023

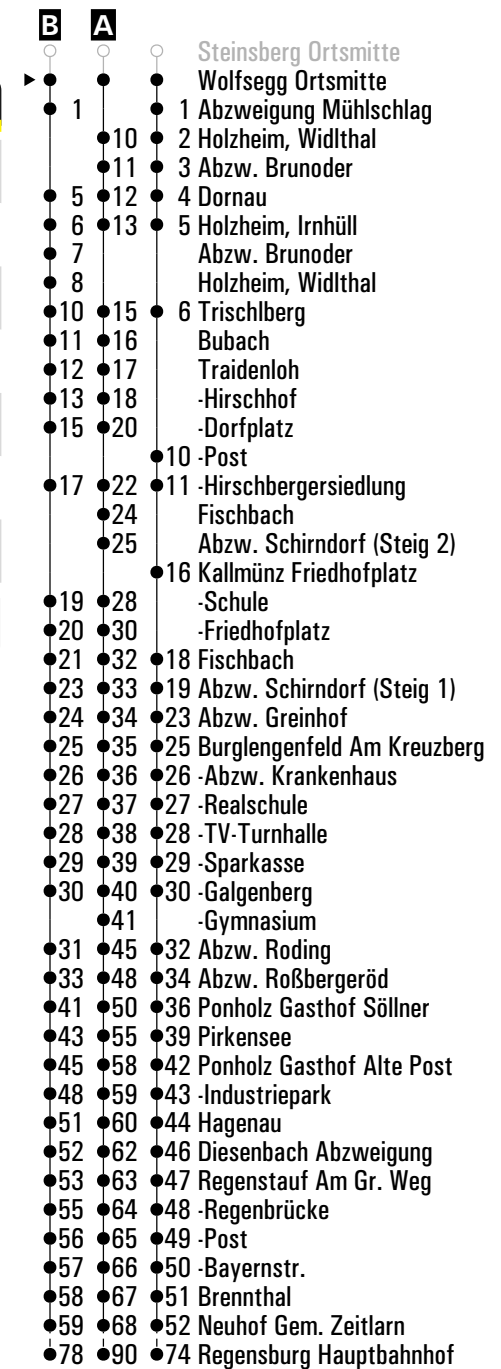
A = fährt A **s** = nur an Schultagen

	Montag - Freitag							Samstag						
05														
06														
07	00 ^A _s	10 ^{sf}						05 ^B						
08														
09														
10														
11														

Am 24. und 31.12. Verkehr wie an Samstagen falls diese Tage nicht auf einen Sonntag fallen. Einschränkungen hierzu entnehmen Sie bitte der Tagespresse oder unter www.rvv.de Gültig ab 12.09.2023

A - B = Fahrwege **s** = nur an Schultagen **sf** = nur an schulfreien Tagen

Fahrwege mit Fahrzeit in Minuten





Montag - Freitag

05																				
06																				
07	00 ^s																			
08																				
09																				
10																				
11																				

Fahrwege mit Fahrzeit in Minuten

- ▶ Mühlschlag
- 3 Krachenhausen
- 10 Fischbach
- 11 Abzw. Schirndorf
- 13 Kallmünz Schule
- 14 -Friedhofplatz

Am 24. und 31.12. Verkehr wie an Samstagen falls diese Tage nicht auf einen Sonntag fallen. Einschränkungen hierzu entnehmen Sie bitte der Tagespresse oder unter www.rvv.de Gültig ab 12.09.2023

s = nur an Schultagen

	Montag - Freitag							Samstag						
05														
06														
07	11 ^{sf}							06 ^A						
08														
09														
10														
11														

Am 24. und 31.12. Verkehr wie an Samstagen falls diese Tage nicht auf einen Sonntag fallen. Einschränkungen hierzu entnehmen Sie bitte der Tagespresse oder unter www.rvv.de Gültig ab 12.09.2023

A = fährt A

sf = nur an schulfreien Tagen

- A** ○ Steinsberg Ortsmitte
- Abzweigung Mühlschlag
- 1 Holzheim, Widlthal
- 2 Abzw. Brunoder
- 3 Dornau
- 4 Holzheim, Irnhüll
- 6 Abzw. Brunoder
- 7 Holzheim, Widlthal
- 9 5 Trischlberg
- 10 Bubach
- 11 Traidenloh
- 12 -Hirschhof
- 14 -Dorfplatz
- 9 -Post
- 16 10 -Hirschbergersiedlung
- 15 Kallmünz Friedhofplatz
- 18 -Schule
- 19 -Friedhofplatz
- 20 17 Fischbach
- 22 18 Abzw. Schirndorf
- 23 22 Abzw. Greinhof
- 24 24 Burglengenfeld Am Kreuzberg
- 25 25 -Abzw. Krankenhaus
- 26 26 -Realschule
- 27 27 -TV-Turnhalle
- 28 28 -Sparkasse
- 29 29 -Galgenberg
- 30 31 Abzw. Roding
- 32 33 Abzw. Roßbergeröd
- 40 35 Ponholz Gasthof Söllner
- 42 38 Pirkensee
- 44 41 Ponholz Gasthof Alte Post
- 47 42 -Industriepark
- 50 43 Hagenau
- 51 45 Diesenbach Abzweigung
- 52 46 Regenstauf Am Gr. Weg
- 54 47 -Regenbrücke
- 55 48 -Post
- 56 49 -Bayernstr.
- 57 50 Brennthal
- 58 51 Neuhof Gem. Zeitlarn
- 59 52 Zeitlarn Hochstetten
- 59 52 -Mitterfeld
- 60 53 -Siedlung
- 61 54 -Ortsmitte
- 62 55 -Abzw. Ödenthal
- 63 59 Rgbg. Gallingskofen/Hochmuth
- 77 73 -Hauptbahnhof

Haltestelle

Montag - Freitag

S

Krachenhausen	07:03																		
Fischbach	07:10																		
Abzw. Schirndorf	07:11																		
Kallmünz Schule	07:13																		
Kallmünz Friedhofplatz	07:14																		

Am 24. und 31.12. Verkehr wie an Samstagen falls diese Tage nicht auf einen Sonntag fallen. Einschränkungen hierzu entnehmen Sie bitte der Tagespresse oder unter www.rvv.de

Gültig ab 12. September 2023

S = nur an Schultagen



Montag - Freitag

05													
06													
07	10 ^A _s	12 ^{sf}											
08													
09													
10													
11													

Am 24. und 31.12. Verkehr wie an Samstagen falls diese Tage nicht auf einen Sonntag fallen. Einschränkungen hierzu entnehmen Sie bitte der Tagespresse oder unter www.rvv.de Gültig ab 12.09.2023

A = fährt A

s = nur an Schultagen

sf = nur an schulfreien Tagen

Fahrwege mit Fahrzeit in Minuten

- **A**
- Steinsberg Ortsmitte
- 1 Holzheim, Widlthal
- 1 1 Abzw. Brunoder
- 2 2 Dornau
- 3 3 Holzheim, Irnhüll
- 5 4 Trischlberg
- 6 Bubach
- 7 Traidenloh
- 8 -Hirschhof
- 10 -Dorfplatz
- 8 -Post
- 12 9 -Hirschbergersiedlung
- 14 Fischbach
- 15 Abzw. Schirndorf (Steig 2)
- 14 Kallmünz Friedhofplatz
- 18 -Schule
- 20 -Friedhofplatz
- 22 16 Fischbach
- 23 17 Abzw. Schirndorf (Steig 1)
- 24 21 Abzw. Greinhof
- 25 23 Burglengenfeld Am Kreuzberg
- 26 24 -Abzw. Krankenhaus
- 27 25 -Realschule
- 28 26 -TV-Turnhalle
- 29 27 -Sparkasse
- 30 28 -Galgenberg
- 31 -Gymnasium
- 35 30 Abzw. Roding
- 38 32 Abzw. Roßbergeröd
- 40 34 Ponholz Gasthof Söllner
- 45 37 Pirkensee
- 48 40 Ponholz Gasthof Alte Post
- 49 41 -Industriepark
- 50 42 Hagenau
- 52 44 Diesenbach Abzweigung
- 53 45 Regenstein Am Gr. Weg
- 54 46 -Regenbrücke
- 55 47 -Post
- 56 48 -Bayernstr.
- 57 49 Brennthal
- 58 50 Neuhof Gem. Zeitlarn
- 59 51 Zeitlarn Hochstetten
- 59 51 -Mitterfeld
- 60 52 -Siedlung
- 61 53 -Ortsmitte
- 62 54 -Abzw. Ödenthal
- 66 58 Rgbg. Gallingkofen/Hochmuth
- 80 72 -Hauptbahnhof

Montag - Freitag	
05	
06	
07	11 ^A 13 ^{sf}
08	
09	
10	
11	

Am 24. und 31.12. Verkehr wie an Samstagen falls diese Tage nicht auf einen Sonntag fallen. Einschränkungen hierzu entnehmen Sie bitte der Tagespresse oder unter www.rvv.de Gültig ab 12.09.2023

A = fährt A **s** = nur an Schultagen **sf** = nur an schulfreien Tagen

- A** ○ Steinsberg Ortsmitte
- Abzw. Brunoder
- 1 1 Dornau
- 2 2 Holzheim, Irnhüll
- 4 3 Trischlberg
- 5 Bubach
- 6 Traidenloh
- 7 -Hirschhof
- 9 -Dorfplatz
- 7 -Post
- 11 8 -Hirschbergersiedlung
- 13 Fischbach
- 14 Abzw. Schirndorf (Steig 2)
- 13 Kallmünz Friedhofplatz
- 17 -Schule
- 19 -Friedhofplatz
- 21 15 Fischbach
- 22 16 Abzw. Schirndorf (Steig 1)
- 23 20 Abzw. Greinhof
- 24 22 Burglengenfeld Am Kreuzberg
- 25 23 -Abzw. Krankenhaus
- 26 24 -Realschule
- 27 25 -TV-Turnhalle
- 28 26 -Sparkasse
- 29 27 -Galgenberg
- 30 -Gymnasium
- 34 29 Abzw. Roding
- 37 31 Abzw. Roßbergeröd
- 39 33 Ponholz Gasthof Söllner
- 44 36 Pirkensee
- 47 39 Ponholz Gasthof Alte Post
- 48 40 -Industriepark
- 49 41 Hagenau
- 51 43 Diesenbach Abzweigung
- 52 44 Regenstauf Am Gr. Weg
- 53 45 -Regenbrücke
- 54 46 -Post
- 55 47 -Bayernstr.
- 56 48 Brennthal
- 57 49 Neuhof Gem. Zeitlarn
- 58 50 Zeitlarn Hochstetten
- 58 50 -Mitterfeld
- 59 51 -Siedlung
- 60 52 -Ortsmitte
- 61 53 -Abzw. Ödenthal
- 65 57 Rgbg. Gallingkofen/Hochmuth
- 66 58 -Amberger Straße
- 79 71 -Hauptbahnhof

**Samstag**05
06
07
08
09
10
11
12
13
14
15
16

12

Am 24. und 31.12. Verkehr wie an Samstagen falls diese Tage nicht auf einen Sonntag fallen. Einschränkungen hierzu entnehmen Sie bitte der Tagespresse oder unter www.rvv.de

Fahrwege mit Fahrzeit in Minuten

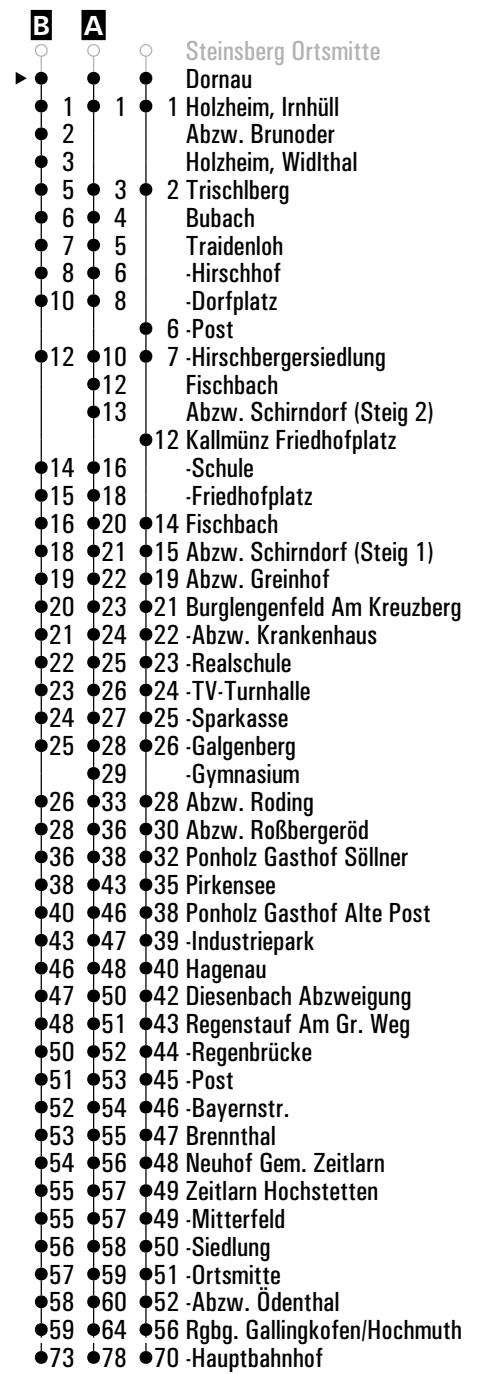
- Steinsberg Ortsmitte
- ▶ ● Abzw. Brunoder
- 1 Holzheim, Widlthal
- 3 Trischlberg
- 4 Bubach
- 5 Traidenloh
- 6 -Hirschhof
- 8 -Dorfplatz
- 10 -Hirschbergersiedlung
- 12 Kallmünz Schule
- 13 -Friedhofplatz
- 14 Fischbach
- 16 Abzw. Schirndorf
- 17 Abzw. Greinhof
- 18 Burglengenfeld Am Kreuzberg
- 19 -Abzw. Krankenhaus
- 20 -Realschule
- 21 -TV-Turnhalle
- 22 -Sparkasse
- 23 -Galgenberg
- 24 Abzw. Roding
- 26 Abzw. Roßbergeröd
- 34 Ponholz Gasthof Söllner
- 36 Pirkensee
- 38 Ponholz Gasthof Alte Post
- 41 -Industriepark
- 44 Hagenau
- 45 Diesenbach Abzweigung
- 46 Regenstauf Am Gr. Weg
- 48 -Regenbrücke
- 49 -Post
- 50 -Bayernstr.
- 51 Brenthal
- 52 Neuhof Gem. Zeitlarn
- 53 Zeitlarn Hochstetten
- 53 -Mitterfeld
- 54 -Siedlung
- 55 -Ortsmitte
- 56 -Abzw. Ödenthal
- 57 Rgbg. Gallingkofen/Hochmuth
- 58 -Amberger Straße
- 61 -Nordgaustraße
- 63 -Donaustauer Straße
- 65 -Weichs-DEZ
- 66 -Weißenburgstraße
- 67 -Stobäusplatz
- 69 -Landshuter Straße/Klier
- 71 -Hauptbahnhof

	Montag - Freitag							Samstag						
05														
06														
07	12 ^A _s		14 ^{sf}					10 ^B						
08														
09														
10														
11														

Am 24. und 31.12. Verkehr wie an Samstagen falls diese Tage nicht auf einen Sonntag fallen. Einschränkungen hierzu entnehmen Sie bitte der Tagespresse oder unter www.rvv.de Gültig ab 12.09.2023

A - B = Fahrwege **s** = nur an Schultagen **sf** = nur an schulfreien Tagen

Fahrwege mit Fahrzeit in Minuten

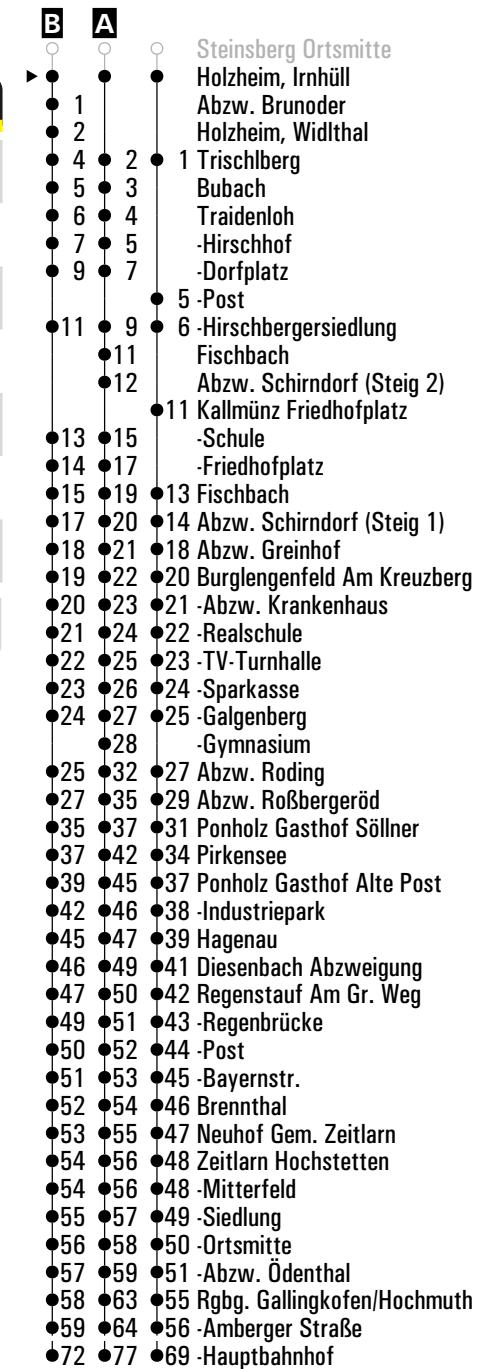


	Montag - Freitag							Samstag						
05														
06														
07		13 ^A _s		15 ^{sf}						11 ^B				
08														
09														
10														
11														

Am 24. und 31.12. Verkehr wie an Samstagen falls diese Tage nicht auf einen Sonntag fallen. Einschränkungen hierzu entnehmen Sie bitte der Tagespresse oder unter www.rvv.de Gültig ab 12.09.2023

A - B = Fahrwege **s** = nur an Schultagen **sf** = nur an schulfreien Tagen

Fahrwege mit Fahrzeit in Minuten





Samstag

05																				
06																				
07	13																			
08																				
09																				
10																				
11																				
12																				
13																				
14																				
15																				
16																				

- Steinsberg Ortsmitte
- ▶ ● Holzheim, Widlthal
- 2 Trischlberg
- 3 Bubach
- 4 Traidenloh
- 5 -Hirschhof
- 7 -Dorfplatz
- 9 -Hirschbergersiedlung
- 11 Kallmünz Schule
- 12 -Friedhofplatz
- 13 Fischbach
- 15 Abzw. Schirndorf
- 16 Abzw. Greinhof
- 17 Burglengenfeld Am Kreuzberg
- 18 -Abzw. Krankenhaus
- 19 -Realschule
- 20 -TV-Turnhalle
- 21 -Sparkasse
- 22 -Galgenberg
- 23 Abzw. Roding
- 25 Abzw. Roßbergeröd
- 33 Ponholz Gasthof Söllner
- 35 Pirkensee
- 37 Ponholz Gasthof Alte Post
- 40 -Industriepark
- 43 Hagenau
- 44 Diesenbach Abzweigung
- 45 Regenstauf Am Gr. Weg
- 47 -Regenbrücke
- 48 -Post
- 49 -Bayernstr.
- 50 Brennthal
- 51 Neuhof Gem. Zeitlarn
- 52 Zeitlarn Hochstetten
- 52 -Mitterfeld
- 53 -Siedlung
- 54 -Ortsmitte
- 55 -Abzw. Ödenthal
- 56 Rbg. Gallingkofen/Hochmuth
- 57 -Amberger Straße
- 60 -Nordgaustraße
- 62 -Donaustauer Straße
- 64 -Weichs-DEZ
- 65 -Weißenburgstraße
- 66 -Stobäusplatz
- 68 -Landshuter Straße/Klier
- 70 -Hauptbahnhof

Am 24. und 31.12. Verkehr wie an Samstagen falls diese Tage nicht auf einen Sonntag fallen. Einschränkungen hierzu entnehmen Sie bitte der Tagespresse oder unter www.rvv.de Gültig ab 12.09.2023



Montag - Freitag

Samstag

05																	
06																	
07	15 ^A _S	16 ^{sf}								15 ^B							
08																	
09																	
10																	
11																	

Am 24. und 31.12. Verkehr wie an Samstagen falls diese Tage nicht auf einen Sonntag fallen. Einschränkungen hierzu entnehmen Sie bitte der Tagespresse oder unter www.rvv.de Gültig ab 12.09.2023

A - B = Fahrwege **s** = nur an Schultagen **sf** = nur an schulfreien Tagen

Fahrwege mit Fahrzeit in Minuten

- B** ○ Steinsberg Ortsmitte
- Trischlberg
- Bubach
- 1 1 Traidenloh
- 2 2 -Hirschhof
- 3 3 -Dorfplatz
- 5 5 -Post
- 7 7 4 -Post
- 9 9 5 -Hirschbergersiedlung
- 10 10 Fischbach
- 13 13 Abzw. Schirndorf (Steig 2)
- 15 15 Abzw. Schirndorf (Steig 1)
- 17 17 Kallmünz Friedhofplatz
- 18 18 -Schule
- 19 19 -Friedhofplatz
- 20 20 Fischbach
- 21 21 13 Abzw. Schirndorf (Steig 1)
- 22 22 17 Abzw. Greinhof
- 23 23 19 Burglengenfeld Am Kreuzberg
- 24 24 20 -Abzw. Krankenhaus
- 25 25 21 -Realschule
- 26 26 22 -TV-Turnhalle
- 27 27 23 -Sparkasse
- 28 28 24 -Galgenberg
- 29 29 -Gymnasium
- 30 30 26 Abzw. Roding
- 31 31 33 28 Abzw. Roßbergeröd
- 32 32 35 30 Ponzholz Gasthof Söllner
- 33 33 40 33 Pirkensee
- 34 34 43 36 Ponzholz Gasthof Alte Post
- 35 35 44 37 -Industriepark
- 36 36 45 38 Hagenau
- 37 37 47 40 Diesenbach Abzweigung
- 38 38 48 41 Regenstauf Am Gr. Weg
- 39 39 49 42 -Regenbrücke
- 40 40 50 43 -Post
- 41 41 51 44 -Bayernstr.
- 42 42 52 45 Brennthal
- 43 43 53 46 Neuhoof Gem. Zeitlarn
- 44 44 54 47 Zeitlarn Hochstetten
- 45 45 55 47 -Mitterfeld
- 46 46 56 48 -Siedlung
- 47 47 57 49 -Ortsmitte
- 48 48 61 50 -Abzw. Ödenthal
- 49 49 62 54 Rgbg. Gallingskofen/Hochmuth
- 50 50 63 55 -Amberger Straße
- 51 51 64 57 -Nordgaustraße
- 52 52 65 58 -Donaustauer Straße
- 53 53 66 59 -Weichs-DEZ
- 54 54 68 61 -Weißenburgstraße
- 55 55 75 68 -Hauptbahnhof

	Montag - Freitag							Samstag						
05														
06														
07	16 ^s							16 ^A						
08														
09														
10														
11														

Am 24. und 31.12. Verkehr wie an Samstagen falls diese Tage nicht auf einen Sonntag fallen. Einschränkungen hierzu entnehmen Sie bitte der Tagespresse oder unter www.rvv.de Gültig ab 12.09.2023

A = fährt A **s** = nur an Schultagen

- A** ○ Steinsberg Ortsmitte
- Bubach
- 1 ● 1 Traidenloh
- 2 ● 2 -Hirschhof
- 4 ● 4 -Dorfplatz
- 6 ● 6 -Hirschbergersiedlung
- 8 ● 8 Fischbach
- 9 ● 9 Abzw. Schirndorf (Steig 2)
- 8 ● 12 Kallmünz Schule
- 9 ● 14 -Friedhofplatz
- 10 ● 16 Fischbach
- 12 ● 17 Abzw. Schirndorf (Steig 1)
- 13 ● 18 Abzw. Greinhof
- 14 ● 19 Burglengenfeld Am Kreuzberg
- 15 ● 20 -Abzw. Krankenhaus
- 16 ● 21 -Realschule
- 17 ● 22 -TV-Turnhalle
- 18 ● 23 -Sparkasse
- 19 ● 24 -Galgenberg
- 20 ● 25 -Gymnasium
- 20 ● 29 Abzw. Roding
- 22 ● 32 Abzw. Roßbergeröd
- 30 ● 34 Ponholz Gasthof Söllner
- 32 ● 39 Pirkensee
- 34 ● 42 Ponholz Gasthof Alte Post
- 37 ● 43 -Industriepark
- 40 ● 44 Hagenau
- 41 ● 46 Diesenbach Abzweigung
- 42 ● 47 Regenstau Am Gr. Weg
- 44 ● 48 -Regenbrücke
- 45 ● 49 -Post
- 46 ● 50 -Bayernstr.
- 47 ● 51 Brennthal
- 48 ● 52 Neuhof Gem. Zeitlarn
- 49 ● 53 Zeitlarn Hochstetten
- 49 ● 53 -Mitterfeld
- 50 ● 54 -Siedlung
- 51 ● 55 -Ortsmitte
- 52 ● 56 -Abzw. Ödenthal
- 53 ● 60 Rgbg. Gallingkofen/Hochmuth
- 54 ● 61 -Amberger Straße
- 57 ● 63 -Nordgaustraße
- 59 ● 64 -Donaustauer Straße
- 61 ● 65 -Weichs-DEZ
- 62 ● 67 -Weißenburgstraße
- 63 ● 69 -Stobäusplatz
- 65 ● 71 -Landshuter Straße/Klier
- 67 ● 74 -Hauptbahnhof

	Montag - Freitag							Samstag						
05														
06														
07	17 ^s							17 ^A						
08														
09														
10														
11														

Am 24. und 31.12. Verkehr wie an Samstagen falls diese Tage nicht auf einen Sonntag fallen. Einschränkungen hierzu entnehmen Sie bitte der Tagespresse oder unter www.rvv.de Gültig ab 12.09.2023

A = fährt A **s** = nur an Schultagen

- A** ○ Stainsberg Ortsmitte
- Traidenloh
- 1 ● 1 -Hirschhof
- 3 ● 3 -Dorfplatz
- 5 ● 5 -Hirschbergersiedlung
- 7 ● 7 Fischbach
- 8 ● 8 Abzw. Schirndorf (Steig 2)
- 7 ● 11 Kallmünz Schule
- 8 ● 13 -Friedhofplatz
- 9 ● 15 Fischbach
- 11 ● 16 Abzw. Schirndorf (Steig 1)
- 12 ● 17 Abzw. Greinhof
- 13 ● 18 Burglengenfeld Am Kreuzberg
- 14 ● 19 -Abzw. Krankenhaus
- 15 ● 20 -Realschule
- 16 ● 21 -TV-Turnhalle
- 17 ● 22 -Sparkasse
- 18 ● 23 -Galgenberg
- 24 ● 24 -Gymnasium
- 19 ● 28 Abzw. Roding
- 21 ● 31 Abzw. Roßbergeröd
- 29 ● 33 Ponholz Gasthof Söllner
- 31 ● 38 Pirkensee
- 33 ● 41 Ponholz Gasthof Alte Post
- 36 ● 42 -Industriepark
- 39 ● 43 Hagenau
- 40 ● 45 Diesenbach Abzweigung
- 41 ● 46 Regenstauf Am Gr. Weg
- 43 ● 47 -Regenbrücke
- 44 ● 48 -Post
- 45 ● 49 -Bayernstr.
- 46 ● 50 Brenthal
- 47 ● 51 Neuhof Gem. Zeitlarn
- 48 ● 52 Zeitlarn Hochstetten
- 48 ● 52 -Mitterfeld
- 49 ● 53 -Siedlung
- 50 ● 54 -Ortsmitte
- 51 ● 55 -Abzw. Ödenthal
- 52 ● 59 Rgbg. Gallingkofen/Hochmuth
- 53 ● 60 -Amberger Straße
- 56 ● 62 -Nordgaustraße
- 58 ● 63 -Donaustafer Straße
- 60 ● 64 -Weichs-DEZ
- 61 ● 66 -Weißenburgstraße
- 62 ● 68 -Stobäusplatz
- 64 ● 70 -Landshuter Straße/Klier
- 66 ● 73 -Hauptbahnhof

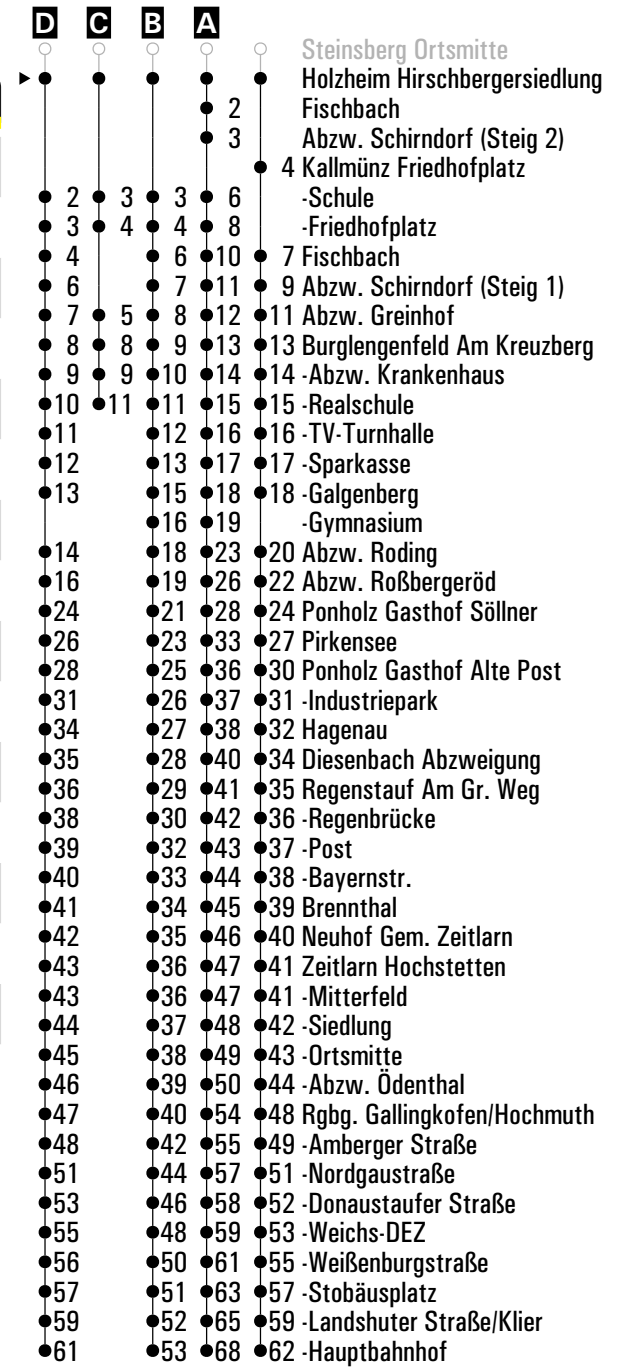
	Montag - Freitag							Samstag						
05														
06														
07	18 ^s							18 ^A						
08														
09														
10														
11														

Am 24. und 31.12. Verkehr wie an Samstagen falls diese Tage nicht auf einen Sonntag fallen. Einschränkungen hierzu entnehmen Sie bitte der Tagespresse oder unter www.rvv.de Gültig ab 12.09.2023

A = fährt A **s** = nur an Schultagen

- A** ○ Steinsberg Ortsmitte
- Hirschhof
- 2 ● 2 -Dorfplatz
- 4 ● 4 -Hirschbergersiedlung
- 6 ● 6 Fischbach
- 7 ● 7 Abzw. Schirndorf (Steig 2)
- 6 ● 10 Kallmünz Schule
- 7 ● 12 -Friedhofplatz
- 8 ● 14 Fischbach
- 10 ● 15 Abzw. Schirndorf (Steig 1)
- 11 ● 16 Abzw. Greinhof
- 12 ● 17 Burglengenfeld Am Kreuzberg
- 13 ● 18 -Abzw. Krankenhaus
- 14 ● 19 -Realschule
- 15 ● 20 -TV-Turnhalle
- 16 ● 21 -Sparkasse
- 17 ● 22 -Galgenberg
- 23 -Gymnasium
- 18 ● 27 Abzw. Roding
- 20 ● 30 Abzw. Roßbergeröd
- 28 ● 32 Ponholz Gasthof Söllner
- 30 ● 37 Pirkensee
- 32 ● 40 Ponholz Gasthof Alte Post
- 35 ● 41 -Industriepark
- 38 ● 42 Hagenau
- 39 ● 44 Diesenbach Abzweigung
- 40 ● 45 Regenstauf Am Gr. Weg
- 42 ● 46 -Regenbrücke
- 43 ● 47 -Post
- 44 ● 48 -Bayernstr.
- 45 ● 49 Brenthal
- 46 ● 50 Neuhof Gem. Zeitlarn
- 47 ● 51 Zeitlarn Hochstetten
- 47 ● 51 -Mitterfeld
- 48 ● 52 -Siedlung
- 49 ● 53 -Ortsmitte
- 50 ● 54 -Abzw. Ödenthal
- 51 ● 58 Rbg. Gallingkofen/Hochmuth
- 52 ● 59 -Amberger Straße
- 55 ● 61 -Nordgaustraße
- 57 ● 62 -Donaustauer Straße
- 59 ● 63 -Weichs-DEZ
- 60 ● 65 -Weißenburgstraße
- 61 ● 67 -Stobäusplatz
- 63 ● 69 -Landshuter Straße/Klier
- 65 ● 72 -Hauptbahnhof

	Montag - Freitag					Samstag				
05										
06	21									
07	17 ^C _S	21 ^{Sf}	22 ^A _S			22 ^D				
08	58									
09										
10										
11										
12	43 ^{Sf}									
13										
14	11 ^B _S									
15										
16										
17										
18										
19										
20										



Am 24. und 31.12. Verkehr wie an Samstagen falls diese Tage nicht auf einen Sonntag fallen. Einschränkungen Gültig ab 12.09.2023
 hierzu entnehmen Sie bitte der Tagespresse oder unter www.rvv.de

A-D = Fahrwege **s** = nur an Schultagen **Sf** = nur an schulfreien Tagen



Montag - Freitag

Samstag

05														
06														
07	15 ^A _S	20 ^S						20 ^B						
08														
09														
10														
11														

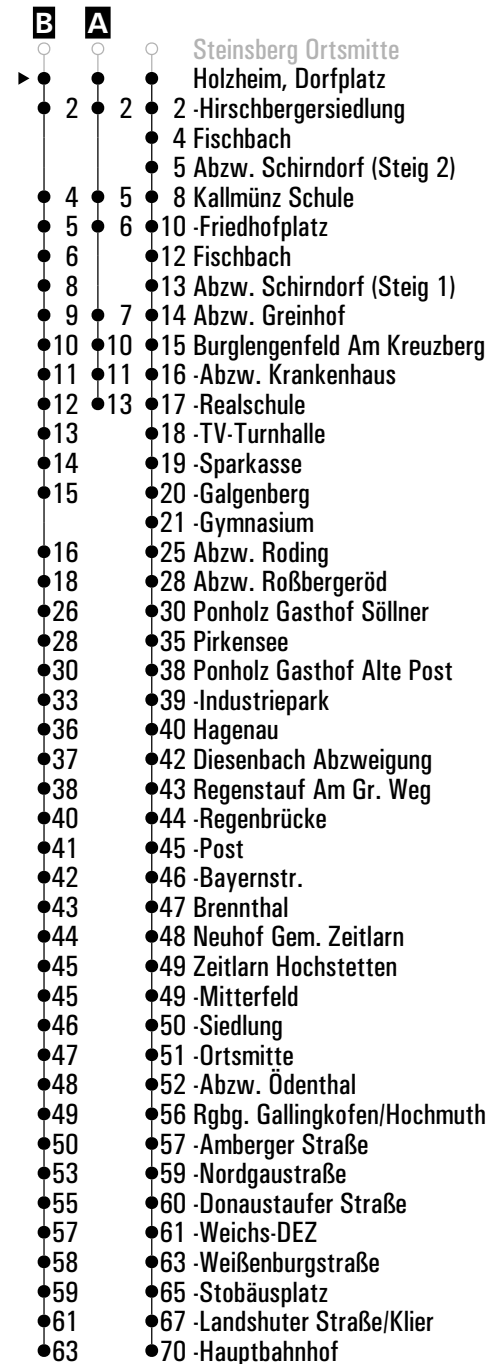
Am 24. und 31.12. Verkehr wie an Samstagen falls diese Tage nicht auf einen Sonntag fallen. Einschränkungen hierzu entnehmen Sie bitte der Tagespresse oder unter www.rvv.de

Gültig ab 12.09.2023

A - B = Fahrwege

S = nur an Schultagen

Fahrwege mit Fahrzeit in Minuten



Montag - Freitag	
05	
06	20
07	20 ^{sf}
08	57
09	
10	
11	
12	
13	
14	10 ^A _s
15	
16	
17	
18	
19	
20	

- A** ○ Steinsberg Ortsmitte
- Holzheim Post
- 1 ● 1 -Hirschbergersiedlung
- 5 ● 5 Kallmünz Friedhofplatz
- 4 ● -Schule
- 5 ● -Friedhofplatz
- 7 ● 8 Fischbach
- 8 ● 10 Abzw. Schirndorf
- 9 ● 12 Abzw. Greinhof
- 10 ● 14 Burglengelfeld Am Kreuzberg
- 11 ● 15 -Abzw. Krankenhaus
- 12 ● 16 -Realschule
- 13 ● 17 -TV-Turnhalle
- 14 ● 18 -Sparkasse
- 16 ● 19 -Galgenberg
- 17 ● -Gymnasium
- 19 ● 21 Abzw. Roding
- 20 ● 23 Abzw. Roßbergeröd
- 22 ● 25 Ponholz Gasthof Söllner
- 24 ● 28 Pirkensee
- 26 ● 31 Ponholz Gasthof Alte Post
- 27 ● 32 -Industriepark
- 28 ● 33 Hagenau
- 29 ● 35 Diesenbach Abzweigung
- 30 ● 36 Regenstauf Am Gr. Weg
- 31 ● 37 -Regenbrücke
- 33 ● 38 -Post
- 34 ● 39 -Bayernstr.
- 35 ● 40 Brennthal
- 36 ● 41 Neuhof Gem. Zeitlarn
- 37 ● 42 Zeitlarn Hochstetten
- 37 ● 42 -Mitterfeld
- 38 ● 43 -Siedlung
- 39 ● 44 -Ortsmitte
- 40 ● 45 -Abzw. Ödenthal
- 41 ● 49 Rgbg. Gallingskofen/Hochmuth
- 43 ● 50 -Amberger Straße
- 45 ● 52 -Nordgaustraße
- 47 ● 53 -Donauufer Straße
- 49 ● 54 -Weichs-DEZ
- 51 ● 56 -Weißenburgstraße
- 52 ● 58 -Stobäusplatz
- 53 ● 60 -Landshuter Straße/Klier
- 54 ● 63 -Hauptbahnhof

Am 24. und 31.12. Verkehr wie an Samstagen falls diese Tage nicht auf einen Sonntag fallen. Einschränkungen hierzu entnehmen Gültig ab 12.09.2023
 Sie bitte der Tagespresse oder unter www.rvv.de

A = fährt A **s** = nur an Schultagen **sf** = nur an schulfreien Tagen



Montag - Freitag

05																				
06																				
07	10 ^s																			
08																				
09																				
10																				
11																				

Fahrwege mit Fahrzeit in Minuten

- Mühlschlag
- ▶ ● Fischbach
- 1 Abzw. Schirndorf
- 3 Kallmünz Schule
- 4 Friedhofplatz

Am 24. und 31.12. Verkehr wie an Samstagen falls diese Tage nicht auf einen Sonntag fallen. Einschränkungen hierzu entnehmen Sie bitte der Tagespresse oder unter www.rvv.de Gültig ab 12.09.2023

s = nur an Schultagen

Montag - Freitag							Samstag						
05													
06	28												
07	28 ^{sf}	32 ^A _s					26						
08													
09	03												
10													
11													
12	48 ^{sf}												
13													
14	17 ^A _s												
15													
16	10 ^A _s												
17													
18													
19													
20													
21													

- A** ○ Steinsberg Ortsmitte
- Fischbach
- 1 ● 2 Abzw. Schirndorf
- 2 ● 3 Abzw. Greinhof
- 3 ● 4 Burglengenfeld Am Kreuzberg
- 4 ● 5 -Abzw. Krankenhaus
- 5 ● 6 -Realschule
- 6 ● 7 -TV-Turnhalle
- 7 ● 8 -Sparkasse
- 8 ● 9 -Galgenberg
- 9 ● -Gymnasium
- 13 ● 10 Abzw. Roding
- 16 ● 12 Abzw. Roßbergeröd
- 18 ● 20 Ponholz Gasthof Söllner
- 23 ● 22 Pirkensee
- 26 ● 24 Ponholz Gasthof Alte Post
- 27 ● 27 -Industriepark
- 28 ● 30 Hagenau
- 30 ● 31 Diesenbach Abzweigung
- 31 ● 32 Regenstauf Am Gr. Weg
- 32 ● 34 -Regenbrücke
- 33 ● 35 -Post
- 34 ● 36 -Bayernstr.
- 35 ● 37 Brennthal
- 36 ● 38 Neuhof Gem. Zeitlarn
- 37 ● 39 Zeitlarn Hochstetten
- 37 ● 39 -Mitterfeld
- 38 ● 40 -Siedlung
- 39 ● 41 -Ortsmitte
- 40 ● 42 -Abzw. Ödenthal
- 44 ● 43 Rgbg. Gallingskofen/Hochmuth
- 45 ● 44 -Amberger Straße
- 47 ● 47 -Nordgaustraße
- 48 ● 49 -Donauufer Straße
- 49 ● 51 -Weichs-DEZ
- 51 ● 52 -Weißenburgstraße
- 53 ● 53 -Stobäusplatz
- 55 ● 55 -Landshuter Straße/Klier
- 58 ● 57 -Hauptbahnhof

Am 24. und 31.12. Verkehr wie an Samstagen falls diese Tage nicht auf einen Sonntag fallen. Einschränkungen hierzu entnehmen Gültig ab 12.09.2023
 Sie bitte der Tagespresse oder unter www.rvv.de

A = fährt A **s** = nur an Schultagen **sf** = nur an schulfreien Tagen



Montag - Freitag

05																				
06																				
07	11 ^s																			
08																				
09																				
10																				
11																				

Fahrwege mit Fahrzeit in Minuten



Am 24. und 31.12. Verkehr wie an Samstagen falls diese Tage nicht auf einen Sonntag fallen. Einschränkungen hierzu entnehmen Sie bitte der Tagespresse oder unter www.rvv.de Gültig ab 12.09.2023

s = nur an Schultagen

Montag - Freitag	
05	
06	25
07	26 ^{sf}
08	
09	00
10	
11	
12	45 ^{sf}
13	
14	
15	
16	
17	
18	
19	

- Steinsberg Ortsmitte
- ▶ ● Kallmünz Friedhofplatz
- 3 Fischbach
- 5 Abzw. Schirndorf
- 7 Abzw. Greinhof
- 9 Burglengenfeld Am Kreuzberg
- 10 -Abzw. Krankenhaus
- 11 -Realschule
- 12 -TV-Turnhalle
- 13 -Sparkasse
- 14 -Galgenberg
- 16 Abzw. Roding
- 18 Abzw. Roßbergeröd
- 20 Ponholz Gasthof Söllner
- 23 Pirkensee
- 26 Ponholz Gasthof Alte Post
- 27 -Industriepark
- 28 Hagenau
- 30 Diesenbach Abzweigung
- 31 Regenstauf Am Gr. Weg
- 32 -Regenbrücke
- 33 -Post
- 34 -Bayernstr.
- 35 Brennthal
- 36 Neuhof Gem. Zeitlarn
- 37 Zeitlarn Hochstetten
- 37 -Mitterfeld
- 38 -Siedlung
- 39 -Ortsmitte
- 40 -Abzw. Ödenthal
- 44 Rgbg. Gallingskofen/Hochmuth
- 45 -Amberger Straße
- 47 -Nordgaustraße
- 48 -Donaustauer Straße
- 49 -Weichs-DEZ
- 51 -Weißenburgstraße
- 53 -Stobäusplatz
- 55 -Landshuter Straße/Klier
- 58 -Hauptbahnhof

Am 24. und 31.12. Verkehr wie an Samstagen falls diese Tage nicht auf einen Sonntag fallen. Einschränkungen hierzu entnehmen Sie bitte der Tagespresse oder unter www.rvv.de Gültig ab 12.09.2023

sf = nur an schulfreien Tagen

	Montag - Freitag							Samstag						
05														
06														
07	13 ^C _S	20 ^A _S	28 ^S					24 ^B						
08														
09														
10														
11														
12														
13														
14	14 ^S													
15														
16	08 ^S													
17														
18														
19														
20														
21														

- B** ○ Steinsberg Ortsmitte
- 1 Kallmünz Schule
- 2 -Friedhofplatz
- 4 Fischbach
- 5 Abzw. Schirndorf
- 6 Abzw. Greinhof
- 5 7 Burglengenfeld Am Kreuzberg
- 6 8 -Abzw. Krankenhaus
- 8 8 9 -Realschule
- 9 10 -TV-Turnhalle
- 10 11 -Sparkasse
- 11 12 -Galgenberg
- 12 13 -Gymnasium
- 14 17 Abzw. Roding
- 22 20 Abzw. Roßbergeröd
- 24 22 Ponzholz Gasthof Söllner
- 26 27 Pirkensee
- 29 30 Ponzholz Gasthof Alte Post
- 32 31 -Industriepark
- 33 32 Hagenau
- 34 34 Diesenbach Abzweigung
- 36 35 Regenstau Am Gr. Weg
- 37 36 -Regenbrücke
- 38 37 -Post
- 39 38 -Bayernstr.
- 40 39 Brenthal
- 41 40 Neuhof Gem. Zeitlarn
- 41 41 Zeitlarn Hochstetten
- 42 41 -Mitterfeld
- 43 42 -Siedlung
- 44 43 -Ortsmitte
- 45 44 -Abzw. Ödenthal
- 46 48 Rgbg. Gallingskofen/Hochmuth
- 49 49 -Amberger Straße
- 51 51 -Nordgaustraße
- 53 52 -Donaustauffer Straße
- 54 53 -Weichs-DEZ
- 55 55 -Weißenburgstraße
- 57 57 -Stobäusplatz
- 59 59 -Landshuter Straße/Klier
- 59 62 -Hauptbahnhof

Am 24. und 31.12. Verkehr wie an Samstagen falls diese Tage nicht auf einen Sonntag fallen. Einschränkungen hierzu entnehmen Sie bitte der Tagespresse oder unter www.rvv.de Gültig ab 12.09.2023

A - B = Fahrwege **C** = bis Kallmünz Friedhofplatz **S** = nur an Schultagen

	Montag - Freitag							Samstag						
05														
06														
07	21 ^A _S	30 ^S						25 ^B						
08														
09														
10														
11														
12														
13														
14	15 ^S													
15														
16	09 ^S													
17														
18														
19														
20														
21														

- B** **A**
- Steinsberg Ortsmitte
- Kallmünz Friedhofplatz
- 1
- 2 Fischbach
- 3 Abzw. Schirndorf
- 4 Abzw. Greinhof
- 5 Burglengenfeld Am Kreuzberg
- 6 -Abzw. Krankenhaus
- 7 -Realschule
- 8 -TV-Turnhalle
- 9 -Sparkasse
- 10 -Galgenberg
- 11 -Gymnasium
- 15 Abzw. Roding
- 18 Abzw. Roßbergeröd
- 20 Ponholz Gasthof Söllner
- 25 Pirkensee
- 28 Ponholz Gasthof Alte Post
- 29 -Industriepark
- 30 Hagenau
- 32 Diesenbach Abzweigung
- 33 Regenstauf Am Gr. Weg
- 34 -Regenbrücke
- 35 -Post
- 36 -Bayernstr.
- 37 Brennthal
- 38 Neuhof Gem. Zeitlarn
- 39 Zeitlarn Hochstetten
- 40 -Mitterfeld
- 40 -Siedlung
- 41 -Ortsmitte
- 42 -Abzw. Ödenthal
- 46 Rgbg. Gallingkofen/Hochmuth
- 47 -Amberger Straße
- 49 -Nordgaustraße
- 50 -Donaustauffer Straße
- 51 -Weichs-DEZ
- 53 -Weißenburgstraße
- 55 -Stobäusplatz
- 57 -Landshuter Straße/Klier
- 60 -Hauptbahnhof

Am 24. und 31.12. Verkehr wie an Samstagen falls diese Tage nicht auf einen Sonntag fallen. Einschränkungen hierzu entnehmen Sie bitte der Tagespresse oder unter www.rvv.de Gültig ab 12.09.2023

A - B = Fahrwege **s** = nur an Schultagen

	Montag - Freitag							Samstag						
05														
06	30													
07	29 ^{sf}	33 ^A _s						28						
08														
09	05													
10														
11														
12	50 ^{sf}													
13														
14	18 ^A _s													
15														
16	12 ^A _s													
17														
18														
19														
20														
21														

- A** ○ Steinsberg Ortsmitte
- Abzw. Schirndorf
- 1 ● 1 Abzw. Greinhof
- 2 ● 2 Burglengenfeld Am Kreuzberg
- 3 ● 3 -Abzw. Krankenhaus
- 4 ● 4 -Realschule
- 5 ● 5 -TV-Turnhalle
- 6 ● 6 -Sparkasse
- 7 ● 7 -Galgenberg
- 8 ● -Gymnasium
- 12 ● 8 Abzw. Roding
- 15 ● 10 Abzw. Roßbergeröd
- 17 ● 18 Ponholz Gasthof Söllner
- 22 ● 20 Pirkensee
- 25 ● 22 Ponholz Gasthof Alte Post
- 26 ● 25 -Industriepark
- 27 ● 28 Hagenau
- 29 ● 29 Diesenbach Abzweigung
- 30 ● 30 Regenstauf Am Gr. Weg
- 31 ● 32 -Regenbrücke
- 32 ● 33 -Post
- 33 ● 34 -Bayernstr.
- 34 ● 35 Brennthal
- 35 ● 36 Neuhof Gem. Zeitlarn
- 36 ● 37 Zeitlarn Hochstetten
- 36 ● 37 -Mitterfeld
- 37 ● 38 -Siedlung
- 38 ● 39 -Ortsmitte
- 39 ● 40 -Abzw. Ödenthal
- 43 ● 41 Rgbg. Gallingkofen/Hochmuth
- 44 ● 42 -Amberger Straße
- 46 ● 45 -Nordgaustraße
- 47 ● 47 -Donaustauer Straße
- 48 ● 49 -Weichs-DEZ
- 50 ● 50 -Weißenburgstraße
- 52 ● 51 -Stobäusplatz
- 54 ● 53 -Landshuter Straße/Klier
- 57 ● 55 -Hauptbahnhof

Am 24. und 31.12. Verkehr wie an Samstagen falls diese Tage nicht auf einen Sonntag fallen. Einschränkungen hierzu entnehmen Gültig ab 12.09.2023
 Sie bitte der Tagespresse oder unter www.rvv.de

A = fährt A **s** = nur an Schultagen **sf** = nur an schulfreien Tagen

	Montag - Freitag							Samstag						
05														
06	32													
07	22 ^{B_s}	33 ^{sf}	34 ^{A_s}					29						
08														
09	07													
10														
11														
12	52 ^{sf}													
13														
14	19 ^{A_s}													
15														
16	14 ^{A_s}													
17														
18														
19														
20														
21														

- A** ○ Steinsberg Ortsmitte
- Abzw. Greinhof
- 1 Burglengenfeld Am Kreuzberg
- 2 -Abzw. Krankenhaus
- 3 -Realschule
- 4 -TV-Turnhalle
- 5 -Sparkasse
- 6 -Galgenberg
- 7 -Gymnasium
- 11 7 Abzw. Roding
- 14 9 Abzw. Roßbergeröd
- 16 17 Ponholz Gasthof Söllner
- 21 19 Pirkensee
- 24 21 Ponholz Gasthof Alte Post
- 25 24 -Industriepark
- 26 27 Hagenau
- 28 28 Diesenbach Abzweigung
- 29 29 Regenstauf Am Gr. Weg
- 30 31 -Regenbrücke
- 31 32 -Post
- 32 33 -Bayernstr.
- 33 34 Brennthal
- 34 35 Neuhof Gem. Zeitlarn
- 35 36 Zeitlarn Hochstetten
- 35 36 -Mitterfeld
- 36 37 -Siedlung
- 37 38 -Ortsmitte
- 38 39 -Abzw. Ödenthal
- 42 40 Rgbg. Gallingskofen/Hochmuth
- 43 41 -Amberger Straße
- 45 44 -Nordgaustraße
- 46 46 -Donaustauffer Straße
- 47 48 -Weichs-DEZ
- 49 49 -Weißenburgstraße
- 51 50 -Stobäusplatz
- 53 52 -Landshuter Straße/Klier
- 56 54 -Hauptbahnhof

Am 24. und 31.12. Verkehr wie an Samstagen falls diese Tage nicht auf einen Sonntag fallen. Einschränkungen hierzu entnehmen Gültig ab 12.09.2023
 Sie bitte der Tagespresse oder unter www.rvv.de

A = fährt A **B** = bis Burglengenfeld Realschule **s** = nur an Schultagen **sf** = nur an schulfreien Tagen

	Montag - Freitag							Samstag						
05														
06	34													
07	25 _{B/s}	35 ^{sf}	35 _{A/s}					30						
08														
09	09													
10														
11														
12	54 ^{sf}													
13														
14	20 _{A/s}													
15														
16	16 _{A/s}													
17														
18														
19														
20														
21														

- A** ○ Steinsberg Ortsmitte
- Burglengenfeld Am Kreuzberg
- 1 1 -Abzw. Krankenhaus
- 2 2 -Realschule
- 3 3 -TV-Turnhalle
- 4 4 -Sparkasse
- 5 5 -Galgenberg
- 6 -Gymnasium
- 10 6 Abzw. Roding
- 13 8 Abzw. Roßbergeröd
- 15 16 Ponholz Gasthof Söllner
- 20 18 Pirkensee
- 23 20 Ponholz Gasthof Alte Post
- 24 23 -Industriepark
- 25 26 Hagenau
- 27 27 Diesenbach Abzweigung
- 28 28 Regenstauf Am Gr. Weg
- 29 30 -Regenbrücke
- 30 31 -Post
- 31 32 -Bayernstr.
- 32 33 Brennthal
- 33 34 Neuhof Gem. Zeitlarn
- 34 35 Zeitlarn Hochstetten
- 34 35 -Mitterfeld
- 35 36 -Siedlung
- 36 37 -Ortsmitte
- 37 38 -Abzw. Ödenthal
- 41 39 Rgbg. Gallingkofen/Hochmuth
- 42 40 -Amberger Straße
- 44 43 -Nordgaustraße
- 45 45 -Donaustauffer Straße
- 46 47 -Weichs-DEZ
- 48 48 -Weißenburgstraße
- 50 49 -Stobäusplatz
- 52 51 -Landshuter Straße/Klier
- 55 53 -Hauptbahnhof

Am 24. und 31.12. Verkehr wie an Samstagen falls diese Tage nicht auf einen Sonntag fallen. Einschränkungen hierzu entnehmen Gültig ab 12.09.2023
 Sie bitte der Tagespresse oder unter www.rvv.de

A = fährt A **B** = bis Burglengenfeld Realschule **s** = nur an Schultagen **sf** = nur an schulfreien Tagen

	Montag - Freitag						Samstag					
05												
06	35											
07	26 ^B _S	36 ^{sf}	36 ^A _S				31					
08												
09	10											
10												
11												
12	55 ^{sf}											
13												
14	21 ^A _S											
15												
16	17 ^A _S											
17												
18												
19												
20												
21												

- A** ○ Steinsberg Ortsmitte
- Burglengenfeld Abzw. Krankenhaus
- 1 ● 1 -Realschule
- 2 ● 2 -TV-Turnhalle
- 3 ● 3 -Sparkasse
- 4 ● 4 -Galgenberg
- 5 ● -Gymnasium
- 9 ● 5 Abzw. Roding
- 12 ● 7 Abzw. Roßbergeröd
- 14 ● 15 Ponholz Gasthof Söllner
- 19 ● 17 Pirkensee
- 22 ● 19 Ponholz Gasthof Alte Post
- 23 ● 22 -Industriepark
- 24 ● 25 Hagenau
- 26 ● 26 Diesenbach Abzweigung
- 27 ● 27 Regenstauf Am Gr. Weg
- 28 ● 29 -Regenbrücke
- 29 ● 30 -Post
- 30 ● 31 -Bayernstr.
- 31 ● 32 Brennthal
- 32 ● 33 Neuhof Gem. Zeitlarn
- 33 ● 34 Zeitlarn Hochstetten
- 33 ● 34 -Mitterfeld
- 34 ● 35 -Siedlung
- 35 ● 36 -Ortsmitte
- 36 ● 37 -Abzw. Ödenthal
- 40 ● 38 Rgbg. Gallingkofen/Hochmuth
- 41 ● 39 -Amberger Straße
- 43 ● 42 -Nordgaustraße
- 44 ● 44 -Donauufer Straße
- 45 ● 46 -Weichs-DEZ
- 47 ● 47 -Weißenburgstraße
- 49 ● 48 -Stobäusplatz
- 51 ● 50 -Landshuter Straße/Klier
- 54 ● 52 -Hauptbahnhof

Am 24. und 31.12. Verkehr wie an Samstagen falls diese Tage nicht auf einen Sonntag fallen. Einschränkungen hierzu entnehmen Sie bitte der Tagespresse oder unter www.rvv.de Gültig ab 12.09.2023

A = fährt A **B** = bis Burglengenfeld Realschule **s** = nur an Schultagen **sf** = nur an schulfreien Tagen

	Montag - Freitag							Samstag						
05														
06	36													
07	37 ^{sf}	37 ^A _s						32						
08														
09	11													
10														
11														
12	56 ^{sf}													
13														
14	22 ^A _s													
15														
16	18 ^A _s													
17														
18														
19														
20														
21														

- A** ○ Steinsberg Ortsmitte
- Burglengenfeld Realschule
- 1 1 -TV-Turnhalle
- 2 2 -Sparkasse
- 3 3 -Galgenberg
- 4 -Gymnasium
- 8 4 Abzw. Roding
- 11 6 Abzw. Roßbergeröd
- 13 14 Ponholz Gasthof Söllner
- 18 16 Pirkensee
- 21 18 Ponholz Gasthof Alte Post
- 22 21 -Industriepark
- 23 24 Hagenau
- 25 25 Diesenbach Abzweigung
- 26 26 Regenstauf Am Gr. Weg
- 27 28 -Regenbrücke
- 28 29 -Post
- 29 30 -Bayernstr.
- 30 31 Brennthal
- 31 32 Neuhof Gem. Zeitlarn
- 32 33 Zeitlarn Hochstetten
- 32 33 -Mitterfeld
- 33 34 -Siedlung
- 34 35 -Ortsmitte
- 35 36 -Abzw. Ödenthal
- 39 37 Rgbg. Gallingkofen/Hochmuth
- 40 38 -Amberger Straße
- 42 41 -Nordgaustraße
- 43 43 -Donaustauer Straße
- 44 45 -Weichs-DEZ
- 46 46 -Weißenburgstraße
- 48 47 -Stobäusplatz
- 50 49 -Landshuter Straße/Klier
- 53 51 -Hauptbahnhof

Am 24. und 31.12. Verkehr wie an Samstagen falls diese Tage nicht auf einen Sonntag fallen. Einschränkungen hierzu entnehmen Gültig ab 12.09.2023
 Sie bitte der Tagespresse oder unter www.rvv.de

A = fährt A **s** = nur an Schultagen **sf** = nur an schulfreien Tagen

	Montag - Freitag							Samstag						
05														
06	37													
07	38 ^{sf}	38 ^A _s						33						
08														
09	12													
10														
11														
12	57 ^{sf}													
13														
14	23 ^A _s													
15														
16	19 ^A _s													
17														
18														
19														
20														
21														

- A** ○ Steinsberg Ortsmitte
- Burglengenfeld TV-Turnh.
- 1 - Sparkasse
- 2 - Galgenberg
- 3 - Gymnasium
- 7 - 3 Abzw. Roding
- 10 - 5 Abzw. Roßbergeröd
- 12 - 13 Ponholz Gasthof Söllner
- 17 - 15 Pirkensee
- 20 - 17 Ponholz Gasthof Alte Post
- 21 - 20 -Industriepark
- 22 - 23 Hagenau
- 24 - 24 Diesenbach Abzweigung
- 25 - 25 Regenstauf Am Gr. Weg
- 26 - 27 -Regenbrücke
- 27 - 28 -Post
- 28 - 29 -Bayernstr.
- 29 - 30 Brennthal
- 30 - 31 Neuhof Gem. Zeitlarn
- 31 - 32 Zeitlarn Hochstetten
- 31 - 32 -Mitterfeld
- 32 - 33 -Siedlung
- 33 - 34 -Ortsmitte
- 34 - 35 -Abzw. Ödenthal
- 38 - 36 Rgbg. Gallingkofen/Hochmuth
- 39 - 37 -Amberger Straße
- 41 - 40 -Nordgaustraße
- 42 - 42 -Donaustauer Straße
- 43 - 44 -Weichs-DEZ
- 45 - 45 -Weißenburgstraße
- 47 - 46 -Stobäusplatz
- 49 - 48 -Landshuter Straße/Klier
- 52 - 50 -Hauptbahnhof

Am 24. und 31.12. Verkehr wie an Samstagen falls diese Tage nicht auf einen Sonntag fallen. Einschränkungen hierzu entnehmen Gültig ab 12.09.2023
 Sie bitte der Tagespresse oder unter www.rvv.de

A = fährt A **s** = nur an Schultagen **sf** = nur an schulfreien Tagen

	Montag - Freitag							Samstag						
05														
06	38													
07	39 ^{sf}	39 ^A _s						34						
08														
09	13													
10														
11														
12	58 ^{sf}													
13														
14	24 ^A _s													
15														
16	20 ^A _s													
17														
18														
19														
20														
21														

- A** ○ Steinsberg Ortsmitte
- Burglengenfeld Sparkasse
- 1 -Galgenberg
- 2 -Gymnasium
- 6 ● 2 Abzw. Roding
- 9 ● 4 Abzw. Roßbergeröd
- 11 ● 12 Ponholz Gasthof Söllner
- 16 ● 14 Pirkensee
- 19 ● 16 Ponholz Gasthof Alte Post
- 20 ● 19 -Industriepark
- 21 ● 22 Hagenau
- 23 ● 23 Diesenbach Abzweigung
- 24 ● 24 Regenstauf Am Gr. Weg
- 25 ● 26 -Regenbrücke
- 26 ● 27 -Post
- 27 ● 28 -Bayernstr.
- 28 ● 29 Brennthal
- 29 ● 30 Neuhof Gem. Zeitlarn
- 30 ● 31 Zeitlarn Hochstetten
- 30 ● 31 -Mitterfeld
- 31 ● 32 -Siedlung
- 32 ● 33 -Ortsmitte
- 33 ● 34 -Abzw. Ödenthal
- 37 ● 35 Rgbg. Gallingskofen/Hochmuth
- 38 ● 36 -Amberger Straße
- 40 ● 39 -Nordgaustraße
- 41 ● 41 -Donaustauer Straße
- 42 ● 43 -Weichs-DEZ
- 44 ● 44 -Weißenburgstraße
- 46 ● 45 -Stobäusplatz
- 48 ● 47 -Landshuter Straße/Klier
- 51 ● 49 -Hauptbahnhof

Am 24. und 31.12. Verkehr wie an Samstagen falls diese Tage nicht auf einen Sonntag fallen. Einschränkungen hierzu entnehmen Gültig ab 12.09.2023
Sie bitte der Tagespresse oder unter www.rvv.de

A = fährt A **s** = nur an Schultagen **sf** = nur an schulfreien Tagen

	Montag - Freitag							Samstag						
05														
06	39													
07	40 ^{sf}	40 ^A _s						35						
08														
09	14													
10														
11														
12	59 ^{sf}													
13														
14	26 ^A _s													
15														
16	22 ^A _s													
17														
18														
19														
20														
21														

- A** ○ Steinsberg Ortsmitte
- Burglengenfeld Galgenberg
- 1 -Gymnasium
- 5 ● 1 Abzw. Roding
- 8 ● 3 Abzw. Roßbergeröd
- 10 ● 11 Ponholz Gasthof Söllner
- 15 ● 13 Pirkensee
- 18 ● 15 Ponholz Gasthof Alte Post
- 19 ● 18 -Industriepark
- 20 ● 21 Hagenau
- 22 ● 22 Diesenbach Abzweigung
- 23 ● 23 Regenstauf Am Gr. Weg
- 24 ● 25 -Regenbrücke
- 25 ● 26 -Post
- 26 ● 27 -Bayernstr.
- 27 ● 28 Brennthal
- 28 ● 29 Neuhof Gem. Zeitlarn
- 29 ● 30 Zeitlarn Hochstetten
- 29 ● 30 -Mitterfeld
- 30 ● 31 -Siedlung
- 31 ● 32 -Ortsmitte
- 32 ● 33 -Abzw. Ödenthal
- 36 ● 34 Rgbg. Gallingskofen/Hochmuth
- 37 ● 35 -Amberger Straße
- 39 ● 38 -Nordgaustraße
- 40 ● 40 -Donaustauer Straße
- 41 ● 42 -Weichs-DEZ
- 43 ● 43 -Weißenburgstraße
- 45 ● 44 -Stobäusplatz
- 47 ● 46 -Landshuter Straße/Klier
- 50 ● 48 -Hauptbahnhof

Am 24. und 31.12. Verkehr wie an Samstagen falls diese Tage nicht auf einen Sonntag fallen. Einschränkungen hierzu entnehmen Gültig ab 12.09.2023
 Sie bitte der Tagespresse oder unter www.rvv.de

A = fährt A **s** = nur an Schultagen **sf** = nur an schulfreien Tagen

**Montag - Freitag**

05

06

07 ^s 41

08

09

10

11

12

13

14 ^s 27

15

16 ^s 23

17

18

19

20

21

○ Steinsberg Ortsmitte

▶ ● Burglengenf. Gymnasium

● 4 Abzw. Roding

● 7 Abzw. Roßbergeröd

● 9 Ponholz Gasthof Söllner

● 14 Pirkensee

● 17 Ponholz Gasthof Alte Post

● 18 -Industriepark

● 19 Hagenau

● 21 Diesenbach Abzweigung

● 22 Regenstauf Am Gr. Weg

● 23 -Regenbrücke

● 24 -Post

● 25 -Bayernstr.

● 26 Brennthal

● 27 Neuhof Gem. Zeitlarn

● 28 Zeitlarn Hochstetten

● 28 -Mitterfeld

● 29 -Siedlung

● 30 -Ortsmitte

● 31 -Abzw. Ödenthal

● 35 Rgbg. Gallingkofen/Hochmuth

● 36 -Amberger Straße

● 38 -Nordgaustraße

● 39 -Donaustauffer Straße

● 40 -Weichs-DEZ

● 42 -Weißenburgstraße

● 44 -Stobäusplatz

● 46 -Landshuter Straße/Klier

● 49 -Hauptbahnhof

Am 24. und 31.12. Verkehr wie an Samstagen falls diese Tage nicht auf einen Sonntag fallen. Einschränkungen hierzu entnehmen Sie bitte der Tagespresse oder unter www.rvv.de Gültig ab 12.09.2023**s** = nur an Schultagen

- Steinsberg Ortsmitte
- ▶ ● Abzw. Roding
- 2 Abzw. Roßbergeröd
- 10 Ponholz Gasthof Söllner
- 12 Pirkensee
- 14 Ponholz Gasthof Alte Post
- 17 -Industriepark
- 20 Hagenau
- 21 Diesenbach Abzweigung
- 22 Regenstauf Am Gr. Weg
- 24 -Regenbrücke
- 25 -Post
- 26 -Bayernstr.
- 27 Brennthal
- 28 Neuhof Gem. Zeitlarn
- 29 Zeitlarn Hochstetten
- 29 -Mitterfeld
- 30 -Siedlung
- 31 -Ortsmitte
- 32 -Abzw. Ödenthal
- 33 Rgbg. Gallingskofen/Hochmuth
- 34 -Amberger Straße
- 37 -Nordgaustraße
- 39 -Donaustauer Straße
- 41 -Weichs-DEZ
- 42 -Weißenburgstraße
- 43 -Stobäusplatz
- 45 -Landshuter Straße/Klier
- 47 -Hauptbahnhof

Montag - Freitag								Samstag							
05															
06	41														
07	42 ^{sf}	45 ^s						36							
08															
09	16														
10															
11															
12															
13	01 ^{sf}														
14	29 ^s														
15															
16	25 ^s														
17															
18															
19															
20															
21															

Am 24. und 31.12. Verkehr wie an Samstagen falls diese Tage nicht auf einen Sonntag fallen. Einschränkungen hierzu entnehmen Sie bitte der Tagespresse oder unter www.rvv.de Gültig ab 12.09.2023

s = nur an Schultagen **sf** = nur an schulfreien Tagen

Montag - Freitag								Samstag							
05															
06	43														
07	44 ^{sf}	48 ^s						38							
08															
09	18														
10															
11															
12															
13	03 ^{sf}														
14	30 ^s														
15															
16	27 ^s														
17															
18															
19															
20															
21															

- Steinsberg Ortsmitte
- ▶ ● Abzw. Roßbergeröd
- 8 Ponholz Gasthof Söllner
- 10 Pirkensee
- 12 Ponholz Gasthof Alte Post
- 15 -Industriepark
- 18 Hagenau
- 19 Diesenbach Abzweigung
- 20 Regenstauf Am Gr. Weg
- 22 -Regenbrücke
- 23 -Post
- 24 -Bayernstr.
- 25 Brennthal
- 26 Neuhof Gem. Zeitlarn
- 27 Zeitlarn Hochstetten
- 27 -Mitterfeld
- 28 -Siedlung
- 29 -Ortsmitte
- 30 -Abzw. Ödenthal
- 31 Rgbg. Gallingskofen/Hochmuth
- 32 -Amberger Straße
- 35 -Nordgaustraße
- 37 -Donaustauer Straße
- 39 -Weichs-DEZ
- 40 -Weißenburgstraße
- 41 -Stobäusplatz
- 43 -Landshuter Straße/Klier
- 45 -Hauptbahnhof

Am 24. und 31.12. Verkehr wie an Samstagen falls diese Tage nicht auf einen Sonntag fallen. Einschränkungen hierzu entnehmen Sie bitte der Tagespresse oder unter www.rvv.de Gültig ab 12.09.2023

s = nur an Schultagen

sf = nur an schulfreien Tagen

- Steinsberg Ortsmitte
- ▶ ● Ponholz Gasthof Söllner
- 2 Pirkensee
- 4 Ponholz Gasthof Alte Post
- 7 -Industriepark
- 10 Hagenau
- 11 Diesenbach Abzweigung
- 12 Regenstauf Am Gr. Weg
- 14 -Regenbrücke
- 15 -Post
- 16 -Bayernstr.
- 17 Brennthal
- 18 Neuhof Gem. Zeitlarn
- 19 Zeitlarn Hochstetten
- 19 -Mitterfeld
- 20 -Siedlung
- 21 -Ortsmitte
- 22 -Abzw. Ödenthal
- 23 Rgbg. Gallingskofen/Hochmuth
- 24 -Amberger Straße
- 27 -Nordgaustraße
- 29 -Donaustauer Straße
- 31 -Weichs-DEZ
- 32 -Weißenburgstraße
- 33 -Stobäusplatz
- 35 -Landshuter Straße/Klier
- 37 -Hauptbahnhof

Montag - Freitag								Samstag							
05															
06	45														
07	46 ^{sf}	50 ^s						46							
08															
09	20														
10															
11															
12															
13	05 ^{sf}														
14	32 ^s														
15															
16	29 ^s														
17															
18															
19															
20															
21															

Am 24. und 31.12. Verkehr wie an Samstagen falls diese Tage nicht auf einen Sonntag fallen. Einschränkungen hierzu entnehmen Sie bitte der Tagespresse oder unter www.rvv.de Gültig ab 12.09.2023

s = nur an Schultagen

sf = nur an schulfreien Tagen

- Steinsberg Ortsmitte
- ▶ ● Pirkensee
- 2 Ponholz Gasthof Alte Post
- 5 -Industriepark
- 8 Hagenau
- 9 Diesenbach Abzweigung
- 10 Regenstauf Am Gr. Weg
- 12 -Regenbrücke
- 13 -Post
- 14 -Bayernstr.
- 15 Brennthal
- 16 Neuhof Gem. Zeitlarn
- 17 Zeitlarn Hochstetten
- 17 -Mitterfeld
- 18 -Siedlung
- 19 -Ortsmitte
- 20 -Abzw. Ödenthal
- 21 Rgbg. Gallingkofen/Hochmuth
- 22 -Amberger Straße
- 25 -Nordgaustraße
- 27 -Donaustauer Straße
- 29 -Weichs-DEZ
- 30 -Weißenburgstraße
- 31 -Stobäusplatz
- 33 -Landshuter Straße/Klier
- 35 -Hauptbahnhof

Montag - Freitag								Samstag							
05															
06	48														
07	49 ^{sf}	55 ^s						48							
08															
09	23														
10															
11															
12															
13	08 ^{sf}														
14	34 ^s														
15															
16	32 ^s														
17															
18															
19															
20															
21															

Am 24. und 31.12. Verkehr wie an Samstagen falls diese Tage nicht auf einen Sonntag fallen. Einschränkungen hierzu entnehmen Sie bitte der Tagespresse oder unter www.rvv.de Gültig ab 12.09.2023

s = nur an Schultagen

sf = nur an schulfreien Tagen

- Steinsberg Ortsmitte
- ▶ ● Ponholz Gasthof Alte Post
- 3 -Industriepark
- 6 Hagenau
- 7 Diesenbach Abzweigung
- 8 Regenstauf Am Gr. Weg
- 10 -Regenbrücke
- 11 -Post
- 12 -Bayernstr.
- 13 Brennthal
- 14 Neuhof Gem. Zeitlarn
- 15 Zeitlarn Hochstetten
- 15 -Mitterfeld
- 16 -Siedlung
- 17 -Ortsmitte
- 18 -Abzw. Ödenthal
- 19 Rgbg. Gallingskofen/Hochmuth
- 20 -Amberger Straße
- 23 -Nordgaustraße
- 25 -Donaustauer Straße
- 27 -Weichs-DEZ
- 28 -Weißenburgstraße
- 29 -Stobäusplatz
- 31 -Landshuter Straße/Klier
- 33 -Hauptbahnhof

Montag - Freitag								Samstag							
05															
06	51														
07	52 ^{sf}	58 ^s						50							
08															
09	26														
10															
11															
12															
13	11 ^{sf}														
14	36 ^s														
15															
16	35 ^s														
17															
18															
19															
20															
21															

Am 24. und 31.12. Verkehr wie an Samstagen falls diese Tage nicht auf einen Sonntag fallen. Einschränkungen hierzu entnehmen Sie bitte der Tagespresse oder unter www.rvv.de Gültig ab 12.09.2023

s = nur an Schultagen

sf = nur an schulfreien Tagen

- Steinsberg Ortsmitte
- ▶ ● Ponholz Industriepark
- 3 Hagenau
- 4 Diesenbach Abzweigung
- 5 Regenstauf Am Gr. Weg
- 7 -Regenbrücke
- 8 -Post
- 9 -Bayernstr.
- 10 Brennthal
- 11 NeuhoF Gem. Zeitlarn
- 12 Zeitlarn Hochstetten
- 12 -Mitterfeld
- 13 -Siedlung
- 14 -Ortsmitte
- 15 -Abzw. Ödenthal
- 16 Rgbg. Gallingskofen/Hochmuth
- 17 -Amberger Straße
- 20 -Nordgaustraße
- 22 -Donaustauer Straße
- 24 -Weichs-DEZ
- 25 -Weißenburgstraße
- 26 -Stobäusplatz
- 28 -Landshuter Straße/Klier
- 30 -Hauptbahnhof

Montag - Freitag								Samstag							
05															
06	52														
07	53 ^{sf}	59 ^s						53							
08															
09	27														
10															
11															
12															
13	12 ^{sf}														
14	37 ^s														
15															
16	36 ^s														
17															
18															
19															
20															
21															

Am 24. und 31.12. Verkehr wie an Samstagen falls diese Tage nicht auf einen Sonntag fallen. Einschränkungen hierzu entnehmen Sie bitte der Tagespresse oder unter www.rvv.de Gültig ab 12.09.2023

s = nur an Schultagen

sf = nur an schulfreien Tagen

- Steinsberg Ortsmitte
- Hagenau
- 1 Diesenbach Abzweigung
- 2 Regenstauf Am Gr. Weg
- 4 -Regenbrücke
- 5 -Post
- 6 -Bayernstr.
- 7 Brennthal
- 8 NeuhoF Gem. Zeitlarn
- 9 Zeitlarn Hochstetten
- 9 -Mitterfeld
- 10 -Siedlung
- 11 -Ortsmitte
- 12 -Abzw. Ödenthal
- 13 Rgbg. Gallingskofen/Hochmuth
- 14 -Amberger Straße
- 17 -Nordgaustraße
- 19 -Donaustauer Straße
- 21 -Weichs-DEZ
- 22 -Weißenburgstraße
- 23 -Stobäusplatz
- 25 -Landshuter Straße/Klier
- 27 -Hauptbahnhof

Montag - Freitag								Samstag							
05															
06	53														
07	54 ^{sf}							56							
08	00 ^s														
09	28														
10															
11															
12															
13	13 ^{sf}														
14	38 ^s														
15															
16	37 ^s														
17															
18															
19															
20															
21															

Am 24. und 31.12. Verkehr wie an Samstagen falls diese Tage nicht auf einen Sonntag fallen. Einschränkungen hierzu entnehmen Sie bitte der Tagespresse oder unter www.rvv.de Gültig ab 12.09.2023

s = nur an Schultagen

sf = nur an schulfreien Tagen

- Steinsberg Ortsmitte
- ▶ ● Diesenbach Abzweigung
- 1 Regenstauf Am Gr. Weg
- 3 -Regenbrücke
- 4 -Post
- 5 -Bayernstr.
- 6 Brennthal
- 7 Neuhof Gem. Zeitlarn
- 8 Zeitlarn Hochstetten
- 8 -Mitterfeld
- 9 -Siedlung
- 10 -Ortsmitte
- 11 -Abzw. Ödenthal
- 12 Rgbg. Gallingkofen/Hochmuth
- 13 -Amberger Straße
- 16 -Nordgaustraße
- 18 -Donaustauffer Straße
- 20 -Weichs-DEZ
- 21 -Weißenburgstraße
- 22 -Stobäusplatz
- 24 -Landshuter Straße/Klier
- 26 -Hauptbahnhof

Montag - Freitag								Samstag							
05															
06	55														
07	56 ^{sf}							57							
08	02 ^s														
09	30														
10															
11															
12															
13	15 ^{sf}														
14	39 ^s														
15															
16	39 ^s														
17															
18															
19															
20															
21															

Am 24. und 31.12. Verkehr wie an Samstagen falls diese Tage nicht auf einen Sonntag fallen. Einschränkungen hierzu entnehmen Sie bitte der Tagespresse oder unter www.rvv.de Gültig ab 12.09.2023

s = nur an Schultagen

sf = nur an schulfreien Tagen

- Steinsberg Ortsmitte
- Regenstauf Am Gr. Weg
- 2 -Regenbrücke
- 3 -Post
- 4 -Bayernstr.
- 5 Brennthal
- 6 Neuhof Gem. Zeitlarn
- 7 Zeitlarn Hochstetten
- 7 -Mitterfeld
- 8 -Siedlung
- 9 -Ortsmitte
- 10 -Abzw. Ödenthal
- 11 Rgbg. Gallingskofen/Hochmuth
- 12 -Amberger Straße
- 15 -Nordgaustraße
- 17 -Donaustauer Straße
- 19 -Weichs-DEZ
- 20 -Weißenburgstraße
- 21 -Stobäusplatz
- 23 -Landshuter Straße/Klier
- 25 -Hauptbahnhof

Montag - Freitag								Samstag							
05															
06	56														
07	57 ^{sf}							58							
08	03 ^s														
09	31														
10															
11															
12															
13	16 ^{sf}														
14	40 ^s														
15															
16	40 ^s														
17															
18															
19															
20															
21															

Am 24. und 31.12. Verkehr wie an Samstagen falls diese Tage nicht auf einen Sonntag fallen. Einschränkungen hierzu entnehmen Sie bitte der Tagespresse oder unter www.rvv.de Gültig ab 12.09.2023

s = nur an Schultagen

sf = nur an schulfreien Tagen

Fahrwege mit Fahrzeit in Minuten

- Steinsberg Ortsmitte
- Regenstauf Regenbrücke
- 1 -Post
- 2 -Bayernstr.
- 3 Brennthal
- 4 Neuhof Gem. Zeitlarn
- 5 Zeitlarn Hochstetten
- 5 -Mitterfeld
- 6 -Siedlung
- 7 -Ortsmitte
- 8 -Abzw. Ödenthal
- 9 Rgbg. Gallingkofen/Hochmuth
- 10 -Amberger Straße
- 13 -Nordgaustraße
- 15 -Donaustauffer Straße
- 17 -Weichs-DEZ
- 18 -Weißenburgstraße
- 19 -Stobäusplatz
- 21 -Landshuter Straße/Klier
- 23 -Hauptbahnhof

Montag - Freitag								Samstag							
05															
06	57														
07	58 ^{sf}														
08	04 ^s							00							
09	32														
10															
11															
12															
13	17 ^{sf}														
14	41 ^s														
15															
16	42 ^s														
17															
18															
19															
20															
21															

Am 24. und 31.12. Verkehr wie an Samstagen falls diese Tage nicht auf einen Sonntag fallen. Einschränkungen hierzu entnehmen Sie bitte der Tagespresse oder unter www.rvv.de Gültig ab 12.09.2023

s = nur an Schultagen

sf = nur an schulfreien Tagen

Fahrwege mit Fahrzeit in Minuten

- Steinsberg Ortsmitte
- Regenstauf Post
- 1 -Bayernstr.
- 2 Brennthal
- 3 Neuhof Gem. Zeitlarn
- 4 Zeitlarn Hochstetten
- 4 -Mitterfeld
- 5 -Siedlung
- 6 -Ortsmitte
- 7 -Abzw. Ödenthal
- 8 Rgbg. Gallingskofen/Hochmuth
- 9 -Amberger Straße
- 12 -Nordgaustraße
- 14 -Donaustauer Straße
- 16 -Weichs-DEZ
- 17 -Weißenburgstraße
- 18 -Stobäusplatz
- 20 -Landshuter Straße/Klier
- 22 -Hauptbahnhof

Montag - Freitag								Samstag							
05															
06	58														
07	59 ^{sf}														
08	05 ^s							01							
09	33														
10															
11															
12															
13	18 ^{sf}														
14	43 ^s														
15															
16	44 ^s														
17															
18															
19															
20															
21															

Am 24. und 31.12. Verkehr wie an Samstagen falls diese Tage nicht auf einen Sonntag fallen. Einschränkungen hierzu entnehmen Sie bitte der Tagespresse oder unter www.rvv.de Gültig ab 12.09.2023

s = nur an Schultagen

sf = nur an schulfreien Tagen

- Steinsberg Ortsmitte
- ▶ ● Regenstauf Bayernstr.
- 1 Brenntal
- 2 Neuhof Gem. Zeitlarn
- 3 Zeitlarn Hochstetten
- 3 -Mitterfeld
- 4 -Siedlung
- 5 -Ortsmitte
- 6 -Abzw. Ödenthal
- 7 Rgbg. Gallingskofen/Hochmuth
- 8 -Amberger Straße
- 11 -Nordgaustraße
- 13 -Donaustauer Straße
- 15 -Weichs-DEZ
- 16 -Weißenburgstraße
- 17 -Stobäusplatz
- 19 -Landshuter Straße/Klier
- 21 -Hauptbahnhof

Montag - Freitag								Samstag							
05															
06	59														
07															
08	00 ^{sf}	06 ^s						02							
09	34														
10															
11															
12															
13	19 ^{sf}														
14	44 ^s														
15															
16	45 ^s														
17															
18															
19															
20															
21															

Am 24. und 31.12. Verkehr wie an Samstagen falls diese Tage nicht auf einen Sonntag fallen. Einschränkungen hierzu entnehmen Sie bitte der Tagespresse oder unter www.rvv.de Gültig ab 12.09.2023

s = nur an Schultagen

sf = nur an schulfreien Tagen

- Steinsberg Ortsmitte
- ▶ ● Brennthal
- 1 Neuhof Gem. Zeitlarn
- 2 Zeitlarn Hochstetten
- 2 -Mitterfeld
- 3 -Siedlung
- 4 -Ortsmitte
- 5 -Abzw. Ödenthal
- 6 Rgbg. Gallingskofen/Hochmuth
- 7 -Amberger Straße
- 10 -Nordgaustraße
- 12 -Donaustauer Straße
- 14 -Weichs-DEZ
- 15 -Weißenburgstraße
- 16 -Stobäusplatz
- 18 -Landshuter Straße/Klier
- 20 -Hauptbahnhof

Montag - Freitag								Samstag							
05															
06															
07	00														
08	01 ^{sf}	07 ^s						03							
09	35														
10															
11															
12															
13	20 ^{sf}														
14	45 ^s														
15															
16	46 ^s														
17															
18															
19															
20															
21															

Am 24. und 31.12. Verkehr wie an Samstagen falls diese Tage nicht auf einen Sonntag fallen. Einschränkungen hierzu entnehmen Sie bitte der Tagespresse oder unter www.rvv.de Gültig ab 12.09.2023

s = nur an Schultagen

sf = nur an schulfreien Tagen

- Steinsberg Ortsmitte
- ▶ ● Neuhof Gem. Zeitlarn
- 1 Zeitlarn Hochstetten
- 1 -Mitterfeld
- 2 -Siedlung
- 3 -Ortsmitte
- 4 -Abzw. Ödenthal
- 5 Rgbg. Gallingskofen/Hochmuth
- 6 -Amberger Straße
- 9 -Nordgaustraße
- 11 -Donaustauffer Straße
- 13 -Weichs-DEZ
- 14 -Weißenburgstraße
- 15 -Stobäusplatz
- 17 -Landshuter Straße/Klier
- 19 -Hauptbahnhof

	Montag - Freitag							Samstag						
05														
06														
07	01													
08	02 ^{sf}	08 ^s						04						
09	36													
10														
11														
12														
13	21 ^{sf}													
14	46 ^s													
15														
16	47 ^s													
17														
18														
19														
20														
21														

Am 24. und 31.12. Verkehr wie an Samstagen falls diese Tage nicht auf einen Sonntag fallen. Einschränkungen hierzu entnehmen Sie bitte der Tagespresse oder unter www.rvv.de Gültig ab 12.09.2023

s = nur an Schultagen **sf** = nur an schulfreien Tagen

	Montag - Freitag							Samstag						
05														
06														
07	02													
08	03 ^{sf}	09 ^s						05						
09	37													
10														
11														
12														
13	22 ^{sf}													
14	47 ^s													
15														
16	48 ^s													
17														
18														
19														
20														
21														

- Steinsberg Ortsmitte
- ▶ ● Zeitlarn Hochstetten
- 0 -Mitterfeld
- 1 -Siedlung
- 2 -Ortsmitte
- 3 -Abzw. Ödenthal
- 4 Rgbg. Gallingkofen/Hochmuth
- 5 -Amberger Straße
- 8 -Nordgaustraße
- 10 -Donaustauffer Straße
- 12 -Weichs-DEZ
- 13 -Weißenburgstraße
- 14 -Stobäusplatz
- 16 -Landshuter Straße/Klier
- 18 -Hauptbahnhof

Am 24. und 31.12. Verkehr wie an Samstagen falls diese Tage nicht auf einen Sonntag fallen. Einschränkungen hierzu entnehmen Sie bitte der Tagespresse oder unter www.rvv.de Gültig ab 12.09.2023

s = nur an Schultagen **sf** = nur an schulfreien Tagen

Fahrwege mit Fahrzeit in Minuten

- Steinsberg Ortsmitte
- ▶ ● Zeitlarn Mitterfeld
- 1 -Siedlung
- 2 -Ortsmitte
- 3 -Abzw. Ödenthal
- 4 Rgbg. Gallingskofen/Hochmuth
- 5 -Amberger Straße
- 8 -Nordgaustraße
- 10 -Donaustauffer Straße
- 12 -Weichs-DEZ
- 13 -Weißenburgstraße
- 14 -Stobäusplatz
- 16 -Landshuter Straße/Klier
- 18 -Hauptbahnhof

	Montag - Freitag							Samstag						
05														
06														
07	02													
08	03 ^{sf}	09 ^s						05						
09	37													
10														
11														
12														
13	22 ^{sf}													
14	47 ^s													
15														
16	48 ^s													
17														
18														
19														
20														
21														

Am 24. und 31.12. Verkehr wie an Samstagen falls diese Tage nicht auf einen Sonntag fallen. Einschränkungen hierzu entnehmen Sie bitte der Tagespresse oder unter www.rvv.de Gültig ab 12.09.2023

s = nur an Schultagen **sf** = nur an schulfreien Tagen

Fahrwege mit Fahrzeit in Minuten

- Steinsberg Ortsmitte
- ▶ ● Zeitlarn Siedlung
- 1 -Ortsmitte
- 2 -Abzw. Ödenthal
- 3 Rgbg. Gallingkofen/Hochmuth
- 4 -Amberger Straße
- 7 -Nordgaustraße
- 9 -Donaustauer Straße
- 11 -Weichs-DEZ
- 12 -Weißenburgstraße
- 13 -Stobäusplatz
- 15 -Landshuter Straße/Klier
- 17 -Hauptbahnhof

Montag - Freitag								Samstag							
05															
06															
07	03														
08	04 ^{sf}	10 ^s						06							
09	38														
10															
11															
12															
13	23 ^{sf}														
14	48 ^s														
15															
16	49 ^s														
17															
18															
19															
20															
21															

Am 24. und 31.12. Verkehr wie an Samstagen falls diese Tage nicht auf einen Sonntag fallen. Einschränkungen hierzu entnehmen Sie bitte der Tagespresse oder unter www.rvv.de Gültig ab 12.09.2023

s = nur an Schultagen

sf = nur an schulfreien Tagen

Fahrwege mit Fahrzeit in Minuten

- Steinsberg Ortsmitte
- ▶ ● Zeitlarn Ortsmitte
- 1 -Abzw. Ödenthal
- 2 Rgbg. Gallingkofen/Hochmuth
- 3 -Amberger Straße
- 6 -Nordgaustraße
- 8 -Donaustauer Straße
- 10 -Weichs-DEZ
- 11 -Weißenburgstraße
- 12 -Stobäusplatz
- 14 -Landshuter Straße/Klier
- 16 -Hauptbahnhof

Montag - Freitag								Samstag							
05															
06															
07	04														
08	05 ^{sf}	11 ^s						07							
09	39														
10															
11															
12															
13	24 ^{sf}														
14	49 ^s														
15															
16	50 ^s														
17															
18															
19															
20															
21															

Am 24. und 31.12. Verkehr wie an Samstagen falls diese Tage nicht auf einen Sonntag fallen. Einschränkungen hierzu entnehmen Sie bitte der Tagespresse oder unter www.rvv.de Gültig ab 12.09.2023

s = nur an Schultagen **sf** = nur an schulfreien Tagen

Fahrwege mit Fahrzeit in Minuten

- Steinsberg Ortsmitte
- ▶ ● Zeitlarn Abzw. Ödenthal
- 1 Rgbg. Gallingskofen/Hochmuth
- 2 -Amberger Straße
- 5 -Nordgaustraße
- 7 -Donaustauffer Straße
- 9 -Weichs-DEZ
- 10 -Weißenburgstraße
- 11 -Stobäusplatz
- 13 -Landshuter Straße/Klier
- 15 -Hauptbahnhof

Montag - Freitag								Samstag							
05															
06															
07	05														
08	06 ^{sf}	12 ^s						08							
09	40														
10															
11															
12															
13	25 ^{sf}														
14	50 ^s														
15															
16	51 ^s														
17															
18															
19															
20															
21															

Am 24. und 31.12. Verkehr wie an Samstagen falls diese Tage nicht auf einen Sonntag fallen. Einschränkungen hierzu entnehmen Sie bitte der Tagespresse oder unter www.rvv.de Gültig ab 12.09.2023

s = nur an Schultagen

sf = nur an schulfreien Tagen

	Montag - Freitag										Samstag												
05																							
06																							
07	09																						
08	10 ^{sf}	16 ^s												09									
09	44																						
10																							
11																							
12																							
13	29 ^{sf}																						
14	51 ^s																						
15																							
16	54 ^s																						
17																							
18																							
19																							
20																							
21																							
22																							

- Fahrwege mit Fahrzeit in Minuten
- Steinsberg Ortsmitte
 - ▶ ● Rgbg. Gallingkofen/Hochmuth
 - 1 -Amberger Straße
 - 4 -Nordgaustraße
 - 6 -Donaustauffer Straße
 - 8 -Weichs-DEZ
 - 9 -Weißenburgstraße
 - 10 -Stobäusplatz
 - 12 -Landshuter Straße/Klier
 - 14 -Hauptbahnhof

Am 24. und 31.12. Verkehr wie an Samstagen falls diese Tage nicht auf einen Sonntag fallen. Einschränkungen hierzu entnehmen Sie bitte der Tagespresse oder unter www.rvv.de Gültig ab 12.09.2023

s = nur an Schultagen **sf** = nur an schulfreien Tagen



Montag - Freitag

Samstag

05																				
06																				
07	10																			
08	11 ^{sf}	17 ^s								10										
09	45																			
10																				
11																				
12																				
13	30 ^{sf}																			
14	53 ^s																			
15																				
16	56 ^s																			
17																				
18																				
19																				
20																				
21																				
22																				

Fahrwege mit Fahrzeit in Minuten

- Steinsberg Ortsmitte
- ▶ ● Rgbg. Amberger Straße
- 3-Nordgaustraße
- 5-Donaustauer Straße
- 7-Weichs-DEZ
- 8-Weißenburgstraße
- 9-Stobäusplatz
- 11-Landshuter Straße/Klier
- 13-Hauptbahnhof

Am 24. und 31.12. Verkehr wie an Samstagen falls diese Tage nicht auf einen Sonntag fallen. Einschränkungen hierzu entnehmen Sie bitte Gültig ab 12.09.2023 der Tagespresse oder unter www.rvv.de

s = nur an Schultagen **sf** = nur an schulfreien Tagen

	Montag - Freitag							Samstag						
05														
06														
07	12													
08	13 ^{sf}	19 ^s						13						
09	47													
10														
11														
12														
13	32 ^{sf}													
14	55 ^s													
15														
16	57 ^s													
17														
18														
19														
20														
21														

Fahrwege mit Fahrzeit in Minuten

- Steinsberg Ortsmitte
- ▶ ● Regensburg Nordgastraße
- 2 -Donaustauer Straße
- 4 -Weichs-DEZ
- 5 -Weißenburgstraße
- 6 -Stobäusplatz
- 8 -Landshuter Straße/Klier
- 10 -Hauptbahnhof

Am 24. und 31.12. Verkehr wie an Samstagen falls diese Tage nicht auf einen Sonntag fallen. Einschränkungen hierzu entnehmen Sie bitte der Tagespresse oder unter www.rvv.de Gültig ab 12.09.2023

s = nur an Schultagen

sf = nur an schulfreien Tagen

	Montag - Freitag								Samstag							
05																
06																
07	13															
08	14 ^{sf}	20 ^s							15							
09	48															
10																
11																
12																
13	33 ^{sf}															
14	57 ^s															
15																
16	58 ^s															
17																
18																
19																
20																
21																

Fahrwege mit Fahrzeit in Minuten

- Steinsberg Ortsmitte
- ▶ ● Rgbg. Donaustauffer Straße
- 2 -Weichs-DEZ
- 3 -Weißenburgstraße
- 4 -Stobäusplatz
- 6 -Landshuter Straße/Klier
- 8 -Hauptbahnhof

Am 24. und 31.12. Verkehr wie an Samstagen falls diese Tage nicht auf einen Sonntag fallen. Einschränkungen hierzu entnehmen Sie bitte der Tagespresse oder unter www.rvv.de Gültig ab 12.09.2023

s = nur an Schultagen **sf** = nur an schulfreien Tagen

	Montag - Freitag								Samstag							
05																
06																
07	14															
08	15 ^{sf}	21 ^s						17								
09	49															
10																
11																
12																
13	34 ^{sf}															
14	59 ^s															
15																
16	59 ^s															
17																
18																
19																
20																
21																

Fahrwege mit Fahrzeit in Minuten

- Steinsberg Ortsmitte
- ▶ ● Regensburg Weichs-DEZ
- 1 - Weißenburgstraße
- 2 - Stobäusplatz
- 4 - Landshuter Straße/Klier
- 6 - Hauptbahnhof

Am 24. und 31.12. Verkehr wie an Samstagen falls diese Tage nicht auf einen Sonntag fallen. Einschränkungen hierzu entnehmen Sie bitte der Tagespresse oder unter www.rvv.de Gültig ab 12.09.2023

s = nur an Schultagen

sf = nur an schulfreien Tagen

	Montag - Freitag								Samstag							
05																
06																
07	16															
08	17 ^{sf}	23 ^s						18								
09	51															
10																
11																
12																
13	36 ^{sf}															
14																
15	01 ^s															
16																
17	00 ^s															
18																
19																
20																
21																
22																
23																
00																
01																

- Fahrwege mit Fahrzeit in Minuten
- Steinsberg Ortsmitte
 - ▶ ● Regensburg Weißenburgstraße
 - 1 - Stobäusplatz
 - 3 - Landshuter Straße/Klier
 - 5 - Hauptbahnhof

Am 24. und 31.12. Verkehr wie an Samstagen falls diese Tage nicht auf einen Sonntag fallen. Einschränkungen hierzu entnehmen Sie bitte der Tagespresse oder unter www.rvv.de Gültig ab 12.09.2023

s = nur an Schultagen **sf** = nur an schulfreien Tagen

	Montag - Freitag								Samstag							
05																
06																
07	18															
08	19 ^{sf}	25 ^s						19								
09	53															
10																
11																
12																
13	38 ^{sf}															
14																
15	02 ^s															
16																
17	01 ^s															
18																
19																
20																
21																

Fahrwege mit Fahrzeit in Minuten

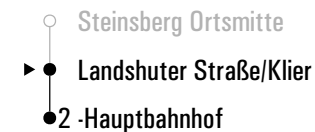
- Steinsberg Ortsmitte
- ▶ ● Regensburg Stobäusplatz
- 2 -Landshuter Straße/Klier
- 4 -Hauptbahnhof

Am 24. und 31.12. Verkehr wie an Samstagen falls diese Tage nicht auf einen Sonntag fallen. Einschränkungen hierzu entnehmen Sie bitte der Tagespresse oder unter www.rvv.de Gültig ab 12.09.2023

s = nur an Schultagen **sf** = nur an schulfreien Tagen

Montag - Freitag								Samstag							
05															
06															
07	20														
08	21 ^{sf}	27 ^s						21							
09	55														
10															
11															
12															
13	40 ^{sf}														
14															
15	03 ^s														
16															
17	03 ^s														
18															
19															
20															
21															

Fahrwege mit Fahrzeit in Minuten



Am 24. und 31.12. Verkehr wie an Samstagen falls diese Tage nicht auf einen Sonntag fallen. Einschränkungen hierzu entnehmen Sie bitte der Tagespresse oder unter www.rvv.de Gültig ab 12.09.2023

s = nur an Schultagen

sf = nur an schulfreien Tagen

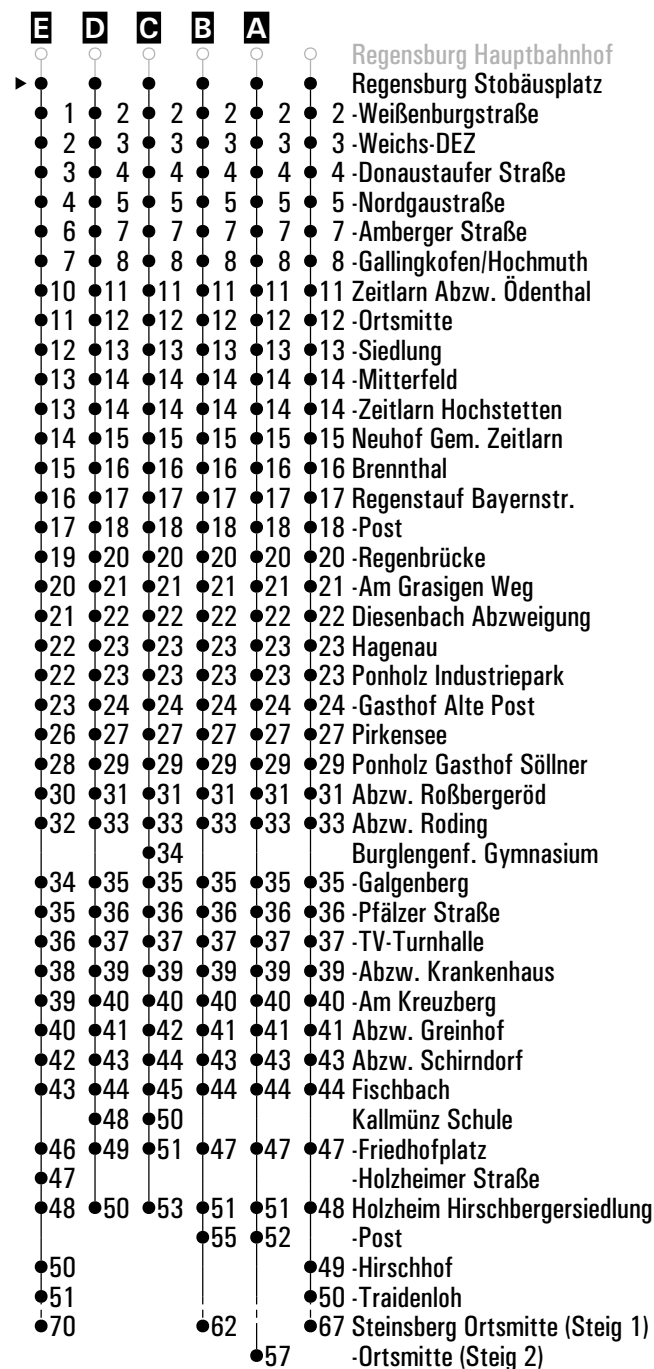
	Montag - Freitag							Samstag						
06														
07														
08														
09														
10	00 ^A _{sf}							00 ^G _s						
11	15 ^D													
12														
13	30 ^E													
14										00 ^F				
15														
16	10 ^B													
17	20 ^C													
18	30													
19														
20														
21														
22														

- 4 • 3 • 3 • 3 • 3 • 3 • 3 • 3 Regensburg Hauptbahnhof
- 5 • 5 • 5 • 5 • 5 • 5 • 5 • 5 -Stobäusplatz
- 6 • 6 • 6 • 6 • 6 • 6 • 6 • 6 -Weißenburgstraße
- 7 • 7 • 7 • 7 • 7 • 7 • 7 • 7 -Weichs-DEZ
- 8 • 8 • 8 • 8 • 8 • 8 • 8 • 8 -Donaustauer Straße
- 10 • 10 • 10 • 10 • 10 • 10 • 10 • 10 -Nordgaustraße
- 11 • 11 • 11 • 11 • 11 • 11 • 11 • 11 -Amberger Straße
- 14 • 14 • 14 • 14 • 14 • 14 • 14 • 14 -Gallingkofen/Hochmuth
- 15 • 15 • 15 • 15 • 15 • 15 • 15 • 15 -Zeitlarn Abzw. Ödenthal
- 16 • 16 • 16 • 16 • 16 • 16 • 16 • 16 -Ortsmitte
- 17 • 17 • 17 • 17 • 17 • 17 • 17 • 17 -Siedlung
- 17 • 17 • 17 • 17 • 17 • 17 • 17 • 17 -Mitterfeld
- 18 • 18 • 18 • 18 • 18 • 18 • 18 • 18 -Zeitlarn Hochstetten
- 19 • 19 • 19 • 19 • 19 • 19 • 19 • 19 -Neuhof Gem. Zeitlarn
- 20 • 20 • 20 • 20 • 20 • 20 • 20 • 20 -Brennthal
- 21 • 21 • 21 • 21 • 21 • 21 • 21 • 21 -Regenstauf Bayernstr.
- 23 • 23 • 23 • 23 • 23 • 23 • 23 • 23 -Post
- 24 • 24 • 24 • 24 • 24 • 24 • 24 • 24 -Regenbrücke
- 25 • 25 • 25 • 25 • 25 • 25 • 25 • 25 -Am Grasigen Weg
- 26 • 26 • 26 • 26 • 26 • 26 • 26 • 26 -Diesenbach Abzweigung
- 26 • 26 • 26 • 26 • 26 • 26 • 26 • 26 -Hagenau
- 27 • 27 • 27 • 27 • 27 • 27 • 27 • 27 -Ponholz Industriepark
- 30 • 30 • 30 • 30 • 30 • 30 • 30 • 30 -Gasthof Alte Post
- 30 • 30 • 30 • 30 • 30 • 30 • 30 • 30 -Pirkensee
- 32 • 32 • 32 • 32 • 32 • 32 • 32 • 32 -Ponholz Gasthof Söllner
- 34 • 34 • 34 • 34 • 34 • 34 • 34 • 34 -Abzw. Roßbergeröd
- 36 • 36 • 36 • 36 • 36 • 36 • 36 • 36 -Abzw. Roding
- 37 • 37 • 37 • 37 • 37 • 37 • 37 • 37 -Burglengenf. Gymnasium
- 38 • 38 • 38 • 38 • 38 • 38 • 38 • 38 -Galgenberg
- 39 • 39 • 39 • 39 • 39 • 39 • 39 • 39 -Pfälzer Straße
- 40 • 40 • 40 • 40 • 40 • 40 • 40 • 40 -TV-Turnhalle
- 42 • 42 • 42 • 42 • 42 • 42 • 42 • 42 -Abzw. Krankenhaus
- 43 • 43 • 43 • 43 • 43 • 43 • 43 • 43 -Am Kreuzberg
- 44 • 44 • 45 • 44 • 44 • 44 • 44 • 44 -Abzw. Greinhof
- 46 • 46 • 47 • 46 • 46 • 46 • 46 • 46 -Abzw. Schirndorf
- 47 • 47 • 48 • 47 • 47 • 47 • 47 • 47 -Fischbach
- 51 • 51 • 53 • 50 • 50 • 50 • 50 • 50 -Kallmünz Schule
- 50 • 52 • 54 • 50 • 50 • 50 • 50 • 50 -Friedhofplatz
- 51 • 51 • 51 • 51 • 51 • 51 • 51 • 51 -Holzheimer Straße
- 52 • 53 • 56 • 54 • 54 • 51 • 54 • 54 -Holzheim Hirschbergersiedlung
- 55 • 55 • 55 • 55 • 55 • 55 • 55 • 55 -Post
- 54 • 54 • 54 • 54 • 54 • 54 • 54 • 54 -Hirschhof
- 55 • 55 • 55 • 55 • 55 • 55 • 55 • 55 -Traidenloh
- 56 • 56 • 56 • 56 • 56 • 56 • 56 • 56 -Bubach
- 57 • 57 • 57 • 57 • 57 • 57 • 57 • 57 -Trischlberg
- 58 • 58 • 58 • 58 • 58 • 58 • 58 • 58 -Holzheim, Irnhüll
- 59 • 59 • 59 • 59 • 59 • 59 • 59 • 59 -Widlthal
- 60 • 60 • 60 • 60 • 60 • 60 • 60 • 60 -Abzw. Brunoder
- 61 • 61 • 61 • 61 • 61 • 61 • 61 • 61 -Dornau
- 62 • 62 • 62 • 62 • 62 • 62 • 62 • 62 -Krachenhausen
- 63 • 63 • 63 • 63 • 63 • 63 • 63 • 63 -Stöcklhof
- 64 • 64 • 64 • 64 • 64 • 64 • 64 • 64 -Mühlschlag
- 66 • 66 • 66 • 66 • 66 • 66 • 66 • 66 -Abzw. Brunoder
- 67 • 67 • 67 • 67 • 67 • 67 • 67 • 67 -Wolfsegg Ortsmitte
- 68 • 68 • 68 • 68 • 68 • 68 • 68 • 68 -Sillen
- 69 • 69 • 69 • 69 • 69 • 69 • 69 • 69 -Stetten Kieferstraße
- 70 • 70 • 70 • 70 • 70 • 70 • 70 • 70 -Wolfsegger Str.
- 71 • 71 • 71 • 71 • 71 • 71 • 71 • 71 -Wall Gem. Wolfsegg
- 74 • 74 • 74 • 74 • 74 • 74 • 74 • 74 -Hohenwarth bei Wolfsegg
- 65 • 65 • 65 • 65 • 65 • 65 • 65 • 65 -Steinsberg Ortsmitte (Steig 1)
- 70 • 70 • 70 • 70 • 70 • 70 • 70 • 70 -Ortsmitte (Steig 2)

Am 24. und 31.12. Verkehr wie an Samstagen falls diese Tage nicht auf einen Sonntag fallen. Einschränkungen Gültig ab 12.09.2023
 hierzu entnehmen Sie bitte der Tagespresse oder unter www.rvv.de

A-F = Fahrwege **G** = bis Holzheim Hirschbergersiedlung **s** = nur an Schultagen **sf** = nur an schulfreien Tagen

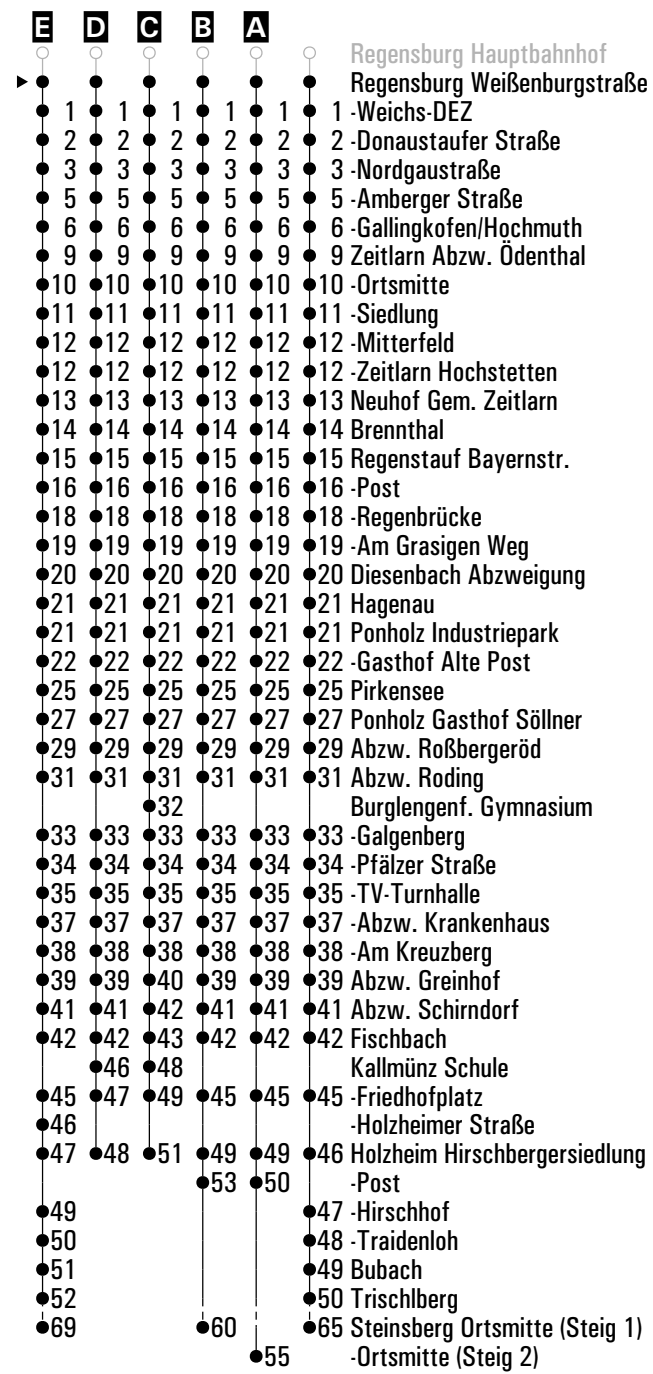
	Montag - Freitag					Samstag				
06										
07										
08										
09										
10	03 ^{sf}			03 ^{Fs}						
11	18 ^C									
12										
13	33 ^D									
14						04 ^E				
15										
16	13									
17	23 ^B									
18	33 ^A									
19										
20										
21										



Am 24. und 31.12. Verkehr wie an Samstagen falls diese Tage nicht auf einen Sonntag fallen. Gültig ab 12.09.2023
 Einschränkungen hierzu entnehmen Sie bitte der Tagespresse oder unter www.rvv.de

A - E = Fahrwege **F** = bis Holzheim Hirschbergersiedlung **S** = nur an Schultagen **sf** = nur an schulfreien Tagen

	Montag - Freitag					Samstag				
06										
07										
08										
09										
10	05 ^{sf}		05 ^F							
11	20 ^C									
12										
13	35 ^D									
14						05 ^E				
15										
16	15									
17	25 ^B									
18	35 ^A									
19										
20										
21										



Am 24. und 31.12. Verkehr wie an Samstagen falls diese Tage nicht auf einen Sonntag fallen. Gültig ab 12.09.2023
 Einschränkungen hierzu entnehmen Sie bitte der Tagespresse oder unter www.rvv.de

A - E = Fahrwege **F** = bis Holzheim Hirschbergersiedlung **s** = nur an Schultagen **sf** = nur an schulfreien Tagen

	Montag - Freitag							Samstag						
06														
07														
08														
09														
10	06 ^A _{sf}		06 ^G _s											
11	21 ^D													
12														
13	36 ^E													
14								06 ^F						
15														
16	16 ^B													
17	26 ^C													
18	36													
19														
20														
21														
22														

- F
- E
- D
- C
- B
- A
- Regensburg Hauptbahnhof
- Regensburg Weichs-DEZ
- 1 -Donaustauffer Straße
- 2 -Nordgaustraße
- 4 -Amberger Straße
- 5 -Gallingkofen/Hochmuth
- 8 Zeitlarn Abzw. Ödenthal
- 9 -Ortsmitte
- 10 -Siedlung
- 11 -Mitterfeld
- 11 -Zeitlarn Hochstetten
- 12 Neuhof Gem. Zeitlarn
- 13 Brennthal
- 14 Regenstauf Bayernstr.
- 15 -Post
- 17 -Regenbrücke
- 18 -Am Grasigen Weg
- 19 Diesenbach Abzweigung
- 20 Hagenau
- 20 Ponholz Industriepark
- 21 -Gasthof Alte Post
- 24 Pirkensee
- 26 Ponholz Gasthof Söllner
- 28 Abzw. Roßbergeröd
- 30 Abzw. Roding
- 31 Burglengenf. Gymnasium
- 32 -Galgenberg
- 33 -Pfälzer Straße
- 34 -TV-Turnhalle
- 36 -Abzw. Krankenhaus
- 37 -Am Kreuzberg
- 38 Abzw. Greinhof
- 40 Abzw. Schirndorf
- 41 Fischbach
- 45 Kallmünz Schule
- 47
- 44 -Friedhofplatz
- 45 -Holzheimer Straße
- 46
- 47
- 50
- 48
- 48
- 45
- 48 Holzheim Hirschbergersiedlung
- 49 -Post
- 48 -Hirschhof
- 49 -Traidenloh
- 50
- 51
- 52
- 53
- 54
- 55
- 56
- 57
- 58
- 59
- 64
- 64
- 51 Dornau
- 52 Krachenhausen
- 53 Stöcklhof
- 54 Mühlschlag
- 55 Abzw. Brunoder
- 56 Wolfsegg Ortsmitte
- 57 Sillen
- 58 Stetten Kieferstraße
- 59 -Wolfsegger Str.
- 60 Wall Gem. Wolfsegg
- 61 Hohenwarth bei Wolfsegg
- 64 Steinsberg Ortsmitte (Steig 1)
- 54 -Ortsmitte (Steig 2)

Am 24. und 31.12. Verkehr wie an Samstagen falls diese Tage nicht auf einen Sonntag fallen. Einschränkungen hierzu entnehmen Sie bitte der Tagespresse oder unter www.rvv.de Gültig ab 12.09.2023

A-F = Fahrwege **G** = bis Holzheim Hirschbergersiedlung **s** = nur an Schultagen **sf** = nur an schulfreien Tagen

	Montag - Freitag					Samstag				
06										
07										
08										
09										
10	07 ^A _{sf}	07 ^G _s								
11	22 ^D									
12										
13	37 ^E									
14						07 ^E				
15										
16	17 ^B									
17	27 ^C									
18	37									
19										
20										
21										
22										

Am 24. und 31.12. Verkehr wie an Samstagen falls diese Tage nicht auf einen Sonntag fallen.
Einschränkungen hierzu entnehmen Sie bitte der Tagespresse oder unter www.rvv.de

Gültig ab 12.09.2023

A - F = Fahrwege **G** = bis Holzheim Hirschbergersiedlung **s** = nur an Schultagen **sf** = nur an schulfreien Tagen

Fahrwege mit Fahrzeit in Minuten

F	E	D	C	B	A	
1	1	1	1	1	1	1 - Nordgaustraße
3	3	3	3	3	3	3 - Amberger Straße
4	4	4	4	4	4	4 - Gallingskofen/Hochmuth
7	7	7	7	7	7	7 - Zeitlarn Abzw. Ödenthal
8	8	8	8	8	8	8 - Ortsmitte
9	9	9	9	9	9	9 - Siedlung
10	10	10	10	10	10	10 - Mitterfeld
10	10	10	10	10	10	10 - Zeitlarn Hochstetten
11	11	11	11	11	11	11 - Neuhoft Gem. Zeitlarn
12	12	12	12	12	12	12 - Brenthal
13	13	13	13	13	13	13 - Regenstein Bayernstr.
14	14	14	14	14	14	14 - Post
16	16	16	16	16	16	16 - Regenbrücke
17	17	17	17	17	17	17 - Am Grasigen Weg
18	18	18	18	18	18	18 - Diesenbach Abzweigung
19	19	19	19	19	19	19 - Hagenau
19	19	19	19	19	19	19 - Ponholz Industriepark
20	20	20	20	20	20	20 - Gasthof Alte Post
23	23	23	23	23	23	23 - Pirkensee
25	25	25	25	25	25	25 - Ponholz Gasthof Söllner
27	27	27	27	27	27	27 - Abzw. Roßbergeröd
29	29	29	29	29	29	29 - Abzw. Roding
		30				Burglengenf. Gymnasium
31	31	31	31	31	31	31 - Galgenberg
32	32	32	32	32	32	32 - Pfälzer Straße
33	33	33	33	33	33	33 - TV-Turnhalle
35	35	35	35	35	35	35 - Abzw. Krankenhaus
36	36	36	36	36	36	36 - Am Kreuzberg
37	37	38	37	37	37	37 - Abzw. Greinhof
39	39	40	39	39	39	39 - Abzw. Schirndorf
40	40	41	40	40	40	40 - Fischbach
	44	46				Kallmünz Schule
43	45	47	43	43	43	43 - Friedhofplatz
44						-Holzheimer Straße
45	46	49	47	47	44	47 Holzheim Hirschbergersiedlung
			51			48 - Post
47				52	45	-Hirschhof
48				53	46	-Traidenloh
49				54	47	Bubach
50				55	48	Trischberg
51					49	Holzheim, Irnhüll
52						-Widlthal
53						Abzw. Brunoder
67			58	63	63	Steinsberg Ortsmitte (Steig 1)
						53 - Ortsmitte (Steig 2)

	Montag - Freitag					Samstag				
06										
07										
08										
09										
10	08 ^A _{sf}	08 ^G _s								
11	23 ^D									
12										
13	38 ^E									
14						08 ^E				
15										
16	18 ^B									
17	28 ^G									
18	38									
19										
20										
21										
22										

Am 24. und 31.12. Verkehr wie an Samstagen falls diese Tage nicht auf einen Sonntag fallen.
 Einschränkungen hierzu entnehmen Sie bitte der Tagespresse oder unter www.rvv.de

Gültig ab 12.09.2023

A - F = Fahrwege **G** = bis Holzheim Hirschbergersiedlung **s** = nur an Schultagen **sf** = nur an schulfreien Tagen

Fahrwege mit Fahrzeit in Minuten

F	E	D	C	B	A	
2	2	2	2	2	2	Regensburg Hauptbahnhof
3	3	3	3	3	3	Regensburg Nordgaustraße
6	6	6	6	6	6	2 -Amberger Straße
7	7	7	7	7	7	3 -Gallingkofen/Hochmuth
8	8	8	8	8	8	6 Zeitlarn Abzw. Ödenthal
9	9	9	9	9	9	7 -Ortsmitte
10	10	10	10	10	10	8 -Siedlung
11	11	11	11	11	11	9 -Mitterfeld
12	12	12	12	12	12	9 -Zeitlarn Hochstetten
13	13	13	13	13	13	10 Neuhof Gem. Zeitlarn
15	15	15	15	15	15	11 Brennthal
16	16	16	16	16	16	12 Regenstauf Bayernstr.
17	17	17	17	17	17	13 -Post
18	18	18	18	18	18	15 -Regenbrücke
19	19	19	19	19	19	16 -Am Grasigen Weg
22	22	22	22	22	22	17 Diesenbach Abzweigung
24	24	24	24	24	24	18 Hagenau
26	26	26	26	26	26	18 Ponholz Industriepark
28	28	28	28	28	28	19 -Gasthof Alte Post
29						22 Pirkensee
30	30	30	30	30	30	24 Ponholz Gasthof Söllner
31	31	31	31	31	31	26 Abzw. Roßbergeröd
32	32	32	32	32	32	28 Abzw. Roding
34	34	34	34	34	34	Burglengenf. Gymnasium
35	35	35	35	35	35	30 -Galgenberg
36	36	37	36	36	36	31 -Pfälzer Straße
38	38	39	38	38	38	32 -TV-Turnhalle
39	39	40	39	39	39	34 -Abzw. Krankenhaus
43	43	45				35 -Am Kreuzberg
44	44	46	42	42	42	36 Abzw. Greinhof
45	45	48	46	46	43	38 Abzw. Schirndorf
46			50			39 Fischbach
47						Kallmünz Schule
48						42 -Friedhofplatz
49						-Holzheimer Straße
50						46 Holzheim Hirschbergersiedlung
51				51	44	47 -Post
52				52	45	-Hirschhof
53				53	46	-Traidenloh
54				54	47	Bubach
55						Trischlberg
56						Holzheim, Irnhüll
57						-Widlthal
62						Abzw. Brunoder
66						Dornau
						Steinsberg Ortsmitte (Steig 1)
						52 -Ortsmitte (Steig 2)

	Montag - Freitag							Samstag							
06															
07															
08															
09															
10	10 ^A _{sf}	10 ^G _s													
11	25 ^D														
12															
13	40 ^E														
14								10 ^F							
15															
16	20 ^B														
17	30 ^C														
18	40														
19															
20															
21															
22															

- F
- E
- D
- C
- B
- A
- Regensburg Hauptbahnhof
- Regbg. Amberger Straße
- 1 -Gallingkofen/Hochmuth
- 4 Zeitlarn Abzw. Ödenthal
- 5 -Ortsmitte
- 6 -Siedlung
- 7 -Mitterfeld
- 7 -Zeitlarn Hochstetten
- 8 Neuhof Gem. Zeitlarn
- 9 Brennthal
- 10 Regenstauf Bayernstr.
- 11 -Post
- 13 -Regenbrücke
- 14 -Am Grasigen Weg
- 15 Diesenbach Abzweigung
- 16 Hagenau
- 16 Ponholz Industriepark
- 17 -Gasthof Alte Post
- 20 Pirkensee
- 22 Ponholz Gasthof Söllner
- 24 Abzw. Roßbergeröd
- 26 Abzw. Roding
- 27 Burglengenf. Gymnasium
- 28 -Galgenberg
- 29 -Pfälzer Straße
- 30 -TV-Turnhalle
- 32 -Abzw. Krankenhaus
- 33 -Am Kreuzberg
- 34 Abzw. Greinhof
- 36 Abzw. Schirndorf
- 37 Fischbach
- 41 Kallmünz Schule
- 40 -Friedhofplatz
- 41 -Holzheimer Straße
- 44 Holzheim Hirschbergersiedlung
- 45 -Post
- 44 -Hirschhof
- 45 -Traidenloh
- 46 Bubach
- 47 Trischlberg
- 48 Holzheim, Irnhüll
- 49 -Widlthal
- 50 Abzw. Brunoder
- 51 Dornau
- 52 Krachenhausen
- 53 Stöcklhof
- 54 Mühlschlag
- 56 Abzw. Brunoder
- 57 Wolfsegg Ortsmitte
- 58 Sillen
- 59 Stetten Kieferstraße
- 60 -Wolfsegger Str.
- 61 Wall Gem. Wolfsegg
- 64 Hohenwarth bei Wolfsegg
- 55 Steinsberg Ortsmitte (Steig 1)
- 60 50 -Ortsmitte (Steig 2)

Am 24. und 31.12. Verkehr wie an Samstagen falls diese Tage nicht auf einen Sonntag fallen. Einschränkungen hierzu entnehmen Sie bitte der Tagespresse oder unter www.rvv.de Gültig ab 12.09.2023

A-F = Fahrwege **G** = bis Holzheim Hirschbergersiedlung **s** = nur an Schultagen **sf** = nur an schulfreien Tagen

	Montag - Freitag					Samstag				
06										
07										
08										
09										
10	11 ^A _{sf}		11 ^G _s							
11	26 ^D									
12										
13	41 ^E									
14						11 ^F				
15										
16	21 ^B									
17	31 ^C									
18	41									
19										
20										
21										
22										

F	E	D	C	B	A	
3	3	3	3	3	3	3 Regensburg Hauptbahnhof
4	4	4	4	4	4	4 Rgbg. Gallingkofen/Hochmuth
5	5	5	5	5	5	5 Zeitlarn Abzw. Ödenthal
6	6	6	6	6	6	6 -Ortsmitte
6	6	6	6	6	6	6 -Siedlung
6	6	6	6	6	6	6 -Mitterfeld
6	6	6	6	6	6	6 -Zeitlarn Hochstetten
7	7	7	7	7	7	7 Neuhof Gem. Zeitlarn
8	8	8	8	8	8	8 Brennthall
9	9	9	9	9	9	9 Regenstauf Bayernstr.
10	10	10	10	10	10	10 -Post
12	12	12	12	12	12	12 -Regenbrücke
13	13	13	13	13	13	13 -Am Grasigen Weg
14	14	14	14	14	14	14 Diesenbach Abzweigung
15	15	15	15	15	15	15 Hagenau
15	15	15	15	15	15	15 Ponholz Industriepark
16	16	16	16	16	16	16 -Gasthof Alte Post
19	19	19	19	19	19	19 Pirkensee
21	21	21	21	21	21	21 Ponholz Gasthof Söllner
23	23	23	23	23	23	23 Abzw. Roßbergeröd
25	25	25	25	25	25	25 Abzw. Roding
26			26			Burglengenf. Gymnasium
27	27	27	27	27	27	27 -Galgenberg
28	28	28	28	28	28	28 -Pfälzer Straße
29	29	29	29	29	29	29 -TV-Turnhalle
31	31	31	31	31	31	31 -Abzw. Krankenhaus
32	32	32	32	32	32	32 -Am Kreuzberg
33	33	34	33	33	33	33 Abzw. Greinhof
35	35	36	35	35	35	35 Abzw. Schirndorf
36	36	37	36	36	36	36 Fischbach
	40	42				Kallmünz Schule
39	41	43	39	39	39	39 -Friedhofplatz
40						-Holzheimer Straße
41	42	45	43	43	40	43 Holzheim Hirschbergersiedlung
			47			-Post
43				48	41	-Hirschhof
44				49	42	-Traidenloh
45				50	43	Bubach
46				51	44	Trischlberg
47					45	Holzheim, Irnhüll
48						-Widlthall
49						Abzw. Brunoder
50					46	Dornau
51					47	Krachenhausen
52					48	Stöcklhof
53					49	Mühlschlag
63			54	59	59	Steinsberg Ortsmitte (Steig 1)
						49 -Ortsmitte (Steig 2)

Am 24. und 31.12. Verkehr wie an Samstagen falls diese Tage nicht auf einen Sonntag fallen. Gültig ab 12.09.2023
 Einschränkungen hierzu entnehmen Sie bitte der Tagespresse oder unter www.rvv.de

A - F = Fahrwege **G** = bis Holzheim Hirschbergersiedlung **s** = nur an Schultagen **sf** = nur an schulfreien Tagen

	Montag - Freitag					Samstag				
06										
07										
08										
09										
10	14 ^A _{sf}		14 ^G _s							
11	29 ^D									
12										
13	44 ^E									
14						14 ^F				
15										
16	24 ^B									
17	34 ^C									
18	44									
19										
20										
21										
22										



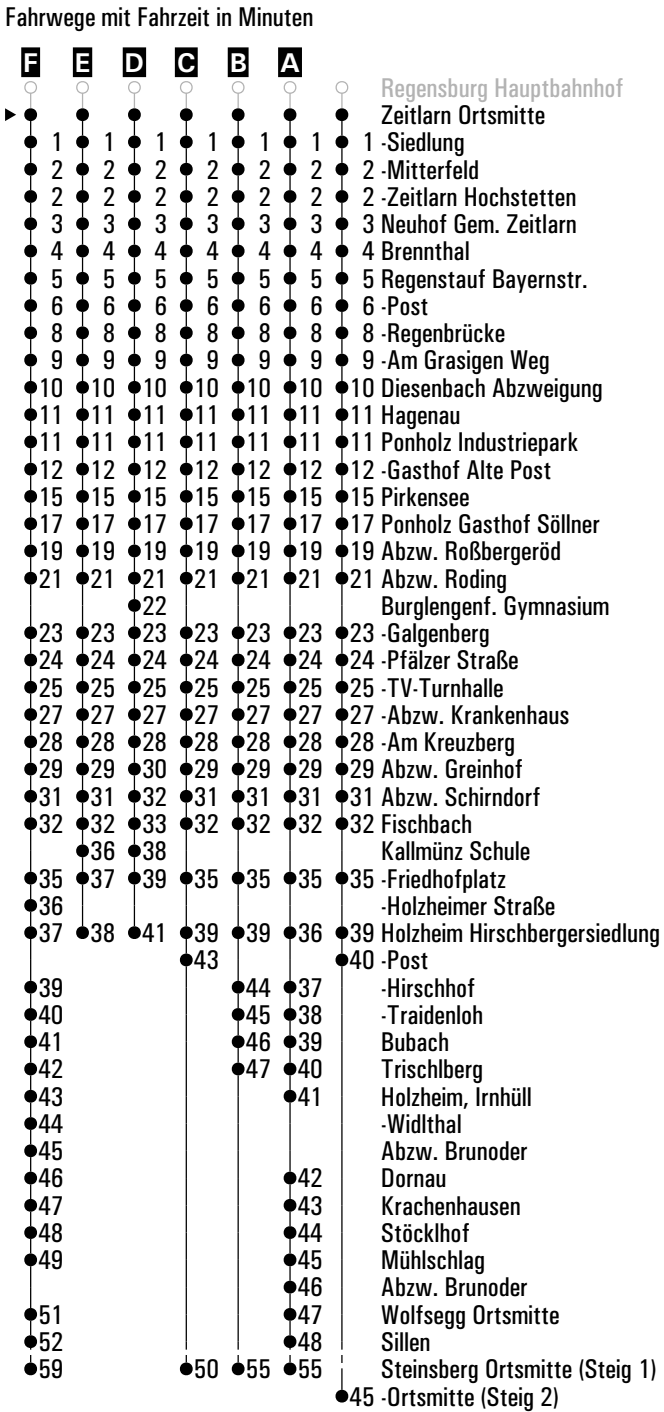
Am 24. und 31.12. Verkehr wie an Samstagen falls diese Tage nicht auf einen Sonntag fallen. Gültig ab 12.09.2023
Einschränkungen hierzu entnehmen Sie bitte der Tagespresse oder unter www.rvv.de

A - F = Fahrwege **G** = bis Holzheim Hirschbergersiedlung **s** = nur an Schultagen **sf** = nur an schulfreien Tagen

	Montag - Freitag							Samstag								
06																
07																
08																
09																
10	15 ^A _{sf}		15 ^G _s													
11	30 ^D															
12																
13	45 ^E															
14								15 ^F								
15																
16	25 ^B															
17	35 ^C															
18	45															
19																
20																
21																
22																

Am 24. und 31.12. Verkehr wie an Samstagen falls diese Tage nicht auf einen Sonntag fallen. Gültig ab 12.09.2023
 Einschränkungen hierzu entnehmen Sie bitte der Tagespresse oder unter www.rvv.de

A - F = Fahrwege **G** = bis Holzheim Hirschbergersiedlung **s** = nur an Schultagen **sf** = nur an schulfreien Tagen



	Montag - Freitag						Samstag					
06												
07												
08												
09												
10	16 ^A _{sf}		16 ^G _s									
11	31 ^D											
12												
13	46 ^E											
14							16 ^F					
15												
16	26 ^B											
17	36 ^C											
18	46											
19												
20												
21												
22												

Am 24. und 31.12. Verkehr wie an Samstagen falls diese Tage nicht auf einen Sonntag fallen.
 Einschränkungen hierzu entnehmen Sie bitte der Tagespresse oder unter www.rvv.de

Gültig ab 12.09.2023

A - F = Fahrwege **G** = bis Holzheim Hirschbergersiedlung **s** = nur an Schultagen **sf** = nur an schulfreien Tagen

Fahrwege mit Fahrzeit in Minuten

F	E	D	C	B	A	
○	○	○	○	○	○	○ Regensburg Hauptbahnhof
●	●	●	●	●	●	● Zeitlarn Siedlung
●	●	●	●	●	●	● 1-Mitterfeld
●	●	●	●	●	●	● 1-Zeitlarn Hochstetten
●	●	●	●	●	●	● 2-Neuhof Gem. Zeitlarn
●	●	●	●	●	●	● 3-Brenthal
●	●	●	●	●	●	● 4-Regenstauf Bayernstr.
●	●	●	●	●	●	● 5-Post
●	●	●	●	●	●	● 7-Regenbrücke
●	●	●	●	●	●	● 8-Am Grasigen Weg
●	●	●	●	●	●	● 9-Diesenbach Abzweigung
●	●	●	●	●	●	● 10-Hagenau
●	●	●	●	●	●	● 10-Ponholz Industriepark
●	●	●	●	●	●	● 11-Gasthof Alte Post
●	●	●	●	●	●	● 14-Pirkensee
●	●	●	●	●	●	● 16-Ponholz Gasthof Söllner
●	●	●	●	●	●	● 18-Abzw. Roßbergeröd
●	●	●	●	●	●	● 20-Abzw. Roding
		●				● Burglengenf. Gymnasium
●	●	●	●	●	●	● 22-Galgenberg
●	●	●	●	●	●	● 23-Pfälzer Straße
●	●	●	●	●	●	● 24-TV-Turnhalle
●	●	●	●	●	●	● 26-Abzw. Krankenhaus
●	●	●	●	●	●	● 27-Am Kreuzberg
●	●	●	●	●	●	● 28-Abzw. Greinhof
●	●	●	●	●	●	● 30-Abzw. Schirndorf
●	●	●	●	●	●	● 31-Fischbach
		●				● Kallmünz Schule
●	●	●	●	●	●	● 34-Friedhofplatz
●	●	●	●	●	●	● -Holzheimer Straße
●	●	●	●	●	●	● 38-Holzheim Hirschbergersiedlung
			●			● 39-Post
●	●	●	●	●	●	● -Hirschhof
●	●	●	●	●	●	● -Traidenloh
●	●	●	●	●	●	● Bubach
●	●	●	●	●	●	● Trischlberg
●	●	●	●	●	●	● Holzheim, Irnhüll
●	●	●	●	●	●	● -Widlthal
●	●	●	●	●	●	● Abzw. Brunoder
●	●	●	●	●	●	● Dornau
●	●	●	●	●	●	● Krachenhausen
●	●	●	●	●	●	● Stöcklhof
●	●	●	●	●	●	● Mühlschlag
●	●	●	●	●	●	● Abzw. Brunoder
●	●	●	●	●	●	● Wolfsegg Ortsmitte
●	●	●	●	●	●	● Sillen
●	●	●	●	●	●	● Stetten Kieferstraße
●	●	●	●	●	●	● Steinsberg Ortsmitte (Steig 1)
●	●	●	●	●	●	● 44-Ortsmitte (Steig 2)

	Montag - Freitag						Samstag					
06												
07												
08												
09												
10	17 ^A					17 ^G						
11	32 ^D											
12												
13	47 ^E											
14						17 ^F						
15												
16	27 ^B											
17	37 ^C											
18	47											
19												
20												
21												
22												

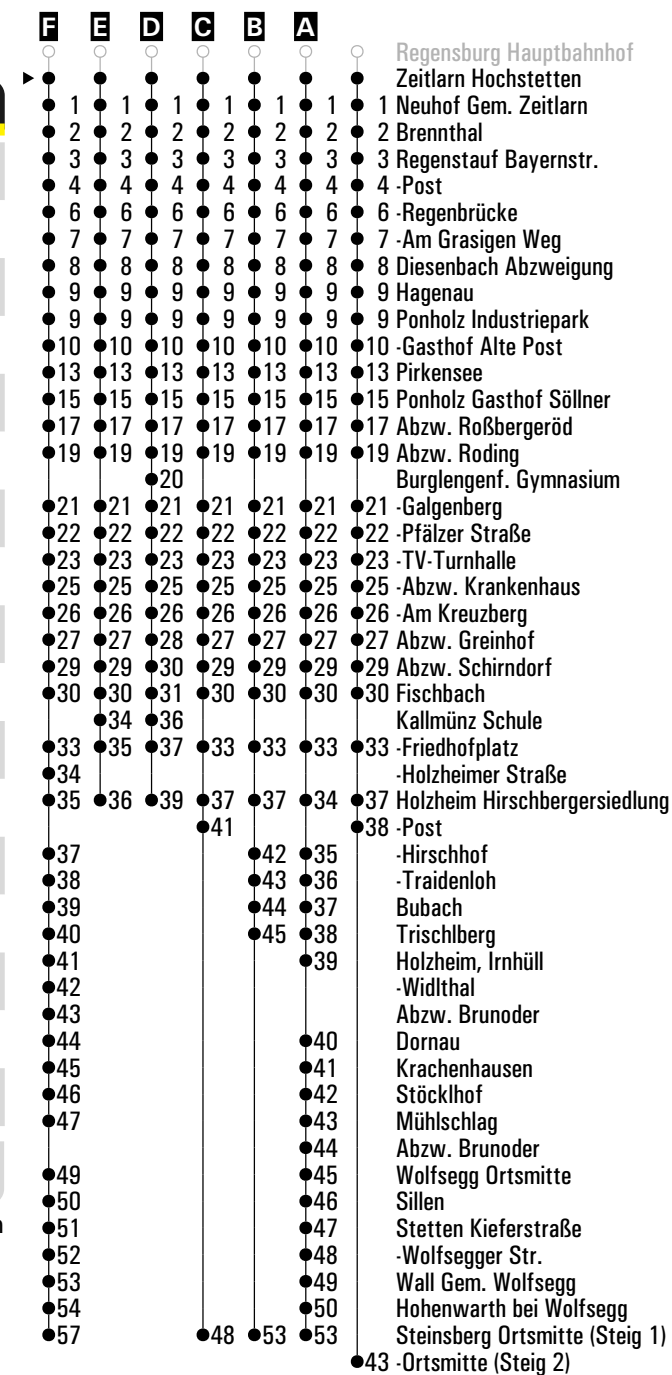
F	E	D	C	B	A	
0	0	0	0	0	0	0
1	1	1	1	1	1	1
2	2	2	2	2	2	2
3	3	3	3	3	3	3
4	4	4	4	4	4	4
6	6	6	6	6	6	6
7	7	7	7	7	7	7
8	8	8	8	8	8	8
9	9	9	9	9	9	9
9	9	9	9	9	9	9
10	10	10	10	10	10	10
13	13	13	13	13	13	13
15	15	15	15	15	15	15
17	17	17	17	17	17	17
19	19	19	19	19	19	19
		20				
21	21	21	21	21	21	21
22	22	22	22	22	22	22
23	23	23	23	23	23	23
25	25	25	25	25	25	25
26	26	26	26	26	26	26
27	27	28	27	27	27	27
29	29	30	29	29	29	29
30	30	31	30	30	30	30
	34	36				
33	35	37	33	33	33	33
34						
35	36	39	37	37	34	37
			41			38
37				42	35	-Hirschhof
38				43	36	-Traidenloh
39				44	37	Bubach
40				45	38	Trischberg
41					39	Holzheim, Irnhüll
42						-Widlthal
43						Abzw. Brunoder
44					40	Dornau
45					41	Krachenhausen
46					42	Stöcklhof
47					43	Mühlschlag
					44	Abzw. Brunoder
49					45	Wolfsegg Ortsmitte
50					46	Sillen
51					47	Stetten Kieferstraße
52					48	-Wolfsegger Str.
57			48	53	53	Steinsberg Ortsmitte (Steig 1)
						43 -Ortsmitte (Steig 2)

Am 24. und 31.12. Verkehr wie an Samstagen falls diese Tage nicht auf einen Sonntag fallen. Gültig ab 12.09.2023
 Einschränkungen hierzu entnehmen Sie bitte der Tagespresse oder unter www.rvv.de

A - F = Fahrwege **G** = bis Holzheim Hirschbergersiedlung **s** = nur an Schultagen **sf** = nur an schulfreien Tagen

	Montag - Freitag							Samstag								
06																
07																
08																
09																
10	17 ^A _{sf}		17 ^G _s													
11	32 ^D															
12																
13	47 ^E															
14								17 ^E								
15																
16	27 ^B															
17	37 ^C															
18	47															
19																
20																
21																
22																

Fahrwege mit Fahrzeit in Minuten



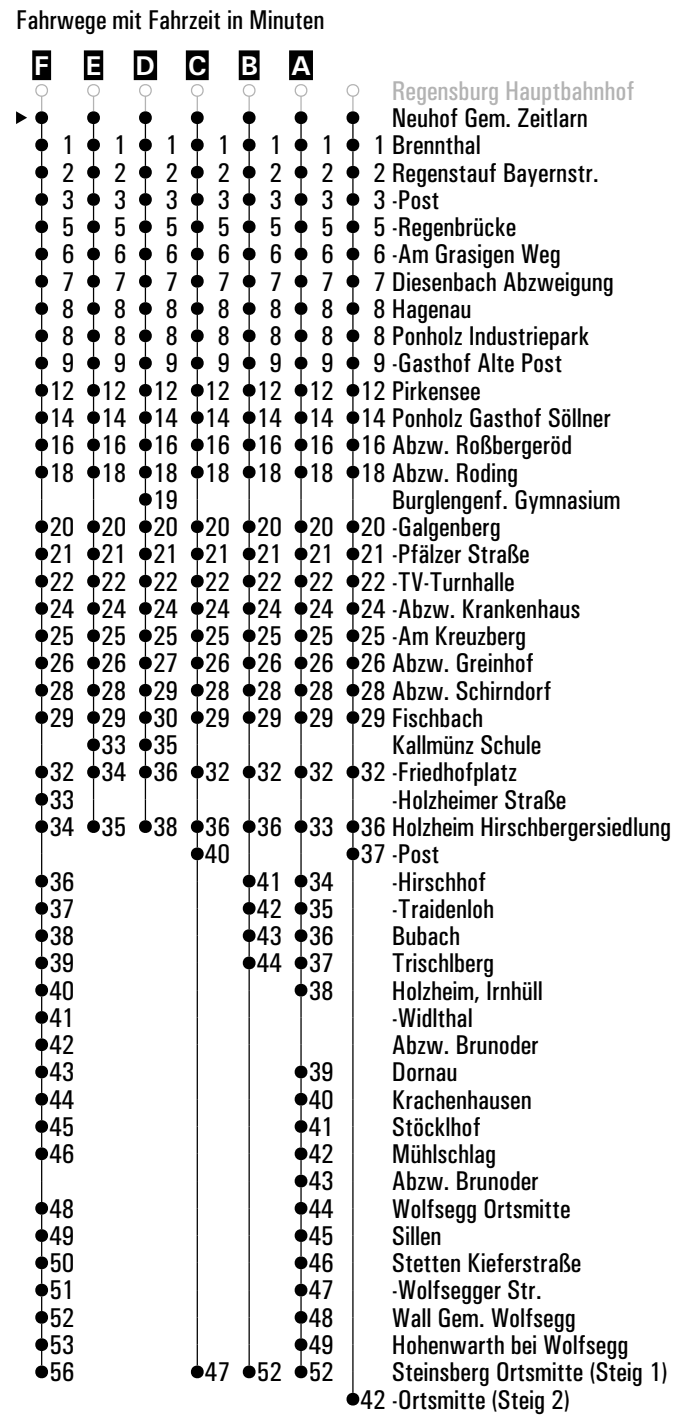
Am 24. und 31.12. Verkehr wie an Samstagen falls diese Tage nicht auf einen Sonntag fallen. Gültig ab 12.09.2023
Einschränkungen hierzu entnehmen Sie bitte der Tagespresse oder unter www.rvv.de

A - F = Fahrwege **G** = bis Holzheim Hirschbergersiedlung **s** = nur an Schultagen **sf** = nur an schulfreien Tagen

	Montag - Freitag							Samstag								
06																
07																
08																
09																
10	18 ^A _{sf}		18 ^G _s													
11	33 ^D															
12																
13	48 ^E															
14								18 ^F								
15																
16	28 ^B															
17	38 ^C															
18	48															
19																
20																
21																
22																

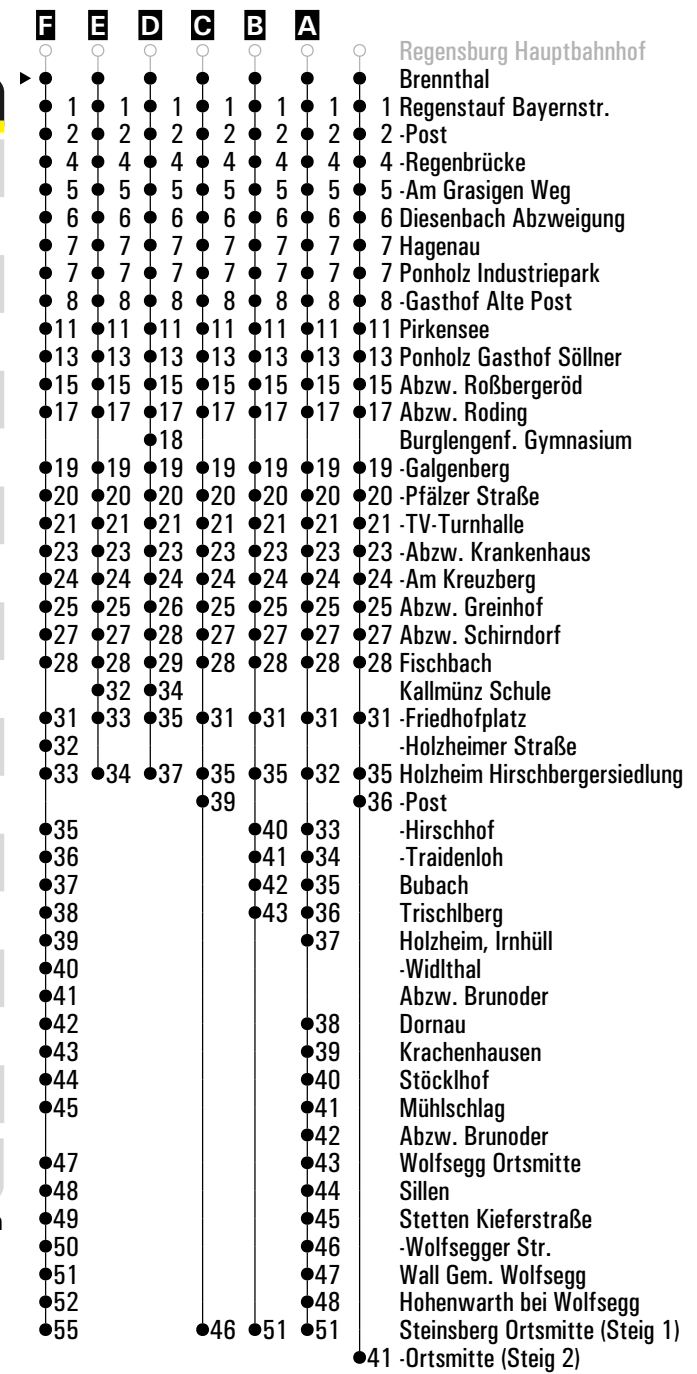
Am 24. und 31.12. Verkehr wie an Samstagen falls diese Tage nicht auf einen Sonntag fallen. Gültig ab 12.09.2023
Einschränkungen hierzu entnehmen Sie bitte der Tagespresse oder unter www.rvv.de

A - F = Fahrwege **G** = bis Holzheim Hirschbergersiedlung **s** = nur an Schultagen **sf** = nur an schulfreien Tagen



	Montag - Freitag							Samstag								
06																
07																
08																
09																
10	19 ^A							19 ^G								
11	34 ^D															
12																
13	49 ^E															
14													19 ^F			
15																
16	29 ^B															
17	39 ^C															
18	49															
19																
20																
21																
22																

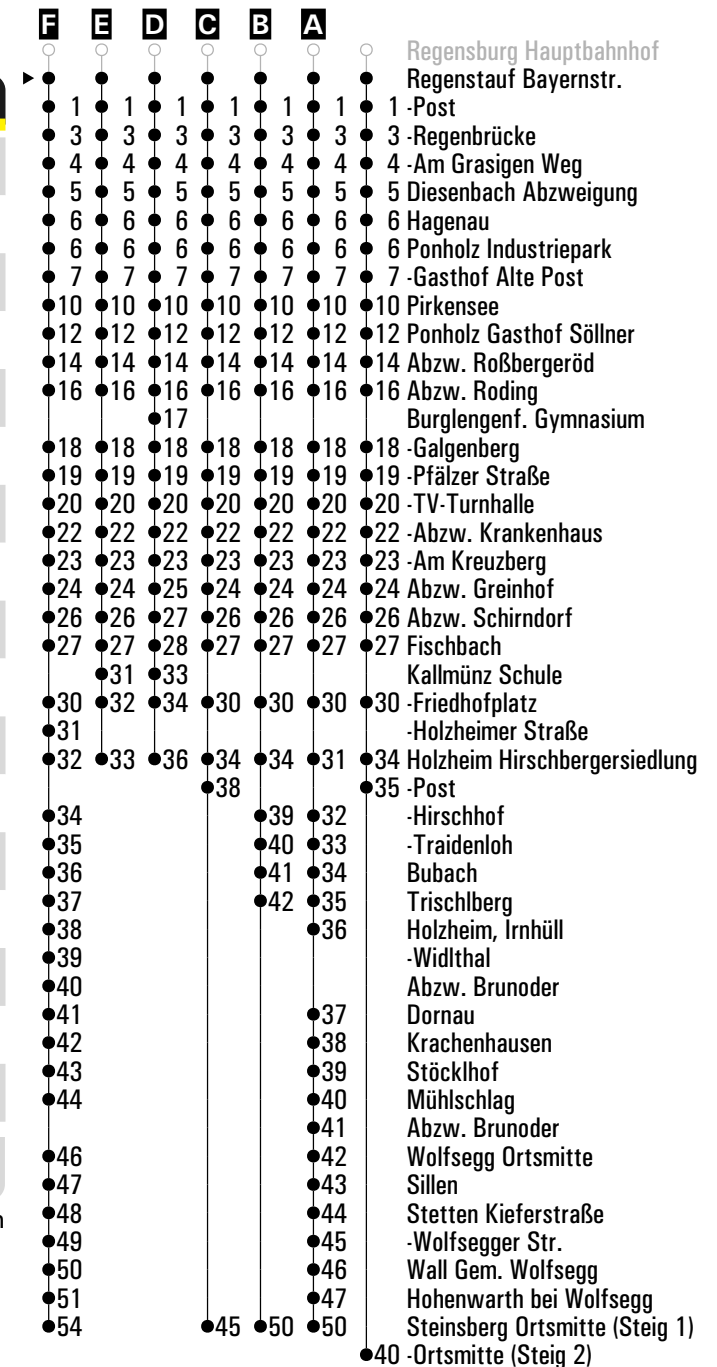
Fahrwege mit Fahrzeit in Minuten



Am 24. und 31.12. Verkehr wie an Samstagen falls diese Tage nicht auf einen Sonntag fallen. Gültig ab 12.09.2023
Einschränkungen hierzu entnehmen Sie bitte der Tagespresse oder unter www.rvv.de

A - F = Fahrwege **G** = bis Holzheim Hirschbergersiedlung **s** = nur an Schultagen **sf** = nur an schulfreien Tagen

	Montag - Freitag							Samstag						
06														
07														
08														
09														
10	20 ^A _{sf}		20 ^G _s											
11	35 ^D													
12														
13	50 ^E													
14								20 ^F						
15														
16	30 ^B													
17	40 ^G													
18	50													
19														
20														
21														
22														



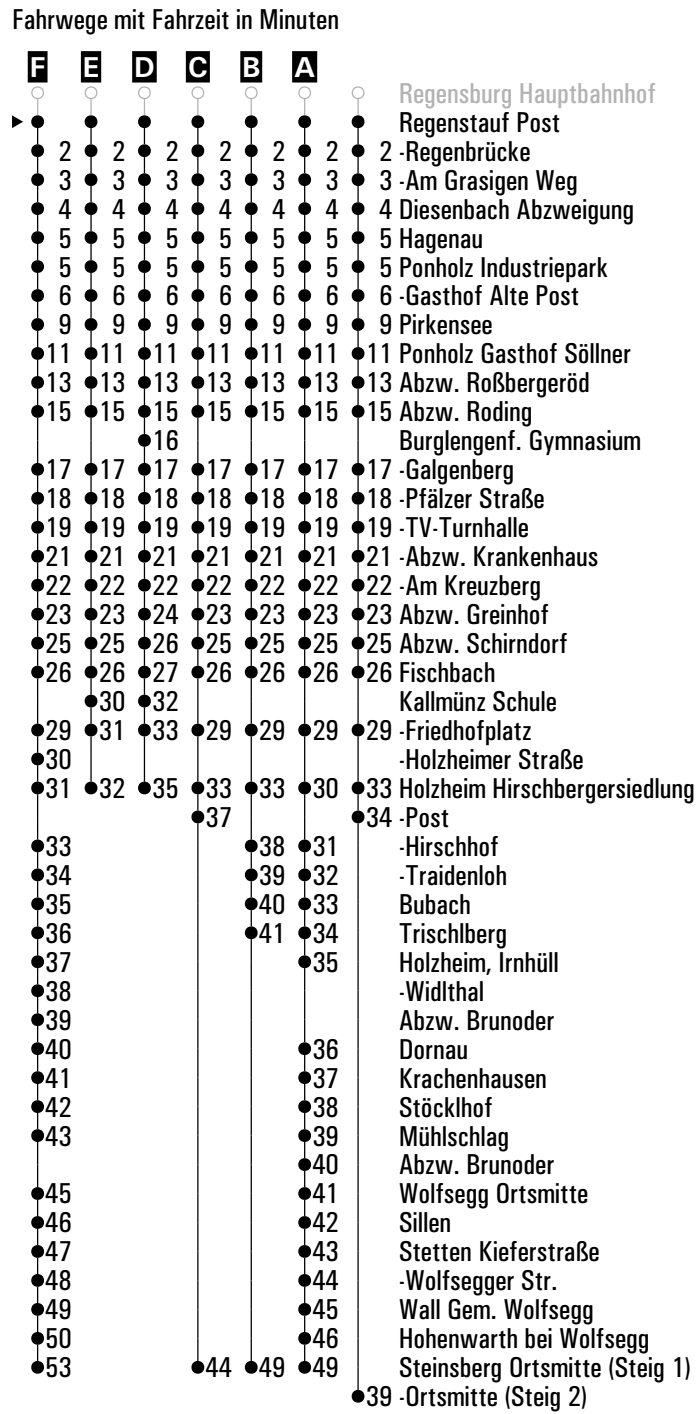
Am 24. und 31.12. Verkehr wie an Samstagen falls diese Tage nicht auf einen Sonntag fallen. Gültig ab 12.09.2023
Einschränkungen hierzu entnehmen Sie bitte der Tagespresse oder unter www.rvv.de

A - F = Fahrwege **G** = bis Holzheim Hirschbergersiedlung **s** = nur an Schultagen **sf** = nur an schulfreien Tagen

	Montag - Freitag							Samstag								
06																
07																
08																
09																
10	21 ^A						21 ^G									
11	36 ^D															
12																
13	51 ^E															
14								21 ^F								
15																
16	31 ^B															
17	41 ^C															
18	51															
19																
20																
21																
22																

Am 24. und 31.12. Verkehr wie an Samstagen falls diese Tage nicht auf einen Sonntag fallen. Gültig ab 12.09.2023
Einschränkungen hierzu entnehmen Sie bitte der Tagespresse oder unter www.rvv.de

A - F = Fahrwege **G** = bis Holzheim Hirschbergersiedlung **s** = nur an Schultagen **sf** = nur an schulfreien Tagen



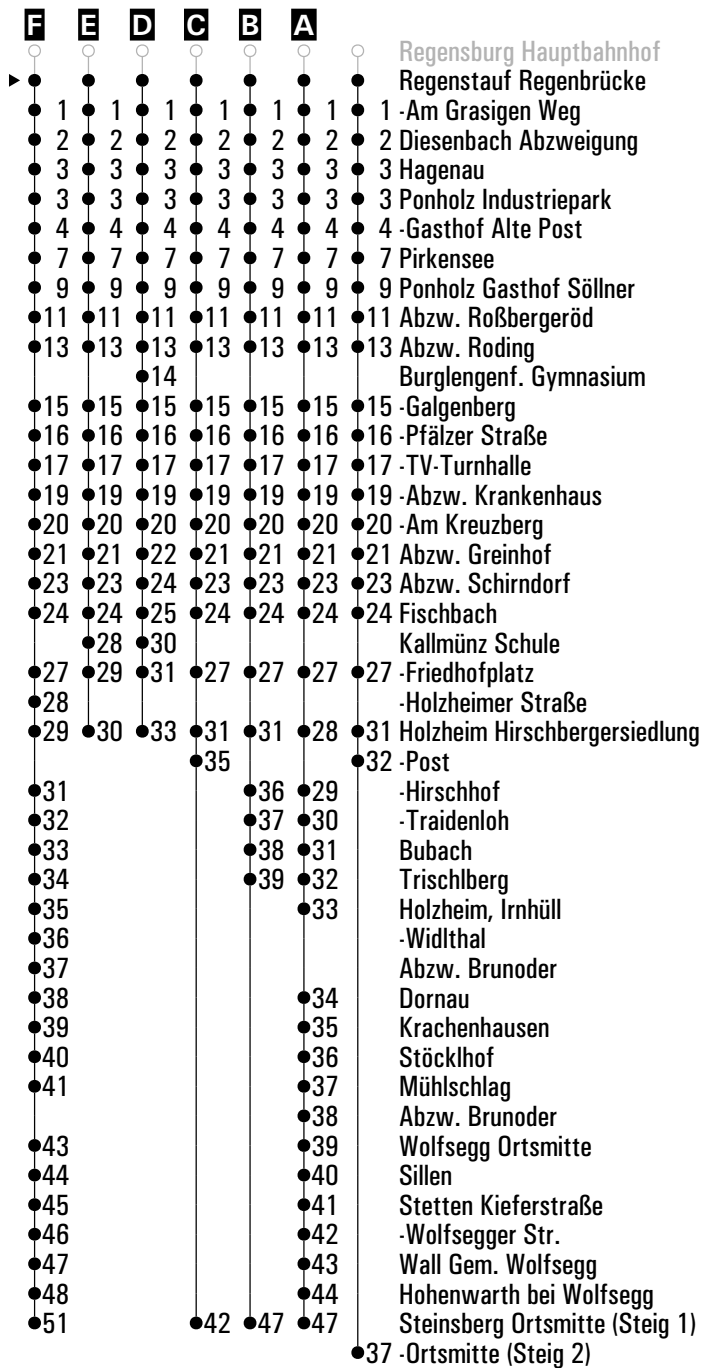
	Montag - Freitag							Samstag						
06														
07														
08														
09														
10	23 ^A _{sf}		23 ^G _s											
11	38 ^D													
12														
13	53 ^E													
14								23 ^F						
15														
16	33 ^B													
17	43 ^G													
18	53													
19														
20														
21														
22														

Am 24. und 31.12. Verkehr wie an Samstagen falls diese Tage nicht auf einen Sonntag fallen.
 Einschränkungen hierzu entnehmen Sie bitte der Tagespresse oder unter www.rvv.de

Gültig ab 12.09.2023

A - F = Fahrwege **G** = bis Holzheim Hirschbergersiedlung **s** = nur an Schultagen **sf** = nur an schulfreien Tagen

Fahrwege mit Fahrzeit in Minuten



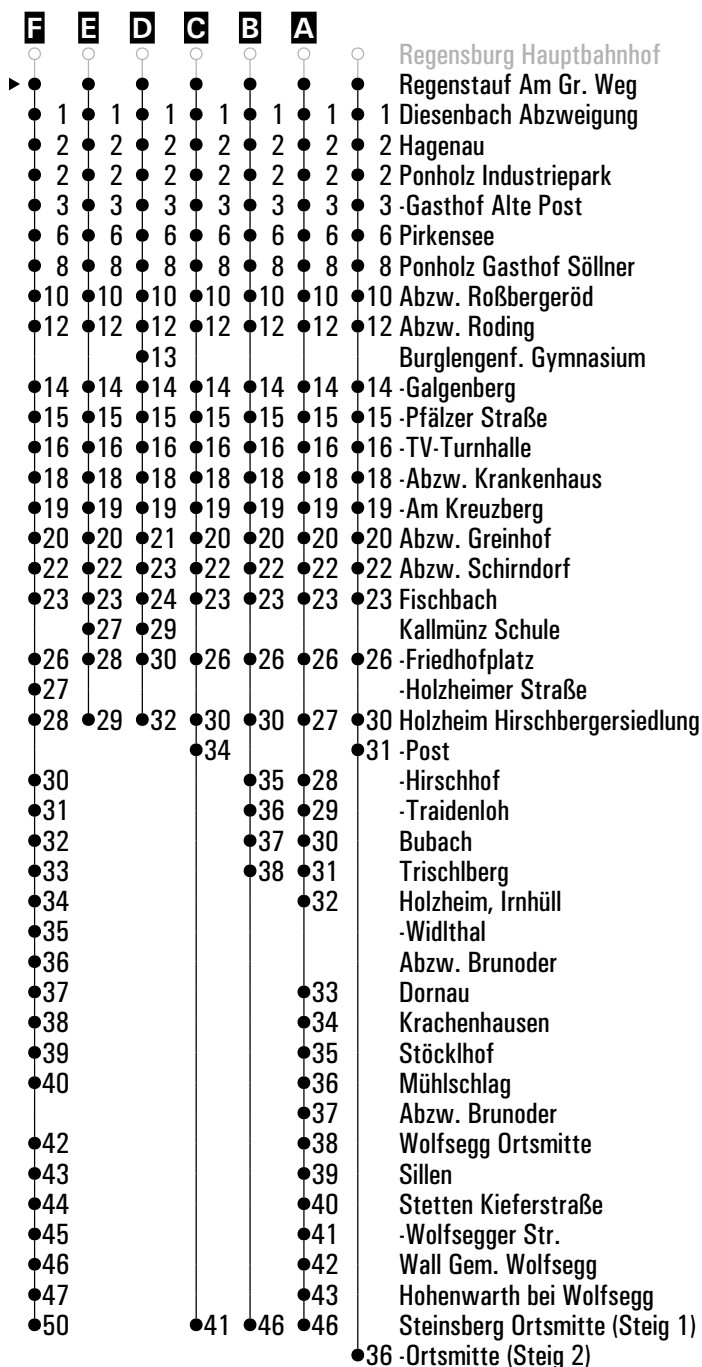
	Montag - Freitag						Samstag					
06												
07												
08												
09												
10	24 ^A _{sf}		24 ^G _s									
11	39 ^D											
12												
13	54 ^E											
14						24 ^F						
15												
16	34 ^B											
17	44 ^C											
18	54											
19												
20												
21												
22												

Am 24. und 31.12. Verkehr wie an Samstagen falls diese Tage nicht auf einen Sonntag fallen.
Einschränkungen hierzu entnehmen Sie bitte der Tagespresse oder unter www.rvv.de

Gültig ab 12.09.2023

A - F = Fahrwege **G** = bis Holzheim Hirschbergersiedlung **s** = nur an Schultagen **sf** = nur an schulfreien Tagen

Fahrwege mit Fahrzeit in Minuten



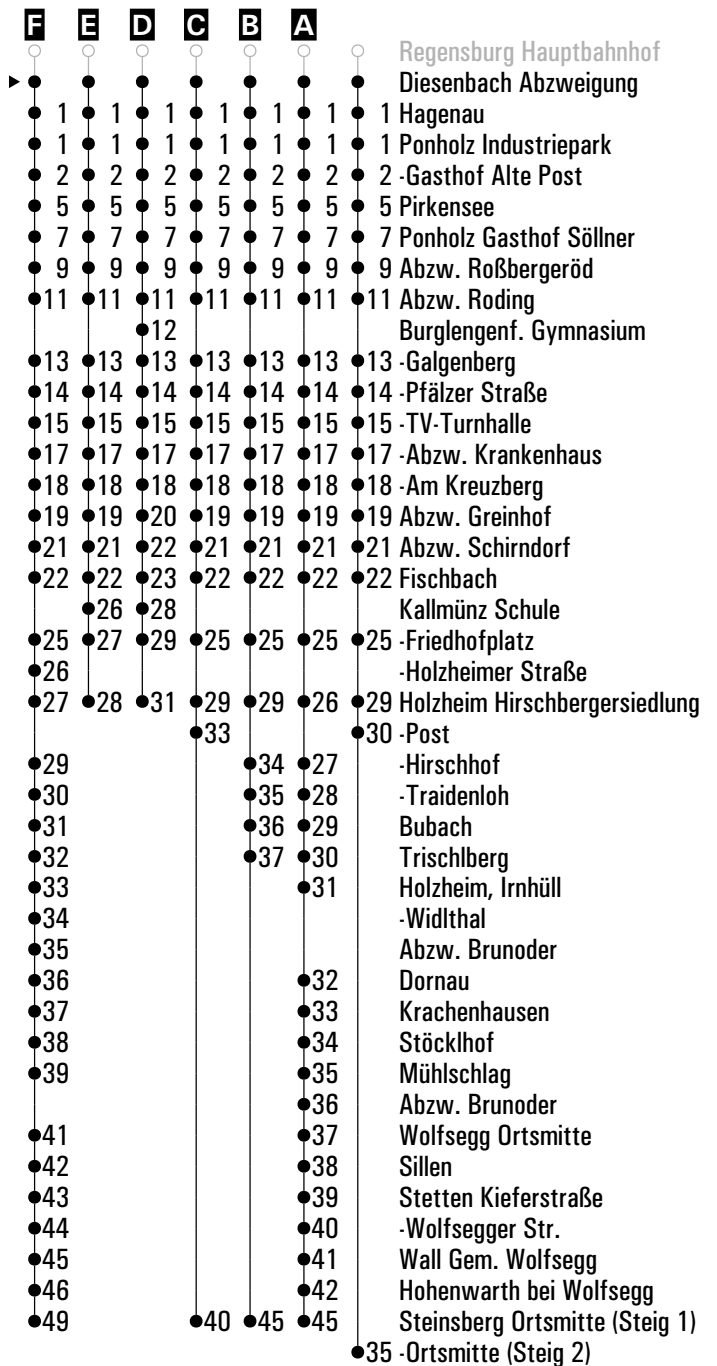
	Montag - Freitag						Samstag					
06												
07												
08												
09												
10	25 ^A _{sf}		25 ^G _s									
11	40 ^D											
12												
13	55 ^E											
14							25 ^F					
15												
16	35 ^B											
17	45 ^G											
18	55											
19												
20												
21												
22												

Am 24. und 31.12. Verkehr wie an Samstagen falls diese Tage nicht auf einen Sonntag fallen.
 Einschränkungen hierzu entnehmen Sie bitte der Tagespresse oder unter www.rvv.de

Gültig ab 12.09.2023

A - F = Fahrwege **G** = bis Holzheim Hirschbergersiedlung **s** = nur an Schultagen **sf** = nur an schulfreien Tagen

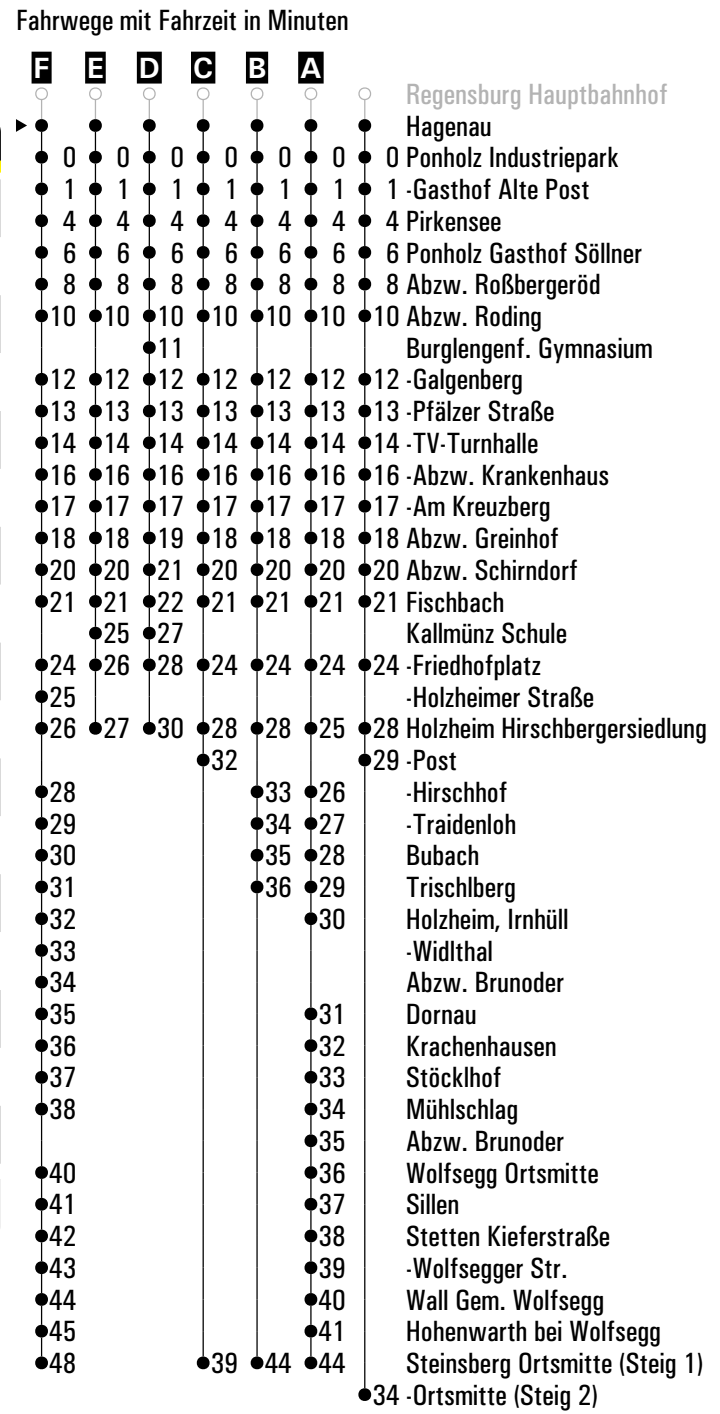
Fahrwege mit Fahrzeit in Minuten



	Montag - Freitag							Samstag						
06														
07														
08														
09														
10	26 ^A _{sf}		26 ^G _s											
11	41 ^D													
12														
13	56 ^E													
14								26 ^F						
15														
16	36 ^B													
17	46 ^G													
18	56													
19														
20														
21														
22														

Am 24. und 31.12. Verkehr wie an Samstagen falls diese Tage nicht auf einen Sonntag fallen. Gültig ab 12.09.2023
Einschränkungen hierzu entnehmen Sie bitte der Tagespresse oder unter www.rvv.de

A - F = Fahrwege **G** = bis Holzheim Hirschbergersiedlung **s** = nur an Schultagen **sf** = nur an schulfreien Tagen



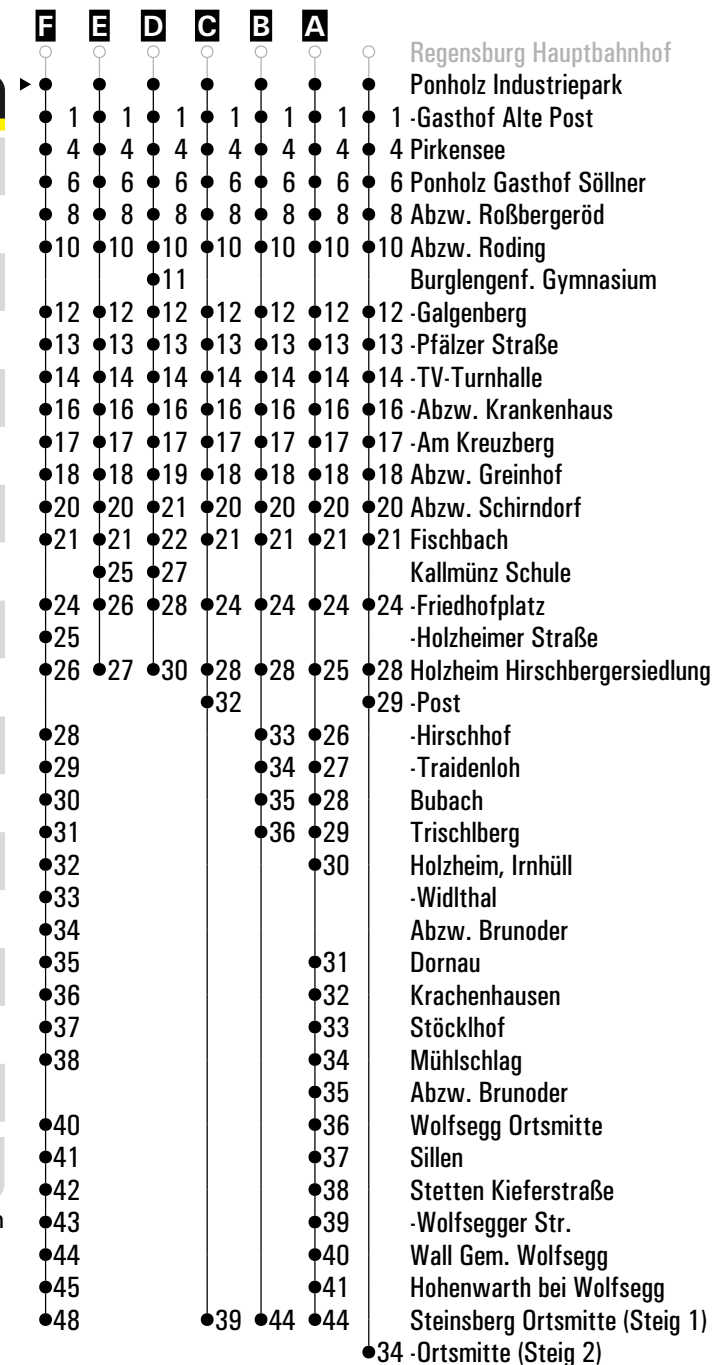
	Montag - Freitag						Samstag					
06												
07												
08												
09												
10	26 ^A _{sf}		26 ^G _s									
11	41 ^D											
12												
13	56 ^E											
14						26 ^F						
15												
16	36 ^B											
17	46 ^G											
18	56											
19												
20												
21												
22												

Am 24. und 31.12. Verkehr wie an Samstagen falls diese Tage nicht auf einen Sonntag fallen.
Einschränkungen hierzu entnehmen Sie bitte der Tagespresse oder unter www.rvv.de

Gültig ab 12.09.2023

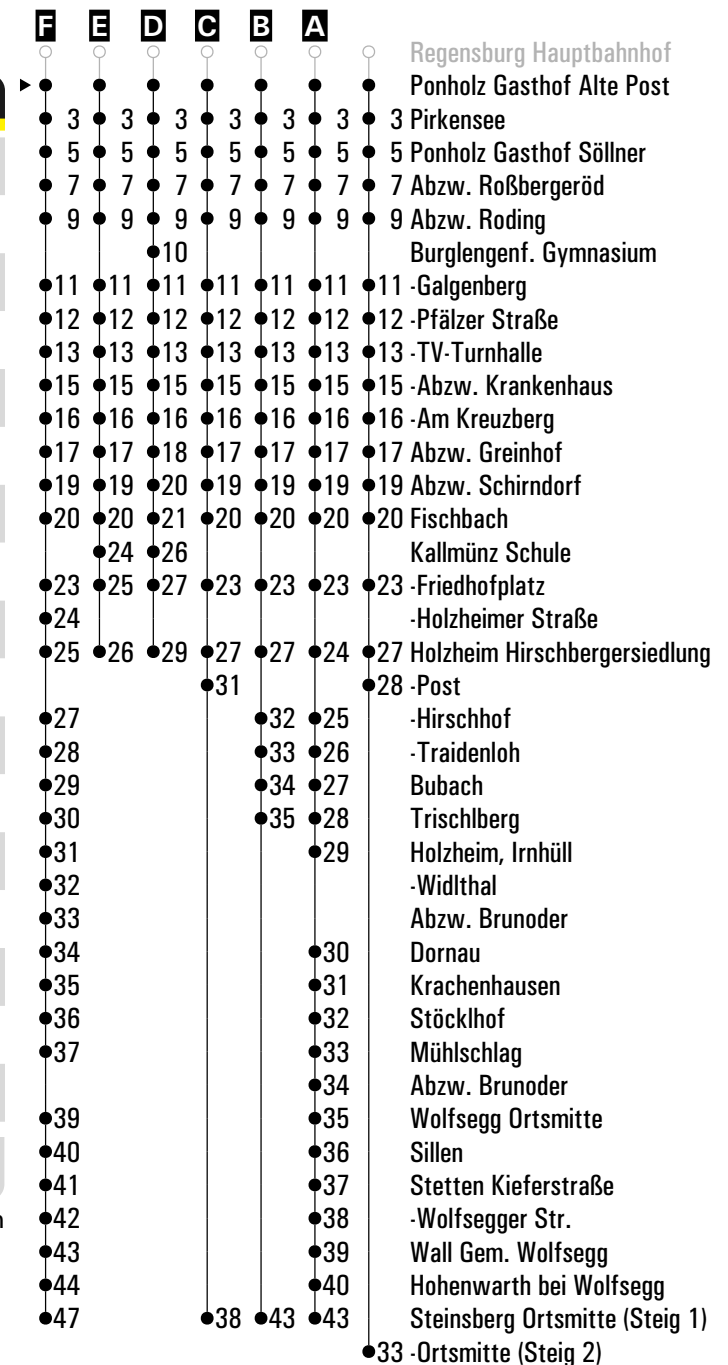
A - F = Fahrwege **G** = bis Holzheim Hirschbergersiedlung **s** = nur an Schultagen **sf** = nur an schulfreien Tagen

Fahrwege mit Fahrzeit in Minuten



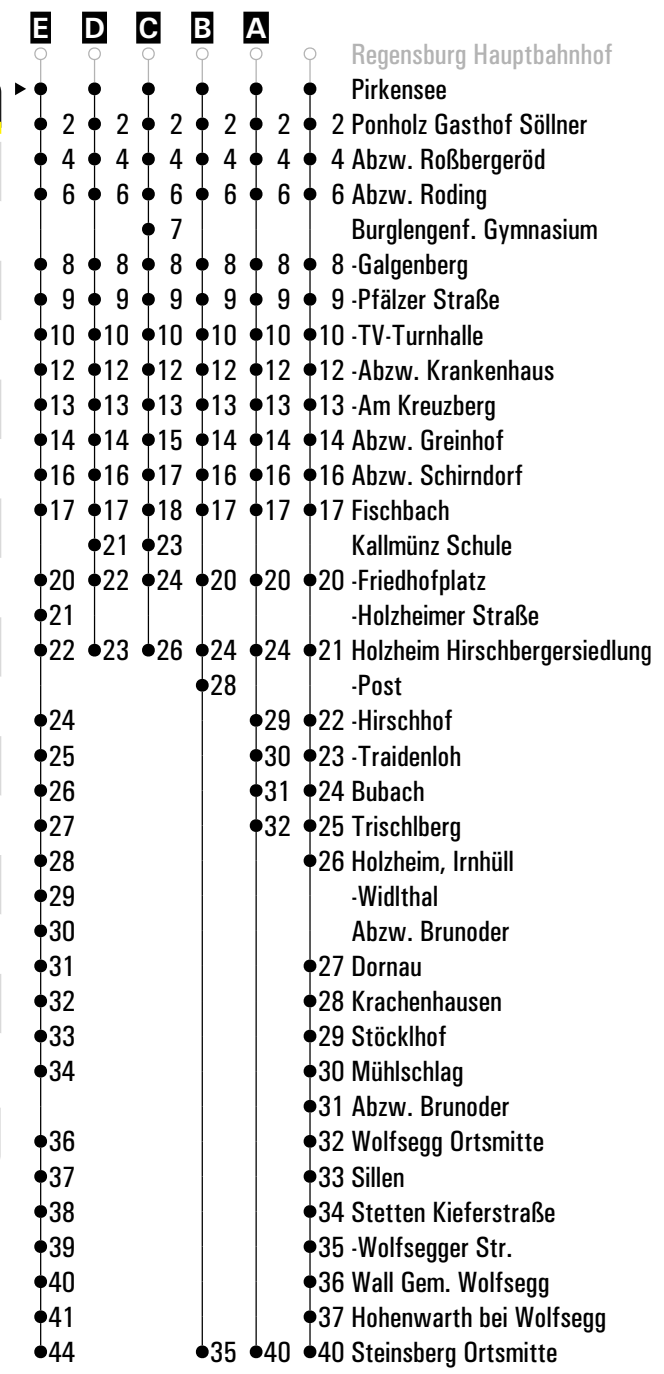
	Montag - Freitag						Samstag					
06												
07												
08												
09												
10	27 ^A _{sf}		27 ^G _s									
11	42 ^D											
12												
13	57 ^E											
14							27 ^F					
15												
16	37 ^B											
17	47 ^C											
18	57											
19												
20												
21												
22												

Fahrwege mit Fahrzeit in Minuten



Am 24. und 31.12. Verkehr wie an Samstagen falls diese Tage nicht auf einen Sonntag fallen. Gültig ab 12.09.2023
 Einschränkungen hierzu entnehmen Sie bitte der Tagespresse oder unter www.rvv.de

	Montag - Freitag					Samstag				
06										
07										
08										
09										
10	30 ^{sf}									
11	45 ^C									
12										
13										
14	00 ^D					30 ^E				
15										
16	40 ^A									
17	50 ^B									
18										
19										
20										
21										



Am 24. und 31.12. Verkehr wie an Samstagen falls diese Tage nicht auf einen Sonntag fallen. Gültig ab 12.09.2023
Einschränkungen hierzu entnehmen Sie bitte der Tagespresse oder unter www.rvv.de

A - E = Fahrwege **F** = bis Holzheim Hirschbergersiedlung **s** = nur an Schultagen **sf** = nur an schulfreien Tagen

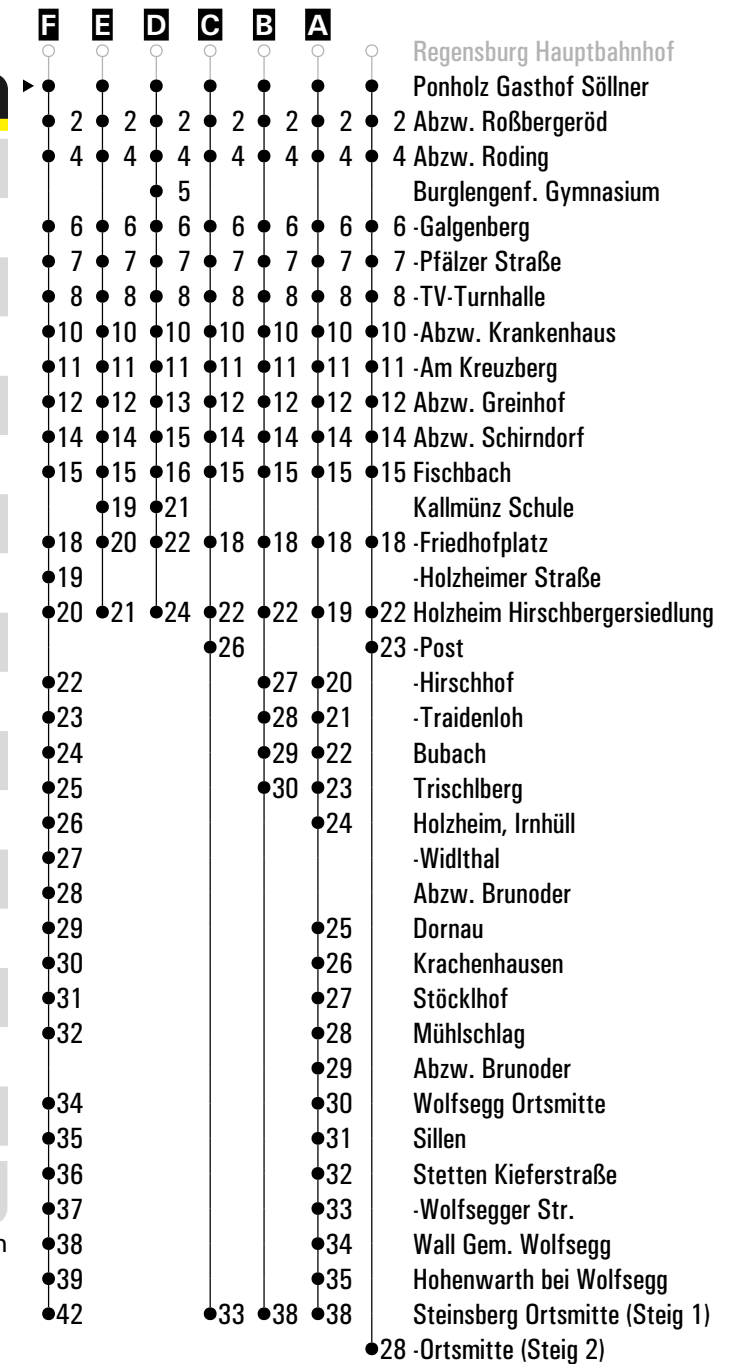
	Montag - Freitag						Samstag					
06												
07												
08												
09												
10	32 ^A _{sf}				32 ^G _s							
11	47 ^D											
12												
13												
14	02 ^E						32 ^F					
15												
16	42 ^B											
17	52 ^C											
18												
19	02											
20												
21												
22												

Am 24. und 31.12. Verkehr wie an Samstagen falls diese Tage nicht auf einen Sonntag fallen.
Einschränkungen hierzu entnehmen Sie bitte der Tagespresse oder unter www.rvv.de

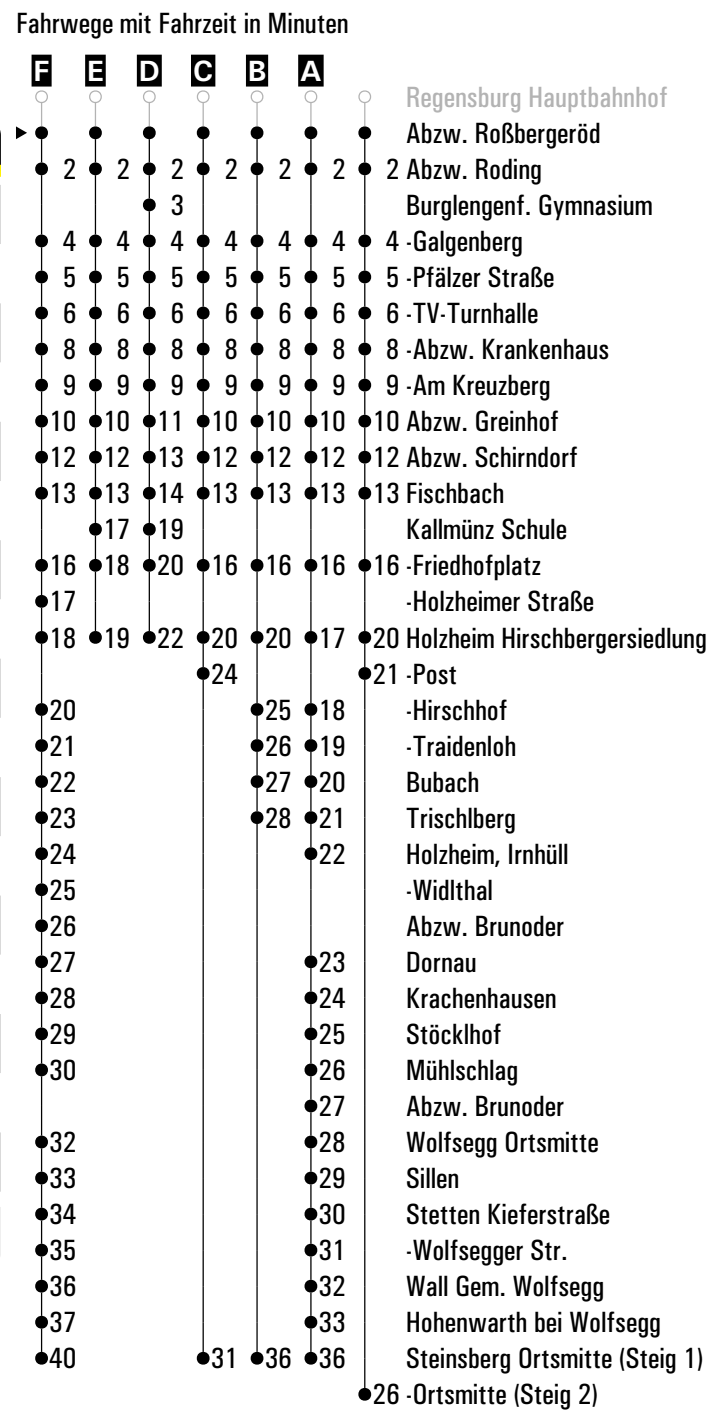
Gültig ab 12.09.2023

A - F = Fahrwege **G** = bis Holzheim Hirschbergersiedlung **s** = nur an Schultagen **sf** = nur an schulfreien Tagen

Fahrwege mit Fahrzeit in Minuten



	Montag - Freitag							Samstag								
06																
07																
08																
09																
10	34 ^A _{sf}							34 ^G _s								
11	49 ^D															
12																
13																
14	04 ^E									34 ^F						
15																
16	44 ^B															
17	54 ^C															
18																
19	04															
20																
21																
22																

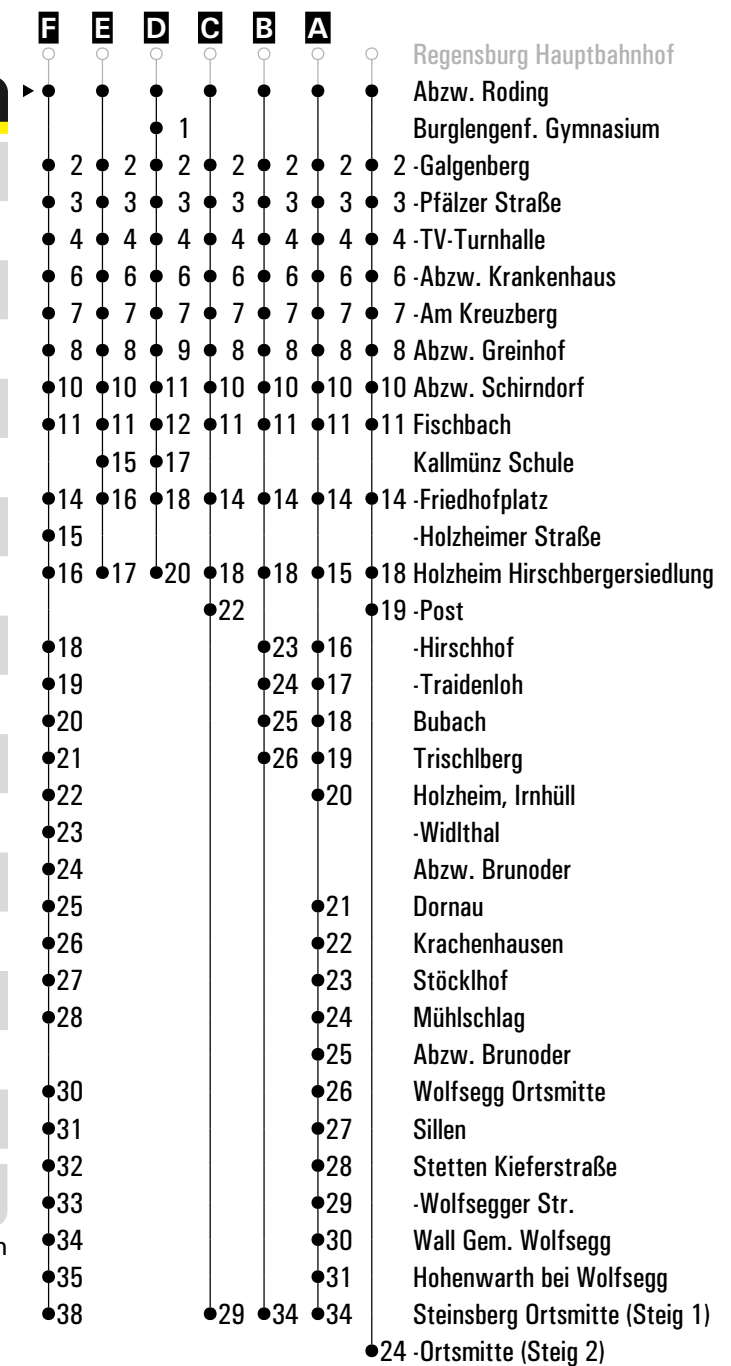


Am 24. und 31.12. Verkehr wie an Samstagen falls diese Tage nicht auf einen Sonntag fallen. Gültig ab 12.09.2023
Einschränkungen hierzu entnehmen Sie bitte der Tagespresse oder unter www.rvv.de

A - F = Fahrwege **G** = bis Holzheim Hirschbergersiedlung **s** = nur an Schultagen **sf** = nur an schulfreien Tagen

	Montag - Freitag						Samstag					
06												
07												
08												
09												
10	36 ^A _{sf}				36 ^G _s							
11	51 ^D											
12												
13												
14	06 ^E						36 ^F					
15												
16	46 ^B											
17	56 ^C											
18												
19	06											
20												
21												
22												

Fahrwege mit Fahrzeit in Minuten



Am 24. und 31.12. Verkehr wie an Samstagen falls diese Tage nicht auf einen Sonntag fallen. Gültig ab 12.09.2023
Einschränkungen hierzu entnehmen Sie bitte der Tagespresse oder unter www.rvv.de

A - F = Fahrwege **G** = bis Holzheim Hirschbergersiedlung **s** = nur an Schultagen **sf** = nur an schulfreien Tagen

Montag - Freitag	
11	
12	
13	07 ^{fs}
14	
15	35 ^{AT} sMD
16	
17	

Am 24. und 31.12. Verkehr wie an Samstagen falls diese Tage nicht auf einen Sonntag fallen. Einschränkungen hierzu entnehmen Gültig ab 12.09.2023
Sie bitte der Tagespresse oder unter www.rvv.de

A = fährt A

T = Tarifhinweis: Für Fahrgäste mit Zustieg in Burglengenfeld und Ziel Kallmünz gilt bei diesen Fahrten die Zone 4 (Holzheim) als nicht durchfahren.

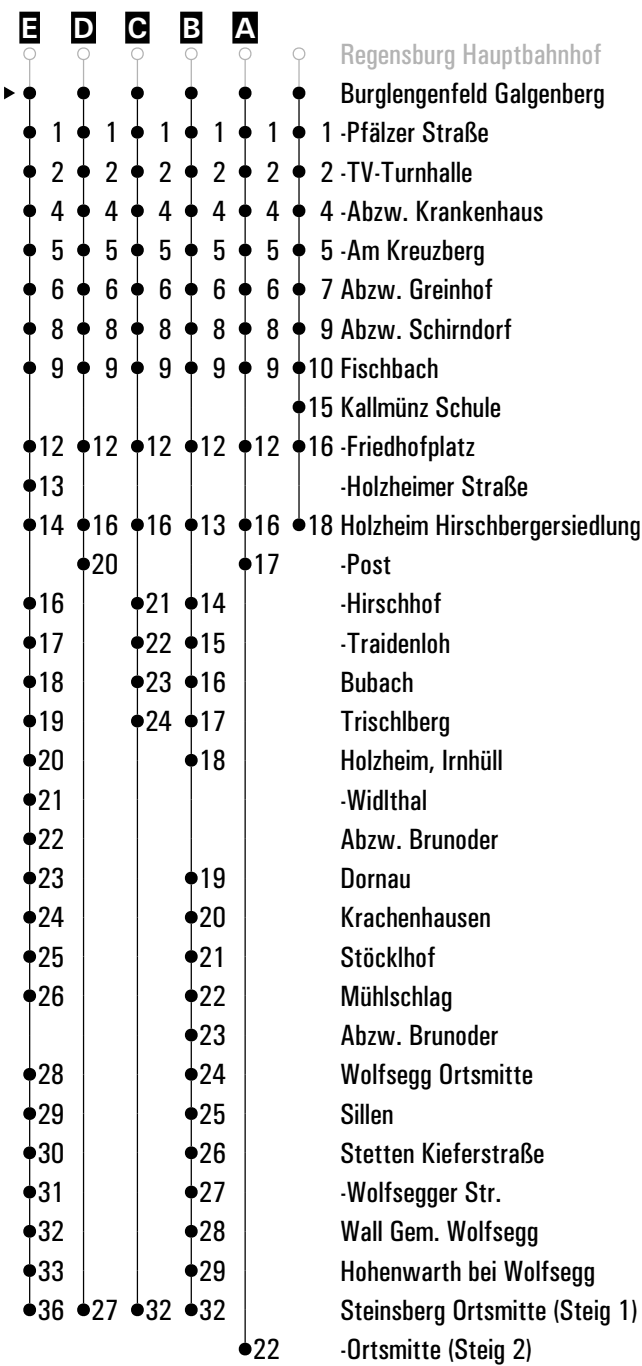
fs = an Schultagen; am letzten Schultag vor den Weihnachts-, Oster- und Pfingstferien sowie am ersten Schultag nach den Sommerferien um 1:35 Std., am letzten Schultag vor den Sommerferien um 2:35 Std. früher

sMD = nur montags bis donnerstags an Schultagen

- A** ● Burglengenf. Gymnasium
- 4 ● 2 -Abzw. Krankenhaus
- 3 -Am Kreuzberg
- 4 Abzw. Greinhof
- 5 Abzw. Schirndorf
- 8 Kallmünz Schule
- 10 -Holzheimer Straße
- 17 Holzheim Hirschbergersiedlung
- 18 Kallmünz Holzheimer Straße
- 19 -Schule
- 20 -Friedhofplatz
- 13 Holzheim Hirschbergersiedlung
- 14 -Dorfplatz
- 15 -Post
- 18 -Hirschhof
- 23 -Traidenloh
- 25 Bubach
- 26 Trischlberg
- 27 Holzheim, Irnhüll
- 28 Dornau
- 29 Abzw. Brunoder
- 29 Holzheim, Widlthal
- 32 Wolfsegg Ortsmitte
- 33 Sillen
- 34 Stetten Kieferstraße
- 35 -Wolfsegger Str.
- 36 Wall Gem. Wolfsegg
- 38 Hohenwarth bei Wolfsegg

	Montag - Freitag					Samstag				
06										
07										
08										
09										
10	38 ^B _{sf}		38 ^{AF} _s							
11	53									
12										
13										
14	08					38 ^E				
15										
16	48 ^C									
17	58 ^D									
18										
19	08 ^A									
20										
21										
22										

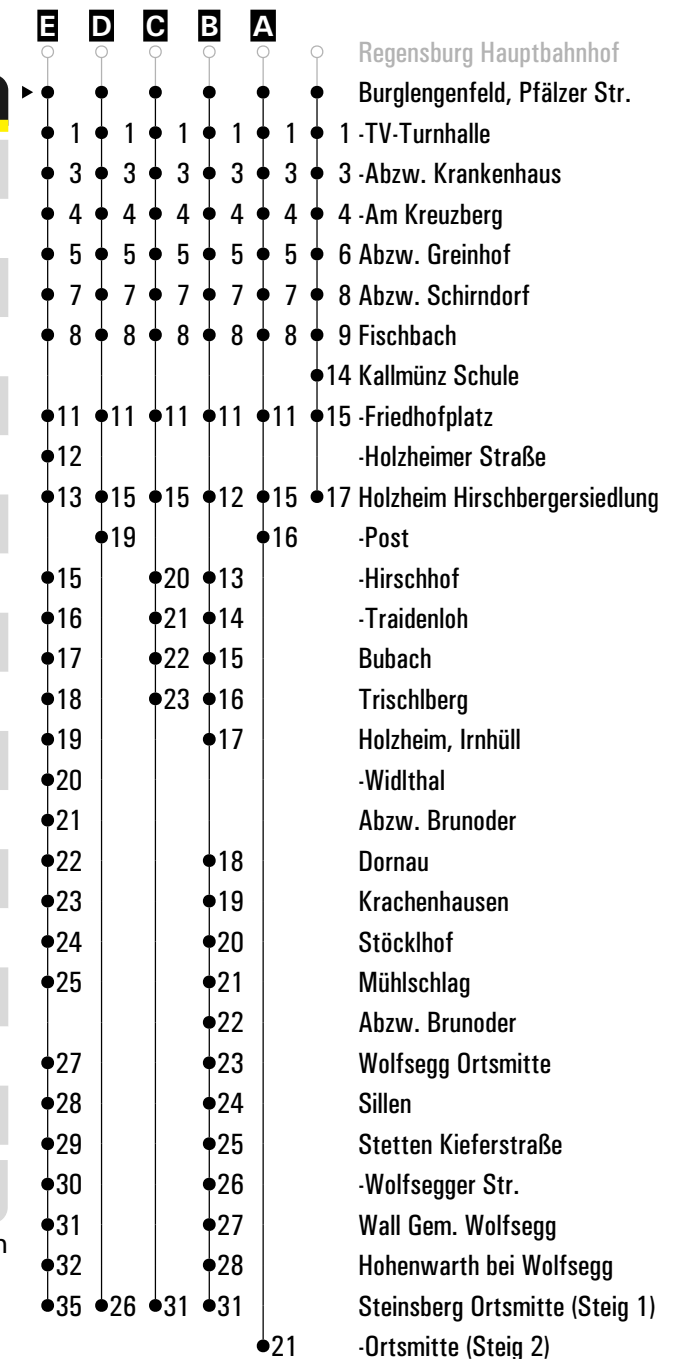
Fahrwege mit Fahrzeit in Minuten



Am 24. und 31.12. Verkehr wie an Samstagen falls diese Tage nicht auf einen Sonntag fallen. Gültig ab 12.09.2023
Einschränkungen hierzu entnehmen Sie bitte der Tagespresse oder unter www.rvv.de

A - E = Fahrwege **F** = bis Holzheim Hirschbergersiedlung **s** = nur an Schultagen **sf** = nur an schulfreien Tagen

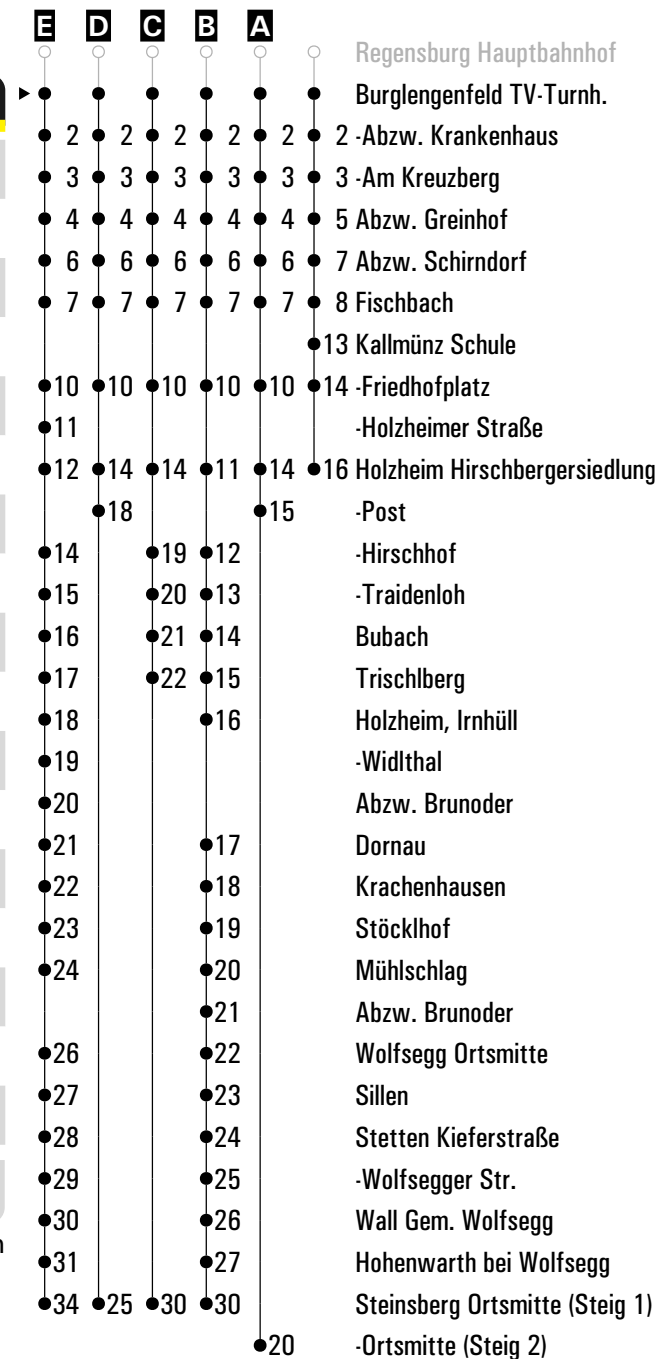
	Montag - Freitag					Samstag				
06										
07										
08										
09										
10	39 ^B _{sf}		39 ^{AF} _s							
11	54									
12										
13										
14	09					39 ^E				
15										
16	49 ^C									
17	59 ^D									
18										
19	09 ^A									
20										
21										
22										



Am 24. und 31.12. Verkehr wie an Samstagen falls diese Tage nicht auf einen Sonntag fallen. Gültig ab 12.09.2023
Einschränkungen hierzu entnehmen Sie bitte der Tagespresse oder unter www.rvv.de

A - E = Fahrwege **F** = bis Holzheim Hirschbergersiedlung **s** = nur an Schultagen **sf** = nur an schulfreien Tagen

	Montag - Freitag					Samstag				
06										
07										
08										
09										
10	40 ^B _{sf}		40 ^{AF} _s							
11	55									
12										
13										
14	10					40 ^E				
15										
16	50 ^C									
17										
18	00 ^D									
19	10 ^A									
20										
21										
22										



Am 24. und 31.12. Verkehr wie an Samstagen falls diese Tage nicht auf einen Sonntag fallen. Gültig ab 12.09.2023
 Einschränkungen hierzu entnehmen Sie bitte der Tagespresse oder unter www.rvv.de


A - E = Fahrwege **F** = bis Holzheim Hirschbergersiedlung **s** = nur an Schultagen **sf** = nur an schulfreien Tagen

	Montag - Freitag				Samstag			
09								
10	42 ^{B_{sf}}	42 ^{A_H S}						
11	57							
12								
13	09 ^{E_{fs}}							
14	12				42 ^G			
15	39 ^{FT_{SMD}}							
16	52 ^C							
17								
18	02 ^D							
19	12 ^A							

Am 24. und 31.12. Verkehr wie an Samstagen falls diese Tage nicht auf einen Sonntag fallen. Gültig ab 12.09.2023
Einschränkungen hierzu entnehmen Sie bitte der Tagespresse oder unter www.rvv.de

- A - G** = Fahrwege
- T** = Tariffhinweis: Für Fahrgäste mit Zustieg in Burglengenfeld und Ziel Kallmünz gilt bei diesen Fahrten die Zone 4 (Holzheim) als nicht durchfahren.
- fs** = an Schultagen; am letzten Schultag vor den Weihnachts-, Oster- und Pfingstferien sowie am ersten Schultag nach den Sommerferien um 1:35 Std., am letzten Schultag vor den Sommerferien um 2:35 Std. früher
- H** = bis Holzheim Hirschbergersiedlung
- s** = nur an Schultagen
- sf** = nur an schulfreien Tagen
- SMD** = nur montags bis donnerstags an Schultagen

Fahrwege mit Fahrzeit in Minuten



	Montag - Freitag				Samstag			
09								
10	43 ^B _{sf}		43 ^A _s ^G					
11	58							
12								
13	10 ^E _{fs}							
14	13				43 ^E			
15								
16	53 ^C							
17								
18	03 ^D							
19	13 ^A							
20								

Am 24. und 31.12. Verkehr wie an Samstagen falls diese Tage nicht auf einen Sonntag fallen. Gültig ab 12.09.2023
Einschränkungen hierzu entnehmen Sie bitte der Tagespresse oder unter www.rvv.de

A - F = Fahrwege

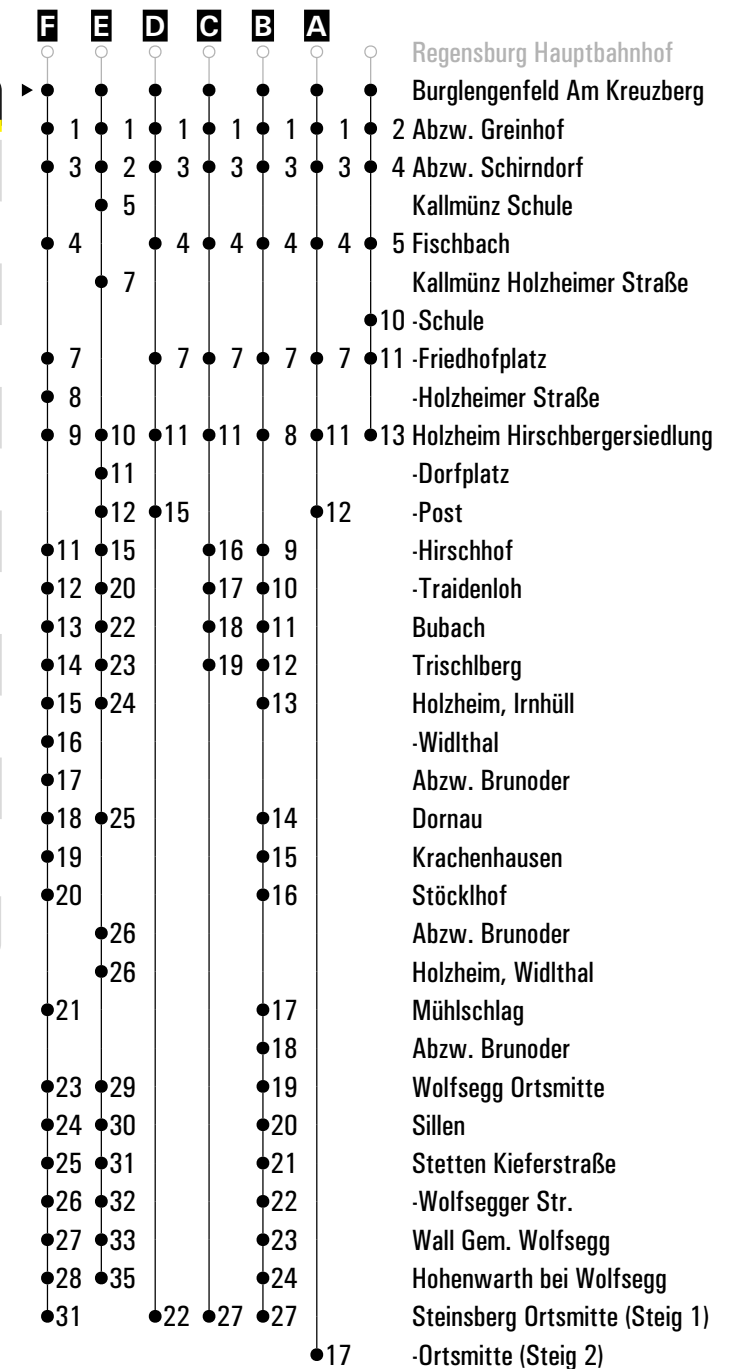
fs = an Schultagen; am letzten Schultag vor den Weihnachts-, Oster- und Pfingstferien sowie am ersten Schultag nach den Sommerferien um 1:35 Std., am letzten Schultag vor den Sommerferien um 2:35 Std. früher

G = bis Holzheim Hirschbergersiedlung

s = nur an Schultagen

sf = nur an schulfreien Tagen

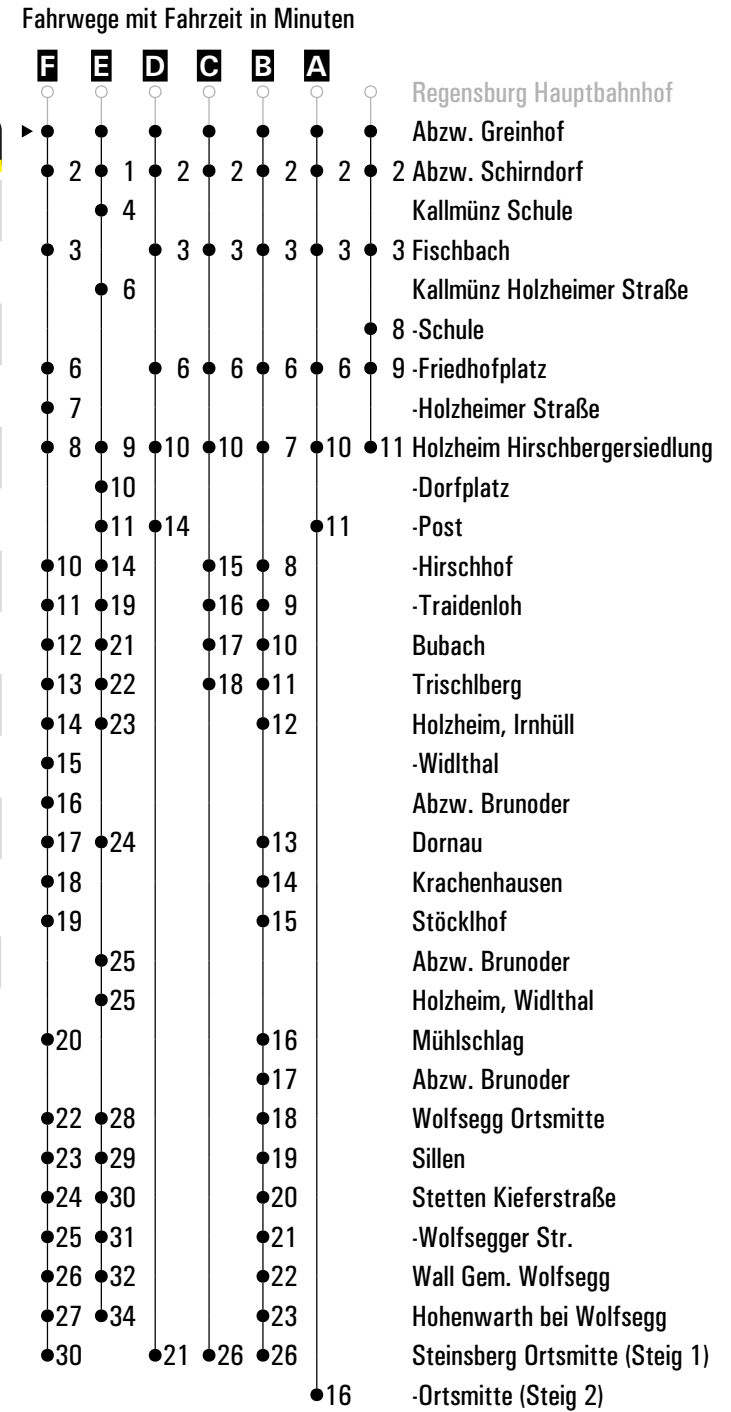
Fahrwege mit Fahrzeit in Minuten



	Montag - Freitag				Samstag			
09								
10	44 ^B _{sf}	44 ^A _s	44 ^G _s					
11								
12	00							
13	11 ^E _{fs}							
14	14				44 ^E			
15								
16	54 ^C							
17								
18	04 ^D							
19	14 ^A							
20								

Am 24. und 31.12. Verkehr wie an Samstagen falls diese Tage nicht auf einen Sonntag fallen. Gültig ab 12.09.2023
 Einschränkungen hierzu entnehmen Sie bitte der Tagespresse oder unter www.rvv.de

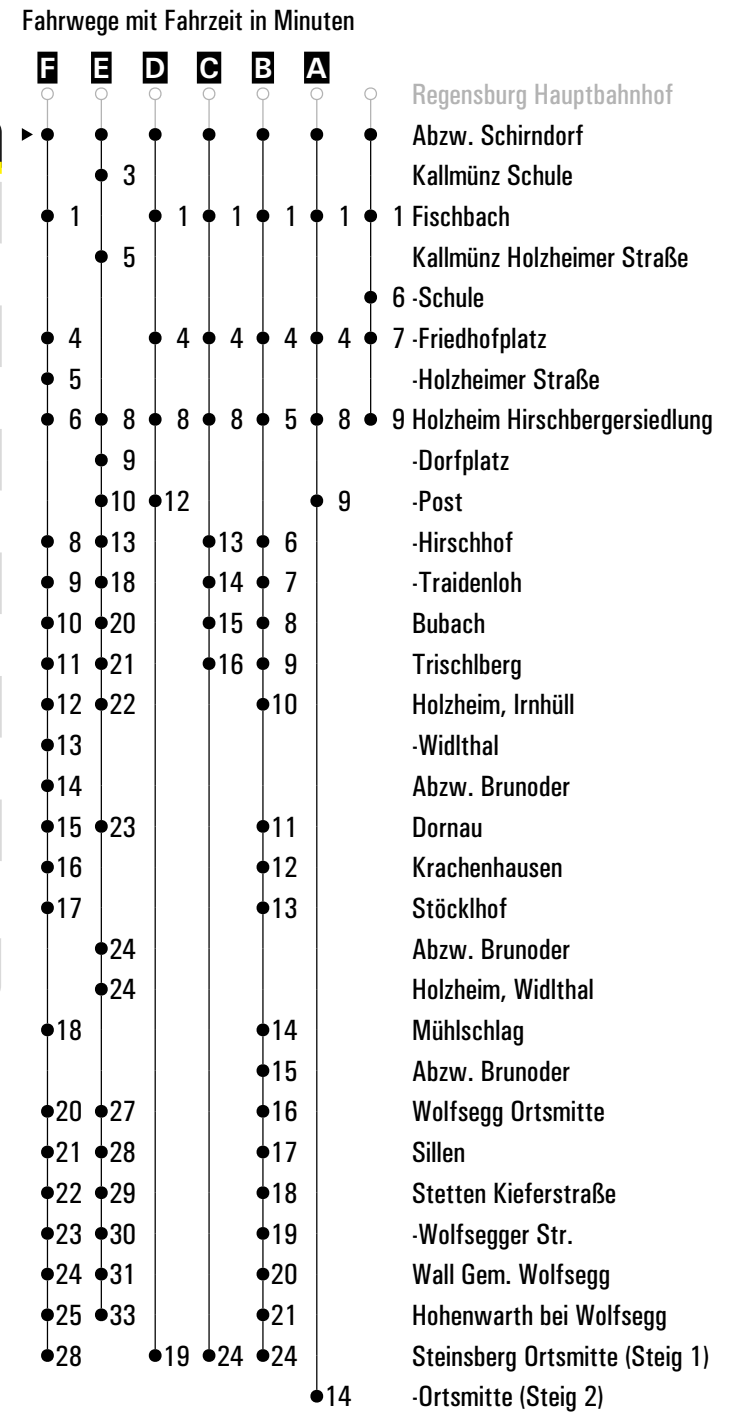
- A - F** = Fahrwege
- fs** = an Schultagen; am letzten Schultag vor den Weihnachts-, Oster- und Pfingstferien sowie am ersten Schultag nach den Sommerferien um 1:35 Std., am letzten Schultag vor den Sommerferien um 2:35 Std. früher
- G** = bis Holzheim Hirschbergersiedlung
- s** = nur an Schultagen
- sf** = nur an schulfreien Tagen



	Montag - Freitag				Samstag			
09								
10	46 ^{B_{sf}}	46 ^{A_sG}						
11								
12	02							
13	12 ^{E_{fs}}							
14	16				46 ^E			
15								
16	56 ^C							
17								
18	06 ^D							
19	16 ^A							
20								

Am 24. und 31.12. Verkehr wie an Samstagen falls diese Tage nicht auf einen Sonntag fallen. Gültig ab 12.09.2023
 Einschränkungen hierzu entnehmen Sie bitte der Tagespresse oder unter www.rvv.de

- A - F** = Fahrwege
- fs** = an Schultagen; am letzten Schultag vor den Weihnachts-, Oster- und Pfingstferien sowie am ersten Schultag nach den Sommerferien um 1:35 Std., am letzten Schultag vor den Sommerferien um 2:35 Std. früher
- G** = bis Holzheim Hirschbergersiedlung
- s** = nur an Schultagen
- sf** = nur an schulfreien Tagen





Montag - Freitag

10

11

12

13

14

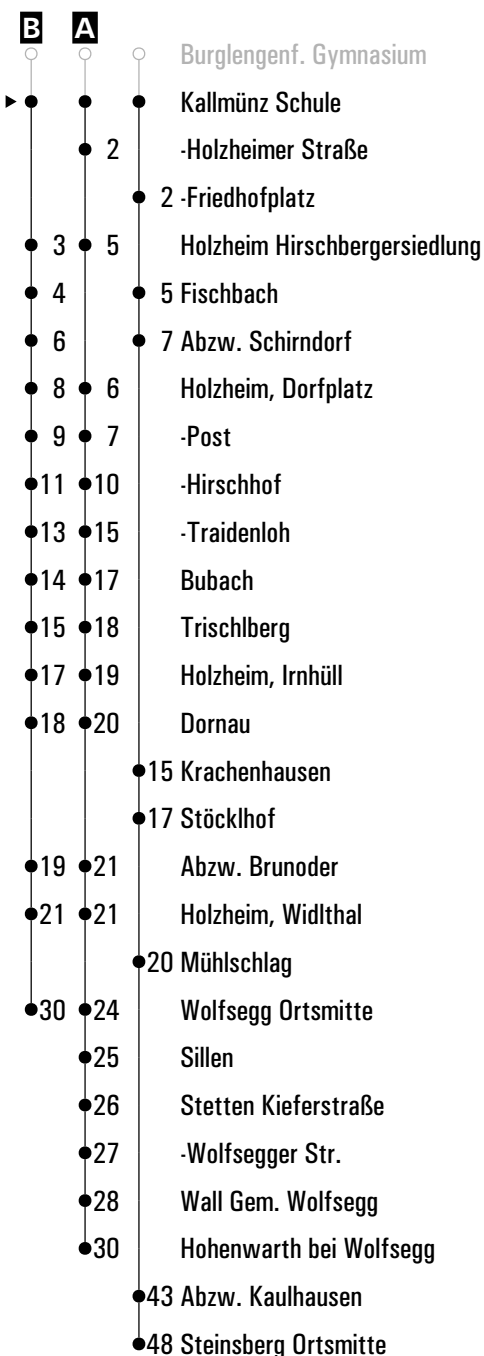
15

15^B_s

05^{fS}

15^A_{fS}

Fahrwege mit Fahrzeit in Minuten



Am 24. und 31.12. Verkehr wie an Samstagen falls diese Tage nicht auf einen Sonntag fallen. Einschränkungen hierzu entnehmen Sie bitte der Tagespresse oder unter www.rvv.de Gültig ab 12.09.2023

A - B = Fahrwege

fS = an Schultagen; am letzten Schultag vor den Weihnachts-, Oster- und Pfingstferien sowie am ersten Schultag nach den Sommerferien um 1:35 Std., am letzten Schultag vor den Sommerferien um 2:35 Std. früher

s = nur an Schultagen

**Montag - Freitag**

08

09

10

11

12 08

13

14 21

15 54 ^A
sMD

16

17

18

19

Fahrwege mit Fahrzeit in Minuten

- Regensburg Hauptbahnhof
- ▶ ● Kallmünz Schule
- 1 -Friedhofplatz
- 3 Holzheim Hirschbergersiedlung

Am 24. und 31.12. Verkehr wie an Samstagen falls diese Tage nicht auf einen Sonntag fallen. Einschränkungen hierzu entnehmen Sie bitte der Tagespresse oder unter www.rvv.de Gültig ab 12.09.2023

A = bis Kallmünz Friedhofplatz**sMD** = nur montags bis donnerstags an Schultagen

Haltestelle	Montag - Freitag								Samstag				
	sf	s		fS									
Fischbach	② 10:47	② 10:47	② 12:03	① 13:10	② 14:17	② 16:57	② 18:07	② 19:17					② 14:47
Kallmünz Schule			12:08		14:21								
Kallmünz Friedhofplatz	10:50	10:50	12:09		14:22	17:00	18:10	19:20					14:50
Kallmünz Holzheimer Straße													14:51
Holzheim Hirschbergersiedlung	10:51	10:54	12:11		14:23	17:04	18:14	19:24					14:52
Abzw. Schirndorf				13:12									
Holzheim Post							18:18	19:25					
Hirschhof	10:52					17:09							14:54
Traidelloh	10:53					17:10							14:55
Bubach	10:54					17:11							14:56
Trischlberg	10:55					17:12							14:57
Holzheim, Irnhüll	10:56												14:58
Holzheim, Widlthal													14:59
Abzw. Brunoder													15:00
Dornau	10:57												15:01
Krachenhausen	10:58			13:20									15:02
Stöcklhof	10:59			13:22									15:03
Mühlschlag	11:00			13:25									15:04
Abzw. Brunoder	11:01												
Wolfsegg Ortsmitte	11:02												15:06
Sillen	11:03												15:07
Stetten Kieferstraße	11:04												15:08
Stetten Wolfsegger Str.	11:05												15:09
Wall Gem. Wolfsegg	11:06												15:10
Hohenwarth bei Wolfsegg	11:07												15:11
Steinsberg Ortsmitte	11:10					17:20	18:25						15:14
Abzw. Kaulhausen				13:48									
Steinsberg Ortsmitte				13:53				19:30					

Am 24. und 31.12. Verkehr wie an Samstagen falls diese Tage nicht auf einen Sonntag fallen. Einschränkungen hierzu entnehmen Sie bitte der Tagespresse oder unter www.rvv.de Gültig ab 12. September 2023

fS = an Schultagen; am letzten Schultag vor den Weihnachts-, Oster- und Pfingstferien sowie am ersten Schultag nach den Sommerferien um 1:35 Std., am letzten Schultag vor den Sommerferien um 2:35 Std. früher

sf = nur an schulfreien Tagen

s = nur an Schultagen

① = Abfahrt an Steig 1

② = Abfahrt an Steig 2

Haltestelle	Montag - Freitag								Samstag	
	sf	s		fS						
Fischbach	② 10:47	② 10:47	② 12:03	① 13:10	② 14:17	② 16:57	② 18:07	② 19:17		② 14:47
Kallmünz Schule			12:08		14:21					
Kallmünz Friedhofplatz	10:50	10:50	12:09		14:22	17:00	18:10	19:20		14:50
Kallmünz Holzheimer Straße										14:51
Holzheim Hirschbergersiedlung	10:51	10:54	12:11		14:23	17:04	18:14	19:24		14:52
Abzw. Schirndorf				13:12						
Holzheim Post							18:18	19:25		
Hirschhof	10:52					17:09				14:54
Traidelloh	10:53					17:10				14:55
Bubach	10:54					17:11				14:56
Trischlberg	10:55					17:12				14:57
Holzheim, Irnhüll	10:56									14:58
Holzheim, Widlthal										14:59
Abzw. Brunoder										15:00
Dornau	10:57									15:01
Krachenhausen	10:58			13:20						15:02
Stöcklhof	10:59			13:22						15:03
Mühlschlag	11:00			13:25						15:04
Abzw. Brunoder	11:01									
Wolfsegg Ortsmitte	11:02									15:06
Sillen	11:03									15:07
Stetten Kieferstraße	11:04									15:08
Stetten Wolfsegger Str.	11:05									15:09
Wall Gem. Wolfsegg	11:06									15:10
Hohenwarth bei Wolfsegg	11:07									15:11
Steinsberg Ortsmitte	11:10					17:20	18:25			15:14
Abzw. Kaulhausen				13:48						
Steinsberg Ortsmitte				13:53				19:30		

Am 24. und 31.12. Verkehr wie an Samstagen falls diese Tage nicht auf einen Sonntag fallen. Einschränkungen hierzu entnehmen Sie bitte der Tagespresse oder unter www.rvv.de Gültig ab 12. September 2023

fS = an Schultagen; am letzten Schultag vor den Weihnachts-, Oster- und Pfingstferien sowie am ersten Schultag nach den Sommerferien um 1:35 Std., am letzten Schultag vor den Sommerferien um 2:35 Std. früher

sf = nur an schulfreien Tagen

s = nur an Schultagen

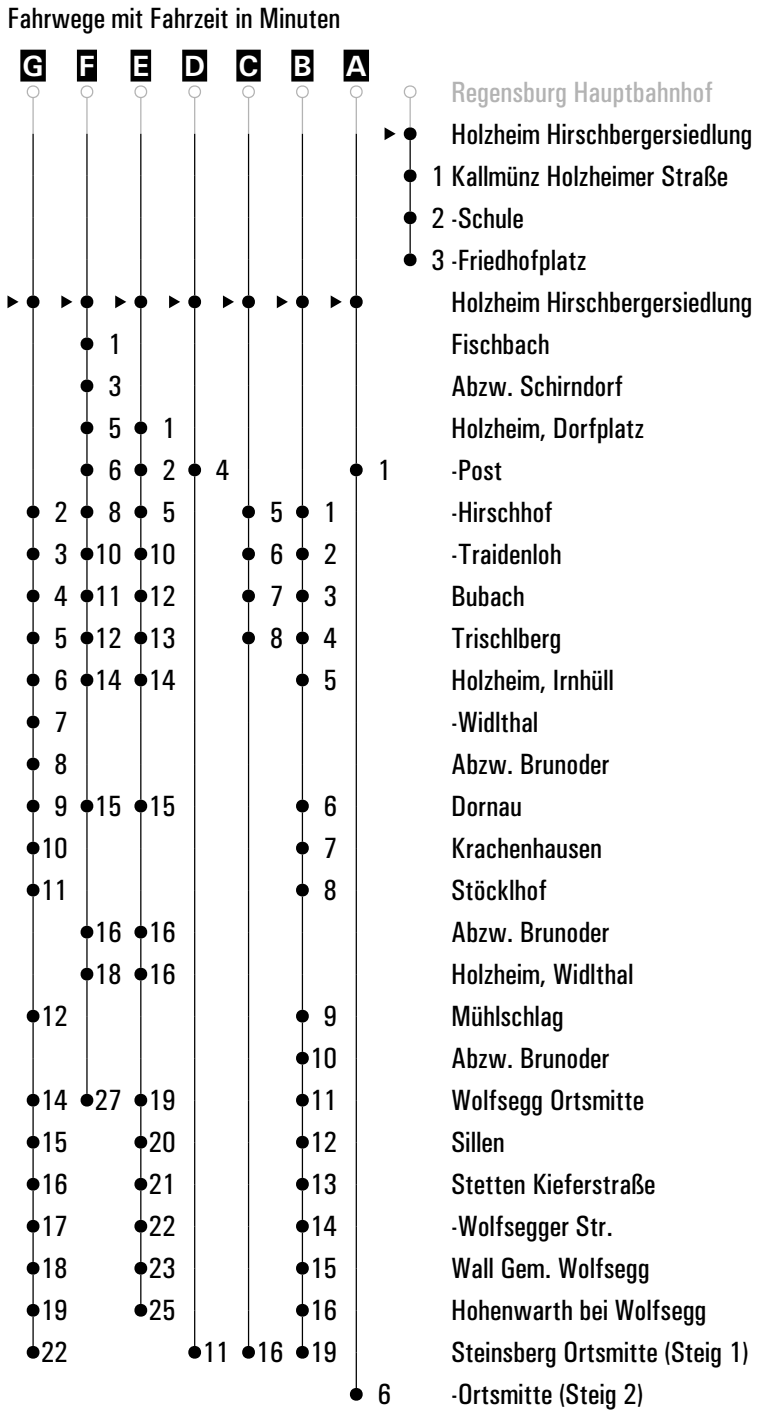
① = Abfahrt an Steig 1

② = Abfahrt an Steig 2

	Montag - Freitag				Samstag			
09								
10	51	B ¹	sf					
11								
12	18	F ¹	s					
13	20	E ¹	fs					
14					52	G ¹		
15	52	sMD						
16								
17	04	C ¹	1					
18	14	D ¹	1					
19	24	A ¹	1					
20								

Am 24. und 31.12. Verkehr wie an Samstagen falls diese Tage nicht auf einen Sonntag fallen. Gültig ab 12.09.2023
Einschränkungen hierzu entnehmen Sie bitte der Tagespresse oder unter www.rvv.de

- A - G** = Fahrwege
- 1** = Abfahrt an Steig 1
- fs** = an Schultagen; am letzten Schultag vor den Weihnachts-, Oster- und Pfingstferien sowie am ersten Schultag nach den Sommerferien um 1:35 Std., am letzten Schultag vor den Sommerferien um 2:35 Std. früher
- s** = nur an Schultagen
- sf** = nur an schulfreien Tagen
- sMD** = nur montags bis donnerstags an Schultagen



	Montag - Freitag				Samstag			
09								
10	51	A						
		sf						
11								
12	18	E						
		s						
13	20	D						
		fs						
14					52	E		
15	52	G2						
		sMD						
16								
17	04	B						
18	14	C						
19	24							
20								

Am 24. und 31.12. Verkehr wie an Samstagen falls diese Tage nicht auf einen Sonntag fallen.
 Einschränkungen hierzu entnehmen Sie bitte der Tagespresse oder unter www.rvv.de

Gültig ab 12.09.2023

A - G = Fahrwege

2 = Abfahrt an Steig 2

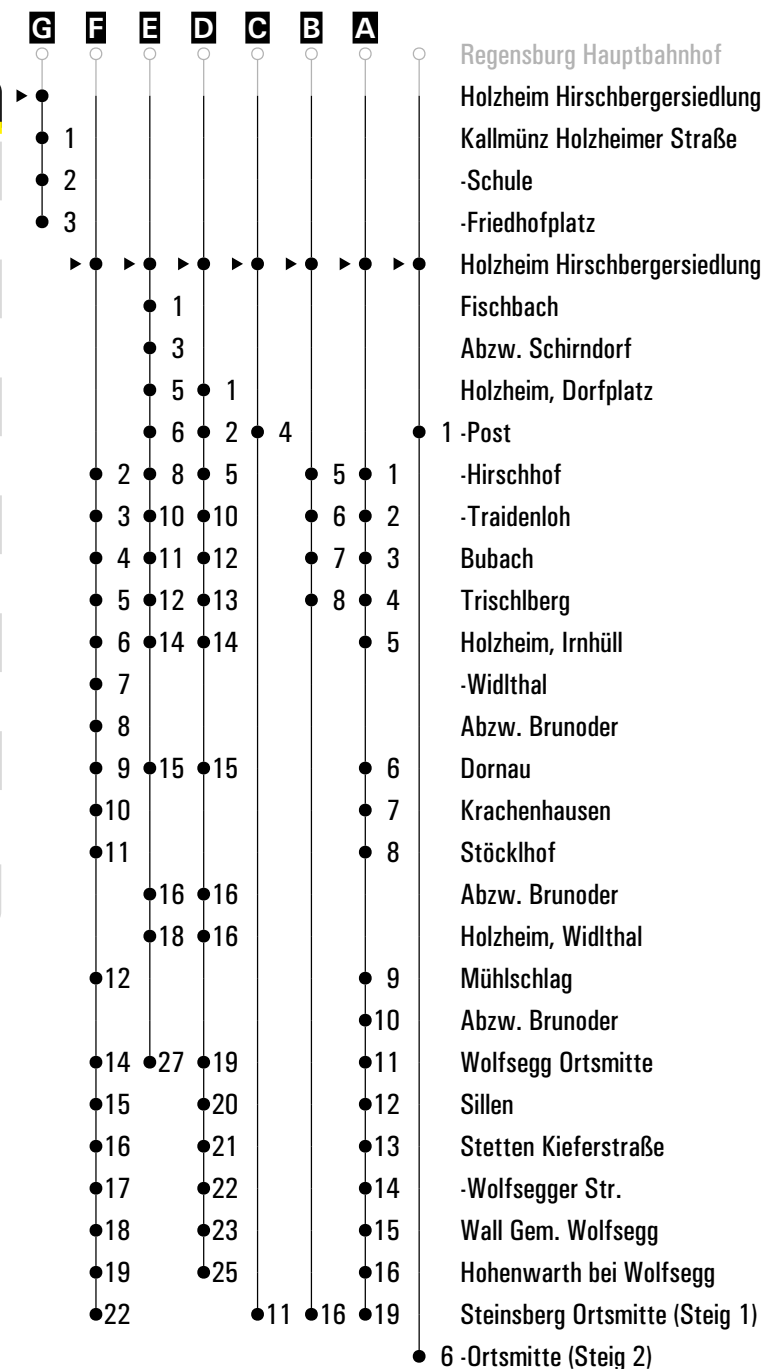
fs = an Schultagen; am letzten Schultag vor den Weihnachts-, Oster- und Pfingstferien sowie am ersten Schultag nach den Sommerferien um 1:35 Std., am letzten Schultag vor den Sommerferien um 2:35 Std. früher

s = nur an Schultagen

sf = nur an schulfreien Tagen

sMD = nur montags bis donnerstags an Schultagen

Fahrwege mit Fahrzeit in Minuten





Montag - Freitag

Fahrwege mit Fahrzeit in Minuten

- Burglengenf. Gymnasium
- ▶ ● Kallmünz Holzheimer Straße
- 1 -Schule
- 2 -Friedhofplatz

12														
13														
14														
15	53 ^{sMD}													
16														
17														
18														

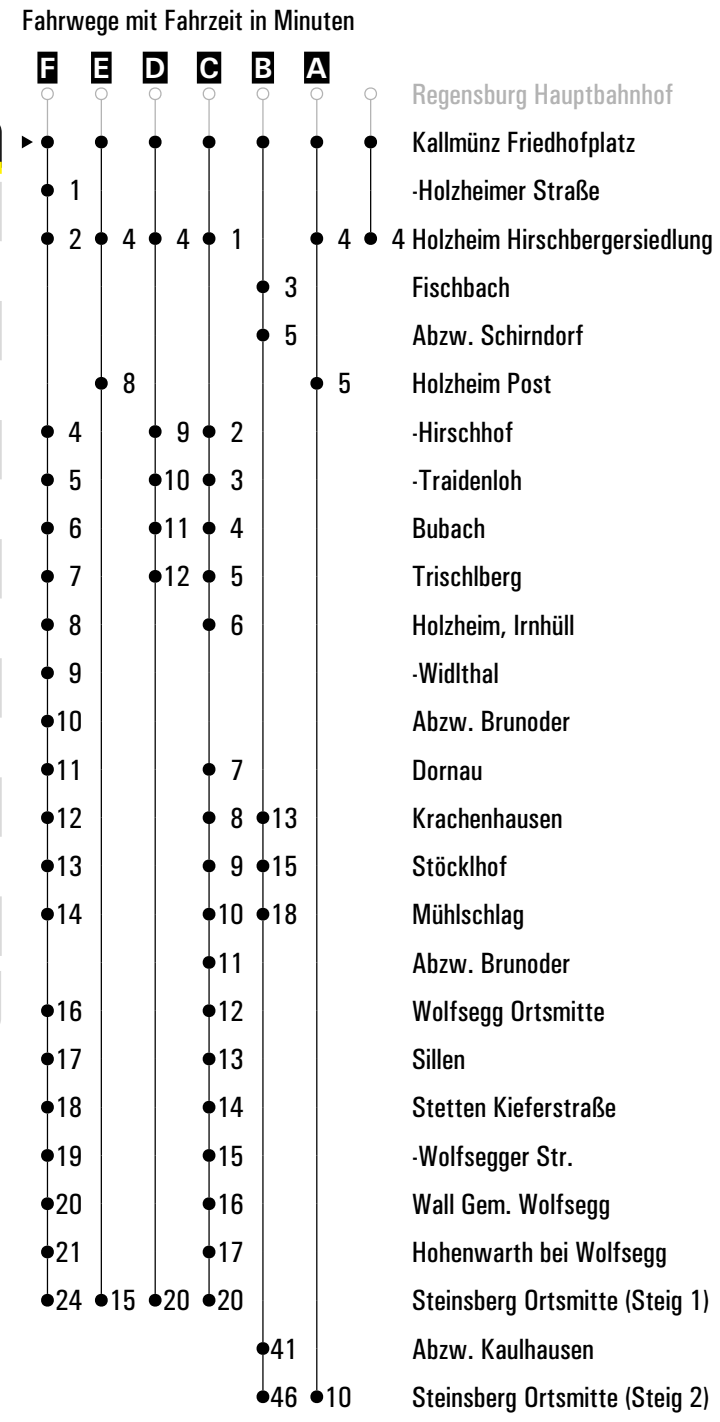
Am 24. und 31.12. Verkehr wie an Samstagen falls diese Tage nicht auf einen Sonntag fallen. Einschränkungen hierzu entnehmen Sie bitte der Tagespresse oder unter www.rvv.de Gültig ab 12.09.2023

sMD = nur montags bis donnerstags an Schultagen

	Montag - Freitag					Samstag				
08										
09										
10	50 ^C _{sf}	50 ^S								
11										
12	09									
13	07 ^B _{fs}									
14	22					50 ^E				
15										
16										
17	00 ^D									
18	10 ^E									
19	20 ^A									
20										

Am 24. und 31.12. Verkehr wie an Samstagen falls diese Tage nicht auf einen Sonntag fallen. Gültig ab 12.09.2023
 Einschränkungen hierzu entnehmen Sie bitte der Tagespresse oder unter www.rvv.de

- A - F** = Fahrwege
- fs** = an Schultagen; am letzten Schultag vor den Weihnachts-, Oster- und Pfingstferien sowie am ersten Schultag nach den Sommerferien um 1:35 Std., am letzten Schultag vor den Sommerferien um 2:35 Std. früher
- s** = nur an Schultagen
- sf** = nur an schulfreien Tagen





Montag - Freitag

10

11

12

13

17^{fS}

14

15

Fahrwege mit Fahrzeit in Minuten

- Burglengenf. Gymnasium
- ▶ ● Kallmünz Holzheimer Straße
- 3 Holzheim Hirschbergersiedlung
- 4 -Dorfplatz
- 5 -Post
- 8 -Hirschhof
- 13 -Traidenloh
- 15 Bubach
- 16 Trischlberg
- 17 Holzheim, Irnhüll
- 18 Dornau
- 19 Abzw. Brunoder
- 19 Holzheim, Widlthal
- 22 Wolfsegg Ortsmitte
- 23 Sillen
- 24 Stetten Kieferstraße
- 25 -Wolfsegger Str.
- 26 Wall Gem. Wolfsegg
- 28 Hohenwarth bei Wolfsegg

Am 24. und 31.12. Verkehr wie an Samstagen falls diese Tage nicht auf einen Sonntag fallen. Einschränkungen hierzu entnehmen Sie bitte der Tagespresse oder unter www.rvv.de Gültig ab 12.09.2023

fS = an Schultagen; am letzten Schultag vor den Weihnachts-, Oster- und Pfingstferien sowie am ersten Schultag nach den Sommerferien um 1:35 Std., am letzten Schultag vor den Sommerferien um 2:35 Std. früher

**Samstag**

08

09

10

11

12

13

14 **51**

15

16

17

18

19

Fahrwege mit Fahrzeit in Minuten

- Regensburg Hauptbahnhof
- ▶ ● Kallmünz Holzheimer Straße
- 1 Holzheim Hirschbergersiedlung
- 3 -Hirschhof
- 4 -Traidenloh
- 5 Bubach
- 6 Trischlberg
- 7 Holzheim, Irnhüll
- 8 -Widlthal
- 9 Abzw. Brunoder
- 10 Dornau
- 11 Krachenhausen
- 12 Stöcklhof
- 13 Mühlschlag
- 15 Wolfsegg Ortsmitte
- 16 Sillen
- 17 Stetten Kieferstraße
- 18 -Wolfsegger Str.
- 19 Wall Gem. Wolfsegg
- 20 Hohenwarth bei Wolfsegg
- 23 Steinsberg Ortsmitte

Am 24. und 31.12. Verkehr wie an Samstagen falls diese Tage nicht auf einen Sonntag fallen. Einschränkungen hierzu entnehmen Sie Gültig ab 12.09.2023 bitte der Tagespresse oder unter www.rvv.de



Montag - Freitag

10

11

12

13

10^{fs}

14


15

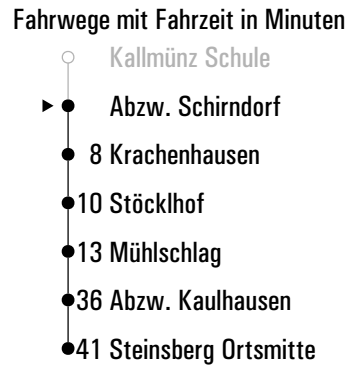
Fahrwege mit Fahrzeit in Minuten

- Kallmünz Schule
- ▶ ● Fischbach
- 2 Abzw. Schirndorf
- 10 Krachenhausen
- 12 Stöckhof
- 15 Mühlschlag
- 38 Abzw. Kaulhausen
- 43 Steinsberg Ortsmitte

Am 24. und 31.12. Verkehr wie an Samstagen falls diese Tage nicht auf einen Sonntag fallen. Einschränkungen hierzu entnehmen Sie bitte der Tagespresse oder unter www.rvv.de Gültig ab 12.09.2023

fs = an Schultagen; am letzten Schultag vor den Weihnachts-, Oster- und Pfingstferien sowie am ersten Schultag nach den Sommerferien um 1:35 Std., am letzten Schultag vor den Sommerferien um 2:35 Std. früher

 Montag - Freitag	
10	
11	
12	
13	12^{fS}
14	
15	



Am 24. und 31.12. Verkehr wie an Samstagen falls diese Tage nicht auf einen Sonntag fallen. Einschränkungen hierzu entnehmen Sie bitte der Tagespresse oder unter www.rvv.de Gültig ab 12.09.2023

fS = an Schultagen; am letzten Schultag vor den Weihnachts-, Oster- und Pfingstferien sowie am ersten Schultag nach den Sommerferien um 1:35 Std., am letzten Schultag vor den Sommerferien um 2:35 Std. früher



Montag - Freitag

09

10

11

12

23 ^A_s

13

21 ^{fS}

14

15

Am 24. und 31.12. Verkehr wie an Samstagen falls diese Tage nicht auf einen Sonntag fallen. Einschränkungen hierzu entnehmen Sie bitte der Tagespresse oder unter www.rvv.de Gültig ab 12.09.2023

fS = an Schultagen; am letzten Schultag vor den Weihnachts-, Oster- und Pfingstferien sowie am ersten Schultag nach den Sommerferien um 1:35 Std., am letzten Schultag vor den Sommerferien um 2:35 Std. früher

A = bis Wolfsegg Ortsmitte

s = nur an Schultagen

Fahrwege mit Fahrzeit in Minuten

- Burglengenf. Gymnasium
- ▶ ● Holzheim, Dorfplatz
- 1 -Post
- 4 -Hirschhof
- 9 -Traidenloh
- 11 Bubach
- 12 Trischlberg
- 13 Holzheim, Irnhüll
- 14 Dornau
- 15 Abzw. Brunoder
- 15 Holzheim, Widlthal
- 18 Wolfsegg Ortsmitte
- 19 Sillen
- 20 Stetten Kieferstraße
- 21 -Wolfsegger Str.
- 22 Wall Gem. Wolfsegg
- 24 Hohenwarth bei Wolfsegg



Montag - Freitag

10																
11																
12																
13	22 ^B _{fS}															
14																
15																
16																
17																
18	18 ^A															
19	25															
20																
21																



Am 24. und 31.12. Verkehr wie an Samstagen falls diese Tage nicht auf einen Sonntag fallen. Einschränkungen hierzu entnehmen Sie bitte der Tagespresse oder unter www.rvv.de Gültig ab 12.09.2023

A - B = Fahrwege

fS = an Schultagen; am letzten Schultag vor den Weihnachts-, Oster- und Pfingstferien sowie am ersten Schultag nach den Sommerferien um 1:35 Std., am letzten Schultag vor den Sommerferien um 2:35 Std. früher



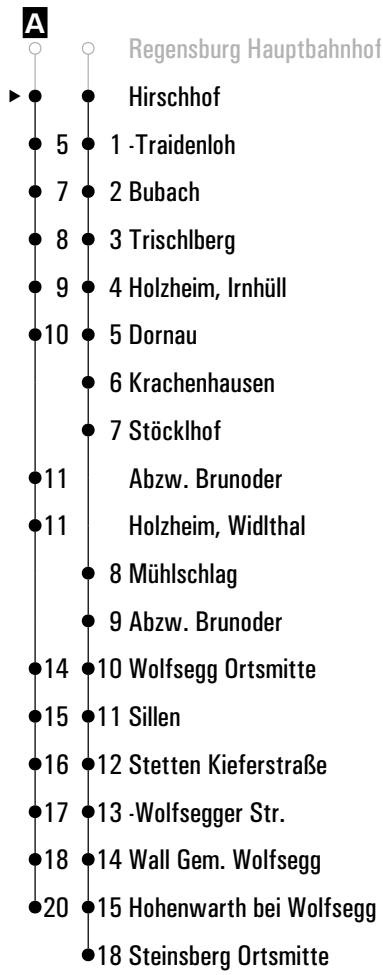
Montag - Freitag

07														
08														
09														
10	52 ^{sf}													
11														
12														
13	25 ^{A/fs}													
14														
15														

Am 24. und 31.12. Verkehr wie an Samstagen falls diese Tage nicht auf einen Sonntag fallen. Einschränkungen hierzu entnehmen Sie bitte der Tagespresse oder unter www.rvv.de Gültig ab 12.09.2023

- A** = fährt A
- fs** = an Schultagen; am letzten Schultag vor den Weihnachts-, Oster- und Pfingstferien sowie am ersten Schultag nach den Sommerferien um 1:35 Std., am letzten Schultag vor den Sommerferien um 2:35 Std. früher
- sf** = nur an schulfreien Tagen

Fahrwege mit Fahrzeit in Minuten





Montag - Freitag

07																				
08																				
09																				
10	53 ^{sf}																			
11																				
12																				
13	30 ^A _{fS}																			
14																				
15																				

Am 24. und 31.12. Verkehr wie an Samstagen falls diese Tage nicht auf einen Sonntag fallen. Einschränkungen hierzu entnehmen Sie bitte der Tagespresse oder unter www.rvv.de Gültig ab 12.09.2023

A = fährt A

fS = an Schultagen; am letzten Schultag vor den Weihnachts-, Oster- und Pfingstferien sowie am ersten Schultag nach den Sommerferien um 1:35 Std., am letzten Schultag vor den Sommerferien um 2:35 Std. früher

sf = nur an schulfreien Tagen

Fahrwege mit Fahrzeit in Minuten



Montag - Freitag	
07	
08	
09	
10	54 ^{sf}
11	
12	
13	32 ^A _{fs}
14	
15	



Am 24. und 31.12. Verkehr wie an Samstagen falls diese Tage nicht auf einen Sonntag fallen. Einschränkungen hierzu entnehmen Sie bitte der Tagespresse oder unter www.rvv.de Gültig ab 12.09.2023

A = fährt A

fs = an Schultagen; am letzten Schultag vor den Weihnachts-, Oster- und Pfingstferien sowie am ersten Schultag nach den Sommerferien um 1:35 Std., am letzten Schultag vor den Sommerferien um 2:35 Std. früher

sf = nur an schulfreien Tagen



Montag - Freitag

07																						
08																						
09																						
10	55 ^{sf}																					
11																						
12																						
13	33 ^A _{fs}																					
14																						
15																						

Am 24. und 31.12. Verkehr wie an Samstagen falls diese Tage nicht auf einen Sonntag fallen. Einschränkungen hierzu entnehmen Sie Gültig ab 12.09.2023 bitte der Tagespresse oder unter www.rvv.de

A = fährt A

fs = an Schultagen; am letzten Schultag vor den Weihnachts-, Oster- und Pfingstferien sowie am ersten Schultag nach den Sommerferien um 1:35 Std., am letzten Schultag vor den Sommerferien um 2:35 Std. früher

sf = nur an schulfreien Tagen

Fahrwege mit Fahrzeit in Minuten



Montag - Freitag	
07	
08	
09	
10	56 ^{sf}
11	
12	
13	34 ^A _{fs}
14	
15	



Am 24. und 31.12. Verkehr wie an Samstagen falls diese Tage nicht auf einen Sonntag fallen. Einschränkungen hierzu entnehmen Sie Gültig ab 12.09.2023 bitte der Tagespresse oder unter www.rvv.de

A = fährt A

fs = an Schultagen; am letzten Schultag vor den Weihnachts-, Oster- und Pfingstferien sowie am ersten Schultag nach den Sommerferien um 1:35 Std., am letzten Schultag vor den Sommerferien um 2:35 Std. früher

sf = nur an schulfreien Tagen



Montag - Freitag

07													
08													
09													
10	57 ^{sf}												
11													
12													
13	35 ^A _{fs}												
14													
15													

Am 24. und 31.12. Verkehr wie an Samstagen falls diese Tage nicht auf einen Sonntag fallen. Einschränkungen hierzu entnehmen Sie bitte der Tagespresse oder unter www.rvv.de Gültig ab 12.09.2023

- A** = fährt A
- fs** = an Schultagen; am letzten Schultag vor den Weihnachts-, Oster- und Pfingstferien sowie am ersten Schultag nach den Sommerferien um 1:35 Std., am letzten Schultag vor den Sommerferien um 2:35 Std. früher
- sf** = nur an schulfreien Tagen

Fahrwege mit Fahrzeit in Minuten



Montag - Freitag	
07	
08	
09	
10	58 ^A _{sf}
11	
12	
13	20 ^{fs}
14	
15	

Fahrwege mit Fahrzeit in Minuten



Am 24. und 31.12. Verkehr wie an Samstagen falls diese Tage nicht auf einen Sonntag fallen. Einschränkungen hierzu entnehmen Sie bitte der Tagespresse oder unter www.rvv.de Gültig ab 12.09.2023

A = fährt A

fs = an Schultagen; am letzten Schultag vor den Weihnachts-, Oster- und Pfingstferien sowie am ersten Schultag nach den Sommerferien um 1:35 Std., am letzten Schultag vor den Sommerferien um 2:35 Std. früher

sf = nur an schulfreien Tagen

Montag - Freitag	
07	
08	
09	
10	59 ^A _{sf}
11	
12	
13	22 ^{fs}
14	
15	

Fahrwege mit Fahrzeit in Minuten



Am 24. und 31.12. Verkehr wie an Samstagen falls diese Tage nicht auf einen Sonntag fallen. Einschränkungen hierzu entnehmen Sie bitte der Tagespresse oder unter www.rvv.de Gültig ab 12.09.2023

A = fährt A

fs = an Schultagen; am letzten Schultag vor den Weihnachts-, Oster- und Pfingstferien sowie am ersten Schultag nach den Sommerferien um 1:35 Std., am letzten Schultag vor den Sommerferien um 2:35 Std. früher

sf = nur an schulfreien Tagen



42

Ⓜ Abzw. Brunoder ▶ Hohenwarth bei Wolfsegg



Montag - Freitag

10																				
11																				
12																				
13	36 ^{fS}																			
14																				
15																				

Fahrwege mit Fahrzeit in Minuten

- Burglengenf. Gymnasium
- ▶ ● Abzw. Brunoder
- 0 Holzheim, Widlthal
- 3 Wolfsegg Ortsmitte
- 4 Sillen
- 5 Stetten Kieferstraße
- 6 -Wolfsegger Str.
- 7 Wall Gem. Wolfsegg
- 9 Hohenwarth bei Wolfsegg

Am 24. und 31.12. Verkehr wie an Samstagen falls diese Tage nicht auf einen Sonntag fallen. Einschränkungen hierzu entnehmen Sie bitte der Tagespresse oder unter www.rvv.de Gültig ab 12.09.2023

fS = an Schultagen; am letzten Schultag vor den Weihnachts-, Oster- und Pfingstferien sowie am ersten Schultag nach den Sommerferien um 1:35 Std., am letzten Schultag vor den Sommerferien um 2:35 Std. früher



Montag - Freitag

08																				
09																				
10																				
11	01 ^{sf}																			
12																				
13																				
14																				

Fahrwege mit Fahrzeit in Minuten

- Regensburg Hauptbahnhof
- ▶ ● Abzw. Brunoder
- 1 Wolfsegg Ortsmitte
- 2 Sillen
- 3 Stetten Kieferstraße
- 4 -Wolfsegger Str.
- 5 Wall Gem. Wolfsegg
- 6 Hohenwarth bei Wolfsegg
- 9 Steinsberg Ortsmitte

Am 24. und 31.12. Verkehr wie an Samstagen falls diese Tage nicht auf einen Sonntag fallen. Einschränkungen hierzu entnehmen Sie bitte der Tagespresse oder unter www.rvv.de Gültig ab 12.09.2023

sf = nur an schulfreien Tagen

Fahrwege mit Fahrzeit in Minuten

Montag - Freitag	
09	
10	
11	00 ^A _{sf}
12	
13	25 ^{fS}
14	
15	



Am 24. und 31.12. Verkehr wie an Samstagen falls diese Tage nicht auf einen Sonntag fallen. Einschränkungen hierzu entnehmen Sie bitte der Tagespresse oder unter www.rvv.de Gültig ab 12.09.2023

A = fährt A

fS = an Schultagen; am letzten Schultag vor den Weihnachts-, Oster- und Pfingstferien sowie am ersten Schultag nach den Sommerferien um 1:35 Std., am letzten Schultag vor den Sommerferien um 2:35 Std. früher

sf = nur an schulfreien Tagen



Montag - Freitag

08																			
09																			
10																			
11	02 ^{sf}																		
12																			
13	39 ^A _{fs}																		
14																			
15																			

Fahrwege mit Fahrzeit in Minuten

- Regensburg Hauptbahnhof
- ● Wolfsegg Ortsmitte
- 1 Sillen
- 2 Stetten Kieferstraße
- 3 -Wolfsegger Str.
- 4 Wall Gem. Wolfsegg
- 5 Hohenwarth bei Wolfsegg
- 8 Steinsberg Ortsmitte

Am 24. und 31.12. Verkehr wie an Samstagen falls diese Tage nicht auf einen Sonntag fallen. Einschränkungen hierzu entnehmen Sie bitte der Tagespresse oder unter www.rvv.de Gültig ab 12.09.2023

fs = an Schultagen; am letzten Schultag vor den Weihnachts-, Oster- und Pfingstferien sowie am ersten Schultag nach den Sommerferien um 1:35 Std., am letzten Schultag vor den Sommerferien um 2:35 Std. früher

A = bis Hohenwarth bei Wolfsegg

sf = nur an schulfreien Tagen



Montag - Freitag

08																				
09																				
10																				
11	03 ^{sf}																			
12																				
13	40 ^A _{fs}																			
14																				
15																				

Fahrwege mit Fahrzeit in Minuten

- Regensburg Hauptbahnhof
- ▶ ● Sillen
- 1 Stetten Kieferstraße
- 2 -Wolfsegger Str.
- 3 Wall Gem. Wolfsegg
- 4 Hohenwarth bei Wolfsegg
- 7 Steinsberg Ortsmitte

Am 24. und 31.12. Verkehr wie an Samstagen falls diese Tage nicht auf einen Sonntag fallen. Einschränkungen hierzu entnehmen Sie bitte der Tagespresse oder unter www.rvv.de Gültig ab 12.09.2023

fs = an Schultagen; am letzten Schultag vor den Weihnachts-, Oster- und Pfingstferien sowie am ersten Schultag nach den Sommerferien um 1:35 Std., am letzten Schultag vor den Sommerferien um 2:35 Std. früher
A = bis Hohenwarth bei Wolfsegg
sf = nur an schulfreien Tagen



Montag - Freitag

08																				
09																				
10																				
11	04 ^{sf}																			
12																				
13	41 ^A _{fs}																			
14																				
15																				

Fahrwege mit Fahrzeit in Minuten

- Regensburg Hauptbahnhof
- ● Stetten Kieferstraße
- 1 -Wolfsegger Str.
- 2 Wall Gem. Wolfsegg
- 3 Hohenwarth bei Wolfsegg
- 6 Steinsberg Ortsmitte

Am 24. und 31.12. Verkehr wie an Samstagen falls diese Tage nicht auf einen Sonntag fallen. Einschränkungen hierzu entnehmen Sie bitte der Tagespresse oder unter www.rvv.de Gültig ab 12.09.2023

fs = an Schultagen; am letzten Schultag vor den Weihnachts-, Oster- und Pfingstferien sowie am ersten Schultag nach den Sommerferien um 1:35 Std., am letzten Schultag vor den Sommerferien um 2:35 Std. früher

A = bis Hohenwarth bei Wolfsegg

sf = nur an schulfreien Tagen



Montag - Freitag

08																				
09																				
10																				
11	06 ^{sf}																			
12																				
13	43 ^A _{fs}																			
14																				
15																				

Fahrwege mit Fahrzeit in Minuten

- Regensburg Hauptbahnhof
- ▶ ● Wall Gem. Wolfsegg
- 1 Hohenwarth bei Wolfsegg
- 4 Steinsberg Ortsmitte

Am 24. und 31.12. Verkehr wie an Samstagen falls diese Tage nicht auf einen Sonntag fallen. Einschränkungen hierzu entnehmen Sie bitte der Tagespresse oder unter www.rvv.de Gültig ab 12.09.2023

fs = an Schultagen; am letzten Schultag vor den Weihnachts-, Oster- und Pfingstferien sowie am ersten Schultag nach den Sommerferien um 1:35 Std., am letzten Schultag vor den Sommerferien um 2:35 Std. früher

A = bis Hohenwarth bei Wolfsegg

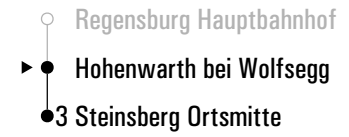
sf = nur an schulfreien Tagen



Montag - Freitag

08																				
09																				
10																				
11	07 ^{sf}																			
12																				
13																				
14																				

Fahrwege mit Fahrzeit in Minuten



Am 24. und 31.12. Verkehr wie an Samstagen falls diese Tage nicht auf einen Sonntag fallen. Einschränkungen hierzu entnehmen Sie bitte der Tagespresse oder unter www.rvv.de Gültig ab 12.09.2023

sf = nur an schulfreien Tagen