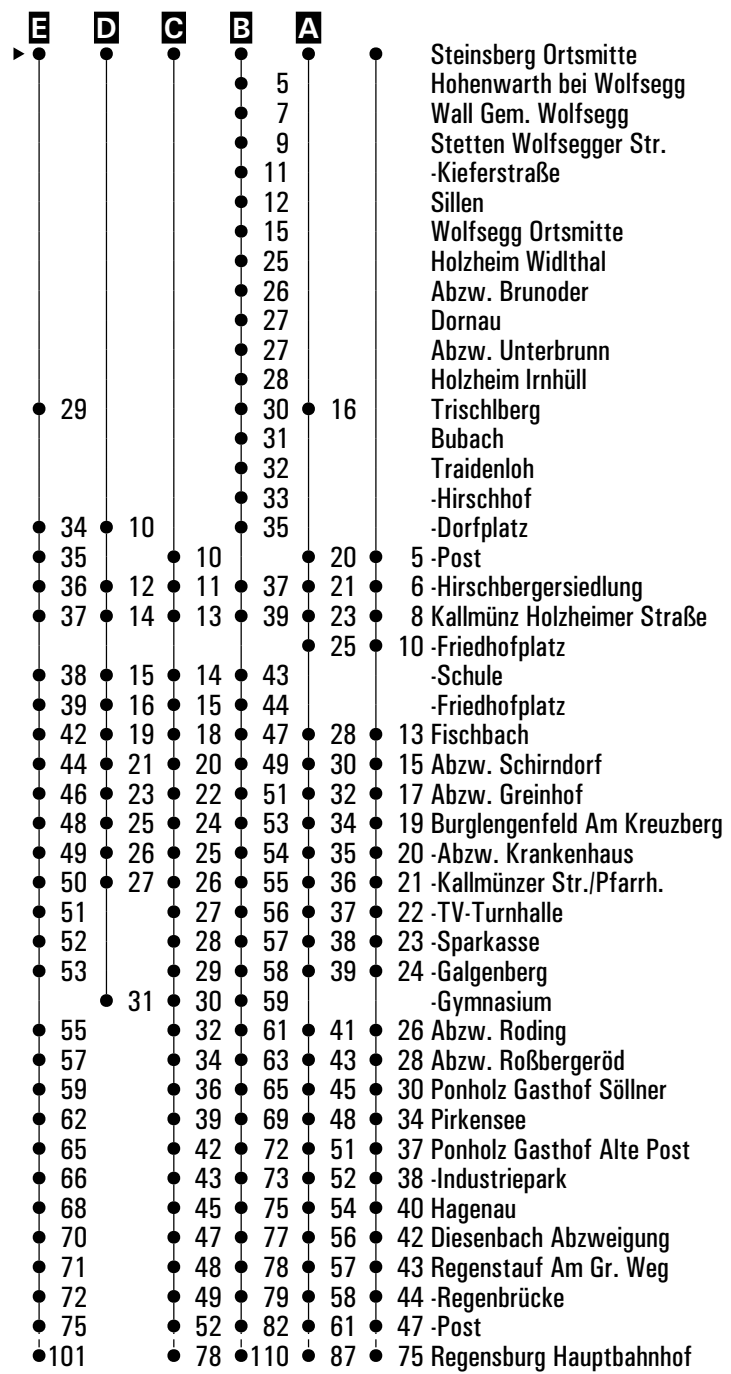


	Montag - Freitag					Samstag				
05										
06	10	45	<b>B</b> <b>s</b>			46	<b>E</b>			
07	00	05	<b>A</b> <b>sf</b>	<b>D</b> <b>s</b>						
08	50									
09										
10										
11										
12										
13										
14	00		<b>C</b> <b>s</b>							
15										
16										
17										
18										
19										
20										

Am 24. und 31.12. Verkehr wie an Samstagen falls diese Tage nicht auf einen Sonntag fallen. Gültig ab 15.12.2024  
 Einschränkungen hierzu entnehmen Sie bitte der Tagespresse oder unter [www.rvv.de](http://www.rvv.de)

**A-E** = Fahrwege      **s** = nur an Schultagen      **sf** = nur an schulfreien Tagen

Fahrwege mit Fahrzeit in Minuten





**Montag - Freitag**

05																				
06	50 <sup>s</sup>																			
07																				
08																				
09																				
10																				
11																				

Am 24. und 31.12. Verkehr wie an Samstagen falls diese Tage nicht auf einen Sonntag fallen. Einschränkungen hierzu entnehmen Sie bitte der Tagespresse oder unter [www.rvv.de](http://www.rvv.de) Gültig ab 15.12.2024

**s** = nur an Schultagen

Fahrwege mit Fahrzeit in Minuten

- Steinsberg Ortsmitte
- ▶ ● Hohenwarth bei Wolfsegg
- 2 Wall Gem. Wolfsegg
- 4 Stetten Wolfsegger Str.
- 6 -Kieferstraße
- 7 Sillen
- 10 Wolfsegg Ortsmitte
- 20 Holzheim Widlthal
- 21 Abzw. Brunoder
- 22 Dornau
- 22 Abzw. Unterbrunn
- 23 Holzheim Irnhüll
- 25 Trischlberg
- 26 Bubach
- 27 Traidenloh
- 28 -Hirschhof
- 30 -Dorfplatz
- 32 -Hirschbergersiedlung
- 34 Kallmünz Holzheimer Straße
- 38 -Schule
- 39 -Friedhofplatz
- 42 Fischbach
- 44 Abzw. Schirndorf
- 46 Abzw. Greinhof
- 48 Burglengenfeld Am Kreuzberg
- 49 -Abzw. Krankenhaus
- 50 -Kallmünzer Str./Pfarrh.
- 51 -TV-Turnhalle
- 52 -Sparkasse
- 53 -Galgenberg
- 54 -Gymnasium
- 56 Abzw. Roding
- 58 Abzw. Roßbergeröd
- 60 Ponholz Gasthof Söllner
- 64 Pirkensee
- 67 Ponholz Gasthof Alte Post
- 68 -Industriepark
- 70 Hagenau
- 72 Diesenbach Abzweigung
- 73 Regenstau Am Gr. Weg
- 74 -Regenbrücke
- 77 -Post
- 78 -Bayernstr.
- 79 Brenthal
- 80 NeuhoF Gem. Zeitlarn
- 81 Zeitlarn Hochstetten
- 82 -Mitterfeld
- 105 Regensburg Hauptbahnhof



**Montag - Freitag**

05

06

52<sup>s</sup>

07

08

09

10

11

Fahrwege mit Fahrzeit in Minuten

- Steinsberg Ortsmitte
- Wall Gem. Wolfsegg
- 2 Stetten Wolfsegger Str.
- 4 -Kieferstraße
- 5 Sillen
- 8 Wolfsegg Ortsmitte
- 18 Holzheim Widlthal
- 19 Abzw. Brunoder
- 20 Dornau
- 20 Abzw. Unterbrunn
- 21 Holzheim Irnhüll
- 23 Trischlberg
- 24 Bubach
- 25 Traidenloh
- 26 -Hirschhof
- 28 -Dorfplatz
- 30 -Hirschbergersiedlung
- 32 Kallmünz Holzheimer Straße
- 36 -Schule
- 37 -Friedhofplatz
- 40 Fischbach
- 42 Abzw. Schirndorf
- 44 Abzw. Greinhof
- 46 Burglengenfeld Am Kreuzberg
- 47 -Abzw. Krankenhaus
- 48 -Kallmünzer Str./Pfarrh.
- 49 -TV-Turnhalle
- 50 -Sparkasse
- 51 -Galgenberg
- 52 -Gymnasium
- 54 Abzw. Roding
- 56 Abzw. Roßbergeröd
- 58 Ponholz Gasthof Söllner
- 62 Pirkensee
- 65 Ponholz Gasthof Alte Post
- 66 -Industriepark
- 68 Hagenau
- 70 Diesenbach Abzweigung
- 71 Regenstauf Am Gr. Weg
- 72 -Regenbrücke
- 75 -Post
- 76 -Bayernstr.
- 77 Brennthal
- 78 Neuhof Gem. Zeitlarn
- 79 Zeitlarn Hochstetten
- 80 -Mitterfeld
- 81 -Siedlung
- 103 Regensburg Hauptbahnhof

Am 24. und 31.12. Verkehr wie an Samstagen falls diese Tage nicht auf einen Sonntag fallen. Einschränkungen hierzu entnehmen Sie bitte der Tagespresse oder unter [www.rvv.de](http://www.rvv.de) Gültig ab 15.12.2024

**s** = nur an Schultagen



**Montag - Freitag**

05

06

54<sup>s</sup>

07

08

09

10

11

Fahrwege mit Fahrzeit in Minuten

- Stainsberg Ortsmitte
- ● Stetten Wolfsegger Str.
- 2 -Kieferstraße
- 3 Sillen
- 6 Wolfsegg Ortsmitte
- 16 Holzheim Widlthal
- 17 Abzw. Brunoder
- 18 Dornau
- 18 Abzw. Unterbrunn
- 19 Holzheim Irnhüll
- 21 Trischlberg
- 22 Bubach
- 23 Traidenloh
- 24 -Hirschhof
- 26 -Dorfplatz
- 28 -Hirschbergersiedlung
- 30 Kallmünz Holzheimer Straße
- 34 -Schule
- 35 -Friedhofplatz
- 38 Fischbach
- 40 Abzw. Schirndorf
- 42 Abzw. Greinhof
- 44 Burglengenfeld Am Kreuzberg
- 45 -Abzw. Krankenhaus
- 46 -Kallmünzer Str./Pfarrh.
- 47 -TV-Turnhalle
- 48 -Sparkasse
- 49 -Galgenberg
- 50 -Gymnasium
- 52 Abzw. Roding
- 54 Abzw. Roßbergeröd
- 56 Ponholz Gasthof Söllner
- 60 Pirkensee
- 63 Ponholz Gasthof Alte Post
- 64 -Industriepark
- 66 Hagenau
- 68 Diesenbach Abzweigung
- 69 Regenstauf Am Gr. Weg
- 70 -Regenbrücke
- 73 -Post
- 74 -Bayernstr.
- 75 Brennthal
- 76 Neuhof Gem. Zeitlarn
- 77 Zeitlarn Hochstetten
- 78 -Mitterfeld
- 79 -Siedlung
- 80 -Ortsmitte
- 81 -Abzw. Ödenthal
- 101 Regensburg Hauptbahnhof

Am 24. und 31.12. Verkehr wie an Samstagen falls diese Tage nicht auf einen Sonntag fallen. Einschränkungen hierzu entnehmen Sie bitte der Tagespresse oder unter [www.rvv.de](http://www.rvv.de) Gültig ab 15.12.2024

**s** = nur an Schultagen



**Montag - Freitag**

05																				
06	56 <sup>s</sup>																			
07																				
08																				
09																				
10																				
11																				

- Steinsberg Ortsmitte
- Stetten Kieferstraße
- 1 Sillen
- 4 Wolfsegg Ortsmitte
- 14 Holzheim Widlthal
- 15 Abzw. Brunoder
- 16 Dornau
- 16 Abzw. Unterbrunn
- 17 Holzheim Irnhüll
- 19 Trischlberg
- 20 Bubach
- 21 Traidenloh
- 22 -Hirschhof
- 24 -Dorfplatz
- 26 -Hirschbergersiedlung
- 28 Kallmünz Holzheimer Straße
- 32 -Schule
- 33 -Friedhofplatz
- 36 Fischbach
- 38 Abzw. Schirndorf
- 40 Abzw. Greinhof
- 42 Burglengenfeld Am Kreuzberg
- 43 -Abzw. Krankenhaus
- 44 -Kallmünzer Str./Pfarrh.
- 45 -TV-Turnhalle
- 46 -Sparkasse
- 47 -Galgenberg
- 48 -Gymnasium
- 50 Abzw. Roding
- 52 Abzw. Roßbergeröd
- 54 Ponholz Gasthof Söllner
- 58 Pirkensee
- 61 Ponholz Gasthof Alte Post
- 62 -Industriepark
- 64 Hagenau
- 66 Diesenbach Abzweigung
- 67 Regenstau Am Gr. Weg
- 68 -Regenbrücke
- 71 -Post
- 72 -Bayernstr.
- 73 Brenthal
- 74 NeuhoF Gem. Zeitlarn
- 75 Zeitlarn Hochstetten
- 76 -Mitterfeld
- 77 -Siedlung
- 78 -Ortsmitte
- 79 -Abzw. Ödenthal
- 83 Rgbg. Gallingskofen/Hochmuth
- 99 -Hauptbahnhof

Am 24. und 31.12. Verkehr wie an Samstagen falls diese Tage nicht auf einen Sonntag fallen. Einschränkungen hierzu entnehmen Sie bitte der Tagespresse oder unter [www.rvv.de](http://www.rvv.de) Gültig ab 15.12.2024

**s** = nur an Schultagen



**Montag - Freitag**

05

06

57<sup>s</sup>

07

08

09

10

11

Am 24. und 31.12. Verkehr wie an Samstagen falls diese Tage nicht auf einen Sonntag fallen. Einschränkungen hierzu entnehmen Sie bitte der Tagespresse oder unter [www.rvv.de](http://www.rvv.de) Gültig ab 15.12.2024

**s** = nur an Schultagen

Fahrwege mit Fahrzeit in Minuten

- Steinsberg Ortsmitte
- Sillen
- 3 Wolfsegg Ortsmitte
- 13 Holzheim Widlthal
- 14 Abzw. Brunoder
- 15 Dornau
- 15 Abzw. Unterbrunn
- 16 Holzheim Irnhüll
- 18 Trischlberg
- 19 Bubach
- 20 Traidenloh
- 21 -Hirschhof
- 23 -Dorfplatz
- 25 -Hirschbergersiedlung
- 27 Kallmünz Holzheimer Straße
- 31 -Schule
- 32 -Friedhofplatz
- 35 Fischbach
- 37 Abzw. Schirndorf
- 39 Abzw. Greinhof
- 41 Burglengenfeld Am Kreuzberg
- 42 -Abzw. Krankenhaus
- 43 -Kallmünzer Str./Pfarrh.
- 44 -TV-Turnhalle
- 45 -Sparkasse
- 46 -Galgenberg
- 47 -Gymnasium
- 49 Abzw. Roding
- 51 Abzw. Roßbergeröd
- 53 Ponholz Gasthof Söllner
- 57 Pirkensee
- 60 Ponholz Gasthof Alte Post
- 61 -Industriepark
- 63 Hagenau
- 65 Diesenbach Abzweigung
- 66 Regenstauf Am Gr. Weg
- 67 -Regenbrücke
- 70 -Post
- 71 -Bayernstr.
- 72 Brennthal
- 73 Neuhof Gem. Zeitlarn
- 74 Zeitlarn Hochstetten
- 75 -Mitterfeld
- 76 -Siedlung
- 77 -Ortsmitte
- 78 -Abzw. Ödenthal
- 82 Rgbg. Gallingkofen/Hochmuth
- 83 -Amberger Straße
- 98 -Hauptbahnhof

- Steinsberg Ortsmitte
- ▶ ● Wolfsegg Ortsmitte
- 10 Holzheim Widlthal
- 11 Abzw. Brunoder
- 12 Dornau
- 12 Abzw. Unterbrunn
- 13 Holzheim Irnhüll
- 15 Trischlberg
- 16 Bubach
- 17 Traidenloh
- 18 -Hirschhof
- 20 -Dorfplatz
- 22 -Hirschbergersiedlung
- 24 Kallmünz Holzheimer Straße
- 28 -Schule
- 29 -Friedhofplatz
- 32 Fischbach
- 34 Abzw. Schirndorf
- 36 Abzw. Greinhof
- 38 Burglengenfeld Am Kreuzberg
- 39 -Abzw. Krankenhaus
- 40 -Kallmünzer Str./Pfarrh.
- 41 -TV-Turnhalle
- 42 -Sparkasse
- 43 -Galgenberg
- 44 -Gymnasium
- 46 Abzw. Roding
- 48 Abzw. Roßbergeröd
- 50 Ponholz Gasthof Söllner
- 54 Pirkensee
- 57 Ponholz Gasthof Alte Post
- 58 -Industriepark
- 60 Hagenau
- 62 Diesenbach Abzweigung
- 63 Regenstau Am Gr. Weg
- 64 -Regenbrücke
- 67 -Post
- 68 -Bayernstr.
- 69 Brennthal
- 70 Neuhof Gem. Zeitlarn
- 71 Zeitlarn Hochstetten
- 72 -Mitterfeld
- 73 -Siedlung
- 74 -Ortsmitte
- 75 -Abzw. Ödenthal
- 79 Rgbg. Gallingkofen/Hochmuth
- 80 -Amberger Straße
- 83 -Nordgaustraße
- 85 -Donaustauer Straße
- 95 -Hauptbahnhof

Montag - Freitag	
05	
06	
07	00 <sup>s</sup>
08	
09	
10	
11	

Am 24. und 31.12. Verkehr wie an Samstagen falls diese Tage nicht auf einen Sonntag fallen. Einschränkungen hierzu entnehmen Sie bitte der Tagespresse oder unter [www.rvv.de](http://www.rvv.de) Gültig ab 15.12.2024

**s** = nur an Schultagen



**Montag - Freitag**

05

06

07 00<sup>s</sup>

08

09

10

11

Fahrwege mit Fahrzeit in Minuten

- ▶ Mühlschlag
- 3 Krachenhausen
- 10 Fischbach
- 11 Abzw. Schirndorf
- 13 Kallmünz Schule
- 14 -Friedhofplatz

Am 24. und 31.12. Verkehr wie an Samstagen falls diese Tage nicht auf einen Sonntag fallen. Einschränkungen hierzu entnehmen Sie bitte der Tagespresse oder unter [www.rvv.de](http://www.rvv.de) Gültig ab 15.12.2024

**s** = nur an Schultagen







**Montag - Freitag**

05

06

07 <sup>s</sup> 10

08

09

10

11

Fahrwege mit Fahrzeit in Minuten

- Steinsberg Ortsmitte
- ▶ Holzheim Widlthal
- 1 Abzw. Brunoder
- 2 Dornau
- 2 Abzw. Unterbrunn
- 3 Holzheim Irnhüll
- 5 Trischberg
- 6 Bubach
- 7 Traidenloh
- 8 -Hirschhof
- 10 -Dorfplatz
- 12 -Hirschbergersiedlung
- 14 Kallmünz Holzheimer Straße
- 18 -Schule
- 19 -Friedhofplatz
- 22 Fischbach
- 24 Abzw. Schirndorf
- 26 Abzw. Greinhof
- 28 Burglengenfeld Am Kreuzberg
- 29 -Abzw. Krankenhaus
- 30 -Kallmünzer Str./Pfarrh.
- 31 -TV-Turnhalle
- 32 -Sparkasse
- 33 -Galgenberg
- 34 -Gymnasium
- 36 Abzw. Roding
- 38 Abzw. Roßbergeröd
- 40 Ponholz Gasthof Söllner
- 44 Pirkensee
- 47 Ponholz Gasthof Alte Post
- 48 -Industriepark
- 50 Hagenau
- 52 Diesenbach Abzweigung
- 53 Regenstauf Am Gr. Weg
- 54 -Regenbrücke
- 57 -Post
- 58 -Bayernstr.
- 59 Brennthal
- 60 NeuhoF Gem. Zeitlarn
- 61 Zeitlarn Hochstetten
- 62 -Mitterfeld
- 63 -Siedlung
- 64 -Ortsmitte
- 65 -Abzw. Ödenthal
- 69 Rgbg. Gallingkofen/Hochmuth
- 70 -Amberger Straße
- 73 -Nordgaustraße
- 75 -Donaustauffer Straße
- 76 -Weichs/DEZ
- 85 -Hauptbahnhof

Am 24. und 31.12. Verkehr wie an Samstagen falls diese Tage nicht auf einen Sonntag fallen. Einschränkungen hierzu entnehmen Sie bitte der Tagespresse oder unter [www.rvv.de](http://www.rvv.de) Gültig ab 15.12.2024

**s** = nur an Schultagen



**Montag - Freitag**

05

06

07 11<sup>s</sup>

08

09

10

11

- Steinsberg Ortsmitte
- ▶ ● Abzw. Brunoder
- 1 Dornau
- 1 Abzw. Unterbrunn
- 2 Holzheim Irnhüll
- 4 Trischberg
- 5 Bubach
- 6 Traidenloh
- 7 -Hirschhof
- 9 -Dorfplatz
- 11 -Hirschbergersiedlung
- 13 Kallmünz Holzheimer Straße
- 17 -Schule
- 18 -Friedhofplatz
- 21 Fischbach
- 23 Abzw. Schirndorf
- 25 Abzw. Greinhof
- 27 Burglengenfeld Am Kreuzberg
- 28 -Abzw. Krankenhaus
- 29 -Kallmünzer Str./Pfarrh.
- 30 -TV-Turnhalle
- 31 -Sparkasse
- 32 -Galgenberg
- 33 -Gymnasium
- 35 Abzw. Roding
- 37 Abzw. Roßbergeröd
- 39 Ponholz Gasthof Söllner
- 43 Pirkensee
- 46 Ponholz Gasthof Alte Post
- 47 -Industriepark
- 49 Hagenau
- 51 Diesenbach Abzweigung
- 52 Regenstau Am Gr. Weg
- 53 -Regenbrücke
- 56 -Post
- 57 -Bayernstr.
- 58 Brenthal
- 59 Neuhof Gem. Zeitlarn
- 60 Zeitlarn Hochstetten
- 61 -Mitterfeld
- 62 -Siedlung
- 63 -Ortsmitte
- 64 -Abzw. Ödenthal
- 68 Rgbg. Gallinkofen/Hochmuth
- 69 -Amberger Straße
- 72 -Nordgaustraße
- 74 -Donaustauer Straße
- 75 -Weichs/DEZ
- 77 -Weißenburgstraße
- 79 -Stobäusplatz
- 84 -Hauptbahnhof

Am 24. und 31.12. Verkehr wie an Samstagen falls diese Tage nicht auf einen Sonntag fallen. Einschränkungen hierzu entnehmen Sie bitte der Tagespresse oder unter [www.rvv.de](http://www.rvv.de) Gültig ab 15.12.2024

**s** = nur an Schultagen



**Montag - Freitag**

05

06

07 <sup>s</sup> 12

08

09

10

11

Fahrwege mit Fahrzeit in Minuten

- Steinsberg Ortsmitte
- ▶ ● Dornau
- 0 Abzw. Unterbrunn
- 1 Holzheim Irnhüll
- 3 Trischlberg
- 4 Bubach
- 5 Traidenloh
- 6 -Hirschhof
- 8 -Dorfplatz
- 10 -Hirschbergersiedlung
- 12 Kallmünz Holzheimer Straße
- 16 -Schule
- 17 -Friedhofplatz
- 20 Fischbach
- 22 Abzw. Schirndorf
- 24 Abzw. Greinhof
- 26 Burglengenfeld Am Kreuzberg
- 27 -Abzw. Krankenhaus
- 28 -Kallmünzer Str./Pfarrh.
- 29 -TV-Turnhalle
- 30 -Sparkasse
- 31 -Galgenberg
- 32 -Gymnasium
- 34 Abzw. Roding
- 36 Abzw. Roßbergeröd
- 38 Ponholz Gasthof Söllner
- 42 Pirkensee
- 45 Ponholz Gasthof Alte Post
- 46 -Industriepark
- 48 Hagenau
- 50 Diesenbach Abzweigung
- 51 Regenstauf Am Gr. Weg
- 52 -Regenbrücke
- 55 -Post
- 56 -Bayernstr.
- 57 Brennthal
- 58 Neuhof Gem. Zeitlarn
- 59 Zeitlarn Hochstetten
- 60 -Mitterfeld
- 61 -Siedlung
- 62 -Ortsmitte
- 63 -Abzw. Ödenthal
- 67 Rgbg. Gallingkofen/Hochmuth
- 68 -Amberger Straße
- 71 -Nordgaustraße
- 73 -Donaustauer Straße
- 74 -Weichs/DEZ
- 76 -Weißenburgstraße
- 78 -Stobäusplatz
- 80 -Landshuter Straße/Klier
- 83 -Hauptbahnhof

Am 24. und 31.12. Verkehr wie an Samstagen falls diese Tage nicht auf einen Sonntag fallen. Einschränkungen hierzu entnehmen Sie bitte der Tagespresse oder unter [www.rvv.de](http://www.rvv.de) Gültig ab 15.12.2024

**s** = nur an Schultagen



**Montag - Freitag**

05

06

07

12<sup>s</sup>

08

09

10

11

Am 24. und 31.12. Verkehr wie an Samstagen falls diese Tage nicht auf einen Sonntag fallen. Einschränkungen hierzu entnehmen Sie bitte der Tagespresse oder unter [www.rvv.de](http://www.rvv.de) Gültig ab 15.12.2024

**s** = nur an Schultagen

Fahrwege mit Fahrzeit in Minuten

- Steinsberg Ortsmitte
- ▶ ● Abzw. Unterbrunn
- 1 Holzheim Irnhüll
- 3 Trischlberg
- 4 Bubach
- 5 Traidenloh
- 6 -Hirschhof
- 8 -Dorfplatz
- 10 -Hirschbergersiedlung
- 12 Kallmünz Holzheimer Straße
- 16 -Schule
- 17 -Friedhofplatz
- 20 Fischbach
- 22 Abzw. Schirndorf
- 24 Abzw. Greinhof
- 26 Burglengenfeld Am Kreuzberg
- 27 -Abzw. Krankenhaus
- 28 -Kallmünzer Str./Pfarrh.
- 29 -TV-Turnhalle
- 30 -Sparkasse
- 31 -Galgenberg
- 32 -Gymnasium
- 34 Abzw. Roding
- 36 Abzw. Roßbergeröd
- 38 Ponholz Gasthof Söllner
- 42 Pirkensee
- 45 Ponholz Gasthof Alte Post
- 46 -Industriepark
- 48 Hagenau
- 50 Diesenbach Abzweigung
- 51 Regenstein Am Gr. Weg
- 52 -Regenbrücke
- 55 -Post
- 56 -Bayernstr.
- 57 Brennthal
- 58 Neuhof Gem. Zeitlarn
- 59 Zeitlarn Hochstetten
- 60 -Mitterfeld
- 61 -Siedlung
- 62 -Ortsmitte
- 63 -Abzw. Ödenthal
- 67 Rgbg. Gallinkofen/Hochmuth
- 68 -Amberger Straße
- 71 -Nordgaustraße
- 73 -Donaustauer Straße
- 74 -Weichs/DEZ
- 76 -Weißenburgstraße
- 78 -Stobäusplatz
- 80 -Landshuter Straße/Klier
- 83 -Hauptbahnhof



**Montag - Freitag**

05

06

07 <sup>s</sup> 13

08

09

10

11

Fahrwege mit Fahrzeit in Minuten

- Steinsberg Ortsmitte
- Holzheim Irnhüll
- 2 Trischlberg
- 3 Bubach
- 4 Traidenloh
- 5 -Hirschhof
- 7 -Dorfplatz
- 9 -Hirschbergersiedlung
- 11 Kallmünz Holzheimer Straße
- 15 -Schule
- 16 -Friedhofplatz
- 19 Fischbach
- 21 Abzw. Schirndorf
- 23 Abzw. Greinhof
- 25 Burglengenfeld Am Kreuzberg
- 26 -Abzw. Krankenhaus
- 27 -Kallmünzer Str./Pfarrh.
- 28 -TV-Turnhalle
- 29 -Sparkasse
- 30 -Galgenberg
- 31 -Gymnasium
- 33 Abzw. Roding
- 35 Abzw. Roßbergeröd
- 37 Ponholz Gasthof Söllner
- 41 Pirkensee
- 44 Ponholz Gasthof Alte Post
- 45 -Industriepark
- 47 Hagenau
- 49 Diesenbach Abzweigung
- 50 Regenstauf Am Gr. Weg
- 51 -Regenbrücke
- 54 -Post
- 55 -Bayernstr.
- 56 Brennthäl
- 57 NeuhoF Gem. Zeitlarn
- 58 Zeitlarn Hochstetten
- 59 -Mitterfeld
- 60 -Siedlung
- 61 -Ortsmitte
- 62 -Abzw. Ödenthal
- 66 Rgbg. Gallingkofen/Hochmuth
- 67 -Amberger Straße
- 70 -Nordgaustraße
- 72 -Donaustauer Straße
- 73 -Weichs/DEZ
- 75 -Weißenburgstraße
- 77 -Stobäusplatz
- 79 -Landshuter Straße/Klier
- 82 -Hauptbahnhof

Am 24. und 31.12. Verkehr wie an Samstagen falls diese Tage nicht auf einen Sonntag fallen. Einschränkungen hierzu entnehmen Sie bitte der Tagespresse oder unter [www.rvv.de](http://www.rvv.de) Gültig ab 15.12.2024

**s** = nur an Schultagen





**Montag - Freitag**

05

06

07 <sup>s</sup> 16

08

09

10

11

Am 24. und 31.12. Verkehr wie an Samstagen falls diese Tage nicht auf einen Sonntag fallen. Einschränkungen hierzu entnehmen Sie bitte der Tagespresse oder unter [www.rvv.de](http://www.rvv.de) Gültig ab 15.12.2024

**s** = nur an Schultagen

Fahrwege mit Fahrzeit in Minuten

- Steinsberg Ortsmitte
- ▶ ● Bubach
- 1 Traidenloh
- 2 -Hirschhof
- 4 -Dorfplatz
- 6 -Hirschbergersiedlung
- 8 Kallmünz Holzheimer Straße
- 12 -Schule
- 13 -Friedhofplatz
- 16 Fischbach
- 18 Abzw. Schirndorf
- 20 Abzw. Greinhof
- 22 Burglengenfeld Am Kreuzberg
- 23 -Abzw. Krankenhaus
- 24 -Kallmünzer Str./Pfarrh.
- 25 -TV-Turnhalle
- 26 -Sparkasse
- 27 -Galgenberg
- 28 -Gymnasium
- 30 Abzw. Roding
- 32 Abzw. Roßbergeröd
- 34 Ponholz Gasthof Söllner
- 38 Pirkensee
- 41 Ponholz Gasthof Alte Post
- 42 -Industriepark
- 44 Hagenau
- 46 Diesenbach Abzweigung
- 47 Regenstauf Am Gr. Weg
- 48 -Regenbrücke
- 51 -Post
- 52 -Bayernstr.
- 53 Brennthal
- 54 Neuhof Gem. Zeitlarn
- 55 Zeitlarn Hochstetten
- 56 -Mitterfeld
- 57 -Siedlung
- 58 -Ortsmitte
- 59 -Abzw. Ödenthal
- 63 Rgbg. Gallingkofen/Hochmuth
- 64 -Amberger Straße
- 67 -Nordgaustraße
- 69 -Donauufer Straße
- 70 -Weichs/DEZ
- 72 -Weißenburgstraße
- 74 -Stobäusplatz
- 76 -Landshuter Straße/Klier
- 79 -Hauptbahnhof





**Montag - Freitag**

05

06

07 17<sup>s</sup>

08

09

10

11

Fahrwege mit Fahrzeit in Minuten

- Steinsberg Ortsmitte
- ▶ ● Traidenloh
- 1 -Hirschhof
- 3 -Dorfplatz
- 5 -Hirschbergersiedlung
- 7 Kallmünz Holzheimer Straße
- 11 -Schule
- 12 -Friedhofplatz
- 15 Fischbach
- 17 Abzw. Schirndorf
- 19 Abzw. Greinhof
- 21 Burglengenfeld Am Kreuzberg
- 22 -Abzw. Krankenhaus
- 23 -Kallmünzer Str./Pfarrh.
- 24 -TV-Turnhalle
- 25 -Sparkasse
- 26 -Galgenberg
- 27 -Gymnasium
- 29 Abzw. Roding
- 31 Abzw. Roßbergeröd
- 33 Ponholz Gasthof Söllner
- 37 Pirkensee
- 40 Ponholz Gasthof Alte Post
- 41 -Industriepark
- 43 Hagenau
- 45 Diesenbach Abzweigung
- 46 Regenstauf Am Gr. Weg
- 47 -Regenbrücke
- 50 -Post
- 51 -Bayernstr.
- 52 Brennthal
- 53 Neuhof Gem. Zeitlarn
- 54 Zeitlarn Hochstetten
- 55 -Mitterfeld
- 56 -Siedlung
- 57 -Ortsmitte
- 58 -Abzw. Ödenthal
- 62 Rgbg. Gallingskofen/Hochmuth
- 63 -Amberger Straße
- 66 -Nordgaustraße
- 68 -Donaustauer Straße
- 69 -Weichs/DEZ
- 71 -Weißenburgstraße
- 73 -Stobäusplatz
- 75 -Landshuter Straße/Klier
- 78 -Hauptbahnhof

Am 24. und 31.12. Verkehr wie an Samstagen falls diese Tage nicht auf einen Sonntag fallen. Einschränkungen hierzu entnehmen Sie bitte der Tagespresse oder unter [www.rvv.de](http://www.rvv.de) Gültig ab 15.12.2024

**s** = nur an Schultagen



**Montag - Freitag**

05

06

07 <sup>s</sup> 18

08

09

10

11

Am 24. und 31.12. Verkehr wie an Samstagen falls diese Tage nicht auf einen Sonntag fallen. Einschränkungen hierzu entnehmen Sie bitte der Tagespresse oder unter [www.rvv.de](http://www.rvv.de) Gültig ab 15.12.2024

**s** = nur an Schultagen

Fahrwege mit Fahrzeit in Minuten

- Steinsberg Ortsmitte
- ▶ ● Hirschhof
- 2 -Dorfplatz
- 4 -Hirschbergersiedlung
- 6 Kallmünz Holzheimer Straße
- 10 -Schule
- 11 -Friedhofplatz
- 14 Fischbach
- 16 Abzw. Schirndorf
- 18 Abzw. Greinhof
- 20 Burglengenfeld Am Kreuzberg
- 21 -Abzw. Krankenhaus
- 22 -Kallmünzer Str./Pfarrh.
- 23 -TV-Turnhalle
- 24 -Sparkasse
- 25 -Galgenberg
- 26 -Gymnasium
- 28 Abzw. Roding
- 30 Abzw. Roßbergeröd
- 32 Pontholz Gasthof Söllner
- 36 Pirkensee
- 39 Pontholz Gasthof Alte Post
- 40 -Industriepark
- 42 Hagenau
- 44 Diesenbach Abzweigung
- 45 Regenstauf Am Gr. Weg
- 46 -Regenbrücke
- 49 -Post
- 50 -Bayernstr.
- 51 Brennthal
- 52 Neuhof Gem. Zeitlarn
- 53 Zeitlarn Hochstetten
- 54 -Mitterfeld
- 55 -Siedlung
- 56 -Ortsmitte
- 57 -Abzw. Ödenthal
- 61 Rgbg. Gallingskofen/Hochmuth
- 62 -Amberger Straße
- 65 -Nordgaustraße
- 67 -Donaustauer Straße
- 68 -Weichs/DEZ
- 70 -Weißenburgstraße
- 72 -Stobäusplatz
- 74 -Landshuter Straße/Klier
- 77 -Hauptbahnhof

	Montag - Freitag					Samstag				
05										
06	16									
07	17 <sub>s</sub> <sup>B</sup>	21 <sup>sf</sup>	22 <sub>s</sub> <sup>A</sup>			22 <sup>C</sup>				
08	56									
09										
10										
11										
12	43 <sup>sf</sup>									
13										
14	11 <sub>s</sub> <sup>A</sup>									
15										
16										
17										
18										
19										
20										

- C** 1 Holzheim Hirschbergersiedlung
- B** 2 Holzheim Hirschbergersiedlung
- A** 2 Holzheim Hirschbergersiedlung
- 2 Kallmünz Holzheimer Straße
- 4 -Friedhofplatz
- 2 -Schule
- 3 4 -Friedhofplatz
- 6 7 10 7 Fischbach
- 8 9 12 9 Abzw. Schirndorf
- 10 11 14 11 Abzw. Greinhof
- 12 13 16 13 Burglengenfeld Am Kreuzberg
- 13 14 17 14 -Abzw. Krankenhaus
- 14 15 18 15 -Kallmünzer Str./Pfarrh.
- 15 19 16 -TV-Turnhalle
- 16 20 17 -Sparkasse
- 17 21 18 -Galgenberg
- 19 22 -Gymnasium
- 19 24 20 Abzw. Roding
- 21 26 22 Abzw. Roßbergeröd
- 23 28 24 Ponholz Gasthof Söllner
- 26 32 28 Pirkensee
- 29 35 31 Ponholz Gasthof Alte Post
- 30 36 32 -Industriepark
- 32 38 34 Hagenau
- 34 40 36 Diesenbach Abzweigung
- 35 41 37 Regenstauf Am Gr. Weg
- 36 42 38 -Regenbrücke
- 39 45 41 -Post
- 40 46 42 -Bayernstr.
- 41 47 43 Brenthal
- 42 48 44 Neuhof Gem. Zeitlarn
- 43 49 45 Zeitlarn Hochstetten
- 44 50 46 -Mitterfeld
- 45 51 47 -Siedlung
- 46 52 48 -Ortsmitte
- 47 53 49 -Abzw. Ödenthal
- 51 57 53 Rgbg. Gallingskofen/Hochmuth
- 52 58 54 -Amberger Straße
- 54 61 57 -Nordgaustraße
- 55 63 59 -Donaustauffer Straße
- 56 64 60 -Weichs/DEZ
- 58 66 62 -Weißenburgstraße
- 60 68 64 -Stobäusplatz
- 62 70 66 -Landshuter Straße/Klier
- 65 73 69 -Hauptbahnhof

Am 24. und 31.12. Verkehr wie an Samstagen falls diese Tage nicht auf einen Sonntag fallen. Einschränkungen hierzu Gültig ab 15.12.2024 entnehmen Sie bitte der Tagespresse oder unter [www.rvv.de](http://www.rvv.de)

**A - C** = Fahrwege      **s** = nur an Schultagen      **sf** = nur an schulfreien Tagen



**Montag - Freitag**

**Samstag**

05														
06														
07	15 <sup>A</sup> <sub>S</sub>	20 <sup>S</sup>							20 <sup>B</sup>					
08														
09														
10														
11														

Am 24. und 31.12. Verkehr wie an Samstagen falls diese Tage nicht auf einen Sonntag fallen. Einschränkungen hierzu entnehmen Sie bitte der Tagespresse oder unter [www.rvv.de](http://www.rvv.de)

Gültig ab 15.12.2024

**A - B** = Fahrwege

**S** = nur an Schultagen

Fahrwege mit Fahrzeit in Minuten

- |          |          |   |                                |
|----------|----------|---|--------------------------------|
| <b>B</b> | <b>A</b> | ○ | Steinsberg Ortsmitte           |
| ●        | ●        | ○ | Holzheim Dorfplatz             |
| ●        | ●        | ○ | -Post                          |
| ●        | ●        | ● | 2 -Hirschbergersiedlung        |
| ●        | ●        | ● | 4 Kallmünz Holzheimer Straße   |
| ●        | ●        | ● | 8 -Schule                      |
| ●        | ●        | ● | 9 -Friedhofplatz               |
| ●        | ●        | ● | 12 Fischbach                   |
| ●        | ●        | ● | 14 Abzw. Schirndorf            |
| ●        | ●        | ● | 16 Abzw. Greinhof              |
| ●        | ●        | ● | 18 Burglengenfeld Am Kreuzberg |
| ●        | ●        | ● | 19 -Abzw. Krankenhaus          |
| ●        | ●        | ● | 20 -Kallmünzer Str./Pfarrh.    |
| ●        | ●        | ● | 21 -TV-Turnhalle               |
| ●        | ●        | ● | 22 -Sparkasse                  |
| ●        | ●        | ● | 23 -Galgenberg                 |
| ●        | ●        | ● | 24 -Gymnasium                  |
| ●        | ●        | ● | 26 Abzw. Roding                |
| ●        | ●        | ● | 28 Abzw. Roßbergeröd           |
| ●        | ●        | ● | 30 Ponholz Gasthof Söllner     |
| ●        | ●        | ● | 34 Pirkensee                   |
| ●        | ●        | ● | 37 Ponholz Gasthof Alte Post   |
| ●        | ●        | ● | 38 -Industriepark              |
| ●        | ●        | ● | 40 Hagenau                     |
| ●        | ●        | ● | 42 Diesenbach Abzweigung       |
| ●        | ●        | ● | 43 Regenstauf Am Gr. Weg       |
| ●        | ●        | ● | 44 -Regenbrücke                |
| ●        | ●        | ● | 47 -Post                       |
| ●        | ●        | ● | 48 -Bayernstr.                 |
| ●        | ●        | ● | 49 Brennthal                   |
| ●        | ●        | ● | 50 Neuhof Gem. Zeitlarn        |
| ●        | ●        | ● | 51 Zeitlarn Hochstetten        |
| ●        | ●        | ● | 52 -Mitterfeld                 |
| ●        | ●        | ● | 53 -Siedlung                   |
| ●        | ●        | ● | 54 -Ortsmitte                  |
| ●        | ●        | ● | 55 -Abzw. Ödenthal             |
| ●        | ●        | ● | 59 Rgbg. Gallingkofen/Hochmuth |
| ●        | ●        | ● | 60 -Amberger Straße            |
| ●        | ●        | ● | 63 -Nordgaustraße              |
| ●        | ●        | ● | 65 -Donauufer Straße           |
| ●        | ●        | ● | 66 -Weichs/DEZ                 |
| ●        | ●        | ● | 68 -Weißenburgstraße           |
| ●        | ●        | ● | 70 -Stobäusplatz               |
| ●        | ●        | ● | 72 -Landshuter Straße/Klier    |
| ●        | ●        | ● | 75 -Hauptbahnhof               |

	Montag - Freitag						Samstag					
05												
06	15											
07	20 <sup>sf</sup>						21 <sup>B</sup>					
08	55											
09												
10												
11												
12												
13												
14	10 <sup>A</sup> <sub>s</sub>											
15												
16												
17												
18												
19												
20												

- B** ● 1 Holzheim Post
- 2 1-Hirschbergersiedlung
- 3 3 Kallmünz Holzheimer Straße
- 4 5-Friedhofplatz
- 5 -Schule
- 6 -Friedhofplatz
- 7 8 8 Fischbach
- 8 10 10 Abzw. Schirndorf
- 9 12 12 Abzw. Greinhof
- 10 14 14 Burglengenfeld Am Kreuzberg
- 11 15 15 -Abzw. Krankenhaus
- 12 16 16 -Kallmünzer Str./Pfarrh.
- 13 17 17 -TV-Turnhalle
- 14 18 18 -Sparkasse
- 15 19 19 -Galgenberg
- 16 20 -Gymnasium
- 17 22 21 Abzw. Roding
- 18 24 23 Abzw. Roßbergeröd
- 19 26 25 Ponholz Gasthof Söllner
- 20 29 29 Pirkensee
- 21 32 32 Ponholz Gasthof Alte Post
- 22 33 33 -Industriepark
- 23 35 35 Hagenau
- 24 37 37 Diesenbach Abzweigung
- 25 38 38 Regenstauf Am Gr. Weg
- 26 39 39 -Regenbrücke
- 27 42 42 -Post
- 28 43 43 -Bayernstr.
- 29 44 44 Brennthal
- 30 45 45 Neuhof Gem. Zeitlarn
- 31 46 46 Zeitlarn Hochstetten
- 32 47 47 -Mitterfeld
- 33 48 48 -Siedlung
- 34 49 49 -Ortsmitte
- 35 50 50 -Abzw. Ödenthal
- 36 54 54 Rgbg. Gallingskofen/Hochmuth
- 37 55 55 -Amberger Straße
- 38 57 58 -Nordgaustraße
- 39 58 60 -Donaustauffer Straße
- 40 59 61 -Weichs/DEZ
- 41 61 63 -Weißenburgstraße
- 42 63 65 -Stobäusplatz
- 43 65 67 -Landshuter Straße/Klier
- 44 68 70 -Hauptbahnhof

Am 24. und 31.12. Verkehr wie an Samstagen falls diese Tage nicht auf einen Sonntag fallen. Einschränkungen hierzu entnehmen Sie bitte der Tagespresse oder unter [www.rvv.de](http://www.rvv.de) Gültig ab 15.12.2024

**A - B** = Fahrwege      **s** = nur an Schultagen      **sf** = nur an schulfreien Tagen



**Montag - Freitag**

05																				
06																				
07	10 <sup>s</sup>																			
08																				
09																				
10																				
11																				

Fahrwege mit Fahrzeit in Minuten



Am 24. und 31.12. Verkehr wie an Samstagen falls diese Tage nicht auf einen Sonntag fallen. Einschränkungen hierzu entnehmen Sie bitte der Tagespresse oder unter [www.rvv.de](http://www.rvv.de) Gültig ab 15.12.2024

**s** = nur an Schultagen

	Montag - Freitag						Samstag					
05												
06	23											
07	24 <sup>B</sup> <sub>s</sub>	28 <sup>sf</sup>					28					
08												
09	03											
10												
11												
12	50 <sup>sf</sup>											
13												
14	18 <sup>A</sup> <sub>s</sub>											
15												
16	07 <sup>A</sup> <sub>s</sub>											
17												
18												
19												
20												
21												

- B** **A** ○ Steinsberg Ortsmitte
- 2 ● 2 ● 2 Abzw. Schirndorf
- 4 ● 4 ● 4 Abzw. Greinhof
- 6 ● 6 ● 6 Burglengenfeld Am Kreuzberg
- 7 ● 7 ● 7 -Abzw. Krankenhaus
- 8 ● 8 ● 8 -Kallmünzer Str./Pfarrh.
- 9 ● 9 -TV-Turnhalle
- 10 ● 10 -Sparkasse
- 11 ● 11 -Galgenberg
- 12 ● 12 -Gymnasium
- 14 ● 13 Abzw. Roding
- 16 ● 15 Abzw. Roßbergeröd
- 18 ● 17 Ponholz Gasthof Söllner
- 21 ● 20 Pirkensee
- 24 ● 23 Ponholz Gasthof Alte Post
- 25 ● 24 -Industriepark
- 27 ● 26 Hagenau
- 29 ● 28 Diesenbach Abzweigung
- 30 ● 29 Regenstauf Am Gr. Weg
- 31 ● 30 -Regenbrücke
- 34 ● 33 -Post
- 35 ● 34 -Bayernstr.
- 36 ● 35 Brennthal
- 37 ● 36 Neuhof Gem. Zeitlarn
- 38 ● 37 Zeitlarn Hochstetten
- 39 ● 38 -Mitterfeld
- 40 ● 39 -Siedlung
- 41 ● 40 -Ortsmitte
- 42 ● 41 -Abzw. Ödenthal
- 46 ● 45 Rgbg. Gallingkofen/Hochmuth
- 47 ● 46 -Amberger Straße
- 49 ● 48 -Nordgaustraße
- 50 ● 49 -Donaustauffer Straße
- 51 ● 50 -Weichs/DEZ
- 53 ● 52 -Weißenburgstraße
- 55 ● 54 -Stobäusplatz
- 57 ● 56 -Landshuter Straße/Klier
- 60 ● 59 -Hauptbahnhof

Am 24. und 31.12. Verkehr wie an Samstagen falls diese Tage nicht auf einen Sonntag fallen. Einschränkungen hierzu entnehmen Sie bitte der Tagespresse oder unter [www.rvv.de](http://www.rvv.de) Gültig ab 15.12.2024

**A - B** = Fahrwege      **s** = nur an Schultagen      **sf** = nur an schulfreien Tagen



**Montag - Freitag**

05																				
06																				
07	11 <sup>s</sup>																			
08																				
09																				
10																				
11																				

Fahrwege mit Fahrzeit in Minuten

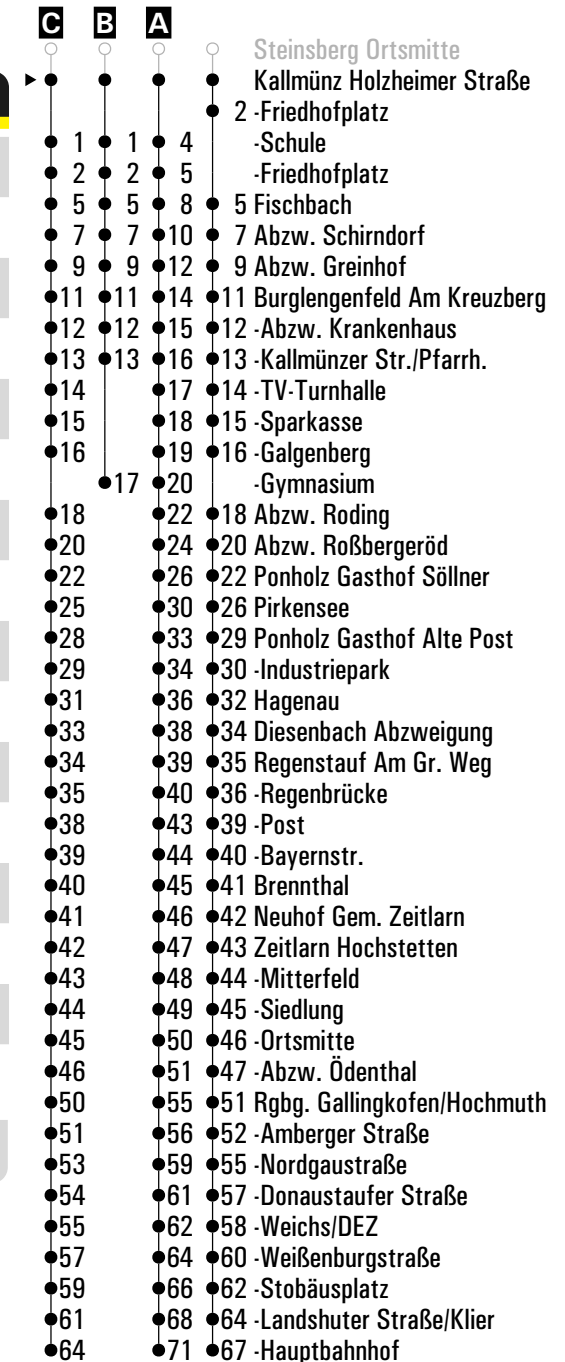


Am 24. und 31.12. Verkehr wie an Samstagen falls diese Tage nicht auf einen Sonntag fallen. Einschränkungen hierzu entnehmen Sie bitte der Tagespresse oder unter [www.rvv.de](http://www.rvv.de) Gültig ab 15.12.2024

**s** = nur an Schultagen



	Montag - Freitag					Samstag				
05										
06	18									
07	19 <sub>S</sub> <sup>B</sup>	23 <sup>sf</sup>	24 <sub>S</sub> <sup>A</sup>			23 <sup>C</sup>				
08	58									
09										
10										
11										
12	45 <sup>sf</sup>									
13										
14	13 <sub>S</sub> <sup>A</sup>									
15										
16										
17										
18										
19										
20										



Am 24. und 31.12. Verkehr wie an Samstagen falls diese Tage nicht auf einen Sonntag fallen. Einschränkungen hierzu entnehmen Sie bitte der Tagespresse oder unter [www.rvv.de](http://www.rvv.de) Gültig ab 15.12.2024

**A - C** = Fahrwege      **s** = nur an Schultagen      **sf** = nur an schulfreien Tagen



	Montag - Freitag						Samstag					
05												
06												
07	13 <sup>C</sup> <sub>S</sub>	20 <sup>A</sup> <sub>S</sub>	28 <sup>S</sup>				24 <sup>B</sup>					
08												
09												
10												
11												
12												
13												
14	14 <sup>S</sup>											
15												
16	03 <sup>S</sup>											
17												
18												
19												
20												
21												

- B** ● 1 Kallmünz Schule
- 4 4 Fischbach
- 6 6 Abzw. Schirndorf
- 8 8 Abzw. Greinhof
- 10 10 Burglengenfeld Am Kreuzberg
- 11 11 -Abzw. Krankenhaus
- 12 12 -Kallmünzer Str./Pfarrh.
- 13 13 -TV-Turnhalle
- 14 14 -Sparkasse
- 15 15 -Galgenberg
- 16 16 -Gymnasium
- 17 18 Abzw. Roding
- 19 20 Abzw. Roßbergeröd
- 21 22 Ponzholz Gasthof Söllner
- 24 26 Pirkensee
- 27 29 Ponzholz Gasthof Alte Post
- 28 30 -Industriepark
- 30 32 Hagenau
- 32 34 Diesenbach Abzweigung
- 33 35 Regenstauf Am Gr. Weg
- 34 36 -Regenbrücke
- 37 39 -Post
- 38 40 -Bayernstr.
- 39 41 Brenthal
- 40 42 Neuhof Gem. Zeitlarn
- 41 43 Zeitlarn Hochstetten
- 42 44 -Mitterfeld
- 43 45 -Siedlung
- 44 46 -Ortsmitte
- 45 47 -Abzw. Ödenthal
- 49 51 Rgbg. Gallingkofen/Hochmuth
- 50 52 -Amberger Straße
- 52 55 -Nordgaustraße
- 53 57 -Donaustauer Straße
- 54 58 -Weichs/DEZ
- 56 60 -Weißenburgstraße
- 58 62 -Stobäusplatz
- 60 64 -Landshuter Straße/Klier
- 63 67 -Hauptbahnhof

Am 24. und 31.12. Verkehr wie an Samstagen falls diese Tage nicht auf einen Sonntag fallen. Einschränkungen hierzu entnehmen Sie bitte der Tagespresse oder unter [www.rvv.de](http://www.rvv.de) Gültig ab 15.12.2024

**A - B** = Fahrwege      **C** = bis Kallmünz Friedhofplatz      **S** = nur an Schultagen

	Montag - Freitag							Samstag						
05														
06														
07	21 <sup>A</sup> <sub>S</sub>	29 <sup>S</sup>						25 <sup>B</sup>						
08														
09														
10														
11														
12														
13														
14	15 <sup>S</sup>													
15														
16	04 <sup>S</sup>													
17														
18														
19														
20														
21														

- B** ○ Steinsberg Ortsmitte
- A** ○ Kallmünz Friedhofplatz
- 3 Fischbach
- 5 Abzw. Schirndorf
- 7 Abzw. Greinhof
- 9 Burglengenfeld Am Kreuzberg
- 10 -Abzw. Krankenhaus
- 11 -Kallmünzer Str./Pfarrh.
- 12 -TV-Turnhalle
- 13 -Sparkasse
- 14 -Galgenberg
- 15 -Gymnasium
- 16
- 17 Abzw. Roding
- 18
- 19 Abzw. Roßbergeröd
- 20
- 21 Ponholz Gasthof Söllner
- 23
- 25 Pirkensee
- 26
- 28 Ponholz Gasthof Alte Post
- 27
- 29 -Industriepark
- 29
- 31 Hagenau
- 31
- 33 Diesenbach Abzweigung
- 32
- 34 Regenstauf Am Gr. Weg
- 33
- 35 -Regenbrücke
- 36
- 38 -Post
- 37
- 39 -Bayernstr.
- 38
- 40 Brenthal
- 39
- 41 Neuhof Gem. Zeitlarn
- 40
- 42 Zeitlarn Hochstetten
- 41
- 43 -Mitterfeld
- 42
- 44 -Siedlung
- 43
- 45 -Ortsmitte
- 44
- 46 -Abzw. Ödenthal
- 48
- 50 Rgbg. Gallingkofen/Hochmuth
- 49
- 51 -Amberger Straße
- 51
- 54 -Nordgaustraße
- 52
- 56 -Donaustauer Straße
- 53
- 57 -Weichs/DEZ
- 55
- 59 -Weißenburgstraße
- 57
- 61 -Stobäusplatz
- 59
- 63 -Landshuter Straße/Klier
- 62
- 66 -Hauptbahnhof

Am 24. und 31.12. Verkehr wie an Samstagen falls diese Tage nicht auf einen Sonntag fallen. Einschränkungen hierzu entnehmen Sie bitte der Tagespresse oder unter [www.rvv.de](http://www.rvv.de) Gültig ab 15.12.2024

**A - B** = Fahrwege      **s** = nur an Schultagen

	Montag - Freitag						Samstag					
05												
06	25											
07	26 <sup>B</sup> <sub>s</sub>	30 <sup>sf</sup>					30					
08												
09	05											
10												
11												
12	52 <sup>sf</sup>											
13												
14	20 <sup>A</sup> <sub>s</sub>											
15												
16	09 <sup>A</sup> <sub>s</sub>											
17												
18												
19												
20												
21												

- B** 2 Abzw. Schirndorf
- A** 2 Abzw. Greinhof
- 4 Burglengenfeld Am Kreuzberg
- 5 -Abzw. Krankenhaus
- 6 -Kallmünzer Str./Pfarrh.
- 7 -TV-Turnhalle
- 8 -Sparkasse
- 9 -Galgenberg
- 10 -Gymnasium
- 11 Abzw. Roding
- 13 Abzw. Roßbergeröd
- 15 Ponzholz Gasthof Söllner
- 18 Pirkensee
- 21 Ponzholz Gasthof Alte Post
- 22 -Industriepark
- 24 Hagenau
- 26 Diesenbach Abzweigung
- 27 Regenstauf Am Gr. Weg
- 28 -Regenbrücke
- 31 -Post
- 32 -Bayernstr.
- 33 Brennthal
- 34 Neuhof Gem. Zeitlarn
- 35 Zeitlarn Hochstetten
- 36 -Mitterfeld
- 37 -Siedlung
- 38 -Ortsmitte
- 39 -Abzw. Ödenthal
- 43 Rgbg. Gallingskofen/Hochmuth
- 44 -Amberger Straße
- 46 -Nordgaustraße
- 47 -Donaustauffer Straße
- 48 -Weichs/DEZ
- 50 -Weißenburgstraße
- 52 -Stobäusplatz
- 54 -Landshuter Straße/Klier
- 57 -Hauptbahnhof

Am 24. und 31.12. Verkehr wie an Samstagen falls diese Tage nicht auf einen Sonntag fallen. Einschränkungen hierzu entnehmen Sie bitte der Tagespresse oder unter [www.rvv.de](http://www.rvv.de) Gültig ab 15.12.2024

**A - B** = Fahrwege      **s** = nur an Schultagen      **sf** = nur an schulfreien Tagen

	Montag - Freitag						Samstag					
05												
06	27											
07	28 <sup>B</sup> <sub>S</sub>	32 <sup>sf</sup>	36 <sup>A</sup> <sub>S</sub>				32					
08												
09	07											
10												
11												
12	54 <sup>sf</sup>											
13												
14	22 <sup>A</sup> <sub>S</sub>											
15												
16	11 <sup>A</sup> <sub>S</sub>											
17												
18												
19												
20												
21												

Fahrwege mit Fahrzeit in Minuten

- B** ○ Steinsberg Ortsmitte
- Abzw. Greinhof
- 2 ● 2 Burglengenfeld Am Kreuzberg
- 3 ● 3 -Abzw. Krankenhaus
- 4 ● 4 -Kallmünzer Str./Pfarrh.
- 5 ● 5 -TV-Turnhalle
- 6 ● 6 -Sparkasse
- 7 ● 7 -Galgenberg
- 8 ● 8 -Gymnasium
- 10 ● 9 Abzw. Roding
- 12 ● 11 Abzw. Roßbergeröd
- 14 ● 13 Ponholz Gasthof Söllner
- 18 ● 16 Pirkensee
- 21 ● 19 Ponholz Gasthof Alte Post
- 22 ● 20 -Industriepark
- 24 ● 22 Hagenau
- 26 ● 24 Diesenbach Abzweigung
- 27 ● 25 Regenstauf Am Gr. Weg
- 28 ● 26 -Regenbrücke
- 31 ● 29 -Post
- 32 ● 30 -Bayernstr.
- 33 ● 31 Brennthal
- 34 ● 32 Neuhof Gem. Zeitlarn
- 35 ● 33 Zeitlarn Hochstetten
- 36 ● 34 -Mitterfeld
- 37 ● 35 -Siedlung
- 38 ● 36 -Ortsmitte
- 39 ● 37 -Abzw. Ödenthal
- 43 ● 41 Rgbg. Gallingkofen/Hochmuth
- 44 ● 42 -Amberger Straße
- 47 ● 44 -Nordgaustraße
- 49 ● 45 -Donaustauffer Straße
- 50 ● 46 -Weichs/DEZ
- 52 ● 48 -Weißenburgstraße
- 54 ● 50 -Stobäusplatz
- 56 ● 52 -Landshuter Straße/Klier
- 59 ● 55 -Hauptbahnhof

Am 24. und 31.12. Verkehr wie an Samstagen falls diese Tage nicht auf einen Sonntag fallen. Einschränkungen hierzu entnehmen Sie bitte der Tagespresse oder unter [www.rvv.de](http://www.rvv.de) Gültig ab 15.12.2024

**A - B** = Fahrwege      **s** = nur an Schultagen      **sf** = nur an schulfreien Tagen

	Montag - Freitag						Samstag					
05												
06	29											
07	30 <sup>B/s</sup>	34 <sup>sf</sup>	38 <sup>A/s</sup>				34					
08												
09	09											
10												
11												
12	56 <sup>sf</sup>											
13												
14	24 <sup>A/s</sup>											
15												
16	13 <sup>A/s</sup>											
17												
18												
19												
20												
21												

- B** **A** ○ Steinsberg Ortsmitte
- ▶ ● 1 ● 1 ● 1 -Abzw. Krankenhaus
- 2 ● 2 ● 2 -Kallmünzer Str./Pfarrh.
- 3 ● 3 ● 3 -TV-Turnhalle
- 4 ● 4 ● 4 -Sparkasse
- 5 ● 5 ● 5 -Galgenberg
- 6 ● 6 ● -Gymnasium
- 8 ● 7 Abzw. Roding
- 10 ● 9 Abzw. Roßbergeröd
- 12 ● 11 Ponholz Gasthof Söllner
- 16 ● 14 Pirkensee
- 19 ● 17 Ponholz Gasthof Alte Post
- 20 ● 18 -Industriepark
- 22 ● 20 Hagenau
- 24 ● 22 Diesenbach Abzweigung
- 25 ● 23 Regenstauf Am Gr. Weg
- 26 ● 24 -Regenbrücke
- 29 ● 27 -Post
- 30 ● 28 -Bayernstr.
- 31 ● 29 Brennthal
- 32 ● 30 Neuhof Gem. Zeitlarn
- 33 ● 31 Zeitlarn Hochstetten
- 34 ● 32 -Mitterfeld
- 35 ● 33 -Siedlung
- 36 ● 34 -Ortsmitte
- 37 ● 35 -Abzw. Ödenthal
- 41 ● 39 Rgbg. Gallingkofen/Hochmuth
- 42 ● 40 -Amberger Straße
- 45 ● 42 -Nordgaustraße
- 47 ● 43 -Donaustauer Straße
- 48 ● 44 -Weichs/DEZ
- 50 ● 46 -Weißenburgstraße
- 52 ● 48 -Stobäusplatz
- 54 ● 50 -Landshuter Straße/Klier
- 57 ● 53 -Hauptbahnhof

Am 24. und 31.12. Verkehr wie an Samstagen falls diese Tage nicht auf einen Sonntag fallen. Einschränkungen hierzu entnehmen Sie bitte der Tagespresse oder unter [www.rvv.de](http://www.rvv.de) Gültig ab 15.12.2024

**A - B** = Fahrwege      **s** = nur an Schultagen      **sf** = nur an schulfreien Tagen

	Montag - Freitag						Samstag					
05												
06	30											
07	31 <sup>B</sup> <sub>s</sub>	35 <sup>sf</sup>	39 <sup>A</sup> <sub>s</sub>				35					
08												
09	10											
10												
11												
12	57 <sup>sf</sup>											
13												
14	25 <sup>A</sup> <sub>s</sub>											
15												
16	14 <sup>A</sup> <sub>s</sub>											
17												
18												
19												
20												
21												

- B** 1
- A** 1
- Steinsberg Ortsmitte
- Burglengenfeld Abzw. Krankenhaus
- 1 -Kallmünzer Str./Pfarrh.
- 2 -TV-Turnhalle
- 3 -Sparkasse
- 4 -Galgenberg
- 5 -Gymnasium
- 7 ● 6 Abzw. Roding
- 9 ● 8 Abzw. Roßbergeröd
- 11 ● 10 Ponholz Gasthof Söllner
- 15 ● 13 Pirkensee
- 18 ● 16 Ponholz Gasthof Alte Post
- 19 ● 17 -Industriepark
- 21 ● 19 Hagenau
- 23 ● 21 Diesenbach Abzweigung
- 24 ● 22 Regenstauf Am Gr. Weg
- 25 ● 23 -Regenbrücke
- 28 ● 26 -Post
- 29 ● 27 -Bayernstr.
- 30 ● 28 Brenthal
- 31 ● 29 Neuhof Gem. Zeitlarn
- 32 ● 30 Zeitlarn Hochstetten
- 33 ● 31 -Mitterfeld
- 34 ● 32 -Siedlung
- 35 ● 33 -Ortsmitte
- 36 ● 34 -Abzw. Ödenthal
- 40 ● 38 Rgbg. Gallingkofen/Hochmuth
- 41 ● 39 -Amberger Straße
- 44 ● 41 -Nordgaustraße
- 46 ● 42 -Donaustauffer Straße
- 47 ● 43 -Weichs/DEZ
- 49 ● 45 -Weißenburgstraße
- 51 ● 47 -Stobäusplatz
- 53 ● 49 -Landshuter Straße/Klier
- 56 ● 52 -Hauptbahnhof

Am 24. und 31.12. Verkehr wie an Samstagen falls diese Tage nicht auf einen Sonntag fallen. Einschränkungen hierzu Gültig ab 15.12.2024 entnehmen Sie bitte der Tagespresse oder unter [www.rvv.de](http://www.rvv.de)

**A - B** = Fahrwege      **s** = nur an Schultagen      **sf** = nur an schulfreien Tagen



	Montag - Freitag						Samstag					
05												
06	31											
07	32 <sub>s</sub> <sup>B</sup>	36 <sup>sf</sup>	40 <sub>s</sub> <sup>A</sup>				36					
08												
09	11											
10												
11												
12	58 <sup>sf</sup>											
13												
14	26 <sub>s</sub> <sup>A</sup>											
15												
16	15 <sub>s</sub> <sup>A</sup>											
17												
18												
19												
20												
21												



Am 24. und 31.12. Verkehr wie an Samstagen falls diese Tage nicht auf einen Sonntag fallen. Einschränkungen hierzu Gültig ab 15.12.2024 entnehmen Sie bitte der Tagespresse oder unter [www.rvv.de](http://www.rvv.de)

**A - B** = Fahrwege      **s** = nur an Schultagen      **sf** = nur an schulfreien Tagen

	Montag - Freitag							Samstag						
05														
06	32													
07	37 <sup>sf</sup>	41 <sup>A</sup> <sub>s</sub>						37						
08														
09	12													
10														
11														
12	59 <sup>sf</sup>													
13														
14	27 <sup>A</sup> <sub>s</sub>													
15														
16	16 <sup>A</sup> <sub>s</sub>													
17														
18														
19														
20														
21														

- A** ○ Steinsberg Ortsmitte
- Burglengenfeld TV-Turnh.
- 1 - Sparkasse
- 2 - Galgenberg
- 3 - Gymnasium
- 5 ● 4 Abzw. Roding
- 7 ● 6 Abzw. Roßbergeröd
- 9 ● 8 Ponholz Gasthof Söllner
- 13 ● 11 Pirkensee
- 16 ● 14 Ponholz Gasthof Alte Post
- 17 ● 15 -Industriepark
- 19 ● 17 Hagenau
- 21 ● 19 Diesenbach Abzweigung
- 22 ● 20 Regenstauf Am Gr. Weg
- 23 ● 21 -Regenbrücke
- 26 ● 24 -Post
- 27 ● 25 -Bayernstr.
- 28 ● 26 Brennthal
- 29 ● 27 Neuhof Gem. Zeitlarn
- 30 ● 28 Zeitlarn Hochstetten
- 31 ● 29 -Mitterfeld
- 32 ● 30 -Siedlung
- 33 ● 31 -Ortsmitte
- 34 ● 32 -Abzw. Ödenthal
- 38 ● 36 Rgbg. Gallingskofen/Hochmuth
- 39 ● 37 -Amberger Straße
- 42 ● 39 -Nordgaustraße
- 44 ● 40 -Donauufer Straße
- 45 ● 41 -Weichs/DEZ
- 47 ● 43 -Weißenburgstraße
- 49 ● 45 -Stobäusplatz
- 51 ● 47 -Landshuter Straße/Klier
- 54 ● 50 -Hauptbahnhof

Am 24. und 31.12. Verkehr wie an Samstagen falls diese Tage nicht auf einen Sonntag fallen. Einschränkungen hierzu entnehmen Gültig ab 15.12.2024  
 Sie bitte der Tagespresse oder unter [www.rvv.de](http://www.rvv.de)

**A** = fährt A      **s** = nur an Schultagen      **sf** = nur an schulfreien Tagen

	Montag - Freitag							Samstag						
05														
06	33													
07	38 <sup>sf</sup>	42 <sup>A</sup> <sub>s</sub>						38						
08														
09	13													
10														
11														
12														
13	00 <sup>sf</sup>													
14	28 <sup>A</sup> <sub>s</sub>													
15														
16	17 <sup>A</sup> <sub>s</sub>													
17														
18														
19														
20														
21														

- A** ○ Steinsberg Ortsmitte
- Burglengenfeld Sparkasse
- 1 -Galgenberg
- 2 -Gymnasium
- 4 ● 3 Abzw. Roding
- 6 ● 5 Abzw. Roßbergeröd
- 8 ● 7 Ponholz Gasthof Söllner
- 12 ● 10 Pirkensee
- 15 ● 13 Ponholz Gasthof Alte Post
- 16 ● 14 -Industriepark
- 18 ● 16 Hagenau
- 20 ● 18 Diesenbach Abzweigung
- 21 ● 19 Regenstauf Am Gr. Weg
- 22 ● 20 -Regenbrücke
- 25 ● 23 -Post
- 26 ● 24 -Bayernstr.
- 27 ● 25 Brennthal
- 28 ● 26 Neuhof Gem. Zeitlarn
- 29 ● 27 Zeitlarn Hochstetten
- 30 ● 28 -Mitterfeld
- 31 ● 29 -Siedlung
- 32 ● 30 -Ortsmitte
- 33 ● 31 -Abzw. Ödenthal
- 37 ● 35 Rgbg. Gallingkofen/Hochmuth
- 38 ● 36 -Amberger Straße
- 41 ● 38 -Nordgaustraße
- 43 ● 39 -Donaustauer Straße
- 44 ● 40 -Weichs/DEZ
- 46 ● 42 -Weißenburgstraße
- 48 ● 44 -Stobäusplatz
- 50 ● 46 -Landshuter Straße/Klier
- 53 ● 49 -Hauptbahnhof

Am 24. und 31.12. Verkehr wie an Samstagen falls diese Tage nicht auf einen Sonntag fallen. Einschränkungen hierzu entnehmen Gültig ab 15.12.2024  
Sie bitte der Tagespresse oder unter [www.rvv.de](http://www.rvv.de)

**A** = fährt A      **s** = nur an Schultagen      **sf** = nur an schulfreien Tagen

	Montag - Freitag							Samstag						
05														
06	34													
07	39 <sup>sf</sup>	43 <sup>A</sup> <sub>s</sub>						39						
08														
09	14													
10														
11														
12														
13	01 <sup>sf</sup>													
14	29 <sup>A</sup> <sub>s</sub>													
15														
16	18 <sup>A</sup> <sub>s</sub>													
17														
18														
19														
20														
21														

- A** ○ Steinsberg Ortsmitte
- Burglengenfeld Galgenberg
- 1 -Gymnasium
- 3 ● 2 Abzw. Roding
- 5 ● 4 Abzw. Roßbergeröd
- 7 ● 6 Ponholz Gasthof Söllner
- 11 ● 9 Pirkensee
- 14 ● 12 Ponholz Gasthof Alte Post
- 15 ● 13 -Industriepark
- 17 ● 15 Hagenau
- 19 ● 17 Diesenbach Abzweigung
- 20 ● 18 Regenstauf Am Gr. Weg
- 21 ● 19 -Regenbrücke
- 24 ● 22 -Post
- 25 ● 23 -Bayernstr.
- 26 ● 24 Brennthal
- 27 ● 25 Neuhof Gem. Zeitlarn
- 28 ● 26 Zeitlarn Hochstetten
- 29 ● 27 -Mitterfeld
- 30 ● 28 -Siedlung
- 31 ● 29 -Ortsmitte
- 32 ● 30 -Abzw. Ödenthal
- 36 ● 34 Rgbg. Gallingskofen/Hochmuth
- 37 ● 35 -Amberger Straße
- 40 ● 37 -Nordgaustraße
- 42 ● 38 -Donaustauer Straße
- 43 ● 39 -Weichs/DEZ
- 45 ● 41 -Weißenburgstraße
- 47 ● 43 -Stobäusplatz
- 49 ● 45 -Landshuter Straße/Klier
- 52 ● 48 -Hauptbahnhof

Am 24. und 31.12. Verkehr wie an Samstagen falls diese Tage nicht auf einen Sonntag fallen. Einschränkungen hierzu entnehmen Gültig ab 15.12.2024  
 Sie bitte der Tagespresse oder unter [www.rvv.de](http://www.rvv.de)

**A** = fährt A      **s** = nur an Schultagen      **sf** = nur an schulfreien Tagen



**Montag - Freitag**

05																				
06																				
07	44 <sup>s</sup>																			
08																				
09																				
10																				
11																				
12																				
13																				
14	30 <sup>s</sup>																			
15																				
16	19 <sup>s</sup>																			
17																				
18																				
19																				
20																				
21																				

Am 24. und 31.12. Verkehr wie an Samstagen falls diese Tage nicht auf einen Sonntag fallen. Einschränkungen hierzu entnehmen Sie bitte der Tagespresse oder unter [www.rvv.de](http://www.rvv.de) Gültig ab 15.12.2024

**s** = nur an Schultagen

Fahrwege mit Fahrzeit in Minuten

- Steinsberg Ortsmitte
- ▶ ● Burglengenf. Gymnasium
- 2 Abzw. Roding
- 4 Abzw. Roßbergeröd
- 6 Ponholz Gasthof Söllner
- 10 Pirkensee
- 13 Ponholz Gasthof Alte Post
- 14 -Industriepark
- 16 Hagenau
- 18 Diesenbach Abzweigung
- 19 Regenstau Am Gr. Weg
- 20 -Regenbrücke
- 23 -Post
- 24 -Bayernstr.
- 25 Brennthal
- 26 Neuhof Gem. Zeitlarn
- 27 Zeitlarn Hochstetten
- 28 -Mitterfeld
- 29 -Siedlung
- 30 -Ortsmitte
- 31 -Abzw. Ödenthal
- 35 Rgbg. Gallingkofen/Hochmuth
- 36 -Amberger Straße
- 39 -Nordgaustraße
- 41 -Donaustauer Straße
- 42 -Weichs/DEZ
- 44 -Weißenburgstraße
- 46 -Stobäusplatz
- 48 -Landshuter Straße/Klier
- 51 -Hauptbahnhof

- Steinsberg Ortsmitte
- ▶ ● Abzw. Roding
- 2 Abzw. Roßbergeröd
- 4 Ponholz Gasthof Söllner
- 7 Pirkensee
- 10 Ponholz Gasthof Alte Post
- 11 -Industriepark
- 13 Hagenau
- 15 Diesenbach Abzweigung
- 16 Regenstauf Am Gr. Weg
- 17 -Regenbrücke
- 20 -Post
- 21 -Bayernstr.
- 22 Brennthal
- 23 Neuhof Gem. Zeitlarn
- 24 Zeitlarn Hochstetten
- 25 -Mitterfeld
- 26 -Siedlung
- 27 -Ortsmitte
- 28 -Abzw. Ödenthal
- 32 Rgbg. Gallingkofen/Hochmuth
- 33 -Amberger Straße
- 35 -Nordgaustraße
- 36 -Donaustauer Straße
- 37 -Weichs/DEZ
- 39 -Weißenburgstraße
- 41 -Stobäusplatz
- 43 -Landshuter Straße/Klier
- 46 -Hauptbahnhof

**Montag - Freitag****Samstag**

05																				
06	<b>36</b>																			
07	<b>41<sup>sf</sup></b>	<b>46<sup>s</sup></b>								<b>41</b>										
08																				
09	<b>16</b>																			
10																				
11																				
12																				
13	<b>03<sup>sf</sup></b>																			
14	<b>32<sup>s</sup></b>																			
15																				
16	<b>21<sup>s</sup></b>																			
17																				
18																				
19																				
20																				
21																				

Am 24. und 31.12. Verkehr wie an Samstagen falls diese Tage nicht auf einen Sonntag fallen. Einschränkungen hierzu entnehmen Sie bitte der Tagespresse oder unter [www.rvv.de](http://www.rvv.de) Gültig ab 15.12.2024

**s** = nur an Schultagen**sf** = nur an schulfreien Tagen

	Montag - Freitag							Samstag						
05														
06	38													
07	43 <sup>sf</sup>	48 <sup>s</sup>						43						
08														
09	18													
10														
11														
12														
13	05 <sup>sf</sup>													
14	34 <sup>s</sup>													
15														
16	23 <sup>s</sup>													
17														
18														
19														
20														
21														

- Steinsberg Ortsmitte
- ▶ ● Abzw. Roßbergeröd
- 2 Ponholz Gasthof Söllner
- 5 Pirkensee
- 8 Ponholz Gasthof Alte Post
- 9 -Industriepark
- 11 Hagenau
- 13 Diesenbach Abzweigung
- 14 Regenstauf Am Gr. Weg
- 15 -Regenbrücke
- 18 -Post
- 19 -Bayernstr.
- 20 Brennthal
- 21 Neuhof Gem. Zeitlarn
- 22 Zeitlarn Hochstetten
- 23 -Mitterfeld
- 24 -Siedlung
- 25 -Ortsmitte
- 26 -Abzw. Ödenthal
- 30 Rgbg. Gallingkofen/Hochmuth
- 31 -Amberger Straße
- 33 -Nordgaustraße
- 34 -Donaustauer Straße
- 35 -Weichs/DEZ
- 37 -Weißenburgstraße
- 39 -Stobäusplatz
- 41 -Landshuter Straße/Klier
- 44 -Hauptbahnhof

Am 24. und 31.12. Verkehr wie an Samstagen falls diese Tage nicht auf einen Sonntag fallen. Einschränkungen hierzu entnehmen Sie bitte der Tagespresse oder unter [www.rvv.de](http://www.rvv.de) Gültig ab 15.12.2024

**s** = nur an Schultagen      **sf** = nur an schulfreien Tagen

Fahrwege mit Fahrzeit in Minuten

- Steinsberg Ortsmitte
- ● Ponholz Gasthof Söllner
- 3 Pirkensee
- 6 Ponholz Gasthof Alte Post
- 7 -Industriepark
- 9 Hagenau
- 11 Diesenbach Abzweigung
- 12 Regenstau Am Gr. Weg
- 13 -Regenbrücke
- 16 -Post
- 17 -Bayernstr.
- 18 Brennthal
- 19 Neuhof Gem. Zeitlarn
- 20 Zeitlarn Hochstetten
- 21 -Mitterfeld
- 22 -Siedlung
- 23 -Ortsmitte
- 24 -Abzw. Ödenthal
- 28 Rgbg. Gallingkofen/Hochmuth
- 29 -Amberger Straße
- 31 -Nordgaustraße
- 32 -Donaustauer Straße
- 33 -Weichs/DEZ
- 35 -Weißenburgstraße
- 37 -Stobäusplatz
- 39 -Landshuter Straße/Klier
- 42 -Hauptbahnhof



### Montag - Freitag

### Samstag

05																			
06	40																		
07	45 <sup>sf</sup>	50 <sup>s</sup>						45											
08																			
09	20																		
10																			
11																			
12																			
13	07 <sup>sf</sup>																		
14	36 <sup>s</sup>																		
15																			
16	25 <sup>s</sup>																		
17																			
18																			
19																			
20																			
21																			

Am 24. und 31.12. Verkehr wie an Samstagen falls diese Tage nicht auf einen Sonntag fallen. Einschränkungen hierzu entnehmen Sie bitte der Tagespresse oder unter [www.rvv.de](http://www.rvv.de) Gültig ab 15.12.2024

**s** = nur an Schultagen

**sf** = nur an schulfreien Tagen



- Steinsberg Ortsmitte
- ▶ ● Pirkensee
- 3 Ponholz Gasthof Alte Post
- 4 -Industriepark
- 6 Hagenau
- 8 Diesenbach Abzweigung
- 9 Regenstauf Am Gr. Weg
- 10 -Regenbrücke
- 13 -Post
- 14 -Bayernstr.
- 15 Brennthal
- 16 Neuhof Gem. Zeitlarn
- 17 Zeitlarn Hochstetten
- 18 -Mitterfeld
- 19 -Siedlung
- 20 -Ortsmitte
- 21 -Abzw. Ödenthal
- 25 Rgbg. Gallingkofen/Hochmuth
- 26 -Amberger Straße
- 28 -Nordgaustraße
- 29 -Donaustauer Straße
- 30 -Weichs/DEZ
- 32 -Weißenburgstraße
- 34 -Stobäusplatz
- 36 -Landshuter Straße/Klier
- 39 -Hauptbahnhof

Montag - Freitag								Samstag							
05															
06	44														
07	48 <sup>sf</sup>	54 <sup>s</sup>						48							
08															
09	23														
10															
11															
12															
13	10 <sup>sf</sup>														
14	39 <sup>s</sup>														
15															
16	28 <sup>s</sup>														
17															
18															
19															
20															
21															

Am 24. und 31.12. Verkehr wie an Samstagen falls diese Tage nicht auf einen Sonntag fallen. Einschränkungen hierzu entnehmen Sie bitte der Tagespresse oder unter [www.rvv.de](http://www.rvv.de) Gültig ab 15.12.2024

**s** = nur an Schultagen

**sf** = nur an schulfreien Tagen

- Steinsberg Ortsmitte
- ▶ ● Ponholz Gasthof Alte Post
- 1 -Industriepark
- 3 Hagenau
- 5 Diesenbach Abzweigung
- 6 Regenstauf Am Gr. Weg
- 7 -Regenbrücke
- 10 -Post
- 11 -Bayernstr.
- 12 Brennthal
- 13 Neuhof Gem. Zeitlarn
- 14 Zeitlarn Hochstetten
- 15 -Mitterfeld
- 16 -Siedlung
- 17 -Ortsmitte
- 18 -Abzw. Ödenthal
- 22 Rgbg. Gallingskofen/Hochmuth
- 23 -Amberger Straße
- 25 -Nordgaustraße
- 26 -Donaustauer Straße
- 27 -Weichs/DEZ
- 29 -Weißenburgstraße
- 31 -Stobäusplatz
- 33 -Landshuter Straße/Klier
- 36 -Hauptbahnhof

Montag - Freitag								Samstag							
05															
06	47														
07	51 <sup>sf</sup>	57 <sup>s</sup>						51							
08															
09	26														
10															
11															
12															
13	13 <sup>sf</sup>														
14	42 <sup>s</sup>														
15															
16	31 <sup>s</sup>														
17															
18															
19															
20															
21															

Am 24. und 31.12. Verkehr wie an Samstagen falls diese Tage nicht auf einen Sonntag fallen. Einschränkungen hierzu entnehmen Sie bitte der Tagespresse oder unter [www.rvv.de](http://www.rvv.de) Gültig ab 15.12.2024

**s** = nur an Schultagen

**sf** = nur an schulfreien Tagen

- Steinsberg Ortsmitte
- ▶ ● Ponholz Industriepark
- 2 Hagenau
- 4 Diesenbach Abzweigung
- 5 Regenstauf Am Gr. Weg
- 6 -Regenbrücke
- 9 -Post
- 10 -Bayernstr.
- 11 Brennthal
- 12 Neuhof Gem. Zeitlarn
- 13 Zeitlarn Hochstetten
- 14 -Mitterfeld
- 15 -Siedlung
- 16 -Ortsmitte
- 17 -Abzw. Ödenthal
- 21 Rgbg. Gallingskofen/Hochmuth
- 22 -Amberger Straße
- 24 -Nordgaustraße
- 25 -Donaustauer Straße
- 26 -Weichs/DEZ
- 28 -Weißenburgstraße
- 30 -Stobäusplatz
- 32 -Landshuter Straße/Klier
- 35 -Hauptbahnhof

Montag - Freitag								Samstag							
05															
06	48														
07	52 <sup>sf</sup>	58 <sup>s</sup>						52							
08															
09	27														
10															
11															
12															
13	14 <sup>sf</sup>														
14	43 <sup>s</sup>														
15															
16	32 <sup>s</sup>														
17															
18															
19															
20															
21															

Am 24. und 31.12. Verkehr wie an Samstagen falls diese Tage nicht auf einen Sonntag fallen. Einschränkungen hierzu entnehmen Sie bitte der Tagespresse oder unter [www.rvv.de](http://www.rvv.de) Gültig ab 15.12.2024

**s** = nur an Schultagen

**sf** = nur an schulfreien Tagen

- Steinsberg Ortsmitte
- Hagenau
- 2 Diesenbach Abzweigung
- 3 Regenstauf Am Gr. Weg
- 4 -Regenbrücke
- 7 -Post
- 8 -Bayernstr.
- 9 Brenntal
- 10 Neuhof Gem. Zeitlarn
- 11 Zeitlarn Hochstetten
- 12 -Mitterfeld
- 13 -Siedlung
- 14 -Ortsmitte
- 15 -Abzw. Ödenthal
- 19 Rgbg. Gallingskofen/Hochmuth
- 20 -Amberger Straße
- 22 -Nordgaustraße
- 23 -Donaustauer Straße
- 24 -Weichs/DEZ
- 26 -Weißenburgstraße
- 28 -Stobäusplatz
- 30 -Landshuter Straße/Klier
- 33 -Hauptbahnhof

Montag - Freitag								Samstag							
05															
06	50														
07	54 <sup>sf</sup>							54							
08	00 <sup>s</sup>														
09	29														
10															
11															
12															
13	16 <sup>sf</sup>														
14	45 <sup>s</sup>														
15															
16	34 <sup>s</sup>														
17															
18															
19															
20															
21															

Am 24. und 31.12. Verkehr wie an Samstagen falls diese Tage nicht auf einen Sonntag fallen. Einschränkungen hierzu entnehmen Sie bitte der Tagespresse oder unter [www.rvv.de](http://www.rvv.de) Gültig ab 15.12.2024

**s** = nur an Schultagen      **sf** = nur an schulfreien Tagen

- Steinsberg Ortsmitte
- ▶ ● Diesenbach Abzweigung
- 1 Regenstauf Am Gr. Weg
- 2 -Regenbrücke
- 5 -Post
- 6 -Bayernstr.
- 7 Brennthal
- 8 Neuhof Gem. Zeitlarn
- 9 Zeitlarn Hochstetten
- 10 -Mitterfeld
- 11 -Siedlung
- 12 -Ortsmitte
- 13 -Abzw. Ödenthal
- 17 Rgbg. Gallingkofen/Hochmuth
- 18 -Amberger Straße
- 20 -Nordgaustraße
- 21 -Donaustauffer Straße
- 22 -Weichs/DEZ
- 24 -Weißenburgstraße
- 26 -Stobäusplatz
- 28 -Landshuter Straße/Klier
- 31 -Hauptbahnhof

Montag - Freitag								Samstag							
05															
06	52														
07	56 <sup>sf</sup>							56							
08	02 <sup>s</sup>														
09	31														
10															
11															
12															
13	18 <sup>sf</sup>														
14	47 <sup>s</sup>														
15															
16	36 <sup>s</sup>														
17															
18															
19															
20															
21															

Am 24. und 31.12. Verkehr wie an Samstagen falls diese Tage nicht auf einen Sonntag fallen. Einschränkungen hierzu entnehmen Sie bitte der Tagespresse oder unter [www.rvv.de](http://www.rvv.de) Gültig ab 15.12.2024

**s** = nur an Schultagen      **sf** = nur an schulfreien Tagen

- Steinsberg Ortsmitte
- ▶ ● Regenstauf Am Gr. Weg
- 1 -Regenbrücke
- 4 -Post
- 5 -Bayernstr.
- 6 Brennthal
- 7 Neuhof Gem. Zeitlarn
- 8 Zeitlarn Hochstetten
- 9 -Mitterfeld
- 10 -Siedlung
- 11 -Ortsmitte
- 12 -Abzw. Ödenthal
- 16 Rgbg. Gallingskofen/Hochmuth
- 17 -Amberger Straße
- 19 -Nordgaustraße
- 20 -Donaustauer Straße
- 21 -Weichs/DEZ
- 23 -Weißenburgstraße
- 25 -Stobäusplatz
- 27 -Landshuter Straße/Klier
- 30 -Hauptbahnhof

Montag - Freitag								Samstag							
05															
06	53														
07	57 <sup>sf</sup>							57							
08	03 <sup>s</sup>														
09	32														
10															
11															
12															
13	19 <sup>sf</sup>														
14	48 <sup>s</sup>														
15															
16	37 <sup>s</sup>														
17															
18															
19															
20															
21															

Am 24. und 31.12. Verkehr wie an Samstagen falls diese Tage nicht auf einen Sonntag fallen. Einschränkungen hierzu entnehmen Sie bitte der Tagespresse oder unter [www.rvv.de](http://www.rvv.de) Gültig ab 15.12.2024

**s** = nur an Schultagen

**sf** = nur an schulfreien Tagen

Fahrwege mit Fahrzeit in Minuten

- Steinsberg Ortsmitte
- ▶ ● Regenstauf Regenbrücke
- 3 -Post
- 4 -Bayernstr.
- 5 Brennthal
- 6 Neuhof Gem. Zeitlarn
- 7 Zeitlarn Hochstetten
- 8 -Mitterfeld
- 9 -Siedlung
- 10 -Ortsmitte
- 11 -Abzw. Ödenthal
- 15 Rgbg. Gallingskofen/Hochmuth
- 16 -Amberger Straße
- 18 -Nordgaustraße
- 19 -Donaustauer Straße
- 20 -Weichs/DEZ
- 22 -Weißenburgstraße
- 24 -Stobäusplatz
- 26 -Landshuter Straße/Klier
- 29 -Hauptbahnhof

Montag - Freitag							Samstag						
05													
06	54												
07	58 <sup>sf</sup>						58						
08	04 <sup>s</sup>												
09	33												
10													
11													
12													
13	20 <sup>sf</sup>												
14	49 <sup>s</sup>												
15													
16	38 <sup>s</sup>												
17													
18													
19													
20													
21													

Am 24. und 31.12. Verkehr wie an Samstagen falls diese Tage nicht auf einen Sonntag fallen. Einschränkungen hierzu entnehmen Sie bitte der Tagespresse oder unter [www.rvv.de](http://www.rvv.de) Gültig ab 15.12.2024

**s** = nur an Schultagen      **sf** = nur an schulfreien Tagen



**Montag - Freitag**

**Samstag**

05																				
06	57																			
07																				
08	01 <sup>sf</sup>	07 <sup>s</sup>							01											
09	36																			
10																				
11																				
12																				
13	23 <sup>sf</sup>																			
14	52 <sup>s</sup>																			
15																				
16	41 <sup>s</sup>																			
17																				
18																				
19																				
20																				
21																				

- Steinsberg Ortsmitte
- Regenstauf Post
- 1 -Bayernstr.
- 2 Brennthal
- 3 Neuhof Gem. Zeitlarn
- 4 Zeitlarn Hochstetten
- 5 -Mitterfeld
- 6 -Siedlung
- 7 -Ortsmitte
- 8 -Abzw. Ödenthal
- 12 Rgbg. Gallingskofen/Hochmuth
- 13 -Amberger Straße
- 15 -Nordgaustraße
- 16 -Donaustauer Straße
- 17 -Weichs/DEZ
- 19 -Weißenburgstraße
- 21 -Stobäusplatz
- 23 -Landshuter Straße/Klier
- 26 -Hauptbahnhof

Am 24. und 31.12. Verkehr wie an Samstagen falls diese Tage nicht auf einen Sonntag fallen. Einschränkungen hierzu entnehmen Sie bitte der Tagespresse oder unter [www.rvv.de](http://www.rvv.de) Gültig ab 15.12.2024

**s** = nur an Schultagen      **sf** = nur an schulfreien Tagen



- Steinsberg Ortsmitte
- ▶ ● Regenstauf Bayernstr.
- 1 Brenntal
- 2 Neuhof Gem. Zeitlarn
- 3 Zeitlarn Hochstetten
- 4 -Mitterfeld
- 5 -Siedlung
- 6 -Ortsmitte
- 7 -Abzw. Ödenthal
- 11 Rgbg. Gallingkofen/Hochmuth
- 12 -Amberger Straße
- 14 -Nordgaustraße
- 15 -Donaustauer Straße
- 16 -Weichs/DEZ
- 18 -Weißenburgstraße
- 20 -Stobäusplatz
- 22 -Landshuter Straße/Klier
- 25 -Hauptbahnhof

Montag - Freitag								Samstag							
05															
06	58														
07															
08	02 <sup>sf</sup>	08 <sup>s</sup>						02							
09	37														
10															
11															
12															
13	24 <sup>sf</sup>														
14	53 <sup>s</sup>														
15															
16	42 <sup>s</sup>														
17															
18															
19															
20															
21															

Am 24. und 31.12. Verkehr wie an Samstagen falls diese Tage nicht auf einen Sonntag fallen. Einschränkungen hierzu entnehmen Sie bitte der Tagespresse oder unter [www.rvv.de](http://www.rvv.de) Gültig ab 15.12.2024

**s** = nur an Schultagen

**sf** = nur an schulfreien Tagen

- Steinsberg Ortsmitte
- ▶ ● Brennthal
- 1 Neuhof Gem. Zeitlarn
- 2 Zeitlarn Hochstetten
- 3 -Mitterfeld
- 4 -Siedlung
- 5 -Ortsmitte
- 6 -Abzw. Ödenthal
- 10 Rgbg. Gallingskofen/Hochmuth
- 11 -Amberger Straße
- 13 -Nordgaustraße
- 14 -Donaustauer Straße
- 15 -Weichs/DEZ
- 17 -Weißenburgstraße
- 19 -Stobäusplatz
- 21 -Landshuter Straße/Klier
- 24 -Hauptbahnhof

Montag - Freitag								Samstag							
05															
06	59														
07															
08	03 <sup>sf</sup>	09 <sup>s</sup>						03							
09	38														
10															
11															
12															
13	25 <sup>sf</sup>														
14	54 <sup>s</sup>														
15															
16	43 <sup>s</sup>														
17															
18															
19															
20															
21															

Am 24. und 31.12. Verkehr wie an Samstagen falls diese Tage nicht auf einen Sonntag fallen. Einschränkungen hierzu entnehmen Sie bitte der Tagespresse oder unter [www.rvv.de](http://www.rvv.de) Gültig ab 15.12.2024

**s** = nur an Schultagen

**sf** = nur an schulfreien Tagen

Fahrwege mit Fahrzeit in Minuten

- Steinsberg Ortsmitte
- ▶ ● Neuhof Gem. Zeitlarn
- 1 Zeitlarn Hochstetten
- 2 -Mitterfeld
- 3 -Siedlung
- 4 -Ortsmitte
- 5 -Abzw. Ödenthal
- 9 Rgbg. Gallingskofen/Hochmuth
- 10 -Amberger Straße
- 12 -Nordgaustraße
- 13 -Donaustauffer Straße
- 14 -Weichs/DEZ
- 16 -Weißenburgstraße
- 18 -Stobäusplatz
- 20 -Landshuter Straße/Klier
- 23 -Hauptbahnhof

Montag - Freitag								Samstag							
05															
06															
07	00														
08	04 <sup>sf</sup>	10 <sup>s</sup>						04							
09	39														
10															
11															
12															
13	26 <sup>sf</sup>														
14	55 <sup>s</sup>														
15															
16	44 <sup>s</sup>														
17															
18															
19															
20															
21															

Am 24. und 31.12. Verkehr wie an Samstagen falls diese Tage nicht auf einen Sonntag fallen. Einschränkungen hierzu entnehmen Sie bitte der Tagespresse oder unter [www.rvv.de](http://www.rvv.de) Gültig ab 15.12.2024

**s** = nur an Schultagen

**sf** = nur an schulfreien Tagen

	Montag - Freitag							Samstag						
05														
06														
07	01													
08	05 <sup>sf</sup>	11 <sup>s</sup>						05						
09	40													
10														
11														
12														
13	27 <sup>sf</sup>													
14	56 <sup>s</sup>													
15														
16	45 <sup>s</sup>													
17														
18														
19														
20														
21														

- Steinsberg Ortsmitte
- ▶ ● Zeitlarn Hochstetten
- 1 -Mitterfeld
- 2 -Siedlung
- 3 -Ortsmitte
- 4 -Abzw. Ödenthal
- 8 Rgbg. Gallingkofen/Hochmuth
- 9 -Amberger Straße
- 11 -Nordgaustraße
- 12 -Donaustauffer Straße
- 13 -Weichs/DEZ
- 15 -Weißenburgstraße
- 17 -Stobäusplatz
- 19 -Landshuter Straße/Klier
- 22 -Hauptbahnhof

Am 24. und 31.12. Verkehr wie an Samstagen falls diese Tage nicht auf einen Sonntag fallen. Einschränkungen hierzu entnehmen Sie bitte der Tagespresse oder unter [www.rvv.de](http://www.rvv.de) Gültig ab 15.12.2024

**s** = nur an Schultagen

**sf** = nur an schulfreien Tagen

Fahrwege mit Fahrzeit in Minuten

- Steinsberg Ortsmitte
- ▶ ● Zeitlarn Mitterfeld
- 1 -Siedlung
- 2 -Ortsmitte
- 3 -Abzw. Ödenthal
- 7 Rgbg. Gallingskofen/Hochmuth
- 8 -Amberger Straße
- 10 -Nordgaustraße
- 11 -Donaustauer Straße
- 12 -Weichs/DEZ
- 14 -Weißenburgstraße
- 16 -Stobäusplatz
- 18 -Landshuter Straße/Klier
- 21 -Hauptbahnhof

Montag - Freitag								Samstag							
05															
06															
07	02														
08	06 <sup>sf</sup>	12 <sup>s</sup>						06							
09	41														
10															
11															
12															
13	28 <sup>sf</sup>														
14	57 <sup>s</sup>														
15															
16	46 <sup>s</sup>														
17															
18															
19															
20															
21															

Am 24. und 31.12. Verkehr wie an Samstagen falls diese Tage nicht auf einen Sonntag fallen. Einschränkungen hierzu entnehmen Sie bitte der Tagespresse oder unter [www.rvv.de](http://www.rvv.de) Gültig ab 15.12.2024

**s** = nur an Schultagen      **sf** = nur an schulfreien Tagen

Fahrwege mit Fahrzeit in Minuten

- Steinsberg Ortsmitte
- ▶ ● Zeitlarn Siedlung
- 1 -Ortsmitte
- 2 -Abzw. Ödenthal
- 6 Rgbg. Gallingkofen/Hochmuth
- 7 -Amberger Straße
- 9 -Nordgaustraße
- 10 -Donaustauer Straße
- 11 -Weichs/DEZ
- 13 -Weißenburgstraße
- 15 -Stobäusplatz
- 17 -Landshuter Straße/Klier
- 20 -Hauptbahnhof

Montag - Freitag								Samstag							
05															
06															
07	03														
08	07 <sup>sf</sup>	13 <sup>s</sup>						07							
09	42														
10															
11															
12															
13	29 <sup>sf</sup>														
14	58 <sup>s</sup>														
15															
16	47 <sup>s</sup>														
17															
18															
19															
20															
21															

Am 24. und 31.12. Verkehr wie an Samstagen falls diese Tage nicht auf einen Sonntag fallen. Einschränkungen hierzu entnehmen Sie bitte der Tagespresse oder unter [www.rvv.de](http://www.rvv.de) Gültig ab 15.12.2024

**s** = nur an Schultagen

**sf** = nur an schulfreien Tagen

Fahrwege mit Fahrzeit in Minuten

- Steinsberg Ortsmitte
- ▶ ● Zeitlarn Ortsmitte
- 1 -Abzw. Ödenthal
- 5 Rgbg. Gallingskofen/Hochmuth
- 6 -Amberger Straße
- 8 -Nordgaustraße
- 9 -Donaustauer Straße
- 10 -Weichs/DEZ
- 12 -Weißenburgstraße
- 14 -Stobäusplatz
- 16 -Landshuter Straße/Klier
- 19 -Hauptbahnhof

Montag - Freitag								Samstag							
05															
06															
07	04														
08	08 <sup>sf</sup>	14 <sup>s</sup>						08							
09	43														
10															
11															
12															
13	30 <sup>sf</sup>														
14	59 <sup>s</sup>														
15															
16	48 <sup>s</sup>														
17															
18															
19															
20															
21															

Am 24. und 31.12. Verkehr wie an Samstagen falls diese Tage nicht auf einen Sonntag fallen. Einschränkungen hierzu entnehmen Sie bitte der Tagespresse oder unter [www.rvv.de](http://www.rvv.de) Gültig ab 15.12.2024

**s** = nur an Schultagen

**sf** = nur an schulfreien Tagen

Fahrwege mit Fahrzeit in Minuten

- Steinsberg Ortsmitte
- ▶ ● Zeitlarn Abzw. Ödenthal
- 4 Rgbg. Gallingskofen/Hochmuth
- 5 -Amberger Straße
- 7 -Nordgaustraße
- 8 -Donaustafer Straße
- 9 -Weichs/DEZ
- 11 -Weißenburgstraße
- 13 -Stobäusplatz
- 15 -Landshuter Straße/Klier
- 18 -Hauptbahnhof

Montag - Freitag								Samstag							
05															
06															
07	05														
08	09 <sup>sf</sup>	15 <sup>s</sup>						09							
09	44														
10															
11															
12															
13	31 <sup>sf</sup>														
14															
15	00 <sup>s</sup>														
16	49 <sup>s</sup>														
17															
18															
19															
20															
21															

Am 24. und 31.12. Verkehr wie an Samstagen falls diese Tage nicht auf einen Sonntag fallen. Einschränkungen hierzu entnehmen Sie bitte der Tagespresse oder unter [www.rvv.de](http://www.rvv.de) Gültig ab 15.12.2024

**s** = nur an Schultagen

**sf** = nur an schulfreien Tagen



	Montag - Freitag										Samstag									
05																				
06																				
07	09																			
08	13 <sup>sf</sup>	19 <sup>s</sup>										13								
09	48																			
10																				
11																				
12																				
13	35 <sup>sf</sup>																			
14																				
15	04 <sup>s</sup>																			
16	53 <sup>s</sup>																			
17																				
18																				
19																				
20																				
21																				
22																				

- Fahrwege mit Fahrzeit in Minuten
- Steinsberg Ortsmitte
  - ▶ ● Rgbg. Gallingkofen/Hochmuth
  - 1 -Amberger Straße
  - 3 -Nordgaustraße
  - 4 -Donaustauffer Straße
  - 5 -Weichs/DEZ
  - 7 -Weißenburgstraße
  - 9 -Stobäusplatz
  - 11 -Landshuter Straße/Klier
  - 14 -Hauptbahnhof

Am 24. und 31.12. Verkehr wie an Samstagen falls diese Tage nicht auf einen Sonntag fallen. Einschränkungen hierzu entnehmen Sie bitte der Tagespresse oder unter [www.rvv.de](http://www.rvv.de) Gültig ab 15.12.2024

**s** = nur an Schultagen      **sf** = nur an schulfreien Tagen



	Montag - Freitag							Samstag						
05														
06														
07	13													
08	16 <sup>sf</sup>	23 <sup>s</sup>						16						
09	51													
10														
11														
12														
13	38 <sup>sf</sup>													
14														
15	07 <sup>s</sup>													
16	56 <sup>s</sup>													
17														
18														
19														
20														
21														

Fahrwege mit Fahrzeit in Minuten

- Steinsberg Ortsmitte
- ▶ ● Regensburg Nordgastraße
- 1 - Donaustauer Straße
- 2 - Weichs/DEZ
- 4 - Weißenburgstraße
- 6 - Stobäusplatz
- 8 - Landshuter Straße/Klier
- 11 - Hauptbahnhof

Am 24. und 31.12. Verkehr wie an Samstagen falls diese Tage nicht auf einen Sonntag fallen. Einschränkungen hierzu entnehmen Sie bitte der Tagespresse oder unter [www.rvv.de](http://www.rvv.de) Gültig ab 15.12.2024

**s** = nur an Schultagen

**sf** = nur an schulfreien Tagen

	Montag - Freitag							Samstag						
05														
06														
07	15													
08	17 <sup>sf</sup>	25 <sup>s</sup>						17						
09	52													
10														
11														
12														
13	39 <sup>sf</sup>													
14														
15	08 <sup>s</sup>													
16	57 <sup>s</sup>													
17														
18														
19														
20														
21														

Fahrwege mit Fahrzeit in Minuten

- Steinsberg Ortsmitte
- ▶ ● Rgbg. Donaustauer Straße
- 1 -Weichs/DEZ
- 3 -Weißenburgstraße
- 5 -Stobäusplatz
- 7 -Landshuter Straße/Klier
- 10 -Hauptbahnhof

Am 24. und 31.12. Verkehr wie an Samstagen falls diese Tage nicht auf einen Sonntag fallen. Einschränkungen hierzu entnehmen Sie bitte der Tagespresse oder unter [www.rvv.de](http://www.rvv.de) Gültig ab 15.12.2024

**s** = nur an Schultagen

**sf** = nur an schulfreien Tagen

	Montag - Freitag								Samstag							
05																
06																
07	16															
08	18 <sup>sf</sup>	26 <sup>s</sup>						18								
09	53															
10																
11																
12																
13	40 <sup>sf</sup>															
14																
15	09 <sup>s</sup>															
16	58 <sup>s</sup>															
17																
18																
19																
20																
21																

Fahrwege mit Fahrzeit in Minuten

- Steinsberg Ortsmitte
- ▶ ● Regensburg Weichs/DEZ
- 2 - Weißenburgstraße
- 4 - Stobäusplatz
- 6 - Landshuter Straße/Klier
- 9 - Hauptbahnhof

Am 24. und 31.12. Verkehr wie an Samstagen falls diese Tage nicht auf einen Sonntag fallen. Einschränkungen hierzu entnehmen Sie bitte der Tagespresse oder unter [www.rvv.de](http://www.rvv.de) Gültig ab 15.12.2024

**s** = nur an Schultagen      **sf** = nur an schulfreien Tagen



**Montag - Freitag**

**Samstag**

05																				
06																				
07	18																			
08	20 <sup>sf</sup>	28 <sup>s</sup>							20											
09	55																			
10																				
11																				
12																				
13	42 <sup>sf</sup>																			
14																				
15	11 <sup>s</sup>																			
16																				
17	00 <sup>s</sup>																			
18																				
19																				
20																				
21																				
22																				
23																				
00																				
01																				

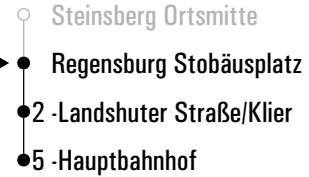
- Fahrwege mit Fahrzeit in Minuten
- Steinsberg Ortsmitte
  - ▶ ● Regensburg Weißenburgstraße
  - 2 - Stobäusplatz
  - 4 - Landshuter Straße/Klier
  - 7 - Hauptbahnhof

Am 24. und 31.12. Verkehr wie an Samstagen falls diese Tage nicht auf einen Sonntag fallen. Einschränkungen hierzu entnehmen Sie bitte der Tagespresse oder unter [www.rvv.de](http://www.rvv.de) Gültig ab 15.12.2024

**s** = nur an Schultagen      **sf** = nur an schulfreien Tagen

Montag - Freitag								Samstag							
05															
06															
07	20														
08	22 <sup>sf</sup>	30 <sup>s</sup>						22							
09	57														
10															
11															
12															
13	44 <sup>sf</sup>														
14															
15	13 <sup>s</sup>														
16															
17	02 <sup>s</sup>														
18															
19															
20															
21															

Fahrwege mit Fahrzeit in Minuten



Am 24. und 31.12. Verkehr wie an Samstagen falls diese Tage nicht auf einen Sonntag fallen. Einschränkungen hierzu entnehmen Sie bitte der Tagespresse oder unter [www.rvv.de](http://www.rvv.de) Gültig ab 15.12.2024

**s** = nur an Schultagen      **sf** = nur an schulfreien Tagen





	Montag - Freitag							Samstag						
06														
07														
08														
09														
10	00 <sup>S</sup>													
11	15 <sup>D</sup>													
12														
13	30 <sup>E</sup>													
14								00 <sup>F</sup>						
15														
16	10 <sup>B</sup>													
17	20 <sup>C</sup>													
18	30 <sup>A</sup>													
19														
20														
21														
22														

F	E	D	C	B	A	
3	3	3	3	3	3	Regensburg Hauptbahnhof
5	5	5	5	5	5	3-Stobäusplatz
7	7	7	7	7	7	5-Weißenburgstraße
8	8	8	8	8	8	7-Weichs/DEZ
9	9	9	9	9	9	8-Donaustauer Straße
11	11	11	11	11	11	9-Nordgaustraße
12	12	12	12	12	12	11-Amberger Straße
15	15	15	15	15	15	12-Gallingkofen/Hochmuth
16	16	16	16	16	16	15-Zeitlarn Abzw. Ödenthal
17	17	17	17	17	17	16-Ortsmitte
18	18	18	18	18	18	17-Siedlung
19	19	19	19	19	19	18-Mitterfeld
20	20	20	20	20	20	19-Zeitlarn Hochstetten
21	21	21	21	21	21	20-Neuhof Gem. Zeitlarn
22	22	22	22	22	22	21-Brennthal
23	23	23	23	23	23	22-Regenstauf Bayernstr.
26	26	26	26	26	26	23-Post
27	27	27	27	27	27	26-Regenbrücke
28	28	28	28	28	28	27-Am Grasigen Weg
30	30	30	30	30	30	28-Diesenbach Abzweigung
31	31	31	31	31	31	30-Hagenau
32	32	32	32	32	32	31-Ponholz Industriepark
35	35	35	35	35	35	32-Gasthof Alte Post
37	37	37	37	37	37	35-Pirkensee
39	39	39	39	39	39	37-Ponholz Gasthof Söllner
41	41	41	41	41	41	39-Abzw. Roßbergeröd
42						41-Abzw. Roding
43	43	43	43	43	43	Burglengenf. Gymnasium
44	44	44	44	44	44	43-Galgenberg
45	45	45	45	44	45	44-Pfälzer Straße
46	46	46	46	45	46	45-Sparkasse
48	48	48	48	47	48	46-TV-Turnhalle
49	49	49	49	48	49	48-Abzw. Krankenhaus
50	50	51	50	49	50	49-Am Kreuzberg
52	52	53	52	51	52	50-Abzw. Greinhof
53	53	54	53	52	53	52-Abzw. Schirndorf
57	57	59				53-Fischbach
56	58	60	56	55	56	Kallmünz Schule
57	60	62	58	57	58	56-Friedhofplatz
59	62	64	60	59	60	58-Holzheimer Straße
			64	60	61	60-Holzheim Hirschbergersiedlung
				64		-Post
				65		-Hirschhof
				66		-Traidenloh
				67		Bubach
64				71		66-Trischlberg
81				75		Steinsberg Ortsmitte (Steig 1)
						66-71-Ortsmitte (Steig 2)

Am 24. und 31.12. Verkehr wie an Samstagen falls diese Tage nicht auf einen Sonntag fallen. Einschränkungen Gültig ab 15.12.2024  
 hierzu entnehmen Sie bitte der Tagespresse oder unter [www.rvv.de](http://www.rvv.de)

**A-F** = Fahrwege      **S** = nur an Schultagen

	Montag - Freitag	Samstag
06		
07		
08		
09		
10	03 <sup>s</sup>	
11	18 <sup>D</sup>	
12		
13	33 <sup>E</sup>	
14		03 <sup>F</sup>
15		
16	13 <sup>B</sup>	
17	23 <sup>C</sup>	
18	33 <sup>A</sup>	
19		
20		
21		

Am 24. und 31.12. Verkehr wie an Samstagen falls diese Tage nicht auf einen Sonntag fallen.  
Einschränkungen hierzu entnehmen Sie bitte der Tagespresse oder unter [www.rvv.de](http://www.rvv.de)

Gültig ab 15.12.2024

**A-F** = Fahrwege      **s** = nur an Schultagen

Fahrwege mit Fahrzeit in Minuten

F	E	D	C	B	A	
2	2	2	2	2	2	2 - Regensburg Hauptbahnhof
4	4	4	4	4	4	4 - Regensburg Stobäusplatz
5	5	5	5	5	5	5 - Weißenburgstraße
6	6	6	6	6	6	6 - Weichs/DEZ
8	8	8	8	8	8	8 - Donauufer Straße
9	9	9	9	9	9	9 - Nordgaustraße
12	12	12	12	12	12	12 - Amberger Straße
13	13	13	13	13	13	13 - Gallingshofen/Hochmuth
14	14	14	14	14	14	14 - Zeitlarn Abzw. Odenthal
15	15	15	15	15	15	15 - Ortsmitte
16	16	16	16	16	16	16 - Siedlung
17	17	17	17	17	17	17 - Mitterfeld
18	18	18	18	18	18	18 - Zeitlarn Hochstetten
19	19	19	19	19	19	19 - Neuhoft Gem. Zeitlarn
20	20	20	20	20	20	20 - Brennthal
23	23	23	23	23	23	23 - Regenstau Bayernstr.
24	24	24	24	24	24	24 - Post
25	25	25	25	25	25	25 - Regenbrücke
27	27	27	27	27	27	27 - Am Grasigen Weg
28	28	28	28	28	28	28 - Diesebach Abzweigung
29	29	29	29	29	29	29 - Hagenau
32	32	32	32	32	32	32 - Ponholz Industriepark
34	34	34	34	34	34	34 - Gasthof Alte Post
36	36	36	36	36	36	36 - Pirkensee
38	38	38	38	38	38	38 - Ponholz Gasthof Söllner
39						39 - Abzw. Roßbergeröd
40	40	40	40	40	40	40 - Abzw. Roding
41	41	41	41	41	41	41 - Burglengenf. Gymnasium
42	42	42	42	42	42	42 - Galgenberg
43	43	43	43	43	43	43 - Pfälzer Straße
45	45	45	45	44	45	45 - Sparkasse
46	46	46	46	45	46	46 - TV-Turnhalle
47	47	48	47	46	47	47 - Abzw. Krankenhaus
49	49	50	49	48	49	49 - Am Kreuzberg
50	50	51	50	49	50	50 - Abzw. Greinhof
53	53	54	53	52	53	53 - Abzw. Schirndorf
54	54	55	54	53	54	54 - Fischbach
55	55	56	55	54	55	55 - Kallmünz Schule
56	56	57	56	55	56	56 - Friedhofplatz
		58	57	56	57	57 - Holzheimer Straße
			58	57	58	58 - Holzheim Hirsbergersiedlung
				58	59	59 - Post
				59	60	60 - Hirschhof
				60	61	61 - Traidenloh
				61	62	62 - Bubach
				62	63	63 - Trischlberg
				63	64	64 - Steinsberg Ortsmitte (Steig 1)
				64	65	65 - Ortsmitte (Steig 2)
				65	66	
				66	67	
				67	68	
				68	69	
				69	70	
				70	71	
				71	72	
				72	73	
				73	74	
				74	75	
				75	76	
				76	77	
				77	78	
				78	79	
				79	80	
				80	81	
				81	82	
				82	83	
				83	84	
				84	85	
				85	86	
				86	87	
				87	88	
				88	89	
				89	90	
				90	91	
				91	92	
				92	93	
				93	94	
				94	95	
				95	96	
				96	97	
				97	98	
				98	99	
				99	100	



**Montag - Freitag**

**Samstag**

06												
07												
08												
09												
10	05 <sup>S</sup>											
11	20 <sup>D</sup>											
12												
13	35 <sup>E</sup>											
14							05 <sup>E</sup>					
15												
16	15 <sup>B</sup>											
17	25 <sup>C</sup>											
18	35 <sup>A</sup>											
19												
20												
21												

Am 24. und 31.12. Verkehr wie an Samstagen falls diese Tage nicht auf einen Sonntag fallen.  
 Einschränkungen hierzu entnehmen Sie bitte der Tagespresse oder unter [www.rvv.de](http://www.rvv.de)

Gültig ab 15.12.2024

**A-F** = Fahrwege      **S** = nur an Schultagen

Fahrwege mit Fahrzeit in Minuten

F	E	D	C	B	A	
●	●	●	●	●	●	○ Regensburg Hauptbahnhof
●	●	●	●	●	●	○ Regensburg Weißenburgstraße
●	●	●	●	●	●	● 2 -Weichs/DEZ
●	●	●	●	●	●	● 3 -Donaustauffer Straße
●	●	●	●	●	●	● 4 -Nordgaustraße
●	●	●	●	●	●	● 6 -Amberger Straße
●	●	●	●	●	●	● 7 -Gallingkofen/Hochmuth
●	●	●	●	●	●	● 10 Zeitlarn Abzw. Ödenthal
●	●	●	●	●	●	● 11 -Ortsmitte
●	●	●	●	●	●	● 12 -Siedlung
●	●	●	●	●	●	● 13 -Mitterfeld
●	●	●	●	●	●	● 14 -Zeitlarn Hochstetten
●	●	●	●	●	●	● 15 Neuhof Gem. Zeitlarn
●	●	●	●	●	●	● 16 Brenthal
●	●	●	●	●	●	● 17 Regenstauf Bayernstr.
●	●	●	●	●	●	● 18 -Post
●	●	●	●	●	●	● 21 -Regenbrücke
●	●	●	●	●	●	● 22 -Am Grasigen Weg
●	●	●	●	●	●	● 23 Diesenbach Abzweigung
●	●	●	●	●	●	● 25 Hagenau
●	●	●	●	●	●	● 26 Ponholz Industriepark
●	●	●	●	●	●	● 27 -Gasthof Alte Post
●	●	●	●	●	●	● 30 Pirkensee
●	●	●	●	●	●	● 32 Ponholz Gasthof Söllner
●	●	●	●	●	●	● 34 Abzw. Roßbergeröd
●	●	●	●	●	●	● 36 Abzw. Roding Burglengenf. Gymnasium
●	●	●	●	●	●	● 38 -Galgenberg
●	●	●	●	●	●	● 39 -Pfälzer Straße
●	●	●	●	●	●	● 40 -Sparkasse
●	●	●	●	●	●	● 41 -TV-Turnhalle
●	●	●	●	●	●	● 43 -Abzw. Krankenhaus
●	●	●	●	●	●	● 44 -Am Kreuzberg
●	●	●	●	●	●	● 45 Abzw. Greinhof
●	●	●	●	●	●	● 47 Abzw. Schirndorf
●	●	●	●	●	●	● 48 Fischbach Kallmünz Schule
●	●	●	●	●	●	● 51 -Friedhofplatz
●	●	●	●	●	●	● 52 -Holzheimer Straße
●	●	●	●	●	●	● 53 -Holzheim Hirschbergersiedlung
●	●	●	●	●	●	● 54 -Post
●	●	●	●	●	●	● 55 -Hirschhof
●	●	●	●	●	●	● 59 -Traidenloh
●	●	●	●	●	●	● 60 -Bubach
●	●	●	●	●	●	● 61 Trischlberg
●	●	●	●	●	●	● 66 Steinsberg Ortsmitte (Steig 1)
●	●	●	●	●	●	● 70 -Ortsmitte (Steig 2)
●	●	●	●	●	●	● 61
●	●	●	●	●	●	● 66

	Montag - Freitag							Samstag						
06														
07														
08														
09														
10	07 <sup>S</sup>													
11	22 <sup>D</sup>													
12														
13	37 <sup>E</sup>													
14								07 <sup>E</sup>						
15														
16	17 <sup>B</sup>													
17	27 <sup>C</sup>													
18	37 <sup>A</sup>													
19														
20														
21														
22														

F	E	D	C	B	A	
1	1	1	1	1	1	1 -Donaustauer Straße
2	2	2	2	2	2	2 -Nordgaustraße
4	4	4	4	4	4	4 -Amberger Straße
5	5	5	5	5	5	5 -Gallingkofen/Hochmuth
8	8	8	8	8	8	8 Zeitlarn Abzw. Ödenthal
9	9	9	9	9	9	9 -Ortsmitte
10	10	10	10	10	10	10 -Siedlung
11	11	11	11	11	11	11 -Mitterfeld
12	12	12	12	12	12	12 -Zeitlarn Hochstetten
13	13	13	13	13	13	13 Neuhof Gem. Zeitlarn
14	14	14	14	14	14	14 Brennthal
15	15	15	15	15	15	15 Regenstauf Bayernstr.
16	16	16	16	16	16	16 -Post
19	19	19	19	19	19	19 -Regenbrücke
20	20	20	20	20	20	20 -Am Grasigen Weg
21	21	21	21	21	21	21 Diesenbach Abzweigung
23	23	23	23	23	23	23 Hagenau
24	24	24	24	24	24	24 Ponholz Industriepark
25	25	25	25	25	25	25 -Gasthof Alte Post
28	28	28	28	28	28	28 Pirkensee
30	30	30	30	30	30	30 Ponholz Gasthof Söllner
32	32	32	32	32	32	32 Abzw. Roßbergeröd
34	34	34	34	34	34	34 Abzw. Roding
			35			Burglengenf. Gymnasium
36	36	36	36	36	36	36 -Galgenberg
37	37	37	37	37	37	37 -Pfälzer Straße
38	38	38	38	37	38	38 -Sparkasse
39	39	39	39	38	39	39 -TV-Turnhalle
41	41	41	41	40	41	41 -Abzw. Krankenhaus
42	42	42	42	41	42	42 -Am Kreuzberg
43	43	44	43	42	43	43 Abzw. Greinhof
45	45	46	45	44	45	45 Abzw. Schirndorf
46	46	47	46	45	46	46 Fischbach
	50	52				Kallmünz Schule
49	51	53	49	48	49	49 -Friedhofplatz
50	53	55	51	50	51	51 -Holzheimer Straße
52	55	57	53	52	53	53 Holzheim Hirschbergersiedlung
			57	53	54	-Post
				57		-Hirschhof
				58		-Traidenloh
				59		Bubach
57				60		59 Trischlberg
74			64	68		Steinsberg Ortsmitte (Steig 1)
					59	64 -Ortsmitte (Steig 2)

Am 24. und 31.12. Verkehr wie an Samstagen falls diese Tage nicht auf einen Sonntag fallen. Einschränkungen Gültig ab 15.12.2024 hierzu entnehmen Sie bitte der Tagespresse oder unter [www.rvv.de](http://www.rvv.de)

**A-F** = Fahrwege      **S** = nur an Schultagen

	Montag - Freitag					Samstag				
06										
07										
08										
09										
10	08 <sup>S</sup>									
11	23 <sup>D</sup>									
12										
13	38 <sup>E</sup>									
14						08 <sup>E</sup>				
15										
16	18 <sup>B</sup>									
17	28 <sup>G</sup>									
18	38 <sup>A</sup>									
19										
20										
21										

Am 24. und 31.12. Verkehr wie an Samstagen falls diese Tage nicht auf einen Sonntag fallen.  
 Einschränkungen hierzu entnehmen Sie bitte der Tagespresse oder unter [www.rvv.de](http://www.rvv.de)

Gültig ab 15.12.2024

**A-F** = Fahrwege      **S** = nur an Schultagen

Fahrwege mit Fahrzeit in Minuten

F	E	D	C	B	A	
1	1	1	1	1	1	1 Nordgaustraße
3	3	3	3	3	3	3 Amberger Straße
4	4	4	4	4	4	4 Gallingkofen/Hochmuth
7	7	7	7	7	7	7 Zeitlarn Abzw. Ödenthal
8	8	8	8	8	8	8 Ortsmitte
9	9	9	9	9	9	9 Siedlung
10	10	10	10	10	10	10 Mitterfeld
11	11	11	11	11	11	11 Zeitlarn Hochstetten
12	12	12	12	12	12	12 Neuhof Gem. Zeitlarn
13	13	13	13	13	13	13 Brenthal
14	14	14	14	14	14	14 Regenstauf Bayernstr.
15	15	15	15	15	15	15 Post
18	18	18	18	18	18	18 Regenbrücke
19	19	19	19	19	19	19 Am Grasigen Weg
20	20	20	20	20	20	20 Diesenbach Abzweigung
22	22	22	22	22	22	22 Hagenau
23	23	23	23	23	23	23 Ponholz Industriepark
24	24	24	24	24	24	24 Gasthof Alte Post
27	27	27	27	27	27	27 Pirkensee
29	29	29	29	29	29	29 Ponholz Gasthof Söllner
31	31	31	31	31	31	31 Abzw. Roßbergeröd
33	33	33	33	33	33	33 Abzw. Roding
		34				Burglengenf. Gymnasium
35	35	35	35	35	35	35 Galgenberg
36	36	36	36	36	36	36 Pfälzer Straße
37	37	37	37	37	37	37 Sparkasse
38	38	38	38	37	38	38 TV-Turnhalle
40	40	40	40	39	40	40 Abzw. Krankenhaus
41	41	41	41	40	41	41 Am Kreuzberg
42	42	43	42	41	42	42 Abzw. Greinhof
44	44	45	44	43	44	44 Abzw. Schirndorf
45	45	46	45	44	45	45 Fischbach
	49	51				Kallmünz Schule
48	50	52	48	47	48	48 Friedhofplatz
49	52	54	50	49	50	50 Holzheimer Straße
51	54	56	52	51	52	52 Holzheim Hirschbergersiedlung
			56	52	53	Post
				56		Hirschhof
				57		Traidlenloh
				58		Bubach
56				59		58 Trischlberg
73			63	67		Steinsberg Ortsmitte (Steig 1)
					58	63 Ortsmitte (Steig 2)

	Montag - Freitag	Samstag
06		
07		
08		
09		
10	09 <sup>S</sup>	
11	24 <sup>D</sup>	
12		
13	39 <sup>E</sup>	
14		09 <sup>F</sup>
15		
16	19 <sup>B</sup>	
17	29 <sup>G</sup>	
18	39 <sup>A</sup>	
19		
20		
21		

Am 24. und 31.12. Verkehr wie an Samstagen falls diese Tage nicht auf einen Sonntag fallen.  
 Einschränkungen hierzu entnehmen Sie bitte der Tagespresse oder unter [www.rvv.de](http://www.rvv.de)

Gültig ab 15.12.2024

**A-F** = Fahrwege      **S** = nur an Schultagen

Fahrwege mit Fahrzeit in Minuten

F	E	D	C	B	A	
2	2	2	2	2	2	Regensburg Hauptbahnhof
3	3	3	3	3	3	Regensburg Nordgaustraße
6	6	6	6	6	6	2-Amberger Straße
7	7	7	7	7	7	3-Gallingkofen/Hochmuth
8	8	8	8	8	8	6-Zeitlarn Abzw. Ödenthal
9	9	9	9	9	9	7-Ortsmitte
10	10	10	10	10	10	8-Siedlung
11	11	11	11	11	11	9-Mitterfeld
12	12	12	12	12	12	10-Zeitlarn Hochstetten
13	13	13	13	13	13	11-Neuhof Gem. Zeitlarn
14	14	14	14	14	14	12-Brenthal
17	17	17	17	17	17	13-Regenstauf Bayernstr.
18	18	18	18	18	18	14-Post
19	19	19	19	19	19	17-Regenbrücke
21	21	21	21	21	21	18-Am Grasigen Weg
22	22	22	22	22	22	19-Diesenbach Abzweigung
23	23	23	23	23	23	21-Hagenau
26	26	26	26	26	26	22-Ponholz Industriepark
28	28	28	28	28	28	23-Gasthof Alte Post
30	30	30	30	30	30	26-Pirkensee
32	32	32	32	32	32	28-Ponholz Gasthof Söllner
33						30-Abzw. Roßbergeröd
34	34	34	34	34	34	32-Abzw. Roding
35	35	35	35	35	35	Burglengenf. Gymnasium
36	36	36	36	35	36	34-Galgenberg
37	37	37	37	36	37	35-Pfälzer Straße
39	39	39	39	38	39	36-Sparkasse
40	40	40	40	39	40	37-TV-Turnhalle
41	41	42	41	40	41	39-Abzw. Krankenhaus
43	43	44	43	42	43	40-Am Kreuzberg
44	44	45	44	43	44	41-Abzw. Greinhof
47	49	51	47	46	47	43-Abzw. Schirndorf
48	51	53	49	48	49	44-Fischbach
50	53	55	51	50	51	Kallmünz Schule
			55	51	52	47-Friedhofplatz
				55		49-Holzheimer Straße
				56		51-Holzheim Hirschbergersiedlung
				57		-Post
55				58		-Hirschhof
72			62	66		-Traidenloh
						Bubach
						57-Trischberg
						Steinsberg Ortsmitte (Steig 1)
						62-Ortsmitte (Steig 2)



	Montag - Freitag							Samstag						
06														
07														
08														
09														
10	11 <sup>S</sup>													
11	26 <sup>D</sup>													
12														
13	41 <sup>E</sup>													
14								11 <sup>E</sup>						
15														
16	21 <sup>B</sup>													
17	31 <sup>C</sup>													
18	41 <sup>A</sup>													
19														
20														
21														
22														

Fahrwege mit Fahrzeit in Minuten

F	E	D	C	B	A	
1	1	1	1	1	1	Regensburg Hauptbahnhof
4	4	4	4	4	4	Rgbg. Amberger Straße
5	5	5	5	5	5	1-Gallingkofen/Hochmuth
6	6	6	6	6	6	4 Zeitlarn Abzw. Ödenthal
7	7	7	7	7	7	5-Ortsmitte
8	8	8	8	8	8	6-Siedlung
9	9	9	9	9	9	7-Mitterfeld
10	10	10	10	10	10	8-Zeitlarn Hochstetten
11	11	11	11	11	11	9-Neuhof Gem. Zeitlarn
12	12	12	12	12	12	10-Brennthal
15	15	15	15	15	15	11-Regenstauf Bayernstr.
16	16	16	16	16	16	12-Post
17	17	17	17	17	17	15-Regenbrücke
19	19	19	19	19	19	16-Am Grasigen Weg
20	20	20	20	20	20	17-Diesenbach Abzweigung
21	21	21	21	21	21	19-Hagenau
24	24	24	24	24	24	20-Ponholz Industriepark
26	26	26	26	26	26	21-Gasthof Alte Post
28	28	28	28	28	28	24-Pirkensee
30	30	30	30	30	30	26-Ponholz Gasthof Söllner
31						28-Abzw. Roßbergeröd
32	32	32	32	32	32	30-Abzw. Roding
33	33	33	33	33	33	Burglengenf. Gymnasium
34	34	34	34	33	34	32-Galgenberg
35	35	35	35	34	35	33-Pfälzer Straße
37	37	37	37	36	37	34-Sparkasse
38	38	38	38	37	38	35-TV-Turnhalle
39	39	40	39	38	39	37-Abzw. Krankenhaus
41	41	42	41	40	41	38-Am Kreuzberg
42	42	43	42	41	42	39-Abzw. Greinhof
45	47	49	45	44	45	41-Abzw. Schirndorf
46	49	51	47	46	47	42-Fischbach
48	51	53	49	48	49	46-Kallmünz Schule
			53	49	50	45-Friedhofplatz
				53		47-Holzheimer Straße
				54		49-Holzheim Hirschbergersiedlung
				55		-Post
53				56		-Hirschhof
70						-Traidenloh
						Bubach
						55-Trischlberg
						Steinsberg Ortsmitte (Steig 1)
						55-60-Ortsmitte (Steig 2)

Am 24. und 31.12. Verkehr wie an Samstagen falls diese Tage nicht auf einen Sonntag fallen. Einschränkungen Gültig ab 15.12.2024 hierzu entnehmen Sie bitte der Tagespresse oder unter [www.rvv.de](http://www.rvv.de)

**A-F** = Fahrwege      **S** = nur an Schultagen

	Montag - Freitag					Samstag				
06										
07										
08										
09										
10	12 <sup>S</sup>									
11	27 <sup>D</sup>									
12										
13	42 <sup>E</sup>									
14						12 <sup>E</sup>				
15										
16	22 <sup>B</sup>									
17	32 <sup>G</sup>									
18	42 <sup>A</sup>									
19										
20										
21										

Am 24. und 31.12. Verkehr wie an Samstagen falls diese Tage nicht auf einen Sonntag fallen.  
 Einschränkungen hierzu entnehmen Sie bitte der Tagespresse oder unter [www.rvv.de](http://www.rvv.de)

Gültig ab 15.12.2024

**A-F** = Fahrwege      **S** = nur an Schultagen

Fahrwege mit Fahrzeit in Minuten

F	E	D	C	B	A	
3	3	3	3	3	3	3 Regensburg Hauptbahnhof
4	4	4	4	4	4	4 Rgbg. Gallingkofen/Hochmuth
5	5	5	5	5	5	5 Zeitlarn Abzw. Ödenthal
6	6	6	6	6	6	6 -Ortsmitte
7	7	7	7	7	7	7 -Siedlung
8	8	8	8	8	8	8 -Mitterfeld
9	9	9	9	9	9	9 6 -Zeitlarn Hochstetten
10	10	10	10	10	10	10 7 -Zeitlarn Hochstetten
11	11	11	11	11	11	11 8 Neuhof Gem. Zeitlarn
14	14	14	14	14	14	14 9 Brennthal
15	15	15	15	15	15	15 10 Regensdorf Bayernstr.
16	16	16	16	16	16	16 11 -Post
18	18	18	18	18	18	18 14 -Regenbrücke
19	19	19	19	19	19	19 15 -Am Grasigen Weg
20	20	20	20	20	20	20 16 Diesenbach Abzweigung
23	23	23	23	23	23	23 18 Hagenau
25	25	25	25	25	25	25 19 Ponzholz Industriepark
27	27	27	27	27	27	27 20 -Gasthof Alte Post
29	29	29	29	29	29	29 23 Pirkensee
30						30 25 Ponzholz Gasthof Söllner
31	31	31	31	31	31	31 27 Abzw. Roßbergeröd
32	32	32	32	32	32	32 29 Abzw. Roding
33	33	33	33	32	33	33 Burglengenf. Gymnasium
34	34	34	34	33	34	34 -Galgenberg
36	36	36	36	35	36	36 -Pfälzer Straße
37	37	37	37	36	37	37 -Sparkasse
38	38	39	38	37	38	38 -TV-Turnhalle
40	40	41	40	39	40	40 -Abzw. Krankenhaus
41	41	42	41	40	41	41 -Am Kreuzberg
44	46	48	44	43	44	44 Abzw. Greinhof
45	48	50	46	45	46	46 Abzw. Schirndorf
47	50	52	48	47	48	47 Fischbach
			52	48	49	48 Kallmünz Schule
				52		49 -Post
				53		52 -Hirschhof
				54		53 -Traidenloh
				55		54 Bubach
52				59		55 54 Trischlberg
69				63		59 Steinsberg Ortsmitte (Steig 1)
						54 59 -Ortsmitte (Steig 2)



	Montag - Freitag	Samstag
06		
07		
08		
09		
10	15 <sup>S</sup>	
11	30 <sup>D</sup>	
12		
13	45 <sup>E</sup>	
14		15 <sup>F</sup>
15		
16	25 <sup>B</sup>	
17	35 <sup>C</sup>	
18	45 <sup>A</sup>	
19		
20		
21		

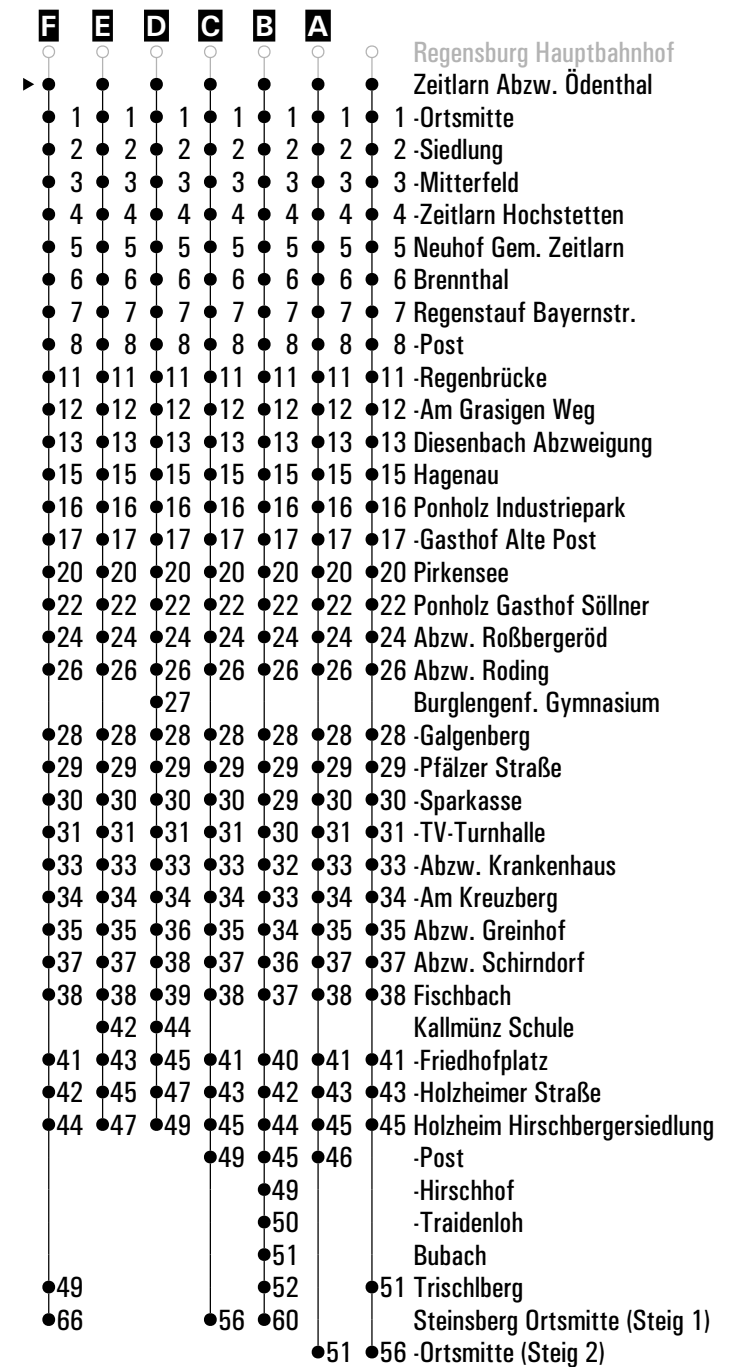
Am 24. und 31.12. Verkehr wie an Samstagen falls diese Tage nicht auf einen Sonntag fallen.  
Einschränkungen hierzu entnehmen Sie bitte der Tagespresse oder unter [www.rvv.de](http://www.rvv.de)

Gültig ab 15.12.2024

**A-F** = Fahrwege

**S** = nur an Schultagen

Fahrwege mit Fahrzeit in Minuten



	Montag - Freitag					Samstag				
06										
07										
08										
09										
10	16 <sup>S</sup>									
11	31 <sup>D</sup>									
12										
13	46 <sup>E</sup>									
14						16 <sup>E</sup>				
15										
16	26 <sup>B</sup>									
17	36 <sup>G</sup>									
18	46 <sup>A</sup>									
19										
20										
21										

Am 24. und 31.12. Verkehr wie an Samstagen falls diese Tage nicht auf einen Sonntag fallen.  
Einschränkungen hierzu entnehmen Sie bitte der Tagespresse oder unter [www.rvv.de](http://www.rvv.de)

Gültig ab 15.12.2024

**A-F** = Fahrwege      **S** = nur an Schultagen

Fahrwege mit Fahrzeit in Minuten

F	E	D	C	B	A		Regensburg Hauptbahnhof
1	1	1	1	1	1	1	Zeitlarn Ortsmitte
2	2	2	2	2	2	2	1 -Siedlung
3	3	3	3	3	3	3	2 -Mitterfeld
4	4	4	4	4	4	4	3 -Zeitlarn Hochstetten
5	5	5	5	5	5	5	4 -Neuhof Gem. Zeitlarn
6	6	6	6	6	6	6	5 -Brenthal
7	7	7	7	7	7	7	6 -Regenstauf Bayernstr.
10	10	10	10	10	10	10	7 -Post
11	11	11	11	11	11	11	10 -Regenbrücke
12	12	12	12	12	12	12	11 -Am Grasigen Weg
14	14	14	14	14	14	14	12 -Diesenbach Abzweigung
15	15	15	15	15	15	15	14 -Hagenau
16	16	16	16	16	16	16	15 -Ponholz Industriepark
19	19	19	19	19	19	19	16 -Gasthof Alte Post
21	21	21	21	21	21	21	19 -Pirkensee
23	23	23	23	23	23	23	21 -Ponholz Gasthof Söllner
25	25	25	25	25	25	25	23 -Abzw. Roßbergeröd
		26					25 -Abzw. Roding
27	27	27	27	27	27	27	Burglengenf. Gymnasium
28	28	28	28	28	28	28	27 -Galgenberg
29	29	29	29	28	29	29	28 -Pfälzer Straße
30	30	30	30	29	30	30	29 -Sparkasse
32	32	32	32	31	32	32	30 -TV-Turnhalle
33	33	33	33	32	33	33	32 -Abzw. Krankenhaus
34	34	35	34	33	34	34	33 -Am Kreuzberg
36	36	37	36	35	36	36	34 -Abzw. Greinhof
37	37	38	37	36	37	37	36 -Abzw. Schirndorf
	41	43					37 -Fischbach
40	42	44	40	39	40	40	Kallmünz Schule
41	44	46	42	41	42	42	40 -Friedhofplatz
43	46	48	44	43	44	44	42 -Holzheimer Straße
			48	44	45		44 -Holzheim Hirschbergersiedlung
				48			-Post
				49			-Hirschhof
				50			-Traidenloh
48				51			Bubach
65			55	59			50 -Trischlberg
							Steinsberg Ortsmitte (Steig 1)
							50 -Ortsmitte (Steig 2)

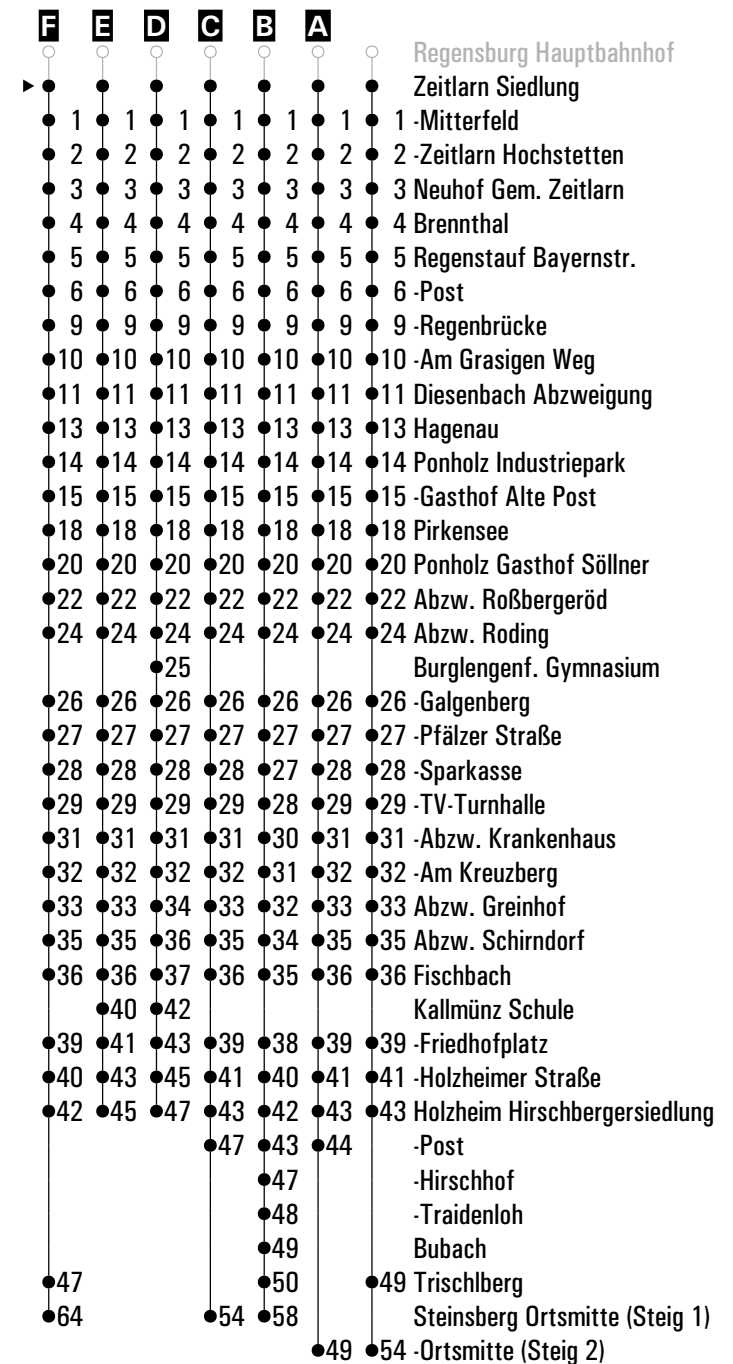
	Montag - Freitag					Samstag				
06										
07										
08										
09										
10	17 <sup>S</sup>									
11	32 <sup>D</sup>									
12										
13	47 <sup>E</sup>									
14						17 <sup>E</sup>				
15										
16	27 <sup>B</sup>									
17	37 <sup>C</sup>									
18	47 <sup>A</sup>									
19										
20										
21										

Am 24. und 31.12. Verkehr wie an Samstagen falls diese Tage nicht auf einen Sonntag fallen.  
 Einschränkungen hierzu entnehmen Sie bitte der Tagespresse oder unter [www.rvv.de](http://www.rvv.de)

Gültig ab 15.12.2024

**A-F** = Fahrwege      **S** = nur an Schultagen

Fahrwege mit Fahrzeit in Minuten





	Montag - Freitag						Samstag					
06												
07												
08												
09												
10	19 <sup>S</sup>											
11	34 <sup>D</sup>											
12												
13	49 <sup>E</sup>											
14							19 <sup>F</sup>					
15												
16	29 <sup>B</sup>											
17	39 <sup>G</sup>											
18	49 <sup>A</sup>											
19												
20												
21												

Am 24. und 31.12. Verkehr wie an Samstagen falls diese Tage nicht auf einen Sonntag fallen.  
 Einschränkungen hierzu entnehmen Sie bitte der Tagespresse oder unter [www.rvv.de](http://www.rvv.de)

Gültig ab 15.12.2024

**A-F** = Fahrwege      **S** = nur an Schultagen

Fahrwege mit Fahrzeit in Minuten

F	E	D	C	B	A	
○	○	○	○	○	○	○ Regensburg Hauptbahnhof
▶	▶	▶	▶	▶	▶	▶ Zeitlarn Hochstetten
● 1	● 1	● 1	● 1	● 1	● 1	● 1 Neuhof Gem. Zeitlarn
● 2	● 2	● 2	● 2	● 2	● 2	● 2 Brenthal
● 3	● 3	● 3	● 3	● 3	● 3	● 3 Regensauf Bayernstr.
● 4	● 4	● 4	● 4	● 4	● 4	● 4 -Post
● 7	● 7	● 7	● 7	● 7	● 7	● 7 -Regenbrücke
● 8	● 8	● 8	● 8	● 8	● 8	● 8 -Am Grasigen Weg
● 9	● 9	● 9	● 9	● 9	● 9	● 9 Diesenbach Abzweigung
● 11	● 11	● 11	● 11	● 11	● 11	● 11 Hagenau
● 12	● 12	● 12	● 12	● 12	● 12	● 12 Ponholz Industriepark
● 13	● 13	● 13	● 13	● 13	● 13	● 13 -Gasthof Alte Post
● 16	● 16	● 16	● 16	● 16	● 16	● 16 Pirkensee
● 18	● 18	● 18	● 18	● 18	● 18	● 18 Ponholz Gasthof Söllner
● 20	● 20	● 20	● 20	● 20	● 20	● 20 Abzw. Roßbergeröd
● 22	● 22	● 22	● 22	● 22	● 22	● 22 Abzw. Roding
		● 23				● 23 Burglengenf. Gymnasium
● 24	● 24	● 24	● 24	● 24	● 24	● 24 -Galgenberg
● 25	● 25	● 25	● 25	● 25	● 25	● 25 -Pfälzer Straße
● 26	● 26	● 26	● 26	● 25	● 26	● 26 -Sparkasse
● 27	● 27	● 27	● 27	● 26	● 27	● 27 -TV-Turnhalle
● 29	● 29	● 29	● 29	● 28	● 29	● 29 -Abzw. Krankenhaus
● 30	● 30	● 30	● 30	● 29	● 30	● 30 -Am Kreuzberg
● 31	● 31	● 32	● 31	● 30	● 31	● 31 Abzw. Greinhof
● 33	● 33	● 34	● 33	● 32	● 33	● 33 Abzw. Schirndorf
● 34	● 34	● 35	● 34	● 33	● 34	● 34 Fischbach
	● 38	● 40				● 38 Kallmünz Schule
● 37	● 39	● 41	● 37	● 36	● 37	● 37 -Friedhofplatz
● 38	● 41	● 43	● 39	● 38	● 39	● 39 -Holzheimer Straße
● 40	● 43	● 45	● 41	● 40	● 41	● 41 Holzheim Hirschbergersiedlung
			● 45	● 41	● 42	● 45 -Post
				● 45		● 45 -Hirschhof
				● 46		● 46 -Traidenloh
				● 47		● 47 Bubach
● 45				● 48		● 47 Trischlberg
● 62			● 52	● 56		● 52 Steinsberg Ortsmitte (Steig 1)
					● 47	● 52 -Ortsmitte (Steig 2)

	Montag - Freitag					Samstag				
06										
07										
08										
09										
10	20 <sup>S</sup>									
11	35 <sup>D</sup>									
12										
13	50 <sup>E</sup>									
14						20 <sup>F</sup>				
15										
16	30 <sup>B</sup>									
17	40 <sup>G</sup>									
18	50 <sup>A</sup>									
19										
20										
21										

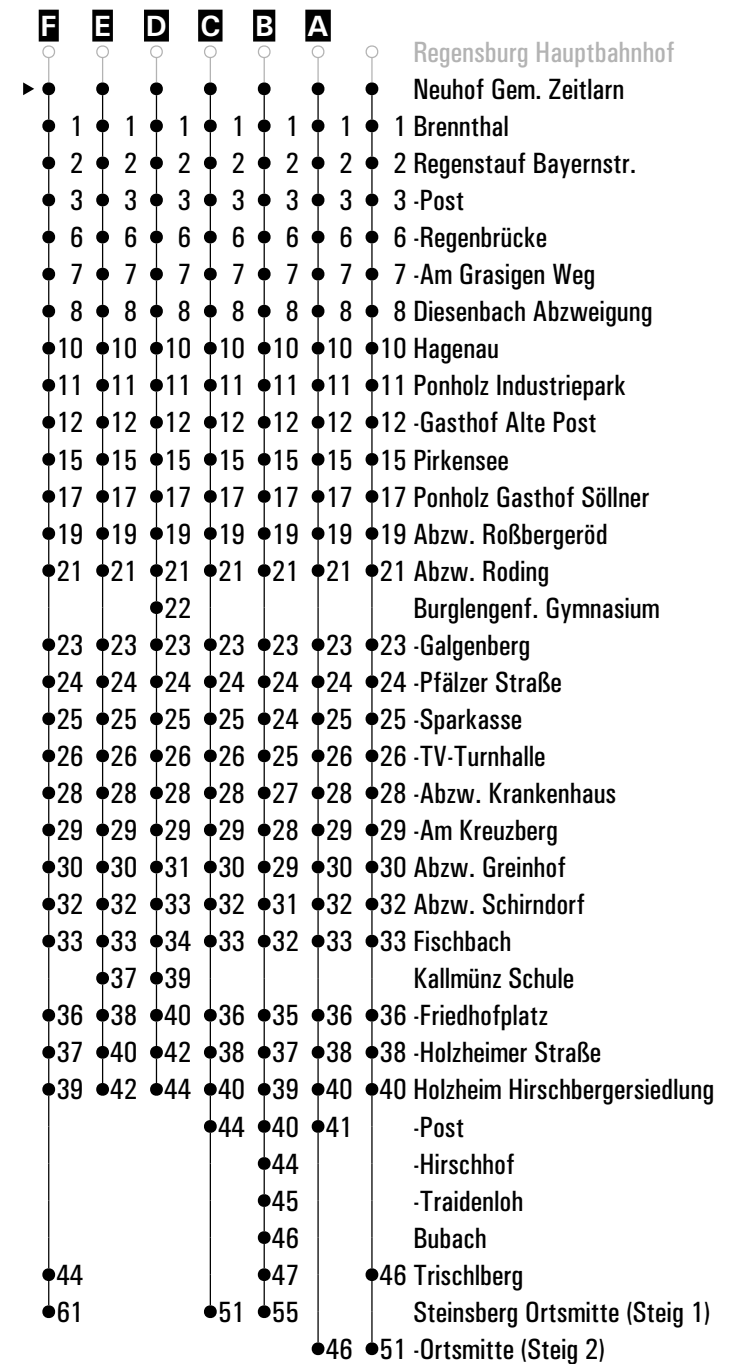
Am 24. und 31.12. Verkehr wie an Samstagen falls diese Tage nicht auf einen Sonntag fallen.  
 Einschränkungen hierzu entnehmen Sie bitte der Tagespresse oder unter [www.rvv.de](http://www.rvv.de)

Gültig ab 15.12.2024

**A-F** = Fahrwege

**S** = nur an Schultagen

Fahrwege mit Fahrzeit in Minuten



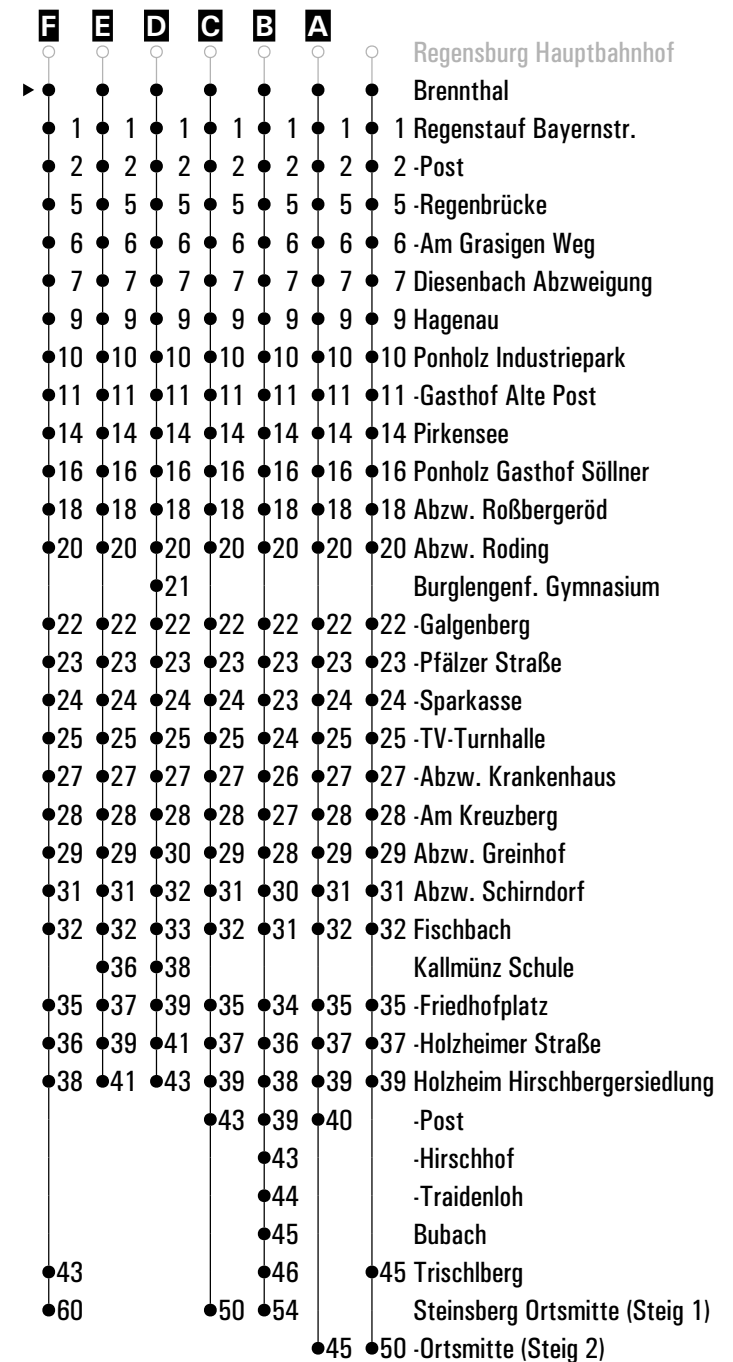
	Montag - Freitag					Samstag				
06										
07										
08										
09										
10	21 <sup>S</sup>									
11	36 <sup>D</sup>									
12										
13	51 <sup>E</sup>									
14						21 <sup>F</sup>				
15										
16	31 <sup>B</sup>									
17	41 <sup>G</sup>									
18	51 <sup>A</sup>									
19										
20										
21										

Am 24. und 31.12. Verkehr wie an Samstagen falls diese Tage nicht auf einen Sonntag fallen.  
 Einschränkungen hierzu entnehmen Sie bitte der Tagespresse oder unter [www.rvv.de](http://www.rvv.de)

Gültig ab 15.12.2024

**A-F** = Fahrwege      **S** = nur an Schultagen

Fahrwege mit Fahrzeit in Minuten



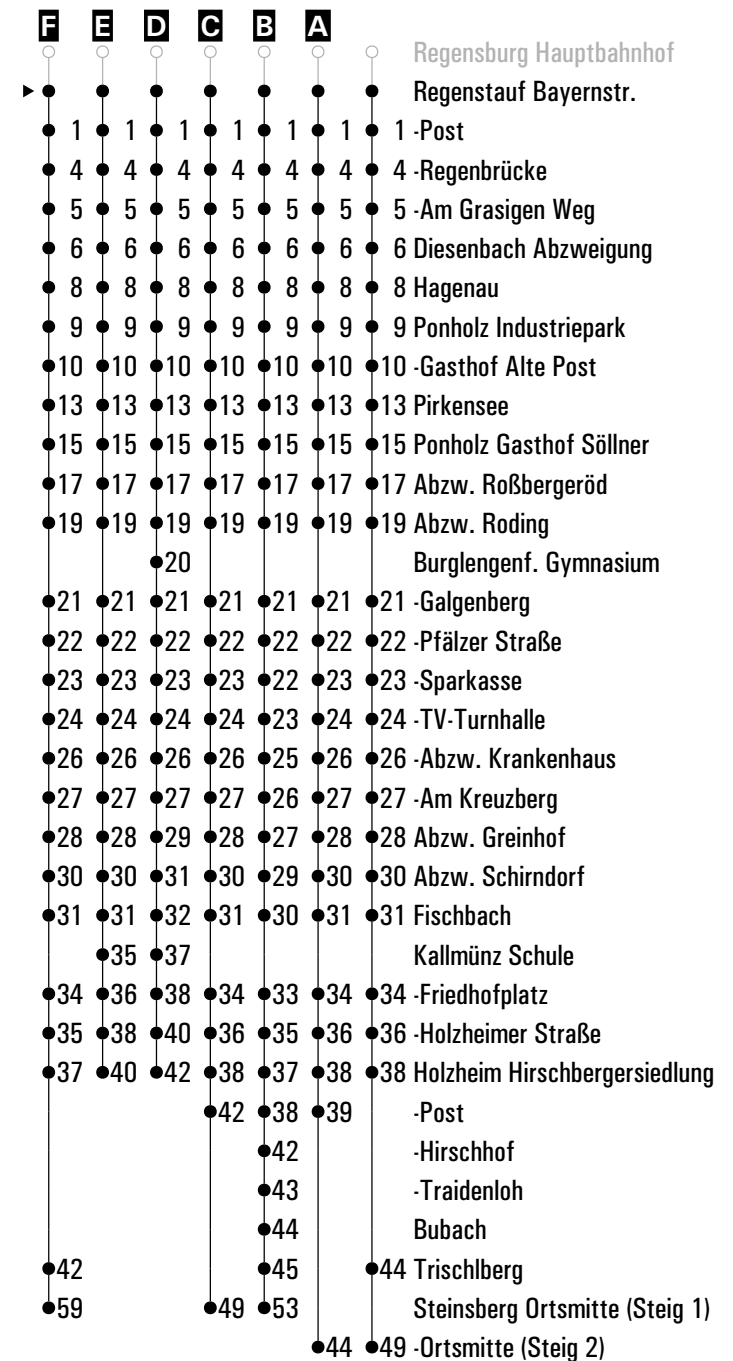
	Montag - Freitag	Samstag
06		
07		
08		
09		
10	22 <sup>S</sup>	
11	37 <sup>D</sup>	
12		
13	52 <sup>E</sup>	
14		22 <sup>F</sup>
15		
16	32 <sup>B</sup>	
17	42 <sup>G</sup>	
18	52 <sup>A</sup>	
19		
20		
21		

Am 24. und 31.12. Verkehr wie an Samstagen falls diese Tage nicht auf einen Sonntag fallen.  
 Einschränkungen hierzu entnehmen Sie bitte der Tagespresse oder unter [www.rvv.de](http://www.rvv.de)

Gültig ab 15.12.2024

**A-F** = Fahrwege      **S** = nur an Schultagen

Fahrwege mit Fahrzeit in Minuten



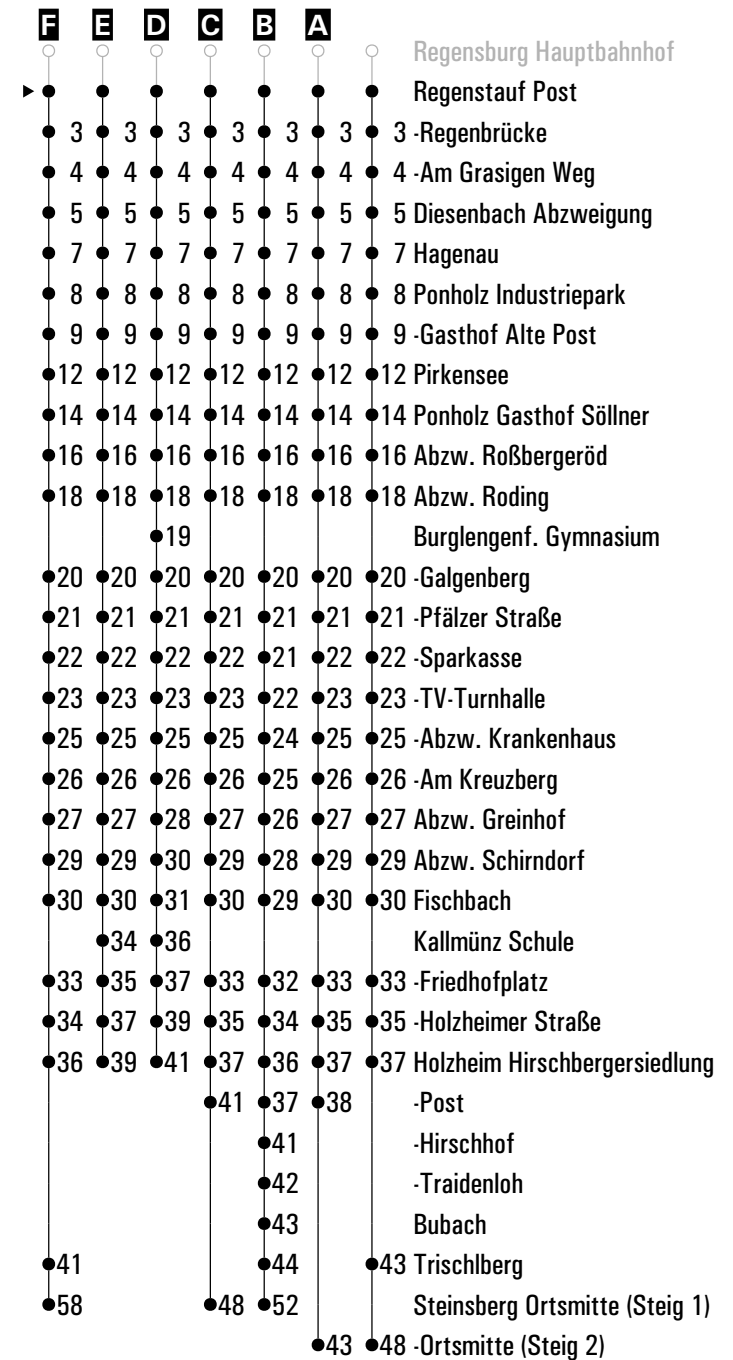


	Montag - Freitag					Samstag				
06										
07										
08										
09										
10	23 <sup>S</sup>									
11	38 <sup>D</sup>									
12										
13	53 <sup>E</sup>									
14						23 <sup>E</sup>				
15										
16	33 <sup>B</sup>									
17	43 <sup>G</sup>									
18	53 <sup>A</sup>									
19										
20										
21										

Am 24. und 31.12. Verkehr wie an Samstagen falls diese Tage nicht auf einen Sonntag fallen. Gültig ab 15.12.2024  
 Einschränkungen hierzu entnehmen Sie bitte der Tagespresse oder unter [www.rvv.de](http://www.rvv.de)

**A - F** = Fahrwege      **S** = nur an Schultagen

Fahrwege mit Fahrzeit in Minuten

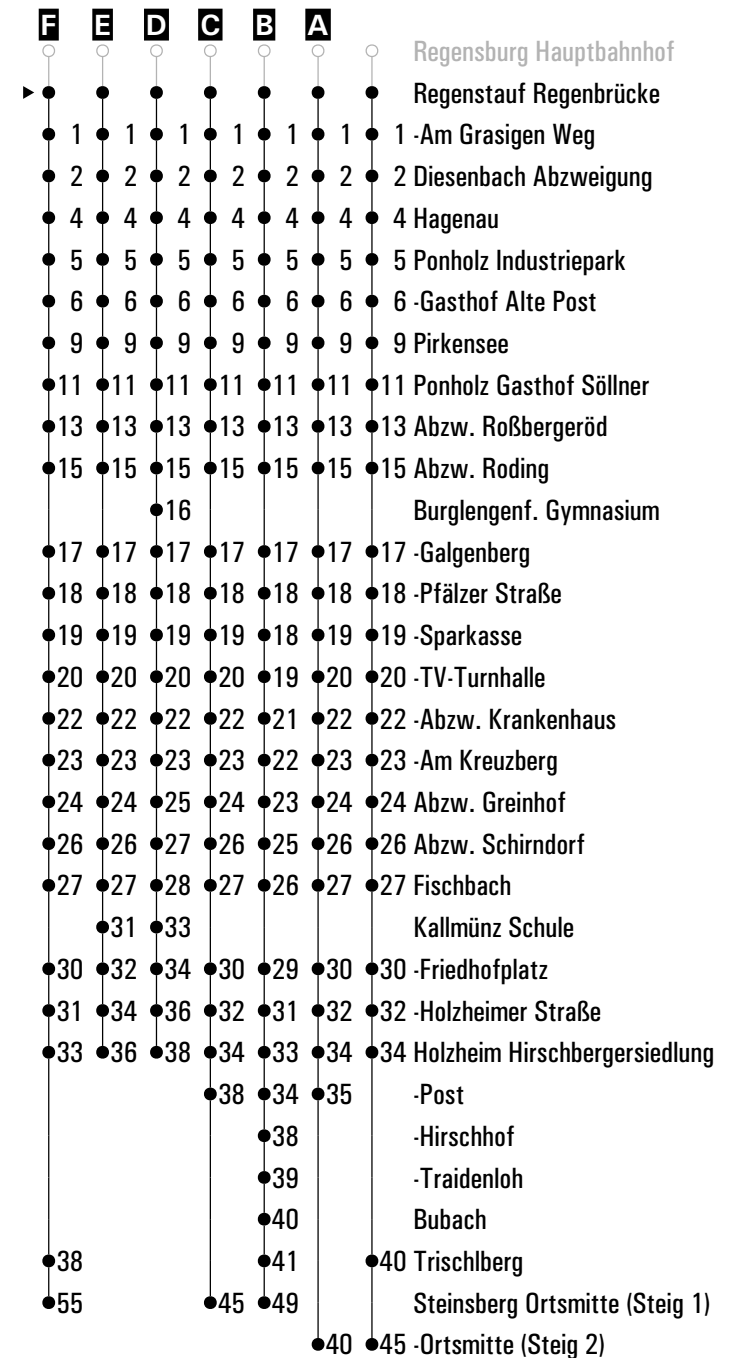


	Montag - Freitag							Samstag								
06																
07																
08																
09																
10	26 <sup>S</sup>															
11	41 <sup>D</sup>															
12																
13	56 <sup>E</sup>															
14								26 <sup>E</sup>								
15																
16	36 <sup>B</sup>															
17	46 <sup>G</sup>															
18	56 <sup>A</sup>															
19																
20																
21																

Am 24. und 31.12. Verkehr wie an Samstagen falls diese Tage nicht auf einen Sonntag fallen. Gültig ab 15.12.2024  
Einschränkungen hierzu entnehmen Sie bitte der Tagespresse oder unter [www.rvv.de](http://www.rvv.de)

**A-F** = Fahrwege      **S** = nur an Schultagen

Fahrwege mit Fahrzeit in Minuten

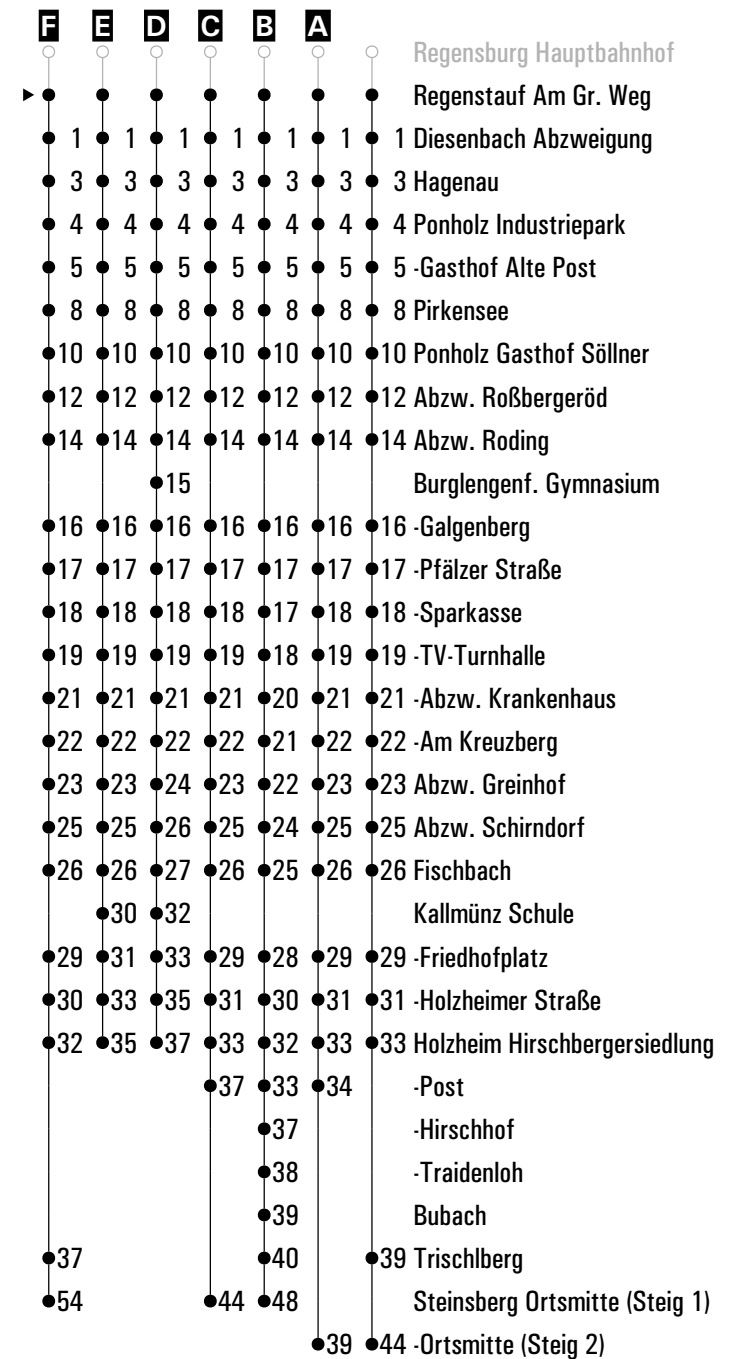


	Montag - Freitag							Samstag								
06																
07																
08																
09																
10	27 <sup>S</sup>															
11	42 <sup>D</sup>															
12																
13	57 <sup>E</sup>															
14								27 <sup>E</sup>								
15																
16	37 <sup>B</sup>															
17	47 <sup>C</sup>															
18	57 <sup>A</sup>															
19																
20																
21																

Am 24. und 31.12. Verkehr wie an Samstagen falls diese Tage nicht auf einen Sonntag fallen. Gültig ab 15.12.2024  
Einschränkungen hierzu entnehmen Sie bitte der Tagespresse oder unter [www.rvv.de](http://www.rvv.de)

**A-F** = Fahrwege      **S** = nur an Schultagen

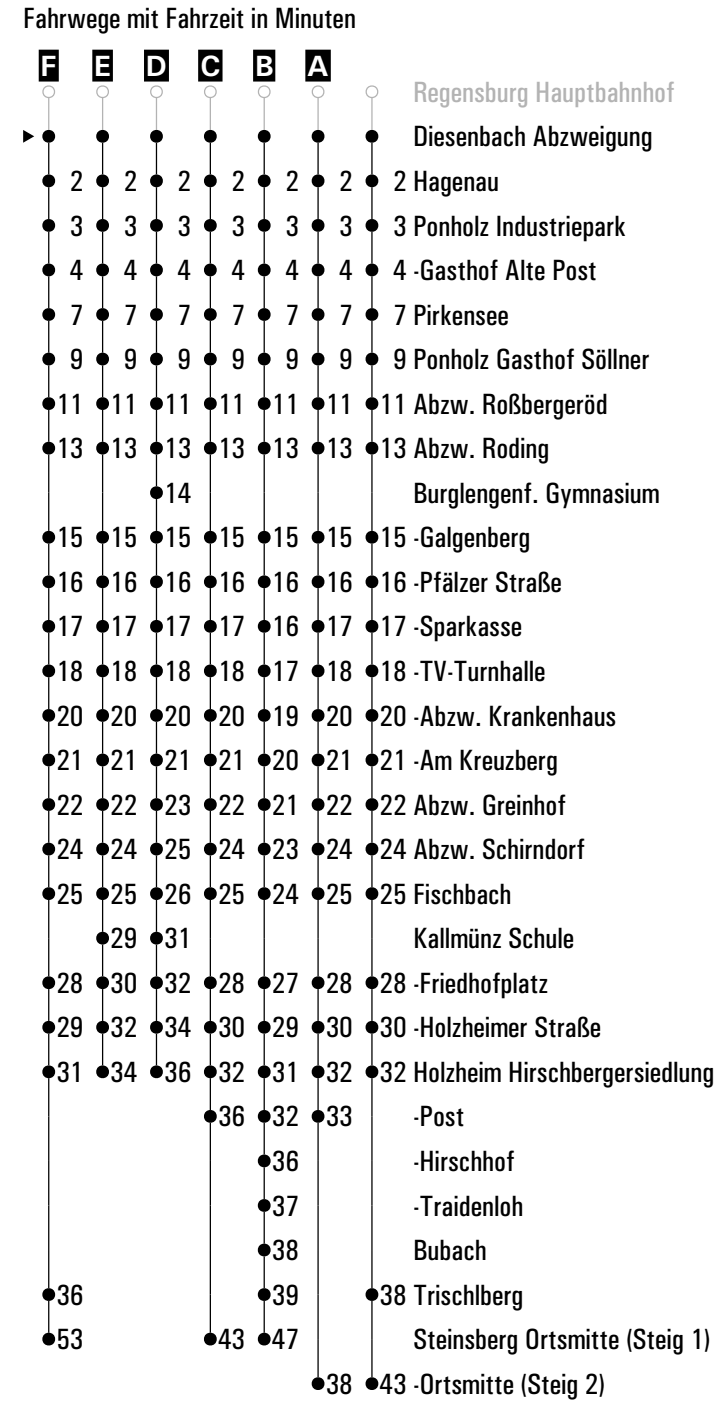
Fahrwege mit Fahrzeit in Minuten



	Montag - Freitag						Samstag					
06												
07												
08												
09												
10	28 <sup>S</sup>											
11	43 <sup>D</sup>											
12												
13	58 <sup>E</sup>											
14							28 <sup>E</sup>					
15												
16	38 <sup>B</sup>											
17	48 <sup>G</sup>											
18	58 <sup>A</sup>											
19												
20												
21												

Am 24. und 31.12. Verkehr wie an Samstagen falls diese Tage nicht auf einen Sonntag fallen. Gültig ab 15.12.2024  
 Einschränkungen hierzu entnehmen Sie bitte der Tagespresse oder unter [www.rvv.de](http://www.rvv.de)

**A-F** = Fahrwege      **S** = nur an Schultagen



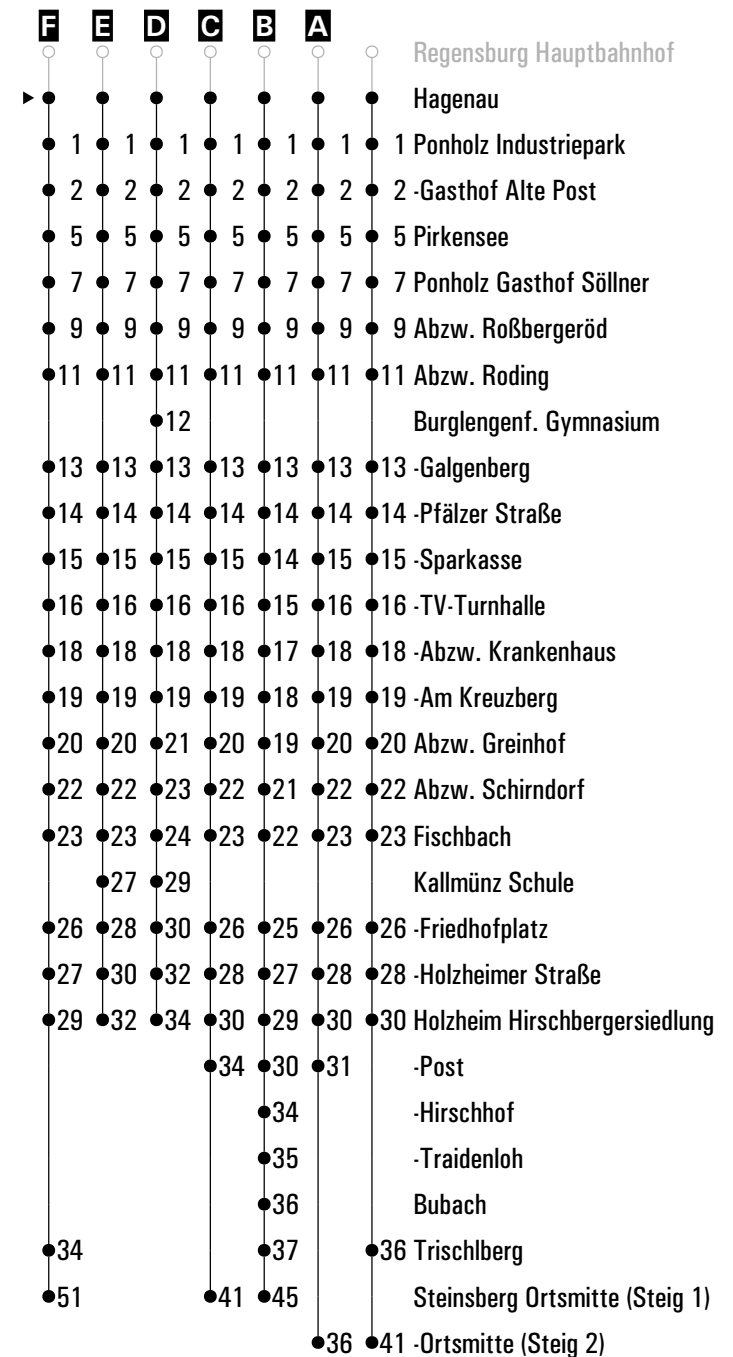
	Montag - Freitag	Samstag
06		
07		
08		
09		
10	30 <sup>S</sup>	
11	45 <sup>D</sup>	
12		
13		
14	00 <sup>E</sup>	30 <sup>F</sup>
15		
16	40 <sup>B</sup>	
17	50 <sup>C</sup>	
18		
19	00 <sup>A</sup>	
20		
21		
22		

Am 24. und 31.12. Verkehr wie an Samstagen falls diese Tage nicht auf einen Sonntag fallen.  
 Einschränkungen hierzu entnehmen Sie bitte der Tagespresse oder unter [www.rvv.de](http://www.rvv.de)

Gültig ab 15.12.2024

**A-F** = Fahrwege      **S** = nur an Schultagen

Fahrwege mit Fahrzeit in Minuten



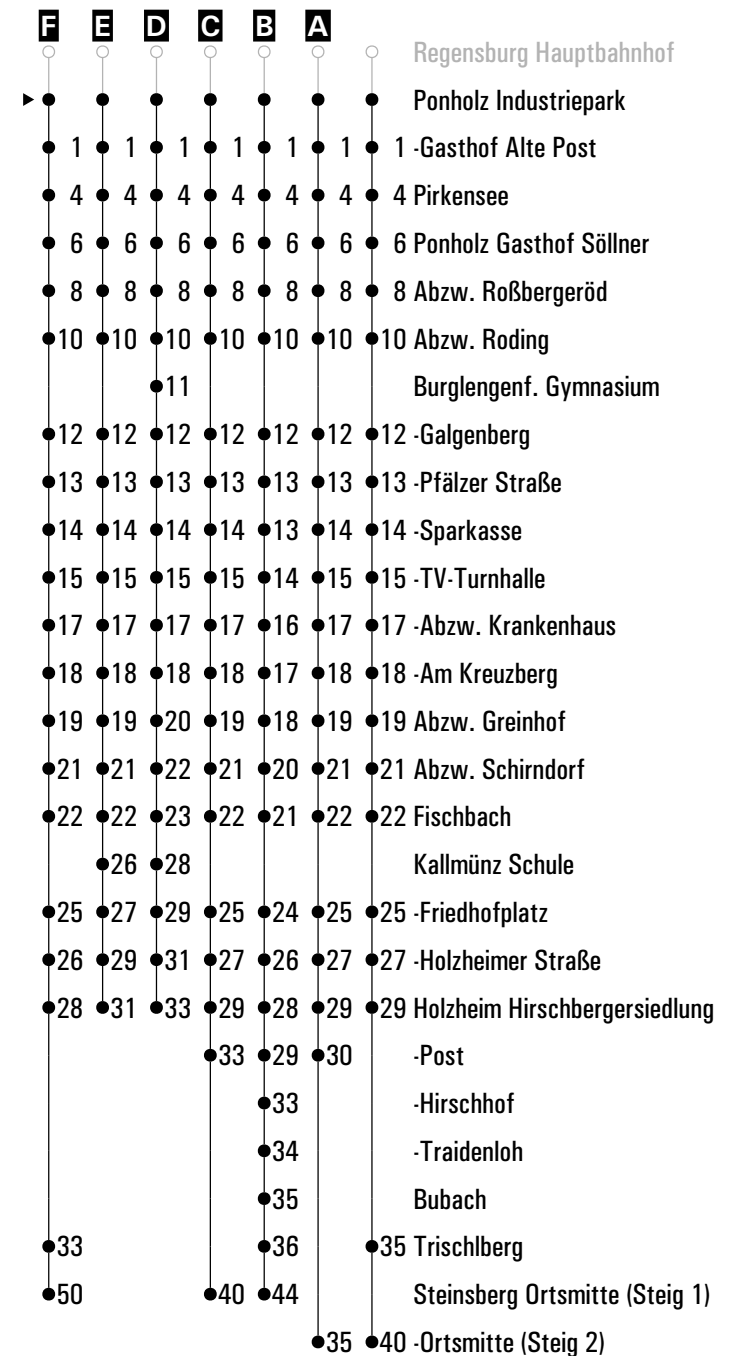
	Montag - Freitag					Samstag				
06										
07										
08										
09										
10	31 <sup>S</sup>									
11	46 <sup>D</sup>									
12										
13										
14	01 <sup>E</sup>					31 <sup>F</sup>				
15										
16	41 <sup>B</sup>									
17	51 <sup>C</sup>									
18										
19	01 <sup>A</sup>									
20										
21										
22										

Am 24. und 31.12. Verkehr wie an Samstagen falls diese Tage nicht auf einen Sonntag fallen.  
 Einschränkungen hierzu entnehmen Sie bitte der Tagespresse oder unter [www.rvv.de](http://www.rvv.de)

Gültig ab 15.12.2024

**A - F** = Fahrwege      **S** = nur an Schultagen

Fahrwege mit Fahrzeit in Minuten



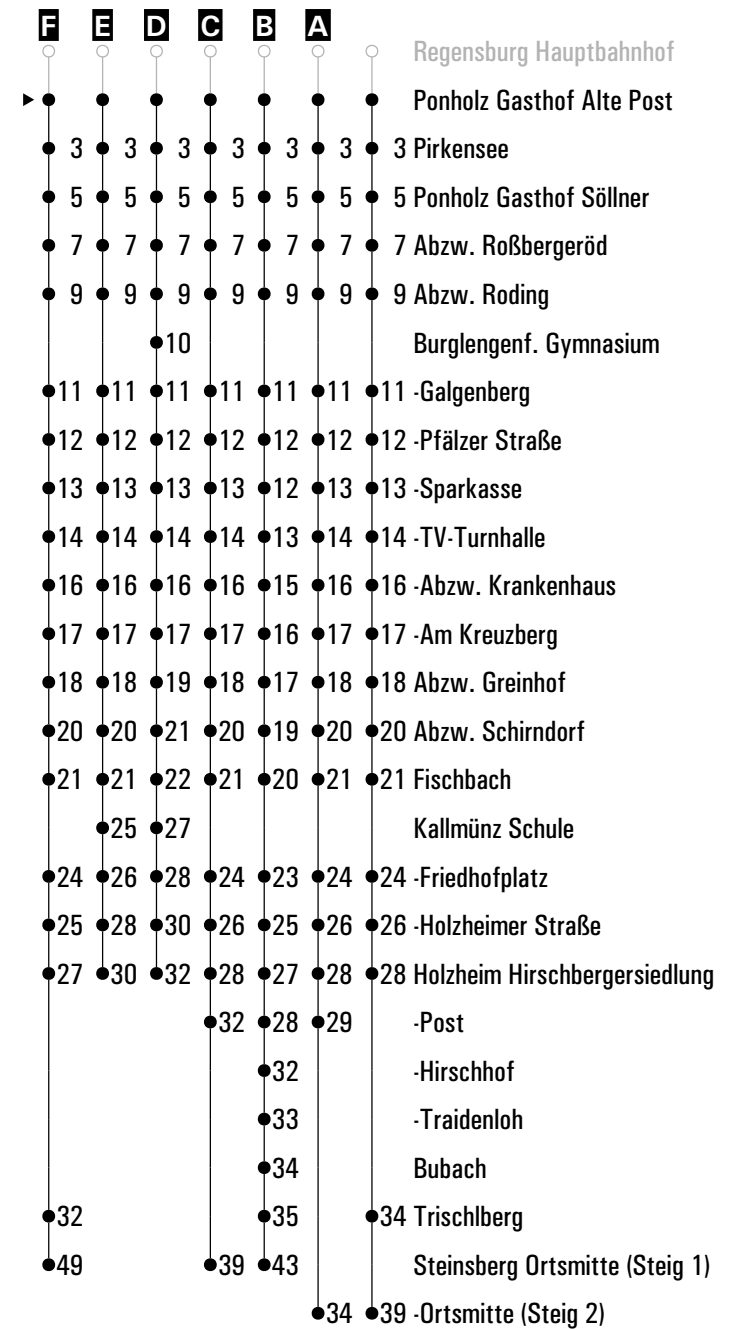
	Montag - Freitag					Samstag				
06										
07										
08										
09										
10	32 <sup>S</sup>									
11	47 <sup>D</sup>									
12										
13										
14	02 <sup>E</sup>					32 <sup>F</sup>				
15										
16	42 <sup>B</sup>									
17	52 <sup>C</sup>									
18										
19	02 <sup>A</sup>									
20										
21										
22										

Am 24. und 31.12. Verkehr wie an Samstagen falls diese Tage nicht auf einen Sonntag fallen.  
 Einschränkungen hierzu entnehmen Sie bitte der Tagespresse oder unter [www.rvv.de](http://www.rvv.de)

Gültig ab 15.12.2024

**A-F** = Fahrwege      **S** = nur an Schultagen

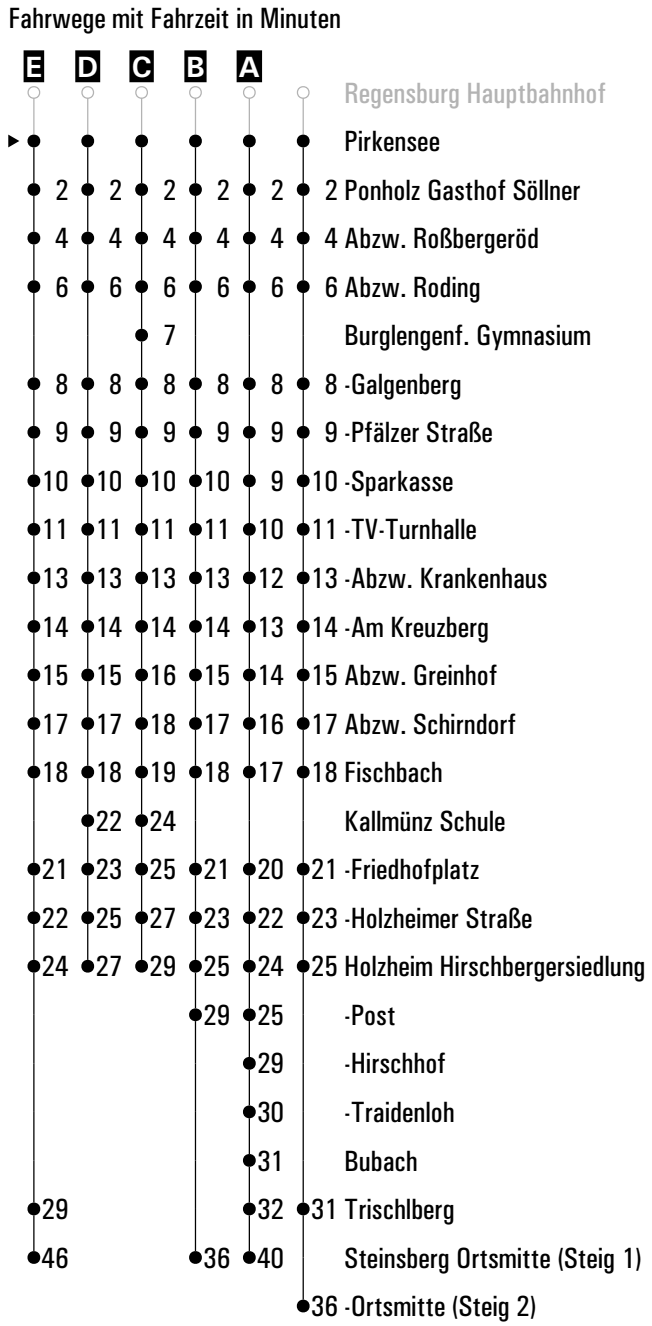
Fahrwege mit Fahrzeit in Minuten



	Montag - Freitag							Samstag						
06														
07														
08														
09														
10	35 <sup>S</sup>													
11	50 <sup>C</sup>													
12														
13														
14	05 <sup>D</sup>							35 <sup>E</sup>						
15														
16	45 <sup>A</sup>													
17	55 <sup>B</sup>													
18														
19														
20														
21														

Am 24. und 31.12. Verkehr wie an Samstagen falls diese Tage nicht auf einen Sonntag fallen. Gültig ab 15.12.2024  
 Einschränkungen hierzu entnehmen Sie bitte der Tagespresse oder unter [www.rvv.de](http://www.rvv.de)

**A-E** = Fahrwege      **S** = nur an Schultagen





	Montag - Freitag						Samstag					
06												
07												
08												
09												
10	37 <sup>S</sup>											
11	52 <sup>D</sup>											
12												
13												
14	07 <sup>E</sup>						37 <sup>F</sup>					
15												
16	47 <sup>B</sup>											
17	57 <sup>C</sup>											
18												
19	07 <sup>A</sup>											
20												
21												
22												

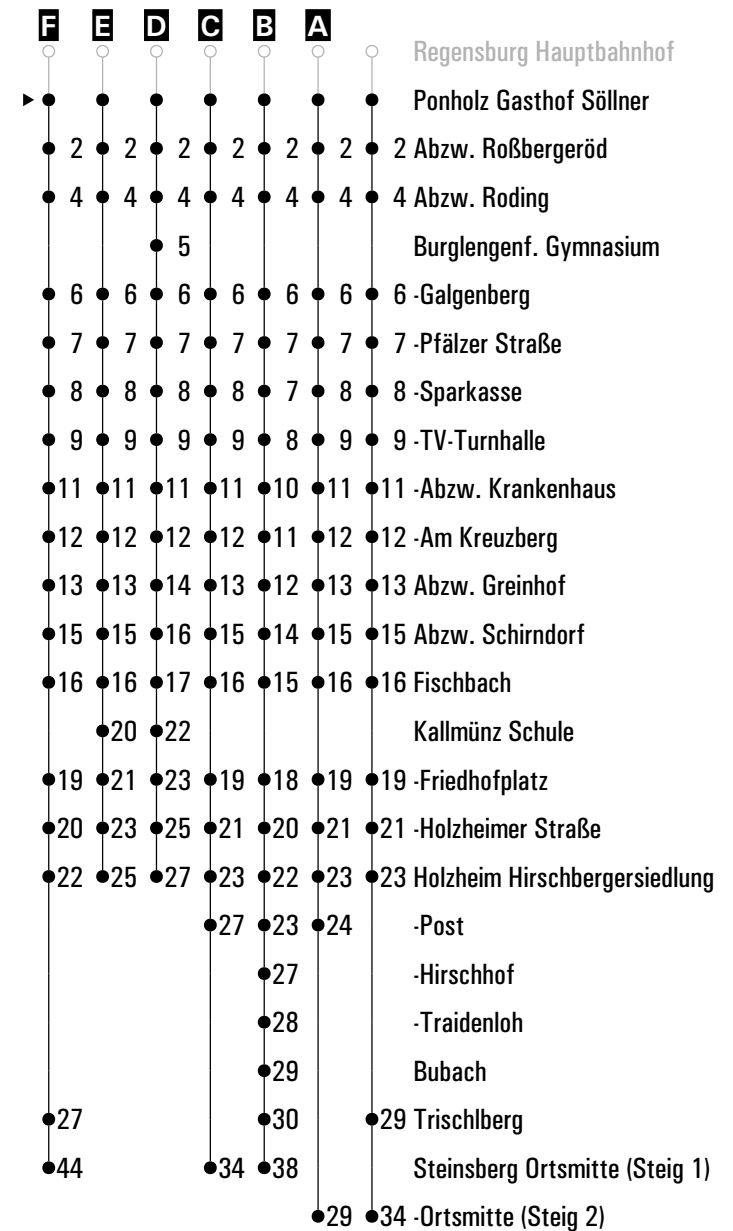
Am 24. und 31.12. Verkehr wie an Samstagen falls diese Tage nicht auf einen Sonntag fallen.  
 Einschränkungen hierzu entnehmen Sie bitte der Tagespresse oder unter [www.rvv.de](http://www.rvv.de)

Gültig ab 15.12.2024

**A - F** = Fahrwege

**S** = nur an Schultagen

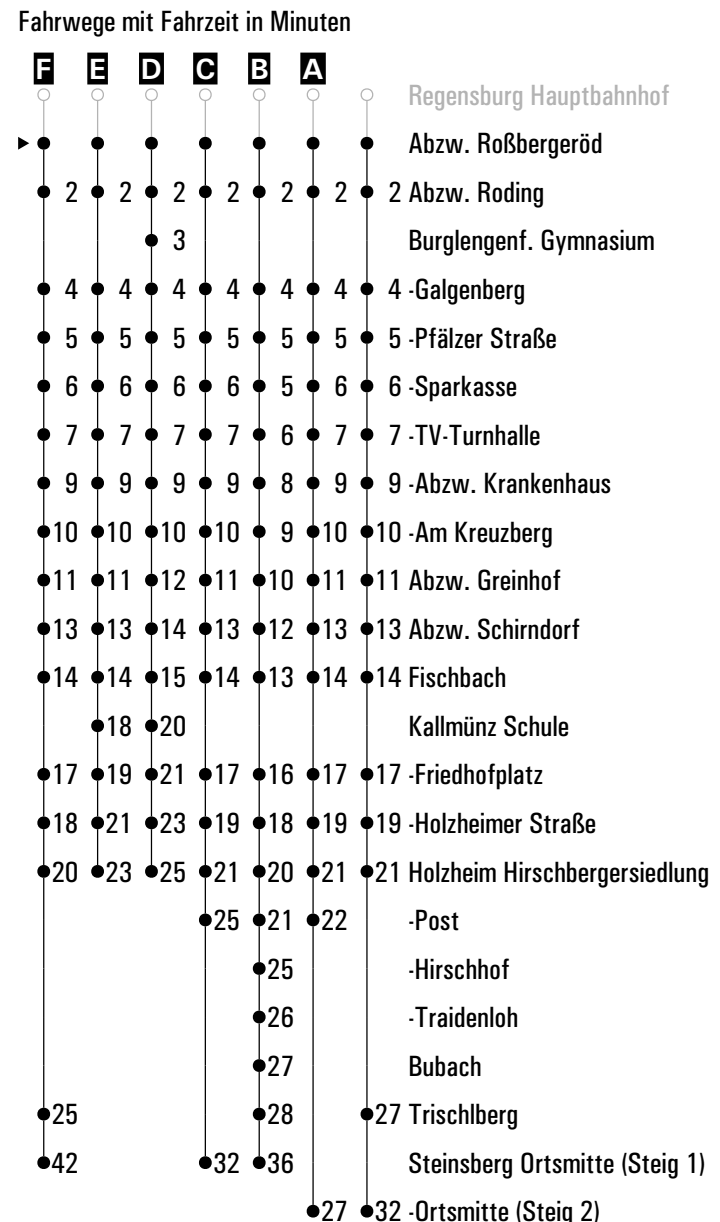
Fahrwege mit Fahrzeit in Minuten



	Montag - Freitag	Samstag
06		
07		
08		
09		
10	39 <sup>S</sup>	
11	54 <sup>D</sup>	
12		
13		
14	09 <sup>E</sup>	39 <sup>F</sup>
15		
16	49 <sup>B</sup>	
17	59 <sup>G</sup>	
18		
19	09 <sup>A</sup>	
20		
21		
22		

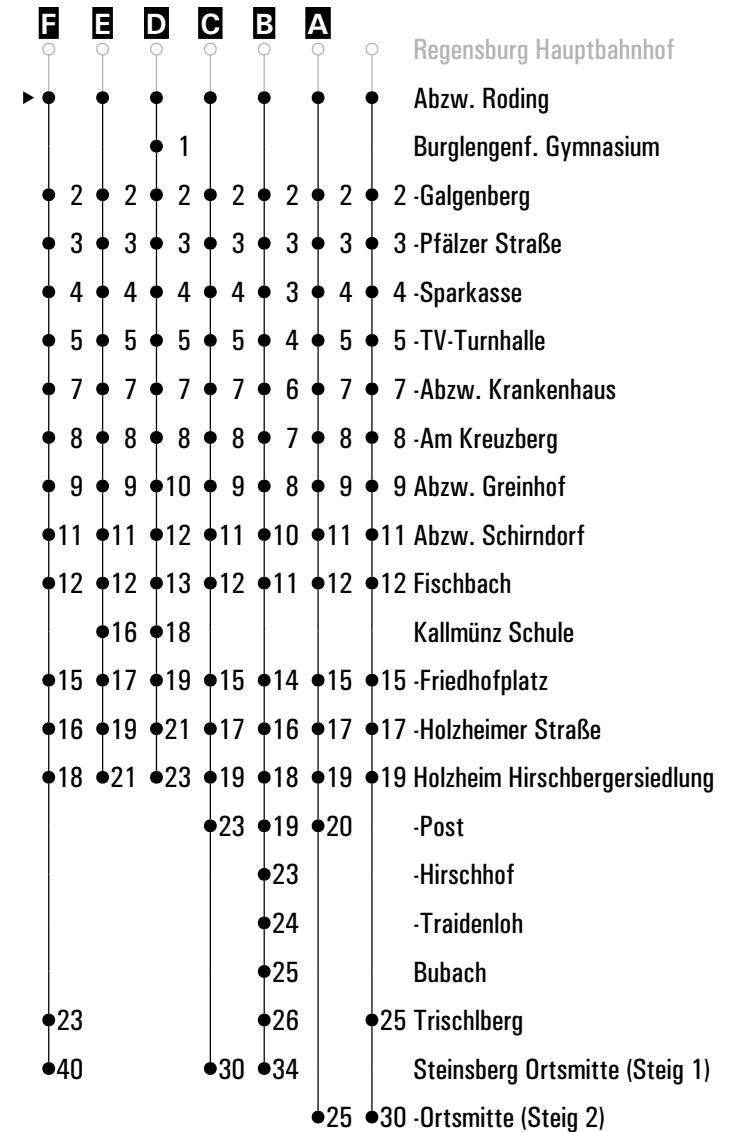
Am 24. und 31.12. Verkehr wie an Samstagen falls diese Tage nicht auf einen Sonntag fallen. Gültig ab 15.12.2024  
 Einschränkungen hierzu entnehmen Sie bitte der Tagespresse oder unter [www.rvv.de](http://www.rvv.de)

**A-F** = Fahrwege      **S** = nur an Schultagen



	Montag - Freitag					Samstag				
06										
07										
08										
09										
10	41 <sup>S</sup>									
11	56 <sup>D</sup>									
12										
13										
14	11 <sup>E</sup>					41 <sup>F</sup>				
15										
16	51 <sup>B</sup>									
17										
18	01 <sup>C</sup>									
19	11 <sup>A</sup>									
20										
21										
22										

Fahrwege mit Fahrzeit in Minuten



Am 24. und 31.12. Verkehr wie an Samstagen falls diese Tage nicht auf einen Sonntag fallen. Gültig ab 15.12.2024  
 Einschränkungen hierzu entnehmen Sie bitte der Tagespresse oder unter [www.rvv.de](http://www.rvv.de)

**A-F** = Fahrwege      **S** = nur an Schultagen

Montag - Freitag	
11	
12	
13	07 <sup>fs</sup>
14	
15	33 <sup>AT</sup> sMD
16	
17	

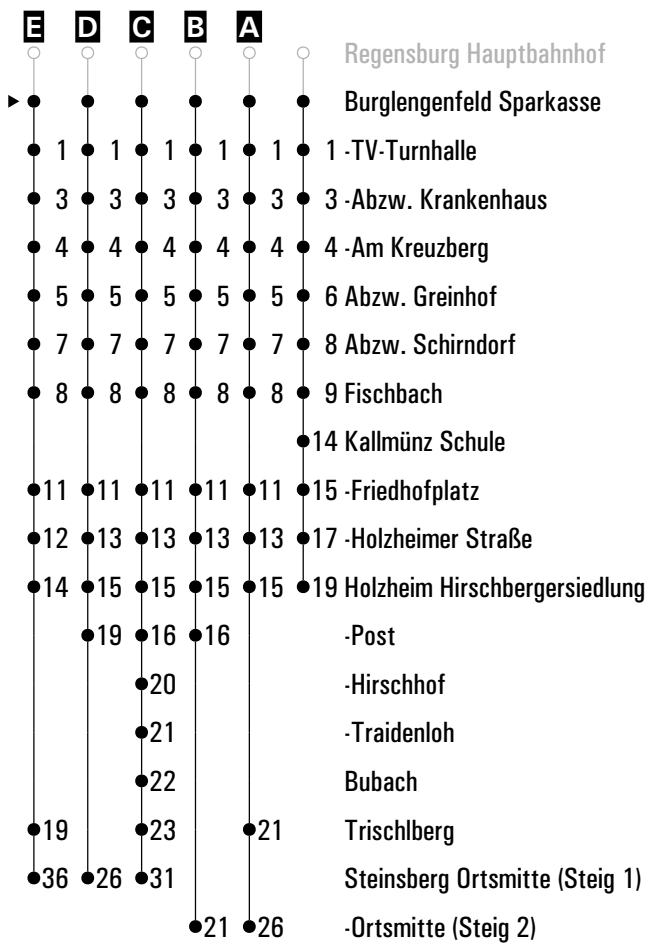
Am 24. und 31.12. Verkehr wie an Samstagen falls diese Tage nicht auf einen Sonntag fallen. Einschränkungen hierzu entnehmen Gültig ab 15.12.2024  
Sie bitte der Tagespresse oder unter [www.rvv.de](http://www.rvv.de)

- A** = fährt A
- T** = Tarifhinweis: Für Fahrgäste mit Zustieg in Burglengenfeld und Ziel Kallmünz gilt bei diesen Fahrten die Zone 4 (Holzheim) als nicht durchfahren.
- fs** = an Schultagen; am letzten Schultag vor den Weihnachts-, Oster- und Pfingstferien sowie am ersten Schultag nach den Sommerferien um 1:35 Std., am letzten Schultag vor den Sommerferien um 2:35 Std. früher
- sMD** = nur montags bis donnerstags an Schultagen

- A**
- Burglengenf. Gymnasium
- 4
- 2 -Abzw. Krankenhaus
- 3 -Am Kreuzberg
- 4 Abzw. Greinhof
- 5 Abzw. Schirndorf
- 8 Kallmünz Schule
- 10 -Holzheimer Straße
- 17 Holzheim Hirschbergersiedlung
- 18 Kallmünz Holzheimer Straße
- 19 -Schule
- 20 -Friedhofplatz
- 13 Holzheim Hirschbergersiedlung
- 14 -Dorfplatz
- 15 -Post
- 18 -Hirschhof
- 23 -Traidenloh
- 25 Bubach
- 26 Trischlberg
- 27 Holzheim Irnhüll
- 28 Abzw. Unterbrunn
- 28 Dornau
- 29 Abzw. Brunoder
- 29 Holzheim Widlthal
- 32 Wolfsegg Ortsmitte
- 33 Sillen
- 34 Stetten Kieferstraße
- 35 -Wolfsegger Str.
- 36 Wall Gem. Wolfsegg
- 38 Hohenwarth bei Wolfsegg
- 43 Abzw. Kaulhausen
- 48 Steinsberg Ortsmitte

	Montag - Freitag						Samstag					
06												
07												
08												
09												
10	45 <sup>A</sup> <sub>S</sub>											
11												
12	00											
13												
14	15						45 <sup>E</sup>					
15												
16	54 <sup>C</sup>											
17												
18	05 <sup>D</sup>											
19	15 <sup>B</sup>											
20												
21												
22												

Fahrwege mit Fahrzeit in Minuten

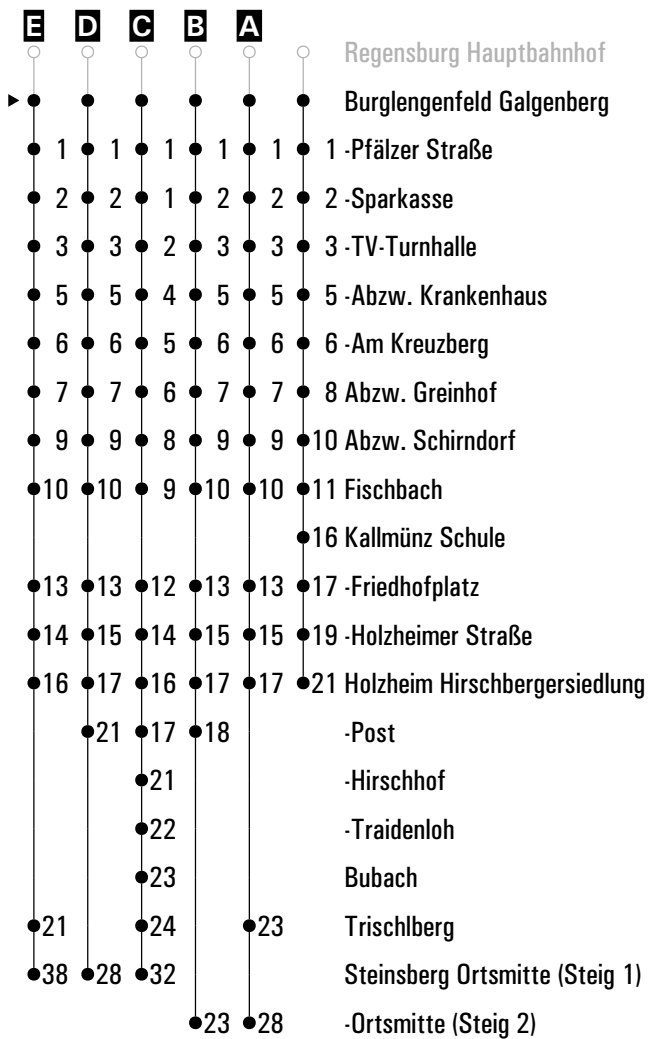


Am 24. und 31.12. Verkehr wie an Samstagen falls diese Tage nicht auf einen Sonntag fallen. Gültig ab 15.12.2024  
Einschränkungen hierzu entnehmen Sie bitte der Tagespresse oder unter [www.rvv.de](http://www.rvv.de)

**A - E** = Fahrwege      **S** = nur an Schultagen

	Montag - Freitag						Samstag					
06												
07												
08												
09												
10	43 <sup>A</sup> <sub>s</sub>											
11	58											
12												
13												
14	13						43 <sup>E</sup>					
15												
16	53 <sup>C</sup>											
17												
18	03 <sup>D</sup>											
19	13 <sup>B</sup>											
20												
21												
22												

Fahrwege mit Fahrzeit in Minuten

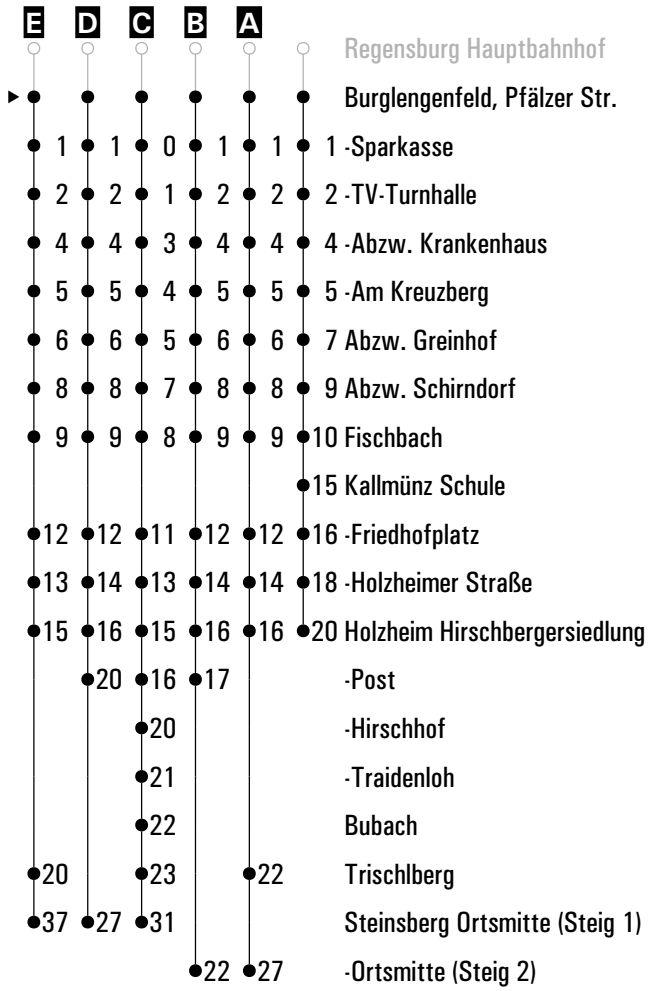


Am 24. und 31.12. Verkehr wie an Samstagen falls diese Tage nicht auf einen Sonntag fallen. Gültig ab 15.12.2024  
 Einschränkungen hierzu entnehmen Sie bitte der Tagespresse oder unter [www.rvv.de](http://www.rvv.de)

**A-E** = Fahrwege      **s** = nur an Schultagen

	Montag - Freitag						Samstag					
06												
07												
08												
09												
10	44 <sup>A</sup> <sub>s</sub>											
11	59											
12												
13												
14	14						44 <sup>E</sup>					
15												
16	54 <sup>C</sup>											
17												
18	04 <sup>D</sup>											
19	14 <sup>B</sup>											
20												
21												
22												

Fahrwege mit Fahrzeit in Minuten

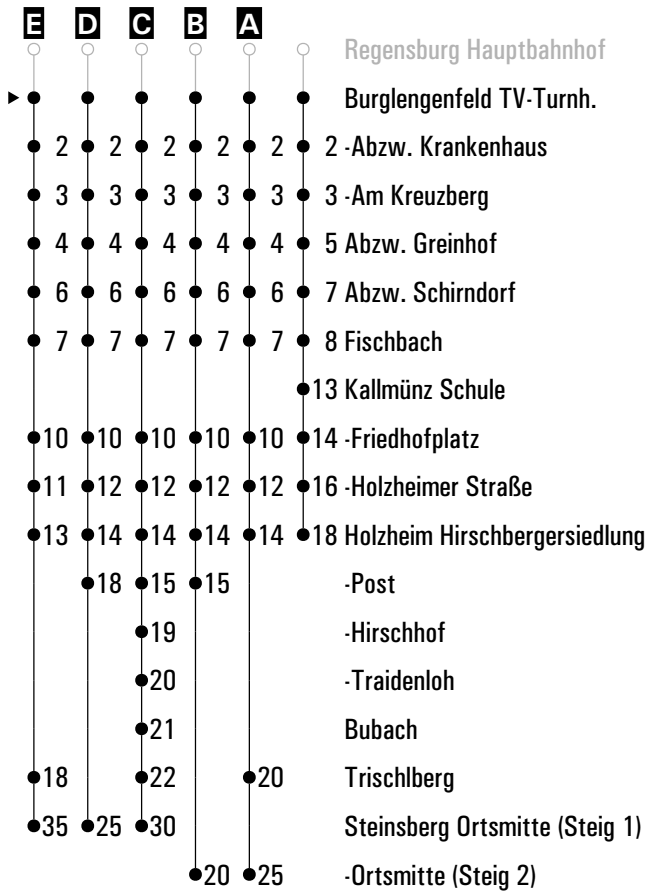


Am 24. und 31.12. Verkehr wie an Samstagen falls diese Tage nicht auf einen Sonntag fallen. Gültig ab 15.12.2024  
Einschränkungen hierzu entnehmen Sie bitte der Tagespresse oder unter [www.rvv.de](http://www.rvv.de)

**A - E** = Fahrwege      **s** = nur an Schultagen

	Montag - Freitag						Samstag					
06												
07												
08												
09												
10	46 <sup>A</sup> <sub>S</sub>											
11												
12	01											
13												
14	16						46 <sup>E</sup>					
15												
16	55 <sup>C</sup>											
17												
18	06 <sup>D</sup>											
19	16 <sup>B</sup>											
20												
21												
22												

Fahrwege mit Fahrzeit in Minuten



Am 24. und 31.12. Verkehr wie an Samstagen falls diese Tage nicht auf einen Sonntag fallen. Gültig ab 15.12.2024  
 Einschränkungen hierzu entnehmen Sie bitte der Tagespresse oder unter [www.rvv.de](http://www.rvv.de)

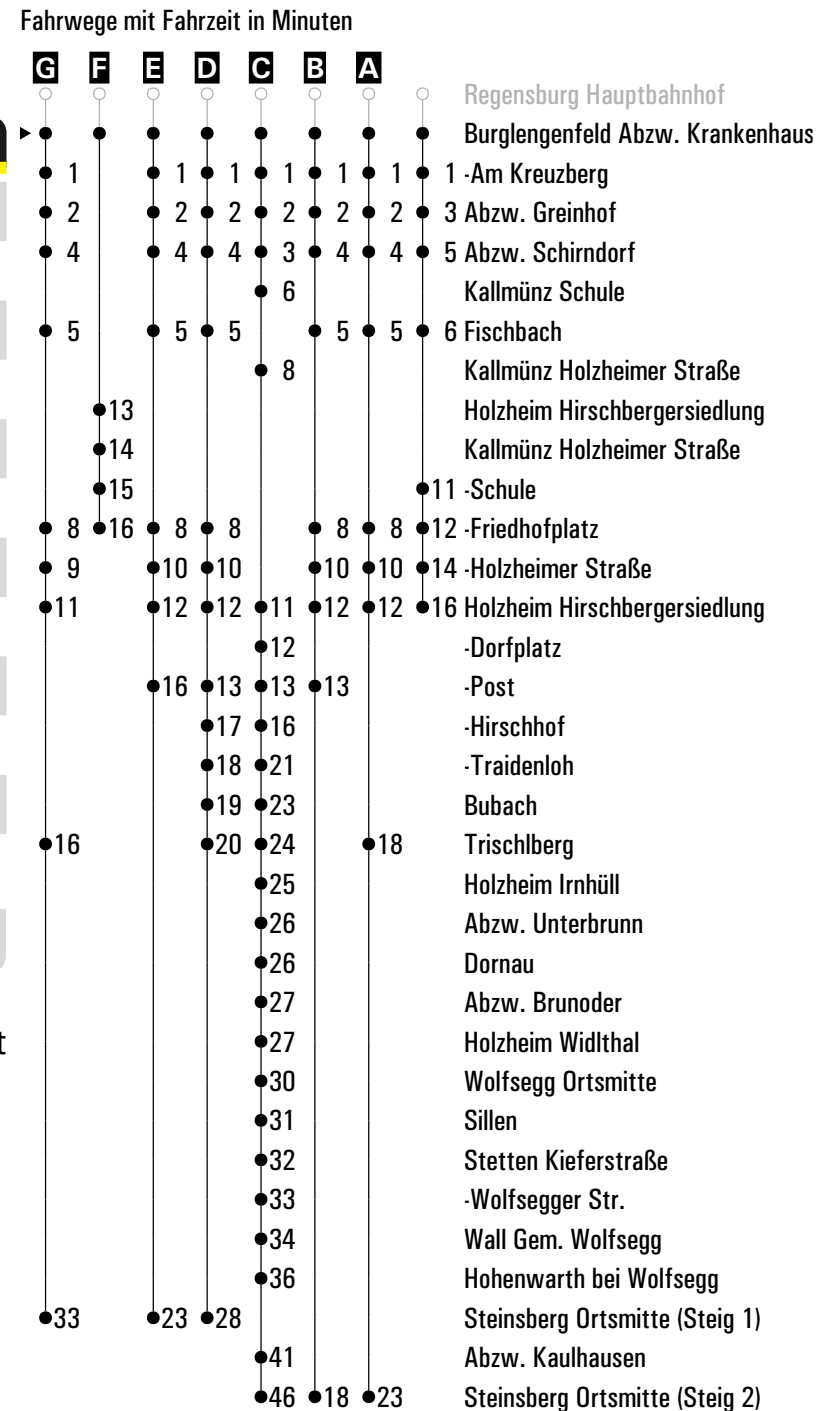
**A - E** = Fahrwege      **S** = nur an Schultagen



	Montag - Freitag	Samstag
09		
10	48 <sup>A</sup> <sub>S</sub>	
11		
12	03	
13	09 <sup>C</sup> <sub>fS</sub>	
14	18	48 <sup>G</sup>
15	37 <sup>FT</sup> <sub>sMD</sub>	
16	57 <sup>D</sup>	
17		
18	08 <sup>E</sup>	
19	18 <sup>B</sup>	
20		

Am 24. und 31.12. Verkehr wie an Samstagen falls diese Tage nicht auf einen Sonntag fallen. Gültig ab 15.12.2024  
 Einschränkungen hierzu entnehmen Sie bitte der Tagespresse oder unter [www.rvv.de](http://www.rvv.de)

- A - G** = Fahrwege
- T** = Tarifhinweis: Für Fahrgäste mit Zustieg in Burglengenfeld und Ziel Kallmünz gilt bei diesen Fahrten die Zone 4 (Holzheim) als nicht durchfahren.
- fS** = an Schultagen; am letzten Schultag vor den Weihnachts-, Oster- und Pfingstferien sowie am ersten Schultag nach den Sommerferien um 1:35 Std., am letzten Schultag vor den Sommerferien um 2:35 Std. früher
- s** = nur an Schultagen
- sMD** = nur montags bis donnerstags an Schultagen



	Montag - Freitag					Samstag				
08										
09										
10	49 <sup>A</sup> <sub>s</sub>									
11										
12	04									
13	10 <sup>C</sup> <sub>fs</sub>									
14	19					49 <sup>E</sup>				
15										
16	58 <sup>D</sup>									
17										
18	09 <sup>E</sup>									
19	19 <sup>B</sup>									
20										
21										

Am 24. und 31.12. Verkehr wie an Samstagen falls diese Tage nicht auf einen Sonntag fallen.  
 Einschränkungen hierzu entnehmen Sie bitte der Tagespresse oder unter [www.rvv.de](http://www.rvv.de)

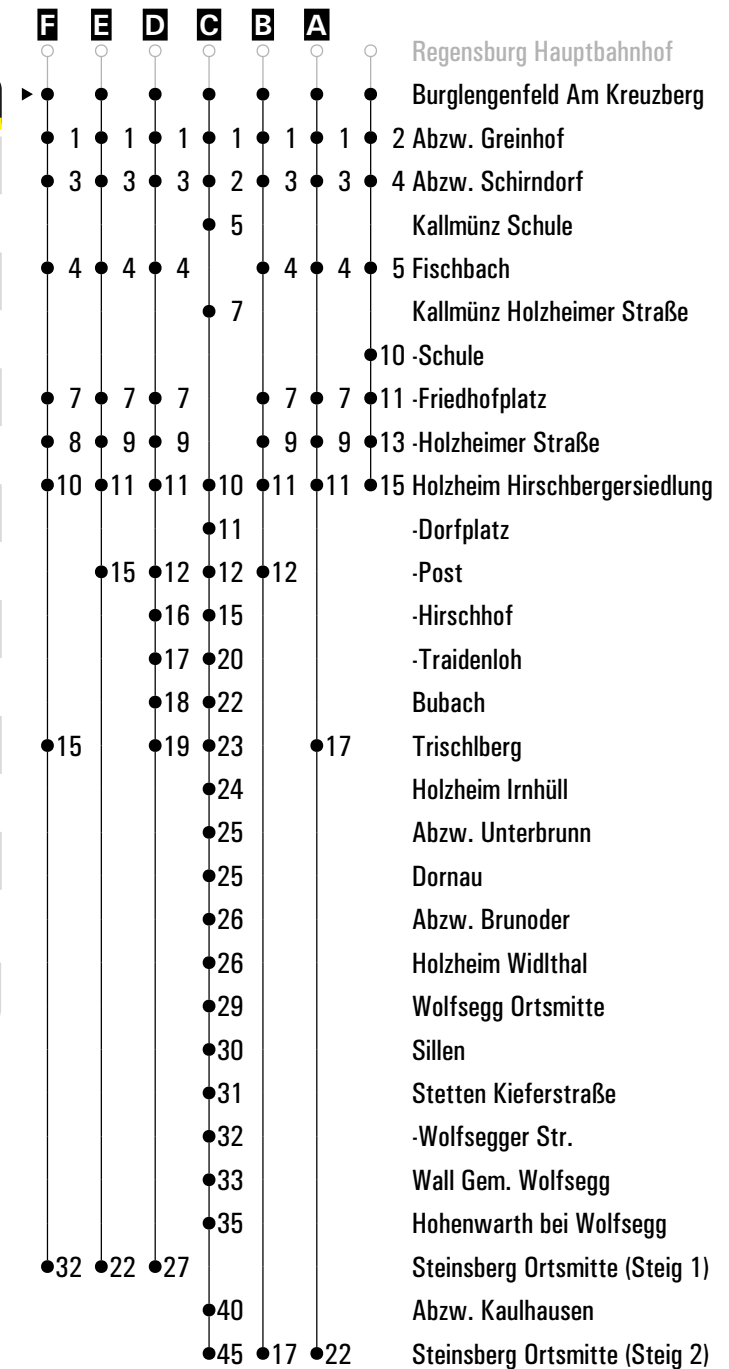
Gültig ab 15.12.2024

**A - F** = Fahrwege

**fs** = an Schultagen; am letzten Schultag vor den Weihnachts-, Oster- und Pfingstferien  
 sowie am ersten Schultag nach den Sommerferien um 1:35 Std., am letzten Schultag  
 vor den Sommerferien um 2:35 Std. früher

**s** = nur an Schultagen

Fahrwege mit Fahrzeit in Minuten



	Montag - Freitag					Samstag				
08										
09										
10	50 <sup>A</sup> <sub>s</sub>									
11										
12	06									
13	11 <sup>C</sup> <sub>fS</sub>									
14	20					50 <sup>E</sup>				
15										
16	59 <sup>D</sup>									
17										
18	10 <sup>E</sup>									
19	20 <sup>B</sup>									
20										
21										

Am 24. und 31.12. Verkehr wie an Samstagen falls diese Tage nicht auf einen Sonntag fallen.  
 Einschränkungen hierzu entnehmen Sie bitte der Tagespresse oder unter [www.rvv.de](http://www.rvv.de)

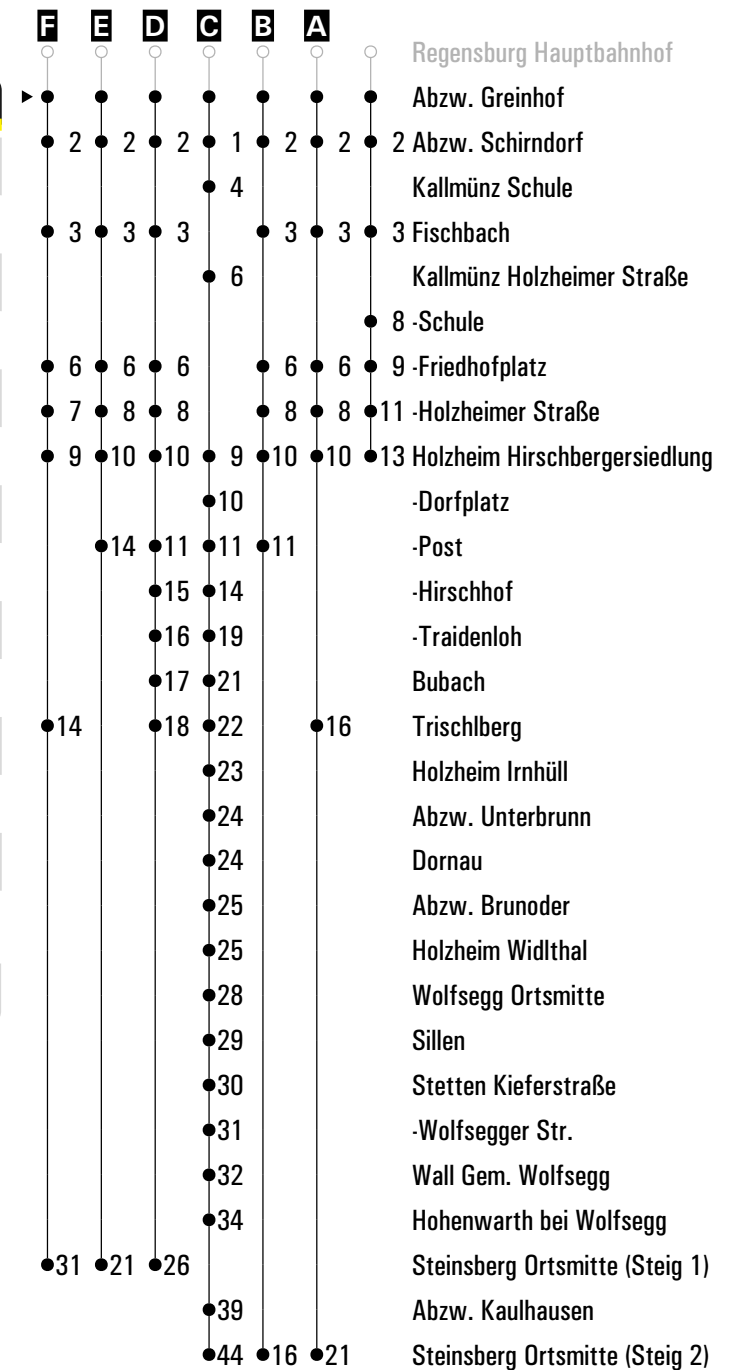
Gültig ab 15.12.2024

**A - F** = Fahrwege

**fS** = an Schultagen; am letzten Schultag vor den Weihnachts-, Oster- und Pfingstferien  
 sowie am ersten Schultag nach den Sommerferien um 1:35 Std., am letzten Schultag  
 vor den Sommerferien um 2:35 Std. früher

**s** = nur an Schultagen

Fahrwege mit Fahrzeit in Minuten



	Montag - Freitag	Samstag
08		
09		
10	52 <sup>A</sup> <sub>s</sub>	
11		
12	08	
13	12 <sup>C</sup> <sub>fs</sub>	
14	22	52 <sup>E</sup>
15		
16		
17	01 <sup>D</sup>	
18	12 <sup>E</sup>	
19	22 <sup>B</sup>	
20		
21		

Am 24. und 31.12. Verkehr wie an Samstagen falls diese Tage nicht auf einen Sonntag fallen.  
 Einschränkungen hierzu entnehmen Sie bitte der Tagespresse oder unter [www.rvv.de](http://www.rvv.de)

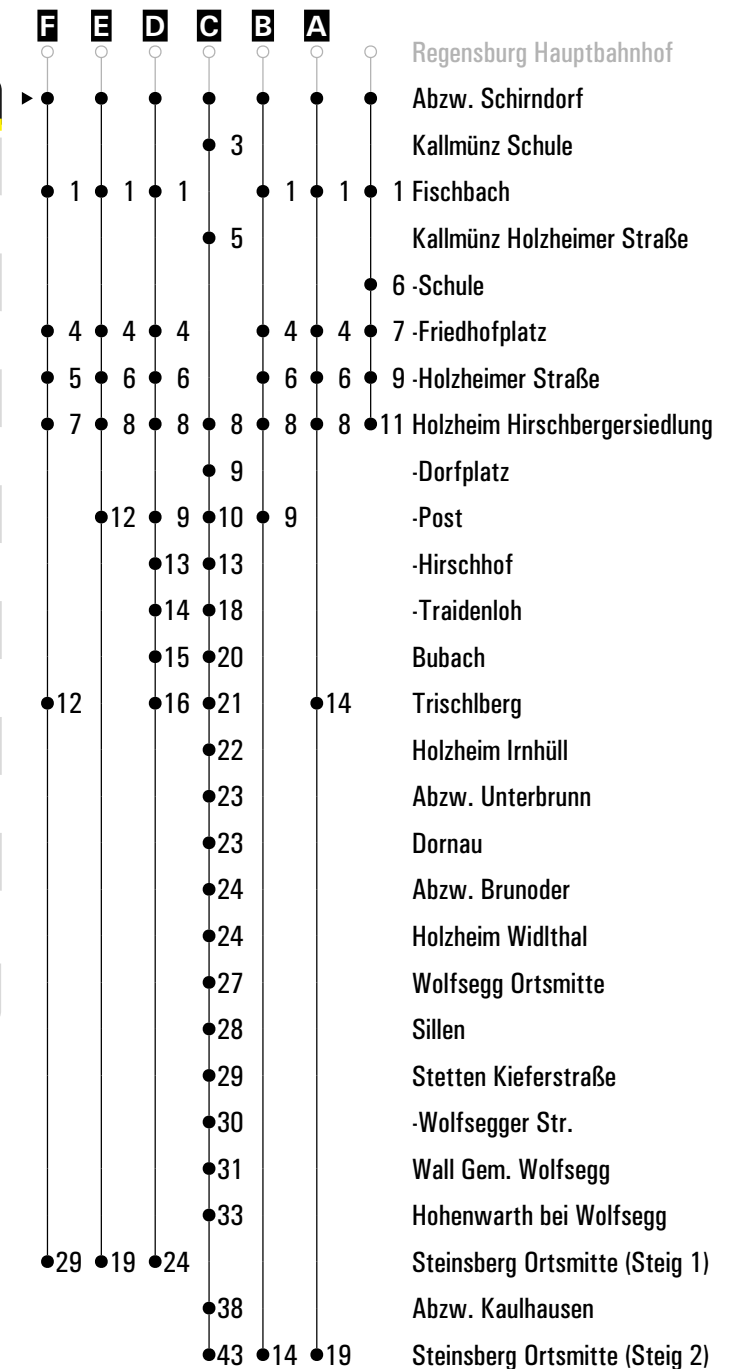
Gültig ab 15.12.2024

**A - F** = Fahrwege

**fs** = an Schultagen; am letzten Schultag vor den Weihnachts-, Oster- und Pfingstferien  
 sowie am ersten Schultag nach den Sommerferien um 1:35 Std., am letzten Schultag  
 vor den Sommerferien um 2:35 Std. früher

**s** = nur an Schultagen

Fahrwege mit Fahrzeit in Minuten





**Montag - Freitag**

10																				
11																				
12	15 <sup>A</sup>																			
13	05 <sup>B</sup>		15 <sup>fS</sup>																	
14																				
15																				

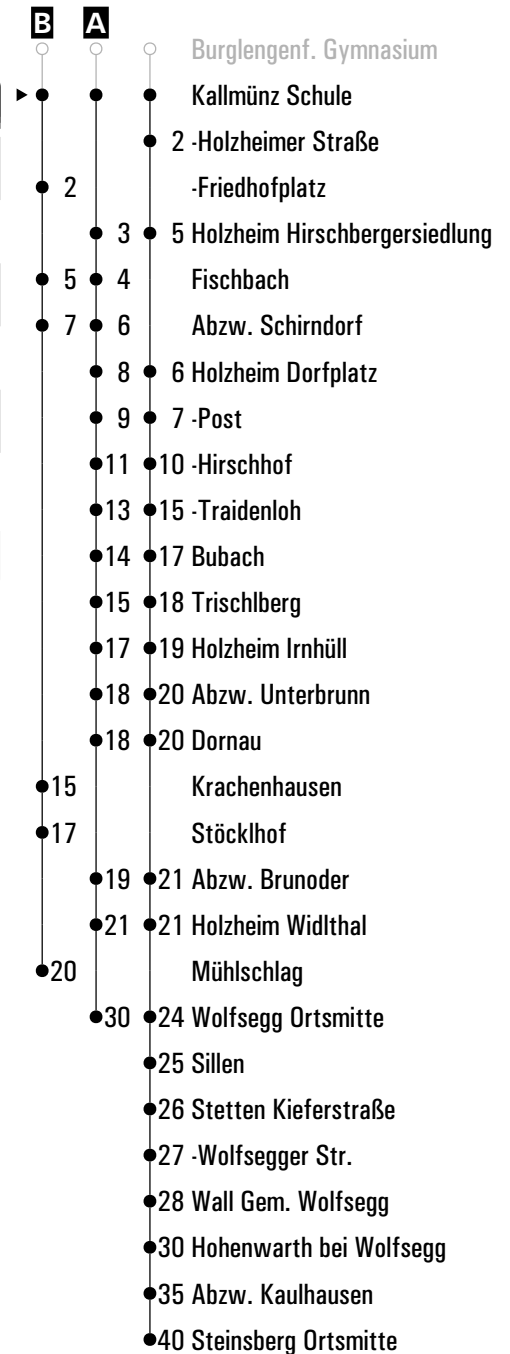
Am 24. und 31.12. Verkehr wie an Samstagen falls diese Tage nicht auf einen Sonntag fallen. Einschränkungen hierzu entnehmen Sie bitte der Tagespresse oder unter [www.rvv.de](http://www.rvv.de) Gültig ab 15.12.2024

**A - B** = Fahrwege

**fS** = an Schultagen; am letzten Schultag vor den Weihnachts-, Oster- und Pfingstferien sowie am ersten Schultag nach den Sommerferien um 1:35 Std., am letzten Schultag vor den Sommerferien um 2:35 Std. früher

**s** = nur an Schultagen

Fahrwege mit Fahrzeit in Minuten





**Montag - Freitag**

08  
09  
10  
11  
12  
13  
14  
15  
16  
17  
18  
19

14  
27  
52<sup>A</sup><sub>sMD</sub>

Fahrwege mit Fahrzeit in Minuten

- Regensburg Hauptbahnhof
- ▶ ● Kallmünz Schule
- 1 -Friedhofplatz
- 3 -Holzheimer Straße
- 5 Holzheim Hirschbergersiedlung

Am 24. und 31.12. Verkehr wie an Samstagen falls diese Tage nicht auf einen Sonntag fallen. Einschränkungen hierzu entnehmen Sie bitte der Tagespresse oder unter [www.rvv.de](http://www.rvv.de) Gültig ab 15.12.2024

**A** = bis Kallmünz Friedhofplatz

**sMD** = nur montags bis donnerstags an Schultagen

Haltestelle	Montag - Freitag							Samstag
	<b>s</b>		<b>fS</b>					
Fischbach	② 10:53	② 12:09	① 13:10	② 14:23	② 17:02	② 18:13	② 19:23	② 14:53
Kallmünz Schule		12:14		14:27				
Kallmünz Friedhofplatz	10:56	12:15		14:28	17:05	18:16	19:26	14:56
Kallmünz Holzheimer Straße	10:58	12:17		14:30	17:07	18:18	19:28	14:57
Holzheim Hirschbergersiedlung	11:00	12:19		14:32	17:09	18:20	19:30	14:59
Abzw. Schirndorf			13:12					
Holzheim Post					17:10	18:24	19:31	
Hirschhof					17:14			
Traideloh					17:15			
Bubach					17:16			
Trischlberg	11:06				17:17			15:04
Krachenhausen			13:20					
Stöcklhof			13:22					
Mühlschlag			13:25					
Steinsberg Ortsmitte					17:25	18:31		15:21
Steinsberg Ortsmitte	11:11						19:36	

Am 24. und 31.12. Verkehr wie an Samstagen falls diese Tage nicht auf einen Sonntag fallen. Einschränkungen hierzu entnehmen Sie bitte der Tagespresse oder unter [www.rvv.de](http://www.rvv.de) Gültig ab 15. Dezember 2024

**fS** = an Schultagen; am letzten Schultag vor den Weihnachts-, Oster- und Pfingstferien sowie am ersten Schultag nach den Sommerferien um 1:35 Std., am letzten Schultag vor den Sommerferien um 2:35 Std. früher

**s** = nur an Schultagen

① = Abfahrt an Steig 1

② = Abfahrt an Steig 2

Haltestelle	Montag - Freitag							Samstag
	<b>s</b>		<b>fS</b>					
Fischbach	② 10:53	② 12:09	① 13:10	② 14:23	② 17:02	② 18:13	② 19:23	② 14:53
Kallmünz Schule		12:14		14:27				
Kallmünz Friedhofplatz	10:56	12:15		14:28	17:05	18:16	19:26	14:56
Kallmünz Holzheimer Straße	10:58	12:17		14:30	17:07	18:18	19:28	14:57
Holzheim Hirschbergersiedlung	11:00	12:19		14:32	17:09	18:20	19:30	14:59
Abzw. Schirndorf			13:12					
Holzheim Post					17:10	18:24	19:31	
Hirschhof					17:14			
Traideloh					17:15			
Bubach					17:16			
Trischlberg	11:06				17:17			15:04
Krachenhausen			13:20					
Stöcklhof			13:22					
Mühlschlag			13:25					
Steinsberg Ortsmitte					17:25	18:31		15:21
Steinsberg Ortsmitte	11:11						19:36	

Am 24. und 31.12. Verkehr wie an Samstagen falls diese Tage nicht auf einen Sonntag fallen. Einschränkungen hierzu entnehmen Sie bitte der Tagespresse oder unter [www.rvv.de](http://www.rvv.de) Gültig ab 15. Dezember 2024

**fS** = an Schultagen; am letzten Schultag vor den Weihnachts-, Oster- und Pfingstferien sowie am ersten Schultag nach den Sommerferien um 1:35 Std., am letzten Schultag vor den Sommerferien um 2:35 Std. früher

**s** = nur an Schultagen

① = Abfahrt an Steig 1

② = Abfahrt an Steig 2



	Montag - Freitag	Samstag
09		
10		
11	00 <b>A</b> 1	
12	18 <b>fS</b> 1	
13	20 <b>C</b> 1 <b>fS</b>	
14		59 <b>G</b> 1
15	50 <b>sMD</b>	
16		
17	09 <b>D</b> 1	
18	20 <b>E</b> 1	
19	30 <b>B</b> 1	
20		

Am 24. und 31.12. Verkehr wie an Samstagen falls diese Tage nicht auf einen Sonntag fallen.  
Einschränkungen hierzu entnehmen Sie bitte der Tagespresse oder unter [www.rvv.de](http://www.rvv.de)

Gültig ab 15.12.2024

**A - G** = Fahrwege

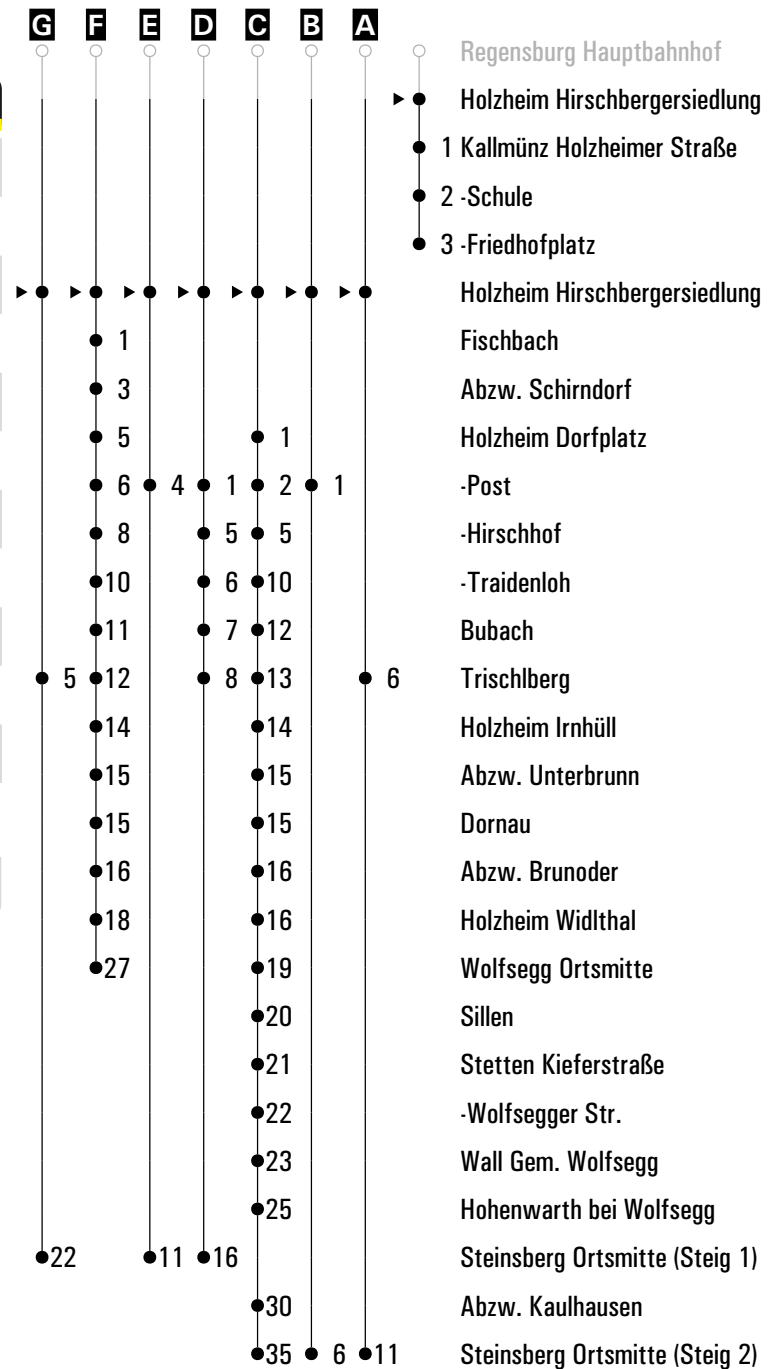
**1** = Abfahrt an Steig 1

**fS** = an Schultagen; am letzten Schultag vor den Weihnachts-, Oster- und Pfingstferien sowie am ersten Schultag nach den Sommerferien um 1:35 Std., am letzten Schultag vor den Sommerferien um 2:35 Std. früher

**s** = nur an Schultagen

**sMD** = nur montags bis donnerstags an Schultagen

Fahrwege mit Fahrzeit in Minuten



- Regensburg Hauptbahnhof
- ▶ ● Holzheim Hirschbergersiedlung
- 1 Kallmünz Holzheimer Straße
- 2 -Schule
- 3 -Friedhofplatz
- Holzheim Hirschbergersiedlung
- Fischbach
- Abzw. Schirndorf
- Holzheim Dorfplatz
- -Post
- -Hirschhof
- -Traidenloh
- Bubach
- Trischlberg
- Holzheim Irnhüll
- Abzw. Unterbrunn
- Dornau
- Abzw. Brunoder
- Holzheim Widlthal
- Wolfsegg Ortsmitte
- Sillen
- Stetten Kieferstraße
- -Wolfsegger Str.
- Wall Gem. Wolfsegg
- Hohenwarth bei Wolfsegg
- Steinsberg Ortsmitte (Steig 1)
- Abzw. Kaulhausen
- Steinsberg Ortsmitte (Steig 2)

	Montag - Freitag				Samstag			
09								
10								
11	00 <sup>s</sup>							
12	18 <sup>E</sup>							
13	20 <sup>B</sup> fS							
14					59 <sup>E</sup>			
15	50 <sup>G</sup> <sup>2</sup> sMD							
16								
17	09 <sup>C</sup>							
18	20 <sup>D</sup>							
19	30 <sup>A</sup>							
20								

Am 24. und 31.12. Verkehr wie an Samstagen falls diese Tage nicht auf einen Sonntag fallen.  
 Einschränkungen hierzu entnehmen Sie bitte der Tagespresse oder unter [www.rvv.de](http://www.rvv.de)

Gültig ab 15.12.2024


**A - G** = Fahrwege

**2** = Abfahrt an Steig 2

**fS** = an Schultagen; am letzten Schultag vor den Weihnachts-, Oster- und Pfingstferien sowie am ersten Schultag nach den Sommerferien um 1:35 Std., am letzten Schultag vor den Sommerferien um 2:35 Std. früher

**s** = nur an Schultagen

**sMD** = nur montags bis donnerstags an Schultagen





**Montag - Freitag**

12  
13  
14  
15  
16  
17  
18

51 **sMD**

Fahrwege mit Fahrzeit in Minuten

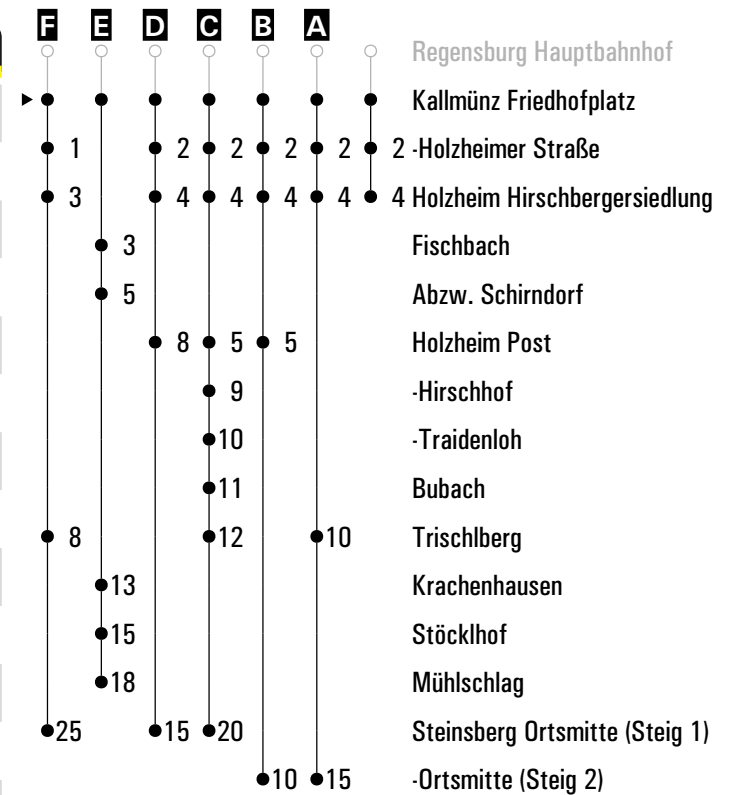
- Burglengenf. Gymnasium
- ▶ ● Kallmünz Holzheimer Straße
- 1 -Schule
- 2 -Friedhofplatz

Am 24. und 31.12. Verkehr wie an Samstagen falls diese Tage nicht auf einen Sonntag fallen. Einschränkungen hierzu entnehmen Sie bitte der Tagespresse oder unter [www.rvv.de](http://www.rvv.de) Gültig ab 15.12.2024

**sMD** = nur montags bis donnerstags an Schultagen

	Montag - Freitag					Samstag				
08										
09										
10	56 <sup>A</sup> <sub>s</sub>									
11										
12	15									
13	07 <sup>E</sup> <sub>fS</sub>									
14	28					56 <sup>F</sup>				
15										
16										
17	05 <sup>C</sup>									
18	16 <sup>D</sup>									
19	26 <sup>B</sup>									
20										
21										

Fahrwege mit Fahrzeit in Minuten



Am 24. und 31.12. Verkehr wie an Samstagen falls diese Tage nicht auf einen Sonntag fallen.  
 Einschränkungen hierzu entnehmen Sie bitte der Tagespresse oder unter [www.rvv.de](http://www.rvv.de)

Gültig ab 15.12.2024

**A - F** = Fahrwege

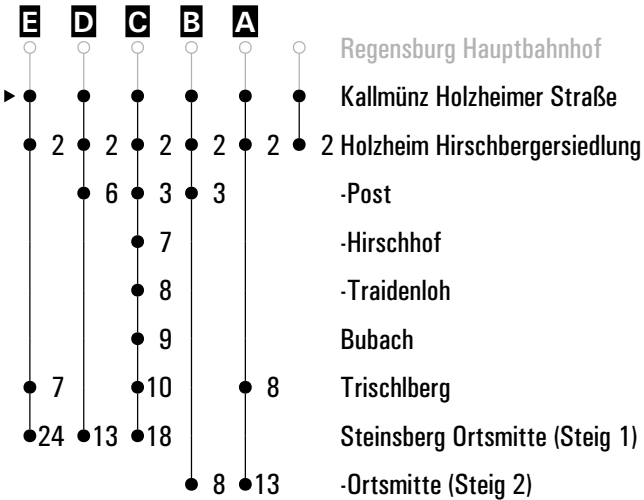
**fS** = an Schultagen; am letzten Schultag vor den Weihnachts-, Oster- und Pfingstferien  
 sowie am ersten Schultag nach den Sommerferien um 1:35 Std., am letzten Schultag  
 vor den Sommerferien um 2:35 Std. früher

**s** = nur an Schultagen



	Montag - Freitag						Samstag					
06												
07												
08												
09												
10	58 <sup>A</sup> <sub>S</sub>											
11												
12	17											
13												
14	30						57 <sup>E</sup>					
15												
16												
17	07 <sup>C</sup>											
18	18 <sup>D</sup>											
19	28 <sup>B</sup>											
20												
21												
22												

Fahrwege mit Fahrzeit in Minuten



Am 24. und 31.12. Verkehr wie an Samstagen falls diese Tage nicht auf einen Sonntag fallen.  
 Einschränkungen hierzu entnehmen Sie bitte der Tagespresse oder unter [www.rvv.de](http://www.rvv.de)

Gültig ab 15.12.2024

**A - E** = Fahrwege      **S** = nur an Schultagen



**Montag - Freitag**

10																				
11																				
12																				
13	10 <sup>fs</sup>																			
14																				
15																				

Fahrwege mit Fahrzeit in Minuten

- Kallmünz Schule
- ▶ ● Fischbach
- 2 Abzw. Schirndorf
- 10 Krachenhausen
- 12 Stöcklhof
- 15 Mühlschlag

Am 24. und 31.12. Verkehr wie an Samstagen falls diese Tage nicht auf einen Sonntag fallen. Einschränkungen hierzu entnehmen Sie bitte der Tagespresse oder unter [www.rvv.de](http://www.rvv.de) Gültig ab 15.12.2024

**fs** = an Schultagen; am letzten Schultag vor den Weihnachts-, Oster- und Pfingstferien sowie am ersten Schultag nach den Sommerferien um 1:35 Std., am letzten Schultag vor den Sommerferien um 2:35 Std. früher



**Montag - Freitag**

10  
 11  
 12  
 13  
 14  
 15

12<sup>fs</sup>

Fahrwege mit Fahrzeit in Minuten



Am 24. und 31.12. Verkehr wie an Samstagen falls diese Tage nicht auf einen Sonntag fallen. Einschränkungen hierzu entnehmen Sie bitte der Tagespresse oder unter [www.rvv.de](http://www.rvv.de) Gültig ab 15.12.2024

**fs** = an Schultagen; am letzten Schultag vor den Weihnachts-, Oster- und Pfingstferien sowie am ersten Schultag nach den Sommerferien um 1:35 Std., am letzten Schultag vor den Sommerferien um 2:35 Std. früher













	Montag - Freitag							Samstag						
08														
09														
10														
11	06 <sup>s</sup>													
12														
13	33 <sup>A</sup> fS													
14														
15								04 <sup>B</sup>						
16														
17														



Am 24. und 31.12. Verkehr wie an Samstagen falls diese Tage nicht auf einen Sonntag fallen. Einschränkungen hierzu entnehmen Sie bitte der Tagespresse oder unter [www.rvv.de](http://www.rvv.de) Gültig ab 15.12.2024

**A - B** = Fahrwege

**fS** = an Schultagen; am letzten Schultag vor den Weihnachts-, Oster- und Pfingstferien sowie am ersten Schultag nach den Sommerferien um 1:35 Std., am letzten Schultag vor den Sommerferien um 2:35 Std. früher

**s** = nur an Schultagen



**Montag - Freitag**

10

11

12

13 34<sup>fs</sup>

14

15

Fahrwege mit Fahrzeit in Minuten

- Burglengenf. Gymnasium
- ▶ ● Holzheim Irnhüll
- 1 Abzw. Unterbrunn
- 1 Dornau
- 2 Abzw. Brunoder
- 2 Holzheim Widlthal
- 5 Wolfsegg Ortsmitte
- 6 Sillen
- 7 Stetten Kieferstraße
- 8 -Wolfsegger Str.
- 9 Wall Gem. Wolfsegg
- 11 Hohenwarth bei Wolfsegg
- 16 Abzw. Kaulhausen
- 21 Steinsberg Ortsmitte

Am 24. und 31.12. Verkehr wie an Samstagen falls diese Tage nicht auf einen Sonntag fallen. Einschränkungen hierzu entnehmen Sie bitte der Tagespresse oder unter [www.rvv.de](http://www.rvv.de) Gültig ab 15.12.2024

**fs** = an Schultagen; am letzten Schultag vor den Weihnachts-, Oster- und Pfingstferien sowie am ersten Schultag nach den Sommerferien um 1:35 Std., am letzten Schultag vor den Sommerferien um 2:35 Std. früher



**Montag - Freitag**

10																				
11																				
12																				
13	35 <sup>fS</sup>																			
14																				
15																				

Am 24. und 31.12. Verkehr wie an Samstagen falls diese Tage nicht auf einen Sonntag fallen. Einschränkungen hierzu entnehmen Sie bitte der Tagespresse oder unter [www.rvv.de](http://www.rvv.de) Gültig ab 15.12.2024

**fS** = an Schultagen; am letzten Schultag vor den Weihnachts-, Oster- und Pfingstferien sowie am ersten Schultag nach den Sommerferien um 1:35 Std., am letzten Schultag vor den Sommerferien um 2:35 Std. früher

Fahrwege mit Fahrzeit in Minuten

- Burglengenf. Gymnasium
- ▶ ● Abzw. Unterbrunn
- 0 Dornau
- 1 Abzw. Brunoder
- 1 Holzheim Widlthal
- 4 Wolfsegg Ortsmitte
- 5 Sillen
- 6 Stetten Kieferstraße
- 7 -Wolfsegger Str.
- 8 Wall Gem. Wolfsegg
- 10 Hohenwarth bei Wolfsegg
- 15 Abzw. Kaulhausen
- 20 Steinsberg Ortsmitte







**Montag - Freitag**

10  
 11  
 12  
 13  
 14  
 15


20<sup>fs</sup>

Fahrwege mit Fahrzeit in Minuten



Am 24. und 31.12. Verkehr wie an Samstagen falls diese Tage nicht auf einen Sonntag fallen. Einschränkungen hierzu entnehmen Sie bitte der Tagespresse oder unter [www.rvv.de](http://www.rvv.de) Gültig ab 15.12.2024

**fs** = an Schultagen; am letzten Schultag vor den Weihnachts-, Oster- und Pfingstferien sowie am ersten Schultag nach den Sommerferien um 1:35 Std., am letzten Schultag vor den Sommerferien um 2:35 Std. früher

 <b>Montag - Freitag</b>	
10	
11	
12	
13	22 <sup>fs</sup>
14	
15	



Am 24. und 31.12. Verkehr wie an Samstagen falls diese Tage nicht auf einen Sonntag fallen. Einschränkungen hierzu entnehmen Sie bitte der Tagespresse oder unter [www.rvv.de](http://www.rvv.de) Gültig ab 15.12.2024

**fs** = an Schultagen; am letzten Schultag vor den Weihnachts-, Oster- und Pfingstferien sowie am ersten Schultag nach den Sommerferien um 1:35 Std., am letzten Schultag vor den Sommerferien um 2:35 Std. früher



**Montag - Freitag**

10  
 11  
 12  
 13  
 14  
 15

36<sup>fS</sup>

Fahrwege mit Fahrzeit in Minuten

- Burglengenf. Gymnasium
- ▶ ● Abzw. Brunoder
- 0 Holzheim Widlthal
- 3 Wolfsegg Ortsmitte
- 4 Sillen
- 5 Stetten Kieferstraße
- 6 -Wolfsegger Str.
- 7 Wall Gem. Wolfsegg
- 9 Hohenwarth bei Wolfsegg
- 14 Abzw. Kaulhausen
- 19 Steinsberg Ortsmitte

Am 24. und 31.12. Verkehr wie an Samstagen falls diese Tage nicht auf einen Sonntag fallen. Einschränkungen hierzu entnehmen Sie bitte der Tagespresse oder unter [www.rvv.de](http://www.rvv.de) Gültig ab 15.12.2024

**fS** = an Schultagen; am letzten Schultag vor den Weihnachts-, Oster- und Pfingstferien sowie am ersten Schultag nach den Sommerferien um 1:35 Std., am letzten Schultag vor den Sommerferien um 2:35 Std. früher



**Montag - Freitag**

10  
 11  
 12  
 13  
 14  
 15

36<sup>fS</sup>

Fahrwege mit Fahrzeit in Minuten

- Burglengenf. Gymnasium
- ▶ ● Holzheim Widlthal
- 3 Wolfsegg Ortsmitte
- 4 Sillen
- 5 Stetten Kieferstraße
- 6 -Wolfsegger Str.
- 7 Wall Gem. Wolfsegg
- 9 Hohenwarth bei Wolfsegg
- 14 Abzw. Kaulhausen
- 19 Steinsberg Ortsmitte

Am 24. und 31.12. Verkehr wie an Samstagen falls diese Tage nicht auf einen Sonntag fallen. Einschränkungen hierzu entnehmen Sie bitte der Tagespresse oder unter [www.rvv.de](http://www.rvv.de) Gültig ab 15.12.2024

**fS** = an Schultagen; am letzten Schultag vor den Weihnachts-, Oster- und Pfingstferien sowie am ersten Schultag nach den Sommerferien um 1:35 Std., am letzten Schultag vor den Sommerferien um 2:35 Std. früher

Montag - Freitag	
10	
11	
12	
13	39 <sup>fS</sup>
14	
15	

Fahrwege mit Fahrzeit in Minuten

- Burglengenf. Gymnasium
- ▶ ● Wolfsegg Ortsmitte
- 1 Sillen
- 2 Stetten Kieferstraße
- 3 -Wolfsegger Str.
- 4 Wall Gem. Wolfsegg
- 6 Hohenwarth bei Wolfsegg
- 11 Abzw. Kaulhausen
- 16 Steinsberg Ortsmitte

Am 24. und 31.12. Verkehr wie an Samstagen falls diese Tage nicht auf einen Sonntag fallen. Einschränkungen hierzu entnehmen Sie bitte der Tagespresse oder unter [www.rvv.de](http://www.rvv.de) Gültig ab 15.12.2024

**fS** = an Schultagen; am letzten Schultag vor den Weihnachts-, Oster- und Pfingstferien sowie am ersten Schultag nach den Sommerferien um 1:35 Std., am letzten Schultag vor den Sommerferien um 2:35 Std. früher