

Montag - Freitag	
05	51
06	
07	
08	
09	
10	
11	
12	
13	36 ^B _{sf} 41 ^A _s
14	
15	
16	
17	
18	
19	
20	

- B** ○ Falkenstein Birnerstraße
- 1 ● 1 ● 1 Falkenstein Rathaus/Marktplatz
- 2 ● 2 ● 2 1-Busbahnhof
- 3 ● 3 ● 3 2-Gärtnerei Bayerl
- 4 ● 5 ● 4 3-Arracher Höhe
- 6 ● 7 ● 6 4 Woppmannszell
- 8 ● 8 ● 6 Eckerzell
- 8 ● 9 ● 8 Erpfenzell
- 10 ● 11 ● 8 Arrach
- 14 ● 14 ● 10 Ebersroith
- 16 ● 16 ● 14 Rettenbach bei Falkenstein
- 17 ● 17 ● 16 Langau
- 19 ● 18 ● 17 Haag bei Rettenbach
- 21 ● 19 ● 19 Eitzenzell
- 23 ● 21 ● 21 Brieberg Abzweigung
- 25 ● 22 ● 23 See Abzweigung
- 27 ● 24 ● 25 Aumbach Abzweigung
- 31 ● 26 ● 27 Aumbrunn
- 32 ● 27 ● 31 Kirnberg
- 33 ● 28 ● 32 Vordergrub
- 34 ● 29 ● 33 Reichenbach
- 35 ● 30 ● 34 Wiedenrös
- 37 ● 32 ● 35 Sandweg Ausfl. Gaststätte
- 39 ● 34 ● 37 Eidenzell
- 40 ● 35 ● 39 Wörth Reitfeld
- 41 ● 36 ● 40 -Siedlung
- 42 ● 37 ● 41 -Petersplatz
- 44 ● 39 ● 42 -Tankstelle
- 45 ● 40 ● 44 -Marktplatz
- 46 ● 41 ● 45 -Polizei
- 47 ● 42 ● 46 -Regensburger Str.
- 48 ● 43 ● 47 Wiesent Ost
- 49 ● 44 ● 48 -Schloßplatz
- 50 ● 45 ● 49 -West
- 51 ● 46 ● 50 Ettersdorf
- 52 ● 47 ● 51 Abzw. Lehmhof
- 53 ● 48 ● 52 Kruckenberg Gh. Schindler
- 54 ● 49 ● 53 -Kruckenberg Nr. 20
- 55 ● 50 ● 54 Abzw. Frengkofen
- 56 ● 51 ● 55 Bach Ost
- 68 ● 63 ● 56 -Gasthof zur Post
- 95 ● 90 ● 69 Donaustauf Walhallastraße
- 101 ● 90 ● 101 Regensburg Hauptbahnhof

Am 24.12. und 31.12. Verkehr wie an Samstagen falls diese Tage nicht auf einen Sonntag fallen. Einschränkungen Gültig ab 21.05.2024
 hierzu entnehmen Sie bitte der Tagespresse oder unter www.rvv.de

A - B = Fahrwege **s** = nur an Schultagen **sf** = nur an schulfreien Tagen

	Montag - Freitag							Samstag									
04	59																
05	52																
06								21									
07																	
08																	
09																	
10																	
11																	
12																	
13	37 ^B _{sf}																
14																	
15																	
16																	
17																	
18																	
19																	
20																	

- B** 1 ● 1 ● 1 ● Falkenstein Birnerstraße
- 2 ● 2 ● 2 ● Falkenstein Busbahnhof
- 3 ● 4 ● 3 ● 1-Gärtnerei Bayerl
- 5 ● 6 ● 5 ● 2-Arracher Höhe
- 7 ● 7 ● 7 ● 3 Wopmannszell
- 8 ● 8 ● 7 ● 5 Eckerzell
- 9 ● 10 ● 9 ● Erpfenzell
- 13 ● 13 ● 7 ● 7 Arrach
- 15 ● 15 ● 9 ● 9 Ebersroith
- 16 ● 16 ● 13 ● 13 Rettenbach bei Falkenstein
- 18 ● 17 ● 15 ● 15 Langau
- 20 ● 18 ● 16 ● 16 Haag bei Rettenbach
- 22 ● 20 ● 18 ● 18 Eitenzell
- 24 ● 21 ● 20 ● 20 Brieberg Abzweigung
- 26 ● 23 ● 22 ● 22 See Abzweigung
- 30 ● 25 ● 24 ● 24 Aumbach Abzweigung
- 31 ● 26 ● 26 ● 26 Aumbrunn
- 32 ● 27 ● 30 ● 30 Kirnberg
- 33 ● 28 ● 31 ● 31 Vordergrub
- 34 ● 29 ● 32 ● 32 Reichenbach
- 36 ● 31 ● 33 ● 33 Wiedenrös
- 38 ● 33 ● 34 ● 34 Sandweg Ausfl. Gaststätte
- 39 ● 34 ● 36 ● 36 Eidenzell
- 40 ● 35 ● 38 ● 38 Wörth Reitfeld
- 41 ● 36 ● 39 ● 39 -Siedlung
- 43 ● 38 ● 40 ● 40 -Petersplatz
- 44 ● 39 ● 41 ● 41 -Tankstelle
- 45 ● 40 ● 43 ● 43 -Marktplatz
- 46 ● 41 ● 44 ● 44 -Polizei
- 47 ● 42 ● 45 ● 45 -Regensburger Str.
- 48 ● 43 ● 46 ● 46 Wiesent Ost
- 49 ● 44 ● 47 ● 47 -Schloßplatz
- 50 ● 45 ● 48 ● 48 -West
- 51 ● 46 ● 49 ● 49 Ettersdorf
- 52 ● 47 ● 50 ● 50 Abzw. Lehmhof
- 53 ● 48 ● 51 ● 51 Kruckenberg Gh. Schindler
- 54 ● 49 ● 52 ● 52 -Kruckenberg Nr. 20
- 55 ● 50 ● 53 ● 53 Abzw. Frengkofen
- 56 ● 51 ● 54 ● 54 Bach Ost
- 67 ● 62 ● 55 ● 55 -Gasthof zur Post
- 94 ● 89 ● 56 ● 56 -Bootsanleger
- 100 ● 100 ● 67 ● 68 Donaustauf Walhallastraße
- 100 ● 100 ● 94 ● 100 Regensburg Hauptbahnhof

Am 24.12. und 31.12. Verkehr wie an Samstagen falls diese Tage nicht auf einen Sonntag fallen. Einschränkungen hierzu entnehmen Sie bitte der Tagespresse oder unter www.rvv.de Gültig ab 21.05.2024

A - B = Fahrwege **s** = nur an Schultagen **sf** = nur an schulfreien Tagen

	Montag - Freitag						Samstag					
05	00	53										
06							22					
07												
08												
09												
10												
11												
12												
13	38 _{sf}	43 _s										
14												
15												
16												
17												
18												
19												
20												

- B** ● 1 ● 1 ● 1 Falkenstein Birnerstraße
- 2 ● 3 ● 2 Falkenstein Gärtnerei Bayerl
- 4 ● 5 ● 4 -Arracher Höhe
- 6 ● 6 ● 2 Woppmannszell
- 6 ● 7 ● 4 Eckerzell
- 8 ● 9 ● 6 Erpfenzell
- 12 ● 12 ● 6 Arrach
- 14 ● 14 ● 8 Ebersroith
- 15 ● 15 ● 12 Rettenbach bei Falkenstein
- 17 ● 16 ● 14 Langau
- 19 ● 17 ● 15 Haag bei Rettenbach
- 21 ● 19 ● 17 Eitenzell
- 23 ● 20 ● 19 Brieburg Abzweigung
- 25 ● 22 ● 21 See Abzweigung
- 29 ● 24 ● 23 Aumbach Abzweigung
- 30 ● 25 ● 25 Aumbrunn
- 31 ● 26 ● 29 Kirnberg
- 32 ● 27 ● 30 Vordergrub
- 33 ● 28 ● 31 Reichenbach
- 35 ● 30 ● 32 Wiedenrös
- 37 ● 32 ● 33 Sandweg Ausfl. Gaststätte
- 38 ● 33 ● 35 Eidenzell
- 39 ● 34 ● 37 Wörth Reitfeld
- 40 ● 35 ● 38 -Siedlung
- 42 ● 37 ● 39 -Petersplatz
- 43 ● 38 ● 40 -Tankstelle
- 44 ● 39 ● 42 -Marktplatz
- 45 ● 40 ● 43 -Polizei
- 46 ● 41 ● 44 -Regensburger Str.
- 47 ● 42 ● 45 Wiesent Ost
- 48 ● 43 ● 46 -Schloßplatz
- 49 ● 44 ● 47 -West
- 50 ● 45 ● 48 Ettersdorf
- 51 ● 46 ● 49 Abzw. Lehmhof
- 52 ● 47 ● 50 Kruckenberg Gh. Schindler
- 53 ● 48 ● 51 -Kruckenberg Nr. 20
- 54 ● 49 ● 52 Abzw. Frengkofen
- 55 ● 50 ● 53 Bach Ost
- 59 ● 54 ● 54 -Gasthof zur Post
- 61 ● 56 ● 55 -Bootsanleger
- 66 ● 61 ● 60 Demling Ort
- 93 ● 88 ● 63 -Abzw. Demling
- 99 ● 88 ● 67 Donaustauf Walhallastraße
- 99 ● 88 ● 99 Regensburg Hauptbahnhof

Am 24.12. und 31.12. Verkehr wie an Samstagen falls diese Tage nicht auf einen Sonntag fallen. Einschränkungen hierzu entnehmen Sie bitte der Tagespresse oder unter www.rvv.de Gültig ab 21.05.2024

A - B = Fahrwege **s** = nur an Schultagen **sf** = nur an schulfreien Tagen

	Montag - Freitag							Samstag									
05	01	54															
06								23									
07																	
08																	
09																	
10																	
11																	
12																	
13	39 ^B _{sf}	44 ^A _s															
14																	
15																	
16																	
17																	
18																	
19																	
20																	

- B 1 ● A 2 ● 1 Falkenstein Birnerstraße
- 3 ● 4 ● 3 Falkenstein Arracher Höhe
- 5 ● 5 Erpfenzell
- 6 ● 6 5 Arrach
- 7 ● 8 7 Ebersroith
- 11 ● 11 11 Rettenbach bei Falkenstein
- 13 ● 13 13 Langau
- 14 ● 14 14 Haag bei Rettenbach
- 16 ● 15 16 Eitzenzell
- 18 ● 16 18 Brieberg Abzweigung
- 20 ● 18 20 See Abzweigung
- 22 ● 19 22 Aumbach Abzweigung
- 24 ● 21 24 Aumbrunn
- 28 ● 23 28 Kirnberg
- 29 ● 24 29 Vordergrub
- 30 ● 25 30 Reichenbach
- 31 ● 26 31 Wiedenrös
- 32 ● 27 32 Sandweg Ausfl. Gaststätte
- 34 ● 29 34 Eidenzell
- 36 ● 31 36 Wörth Reitfeld
- 37 ● 32 37 -Siedlung
- 38 ● 33 38 -Petersplatz
- 39 ● 34 39 -Tankstelle
- 41 ● 36 41 -Marktplatz
- 42 ● 37 42 -Polizei
- 43 ● 38 43 -Regensburger Str.
- 44 ● 39 44 Wiesent Ost
- 45 ● 40 45 -Schloßplatz
- 46 ● 41 46 -West
- 47 ● 42 47 -Ettersdorf
- 48 ● 43 48 Abzw. Lehmhof
- 49 ● 44 49 Kruckenberg Gh. Schindler
- 50 ● 45 50 -Kruckenberg Nr. 20
- 51 ● 46 51 Abzw. Frengkofen
- 52 ● 47 52 Bach Ost
- 53 ● 48 53 -Gasthof zur Post
- 54 ● 49 54 -Bootsanleger
- 58 ● 53 59 Demling Ort
- 60 ● 55 62 -Abzw. Demling
- 60 ● 55 62 -Steinbruch
- 65 ● 60 66 Donaustauf Walhallastraße
- 92 ● 87 98 Regensburg Hauptbahnhof

Am 24.12. und 31.12. Verkehr wie an Samstagen falls diese Tage nicht auf einen Sonntag fallen. Einschränkungen hierzu entnehmen Sie bitte der Tagespresse oder unter www.rvv.de Gültig ab 21.05.2024

A - B = Fahrwege **s** = nur an Schultagen **sf** = nur an schulfreien Tagen

	Montag - Freitag							Samstag							
05	02	55													
06								24							
07															
08															
09															
10															
11															
12															
13	40 ^B _{sf}	46 ^A _s													
14															
15															
16															
17															
18															
19															
20															

- B 2 ● A 2 ● 2 Falkenstein Birnerstraße
- 2 ● 2 ● Woppmannszell
- 3 ● 3 ● 2 Eckerzell
- 4 ● 4 ● Erpfenzell
- 4 ● 4 ● 4 Arrach
- 6 ● 6 ● 6 Ebersroith
- 10 ● 9 ● 10 Rettenbach bei Falkenstein
- 12 ● 11 ● 12 Langau
- 13 ● 12 ● 13 Haag bei Rettenbach
- 15 ● 13 ● 15 Eitenzell
- 17 ● 14 ● 17 Brieberg Abzweigung
- 19 ● 16 ● 19 See Abzweigung
- 21 ● 17 ● 21 Aumbach Abzweigung
- 23 ● 19 ● 23 Aumbrunn
- 27 ● 21 ● 27 Kirnberg
- 28 ● 22 ● 28 Vordergrub
- 29 ● 23 ● 29 Reichenbach
- 30 ● 24 ● 30 Wiedenrös
- 31 ● 25 ● 31 Sandweg Ausfl. Gaststätte
- 33 ● 27 ● 33 Eidenzell
- 35 ● 29 ● 35 Wörth Reitfeld
- 36 ● 30 ● 36 -Siedlung
- 37 ● 31 ● 37 -Petersplatz
- 38 ● 32 ● 38 -Tankstelle
- 40 ● 34 ● 40 -Marktplatz
- 41 ● 35 ● 41 -Polizei
- 42 ● 36 ● 42 -Regensburger Str.
- 43 ● 37 ● 43 Wiesent Ost
- 44 ● 38 ● 44 -Schloßplatz
- 45 ● 39 ● 45 -West
- 46 ● 40 ● 46 -Ettersdorf
- 47 ● 41 ● 47 Abzw. Lehmhof
- 48 ● 42 ● 48 Kruckenberg Gh. Schindler
- 49 ● 43 ● 49 -Kruckenberg Nr. 20
- 50 ● 44 ● 50 Abzw. Frengkofen
- 51 ● 45 ● 51 Bach Ost
- 52 ● 46 ● 52 -Gasthof zur Post
- 53 ● 47 ● 53 -Bootsanleger
- 57 ● 51 ● 58 Demling Ort
- 59 ● 53 ● 61 -Abzw. Demling
- 59 ● 53 ● 61 -Steinbruch
- 60 ● 54 ● 62 Sulzbach Ost
- 61 ● 55 ● 63 -Neue Brücke
- 64 ● 58 ● 65 Donaustauf Walhallastraße
- 91 ● 85 ● 97 Regensburg Hauptbahnhof

Am 24.12. und 31.12. Verkehr wie an Samstagen falls diese Tage nicht auf einen Sonntag fallen. Einschränkungen hierzu entnehmen Sie bitte der Tagespresse oder unter www.rvv.de

Gültig ab 21.05.2024

A - B = Fahrwege

s = nur an Schultagen

sf = nur an schulfreien Tagen

	Montag - Freitag						Samstag					
05	03	57										
06							25					
07												
08												
09												
10												
11												
12												
13	42 _{sf}	48 _s										
14												
15												
16												
17												
18												
19												
20												

- B 1 ● A 1 ● ○ Falkenstein Birnerstraße
- 2 ● 2 ● Eckerzell
- 4 ● 4 ● Erpfenzell
- 8 ● 7 ● 2 Arrach
- 10 ● 9 ● 4 Ebersroith
- 11 ● 10 ● 8 Rettenbach bei Falkenstein
- 13 ● 11 ● 10 Langau
- 15 ● 12 ● 11 Haag bei Rettenbach
- 17 ● 14 ● 13 Eitenzell
- 19 ● 15 ● 15 Brieberg Abzweigung
- 21 ● 17 ● 17 See Abzweigung
- 25 ● 19 ● 19 Aumbach Abzweigung
- 26 ● 20 ● 21 Aumbrunn
- 27 ● 21 ● 25 Kirnberg
- 28 ● 22 ● 26 Vordergrub
- 29 ● 23 ● 27 Reichenbach
- 31 ● 25 ● 28 Wiedenrös
- 33 ● 27 ● 29 Sandweg Ausfl. Gaststätte
- 34 ● 28 ● 31 Eidenzell
- 35 ● 29 ● 33 Wörth Reitfeld
- 36 ● 30 ● 34 -Siedlung
- 38 ● 32 ● 35 -Petersplatz
- 39 ● 33 ● 36 -Tankstelle
- 40 ● 34 ● 38 -Marktplatz
- 41 ● 35 ● 39 -Polizei
- 42 ● 36 ● 40 -Regensburger Str.
- 43 ● 37 ● 41 Wiesent Ost
- 44 ● 38 ● 42 -Schloßplatz
- 45 ● 39 ● 43 -West
- 46 ● 40 ● 38 Ettersdorf
- 47 ● 41 ● 45 Abzw. Lehmhof
- 48 ● 42 ● 46 Kruckenberg Gh. Schindler
- 49 ● 43 ● 47 -Kruckenberg Nr. 20
- 50 ● 44 ● 48 Abzw. Frengkofen
- 51 ● 45 ● 49 Bach Ost
- 55 ● 49 ● 50 -Gasthof zur Post
- 57 ● 51 ● 51 -Bootsanleger
- 57 ● 51 ● 56 Demling Ort
- 58 ● 52 ● 59 -Abzw. Demling
- 59 ● 53 ● 59 -Steinbruch
- 62 ● 56 ● 60 Sulzbach Ost
- 63 ● 57 ● 61 -Neue Brücke
- 89 ● 83 ● 62 Donaustauf Walhallastraße
- 89 ● 83 ● 64 -Kriegerdenkmal
- 89 ● 83 ● 95 Regensburg Hauptbahnhof

Am 24.12. und 31.12. Verkehr wie an Samstagen falls diese Tage nicht auf einen Sonntag fallen. Einschränkungen hierzu entnehmen Sie bitte der Tagespresse oder unter www.rvv.de Gültig ab 21.05.2024

A - B = Fahrwege

s = nur an Schultagen

sf = nur an schulfreien Tagen

	Montag - Freitag							Samstag									
05	05	59															
06								27									
07																	
08																	
09																	
10																	
11																	
12																	
13	44 ^A _{sf}	50 ^A _s															
14																	
15																	
16																	
17																	
18																	
19																	
20																	

- A** ○ Falkenstein Birnerstraße
- Arrach
- 2 Ebersroith
- 5 6 Rettenbach bei Falkenstein
- 7 8 Langau
- 8 9 Haag bei Rettenbach
- 9 11 Eitzell
- 10 13 Brieberg Abzweigung
- 12 15 See Abzweigung
- 13 17 Aumbach Abzweigung
- 15 19 Aumbrunn
- 17 23 Kirnberg
- 18 24 Vordergrub
- 19 25 Reichenbach
- 20 26 Wiedenrös
- 21 27 Sandweg Ausfl. Gaststätte
- 23 29 Eidenzell
- 25 31 Wörth Reitfeld
- 26 32 -Siedlung
- 27 33 -Petersplatz
- 28 34 -Tankstelle
- 30 36 -Marktplatz
- 31 37 -Polizei
- 32 38 -Regensburger Str.
- 33 39 Wiesent Ost
- 34 40 -Schloßplatz
- 35 41 -West
- 36 Ettersdorf
- 37 43 Abzw. Lehmhof
- 38 44 Kruckenberg Gh. Schindler
- 39 45 -Kruckenberg Nr. 20
- 40 46 Abzw. Frengkofen
- 41 47 Bach Ost
- 42 48 -Gasthof zur Post
- 43 49 -Bootsanleger
- 47 54 Demling Ort
- 49 57 -Abzw. Demling
- 49 57 -Steinbruch
- 50 58 Sulzbach Ost
- 51 59 -Neue Brücke
- 54 61 Donaustauf Walhallastraße
- 55 62 -Kriegerdenkmal
- 56 64 -Bayerwaldstraße
- 58 67 Tegernheim Weinbergstr.
- 59 68 -Gh. Federl
- 81 93 Regensburg Hauptbahnhof

Am 24.12. und 31.12. Verkehr wie an Samstagen falls diese Tage nicht auf einen Sonntag fallen. Einschränkungen hierzu entnehmen Sie bitte der Tagespresse oder unter www.rvv.de Gültig ab 21.05.2024

A = fährt A **s** = nur an Schultagen **sf** = nur an schulfreien Tagen

	Montag - Freitag							Samstag									
05	07																
06	01							29									
07																	
08																	
09																	
10																	
11																	
12																	
13	46 ^A _{sf}																
14																	
15																	
16																	
17																	
18																	
19																	
20																	

- A** ○ Falkenstein Birnerstraße
- Ebersroith
- 3 ● 4 Rettenbach bei Falkenstein
- 5 ● 6 Langau
- 6 ● 7 Haag bei Rettenbach
- 7 ● 9 Eitzell
- 8 ● 11 Brieberg Abzweigung
- 10 ● 13 See Abzweigung
- 11 ● 15 Aumbach Abzweigung
- 13 ● 17 Aumbrunn
- 15 ● 21 Kirnberg
- 16 ● 22 Vordergrub
- 17 ● 23 Reichenbach
- 18 ● 24 Wiedenrös
- 19 ● 25 Sandweg Ausfl. Gaststätte
- 21 ● 27 Eidenzell
- 23 ● 29 Wörth Reitfeld
- 24 ● 30 -Siedlung
- 25 ● 31 -Petersplatz
- 26 ● 32 -Tankstelle
- 28 ● 34 -Marktplatz
- 29 ● 35 -Polizei
- 30 ● 36 -Regensburger Str.
- 31 ● 37 Wiesent Ost
- 32 ● 38 -Schloßplatz
- 33 ● 39 -West
- 34 ● 41 Abzw. Lehmhof
- 35 ● 42 Kruckenberg Gh. Schindler
- 36 ● 43 -Kruckenberg Nr. 20
- 37 ● 44 Abzw. Frengkofen
- 38 ● 45 Bach Ost
- 39 ● 46 -Gasthof zur Post
- 40 ● 47 -Bootsanleger
- 41 ● 52 Demling Ort
- 45 ● 55 -Abzw. Demling
- 47 ● 55 -Steinbruch
- 48 ● 56 Sulzbach Ost
- 49 ● 57 -Neue Brücke
- 52 ● 59 Donaustauf Walhallastraße
- 53 ● 60 -Kriegerdenkmal
- 54 ● 62 -Bayerwaldstraße
- 56 ● 65 Tegernheim Weinbergstr.
- 57 ● 66 -Gh. Federl
- 58 ● 68 -Martin-Luther-Kirche
- 79 ● 91 Regensburg Hauptbahnhof

Am 24.12. und 31.12. Verkehr wie an Samstagen falls diese Tage nicht auf einen Sonntag fallen. Einschränkungen hierzu entnehmen Sie bitte der Tagespresse oder unter www.rvv.de Gültig ab 21.05.2024

A = fährt A **s** = nur an Schultagen **sf** = nur an schulfreien Tagen

	Montag - Freitag							Samstag									
05	09																
06	05							31									
07																	
08																	
09																	
10																	
11																	
12																	
13	50 ^A _{sf}	55 ^A _s															
14																	
15																	
16																	
17																	
18																	
19																	
20																	

- A** ○ Falkenstein Birnerstraße
- Rettenbach bei Falkenstein
- 2 ● 2 Langau
- 3 ● 3 Haag bei Rettenbach
- 4 ● 5 Eitzell
- 5 ● 7 Brieberg Abzweigung
- 7 ● 9 See Abzweigung
- 8 ● 11 Aumbach Abzweigung
- 10 ● 13 Aumbrunn
- 12 ● 17 Kirnberg
- 13 ● 18 Vordergrub
- 14 ● 19 Reichenbach
- 15 ● 20 Wiedenrös
- 16 ● 21 Sandweg Ausfl. Gaststätte
- 18 ● 23 Eidenzell
- 20 ● 25 Wörth Reitfeld
- 21 ● 26 -Siedlung
- 22 ● 27 -Petersplatz
- 23 ● 28 -Tankstelle
- 25 ● 30 -Marktplatz
- 26 ● 31 -Polizei
- 27 ● 32 -Regensburger Str.
- 28 ● 33 Wiesent Ost
- 29 ● 34 -Schloßplatz
- 30 ● 35 -West
- 31 ● 37 Abzw. Lehmhof
- 32 ● 38 Kruckenberg Gh. Schindler
- 33 ● 39 -Kruckenberg Nr. 20
- 34 ● 40 Abzw. Frengkofen
- 35 ● 41 Bach Ost
- 36 ● 42 -Gasthof zur Post
- 37 ● 43 -Bootsanleger
- 38 ● 48 Demling Ort
- 42 ● 51 -Abzw. Demling
- 44 ● 51 -Steinbruch
- 45 ● 52 Sulzbach Ost
- 46 ● 53 -Neue Brücke
- 49 ● 55 Donaustauf Walhallastraße
- 50 ● 56 -Kriegerdenkmal
- 51 ● 58 -Bayerwaldstraße
- 53 ● 61 Tegernheim Weinbergstr.
- 54 ● 62 -Gh. Federl
- 55 ● 64 -Martin-Luther-Kirche
- 56 ● 66 Rgbg. Schwabelweis Heyden
- 57 ● 67 -Fleischmannstr.
- 76 ● 87 -Hauptbahnhof

Am 24.12. und 31.12. Verkehr wie an Samstagen falls diese Tage nicht auf einen Sonntag fallen. Einschränkungen hierzu entnehmen Sie bitte der Tagespresse oder unter www.rvv.de Gültig ab 21.05.2024

A = fährt A **s** = nur an Schultagen **sf** = nur an schulfreien Tagen

	Montag - Freitag							Samstag									
05	11																
06	07							33									
07																	
08																	
09																	
10																	
11																	
12																	
13	52 ^A _{sf}																57 ^A _s
14																	
15																	
16																	
17																	
18																	
19																	
20																	

- A** ○ Falkenstein Birnerstraße
- 1 Langau
- 1 Haag bei Rettenbach
- 2 3 Eitzell
- 3 5 Brieberg Abzweigung
- 5 7 See Abzweigung
- 6 9 Aumbach Abzweigung
- 8 11 Aumbrunn
- 10 15 Kirnberg
- 11 16 Vordergrub
- 12 17 Reichenbach
- 13 18 Wiedenrös
- 14 19 Sandweg Ausfl. Gaststätte
- 16 21 Eidenzell
- 18 23 Wörth Reitfeld
- 19 24 -Siedlung
- 20 25 -Petersplatz
- 21 26 -Tankstelle
- 23 28 -Marktplatz
- 24 29 -Polizei
- 25 30 -Regensburger Str.
- 26 31 Wiesent Ost
- 27 32 -Schloßplatz
- 28 33 -West
- 29 Ettersdorf
- 30 35 Abzw. Lehmhof
- 31 36 Kruckenberg Gh. Schindler
- 32 37 -Kruckenberg Nr. 20
- 33 38 Abzw. Frengkofen
- 34 39 Bach Ost
- 35 40 -Gasthof zur Post
- 36 41 -Bootsanleger
- 40 46 Demling Ort
- 42 49 -Abzw. Demling
- 42 49 -Steinbruch
- 43 50 Sulzbach Ost
- 44 51 -Neue Brücke
- 47 53 Donaustauf Walhallastraße
- 48 54 -Kriegerdenkmal
- 49 56 -Bayerwaldstraße
- 51 59 Tegernheim Weinbergstr.
- 52 60 -Gh. Federl
- 53 62 -Martin-Luther-Kirche
- 54 64 Rgbg. Schwabelweis Heyden
- 55 65 -Fleischmannstr.
- 56 66 -Schwabelweis Kirchstraße
- 74 85 -Hauptbahnhof

Am 24.12. und 31.12. Verkehr wie an Samstagen falls diese Tage nicht auf einen Sonntag fallen. Einschränkungen hierzu entnehmen Sie bitte der Tagespresse oder unter www.rvv.de Gültig ab 21.05.2024

A = fährt A **s** = nur an Schultagen **sf** = nur an schulfreien Tagen

	Montag - Freitag							Samstag									
05	12																
06	08							34									
07																	
08																	
09																	
10																	
11																	
12																	
13	53 ^A _{sf}		58 ^A _s														
14																	
15																	
16																	
17																	
18																	
19																	
20																	

- A** ○ Falkenstein Birnerstraße
- Haag bei Rettenbach
- 1 ● 2 Eitzell
- 2 ● 4 Brieberg Abzweigung
- 4 ● 6 See Abzweigung
- 5 ● 8 Aumbach Abzweigung
- 7 ● 10 Aumbrunn
- 9 ● 14 Kirnberg
- 10 ● 15 Vordergrub
- 11 ● 16 Reichenbach
- 12 ● 17 Wiedenrös
- 13 ● 18 Sandweg Ausfl. Gaststätte
- 15 ● 20 Eidenzell
- 17 ● 22 Wörth Reitfeld
- 18 ● 23 -Siedlung
- 19 ● 24 -Petersplatz
- 20 ● 25 -Tankstelle
- 22 ● 27 -Marktplatz
- 23 ● 28 -Polizei
- 24 ● 29 -Regensburger Str.
- 25 ● 30 Wiesent Ost
- 26 ● 31 -Schloßplatz
- 27 ● 32 -West
- 28 Ettersdorf
- 29 ● 34 Abzw. Lehmhof
- 30 ● 35 Kruckenberg Gh. Schindler
- 31 ● 36 -Kruckenberg Nr. 20
- 32 ● 37 Abzw. Frengkofen
- 33 ● 38 Bach Ost
- 34 ● 39 -Gasthof zur Post
- 35 ● 40 -Bootsanleger
- 39 ● 45 Demling Ort
- 41 ● 48 -Abzw. Demling
- 41 ● 48 -Steinbruch
- 42 ● 49 Sulzbach Ost
- 43 ● 50 -Neue Brücke
- 46 ● 52 Donaustauf Walhallastraße
- 47 ● 53 -Kriegerdenkmal
- 48 ● 55 -Bayerwaldstraße
- 50 ● 58 Tegernheim Weinbergstr.
- 51 ● 59 -Gh. Federl
- 52 ● 61 -Martin-Luther-Kirche
- 53 ● 63 Rgbg. Schwabelweis Heyden
- 54 ● 64 -Fleischmannstr.
- 55 ● 65 -Schwabelweis Kirchstraße
- 56 ● 66 -Schwabelw. Baseball-Stad.
- 73 ● 84 -Hauptbahnhof

Am 24.12. und 31.12. Verkehr wie an Samstagen falls diese Tage nicht auf einen Sonntag fallen. Einschränkungen hierzu entnehmen Sie bitte der Tagespresse oder unter www.rvv.de Gültig ab 21.05.2024

A = fährt A **s** = nur an Schultagen **sf** = nur an schulfreien Tagen

Montag - Freitag							Samstag							
05	14													
06	10						36							
07														
08														
09														
10														
11														
12														
13	55 ^A _{sf}		59 ^A _s											
14														
15														
16														
17														
18														
19														
20														

- A
- 1 Eitzenzell
- 2 Brieberg Abzweigung
- 3 4 See Abzweigung
- 4 6 Aumbach Abzweigung
- 6 8 Aumbrunn
- 8 12 Kirnberg
- 9 13 Vordergrub
- 10 14 Reichenbach
- 11 15 Wiedenrös
- 12 16 Sandweg Ausfl. Gaststätte
- 14 18 Eitzenzell
- 16 20 Wörth Reitfeld
- 17 21 -Siedlung
- 18 22 -Petersplatz
- 19 23 -Tankstelle
- 21 25 -Marktplatz
- 22 26 -Polizei
- 23 27 -Regensburger Str.
- 24 28 Wiesent Ost
- 25 29 -Schloßplatz
- 26 30 -West
- 27 Ettersdorf
- 28 32 Abzw. Lehmhof
- 29 33 Kruckenberg Gh. Schindler
- 30 34 -Kruckenberg Nr. 20
- 31 35 Abzw. Frengkofen
- 32 36 Bach Ost
- 33 37 -Gasthof zur Post
- 34 38 -Bootsanleger
- 38 43 Demling Ort
- 40 46 -Abzw. Demling
- 40 46 -Steinbruch
- 41 47 Sulzbach Ost
- 42 48 -Neue Brücke
- 45 50 Donaustauf Walhallastraße
- 46 51 -Kriegerdenkmal
- 47 53 -Bayerwaldstraße
- 49 56 Tegernheim Weinbergstr.
- 50 57 -Gh. Federl
- 51 59 -Martin-Luther-Kirche
- 52 61 Rgbg. Schwabelweis Heyden
- 53 62 -Fleischmannstr.
- 54 63 -Schwabelweis Kirchstraße
- 55 64 -Schwabelw. Baseball-Stad.
- 56 66 -Kalkwerk
- 57 68 -Gewerbepark/D.-Arena
- 72 82 -Hauptbahnhof

Am 24.12. und 31.12. Verkehr wie an Samstagen falls diese Tage nicht auf einen Sonntag fallen. Einschränkungen hierzu entnehmen Sie bitte der Tagespresse oder unter www.rvv.de Gültig ab 21.05.2024

A = fährt A **s** = nur an Schultagen **sf** = nur an schulfreien Tagen

Montag - Freitag							Samstag								
05	16														
06	12						38								
07															
08															
09															
10															
11															
12															
13	57	A	sf												
14	00	A	s												
15															
16															
17															
18															
19															
20															
21															

- A** ○ Falkenstein Birnerstraße
- Brieberg Abzweigung
- 2 ● 2 See Abzweigung
- 3 ● 4 Aumbach Abzweigung
- 5 ● 6 Aumbrunn
- 7 ● 10 Kirnberg
- 8 ● 11 Vordergrub
- 9 ● 12 Reichenbach
- 10 ● 13 Wiedenrös
- 11 ● 14 Sandweg Ausfl. Gaststätte
- 13 ● 16 Eidenzell
- 15 ● 18 Wörth Reitfeld
- 16 ● 19 -Siedlung
- 17 ● 20 -Petersplatz
- 18 ● 21 -Tankstelle
- 20 ● 23 -Marktplatz
- 21 ● 24 -Polizei
- 22 ● 25 -Regensburger Str.
- 23 ● 26 Wiesent Ost
- 24 ● 27 -Schloßplatz
- 25 ● 28 -West
- 26 ● Ettersdorf
- 27 ● 30 Abzw. Lehmhof
- 28 ● 31 Kruckenberg Gh. Schindler
- 29 ● 32 -Kruckenberg Nr. 20
- 30 ● 33 Abzw. Frengkofen
- 31 ● 34 Bach Ost
- 32 ● 35 -Gasthof zur Post
- 33 ● 36 -Bootsanleger
- 37 ● 41 Demling Ort
- 39 ● 44 -Abzw. Demling
- 39 ● 44 -Steinbruch
- 40 ● 45 Sulzbach Ost
- 41 ● 46 -Neue Brücke
- 44 ● 48 Donaustauf Walhallastraße
- 45 ● 49 -Kriegerdenkmal
- 46 ● 51 -Bayerwaldstraße
- 48 ● 54 Tegernheim Weinbergstr.
- 49 ● 55 -Gh. Federl
- 50 ● 57 -Martin-Luther-Kirche
- 51 ● 59 Rgbg. Schwabelweis Heyden
- 52 ● 60 -Fleischmannstr.
- 53 ● 61 -Schwabelweis Kirchstraße
- 54 ● 62 -Schwabelw. Baseball-Stad.
- 55 ● 64 -Kalkwerk
- 56 ● 66 -Gewerbepark/D.-Arena
- 58 ● 67 -Vilsstraße-Gewerbepark
- 71 ● 80 -Hauptbahnhof

Am 24.12. und 31.12. Verkehr wie an Samstagen falls diese Tage nicht auf einen Sonntag fallen. Einschränkungen hierzu entnehmen Sie bitte der Tagespresse oder unter www.rvv.de

Gültig ab 21.05.2024

A = fährt A

s = nur an Schultagen

sf = nur an schulfreien Tagen

Montag - Freitag							Samstag								
05	19														
06	14						41								
07															
08															
09															
10															
11															
12															
13	59														
14	02														
15															
16															
17															
18															
19															
20															
21															

- A** ○ Falkenstein Birnerstraße
- See Abzweigung
- 1 ● 2 Aumbach Abzweigung
- 3 ● 4 Aumbach
- 5 ● 8 Kirnberg
- 6 ● 9 Vordergrub
- 7 ● 10 Reichenbach
- 8 ● 11 Wiedenrös
- 9 ● 12 Sandweg Ausfl. Gaststätte
- 11 ● 14 Eidenzell
- 13 ● 16 Wörth Reitfeld
- 14 ● 17 -Siedlung
- 15 ● 18 -Petersplatz
- 16 ● 19 -Tankstelle
- 18 ● 21 -Marktplatz
- 19 ● 22 -Polizei
- 20 ● 23 -Regensburger Str.
- 21 ● 24 Wiesent Ost
- 22 ● 25 -Schloßplatz
- 23 ● 26 -West
- 24 ● 28 Abzw. Lehmhof
- 25 ● 29 Kruckenberg Gh. Schindler
- 26 ● 30 -Kruckenberg Nr. 20
- 28 ● 31 Abzw. Frengkofen
- 29 ● 32 Bach Ost
- 30 ● 33 -Gasthof zur Post
- 31 ● 34 -Bootsanleger
- 35 ● 39 Demling Ort
- 37 ● 42 -Abzw. Demling
- 37 ● 42 -Steinbruch
- 38 ● 43 Sulzbach Ost
- 39 ● 44 -Neue Brücke
- 42 ● 46 Donaustauf Walhallastraße
- 43 ● 47 -Kriegerdenkmal
- 44 ● 49 -Bayerwaldstraße
- 46 ● 52 Tegernheim Weinbergstr.
- 47 ● 53 -Gh. Federl
- 48 ● 55 -Martin-Luther-Kirche
- 49 ● 57 Rgbg. Schwabelweis Heyden
- 50 ● 58 -Fleischmannstr.
- 51 ● 59 -Schwabelweis Kirchstraße
- 52 ● 60 -Schwabelw. Baseball-Stad.
- 53 ● 62 -Kalkwerk
- 54 ● 64 -Gewerbepark/D.-Arena
- 56 ● 65 -Vilsstraße-Gewerbepark
- 57 ● 66 -Weichser Weg
- 59 ● 68 -Donaustauer Straße
- 69 ● 78 -Hauptbahnhof

Am 24.12. und 31.12. Verkehr wie an Samstagen falls diese Tage nicht auf einen Sonntag fallen. Einschränkungen hierzu entnehmen Sie bitte der Tagespresse oder unter www.rvv.de Gültig ab 21.05.2024

A = fährt A **s** = nur an Schultagen **sf** = nur an schulfreien Tagen

Montag - Freitag				Samstag			
05	21						
06	16			43			
07							
08							
09							
10							
11							
12							
13							
14	01 ^A _{sf}		03 ^A _s				
15							
16							
17							
18							
19							
20							
21							

Fahrwege mit Fahrzeit in Minuten

- A** Falkenstein Birnerstraße
- Aumbach Abzweigung
- 2 Aumbrunn
- 4 6 Kirnberg
- 5 7 Vordergrub
- 6 8 Reichenbach
- 7 9 Wiedenrös
- 8 10 Sandweg Ausfl. Gaststätte
- 10 12 Eidenzell
- 12 14 Wörth Reitfeld
- 13 15 -Siedlung
- 14 16 -Petersplatz
- 15 17 -Tankstelle
- 17 19 -Marktplatz
- 18 20 -Polizei
- 19 21 -Regensburger Str.
- 20 22 Wiesent Ost
- 21 23 -Schloßplatz
- 22 24 -West
- 23 Ettersdorf
- 24 26 Abzw. Lehmhof
- 25 27 Kruckenberg Gh. Schindler
- 26 28 -Kruckenberg Nr. 20
- 27 29 Abzw. Frengkofen
- 28 30 Bach Ost
- 29 31 -Gasthof zur Post
- 30 32 -Bootsanleger
- 34 37 Demling Ort
- 36 40 -Abzw. Demling
- 36 40 -Steinbruch
- 37 41 Sulzbach Ost
- 38 42 -Neue Brücke
- 41 44 Donaustauf Walhallastraße
- 42 45 -Kriegerdenkmal
- 43 47 -Bayerwaldstraße
- 45 50 Tegernheim Weinbergstr.
- 46 51 -Gh. Federl
- 47 53 -Martin-Luther-Kirche
- 48 55 Rgbg. Schwabelweis Heyden
- 49 56 -Fleischmannstr.
- 50 57 -Schwabelweis Kirchstraße
- 51 58 -Schwabelw. Baseball-Stad.
- 52 60 -Kalkwerk
- 53 62 -Gewerbepark/D.-Arena
- 55 63 -Vilsstraße-Gewerbepark
- 56 64 -Weichser Weg
- 58 66 -Donaustauer Straße
- 60 68 -Weichs-DEZ
- 68 76 -Hauptbahnhof

Am 24.12. und 31.12. Verkehr wie an Samstagen falls diese Tage nicht auf einen Sonntag fallen. Einschränkungen hierzu entnehmen Sie bitte der Tagespresse oder unter www.rvv.de

Gültig ab 21.05.2024

A = fährt A

s = nur an Schultagen

sf = nur an schulfreien Tagen

	Montag - Freitag							Samstag									
05	22																
06	18							44									
07																	
08																	
09																	
10																	
11																	
12																	
13																	
14	03 ^A _{sf}																05 ^A _s
15																	
16																	
17																	
18																	
19																	
20																	
21																	

- A Falkenstein Birnerstraße
- Aumbrunn
- 2 ● 4 Kirnberg
- 3 ● 5 Vordergrub
- 4 ● 6 Reichenbach
- 5 ● 7 Wiedenrös
- 6 ● 8 Sandweg Ausfl. Gaststätte
- 8 ● 10 Eidenzell
- 10 ● 12 Wörth Reitfeld
- 11 ● 13 -Siedlung
- 12 ● 14 -Petersplatz
- 13 ● 15 -Tankstelle
- 15 ● 17 -Marktplatz
- 16 ● 18 -Polizei
- 17 ● 19 -Regensburger Str.
- 18 ● 20 Wiesent Ost
- 19 ● 21 -Schloßplatz
- 20 ● 22 -West
- 21 Ettersdorf
- 22 ● 24 Abzw. Lehmhof
- 23 ● 25 Kruckenberg Gh. Schindler
- 24 ● 26 -Kruckenberg Nr. 20
- 25 ● 27 Abzw. Frengkofen
- 26 ● 28 Bach Ost
- 27 ● 29 -Gasthof zur Post
- 28 ● 30 -Bootsanleger
- 32 ● 35 Demling Ort
- 34 ● 38 -Abzw. Demling
- 34 ● 38 -Steinbruch
- 35 ● 39 Sulzbach Ost
- 36 ● 40 -Neue Brücke
- 39 ● 42 Donaustauf Walhallastraße
- 40 ● 43 -Kriegerdenkmal
- 41 ● 45 -Bayerwaldstraße
- 43 ● 48 Tegernheim Weinbergstr.
- 44 ● 49 -Gh. Federl
- 45 ● 51 -Martin-Luther-Kirche
- 46 ● 53 Rgbg. Schwabelweis Heyden
- 47 ● 54 -Fleischmannstr.
- 48 ● 55 -Schwabelweis Kirchstraße
- 49 ● 56 -Schwabelw. Baseball-Stad.
- 50 ● 58 -Kalkwerk
- 51 ● 60 -Gewerbepark/D.-Arena
- 53 ● 61 -Vilsstraße-Gewerbepark
- 54 ● 62 -Weichser Weg
- 56 ● 64 -Donaustauer Straße
- 58 ● 66 -Weichs-DEZ
- 60 ● 68 -Weißenburgstraße
- 66 ● 74 -Hauptbahnhof

Am 24.12. und 31.12. Verkehr wie an Samstagen falls diese Tage nicht auf einen Sonntag fallen. Einschränkungen hierzu entnehmen Sie bitte der Tagespresse oder unter www.rvv.de

Gültig ab 21.05.2024

A = fährt A

s = nur an Schultagen

sf = nur an schulfreien Tagen

Montag - Freitag								Samstag							
05	25														
06	22							47							
07															
08															
09															
10															
11															
12															
13															
14	07 ^A														
15															
16															
17															
18															
19															
20															
21															
22															

- A**
- 1 • Kirnberg
- 2 • 1 Vordergrub
- 3 • 2 Reichenbach
- 4 • 3 Wiedenrös
- 6 • 4 Sandweg Ausfl. Gaststätte
- 8 • 6 Eidenzell
- 9 • 8 Wörth Reitfeld
- 10 • 9 -Siedlung
- 11 • 10 -Petersplatz
- 13 • 11 -Tankstelle
- 14 • 13 -Marktplatz
- 15 • 14 -Polizei
- 16 • 15 -Regensburger Str.
- 17 • 16 Wiesent Ost
- 18 • 17 -Schloßplatz
- 19 • 18 -West
- 20 • 19 Ettersdorf
- 21 • 20 Abzw. Lehmhof
- 22 • 21 Kruckenberg Gh. Schindler
- 23 • 22 -Kruckenberg Nr. 20
- 24 • 23 Abzw. Frengkofen
- 25 • 24 Bach Ost
- 26 • 25 -Gasthof zur Post
- 30 • 26 -Bootsanleger
- 32 • 31 Demling Ort
- 32 • 34 -Abzw. Demling
- 33 • 34 -Steinbruch
- 34 • 35 Sulzbach Ost
- 34 • 36 -Neue Brücke
- 37 • 38 Donaustauf Walhallastraße
- 38 • 39 -Kriegerdenkmal
- 39 • 41 -Bayerwaldstraße
- 41 • 44 Tegernheim Weinbergstr.
- 42 • 45 -Gh. Federl
- 43 • 47 -Martin-Luther-Kirche
- 44 • 49 Rgbg. Schwabelweis Heyden
- 45 • 50 -Fleischmannstr.
- 46 • 51 -Schwabelweis Kirchstraße
- 47 • 52 -Schwabelw. Baseball-Stad.
- 48 • 54 -Kalkwerk
- 49 • 56 -Gewerbepark/D.-Arena
- 51 • 57 -Vilsstraße-Gewerbepark
- 52 • 58 -Weichser Weg
- 54 • 60 -Donaustauer Straße
- 56 • 62 -Weichs-DEZ
- 58 • 64 -Weißenburgstraße
- 60 • 66 -Gabelsbergerstraße
- 62 • 67 -Dachauplatz
- 64 • 70 -Hauptbahnhof

Am 24.12. und 31.12. Verkehr wie an Samstagen falls diese Tage nicht auf einen Sonntag fallen. Einschränkungen hierzu entnehmen Gültig ab 21.05.2024
 Sie bitte der Tagespresse oder unter www.rvv.de

A = fährt A



Montag - Freitag

Samstag

05	26														
06	23							48							
07															
08															
09															
10															
11															
12															
13															
14	08 ^A														
15															
16															
17															
18															
19															
20															
21															

- **A**
- Falkenstein Birnerstraße
- Vordergrub
- 1 Reichenbach
- 2 Wiedenrös
- 3 Sandweg Ausfl. Gaststätte
- 5 Eidenzell
- 7 Wörth Reitfeld
- 8 -Siedlung
- 9 -Petersplatz
- 10 -Tankstelle
- 12 -Marktplatz
- 13 -Polizei
- 14 -Regensburger Str.
- 15 Wiesent Ost
- 16 -Schloßplatz
- 17 -West
- 18 Ettersdorf
- 19 Abzw. Lehmhof
- 20 Kruckenberg Gh. Schindler
- 21 -Kruckenberg Nr. 20
- 22 Abzw. Frengekofen
- 23 Bach Ost
- 24 -Gasthof zur Post
- 25 -Bootsanleger
- 29 ● 30 Demling Ort
- 31 ● 33 -Abzw. Demling
- 31 ● 33 -Steinbruch
- 32 ● 34 Sulzbach Ost
- 33 ● 35 -Neue Brücke
- 36 ● 37 Donaustauf Walhallastraße
- 37 ● 38 -Kriegerdenkmal
- 38 ● 40 -Bayerwaldstraße
- 40 ● 43 Tegernheim Weinbergstr.
- 41 ● 44 -Gh. Federl
- 42 ● 46 -Martin-Luther-Kirche
- 43 ● 48 Rgbg. Schwabelweis Heyden
- 44 ● 49 -Fleischmannstr.
- 45 ● 50 -Schwabelweis Kirchstraße
- 46 ● 51 -Schwabelw. Baseball-Stad.
- 47 ● 53 -Kalkwerk
- 48 ● 55 -Gewerbepark/D.-Arena
- 50 ● 56 -Vilsstraße-Gewerbepark
- 51 ● 57 -Weichser Weg
- 53 ● 59 -Donaustauer Straße
- 55 ● 61 -Weichs-DEZ
- 57 ● 63 -Weißenburgstraße
- 59 ● 65 -Gabelsbergerstraße
- 61 ● 66 -Dachaplatz
- 63 ● 69 -Hauptbahnhof

Am 24.12. und 31.12. Verkehr wie an Samstagen falls diese Tage nicht auf einen Sonntag fallen. Einschränkungen hierzu entnehmen Sie bitte der Tagespresse oder unter www.rvv.de Gültig ab 21.05.2024

A = fährt A

	Montag - Freitag							Samstag									
05	27																
06	24							49									
07																	
08																	
09																	
10																	
11																	
12																	
13																	
14	09 ^A																
15																	
16																	
17																	
18																	
19																	
20																	
21																	

- A** Falkenstein Birnerstraße
- Reichenbach
- 1 Wiedenrös
- 2 Sandweg Ausfl. Gaststätte
- 4 Eidenzell
- 6 Wörth Reitfeld
- 7 -Siedlung
- 8 -Petersplatz
- 9 -Tankstelle
- 11 -Marktplatz
- 12 -Polizei
- 13 -Regensburger Str.
- 14 Wiesent Ost
- 15 -Schloßplatz
- 16 -West
- 17 Ettersdorf
- 18 Abzw. Lehmhof
- 19 Kruckenberg Gh. Schindler
- 20 -Kruckenberg Nr. 20
- 21 Abzw. Frengkofen
- 22 Bach Ost
- 23 -Gasthof zur Post
- 24 -Bootsanleger
- 28 Demling Ort
- 30 ● 32 -Abzw. Demling
- 30 ● 32 -Steinbruch
- 31 ● 33 Sulzbach Ost
- 32 ● 34 -Neue Brücke
- 35 ● 36 Donaustauf Walhallastraße
- 36 ● 37 -Kriegerdenkmal
- 37 ● 39 -Bayerwaldstraße
- 39 ● 42 Tegernheim Weinbergstr.
- 40 ● 43 -Gh. Federl
- 41 ● 45 -Martin-Luther-Kirche
- 42 ● 47 Rgbg. Schwabelweis Heyden
- 43 ● 48 -Fleischmannstr.
- 44 ● 49 -Schwabelweis Kirchstraße
- 45 ● 50 -Schwabelw. Baseball-Stad.
- 46 ● 52 -Kalkwerk
- 47 ● 54 -Gewerbepark/D.-Arena
- 49 ● 55 -Vilsstraße-Gewerbepark
- 50 ● 56 -Weichser Weg
- 52 ● 58 -Donaustauer Straße
- 54 ● 60 -Weichs-DEZ
- 56 ● 62 -Weißenburgstraße
- 58 ● 64 -Gabelsbergerstraße
- 60 ● 65 -Dachauplatz
- 62 ● 68 -Hauptbahnhof

Am 24.12. und 31.12. Verkehr wie an Samstagen falls diese Tage nicht auf einen Sonntag fallen. Einschränkungen hierzu entnehmen Sie bitte der Tagespresse oder unter www.rvv.de Gültig ab 21.05.2024

A = fährt A

RVV**5****H Wiedenrös****► Wörth an der Donau ► Donaustauf ► Regensburg Hauptbahnhof**

Fahrwege mit Fahrzeit in Minuten

**Montag - Freitag****Samstag**

05	28														
06	25						50								
07															
08															
09															
10															
11															
12															
13															
14	10 ^A														
15															
16															
17															
18															
19															
20															
21															

- A**
- Falkenstein Birnerstraße
 - Wiedenrös
 - 1 Sandweg Ausfl. Gaststätte
 - 3 Eidenzell
 - 5 Wörth Reitfeld
 - 6 -Siedlung
 - 7 -Petersplatz
 - 8 -Tankstelle
 - 10 -Marktplatz
 - 11 -Polizei
 - 12 -Regensburger Str.
 - 13 Wiesent Ost
 - 14 -Schloßplatz
 - 15 -West
 - 16 Ettersdorf
 - 17 Abzw. Lehmhof
 - 18 Kruckenberg Gh. Schindler
 - 19 -Kruckenberg Nr. 20
 - 20 Abzw. Frengkofen
 - 21 Bach Ost
 - 22 -Gasthof zur Post
 - 23 -Bootsanleger
 - 27 28 Demling Ort
 - 29 31 -Abzw. Demling
 - 29 31 -Steinbruch
 - 30 32 Sulzbach Ost
 - 31 33 -Neue Brücke
 - 34 35 Donaustauf Walhallastraße
 - 35 36 -Kriegerdenkmal
 - 36 38 -Bayerwaldstraße
 - 38 41 Tegernheim Weinbergstr.
 - 39 42 -Gh. Federl
 - 40 44 -Martin-Luther-Kirche
 - 41 46 Rgbg. Schwabelweis Heyden
 - 42 47 -Fleischmannstr.
 - 43 48 -Schwabelweis Kirchstraße
 - 44 49 -Schwabelw. Baseball-Stad.
 - 45 51 -Kalkwerk
 - 46 53 -Gewerbepark/D.-Arena
 - 48 54 -Vilsstraße-Gewerbepark
 - 49 55 -Weichser Weg
 - 51 57 -Donaustauer Straße
 - 53 59 -Weichs-DEZ
 - 55 61 -Weißenburgstraße
 - 57 63 -Gabelsbergerstraße
 - 59 64 -Dachauplatz
 - 61 67 -Hauptbahnhof

Am 24.12. und 31.12. Verkehr wie an Samstagen falls diese Tage nicht auf einen Sonntag fallen. Einschränkungen hierzu entnehmen Sie bitte der Tagespresse oder unter www.rvv.de

Gültig ab 21.05.2024

A = fährt A

Montag - Freitag							Samstag						
05	29												
06	26						51						
07													
08													
09													
10													
11													
12													
13													
14	11 ^A												
15													
16													
17													
18													
19													
20													
21													

- A** ○ Falkenstein Birnerstraße
- Sandweg Ausfl. Gaststätte
- 2 ● 2 Eidenzell
- 4 ● 4 Wörth Reitfeld
- 5 ● 5 -Siedlung
- 6 ● 6 -Petersplatz
- 7 ● 7 -Tankstelle
- 9 ● 9 -Marktplatz
- 10 ● 10 -Polizei
- 11 ● 11 -Regensburger Str.
- 12 ● 12 Wiesent Ost
- 13 ● 13 -Schloßplatz
- 14 ● 14 -West
- 15 ● 15 Ettersdorf
- 16 ● 16 Abzw. Lehmhof
- 17 ● 17 Kruckenberg Gh. Schindler
- 18 ● 18 -Kruckenberg Nr. 20
- 19 ● 19 Abzw. Frengkofen
- 20 ● 20 Bach Ost
- 21 ● 21 -Gasthof zur Post
- 22 ● 22 -Bootsanleger
- 26 ● 27 Demling Ort
- 28 ● 30 -Abzw. Demling
- 28 ● 30 -Steinbruch
- 29 ● 31 Sulzbach Ost
- 30 ● 32 -Neue Brücke
- 33 ● 34 Donaustauf Walhallastraße
- 34 ● 35 -Kriegerdenkmal
- 35 ● 37 -Bayerwaldstraße
- 37 ● 40 Tegernheim Weinbergstr.
- 38 ● 41 -Gh. Federl
- 39 ● 43 -Martin-Luther-Kirche
- 40 ● 45 Rgbg. Schwabelweis Heyden
- 41 ● 46 -Fleischmannstr.
- 42 ● 47 -Schwabelweis Kirchstraße
- 43 ● 48 -Schwabelw. Baseball-Stad.
- 44 ● 50 -Kalkwerk
- 45 ● 52 -Gewerbepark/D.-Arena
- 47 ● 53 -Vilsstraße-Gewerbepark
- 48 ● 54 -Weichser Weg
- 50 ● 56 -Donaustauer Straße
- 52 ● 58 -Weichs-DEZ
- 54 ● 60 -Weißenburgstraße
- 56 ● 62 -Gabelsbergerstraße
- 58 ● 63 -Dachauptplatz
- 60 ● 66 -Hauptbahnhof

Am 24.12. und 31.12. Verkehr wie an Samstagen falls diese Tage nicht auf einen Sonntag fallen. Einschränkungen hierzu entnehmen Sie bitte der Tagespresse oder unter www.rvv.de

Gültig ab 21.05.2024

A = fährt A

	Montag - Freitag							Samstag								
05	31															
06	28							53								
07																
08																
09																
10																
11																
12																
13																
14	13 ^A															
15																
16																
17																
18																
19																
20																
21																

- A** ○ Falkenstein Birnerstraße
- 2 Eidenzell
- 3 2 Wörth Reitfeld
- 4 3 -Siedlung
- 5 4 -Petersplatz
- 6 5 -Tankstelle
- 7 7 -Marktplatz
- 8 8 -Polizei
- 9 9 -Regensburger Str.
- 10 10 Wiesent Ost
- 11 11 -Schloßplatz
- 12 12 -West
- 13 Ettersdorf
- 14 14 Abzw. Lehmhof
- 15 15 Kruckenberg Gh. Schindler
- 16 16 -Kruckenberg Nr. 20
- 17 17 Abzw. Frengkofen
- 18 18 Bach Ost
- 19 19 -Gasthof zur Post
- 20 20 -Bootsanleger
- 24 25 Demling Ort
- 26 28 -Abzw. Demling
- 26 28 -Steinbruch
- 27 29 Sulzbach Ost
- 28 30 -Neue Brücke
- 31 32 Donaustauf Walhallastraße
- 32 33 -Kriegerdenkmal
- 33 35 -Bayerwaldstraße
- 35 38 Tegernheim Weinbergstr.
- 36 39 -Gh. Federl
- 37 41 -Martin-Luther-Kirche
- 38 43 Rgbg. Schwabelweis Heyden
- 39 44 -Fleischmannstr.
- 40 45 -Schwabelweis Kirchstraße
- 41 46 -Schwabelw. Baseball-Stad.
- 42 48 -Kalkwerk
- 43 50 -Gewerbepark/D.-Arena
- 45 51 -Vilsstraße-Gewerbepark
- 46 52 -Weichser Weg
- 48 54 -Donaustauer Straße
- 50 56 -Weichs-DEZ
- 52 58 -Weißenburgstraße
- 54 60 -Gabelsbergerstraße
- 56 61 -Dachauplatz
- 58 64 -Hauptbahnhof

Am 24.12. und 31.12. Verkehr wie an Samstagen falls diese Tage nicht auf einen Sonntag fallen. Einschränkungen hierzu entnehmen Sie bitte der Tagespresse oder unter www.rvv.de Gültig ab 21.05.2024

A = fährt A



Montag - Freitag

05
06
07
08
09
10
11
12
13
14
15
16
17
18
19
20
21
22
23
00
01

02

04

Fahrwege mit Fahrzeit in Minuten

- Zinzendorf Ortsmitte
- ▶ Zinzendorf West
- 2 Hofdorf Winzerweg
- 3 -Dorfplatz
- 5 Tiefenthal Feuerwehrhaus
- 5 -West
- 7 Wörth Ostenstraße
- 11 -Reitfeld
- 12 -Siedlung
- 13 -Petersplatz
- 14 -Tankstelle
- 16 -Marktplatz
- 17 -Polizei
- 18 -Regensburger Str.
- 19 Wiesent Ost
- 20 -Schloßplatz
- 21 -West
- 23 Abzw. Lehmhof
- 24 Kruckenberg Gh. Schindler
- 25 -Kruckenberg Nr. 20
- 26 Abzw. Frengkofen
- 27 Bach Ost
- 28 -Gasthof zur Post
- 29 -Bootsanleger
- 34 Demling Ort
- 37 -Abzw. Demling
- 37 -Steinbruch
- 38 Sulzbach Ost
- 39 -Neue Brücke
- 42 Donaustauf Walhallastraße
- 43 -Kriegerdenkmal
- 44 -Bayerwaldstraße
- 46 Tegernheim Weinbergstr.
- 47 -Gh. Federl
- 48 -Martin-Luther-Kirche
- 49 Rgbg. Schwabelweis Heyden
- 50 -Fleischmannstr.
- 51 -Schwabelweis Kirchstraße
- 52 -Schwabelw. Baseball-Stad.
- 53 -Kalkwerk
- 54 -Gewerbepark/D.-Arena
- 56 -Vilsstraße-Gewerbepark
- 57 -Weichser Weg
- 59 -Donaustauffer Straße
- 61 -Weichs-DEZ
- 63 -Weißenburgerstraße
- 65 -Gabelsbergerstraße
- 67 -Dachauptplatz
- 69 -Hauptbahnhof

Am 24.12. und 31.12. Verkehr wie an Samstagen falls diese Tage nicht auf einen Sonntag fallen. Einschränkungen hierzu entnehmen Sie bitte der Tagespresse oder unter www.rvv.de Gültig ab 21.05.2024

- Zinzendorf Ortsmitte
- Hofdorf Winzerweg
- 1 -Dorfplatz
- 3 Tiefenthal Feuerwehrhaus
- 3 -West
- 5 Wörth Ostenstraße
- 9 -Reitfeld
- 10 -Siedlung
- 11 -Petersplatz
- 12 -Tankstelle
- 14 -Marktplatz
- 15 -Polizei
- 16 -Regensburger Str.
- 17 Wiesent Ost
- 18 -Schloßplatz
- 19 -West
- 21 Abzw. Lehmhof
- 22 Kruckenberg Gh. Schindler
- 23 -Kruckenberg Nr. 20
- 24 Abzw. Frengkofen
- 25 Bach Ost
- 26 -Gasthof zur Post
- 27 -Bootsanleger
- 32 Demling Ort
- 35 -Abzw. Demling
- 35 -Steinbruch
- 36 Sulzbach Ost
- 37 -Neue Brücke
- 40 Donaustauf Walhallastraße
- 41 -Kriegerdenkmal
- 42 -Bayerwaldstraße
- 44 Tegernheim Weinbergstr.
- 45 -Gh. Federl
- 46 -Martin-Luther-Kirche
- 47 Rgbg. Schwabelweis Heyden
- 48 -Fleischmannstr.
- 49 -Schwabelweis Kirchstraße
- 50 -Schwabelw. Baseball-Stad.
- 51 -Kalkwerk
- 52 -Gewerbepark/D.-Arena
- 54 -Vilsstraße-Gewerbepark
- 55 -Weichser Weg
- 57 -Donaustauer Straße
- 59 -Weichs-DEZ
- 61 -Weißenburgstraße
- 63 -Gabelsbergerstraße
- 65 -Dachauplatz
- 67 -Hauptbahnhof



Montag - Freitag

05																						
06	04																					
07																						
08																						
09																						
10																						
11																						
12																						
13																						
14																						
15																						
16																						
17																						
18	06																					
19																						
20																						
21																						
22																						
23																						
00																						
01																						

Am 24.12. und 31.12. Verkehr wie an Samstagen falls diese Tage nicht auf einen Sonntag fallen. Einschränkungen hierzu entnehmen Sie bitte der Tagespresse oder unter www.rvv.de Gültig ab 21.05.2024



Montag - Freitag

05																		
06	07																	
07																		
08																		
09																		
10																		
11																		
12																		
13																		
14																		
15																		
16																		
17																		
18	09																	
19																		
20																		
21																		
22																		
23																		
00																		
01																		

Fahrwege mit Fahrzeit in Minuten

- Zinzendorf Ortsmitte
- ● Tiefenthal Feuerwehrhaus
- 0 -West
- 2 Wörth Ostenstraße
- 6 -Reitfeld
- 7 -Siedlung
- 8 -Petersplatz
- 9 -Tankstelle
- 11 -Marktplatz
- 12 -Polizei
- 13 -Regensburger Str.
- 14 Wiesent Ost
- 15 -Schloßplatz
- 16 -West
- 18 Abzw. Lehmhof
- 19 Kruckenbergh. Schindler
- 20 -Kruckenbergh. Nr. 20
- 21 Abzw. Frengkofen
- 22 Bach Ost
- 23 -Gasthof zur Post
- 24 -Bootsanleger
- 29 Demling Ort
- 32 -Abzw. Demling
- 32 -Steinbruch
- 33 Sulzbach Ost
- 34 -Neue Brücke
- 37 Donaustauf Walhallastraße
- 38 -Kriegerdenkmal
- 39 -Bayerwaldstraße
- 41 Tegernheim Weinbergstr.
- 42 -Gh. Federl
- 43 -Martin-Luther-Kirche
- 44 Rgbg. Schwabelweis Heyden
- 45 -Fleischmannstr.
- 46 -Schwabelweis Kirchstraße
- 47 -Schwabelw. Baseball-Stad.
- 48 -Kalkwerk
- 49 -Gewerbepark/D.-Arena
- 51 -Vilsstraße-Gewerbepark
- 52 -Weichser Weg
- 54 -Donaustauffer Straße
- 56 -Weichs-DEZ
- 58 -Weißenburgstraße
- 60 -Gabelbergerstraße
- 62 -Dachauplatz
- 64 -Hauptbahnhof

Am 24.12. und 31.12. Verkehr wie an Samstagen falls diese Tage nicht auf einen Sonntag fallen. Einschränkungen hierzu entnehmen Sie bitte der Tagespresse oder unter www.rvv.de Gültig ab 21.05.2024



Montag - Freitag

05

06

07

07

08

09

10

11

12

13

14

15

16

17

18

09

19

20

21

22

23

00

01

- Zinzendorf Ortsmitte
- ▶ ● Tiefenthal West
- 2 Wörth Ostenstraße
- 6 -Reitfeld
- 7 -Siedlung
- 8 -Petersplatz
- 9 -Tankstelle
- 11 -Marktplatz
- 12 -Polizei
- 13 -Regensburger Str.
- 14 Wiesent Ost
- 15 -Schloßplatz
- 16 -West
- 18 Abzw. Lehmhof
- 19 Kruckenberg Gh. Schindler
- 20 -Kruckenberg Nr. 20
- 21 Abzw. Frengkofen
- 22 Bach Ost
- 23 -Gasthof zur Post
- 24 -Bootsanleger
- 29 Demling Ort
- 32 -Abzw. Demling
- 32 -Steinbruch
- 33 Sulzbach Ost
- 34 -Neue Brücke
- 37 Donaustauf Walhallastraße
- 38 -Kriegerdenkmal
- 39 -Bayerwaldstraße
- 41 Tegernheim Weinbergstr.
- 42 -Gh. Federl
- 43 -Martin-Luther-Kirche
- 44 Rgbg. Schwabelweis Heyden
- 45 -Fleischmannstr.
- 46 -Schwabelweis Kirchstraße
- 47 -Schwabelw. Baseball-Stad.
- 48 -Kalkwerk
- 49 -Gewerbepark/D.-Arena
- 51 -Vilsstraße-Gewerbepark
- 52 -Weichser Weg
- 54 -Donaustauer Straße
- 56 -Weichs-DEZ
- 58 -Weißenburgstraße
- 60 -Gabelsbergerstraße
- 62 -Dachauptplatz
- 64 -Hauptbahnhof

Am 24.12. und 31.12. Verkehr wie an Samstagen falls diese Tage nicht auf einen Sonntag fallen. Einschränkungen hierzu entnehmen Sie bitte der Tagespresse oder unter www.rvv.de Gültig ab 21.05.2024



Montag - Freitag

05																				
06	09																			
07																				
08																				
09																				
10																				
11																				
12																				
13																				
14																				
15																				
16																				
17																				
18	11																			
19																				
20																				
21																				
22																				
23																				
00																				
01																				

- Zinzendorf Ortsmitte
- ▶ ● Wörth Ostenstraße
- 4 -Reitfeld
- 5 -Siedlung
- 6 -Petersplatz
- 7 -Tankstelle
- 9 -Marktplatz
- 10 -Polizei
- 11 -Regensburger Str.
- 12 Wiesent Ost
- 13 -Schloßplatz
- 14 -West
- 16 Abzw. Lehmhof
- 17 Kruckenberg Gh. Schindler
- 18 -Kruckenberg Nr. 20
- 19 Abzw. Frengkofen
- 20 Bach Ost
- 21 -Gasthof zur Post
- 22 -Bootsanleger
- 27 Demling Ort
- 30 -Abzw. Demling
- 30 -Steinbruch
- 31 Sulzbach Ost
- 32 -Neue Brücke
- 35 Donaustauf Walhallastraße
- 36 -Kriegerdenkmal
- 37 -Bayerwaldstraße
- 39 Tegernheim Weinbergstr.
- 40 -Gh. Federl
- 41 -Martin-Luther-Kirche
- 42 Rgbg. Schwabelweis Heyden
- 43 -Fleischmannstr.
- 44 -Schwabelweis Kirchstraße
- 45 -Schwabelw. Baseball-Stad.
- 46 -Kalkwerk
- 47 -Gewerbepark/D.-Arena
- 49 -Vilsstraße-Gewerbepark
- 50 -Weichser Weg
- 52 -Donaustauffer Straße
- 54 -Weichs-DEZ
- 56 -Weißenburgstraße
- 58 -Gabelsbergerstraße
- 60 -Dachauplatz
- 62 -Hauptbahnhof

Am 24.12. und 31.12. Verkehr wie an Samstagen falls diese Tage nicht auf einen Sonntag fallen. Einschränkungen hierzu entnehmen Sie bitte der Tagespresse oder unter www.rvv.de Gültig ab 21.05.2024



Montag - Freitag

05
06
07
08
09
10
11
12
13
14
15
16

21

Am 24.12. und 31.12. Verkehr wie an Samstagen falls diese Tage nicht auf einen Sonntag fallen. Einschränkungen hierzu entnehmen Sie bitte der Tagespresse oder unter www.rvv.de Gültig ab 21.05.2024

Fahrwege mit Fahrzeit in Minuten

- ● Würth Am Brand
- 2 -Reitfeld
- 3 -Siedlung
- 4 -Petersplatz
- 5 -Tankstelle
- 7 -Marktplatz
- 8 -Polizei
- 9 -Regensburger Str.
- 10 Wiesent Ost
- 11 -Schloßplatz
- 12 -West
- 13 Ettersdorf
- 14 Abzw. Lehmhof
- 15 Kruckenberg Gh. Schindler
- 16 -Kruckenberg Nr. 20
- 17 Abzw. Frengkofen
- 18 Bach Ost
- 19 -Gasthof zur Post
- 20 -Bootsanleger
- 25 Demling Ort
- 28 -Abzw. Demling
- 28 -Steinbruch
- 29 Sulzbach Ost
- 30 -Neue Brücke
- 32 Donaustauf Walhallastraße
- 33 -Kriegerdenkmal
- 35 -Bayerwaldstraße
- 38 Tegernheim Weinbergstr.
- 39 -Gh. Federl
- 41 -Martin-Luther-Kirche
- 43 Rgbg. Schwabelweis Heyden
- 44 -Fleischmannstr.
- 45 -Schwabelweis Kirchstraße
- 46 -Schwabelw. Baseball-Stad.
- 48 -Kalkwerk
- 50 -Gewerbepark/D.-Arena
- 51 -Vilsstraße-Gewerbepark
- 52 -Weichser Weg
- 54 -Donaustauer Straße
- 56 -Weichs-DEZ
- 58 -Weißenburgstraße
- 60 -Gabelsbergerstraße
- 61 -Dachauplatz
- 64 -Hauptbahnhof

	Montag - Freitag				Samstag				Sonn-/Feiertag				
04	39												
05	33				55								
06	13	23 ^A	30	35 ^{B/s}	55				31				
07	15	45			35				46				
08	15				15				46				
09	15				15				46				
10	15 ^A				15				46				
11	15				15				46				
12	15				15				46				
13	15 ^{sf}				15				46				
14	15 ^A				15				46				
15	15				15				46				
16	15 ^{sfFR}				15				46				
17	15				15				46				
18	15				15				46				
19	15	55			15	55			46				
20	35				35				46				
21	35				35				46				
22	45				45				46				
23	45												
00	29 ^{FR}				29								

- 1 1 1 Falkenstein Birnerstraße
- 2 2 2 Wörth Reitfeld
- 3 3 3 1-Siedlung
- 5 5 5 2-Petersplatz
- 6 6 6 3-Tankstelle
- 7 7 7 5-Marktplatz
- 8 8 8 6-Polizei
- 9 9 9 7-Regensburger Str.
- 10 10 10 8 Wiesent Ost
- 11 11 11 9-Schloßplatz
- 12 12 12 10-West
- 13 13 13 11 Ettersdorf
- 14 14 14 12 Abzw. Lehmhof
- 15 15 15 13 Kruckenberg Gh. Schindler
- 16 16 16 14-Kruckenberg Nr. 20
- 17 17 17 15 Abzw. Frengkofen
- 18 18 18 16 Bach Ost
- 23 22 23 17-Gasthof zur Post
- 26 24 26 18-Bootsanleger
- 26 24 26 23 Demling Ort
- 27 25 27 26-Abzw. Demling
- 28 26 28 26-Steinbruch
- 29 30 30 27 Sulzbach Ost
- 30 31 31 28-Neue Brücke
- 31 33 33 30 Donaustauf Walhallastraße
- 33 33 36 31-Kriegerdenkmal
- 34 34 37 33-Bayerwaldstraße
- 36 35 39 36 Tegernheim Weinbergstr.
- 38 36 41 37-Gh. Federl
- 39 37 42 39-Martin-Luther-Kirche
- 40 38 43 41 Rgbg. Schwabelweis Heyden
- 41 39 44 42-Fleischmannstr.
- 43 40 46 43-Schwabelweis Kirchstraße
- 45 41 48 44-Schwabelw. Baseball-Stad.
- 46 43 49 46-Kalkwerk
- 47 44 50 48-Gewerbepark/D.-Arena
- 49 46 52 49-Vilsstraße-Gewerbepark
- 51 48 54 50-Weichser Weg
- 53 50 56 52-Donaustauer Straße
- 55 52 58 54-Weichs-DEZ
- 56 54 59 56-Weißenburgstraße
- 56 62 62 58-Gabelsbergerstraße
- 59 59 59 59-Dachauplatz
- 62 62 62 56-Hauptbahnhof (Steig B5)
- 67 67 67 56-Hauptbahnhof (Steig C5)
- 69 69 69 62-Justizgebäude
- 70 70 70 67-Ostdeutsche Galerie
- 70 70 70 69-Hans-Sachs-Straße
- 70 70 70 70-Goethe-Gymnasium

Am 24.12. und 31.12. Verkehr wie an Samstagen falls diese Tage nicht auf einen Sonntag fallen. Einschränkungen hierzu entnehmen Sie bitte der Tagespresse oder unter www.rvv.de Gültig ab 21.05.2024

A-B = Fahrwege **s** = nur an Schultagen **sf** = nur an schulfreien Tagen **FR** = nur freitags **sfFR** = nur freitags und an schulfreien Tagen

Montag - Freitag												
08												
09												
10												
11												
12												
13	09 ^s											
14												
15												
16	09 ^{snF}											
17												
18												
19												
20												

- Wörth Schule
- 2 -Petersplatz
- 3 -Tankstelle
- 5 -Marktplatz
- 6 -Polizei
- 7 -Regensburger Str.
- 8 Wiesent Ost
- 9 -Schloßplatz
- 10 -West
- 11 Ettersdorf
- 13 Abzw. Lehmhof
- 14 Kruckenberg Gh. Schindler
- 15 -Kruckenberg Nr. 20
- 16 Abzw. Frengkofen
- 17 Bach Ost
- 18 -Gasthof zur Post
- 20 -Bootsanleger
- 26 Demling Ort
- 30 -Abzw. Demling
- 30 -Steinbruch
- 31 Sulzbach Ost
- 32 -Neue Brücke
- 35 Donaustauf Walhallastraße
- 36 -Kriegerdenkmal
- 37 -Bayerwaldstraße
- 39 Tegernheim Weinbergstr.
- 40 -Gh. Federl
- 41 -Martin-Luther-Kirche
- 42 Rgbg. Schwabelweis Heyden
- 43 -Fleischmannstr.
- 44 -Schwabelweis Kirchstraße
- 45 -Schwabelw. Baseball-Stad.
- 46 -Kalkwerk
- 47 -Gewerbepark/D.-Arena
- 49 -Vilsstraße-Gewerbepark
- 50 -Weichser Weg
- 52 -Donaustauer Straße
- 54 -Weichs-DEZ
- 56 -Weißenburgstraße
- 58 -Gabelsbergerstraße
- 60 -Dachauplatz
- 62 -Hauptbahnhof

Am 24.12. und 31.12. Verkehr wie an Samstagen falls diese Tage nicht auf einen Sonntag fallen. Einschränkungen hierzu entnehmen Sie bitte der Tagespresse oder unter www.rvv.de Gültig ab 21.05.2024

s = nur an Schultagen snF = nur an Schultagen, nicht freitags

	Montag - Freitag				Samstag				Sonn-/Feiertag				
04	40												
05	34				56								
06	14	24 ^A	31	36 ^{B_S}	56				32				
07	16	46			36				47				
08	16				16				47				
09	16				16				47				
10	16 ^A				16				47				
11	16				16				47				
12	16				16				47				
13	16 ^{sf}				16				47				
14	16 ^A				16				47				
15	16				16				47				
16	16 ^{sfFR}				16				47				
17	16				16				47				
18	16				16				47				
19	16	56			16	56			47				
20	36				36				47				
21	36				36				47				
22	46				46				47				
23	46												
00	30 ^{FR}				30								

- B** ○
- 1
- 2
- 4
- 5
- 6
- 7
- 8
- 9
- 10
- 11
- 12
- 13
- 14
- 15
- 16
- 17
- 22
- 25
- 25
- 26
- 27
- 32
- 33
- 35
- 37
- 38
- 39
- 40
- 42
- 44
- 45
- 46
- 48
- 50
- 52
- 54
- 55
- 58
- 61
- 66
- 68
- 69
- A** ○
- Falkenstein Birnerstraße
- Wörth Siedlung
- 1 - Petersplatz
- 2 - Tankstelle
- 4 - Marktplatz
- 5 - Polizei
- 6 - Regensburger Str.
- 7 - Wiesent Ost
- 8 - Schloßplatz
- 9 - West
- 10 - Ettersdorf
- 11 - Abzw. Lehmhof
- 12 - Kruckenberg Gh. Schindler
- 13 - Kruckenberg Nr. 20
- 14 - Abzw. Frengkofen
- 15 - Bach Ost
- 16 - Gasthof zur Post
- 17 - Bootsanleger
- 21 - Demling Ort
- 23 - Abzw. Demling
- 23 - Steinbruch
- 24 - Sulzbach Ost
- 25 - Neue Brücke
- 28 - Donaustauf Walhallastraße
- 29 - Kriegerdenkmal
- 30 - Bayerwaldstraße
- 32 - Tegernheim Weinbergstr.
- 33 - Gh. Federl
- 34 - Martin-Luther-Kirche
- 35 - Rgbg. Schwabelweis Heyden
- 36 - Fleischmannstr.
- 37 - Schwabelweis Kirchstraße
- 38 - Schwabelw. Baseball-Stad.
- 39 - Kalkwerk
- 40 - Gewerbepark/D.-Arena
- 42 - Vilsstraße-Gewerbepark
- 43 - Weichser Weg
- 45 - Donaustauffer Straße
- 47 - Weichs-DEZ
- 49 - Weißenburgstraße
- 51 - Gabelsbergerstraße
- 53 - Dachauplatz
- 55 - Hauptbahnhof (Steig B5)
- 55 - Hauptbahnhof (Steig C5)
- 61 - Justizgebäude
- 66 - Ostdeutsche Galerie
- 68 - Hans-Sachs-Straße
- 69 - Goethe-Gymnasium

Am 24.12. und 31.12. Verkehr wie an Samstagen falls diese Tage nicht auf einen Sonntag fallen. Einschränkungen hierzu entnehmen Sie bitte der Tagespresse oder unter www.rvv.de Gültig ab 21.05.2024

A - B = Fahrwege **sf** = nur an schulfreien Tagen **FR** = nur freitags **sfFR** = nur freitags und an schulfreien Tagen
S = nur an Schultagen

	Montag - Freitag				Samstag				Sonn-/Feiertag				
04	41												
05	35				57								
06	15	25 ^A	32	37 ^{Bs}	57				33				
07	17	47			37				48				
08	17				17				48				
09	17				17				48				
10	17 ^A				17				48				
11	17				17				48				
12	17				17				48				
13	11 ^{As}	17 ^{sf}			17				48				
14	17 ^A				17				48				
15	17				17				48				
16	11 ^{AsnF}	17 ^{sfFR}			17				48				
17	17				17				48				
18	17				17				48				
19	17	57			17	57			48				
20	37				37				48				
21	37				37				48				
22	47				47				48				
23	47												
00	31 ^{FR}				31								

- **B** • **A** • Falkenstein Birnerstraße
- 1 • 1 • 1 - Tankstelle
- 3 • 3 • 3 - Marktplatz
- 4 • 4 • 4 - Polizei
- 5 • 5 • 5 - Regensburger Str.
- 6 • 6 • 6 Wiesent Ost
- 7 • 7 • 7 - Schloßplatz
- 8 • 8 • 8 - West
- 9 • 9 • 9 - Ettersdorf
- 10 • 10 • 10 Abzw. Lehmhof
- 11 • 11 • 11 Kruckenberg Gh. Schindler
- 12 • 12 • 12 - Kruckenberg Nr. 20
- 13 • 13 • 13 Abzw. Frengkofen
- 14 • 14 • 14 Bach Ost
- 15 • 15 • 15 - Gasthof zur Post
- 16 • 16 • 16 - Bootsanleger
- 21 • 20 • 21 Demling Ort
- 24 • 22 • 24 - Abzw. Demling
- 24 • 22 • 24 - Steinbruch
- 25 • 23 • 25 Sulzbach Ost
- 26 • 24 • 26 - Neue Brücke
- 27 • 28 • 28 Donaustauf Walhallastraße
- 28 • 29 • 29 - Kriegerdenkmal
- 29 • 31 • 31 - Bayerwaldstraße
- 31 • 31 • 34 Tegernheim Weinbergstr.
- 32 • 32 • 35 - Gh. Federl
- 34 • 33 • 37 - Martin-Luther-Kirche
- 36 • 34 • 39 Rgbg. Schwabelweis Heyden
- 37 • 35 • 40 - Fleischmannstr.
- 38 • 36 • 41 - Schwabelweis Kirchstraße
- 39 • 37 • 42 - Schwabelw. Baseball-Stad.
- 41 • 38 • 44 - Kalkwerk
- 43 • 39 • 46 - Gewerbepark/D.-Arena
- 44 • 41 • 47 - Vilsstraße-Gewerbepark
- 45 • 42 • 48 - Weichser Weg
- 47 • 44 • 50 - Donaustauffer Straße
- 49 • 46 • 52 - Weichs-DEZ
- 51 • 48 • 54 - Weißenburgstraße
- 53 • 50 • 56 - Gabelsbergerstraße
- 54 • 52 • 57 - Dachauplatz
- 54 • 54 • 60 - Hauptbahnhof (Steig B5)
- 57 • 60 • - Hauptbahnhof (Steig C5)
- 60 • - Justizgebäude
- 65 • - Ostdeutsche Galerie
- 67 • - Hans-Sachs-Straße
- 68 • - Goethe-Gymnasium

Am 24.12. und 31.12. Verkehr wie an Samstagen falls diese Tage nicht auf einen Sonntag fallen. Einschränkungen hierzu entnehmen Sie bitte der Tagespresse oder unter www.rvv.de Gültig ab 21.05.2024

A - B = Fahrwege **snF** = nur an Schultagen, nicht freitags **sf** = nur an schulfreien Tagen **FR** = nur freitags **sfFR** = nur freitags und an schulfreien Tagen
s = nur an Schultagen

	Montag - Freitag				Samstag				Sonn-/Feiertag				
04	42												
05	36				58								
06	16	26 ^A	33	38 ^B _s	58				34				
07	18	48			38				49				
08	18				18				49				
09	18				18				49				
10	18 ^A				18				49				
11	18				18				49				
12	18				18				49				
13	12 ^A _s	18 ^{sf}			18				49				
14	18 ^A				18				49				
15	18				18				49				
16	12 ^A _{snF}	18 ^{sfFR}			18				49				
17	18				18				49				
18	18				18				49				
19	18	58			18	58			49				
20	38				38				49				
21	38				38				49				
22	48				48				49				
23	48												
00	32 ^{FR}				32								

- 2 • 2 • 2 Falkenstein Birnerstraße
- 3 • 3 • 3 Wörth Tankstelle
- 4 • 4 • 4 2-Marktplatz
- 5 • 5 • 5 3-Polizei
- 6 • 6 • 6 4-Regensburger Str.
- 7 • 7 • 7 5 Wiesent Ost
- 8 • 8 • 8 6-Schloßplatz
- 9 • 9 • 9 7-West
- 10 • 10 • 10 8 Ettersdorf
- 11 • 11 • 11 9 Abzw. Lehmhof
- 12 • 12 • 12 10 Kruckenberg Gh. Schindler
- 13 • 13 • 13 11-Kruckenberg Nr. 20
- 14 • 14 • 14 12 Abzw. Frengkofen
- 15 • 15 • 15 13 Bach Ost
- 16 • 16 • 16 14-Gasthof zur Post
- 17 • 17 • 17 15-Bootsanleger
- 18 • 18 • 18 20 Demling Ort
- 19 • 19 • 19 23-Abzw. Demling
- 20 • 20 • 20 23-Steinbruch
- 21 • 21 • 21 24 Sulzbach Ost
- 22 • 22 • 22 25-Neue Brücke
- 23 • 23 • 23 26-27 Donaustauf Walhallastraße
- 24 • 24 • 24 27-Kriegerdenkmal
- 25 • 25 • 25 28-30 Bayerwaldstraße
- 26 • 26 • 26 30-30 Tegernheim Weinbergstr.
- 27 • 27 • 27 31-31 34-Gh. Federl
- 28 • 28 • 28 33-32 36-Martin-Luther-Kirche
- 29 • 29 • 29 35-33 38 Rgbg. Schwabelweis Heyden
- 30 • 30 • 30 36-34 39-Fleischmannstr.
- 31 • 31 • 31 37-35 40-Schwabelweis Kirchstraße
- 32 • 32 • 32 38-36 41-Schwabelw. Baseball-Stad.
- 33 • 33 • 33 40-37 43-Kalkwerk
- 34 • 34 • 34 42-38 45-Gewerbepark/D.-Arena
- 35 • 35 • 35 43-40 46-Vilsstraße-Gewerbepark
- 36 • 36 • 36 44-41 47-Weichser Weg
- 37 • 37 • 37 46-43 49-Donaustauffer Straße
- 38 • 38 • 38 48-45 51-Weichs-DEZ
- 39 • 39 • 39 50-47 53-Weißenburgstraße
- 40 • 40 • 40 52-49 55-Gabelsbergerstraße
- 41 • 41 • 41 53-51 56-Dachauplatz
- 42 • 42 • 42 53-53 59-Hauptbahnhof (Steig B5)
- 43 • 43 • 43 56-56 59-Hauptbahnhof (Steig C5)
- 44 • 44 • 44 59-59 Justizgebäude
- 45 • 45 • 45 64-64 Ostdeutsche Galerie
- 46 • 46 • 46 66-66 Hans-Sachs-Straße
- 47 • 47 • 47 67-67 Goethe-Gymnasium

Am 24.12. und 31.12. Verkehr wie an Samstagen falls diese Tage nicht auf einen Sonntag fallen. Einschränkungen hierzu entnehmen Sie bitte der Tagespresse oder unter www.rvv.de Gültig ab 21.05.2024

A - B = Fahrwege **snF** = nur an Schultagen, nicht freitags **sf** = nur an schulfreien Tagen **FR** = nur freitags **sfFR** = nur freitags und an schulfreien Tagen
s = nur an Schultagen

	Montag - Freitag				Samstag		Sonn-/Feiertag			
04	44									
05	38									
06	18	28 ^A	35	40 ^{B_s}	00			36		
07	20	50			00	40		51		
08	20				20			51		
09	20				20			51		
10	20 ^A				20			51		
11	20				20			51		
12	20				20			51		
13	14 ^{A_s}	20 ^{sf}			20			51		
14	20 ^A				20			51		
15	20				20			51		
16	14 ^{A_{snF}}	20 ^{sfFR}			20			51		
17	20				20			51		
18	20				20			51		
19	20				20			51		
20	00	40			00	40		51		
21	40				40			51		
22	50				50			51		
23	50									
00	34 ^{FR}				34					

- **B** • **A** • Falkenstein Birnerstraße
- 1 • 1 • Wörth Marktplatz
- 1 • 1 • 1 -Polizei
- 2 • 2 • 2 -Regensburger Str.
- 3 • 3 • 3 Wiesent Ost
- 4 • 4 • 4 -Schloßplatz
- 5 • 5 • 5 -West
- 6 • 6 • Ettersdorf
- 7 • 7 • 7 Abzw. Lehmhof
- 8 • 8 • 8 Kruckenberg Gh. Schindler
- 9 • 9 • 9 -Kruckenberg Nr. 20
- 10 • 10 • 10 Abzw. Frengkofen
- 11 • 11 • 11 Bach Ost
- 12 • 12 • 12 -Gasthof zur Post
- 13 • 13 • 13 -Bootsanleger
- 18 • 17 • 18 Demling Ort
- 21 • 19 • 21 -Abzw. Demling
- 21 • 19 • 21 -Steinbruch
- 22 • 20 • 22 Sulzbach Ost
- 23 • 21 • 23 -Neue Brücke
- 24 • 25 • 25 Donaustauf Walhallastraße
- 25 • 26 • 26 -Kriegerdenkmal
- 26 • 28 • 28 -Bayerwaldstraße
- 28 • 28 • 31 Tegernheim Weinbergstr.
- 29 • 29 • 32 -Gh. Federl
- 31 • 30 • 34 -Martin-Luther-Kirche
- 33 • 31 • 36 Rgbg. Schwabelweis Heyden
- 34 • 32 • 37 -Fleischmannstr.
- 35 • 33 • 38 -Schwabelweis Kirchstraße
- 36 • 34 • 39 -Schwabelw. Baseball-Stad.
- 38 • 35 • 41 -Kalkwerk
- 40 • 36 • 43 -Gewerbepark/D.-Arena
- 41 • 38 • 44 -Vilsstraße-Gewerbepark
- 42 • 39 • 45 -Weichser Weg
- 44 • 41 • 47 -Donaustauer Straße
- 46 • 43 • 49 -Weichs-DEZ
- 48 • 45 • 51 -Weißenburgstraße
- 50 • 47 • 53 -Gabelsbergerstraße
- 51 • 49 • 54 -Dachauplatz
- 51 • 51 • 57 -Hauptbahnhof (Steig B5)
- 54 • 57 -Hauptbahnhof (Steig C5)
- 57 • -Justizgebäude
- 62 • -Ostdeutsche Galerie
- 64 • -Hans-Sachs-Straße
- 65 • -Goethe-Gymnasium

Am 24.12. und 31.12. Verkehr wie an Samstagen falls diese Tage nicht auf einen Sonntag fallen. Einschränkungen hierzu entnehmen Sie bitte der Tagespresse oder unter www.rvv.de Gültig ab 21.05.2024

A - B = Fahrwege **snF** = nur an Schultagen, nicht freitags **sf** = nur an schulfreien Tagen **FR** = nur freitags **sfFR** = nur freitags und an schulfreien Tagen
s = nur an Schultagen

	Montag - Freitag				Samstag		Sonn-/Feiertag	
04	45							
05	39							
06	19	29 ^A	36	41 ^B _s	01			37
07	21	51			01	41		52
08	21				21			52
09	21				21			52
10	21 ^A				21			52
11	21				21			52
12	21				21			52
13	15 ^A _s	21 ^{sf}			21			52
14	21 ^A				21			52
15	21				21			52
16	15 ^A _{snF}	21 ^{sfFR}			21			52
17	21				21			52
18	21				21			52
19	21				21			52
20	01	41			01	41		52
21	41				41			52
22	51				51			52
23	51							
00	35 ^{FR}				35			

- B** **A**
- 1 • 1 • Falkenstein Birnerstraße
- 2 • 2 • Wörth Polizei
- 3 • 3 • 1-Regensburger Str.
- 4 • 4 • 2 Wiesent Ost
- 5 • 5 • 3-Schloßplatz
- 6 • 6 • 4-West
- 7 • 7 • Ettersdorf
- 8 • 8 • 6 Abzw. Lehmhof
- 9 • 9 • 7 Kruckenberg Gh. Schindler
- 10 • 10 • 8-Kruckenberg Nr. 20
- 11 • 11 • 9 Abzw. Frengekofen
- 12 • 12 • 10 Bach Ost
- 17 • 16 • 11-Gasthof zur Post
- 20 • 18 • 12-Bootsanleger
- 20 • 18 • 17 Demling Ort
- 21 • 19 • 20-Abzw. Demling
- 22 • 20 • 20-Steinbruch
- 23 • 24 • 21 Sulzbach Ost
- 24 • 25 • 22-Neue Brücke
- 25 • 27 • 24 Donaustauf Walhallastraße
- 27 • 27 • 25-Kriegerdenkmal
- 28 • 28 • 27-Bayerwaldstraße
- 30 • 29 • 30 Tegernheim Weinbergstr.
- 32 • 30 • 31-Gh. Federl
- 33 • 31 • 33-Martin-Luther-Kirche
- 34 • 32 • 35 Rgbg. Schwabelweis Heyden
- 35 • 33 • 36-Fleischmannstr.
- 37 • 34 • 37-Schwabelweis Kirchstraße
- 39 • 35 • 38-Schwabelw. Baseball-Stad.
- 40 • 37 • 40-Kalkwerk
- 41 • 38 • 42-Gewerbepark/D.-Arena
- 43 • 40 • 43-Vilsstraße-Gewerbepark
- 45 • 42 • 44-Weichser Weg
- 47 • 44 • 46-Donaustauer Straße
- 49 • 46 • 48-Weichs-DEZ
- 50 • 48 • 50-Weißenburgstraße
- 50 • 50 • 52-Gabelsbergerstraße
- 53 • 56 • 53-Dachauptplatz
- 56 • 61 • 56-Hauptbahnhof (Steig B5)
- 61 • 63 • -Hauptbahnhof (Steig C5)
- 63 • 64 • -Justizgebäude
- 64 • 64 • -Ostdeutsche Galerie
- 64 • 64 • -Hans-Sachs-Straße
- 64 • 64 • -Goethe-Gymnasium

Am 24.12. und 31.12. Verkehr wie an Samstagen falls diese Tage nicht auf einen Sonntag fallen. Einschränkungen hierzu entnehmen Sie bitte der Tagespresse oder unter www.rvv.de Gültig ab 21.05.2024

A - **B** = Fahrwege **snF** = nur an Schultagen, nicht freitags **sf** = nur an schulfreien Tagen **FR** = nur freitags **sfFR** = nur freitags und an schulfreien Tagen
s = nur an Schultagen

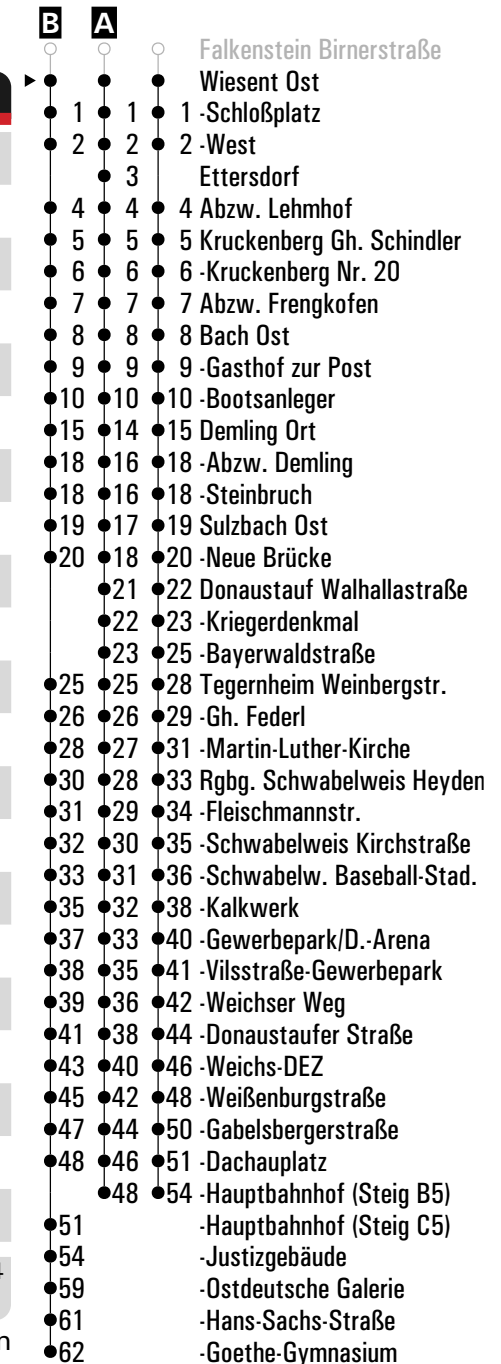
	Montag - Freitag				Samstag				Sonn-/Feiertag				
04	46												
05	40												
06	20	30 ^A	37	42 ^B _s	02				38				
07	22	52			02	42			53				
08	22				22				53				
09	22				22				53				
10	22 ^A				22				53				
11	22				22				53				
12	22				22				53				
13	16 ^A _s	22 ^{sf}			22				53				
14	22 ^A				22				53				
15	22				22				53				
16	16 ^A _{snF}	22 ^{sfFR}			22				53				
17	22				22				53				
18	22				22				53				
19	22				22				53				
20	02	42			02	42			53				
21	42				42				53				
22	52				52				53				
23	52												
00	36 ^{FR}				36								

- B A ○ Falkenstein Birnerstraße
- Wörth Regensburger Str.
- 1 1 ● 1 Wiesent Ost
- 2 2 ● 2 -Schloßplatz
- 3 3 ● 3 -West
- 4 ● 4 Ettersdorf
- 5 5 ● 5 Abzw. Lehmhof
- 6 6 ● 6 Kruckenberg Gh. Schindler
- 7 7 ● 7 -Kruckenberg Nr. 20
- 8 8 ● 8 Abzw. Frengkofen
- 9 9 ● 9 Bach Ost
- 10 10 ● 10 -Gasthof zur Post
- 11 11 ● 11 -Bootsanleger
- 16 15 ● 16 Demling Ort
- 19 17 ● 19 -Abzw. Demling
- 19 17 ● 19 -Steinbruch
- 20 18 ● 20 Sulzbach Ost
- 21 19 ● 21 -Neue Brücke
- 22 ● 23 Donaustauf Walhallastraße
- 23 ● 24 -Kriegerdenkmal
- 24 ● 26 -Bayerwaldstraße
- 26 26 ● 29 Tegernheim Weinbergstr.
- 27 27 ● 30 -Gh. Federl
- 29 28 ● 32 -Martin-Luther-Kirche
- 31 29 ● 34 Rgbg. Schwabelweis Heyden
- 32 30 ● 35 -Fleischmannstr.
- 33 31 ● 36 -Schwabelweis Kirchstraße
- 34 32 ● 37 -Schwabelw. Baseball-Stad.
- 36 33 ● 39 -Kalkwerk
- 38 34 ● 41 -Gewerbepark/D.-Arena
- 39 36 ● 42 -Vilsstraße-Gewerbepark
- 40 37 ● 43 -Weichser Weg
- 42 39 ● 45 -Donaustauer Straße
- 44 41 ● 47 -Weichs-DEZ
- 46 43 ● 49 -Weißenburgstraße
- 48 45 ● 51 -Gabelsbergerstraße
- 49 47 ● 52 -Dachauplatz
- 49 ● 55 -Hauptbahnhof (Steig B5)
- 52 -Hauptbahnhof (Steig C5)
- 55 -Justizgebäude
- 60 -Ostdeutsche Galerie
- 62 -Hans-Sachs-Straße
- 63 -Goethe-Gymnasium

Am 24.12. und 31.12. Verkehr wie an Samstagen falls diese Tage nicht auf einen Sonntag fallen. Einschränkungen hierzu entnehmen Sie bitte der Tagespresse oder unter www.rvv.de Gültig ab 21.05.2024

A - B = Fahrwege **snF** = nur an Schultagen, nicht freitags **FR** = nur freitags **sfFR** = nur freitags und an schulfreien Tagen
s = nur an Schultagen **sf** = nur an schulfreien Tagen

	Montag - Freitag				Samstag				Sonn-/Feiertag				
04	47												
05	41												
06	21	31 ^A	38	43 ^B _S	03					39			
07	23	53			03	43				54			
08	23				23					54			
09	23				23					54			
10	23 ^A				23					54			
11	23				23					54			
12	23				23					54			
13	17 ^A _S	23 ^{sf}			23					54			
14	23 ^A				23					54			
15	23				23					54			
16	17 ^A _{snF}	23 ^{sfFR}			23					54			
17	23				23					54			
18	23				23					54			
19	23				23					54			
20	03	43			03	43				54			
21	43				43					54			
22	53				53					54			
23	53												
00	37 ^{FR}				37								



Am 24.12. und 31.12. Verkehr wie an Samstagen falls diese Tage nicht auf einen Sonntag fallen. Einschränkungen hierzu entnehmen Sie bitte der Tagespresse oder unter www.rvv.de Gültig ab 21.05.2024

A - **B** = Fahrwege **snF** = nur an Schultagen, nicht freitags **FR** = nur freitags **sfFR** = nur freitags und an schulfreien Tagen
S = nur an Schultagen **sf** = nur an schulfreien Tagen

	Montag - Freitag				Samstag				Sonn-/Feiertag				
04	48												
05	42												
06	22	32 ^A	39	44 ^B _S	04				40				
07	24	54			04	44			55				
08	24				24				55				
09	24				24				55				
10	24 ^A				24				55				
11	24				24				55				
12	24				24				55				
13	18 ^A _S ^A	24 ^{sf}			24				55				
14	24				24				55				
15	24				24				55				
16	18 ^A _{snF}	24 ^{sfFR}			24				55				
17	24				24				55				
18	24				24				55				
19	24				24				55				
20	04	44			04	44			55				
21	44				44				55				
22	54				54				55				
23	54												
00	38 ^{FR}				38								

- B
- A
-
- Falkenstein Birnerstraße
- Wiesent Schloßplatz
- 1 -West
- 2 Ettersdorf
- 3 Abzw. Lehmhof
- 4 4 Kruckenberg Gh. Schindler
- 5 5 -Kruckenberg Nr. 20
- 6 6 Abzw. Frengkofen
- 7 7 Bach Ost
- 8 8 -Gasthof zur Post
- 9 9 -Bootsanleger
- 14 13 14 Demling Ort
- 17 15 17 -Abzw. Demling
- 17 15 17 -Steinbruch
- 18 16 18 Sulzbach Ost
- 19 17 19 -Neue Brücke
- 20 21 Donaustauf Walhallastraße
- 21 22 -Kriegerdenkmal
- 22 24 -Bayerwaldstraße
- 24 24 27 Tegernheim Weinbergstr.
- 25 25 28 -Gh. Federl
- 27 26 30 -Martin-Luther-Kirche
- 29 27 32 Rgbg. Schwabelweis Heyden
- 30 28 33 -Fleischmannstr.
- 31 29 34 -Schwabelweis Kirchstraße
- 32 30 35 -Schwabelw. Baseball-Stad.
- 34 31 37 -Kalkwerk
- 36 32 39 -Gewerbepark/D.-Arena
- 37 34 40 -Vilsstraße-Gewerbepark
- 38 35 41 -Weichser Weg
- 40 37 43 -Donaustauer Straße
- 42 39 45 -Weichs-DEZ
- 44 41 47 -Weißenburgstraße
- 46 43 49 -Gabelsbergerstraße
- 47 45 50 -Dachauplatz
- 47 53 -Hauptbahnhof (Steig B5)
- 50 -Hauptbahnhof (Steig C5)
- 53 -Justizgebäude
- 58 -Ostdeutsche Galerie
- 60 -Hans-Sachs-Straße
- 61 -Goethe-Gymnasium

Am 24.12. und 31.12. Verkehr wie an Samstagen falls diese Tage nicht auf einen Sonntag fallen. Einschränkungen hierzu entnehmen Sie bitte der Tagespresse oder unter www.rvv.de Gültig ab 21.05.2024

A - B = Fahrwege **snF** = nur an Schultagen, nicht freitags **FR** = nur freitags **sfFR** = nur freitags und an schulfreien Tagen
S = nur an Schultagen **sf** = nur an schulfreien Tagen

	Montag - Freitag				Samstag				Sonn-/Feiertag				
04	49												
05	43												
06	23	33 ^A	40	45 ^B _s	05				41				
07	25	55			05	45			56				
08	25				25				56				
09	25				25				56				
10	25 ^A				25				56				
11	25				25				56				
12	25				25				56				
13	19 ^A _s ^A	25 ^{sf}			25				56				
14	25 ^A				25				56				
15	25				25				56				
16	19 ^A _{snF}	25 ^{sfFR}			25				56				
17	25				25				56				
18	25				25				56				
19	25				25				56				
20	05	45			05	45			56				
21	45				45				56				
22	55				55				56				
23	55												
00	39 ^{FR}				39								

Fahrwege mit Fahrzeit in Minuten



Am 24.12. und 31.12. Verkehr wie an Samstagen falls diese Tage nicht auf einen Sonntag fallen. Einschränkungen hierzu entnehmen Sie bitte der Tagespresse oder unter www.rvv.de Gültig ab 21.05.2024

A - B = Fahrwege **snF** = nur an Schultagen, nicht freitags **FR** = nur freitags **sfFR** = nur freitags und an schulfreien Tagen
s = nur an Schultagen **sf** = nur an schulfreien Tagen



Montag - Freitag

05														
06	34													
07														
08														
09														
10	26													
11														
12														
13	20 ^s													
14	26													
15														
16	20 ^{snF}													
17														
18														
19														
20														
21														

Fahrwege mit Fahrzeit in Minuten

- Falkenstein Birnerstraße
- ▶ ● Ettersdorf
- 1 Abzw. Lehmhof
- 2 Kruckenberg Gh. Schindler
- 3 -Kruckenberg Nr. 20
- 4 Abzw. Frengkofen
- 5 Bach Ost
- 6 -Gasthof zur Post
- 7 -Bootsanleger
- 11 Demling Ort
- 13 -Abzw. Demling
- 13 -Steinbruch
- 14 Sulzbach Ost
- 15 -Neue Brücke
- 18 Donaustauf Walhallastraße
- 19 -Kriegerdenkmal
- 20 -Bayerwaldstraße
- 22 Tegernheim Weinbergstr.
- 23 -Gh. Federl
- 24 -Martin-Luther-Kirche
- 25 Rgbg. Schwabelweis Heyden
- 26 -Fleischmannstr.
- 27 -Schwabelweis Kirchstraße
- 28 -Schwabelw. Baseball-Stad.
- 29 -Kalkwerk
- 30 -Gewerbepark/D.-Arena
- 32 -Vilsstraße-Gewerbepark
- 33 -Weichser Weg
- 35 -Donaustauer Straße
- 37 -Weichs-DEZ
- 39 -Weißenburgstraße
- 41 -Gabelsbergerstraße
- 43 -Dachauplatz
- 45 -Hauptbahnhof

Am 24.12. und 31.12. Verkehr wie an Samstagen falls diese Tage nicht auf einen Sonntag fallen. Einschränkungen hierzu entnehmen Sie bitte der Tagespresse oder unter www.rvv.de Gültig ab 21.05.2024

s = nur an Schultagen **snF** = nur an Schultagen, nicht freitags

	Montag - Freitag				Samstag				Sonn-/Feiertag				
04	51												
05	45												
06	25	35	42	47 ^A _S	07				43				
07	27	57			07	47			58				
08	27				27				58				
09	27				27				58				
10	27				27				58				
11	27				27				58				
12	27				27				58				
13	22 ^s	27 ^{sf}			27				58				
14	27				27				58				
15	27				27				58				
16	22 ^{snF}	27 ^{sfFR}			27				58				
17	27				27				58				
18	27				27				58				
19	27				27				58				
20	07	47			07	47			58				
21	47				47				58				
22	57				57				58				
23	57												
00	41 ^{FR}				41								

- A**
- Falkenstein Birnerstraße
- Abzw. Lehmhof
- 1 1 Kruckenberg Gh. Schindler
- 2 2 -Kruckenberg Nr. 20
- 3 3 Abzw. Frengkofen
- 4 4 Bach Ost
- 5 5 -Gasthof zur Post
- 6 6 -Bootsanleger
- 11 11 Demling Ort
- 14 14 -Abzw. Demling
- 14 14 -Steinbruch
- 15 15 Sulzbach Ost
- 16 16 -Neue Brücke
- 18 18 Donaustauf Walhallastraße
- 19 19 -Kriegerdenkmal
- 21 21 -Bayerwaldstraße
- 21 24 Tegernheim Weinbergstr.
- 22 25 -Gh. Federl
- 24 27 -Martin-Luther-Kirche
- 26 29 Rgbg. Schwabelweis Heyden
- 27 30 -Fleischmannstr.
- 28 31 -Schwabelweis Kirchstraße
- 29 32 -Schwabelw. Baseball-Stad.
- 31 34 -Kalkwerk
- 33 36 -Gewerbepark/D.-Arena
- 34 37 -Vilsstraße-Gewerbepark
- 35 38 -Weichser Weg
- 37 40 -Donaustauer Straße
- 39 42 -Weichs-DEZ
- 41 44 -Weißenburgstraße
- 43 46 -Gabelsbergerstraße
- 44 47 -Dachauplatz
- 50 50 -Hauptbahnhof (Steig B5)
- 47 47 -Hauptbahnhof (Steig C5)
- 50 50 -Justizgebäude
- 55 55 -Ostdeutsche Galerie
- 57 57 -Hans-Sachs-Straße
- 58 58 -Goethe-Gymnasium

Am 24.12. und 31.12. Verkehr wie an Samstagen falls diese Tage nicht auf einen Sonntag fallen. Einschränkungen hierzu entnehmen Sie bitte der Tagespresse oder unter www.rvv.de

Gültig ab 21.05.2024

A = fährt A **snF** = nur an Schultagen, nicht freitags **FR** = nur freitags **sfFR** = nur freitags und an schulfreien Tagen
s = nur an Schultagen **sf** = nur an schulfreien Tagen

	Montag - Freitag				Samstag				Sonn-/Feiertag				
04	52												
05	46												
06	26	36	43	48 ^A _S	08				44				
07	28	58			08	48			59				
08	28				28				59				
09	28				28				59				
10	28				28				59				
11	28				28				59				
12	28				28				59				
13	23 ^s	28 ^{sf}			28				59				
14	28				28				59				
15	28				28				59				
16	23 ^{snF}	28 ^{sfFR}			28				59				
17	28				28				59				
18	28				28				59				
19	28				28				59				
20	08	48			08	48			59				
21	48				48				59				
22	58				58				59				
23	58												
00	42 ^{FR}				42								

- A
- Falkenstein Birnerstraße
- 1 Kruckenberg Gh. Schindler
- 1 - Kruckenberg Nr. 20
- 2 2 Abzw. Frengkofen
- 3 3 Bach Ost
- 4 4 -Gasthof zur Post
- 5 5 -Bootsanleger
- 10 10 Demling Ort
- 13 13 -Abzw. Demling
- 13 13 -Steinbruch
- 14 14 Sulzbach Ost
- 15 15 -Neue Brücke
- 17 Donaustauf Walhallastraße
- 18 -Kriegerdenkmal
- 20 -Bayerwaldstraße
- 20 23 Tegernheim Weinbergstr.
- 21 24 -Gh. Federl
- 23 26 -Martin-Luther-Kirche
- 25 28 Rgbg. Schwabelweis Heyden
- 26 29 -Fleischmannstr.
- 27 30 -Schwabelweis Kirchstraße
- 28 31 -Schwabelw. Baseball-Stad.
- 30 33 -Kalkwerk
- 32 35 -Gewerbepark/D.-Arena
- 33 36 -Vilsstraße-Gewerbepark
- 34 37 -Weichser Weg
- 36 39 -Donaustauer Straße
- 38 41 -Weichs-DEZ
- 40 43 -Weißenburgstraße
- 42 45 -Gabelsbergerstraße
- 43 46 -Dachauplatz
- 49 -Hauptbahnhof (Steig B5)
- 46 -Hauptbahnhof (Steig C5)
- 49 -Justizgebäude
- 54 -Ostdeutsche Galerie
- 56 -Hans-Sachs-Straße
- 57 -Goethe-Gymnasium

Am 24.12. und 31.12. Verkehr wie an Samstagen falls diese Tage nicht auf einen Sonntag fallen. Einschränkungen hierzu entnehmen Sie bitte der Tagespresse oder unter www.rvv.de

Gültig ab 21.05.2024

A = fährt A **snF** = nur an Schultagen, nicht freitags **FR** = nur freitags **sfFR** = nur freitags und an schulfreien Tagen
s = nur an Schultagen **sf** = nur an schulfreien Tagen

	Montag - Freitag				Samstag				Sonn-/Feiertag				
04	53												
05	47												
06	27	37	44	49 ^A _S	09				45				
07	29	59			09	49							
08	29				29				00				
09	29				29				00				
10	29				29				00				
11	29				29				00				
12	29				29				00				
13	24 ^s	29 ^{sf}			29				00				
14	29				29				00				
15	29				29				00				
16	24 ^{snF}	29 ^{sfFR}			29				00				
17	29				29				00				
18	29				29				00				
19	29				29				00				
20	09	49			09	49			00				
21	49				49				00				
22	59				59				00				
23	59								00				
00	43 ^{FR}				43								

- A
- Falkenstein Birnerstraße
- 1 ● Kruckenberg Nr. 20
- 1 ● 1 Abzw. Frengekofen
- 2 ● 2 Bach Ost
- 3 ● 3 -Gasthof zur Post
- 4 ● 4 -Bootsanleger
- 9 ● 9 Demling Ort
- 12 ● 12 -Abzw. Demling
- 12 ● 12 -Steinbruch
- 13 ● 13 Sulzbach Ost
- 14 ● 14 -Neue Brücke
- 16 ● 16 Donaustauf Walhallastraße
- 17 ● 17 -Kriegerdenkmal
- 19 ● 19 -Bayerwaldstraße
- 19 ● 22 Tegernheim Weinbergstr.
- 20 ● 23 -Gh. Federl
- 22 ● 25 -Martin-Luther-Kirche
- 24 ● 27 Rgbg. Schwabelweis Heyden
- 25 ● 28 -Fleischmannstr.
- 26 ● 29 -Schwabelweis Kirchstraße
- 27 ● 30 -Schwabelw. Baseball-Stad.
- 29 ● 32 -Kalkwerk
- 31 ● 34 -Gewerbepark/D.-Arena
- 32 ● 35 -Vilsstraße-Gewerbepark
- 33 ● 36 -Weichser Weg
- 35 ● 38 -Donaustauer Straße
- 37 ● 40 -Weichs-DEZ
- 39 ● 42 -Weißenburgstraße
- 41 ● 44 -Gabelsbergerstraße
- 42 ● 45 -Dachauplatz
- 48 ● 48 -Hauptbahnhof (Steig B5)
- 45 ● 45 -Hauptbahnhof (Steig C5)
- 48 ● 48 -Justizgebäude
- 53 ● 53 -Ostdeutsche Galerie
- 55 ● 55 -Hans-Sachs-Straße
- 56 ● 56 -Goethe-Gymnasium

Am 24.12. und 31.12. Verkehr wie an Samstagen falls diese Tage nicht auf einen Sonntag fallen. Einschränkungen hierzu entnehmen Sie bitte der Tagespresse oder unter www.rvv.de

Gültig ab 21.05.2024

A = fährt A **snF** = nur an Schultagen, nicht freitags **FR** = nur freitags **sfFR** = nur freitags und an schulfreien Tagen
s = nur an Schultagen **sf** = nur an schulfreien Tagen

	Montag - Freitag				Samstag				Sonn-/Feiertag				
04	54												
05	48												
06	28	38	45	50 ^A _S	10				46				
07	30				10	50							
08	00	30			30				01				
09	30				30				01				
10	30				30				01				
11	30				30				01				
12	30				30				01				
13	25 ^s	30 ^{sf}			30				01				
14	30				30				01				
15	30				30				01				
16	25 ^{snF}	30 ^{sfFR}			30				01				
17	30				30				01				
18	30				30				01				
19	30				30				01				
20	10	50			10	50			01				
21	50				50				01				
22									01				
23	00				00				01				
00	00	44 ^{FR}			44								

- A** ○ Falkenstein Birnerstraße
- Abzw. Frengkofen
- 1 ● 1 Bach Ost
- 2 ● 2 -Gasthof zur Post
- 3 ● 3 -Bootsanleger
- 8 ● 8 Demling Ort
- 11 ● 11 -Abzw. Demling
- 11 ● 11 -Steinbruch
- 12 ● 12 Sulzbach Ost
- 13 ● 13 -Neue Brücke
- 15 Donaustauf Walhallastraße
- 16 -Kriegerdenkmal
- 18 -Bayerwaldstraße
- 18 ● 21 Tegernheim Weinbergstr.
- 19 ● 22 -Gh. Federl
- 21 ● 24 -Martin-Luther-Kirche
- 23 ● 26 Rgbg. Schwabelweis Heyden
- 24 ● 27 -Fleischmannstr.
- 25 ● 28 -Schwabelweis Kirchstraße
- 26 ● 29 -Schwabelw. Baseball-Stad.
- 28 ● 31 -Kalkwerk
- 30 ● 33 -Gewerbepark/D.-Arena
- 31 ● 34 -Vilsstraße-Gewerbepark
- 32 ● 35 -Weichser Weg
- 34 ● 37 -Donaustauer Straße
- 36 ● 39 -Weichs-DEZ
- 38 ● 41 -Weißenburgstraße
- 40 ● 43 -Gabelsbergerstraße
- 41 ● 44 -Dachauplatz
- 47 -Hauptbahnhof (Steig B5)
- 44 -Hauptbahnhof (Steig C5)
- 47 -Justizgebäude
- 52 -Ostdeutsche Galerie
- 54 -Hans-Sachs-Straße
- 55 -Goethe-Gymnasium

Am 24.12. und 31.12. Verkehr wie an Samstagen falls diese Tage nicht auf einen Sonntag fallen. Einschränkungen hierzu entnehmen Sie bitte der Tagespresse oder unter www.rvv.de Gültig ab 21.05.2024

A = fährt A **snF** = nur an Schultagen, nicht freitags **FR** = nur freitags **sfFR** = nur freitags und an schulfreien Tagen
s = nur an Schultagen **sf** = nur an schulfreien Tagen

	Montag - Freitag				Samstag		Sonn-/Feiertag			
04	55									
05	49									
06	29	39	46	51 ^A _S	11				47	
07	31				11	51				
08	01	31			31				02	
09	31				31				02	
10	31				31				02	
11	31				31				02	
12	31				31				02	
13	26 ^s	31 ^{sf}			31				02	
14	31				31				02	
15	31				31				02	
16	26 ^{snF}	31 ^{sfFR}			31				02	
17	31				31				02	
18	31				31				02	
19	31				31				02	
20	11	51			11	51			02	
21	51				51				02	
22									02	
23	01				01				02	
00	01	45 ^{FR}			45					

- A
- Falkenstein Birnerstraße
- Bach Ost
- 1 -Gasthof zur Post
- 2 -Bootsanleger
- 7 -7 Demling Ort
- 10 -10 -Abzw. Demling
- 10 -10 -Steinbruch
- 11 -11 Sulzbach Ost
- 12 -12 -Neue Brücke
- 14 -14 Donaustauf Walhallastraße
- 15 -15 -Kriegerdenkmal
- 17 -17 -Bayerwaldstraße
- 17 -20 Tegernheim Weinbergstr.
- 18 -21 -Gh. Federl
- 20 -23 -Martin-Luther-Kirche
- 22 -25 Rgbg. Schwabelweis Heyden
- 23 -26 -Fleischmannstr.
- 24 -27 -Schwabelweis Kirchstraße
- 25 -28 -Schwabelw. Baseball-Stad.
- 27 -30 -Kalkwerk
- 29 -32 -Gewerbepark/D.-Arena
- 30 -33 -Vilsstraße-Gewerbepark
- 31 -34 -Weichser Weg
- 33 -36 -Donaustauer Straße
- 35 -38 -Weichs-DEZ
- 37 -40 -Weißenburgstraße
- 39 -42 -Gabelsbergerstraße
- 40 -43 -Dachauptplatz
- 46 -46 -Hauptbahnhof (Steig B5)
- 43 -Hauptbahnhof (Steig C5)
- 46 -Justizgebäude
- 51 -Ostdeutsche Galerie
- 53 -Hans-Sachs-Straße
- 54 -Goethe-Gymnasium

Am 24.12. und 31.12. Verkehr wie an Samstagen falls diese Tage nicht auf einen Sonntag fallen. Einschränkungen hierzu entnehmen Sie bitte der Tagespresse oder unter www.rvv.de Gültig ab 21.05.2024

A = fährt A **snF** = nur an Schultagen, nicht freitags **FR** = nur freitags **sfFR** = nur freitags und an schulfreien Tagen
s = nur an Schultagen **sf** = nur an schulfreien Tagen

	Montag - Freitag				Samstag				Sonn-/Feiertag				
04	56												
05	50												
06	30	40	47	52 ^A _S	12				48				
07	32				12	52							
08	02	32			32				03				
09	32				32				03				
10	32				32				03				
11	32				32				03				
12	32				32				03				
13	27 ^s	32 ^{sf}			32				03				
14	32				32				03				
15	32				32				03				
16	27 ^{snF}	32 ^{sfFR}			32				03				
17	32				32				03				
18	32				32				03				
19	32				32				03				
20	12	52			12	52			03				
21	52				52				03				
22									03				
23	02				02				03				
00	02	46 ^{FR}			46								

- A
- Falkenstein Birnerstraße
- Bach Gasthof zur Post
- 1 -Bootsanleger
- 6 - 6 Demling Ort
- 9 - 9 -Abzw. Demling
- 9 - 9 -Steinbruch
- 10 - 10 Sulzbach Ost
- 11 - 11 -Neue Brücke
- 13 - 13 Donaustauf Walhallastraße
- 14 - 14 -Kriegerdenkmal
- 16 - 16 -Bayerwaldstraße
- 16 - 19 Tegernheim Weinbergstr.
- 17 - 20 -Gh. Federl
- 19 - 22 -Martin-Luther-Kirche
- 21 - 24 Rgbg. Schwabelweis Heyden
- 22 - 25 -Fleischmannstr.
- 23 - 26 -Schwabelweis Kirchstraße
- 24 - 27 -Schwabelw. Baseball-Stad.
- 26 - 29 -Kalkwerk
- 28 - 31 -Gewerbepark/D.-Arena
- 29 - 32 -Vilsstraße-Gewerbepark
- 30 - 33 -Weichser Weg
- 32 - 35 -Donaustauer Straße
- 34 - 37 -Weichs-DEZ
- 36 - 39 -Weißenburgstraße
- 38 - 41 -Gabelsbergerstraße
- 39 - 42 -Dachauplatz
- 45 - 45 -Hauptbahnhof (Steig B5)
- 42 - 42 -Hauptbahnhof (Steig C5)
- 45 - 45 -Justizgebäude
- 50 - 50 -Ostdeutsche Galerie
- 52 - 52 -Hans-Sachs-Straße
- 53 - 53 -Goethe-Gymnasium

Am 24.12. und 31.12. Verkehr wie an Samstagen falls diese Tage nicht auf einen Sonntag fallen. Einschränkungen hierzu entnehmen Sie bitte der Tagespresse oder unter www.rvv.de

Gültig ab 21.05.2024

A = fährt A **snF** = nur an Schultagen, nicht freitags **FR** = nur freitags **sfFR** = nur freitags und an schulfreien Tagen
s = nur an Schultagen **sf** = nur an schulfreien Tagen

	Montag - Freitag				Samstag		Sonn-/Feiertag			
04	57									
05	51									
06	31	41	48	53 ^A _S	13				49	
07	33				13	53				
08	03	33			33				04	
09	33				33				04	
10	33				33				04	
11	33				33				04	
12	33				33				04	
13	29 ^s	33 ^{sf}			33				04	
14	33				33				04	
15	33				33				04	
16	29 ^{snF}	33 ^{sfFR}			33				04	
17	33				33				04	
18	33				33				04	
19	33				33				04	
20	13	53			13	53			04	
21	53				53				04	
22									04	
23	03				03				04	
00	03	47 ^{FR}			47					

- A
- Falkenstein Birnerstraße
- Bach Bootsanleger
- 5 5 Demling Ort
- 8 8 -Abzw. Demling
- 8 8 -Steinbruch
- 9 9 Sulzbach Ost
- 10 10 -Neue Brücke
- 12 Donaustauf Walhallastraße
- 13 -Kriegerdenkmal
- 15 -Bayerwaldstraße
- 15 18 Tegernheim Weinbergstr.
- 16 19 -Gh. Federl
- 18 21 -Martin-Luther-Kirche
- 20 23 Rgbg. Schwabelweis Heyden
- 21 24 -Fleischmannstr.
- 22 25 -Schwabelweis Kirchstraße
- 23 26 -Schwabelw. Baseball-Stad.
- 25 28 -Kalkwerk
- 27 30 -Gewerbepark/D.-Arena
- 28 31 -Vilsstraße-Gewerbepark
- 29 32 -Weichser Weg
- 31 34 -Donaustauer Straße
- 33 36 -Weichs-DEZ
- 35 38 -Weißenburgstraße
- 37 40 -Gabelsbergerstraße
- 38 41 -Dachauplatz
- 44 -Hauptbahnhof (Steig B5)
- 41 -Hauptbahnhof (Steig C5)
- 44 -Justizgebäude
- 49 -Ostdeutsche Galerie
- 51 -Hans-Sachs-Straße
- 52 -Goethe-Gymnasium

Am 24.12. und 31.12. Verkehr wie an Samstagen falls diese Tage nicht auf einen Sonntag fallen. Einschränkungen hierzu entnehmen Sie bitte der Tagespresse oder unter www.rvv.de Gültig ab 21.05.2024

A = fährt A **snF** = nur an Schultagen, nicht freitags **FR** = nur freitags **sfFR** = nur freitags und an schulfreien Tagen
s = nur an Schultagen **sf** = nur an schulfreien Tagen

Uhrzeit	Montag - Freitag					Samstag				Sonn-/Feiertag		
	01	56										
05	01	56										
06	36	46	50 ^B _S	53	58 ^A _S	17				53		
07	37					17	57					
08	07	37				37				08		
09	37					37				08		
10	37					37				08		
11	37					37				08		
12	37					37				08		
13	35 ^S	37 ^{Sf}				37				08		
14	37					37				08		
15	37					37				08		
16	35 ^{snF}	37 ^{SfFR}				37				08		
17	37					37				08		
18	37					37				08		
19	37					37				08		
20	17	57				17	57			08		
21	57					57				08		
22										08		
23	07					07				08		
00	07	51 ^{FR}				51						



Am 24.12. und 31.12. Verkehr wie an Samstagen falls diese Tage nicht auf einen Sonntag fallen. Einschränkungen hierzu entnehmen Sie bitte der Tagespresse oder unter www.rvv.de Gültig ab 21.05.2024

A - B = Fahrwege **snF** = nur an Schultagen, nicht freitags **FR** = nur freitags **SfFR** = nur freitags und an schulfreien Tagen
S = nur an Schultagen **Sf** = nur an schulfreien Tagen

	Montag - Freitag				Samstag				Sonn-/Feiertag				
05	03	59											
06	39	49	53 ^B _S	56	19				55				
07	01 ^A _S	39			19	59							
08	09	39			39				10				
09	39				39				10				
10	39				39				10				
11	39				39				10				
12	39				39				10				
13	39				39				10				
14	39				39				10				
15	39				39				10				
16	39				39				10				
17	39				39				10				
18	39				39				10				
19	39				39				10				
20	19	59			19	59			10				
21	59				59				10				
22									10				
23	09				09				10				
00	09	53 ^{FR}			53								

Fahrwege mit Fahrzeit in Minuten



Am 24.12. und 31.12. Verkehr wie an Samstagen falls diese Tage nicht auf einen Sonntag fallen. Einschränkungen hierzu entnehmen Sie bitte der Tagespresse oder unter www.rvv.de Gültig ab 21.05.2024

A - **B** = Fahrwege **S** = nur an Schultagen **FR** = nur freitags

	Montag - Freitag				Samstag				Sonn-/Feiertag				
05	03	59											
06	39	49	53 ^B _S	56	19				55				
07	01 ^A _S	39			19	59							
08	09	39			39				10				
09	39				39				10				
10	39				39				10				
11	39				39				10				
12	39				39				10				
13	39				39				10				
14	39				39				10				
15	39				39				10				
16	39				39				10				
17	39				39				10				
18	39				39				10				
19	39				39				10				
20	19	59			19	59			10				
21	59				59				10				
22									10				
23	09				09				10				
00	09	53 ^{FR}			53								



Am 24.12. und 31.12. Verkehr wie an Samstagen falls diese Tage nicht auf einen Sonntag fallen. Einschränkungen hierzu entnehmen Sie bitte der Tagespresse oder unter www.rvv.de Gültig ab 21.05.2024

A - B = Fahrwege **S** = nur an Schultagen **FR** = nur freitags

	Montag - Freitag					Samstag				Sonn-/Feiertag									
05	04																		
06	00	40	50	54 ^B _S	57	20								56					
07	02 ^A _S	40				20													
08	10	40				00	40							11					
09	40					40								11					
10	40					40								11					
11	40					40								11					
12	40					40								11					
13	40					40								11					
14	40					40								11					
15	40					40								11					
16	40					40								11					
17	40					40								11					
18	40					40								11					
19	40					40								11					
20	20					20								11					
21	00					00								11					
22	00					00								11					
23	10					10								11					
00	10	54 ^{FR}				54													

Fahrwege mit Fahrzeit in Minuten



Am 24.12. und 31.12. Verkehr wie an Samstagen falls diese Tage nicht auf einen Sonntag fallen. Einschränkungen hierzu entnehmen Sie bitte der Tagespresse oder unter www.rvv.de Gültig ab 21.05.2024

A - B = Fahrwege **S** = nur an Schultagen **FR** = nur freitags



Montag - Freitag

05																				
06																				
07	38 ^s																			
08																				
09																				
10																				
11																				

Am 24.12. und 31.12. Verkehr wie an Samstagen falls diese Tage nicht auf einen Sonntag fallen. Einschränkungen hierzu entnehmen Sie bitte der Tagespresse oder unter www.rvv.de Gültig ab 21.05.2024

s = nur an Schultagen

Fahrwege mit Fahrzeit in Minuten

- ▶ ● Sulzbach Tulpenweg
- 2 -Dorfplatz
- 3 -West
- 5 Donaustauf Walhallastraße
- 7 -Schillerstraße
- 24 -Schule
- 25 -Schillerstraße
- 27 -Kriegerdenkmal
- 28 -Bayerwaldstraße
- 30 Tegernheim Weinbergstr.
- 31 -Gh. Federl
- 32 -Martin-Luther-Kirche
- 33 Rgbg. Schwabelweis Heyden
- 34 -Fleischmannstr.
- 35 -Schwabelweis Kirchstraße
- 36 -Schwabelw. Baseball-Stad.
- 37 -Kalkwerk
- 38 -Gewerbepark/D.-Arena
- 40 -Vilsstraße-Gewerbepark
- 41 -Weichser Weg
- 43 -Donaustauer Straße
- 45 -Weichs-DEZ
- 47 -Weißenburgstraße
- 49 -Gabelsbergerstraße
- 51 -Dachauplatz
- 53 -Hauptbahnhof

	Montag - Freitag							Samstag						
05														
06	55 ^S													
07	05 ^{B/S}	10 ^S	40 ^{A/S}											
08														
09	21							01						
10								01						
11								01						
12	01 ^S							01	21					
13	01							21						
14	01													
15	01	21						01	21					
16	21							21						
17														
18								01						
19	01							01						
20														
21														
22														



Am 24.12. und 31.12. Verkehr wie an Samstagen falls diese Tage nicht auf einen Sonntag fallen. Einschränkungen hierzu entnehmen Sie bitte der Tagespresse oder unter www.rvv.de Gültig ab 21.05.2024

A - B = Fahrwege **S** = nur an Schultagen

	Montag - Freitag							Samstag						
05														
06	56 ^s													
07	06 ^{B/s}	11 ^s	41 ^{A/s}											
08														
09	22							02						
10								02						
11								02						
12	02 ^s							02	22					
13	02							22						
14	02													
15	02	22						02	22					
16	22							22						
17														
18								02						
19	02							02						
20														
21														
22														



Am 24.12. und 31.12. Verkehr wie an Samstagen falls diese Tage nicht auf einen Sonntag fallen. Einschränkungen hierzu entnehmen Sie bitte der Tagespresse oder unter www.rvv.de Gültig ab 21.05.2024

A - B = Fahrwege **s** = nur an Schultagen

	Montag - Freitag					Samstag				Sonn-/Feiertag				
05	05													
06	01	41	51	55 ^B _S	58	21				57				
07	03 ^A _S	41				21								
08	11	41				01	41			12				
09	41					41				12				
10	41					41				12				
11	41					41				12				
12	41					41				12				
13	41					41				12				
14	41					41				12				
15	41					41				12				
16	41					41				12				
17	41					41				12				
18	41					41				12				
19	41					41				12				
20	21					21				12				
21	01					01				12				
22	01					01				12				
23	11					11				12				
00	11	55 ^{FR}				55								



Am 24.12. und 31.12. Verkehr wie an Samstagen falls diese Tage nicht auf einen Sonntag fallen. Einschränkungen hierzu entnehmen Sie bitte der Tagespresse oder unter www.rvv.de Gültig ab 21.05.2024

A - B = Fahrwege **S** = nur an Schultagen **FR** = nur freitags

	Montag - Freitag				Samstag				Sonn-/Feiertag				
05	43				43								
06	23												
07					03	43			44 ^A				
08					23				44 ^A				
09	03				23				44 ^A				
10	23				23				44 ^A				
11	03	23			23				44 ^A				
12	03 ^{sf}	23							44 ^A				
13					03				44 ^A				
14	23				03	23			44 ^A				
15									44 ^A				
16	03				03				44 ^A				
17	03				03	23			44 ^A				
18	03	23			23				44 ^A				
19	23				23				44 ^A				
20	03	43			03	43			44 ^A				
21	23	43			23	43			44 ^A				
22	43				43				44 ^A				
23	43				43				44 ^A				

- A** ● Donauauf Reifldinger Str.
- 2 ● 2 -Kriegerdenkmal
- 3 ● 3 -Bayerwaldstraße
- 5 ● 5 Tegernheim Weinbergstr.
- 6 ● 6 -Gh. Federl
- 7 ● 7 -Martin-Luther-Kirche
- 8 ● 8 Rgbg. Schwabelweis Heyden
- 9 ● 9 -Fleischmannstr.
- 10 ● 10 -Schwabelweis Kirchstraße
- 11 ● 11 -Schwabelw. Baseball-Stad.
- 12 ● 12 -Kalkwerk
- 13 ● 13 -Gewerbepark/D.-Arena
- 14 ● 15 -Vilsstraße-Gewerbepark
- 15 ● 16 -Weichser Weg
- 16 ● 18 -Donauauf Straße
- 18 ● 20 -Weichs-DEZ
- 20 ● -Wöhrdstraße
- 22 ● -Eiserne Brücke
- 23 ● -Haus der Bayerischen Geschichte
- 22 ● -Weißenburgstraße
- 24 ● -Gabelsbergerstraße
- 24 ● 26 -Dachauptplatz
- 26 ● 28 -Hauptbahnhof

Am 24.12. und 31.12. Verkehr wie an Samstagen falls diese Tage nicht auf einen Sonntag fallen. Einschränkungen hierzu entnehmen Sie bitte der Tagespresse oder unter www.rvv.de Gültig ab 21.05.2024

A = fährt A **sf** = nur an schulfreien Tagen

Fahrwege mit Fahrzeit in Minuten



Uhrzeit	Montag	Dienstag	Mittwoch	Donnerstag	Freitag
05					
06					
07	00 ^A _s	12 ^B _{sf}			
08	23				
09					
10	03				
11					
12					
13	23				
14					
15					
16					
17	23				
18					
19					
20					
21					

Am 24.12. und 31.12. Verkehr wie an Samstagen falls diese Tage nicht auf einen Sonntag fallen. Einschränkungen hierzu entnehmen Sie bitte der Tagespresse oder unter www.rvv.de Gültig ab 21.05.2024

A-B = Fahrwege **s** = nur an Schultagen **sf** = nur an schulfreien Tagen

	Montag - Freitag						Samstag			Sonn-/Feiertag		
05	08											
06	04	44	53	57 ^A _S	58 ^S	59 ^A _S	24					
07	00	08 ^C _S	13 ^S	43 ^B _S	44		24				00	
08	14	44					04	44			15	
09	24	44					04	44			15	
10	44						04	44			15	
11	44						04	44			15	
12	04 ^S	44					04	24	44		15	
13	04	44					24	44			15	
14	04	44					44				15	
15	04	24	44				04	24	44		15	
16	24	44					24	44			15	
17	44						44				15	
18	44						04	44			15	
19	04	44					04	44			15	
20	24						24				15	
21	04						04				15	
22	04						04				15	
23	14						14				15	
00	14	58 ^{FR}					58					



Am 24.12. und 31.12. Verkehr wie an Samstagen falls diese Tage nicht auf einen Sonntag fallen. Einschränkungen hierzu Gültig ab 21.05.2024 entnehmen Sie bitte der Tagespresse oder unter www.rvv.de

A - C = Fahrwege **S** = nur an Schultagen **FR** = nur freitags



Montag - Freitag

05																							
06	53	A																					
07	06	S																					
08		B																					
09	57	Sf																					
10																							
11																							
12																							
13	17																						
14																							
15																							
16																							
17	17																						
18																							
19																							
20																							
21																							

Fahrwege mit Fahrzeit in Minuten

▶	B	A	•	Donaustauf Krankenhaus
			• 2	• 3 • 2-Schule
			• 4	• 5 • 4-Schillerstraße
			• 6	• 7 • 6-Reifldinger Straße
			• 8	• 9 • 8-Kriegerdenkmal
			• 11	• 11 • 9-Bayerwaldstraße
			• 13	• 14 • 11 Tegernheim Weinbergstr.
			• 14	• 15 • 12-Gh. Federl
			• 16	• 17 • 13-Martin-Luther-Kirche
			• 18	• 19 • 14 Rgbg. Schwabelweis Heyden
			• 19	• 20 • 15-Fleischmannstr.
			• 20	• 21 • 16-Schwabelweis Kirchstraße
			• 21	• 22 • 17-Schwabelw. Baseball-Stad.
			• 23	• 24 • 18-Kalkwerk
			• 25	• 26 • 19-Gewerbepark/D.-Arena
			• 26	• 27 • 21-Vilsstraße-Gewerbepark
			• 27	• 28 • 22-Weichser Weg
			• 29	• 30 • 24-Donaustauer Straße
			• 31	• 32 • 26-Weichs-DEZ
			• 33	• 34 • 28-Weißenburgstraße
				• 36 • 30-Gabelsbergerstraße
			• 36	• 37 • 32-Dachauplatz
			• 39	• 34-Hauptbahnhof (Steig B5)
			• 40	• Hauptbahnhof (Steig C5)
			• 43	• Justizgebäude

Am 24.12. und 31.12. Verkehr wie an Samstagen falls diese Tage nicht auf einen Sonntag fallen. Einschränkungen hierzu entnehmen Sie bitte der Tagespresse oder unter www.rvv.de Gültig ab 21.05.2024

A - B = Fahrwege

s = nur an Schultagen

sf = nur an schulfreien Tagen

Fahrwege mit Fahrzeit in Minuten

Montag - Freitag	
05	
06	56 ^B
07	08 ^C ^{sf}
08	02 ^A 19
09	59
10	
11	
12	
13	19
14	
15	
16	
17	19
18	
19	
20	
21	



Am 24.12. und 31.12. Verkehr wie an Samstagen falls diese Tage nicht auf einen Sonntag fallen. Einschränkungen hierzu Gültig ab 21.05.2024 entnehmen Sie bitte der Tagespresse oder unter www.rvv.de

A - C = Fahrwege **s** = nur an Schultagen **sf** = nur an schulfreien Tagen



Montag - Freitag

05																				
06	58	B																		
07	10	C																		
08	03	A	21																	
09																				
10	01																			
11																				
12																				
13	21																			
14																				
15																				
16																				
17	21																			
18																				
19																				
20																				
21																				

Fahrwege mit Fahrzeit in Minuten



Am 24.12. und 31.12. Verkehr wie an Samstagen falls diese Tage nicht auf einen Sonntag fallen. Einschränkungen hierzu Gültig ab 21.05.2024 entnehmen Sie bitte der Tagespresse oder unter www.rvv.de

A-C = Fahrwege **s** = nur an Schultagen **sf** = nur an schulfreien Tagen

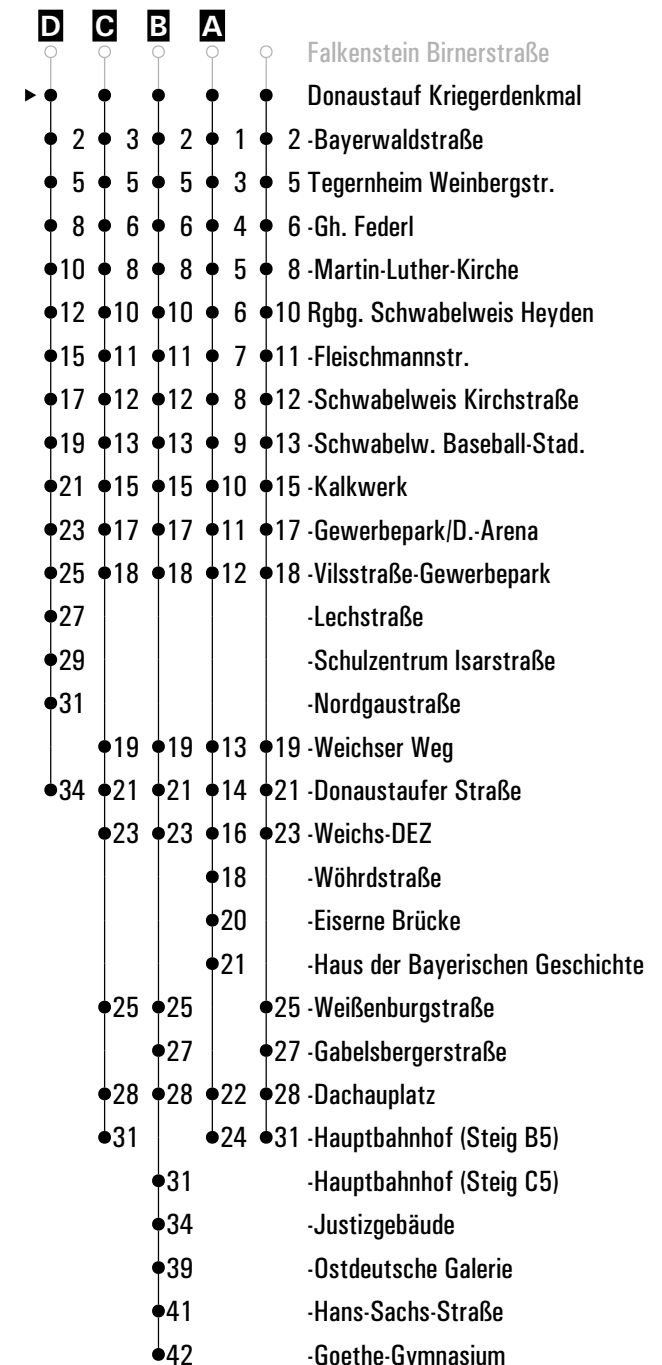
	Montag - Freitag							Samstag			Sonn-/Feiertag	
05	09	45						45				
06	05	25	45	54	58 ^{Bs}	59 ^S		25				
07	00 ^{Bs}	01	02 ^{BE}	09 ^{Ds}	14 ^S	14 ^{Csf}	45	05	25	45	01	46 ^A
08	05	15	25	45				05	25	45	16	46 ^A
09	05	25	45					05	25	45	16	46 ^A
10	05	25	45					05	25	45	16	46 ^A
11	05	25	45					05	25	45	16	46 ^A
12	05	25	45					05	25	45	16	46 ^A
13	05	25	45					05	25	45	16	46 ^A
14	05	25	45					05	25	45	16	46 ^A
15	05	25	45					05	25	45	16	46 ^A
16	05	25	45					05	25	45	16	46 ^A
17	05	25	45					05	25	45	16	46 ^A
18	05	25	45					05	25	45	16	46 ^A
19	05	25	45					05	25	45	16	46 ^A
20	05	25	45					05	25	45	16	46 ^A
21	05	25	45					05	25	45	16	46 ^A
22	05	45						05	45		16	46 ^A
23	15	45						15	45		16	46 ^A
00	15	59 ^{FR}						59				

Am 24.12. und 31.12. Verkehr wie an Samstagen falls diese Tage nicht auf einen Sonntag fallen.
Einschränkungen hierzu entnehmen Sie bitte der Tagespresse oder unter www.rvv.de

Gültig ab 21.05.2024

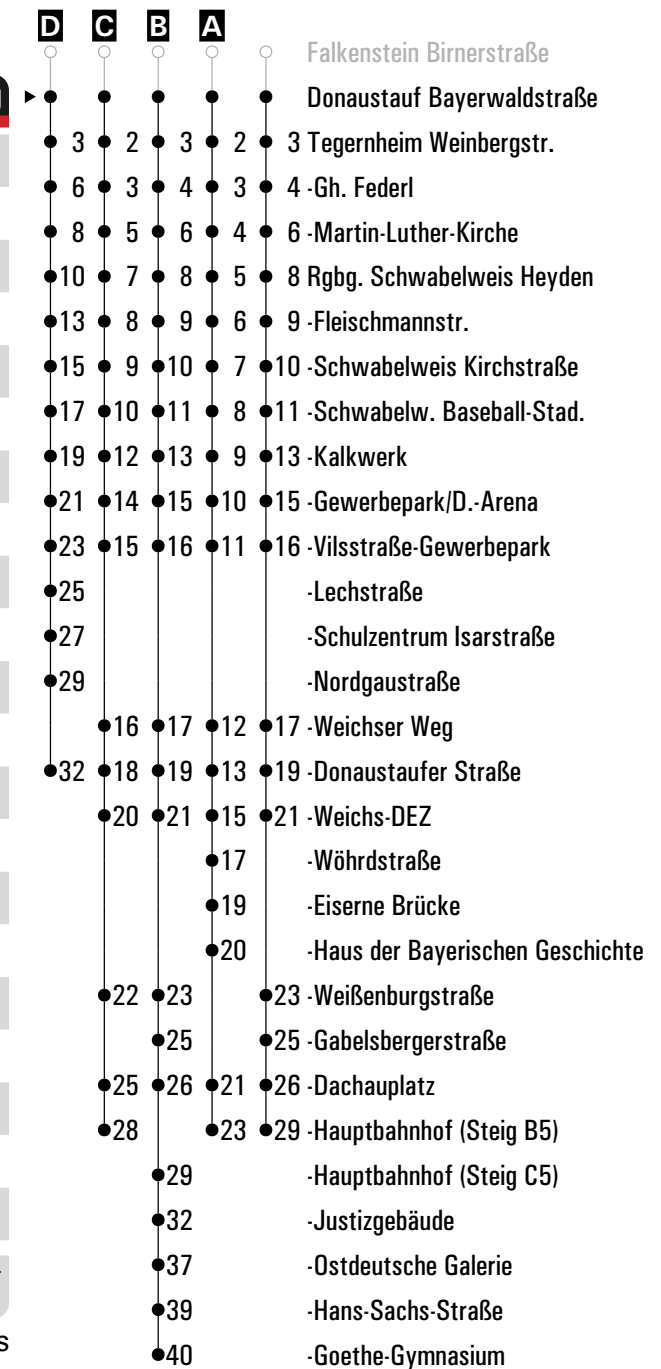
A - D = Fahrwege **S** = nur an Schultagen **Sf** = nur an schulfreien Tagen **FR** = nur freitags
E = bis Regensburg Justizgebäude

Fahrwege mit Fahrzeit in Minuten



	Montag - Freitag								Samstag			Sonn-/Feiertag		
05	10	46							46					
06	06	26	46	56					26					
07	00 ^{Bs}	01 ^s	02 ^{Bs}	03	04 ^{BEs}	11 ^{Ds}	16 ^s	17 ^{Csf}	46	06	26	46	02	47 ^A
08	06	16	26	46					06	26	46	17	47 ^A	
09	06	26	46						06	26	46	17	47 ^A	
10	06	26	46						06	26	46	17	47 ^A	
11	06	26	46						06	26	46	17	47 ^A	
12	06	26	46						06	26	46	17	47 ^A	
13	06	26	46						06	26	46	17	47 ^A	
14	06	26	46						06	26	46	17	47 ^A	
15	06	26	46						06	26	46	17	47 ^A	
16	06	26	46						06	26	46	17	47 ^A	
17	06	26	46						06	26	46	17	47 ^A	
18	06	26	46						06	26	46	17	47 ^A	
19	06	26	46						06	26	46	17	47 ^A	
20	06	26	46						06	26	46	17	47 ^A	
21	06	26	46						06	26	46	17	47 ^A	
22	06	46							06	46		17	47 ^A	
23	16	46							16	46		17	47 ^A	
00	16													
01	00 ^{FR}								00					

Fahrwege mit Fahrzeit in Minuten

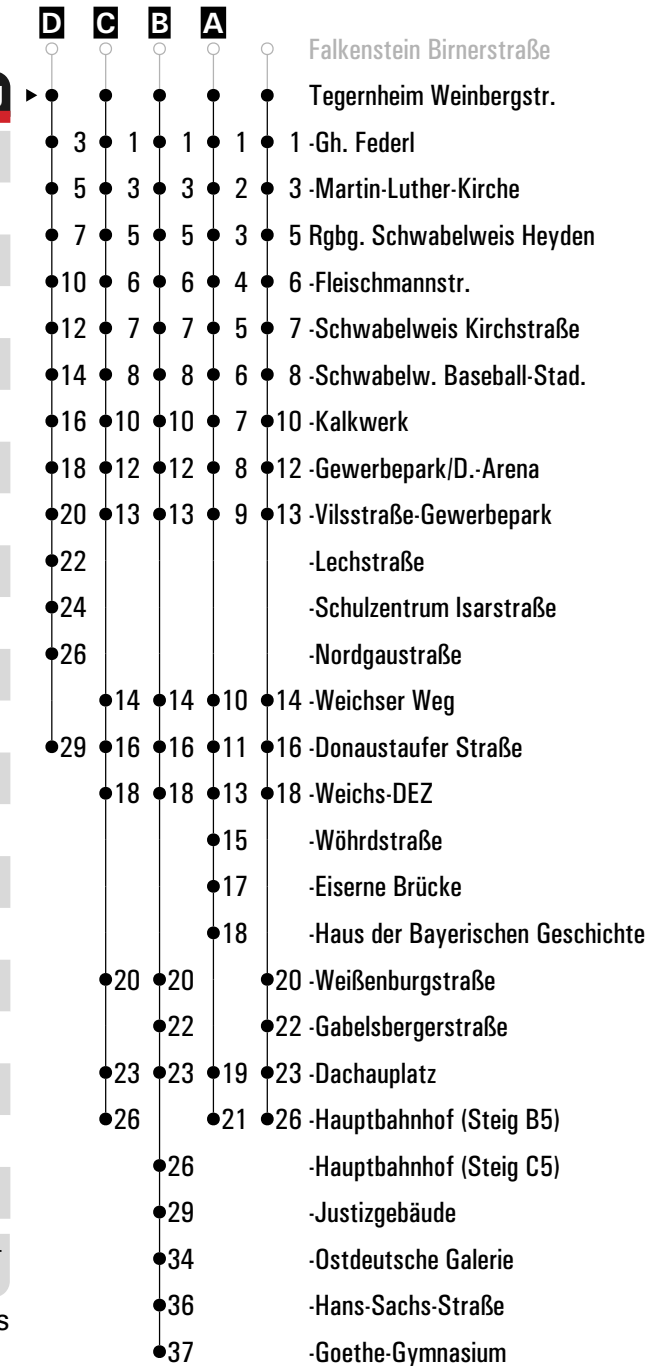


Am 24.12. und 31.12. Verkehr wie an Samstagen falls diese Tage nicht auf einen Sonntag fallen. Gültig ab 21.05.2024
Einschränkungen hierzu entnehmen Sie bitte der Tagespresse oder unter www.rvv.de

A - D = Fahrwege **s** = nur an Schultagen **sf** = nur an schulfreien Tagen **FR** = nur freitags
E = bis Regensburg Justizgebäude

	Montag - Freitag									Samstag			Sonn-/Feiertag		
05	12	48								48					
06	08	28	48	59						28					
07	03 ^B _S	04 ^S	05 ^B _S	06	07 ^B _S ^E	08 ^B _S	14 ^D _S	19 ^S	19 ^C _{Sf}	48	08	28	48	04	49 ^A
08	08	18	28	48							08	28	48	19	49 ^A
09	08	28	48								08	28	48	19	49 ^A
10	08	28	48								08	28	48	19	49 ^A
11	08	28	48								08	28	48	19	49 ^A
12	08	28	48								08	28	48	19	49 ^A
13	08	28	48								08	28	48	19	49 ^A
14	08	28	48								08	28	48	19	49 ^A
15	08	28	48								08	28	48	19	49 ^A
16	08	28	48								08	28	48	19	49 ^A
17	08	28	48								08	28	48	19	49 ^A
18	08	28	48								08	28	48	19	49 ^A
19	08	28	48								08	28	48	19	49 ^A
20	08	28	48								08	28	48	19	49 ^A
21	08	28	48								08	28	48	19	49 ^A
22	08	48									08	48		19	49 ^A
23	18	48									18	48		19	49 ^A
00	18														
01	02 ^{FR}										02				

Fahrwege mit Fahrzeit in Minuten



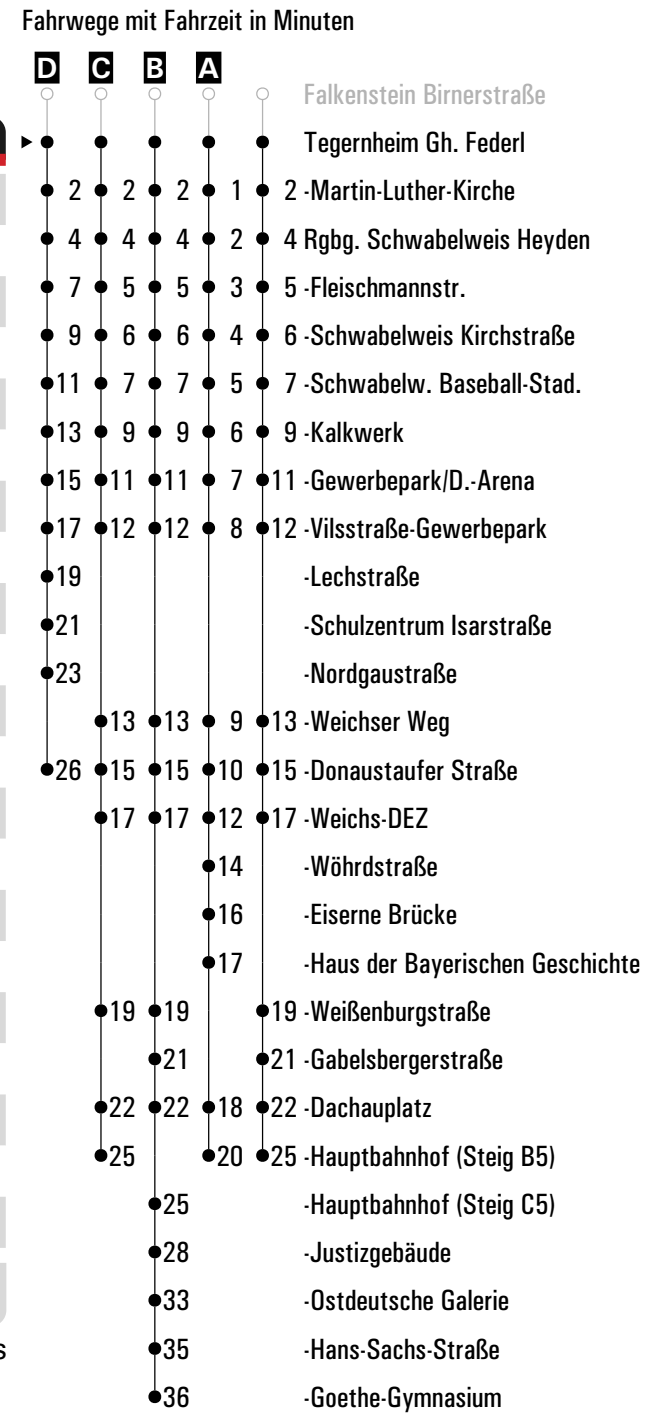
Am 24.12. und 31.12. Verkehr wie an Samstagen falls diese Tage nicht auf einen Sonntag fallen.
Einschränkungen hierzu entnehmen Sie bitte der Tagespresse oder unter www.rvv.de

Gültig ab 21.05.2024

A - D = Fahrwege **s** = nur an Schultagen **sf** = nur an schulfreien Tagen **FR** = nur freitags
E = bis Regensburg Justizgebäude

RVV 5 ^H Tegernheim Gh. Federl ▶ Regensburg Hauptbahnhof

	Montag - Freitag									Samstag			Sonn-/Feiertag			
05	13	49								49						
06	09	29	49							29						
07	00	04 ^{B_S}	05 ^S	06 ^{B_S}	07	08 ^{B_SE}	09 ^{B_S}	17 ^{D_S}	20 ^S	20 ^{C_{Sf}}	49	09	29	49	05	50 ^A
08	09	19	29	49								09	29	49	20	50 ^A
09	09	29	49									09	29	49	20	50 ^A
10	09	29	49									09	29	49	20	50 ^A
11	09	29	49									09	29	49	20	50 ^A
12	09	29	49									09	29	49	20	50 ^A
13	09	29	49									09	29	49	20	50 ^A
14	09	29	49									09	29	49	20	50 ^A
15	09	29	49									09	29	49	20	50 ^A
16	09	29	49									09	29	49	20	50 ^A
17	09	29	49									09	29	49	20	50 ^A
18	09	29	49									09	29	49	20	50 ^A
19	09	29	49									09	29	49	20	50 ^A
20	09	29	49									09	29	49	20	50 ^A
21	09	29	49									09	29	49	20	50 ^A
22	09	49										09	49		20	50 ^A
23	19	49										19	49		20	50 ^A
00	19															
01	03 ^{FR}											03				

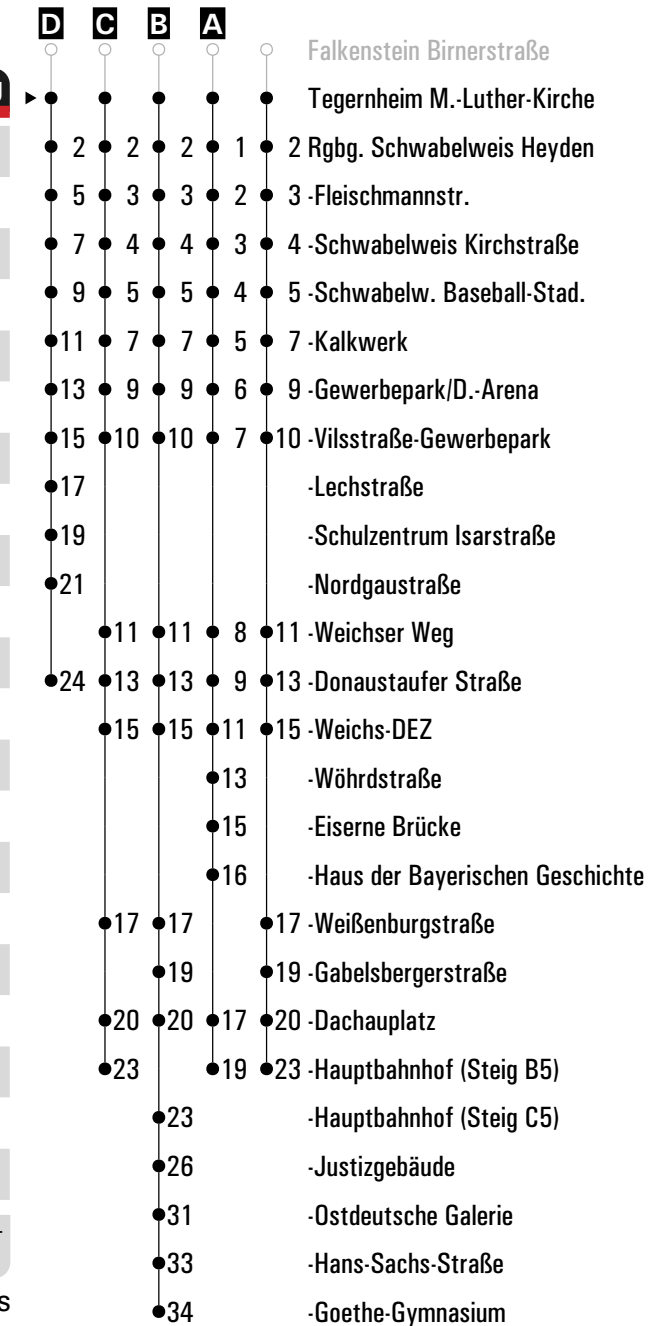


Am 24.12. und 31.12. Verkehr wie an Samstagen falls diese Tage nicht auf einen Sonntag fallen. Gültig ab 21.05.2024
Einschränkungen hierzu entnehmen Sie bitte der Tagespresse oder unter www.rvv.de

A - D = Fahrwege **S** = nur an Schultagen **Sf** = nur an schulfreien Tagen **FR** = nur freitags
E = bis Regensburg Justizgebäude

	Montag - Freitag									Samstag			Sonn-/Feiertag			
05	14	50								50						
06	10	30	50							30						
07	02	06 ^{B_S}	07 ^S	08 ^{B_S}	09	10 ^{B_SE}	11 ^{B_S}	19 ^{D_S}	22 ^S	22 ^{C_{Sf}}	50	10	30	50	06	51 ^A
08	10	20	30	50								10	30	50	21	51 ^A
09	10	30	50									10	30	50	21	51 ^A
10	10	30	50									10	30	50	21	51 ^A
11	10	30	50									10	30	50	21	51 ^A
12	10	30	50									10	30	50	21	51 ^A
13	10	30	50									10	30	50	21	51 ^A
14	10	30	50									10	30	50	21	51 ^A
15	10	30	50									10	30	50	21	51 ^A
16	10	30	50									10	30	50	21	51 ^A
17	10	30	50									10	30	50	21	51 ^A
18	10	30	50									10	30	50	21	51 ^A
19	10	30	50									10	30	50	21	51 ^A
20	10	30	50									10	30	50	21	51 ^A
21	10	30	50									10	30	50	21	51 ^A
22	10	50										10	50		21	51 ^A
23	20	50										20	50		21	51 ^A
00	20															
01	04 ^{FR}											04				

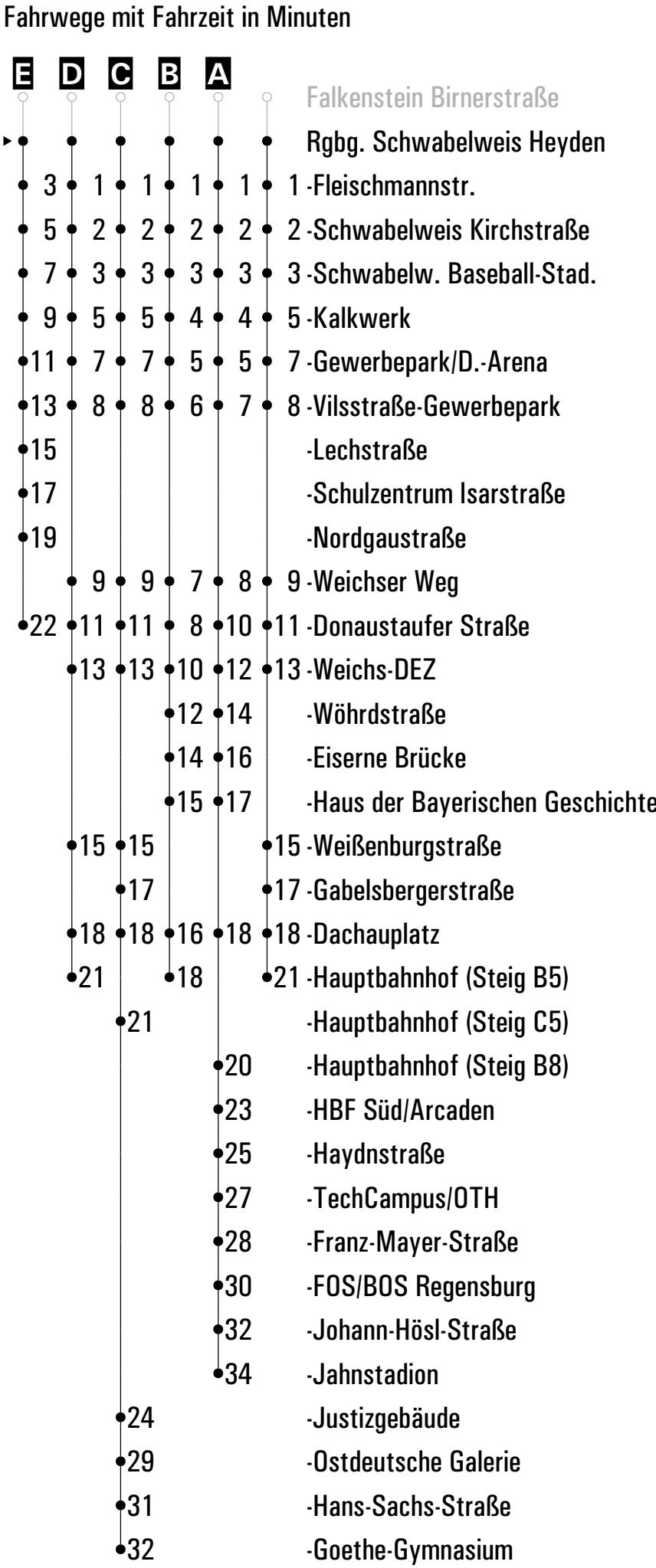
Fahrwege mit Fahrzeit in Minuten



Am 24.12. und 31.12. Verkehr wie an Samstagen falls diese Tage nicht auf einen Sonntag fallen. Gültig ab 21.05.2024
Einschränkungen hierzu entnehmen Sie bitte der Tagespresse oder unter www.rvv.de

A - D = Fahrwege **S** = nur an Schultagen **Sf** = nur an schulfreien Tagen **FR** = nur freitags
E = bis Regensburg Justizgebäude

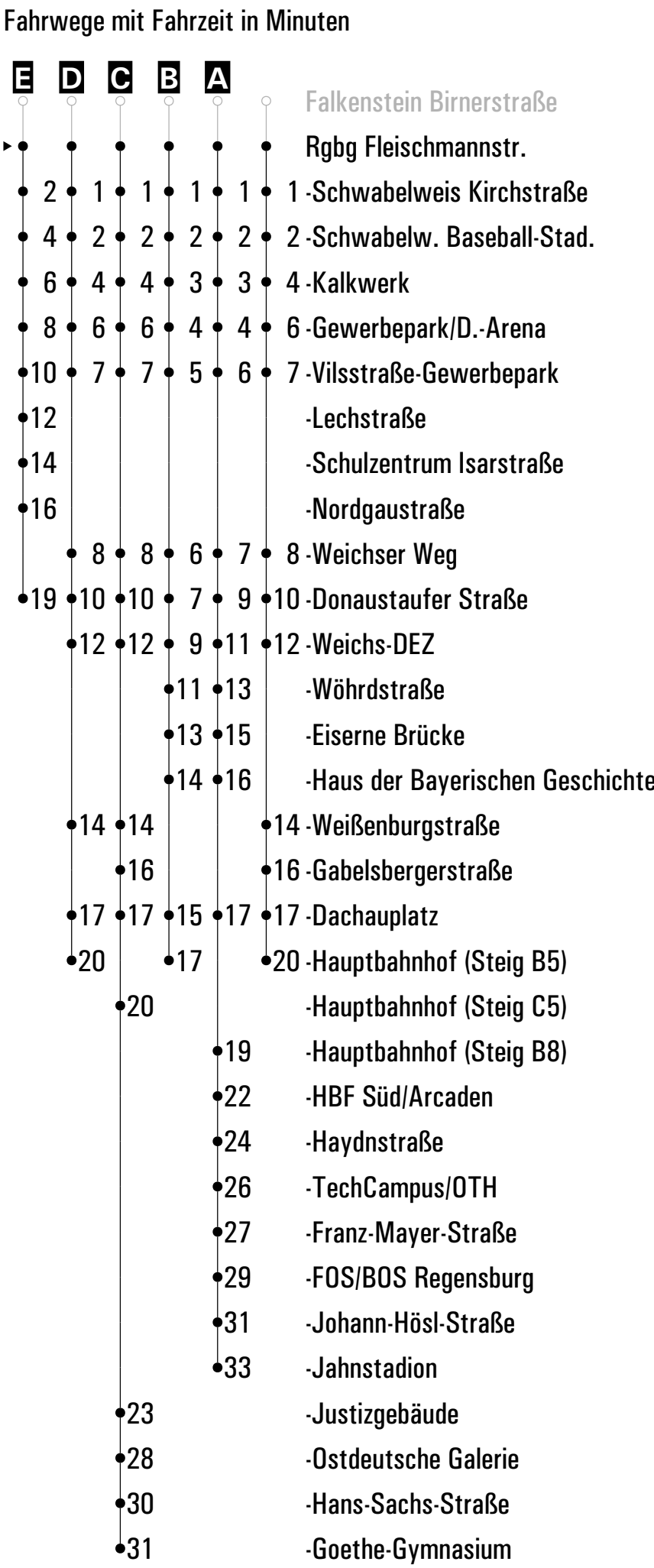
	Montag - Freitag														Samstag			Sonn-/Feiertag	
05	15	41 ^B _{W(!)}	51												51				
06	01 ^B _{W(!)}	11	21 ^B _{W(!)}	31	41 ^B _{W(!)}	51									31				
07	01 ^{AP} _{W(!)}	04	08 ^C _S	09 ^S	10 ^C _S	11	12 ^{CF} _S	13 ^C _S	21 ^{AP} _{W(!)}	21 ^E _S	24 ^S	24 ^D _{Sf}	41 ^{AP} _{W(!)}	51	11	31	51	07	52 ^B
08	01 ^{AP} _{W(!)}	11	21	21 ^{AP} _{W(!)}	31	41 ^{AP} _{W(!)}	51								11	31	51	22	52 ^B
09	01 ^{AP} _{W(!)}	11	21 ^{AP} _{W(!)}	31	41 ^{AP} _{W(!)}	51									11	31	51	22	52 ^B
10	01 ^{AP} _{W(!)}	11	21 ^{AP} _{W(!)}	31	41 ^{AP} _{W(!)}	51									11	31	51	22	52 ^B
11	11	31	51												11	31	51	22	52 ^B
12	11	31	51												11	31	51	22	52 ^B
13	11	31	51												11	31	51	22	52 ^B
14	11	31	41 ^{AP} _{W(!)}	51											11	31	51	22	52 ^B
15	01 ^{AP} _{W(!)}	11	21 ^{AP} _{W(!)}	31	41 ^{AP} _{W(!)}	51									11	31	51	22	52 ^B
16	01 ^{AP} _{W(!)}	11	21 ^{AP} _{W(!)}	31	41 ^{AP} _{W(!)}	51									11	31	51	22	52 ^B
17	01 ^{AP} _{W(!)}	11	21 ^{AP} _{W(!)}	31	41 ^{AP} _{W(!)}	51									11	31	51	22	52 ^B
18	01 ^{AP} _{W(!)}	11	21 ^{AP} _{W(!)}	31	41 ^{AP} _{W(!)}	51									11	31	51	22	52 ^B
19	01 ^{AP} _{W(!)}	11	21 ^{AP} _{W(!)}	31	41 ^{AP} _{W(!)}	51									11	31	51	22	52 ^B
20	11	31	51												11	31	51	22	52 ^B
21	11	31	51												11	31	51	22	52 ^B
22	11	51													11	51		22	52 ^B
23	21	51													21	51		22	52 ^B
00	21																		
01	05 ^{FR}														05				



Am 24.12. und 31.12. Verkehr wie an Samstagen falls diese Tage nicht auf einen Sonntag fallen. Gültig ab 21.05.2024
 Einschränkungen hierzu entnehmen Sie bitte der Tagespresse oder unter www.rvv.de

A - E = Fahrwege **P** = fährt ab der Haltestelle Weichs-DEZ als P+R Linie **S** = nur an Schultagen **FR** = nur freitags
F = bis Regensburg Justizgebäude **W(!)** = nicht in den Weihnachts- und Sommerferien **Sf** = nur an schulfreien Tagen

	Montag - Freitag														Samstag			Sonn-/Feiertag	
05	16	42 ^B _{W(U)}	52													52			
06	02 ^B _{W(U)}	12	22 ^B _{W(U)}	32	42 ^B _{W(U)}	52										32			
07	02 ^{AP} _{W(U)}	05	09 ^C _S	10 ^S	11 ^C _S	12	13 ^{CF} _S	14 ^C _S	22 ^{AP} _{W(U)}	24 ^E _S	25 ^S	25 ^D _{Sf}	42 ^{AP} _{W(U)}	52	12	32	52	08	53 ^B
08	02 ^{AP} _{W(U)}	12	22	22 ^{AP} _{W(U)}	32	42 ^{AP} _{W(U)}	52								12	32	52	23	53 ^B
09	02 ^{AP} _{W(U)}	12	22 ^{AP} _{W(U)}	32	42 ^{AP} _{W(U)}	52									12	32	52	23	53 ^B
10	02 ^{AP} _{W(U)}	12	22 ^{AP} _{W(U)}	32	42 ^{AP} _{W(U)}	52									12	32	52	23	53 ^B
11	12	32	52												12	32	52	23	53 ^B
12	12	32	52												12	32	52	23	53 ^B
13	12	32	52												12	32	52	23	53 ^B
14	12	32	42 ^{AP} _{W(U)}	52											12	32	52	23	53 ^B
15	02 ^{AP} _{W(U)}	12	22 ^{AP} _{W(U)}	32	42 ^{AP} _{W(U)}	52									12	32	52	23	53 ^B
16	02 ^{AP} _{W(U)}	12	22 ^{AP} _{W(U)}	32	42 ^{AP} _{W(U)}	52									12	32	52	23	53 ^B
17	02 ^{AP} _{W(U)}	12	22 ^{AP} _{W(U)}	32	42 ^{AP} _{W(U)}	52									12	32	52	23	53 ^B
18	02 ^{AP} _{W(U)}	12	22 ^{AP} _{W(U)}	32	42 ^{AP} _{W(U)}	52									12	32	52	23	53 ^B
19	02 ^{AP} _{W(U)}	12	22 ^{AP} _{W(U)}	32	42 ^{AP} _{W(U)}	52									12	32	52	23	53 ^B
20	12	32	52												12	32	52	23	53 ^B
21	12	32	52												12	32	52	23	53 ^B
22	12	52													12	52		23	53 ^B
23	22	52													22	52		23	53 ^B
00	22																		
01	06 ^{FR}														06				

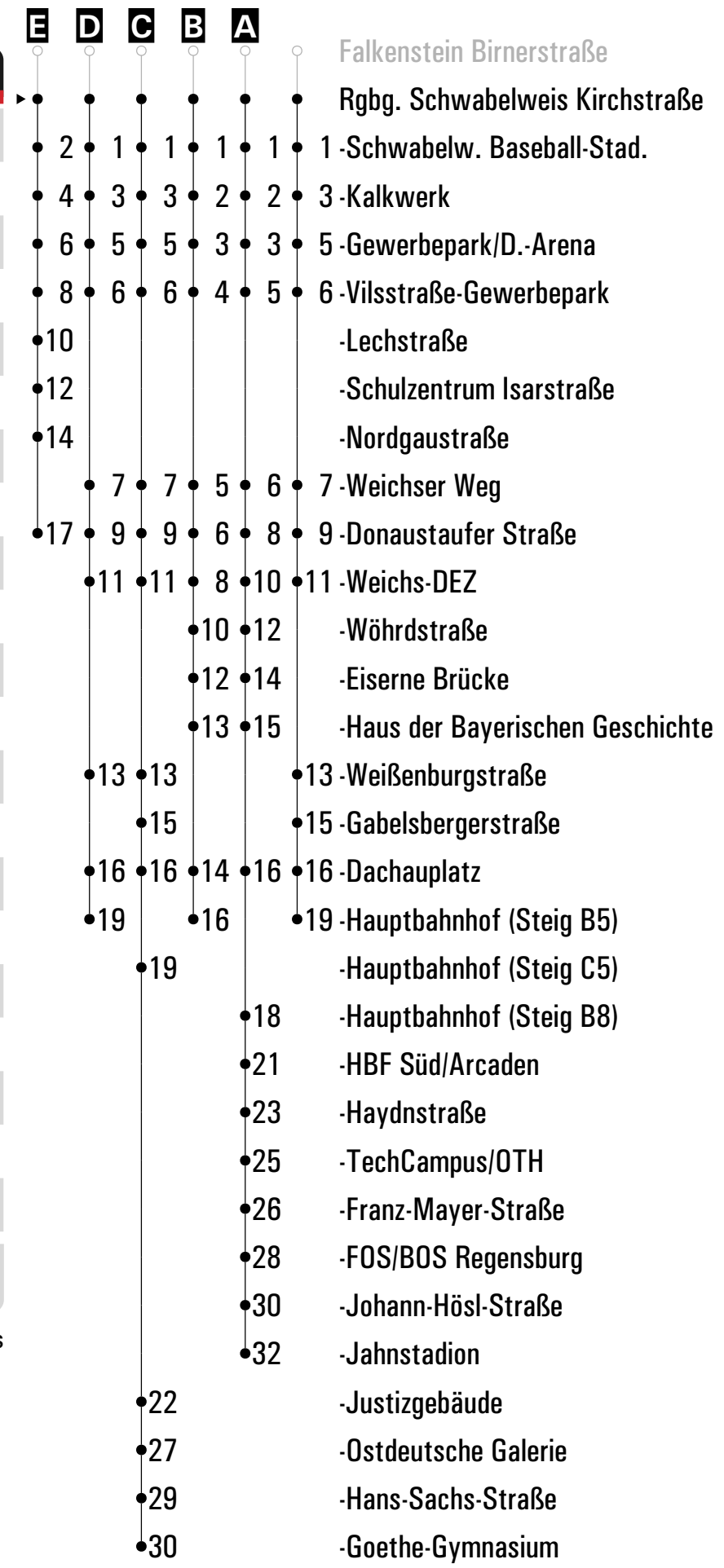


Am 24.12. und 31.12. Verkehr wie an Samstagen falls diese Tage nicht auf einen Sonntag fallen. Gültig ab 21.05.2024
 Einschränkungen hierzu entnehmen Sie bitte der Tagespresse oder unter www.rvv.de

A - E = Fahrwege **P** = fährt ab der Haltestelle Weichs-DEZ als P+R Linie **s** = nur an Schultagen **FR** = nur freitags
F = bis Regensburg Justizgebäude **W(U)** = nicht in den Weihnachts- und Sommerferien **sf** = nur an schulfreien Tagen

Fahrwege mit Fahrzeit in Minuten

	Montag - Freitag										Samstag			Sonn-/Feiertag					
05	17	43 ^B _{W(!)}	53											53					
06	03 ^B _{W(!)}	13	23 ^B _{W(!)}	33	43 ^B _{W(!)}	53								33					
07	03 ^{AP} _{W(!)}	06	10 ^C _S	11 ^S	12 ^C _S	13	14 ^{CF} _S	15 ^C _S	23 ^{AP} _{W(!)}	26 ^E _S	26 ^S	26 ^D _{Sf}	43 ^{AP} _{W(!)}	53	13	33	53	09	54 ^B
08	03 ^{AP} _{W(!)}	13	23	23 ^{AP} _{W(!)}	33	43 ^{AP} _{W(!)}	53								13	33	53	24	54 ^B
09	03 ^{AP} _{W(!)}	13	23 ^{AP} _{W(!)}	33	43 ^{AP} _{W(!)}	53									13	33	53	24	54 ^B
10	03 ^{AP} _{W(!)}	13	23 ^{AP} _{W(!)}	33	43 ^{AP} _{W(!)}	53									13	33	53	24	54 ^B
11	13	33	53												13	33	53	24	54 ^B
12	13	33	53												13	33	53	24	54 ^B
13	13	33	53												13	33	53	24	54 ^B
14	13	33	43 ^{AP} _{W(!)}	53											13	33	53	24	54 ^B
15	03 ^{AP} _{W(!)}	13	23 ^{AP} _{W(!)}	33	43 ^{AP} _{W(!)}	53									13	33	53	24	54 ^B
16	03 ^{AP} _{W(!)}	13	23 ^{AP} _{W(!)}	33	43 ^{AP} _{W(!)}	53									13	33	53	24	54 ^B
17	03 ^{AP} _{W(!)}	13	23 ^{AP} _{W(!)}	33	43 ^{AP} _{W(!)}	53									13	33	53	24	54 ^B
18	03 ^{AP} _{W(!)}	13	23 ^{AP} _{W(!)}	33	43 ^{AP} _{W(!)}	53									13	33	53	24	54 ^B
19	03 ^{AP} _{W(!)}	13	23 ^{AP} _{W(!)}	33	43 ^{AP} _{W(!)}	53									13	33	53	24	54 ^B
20	13	33	53												13	33	53	24	54 ^B
21	13	33	53												13	33	53	24	54 ^B
22	13	53													13	53		24	54 ^B
23	23	53													23	53		24	54 ^B
00	23																		
01	07 ^{FR}														07				

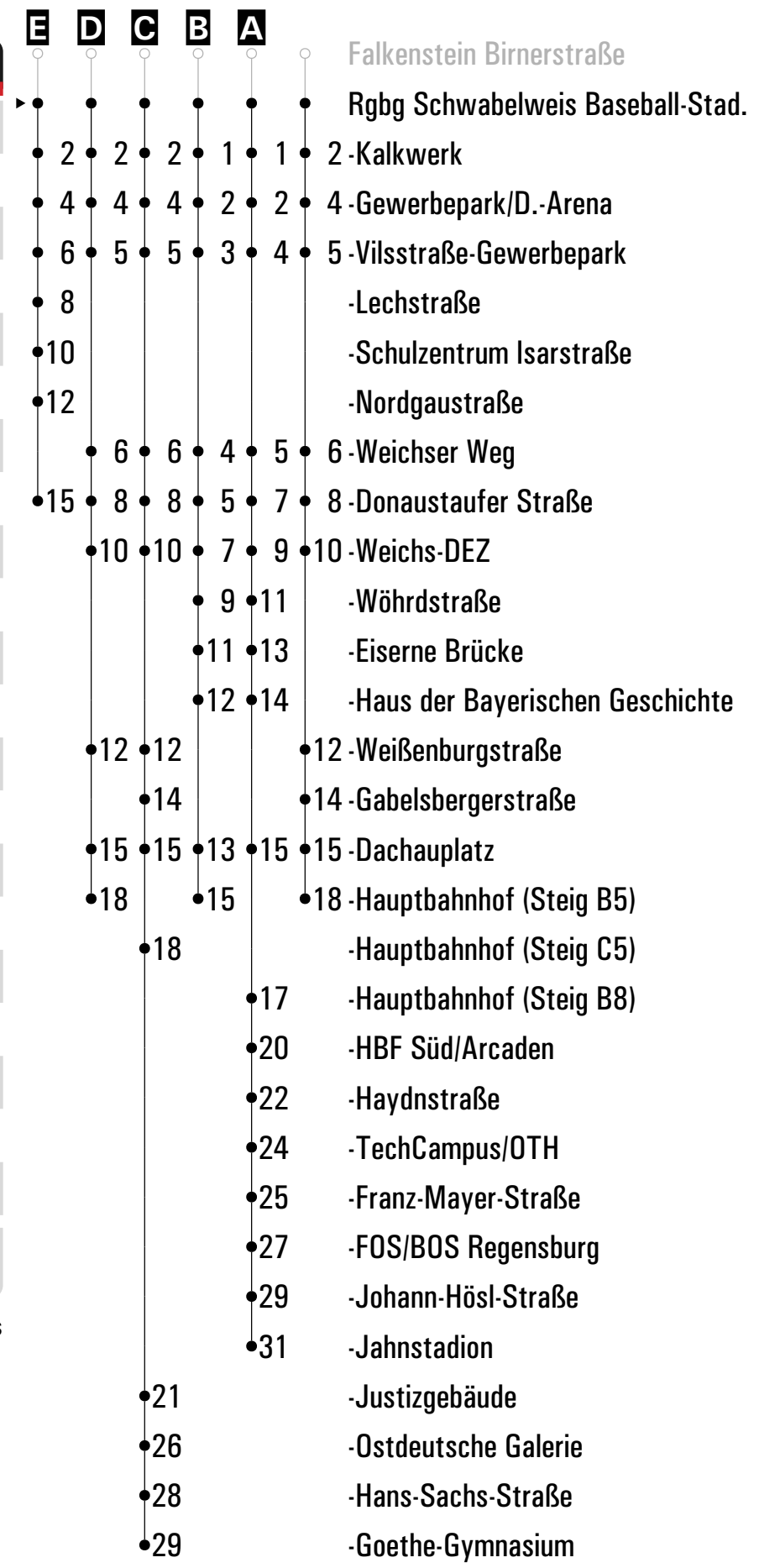


Am 24.12. und 31.12. Verkehr wie an Samstagen falls diese Tage nicht auf einen Sonntag fallen. Gültig ab 21.05.2024
 Einschränkungen hierzu entnehmen Sie bitte der Tagespresse oder unter www.rvv.de

A - E = Fahrwege
F = bis Regensburg Justizgebäude
P = fährt ab der Haltestelle Weichs-DEZ als P+R Linie
W(!) = nicht in den Weihnachts- und Sommerferien
S = nur an Schultagen
Sf = nur an schulfreien Tagen
FR = nur freitags

	Montag - Freitag														Samstag			Sonn-/Feiertag	
05	18	44 ^B _{W(U)}	54												54				
06	04 ^B _{W(U)}	14	24 ^B _{W(U)}	34	44 ^B _{W(U)}	54									34				
07	04 ^{AP} _{W(U)}	07	11 ^C _S	12 ^S	13 ^C _S	14	15 ^{CF} _S	16 ^C _S	24 ^{AP} _{W(U)}	27 ^S	27 ^D _{Sf}	28 ^E _S	44 ^{AP} _{W(U)}	54	14	34	54	10	55 ^B
08	04 ^{AP} _{W(U)}	14	24 ^{AP} _{W(U)}	34	44 ^{AP} _{W(U)}	54									14	34	54	25	55 ^B
09	04 ^{AP} _{W(U)}	14	24 ^{AP} _{W(U)}	34	44 ^{AP} _{W(U)}	54									14	34	54	25	55 ^B
10	04 ^{AP} _{W(U)}	14	24 ^{AP} _{W(U)}	34	44 ^{AP} _{W(U)}	54									14	34	54	25	55 ^B
11	14	34	54												14	34	54	25	55 ^B
12	14	34	54												14	34	54	25	55 ^B
13	14	34	54												14	34	54	25	55 ^B
14	14	34	44 ^{AP} _{W(U)}	54											14	34	54	25	55 ^B
15	04 ^{AP} _{W(U)}	14	24 ^{AP} _{W(U)}	34	44 ^{AP} _{W(U)}	54									14	34	54	25	55 ^B
16	04 ^{AP} _{W(U)}	14	24 ^{AP} _{W(U)}	34	44 ^{AP} _{W(U)}	54									14	34	54	25	55 ^B
17	04 ^{AP} _{W(U)}	14	24 ^{AP} _{W(U)}	34	44 ^{AP} _{W(U)}	54									14	34	54	25	55 ^B
18	04 ^{AP} _{W(U)}	14	24 ^{AP} _{W(U)}	34	44 ^{AP} _{W(U)}	54									14	34	54	25	55 ^B
19	04 ^{AP} _{W(U)}	14	24 ^{AP} _{W(U)}	34	44 ^{AP} _{W(U)}	54									14	34	54	25	55 ^B
20	14	34	54												14	34	54	25	55 ^B
21	14	34	54												14	34	54	25	55 ^B
22	14	54													14	54		25	55 ^B
23	24	54													24	54		25	55 ^B
00	24																		
01	08 ^{FR}														08				

Fahrwege mit Fahrzeit in Minuten

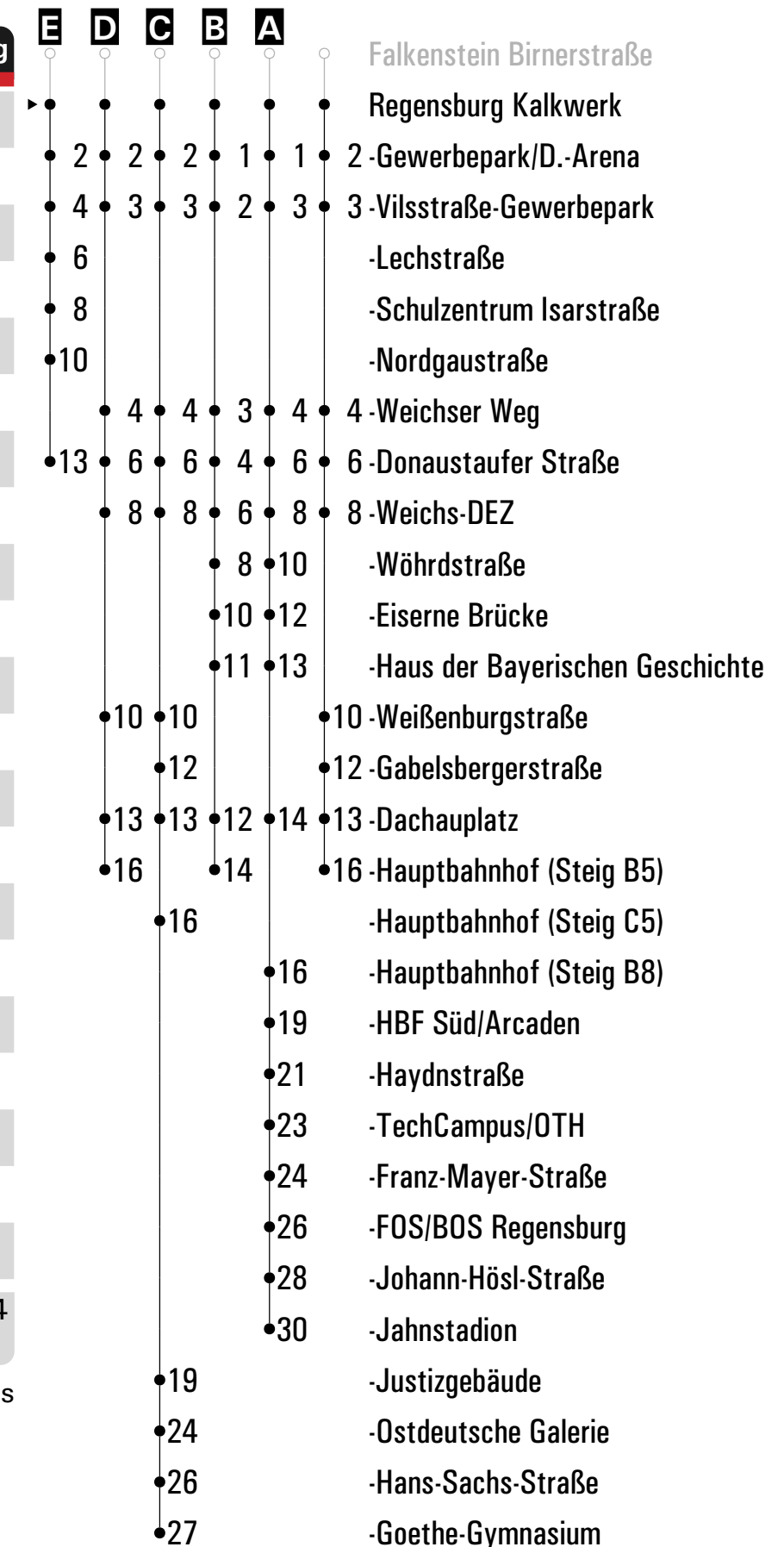


Am 24.12. und 31.12. Verkehr wie an Samstagen falls diese Tage nicht auf einen Sonntag fallen. Gültig ab 21.05.2024
 Einschränkungen hierzu entnehmen Sie bitte der Tagespresse oder unter www.rvv.de

A - E = Fahrwege **P** = fährt ab der Haltestelle Weichs-DEZ als P+R Linie **s** = nur an Schultagen **FR** = nur freitags
F = bis Regensburg Justizgebäude **W(U)** = nicht in den Weihnachts- und Sommerferien **sf** = nur an schulfreien Tagen

Fahrwege mit Fahrzeit in Minuten

	Montag - Freitag										Samstag			Sonn-/Feiertag					
05	19	45 ^B _{W(!)}	55										55						
06	05 ^B _{W(!)}	15	25 ^B _{W(!)}	35	45 ^B _{W(!)}	55							35						
07	05 ^{AP} _{W(!)}	09	13 ^C _S	14 ^S	15 ^C _S	16	17 ^{CF} _S	18 ^C _S	25 ^{AP} _{W(!)}	29 ^S	29 ^D _{Sf}	30 ^E _S	45 ^{AP} _{W(!)}	55	15	35	55	11	56 ^B
08	05 ^{AP} _{W(!)}	15	25	25 ^{AP} _{W(!)}	35	45 ^{AP} _{W(!)}	55								15	35	55	26	56 ^B
09	05 ^{AP} _{W(!)}	15	25 ^{AP} _{W(!)}	35	45 ^{AP} _{W(!)}	55									15	35	55	26	56 ^B
10	05 ^{AP} _{W(!)}	15	25 ^{AP} _{W(!)}	35	45 ^{AP} _{W(!)}	55									15	35	55	26	56 ^B
11	15	35	55												15	35	55	26	56 ^B
12	15	35	55												15	35	55	26	56 ^B
13	15	35	55												15	35	55	26	56 ^B
14	15	35	45 ^{AP} _{W(!)}	55											15	35	55	26	56 ^B
15	05 ^{AP} _{W(!)}	15	25 ^{AP} _{W(!)}	35	45 ^{AP} _{W(!)}	55									15	35	55	26	56 ^B
16	05 ^{AP} _{W(!)}	15	25 ^{AP} _{W(!)}	35	45 ^{AP} _{W(!)}	55									15	35	55	26	56 ^B
17	05 ^{AP} _{W(!)}	15	25 ^{AP} _{W(!)}	35	45 ^{AP} _{W(!)}	55									15	35	55	26	56 ^B
18	05 ^{AP} _{W(!)}	15	25 ^{AP} _{W(!)}	35	45 ^{AP} _{W(!)}	55									15	35	55	26	56 ^B
19	05 ^{AP} _{W(!)}	15	25 ^{AP} _{W(!)}	35	45 ^{AP} _{W(!)}	55									15	35	55	26	56 ^B
20	15	35	55												15	35	55	26	56 ^B
21	15	35	55												15	35	55	26	56 ^B
22	15	55													15	55		26	56 ^B
23	25	55													25	55		26	56 ^B
00	25																		
01	09 ^{FR}														09				

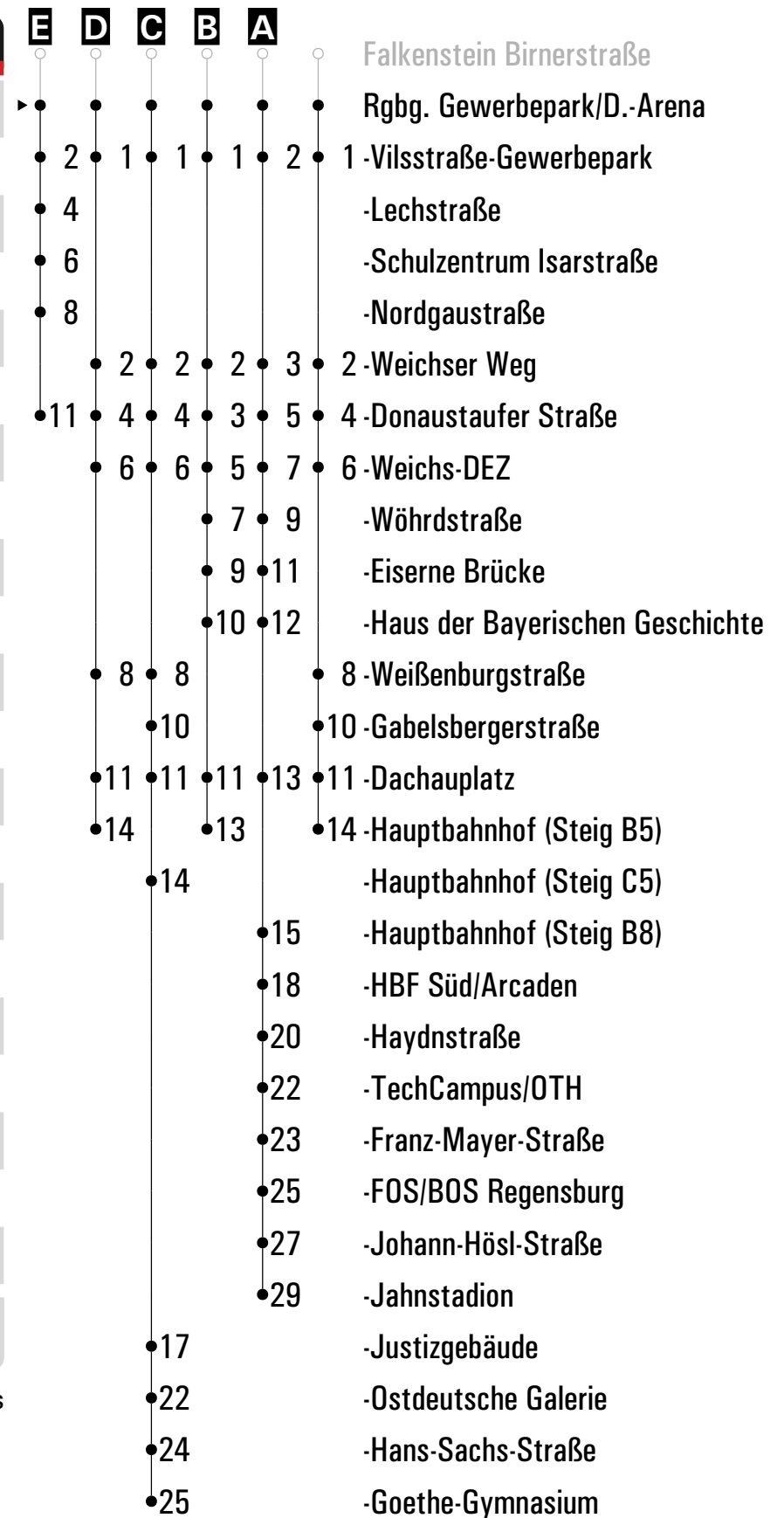


Am 24.12. und 31.12. Verkehr wie an Samstagen falls diese Tage nicht auf einen Sonntag fallen. Gültig ab 21.05.2024
 Einschränkungen hierzu entnehmen Sie bitte der Tagespresse oder unter www.rvv.de

A - E = Fahrwege
F = bis Regensburg Justizgebäude
P = fährt ab der Haltestelle Weichs-DEZ als P+R Linie
W(!) = nicht in den Weihnachts- und Sommerferien
S = nur an Schultagen
Sf = nur an schulfreien Tagen
FR = nur freitags

	Montag - Freitag										Samstag			Sonn-/Feiertag					
05	20	46 ^B _{W(U)}	56											56					
06	06 ^B _{W(U)}	16	26 ^B _{W(U)}	36	46 ^B _{W(U)}	56								36					
07	06 ^{AP} _{W(U)}	11	15 ^C _S	16 ^S	17 ^C _S	18	19 ^{CF} _S	20 ^C _S	26 ^{AP} _{W(U)}	31 ^S	31 ^D _{Sf}	32 ^E _S	46 ^{AP} _{W(U)}	56	16	36	56	12	57 ^B
08	06 ^{AP} _{W(U)}	16	26 ^{AP} _{W(U)}	36	46 ^{AP} _{W(U)}	56								16	36	56	27	57 ^B	
09	06 ^{AP} _{W(U)}	16	26 ^{AP} _{W(U)}	36	46 ^{AP} _{W(U)}	56								16	36	56	27	57 ^B	
10	06 ^{AP} _{W(U)}	16	26 ^{AP} _{W(U)}	36	46 ^{AP} _{W(U)}	56								16	36	56	27	57 ^B	
11	16	36	56											16	36	56	27	57 ^B	
12	16	36	56											16	36	56	27	57 ^B	
13	16	36	56											16	36	56	27	57 ^B	
14	16	36	46 ^{AP} _{W(U)}	56										16	36	56	27	57 ^B	
15	06 ^{AP} _{W(U)}	16	26 ^{AP} _{W(U)}	36	46 ^{AP} _{W(U)}	56								16	36	56	27	57 ^B	
16	06 ^{AP} _{W(U)}	16	26 ^{AP} _{W(U)}	36	46 ^{AP} _{W(U)}	56								16	36	56	27	57 ^B	
17	06 ^{AP} _{W(U)}	16	26 ^{AP} _{W(U)}	36	46 ^{AP} _{W(U)}	56								16	36	56	27	57 ^B	
18	06 ^{AP} _{W(U)}	16	26 ^{AP} _{W(U)}	36	46 ^{AP} _{W(U)}	56								16	36	56	27	57 ^B	
19	06 ^{AP} _{W(U)}	16	26 ^{AP} _{W(U)}	36	46 ^{AP} _{W(U)}	56								16	36	56	27	57 ^B	
20	16	36	56											16	36	56	27	57 ^B	
21	16	36	56											16	36	56	27	57 ^B	
22	16	56												16	56		27	57 ^B	
23	26	56												26	56		27	57 ^B	
00	26																		
01	10 ^{FR}													10					

Fahrwege mit Fahrzeit in Minuten

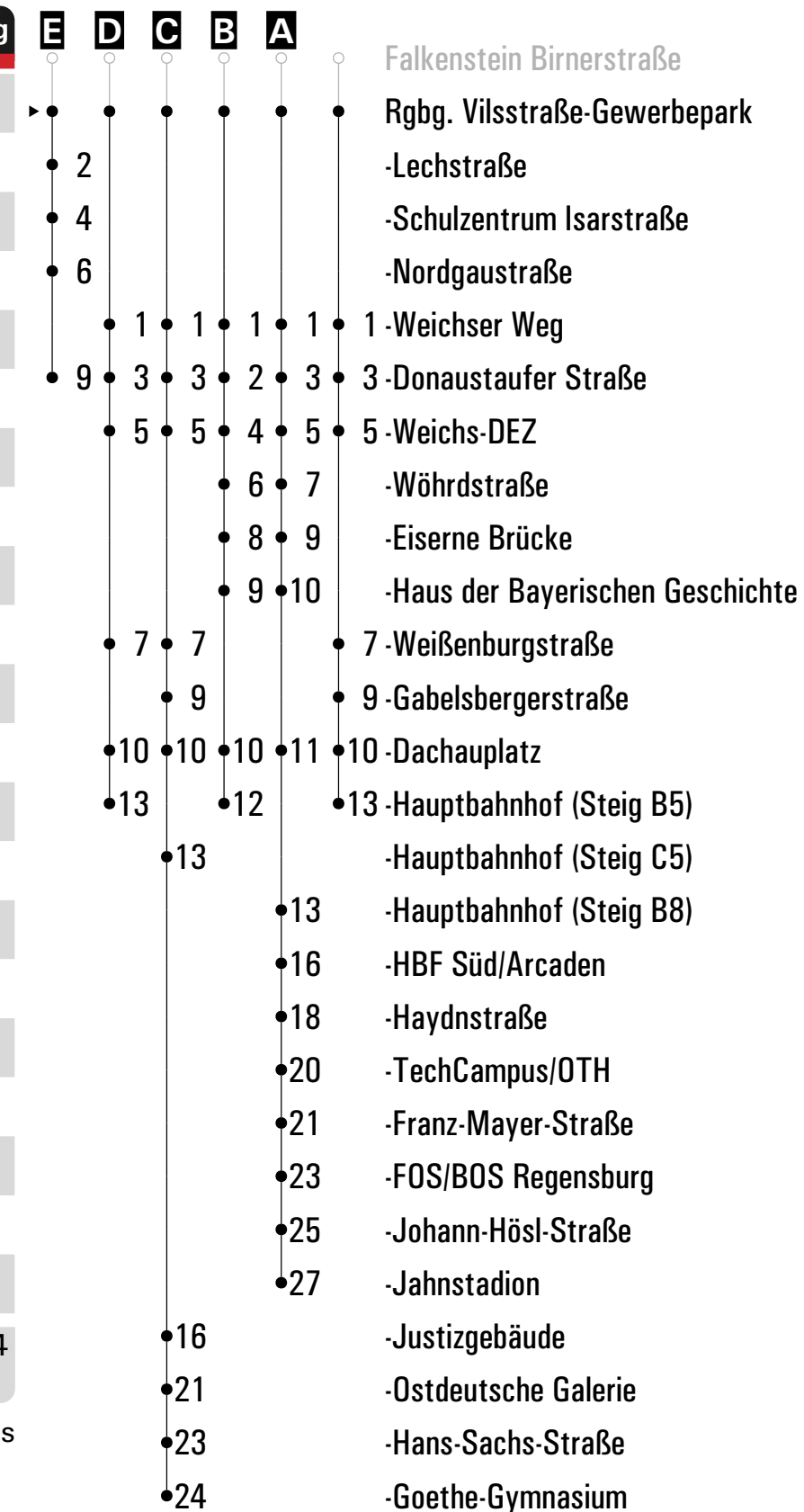


Am 24.12. und 31.12. Verkehr wie an Samstagen falls diese Tage nicht auf einen Sonntag fallen. Gültig ab 21.05.2024
 Einschränkungen hierzu entnehmen Sie bitte der Tagespresse oder unter www.rvv.de

A - E = Fahrwege **P** = fährt ab der Haltestelle Weichs-DEZ als P+R Linie **s** = nur an Schultagen **FR** = nur freitags
F = bis Regensburg Justizgebäude **W(U)** = nicht in den Weihnachts- und Sommerferien **sf** = nur an schulfreien Tagen

Fahrwege mit Fahrzeit in Minuten

	Montag - Freitag										Samstag			Sonn-/Feiertag					
05	22	48 ^B _{W(!)}	58											58					
06	08 ^B _{W(!)}	18	28 ^B _{W(!)}	38	48 ^B _{W(!)}	58								38					
07	08 ^{AP} _{W(!)}	12	16 ^C _S	17 ^S	18 ^C _S	19	20 ^{CF} _S	21 ^C _S	28 ^{AP} _{W(!)}	32 ^S	32 ^D _{Sf}	34 ^E _S	48 ^{AP} _{W(!)}	58	18	38	58	13	58 ^B
08	08 ^{AP} _{W(!)}	18	28	28 ^{AP} _{W(!)}	38	48 ^{AP} _{W(!)}	58							18	38	58	28	58 ^B	
09	08 ^{AP} _{W(!)}	18	28 ^{AP} _{W(!)}	38	48 ^{AP} _{W(!)}	58								18	38	58	28	58 ^B	
10	08 ^{AP} _{W(!)}	18	28 ^{AP} _{W(!)}	38	48 ^{AP} _{W(!)}	58								18	38	58	28	58 ^B	
11	18	38	58											18	38	58	28	58 ^B	
12	18	38	58											18	38	58	28	58 ^B	
13	18	38	58											18	38	58	28	58 ^B	
14	18	38	48 ^{AP} _{W(!)}	58										18	38	58	28	58 ^B	
15	08 ^{AP} _{W(!)}	18	28 ^{AP} _{W(!)}	38	48 ^{AP} _{W(!)}	58								18	38	58	28	58 ^B	
16	08 ^{AP} _{W(!)}	18	28 ^{AP} _{W(!)}	38	48 ^{AP} _{W(!)}	58								18	38	58	28	58 ^B	
17	08 ^{AP} _{W(!)}	18	28 ^{AP} _{W(!)}	38	48 ^{AP} _{W(!)}	58								18	38	58	28	58 ^B	
18	08 ^{AP} _{W(!)}	18	28 ^{AP} _{W(!)}	38	48 ^{AP} _{W(!)}	58								18	38	58	28	58 ^B	
19	08 ^{AP} _{W(!)}	18	28 ^{AP} _{W(!)}	38	48 ^{AP} _{W(!)}	58								18	38	58	28	58 ^B	
20	18	38	58											18	38	58	28	58 ^B	
21	18	38	58											18	38	58	28	58 ^B	
22	18	58												18	58		28	58 ^B	
23	28	58												28	58		28	58 ^B	
00	28																		
01	12 ^{FR}													12					



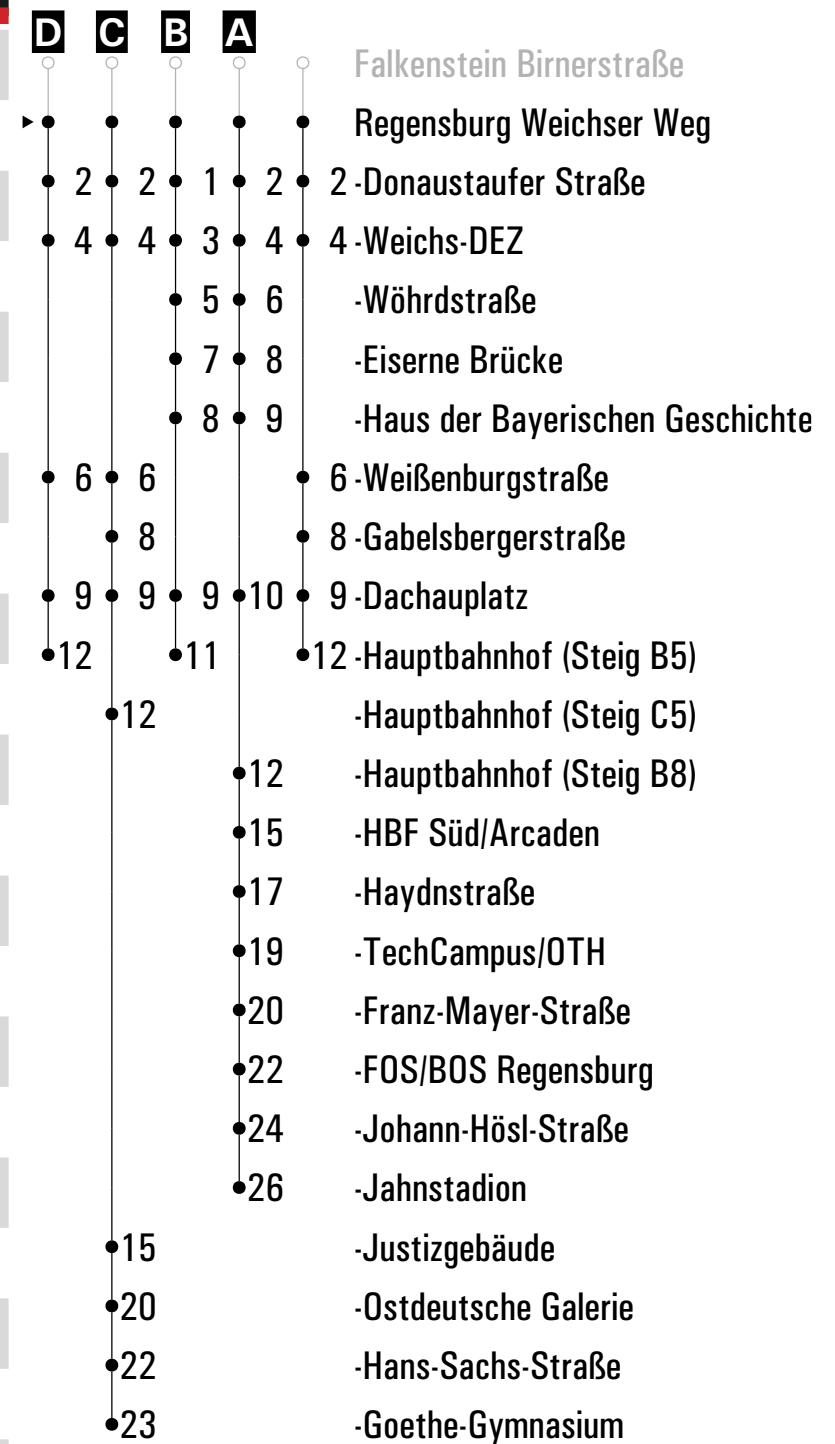
Am 24.12. und 31.12. Verkehr wie an Samstagen falls diese Tage nicht auf einen Sonntag fallen. Gültig ab 21.05.2024
 Einschränkungen hierzu entnehmen Sie bitte der Tagespresse oder unter www.rvv.de

A - E = Fahrwege
F = bis Regensburg Justizgebäude
P = fährt ab der Haltestelle Weichs-DEZ als P+R Linie
W(!) = nicht in den Weihnachts- und Sommerferien
s = nur an Schultagen
sf = nur an schulfreien Tagen
FR = nur freitags

RVV 5 ^H Regensburg Weichser Weg ▶ Regensburg Hauptbahnhof

	Montag - Freitag													Samstag			Sonn-/Feiertag	
05	23	49 ^B _{W(U)}	59											59				
06	09 ^B _{W(U)}	19	29 ^B _{W(U)}	39	49 ^B _{W(U)}	59								39				
07	09 ^{AP} _{W(U)}	13	17 ^C _S	18 ^S	19 ^C _S	20	21 ^{CE} _S	22 ^C _S	29 ^{AP} _X	33 ^S	33 ^D _{Sf}	49 ^{AP} _{W(U)}	59	19	39	59	14	59 ^B
08	09 ^{AP} _{W(U)}	19	29	29 ^{AP} _{W(U)}	39	49 ^{AP} _{W(U)}	59							19	39	59	29	59 ^B
09	09 ^{AP} _{W(U)}	19	29 ^{AP} _{W(U)}	39	49 ^{AP} _{W(U)}	59								19	39	59	29	59 ^B
10	09 ^{AP} _{W(U)}	19	29 ^{AP} _{W(U)}	39	49 ^{AP} _{W(U)}	59								19	39	59	29	59 ^B
11	19	39	59											19	39	59	29	59 ^B
12	19	39	59											19	39	59	29	59 ^B
13	19	39	59											19	39	59	29	59 ^B
14	19	39	49 ^{AP} _{W(U)}	59										19	39	59	29	59 ^B
15	09 ^{AP} _{W(U)}	19	29 ^{AP} _{W(U)}	39	49 ^{AP} _{W(U)}	59								19	39	59	29	59 ^B
16	09 ^{AP} _{W(U)}	19	29 ^{AP} _{W(U)}	39	49 ^{AP} _{W(U)}	59								19	39	59	29	59 ^B
17	09 ^{AP} _{W(U)}	19	29 ^{AP} _{W(U)}	39	49 ^{AP} _{W(U)}	59								19	39	59	29	59 ^B
18	09 ^{AP} _{W(U)}	19	29 ^{AP} _{W(U)}	39	49 ^{AP} _{W(U)}	59								19	39	59	29	59 ^B
19	09 ^{AP} _{W(U)}	19	29 ^{AP} _{W(U)}	39	49 ^{AP} _{W(U)}	59								19	39	59	29	59 ^B
20	19	39	59											19	39	59	29	59 ^B
21	19	39	59											19	39	59	29	59 ^B
22	19	59												19	59		29	59 ^B
23	29	59												29	59		29	59 ^B
00	29																	
01	13 ^{FR}													13				

Fahrwege mit Fahrzeit in Minuten

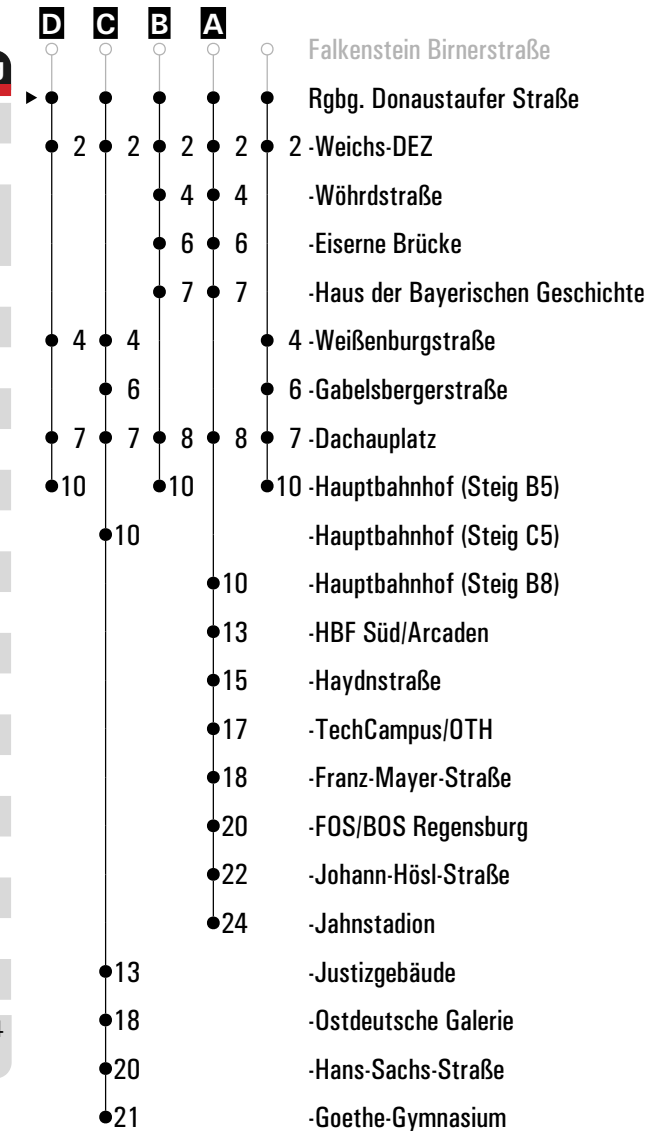


Am 24.12. und 31.12. Verkehr wie an Samstagen falls diese Tage nicht auf einen Sonntag fallen. Einschränkungen Gültig ab 21.05.2024
hierzu entnehmen Sie bitte der Tagespresse oder unter www.rvv.de

- A - D** = Fahrwege
- X** = Umstieg auf Zug 07:09 Uhr in Richtung Parsberg und 07:10 Uhr in Richtung Regensburg
- E** = bis Regensburg Justizgebäude
- P** = fährt ab der Haltestelle Weichs-DEZ als P+R Linie
- W(U)** = nicht in den Weihnachts- und Sommerferien
- S** = nur an Schultagen
- Sf** = nur an schulfreien Tagen
- FR** = nur freitags

	Montag - Freitag										Samstag			Sonn-/Feiertag		
05	25	51 ^B														
06	01	11 ^B	21	31 ^B	41	51 ^B					01	41				
07	01	11 ^{AP}	15	19 ^C	20 ^S	21 ^C	22	23 ^C	24 ^C	31 ^{AP}	35 ^S			15		
	35 ^D	51 ^{AP}														
08	01	11 ^{AP}	21	31	31 ^{AP}	41	51 ^{AP}					01	21	41	00 ^B	30
09	01	11 ^{AP}	21	31 ^{AP}	41	51 ^{AP}						01	21	41	00 ^B	30
10	01	11 ^{AP}	21	31 ^{AP}	41	51 ^{AP}						01	21	41	00 ^B	30
11	01	21	41									01	21	41	00 ^B	30
12	01	21	41									01	21	41	00 ^B	30
13	01	21	41									01	21	41	00 ^B	30
14	01	21	41	51 ^{AP}								01	21	41	00 ^B	30
15	01	11 ^{AP}	21	31 ^{AP}	41	51 ^{AP}						01	21	41	00 ^B	30
16	01	11 ^{AP}	21	31 ^{AP}	41	51 ^{AP}						01	21	41	00 ^B	30
17	01	11 ^{AP}	21	31 ^{AP}	41	51 ^{AP}						01	21	41	00 ^B	30
18	01	11 ^{AP}	21	31 ^{AP}	41	51 ^{AP}						01	21	41	00 ^B	30
19	01	11 ^{AP}	21	31 ^{AP}	41	51 ^{AP}						01	21	41	00 ^B	30
20	01	21	41									01	21	41	00 ^B	30
21	01	21	41									01	21	41	00 ^B	30
22	01	21										01	21		00 ^B	30
23	01	31										01	31		00 ^B	30
00	01	31										01			00 ^B	
01	15 ^{FR}											15				

Fahrwege mit Fahrzeit in Minuten



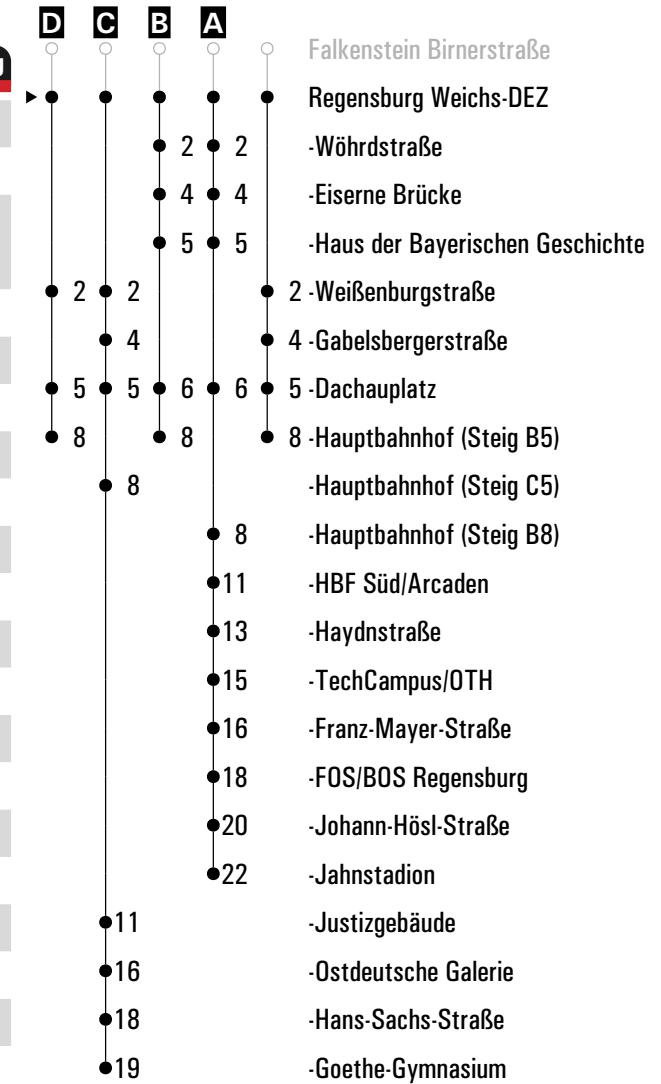
Am 24.12. und 31.12. Verkehr wie an Samstagen falls diese Tage nicht auf einen Sonntag fallen.
Einschränkungen hierzu entnehmen Sie bitte der Tagespresse oder unter www.rvv.de

Gültig ab 21.05.2024

- A - D** = Fahrwege
- X** = Umstieg auf Zug 07:09 Uhr in Richtung Parsberg und 07:10 Uhr in Richtung Regensburg
- E** = bis Regensburg Justizgebäude
- P** = fährt ab der Haltestelle Weichs-DEZ als P+R Linie
- W(!)** = nicht in den Weihnachts- und Sommerferien
- s** = nur an Schultagen
- sf** = nur an schulfreien Tagen
- FR** = nur freitags

	Montag - Freitag								Samstag				Sonn-/Feiertag		
05	27	53 ^B _{W(U)}													
06	03	13 ^B _{W(U)}	23	33 ^B _{W(U)}	43	53 ^B _{W(U)}			03	43					
07	03	13 ^A _P	17	21 ^C _S	22 ^S	23 ^C _S	24	25 ^C _S	23	43				17	
	26 ^C _S	33 ^A _P	37 ^S	37 ^D _{Sf}	53 ^A _P										
08	03	13 ^A _P	23	33	33 ^A _P	43	53 ^A _P		03	23	43			02 ^B	32
09	03	13 ^A _P	23	33 ^A _P	43	53 ^A _P			03	23	43			02 ^B	32
10	03	13 ^A _P	23	33 ^A _P	43	53 ^A _P			03	13 ^A _P	23	33 ^A _P	43	53 ^A _P	02 ^B 32
11	03	13 ^A _P	23	33 ^A _P	43	53 ^A _P			03	13 ^A _P	23	33 ^A _P	43	53 ^A _P	02 ^B 32
12	03	13 ^A _P	23	33 ^A _P	43	53 ^A _P			03	13 ^A _P	23	33 ^A _P	43	53 ^A _P	02 ^B 32
13	03	13 ^A _P	23	33 ^A _P	43	53 ^A _P			03	13 ^A _P	23	33 ^A _P	43	53 ^A _P	02 ^B 32
14	03	13 ^A _P	23	33 ^A _P	43	53 ^A _P			03	13 ^A _P	23	33 ^A _P	43	53 ^A _P	02 ^B 32
15	03	13 ^A _P	23	33 ^A _P	43	53 ^A _P			03	13 ^A _P	23	33 ^A _P	43	53 ^A _P	02 ^B 32
16	03	13 ^A _P	23	33 ^A _P	43	53 ^A _P			03	13 ^A _P	23	33 ^A _P	43	53 ^A _P	02 ^B 32
17	03	13 ^A _P	23	33 ^A _P	43	53 ^A _P			03	13 ^A _P	23	33 ^A _P	43	53 ^A _P	02 ^B 32
18	03	13 ^A _P	23	33 ^A _P	43	53 ^A _P			03	23	43			02 ^B	32
19	03	13 ^A _P	23	33 ^A _P	43	53 ^A _P			03	23	43			02 ^B	32
20	03	23	43						03	23	43			02 ^B	32
21	03	23	43						03	23	43			02 ^B	32
22	03	23							03	23				02 ^B	32
23	03	33							03	33				02 ^B	32
00	03	33							03					02 ^B	
01	17 ^{FR}								17						

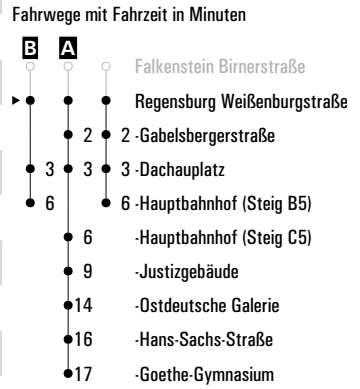
Fahrwege mit Fahrzeit in Minuten



Am 24.12. und 31.12. Verkehr wie an Samstagen falls diese Tage nicht auf einen Sonntag fallen. Gültig ab 21.05.2024
Einschränkungen hierzu entnehmen Sie bitte der Tagespresse oder unter www.rvv.de

A - D = Fahrwege **W(U)** = nicht in den Weihnachts- und Sommerferien **Sf** = nur an schulfreien Tagen
P = P + R Linie **S** = nur an Schultagen **FR** = nur freitags
E = bis Regensburg Justizgebäude

	Montag - Freitag										Samstag		Sonn-/Feiertag	
05	29													
06	05	25	45								05	45		
07	05	19	23 ^{A_S}	24 ^S	25 ^{A_S}	26	27 ^{A_SC}	28 ^{A_S}	39 ^S	39 ^{B_{Sf}}	25	45		19
08	05	25	35	45							05	25	45	34
09	05	25	45								05	25	45	34
10	05	25	45								05	25	45	34
11	05	25	45								05	25	45	34
12	05	25	45								05	25	45	34
13	05	25	45								05	25	45	34
14	05	25	45								05	25	45	34
15	05	25	45								05	25	45	34
16	05	25	45								05	25	45	34
17	05	25	45								05	25	45	34
18	05	25	45								05	25	45	34
19	05	25	45								05	25	45	34
20	05	25	45								05	25	45	34
21	05	25	45								05	25	45	34
22	05	25									05	25		34
23	05	35									05	35		34
00	05	35									05			
01	19 ^{FR}										19			

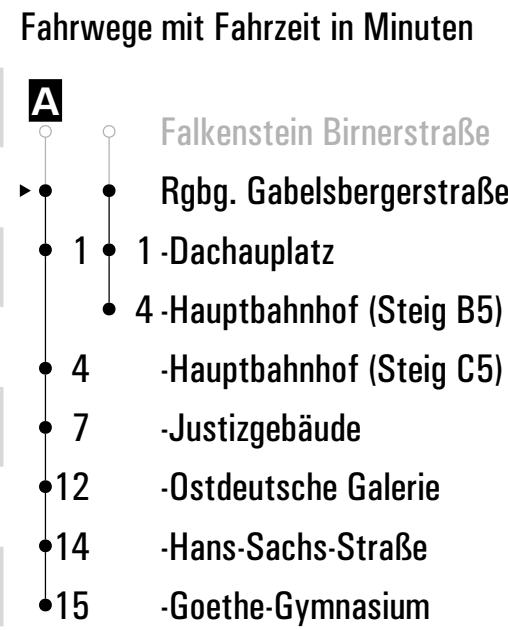


Am 24.12. und 31.12. Verkehr wie an Samstagen falls diese Tage nicht auf einen Sonntag fallen. Einschränkungen hierzu entnehmen Sie bitte der Tagespresse oder unter www.rvv.de Gültig ab 21.05.2024

A - B = Fahrwege **C** = bis Regensburg Justizgebäude **S** = nur an Schultagen **Sf** = nur an schulfreien Tagen **FR** = nur freitags

RVV **5** ^H Rgbg. Gabelsbergerstraße
 ▶ Regensburg Hauptbahnhof

	Montag - Freitag									Samstag			Sonn-/Feiertag			
05	31															
06	07	27	47							07	47					
07	07	21	25 ^A _S	26 ^S	27 ^A _S	28	29 ^A _S ^B	30 ^A _S	41 ^S	27	47		21			
08	07	27	37	47						07	27	47	36			
09	07	27	47							07	27	47	36			
10	07	27	47							07	27	47	36			
11	07	27	47							07	27	47	36			
12	07	27	47							07	27	47	36			
13	07	27	47							07	27	47	36			
14	07	27	47							07	27	47	36			
15	07	27	47							07	27	47	36			
16	07	27	47							07	27	47	36			
17	07	27	47							07	27	47	36			
18	07	27	47							07	27	47	36			
19	07	27	47							07	27	47	36			
20	07	27	47							07	27	47	36			
21	07	27	47							07	27	47	36			
22	07	27								07	27		36			
23	07	37								07	37		36			
00	07	37								07						
01	21 ^{FR}									21						



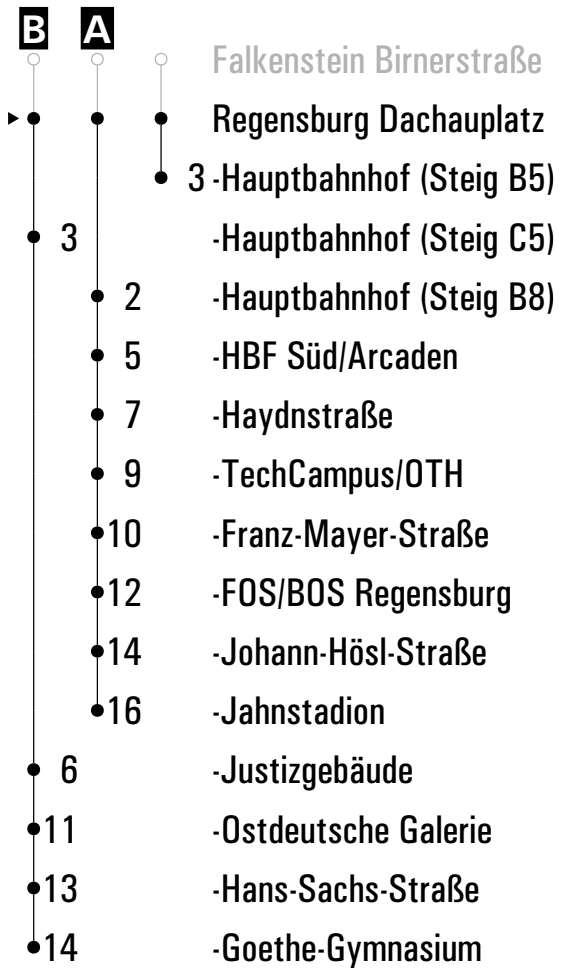
Am 24.12. und 31.12. Verkehr wie an Samstagen falls diese Tage nicht auf einen Sonntag fallen. Einschränkungen hierzu entnehmen Sie bitte der Tagespresse oder unter www.rvv.de Gültig ab 21.05.2024

A = fährt A **B** = bis Regensburg Justizgebäude **s** = nur an Schultagen **FR** = nur freitags

RVV **5** ^H Regensburg Dachauplatz Steig 6 ▶ Regensburg Hauptbahnhof

Montag - Freitag														Samstag					Sonn-/Feiertag		
05	33	59 ^{W(U)}																			
06	09	19 ^{W(U)}	29	39 ^{W(U)}	49	59 ^{W(U)}								09	49						
07	09	19 ^A _P	22	26 ^B _S	27 ^S	28 ^B _S	29	30 ^B _S ^C	31 ^B _S	33 ^A _S	39 ^A _P	42	59 ^A _P	29	49				23		
08	09	19 ^A _P	29	39	39 ^A _P	49	59 ^A _P							09	29	49			08	38	
09	09	19 ^A _P	29	39 ^A _P	49	59 ^A _P								09	29	49			08	38	
10	09	19 ^A _P	29	39 ^A _P	49	59 ^A _P								09	19 ^A _P	29	39 ^A _P	49	59 ^A _P	08	38
11	09	19 ^A _P	29	39 ^A _P	49	59 ^A _P								09	19 ^A _P	29	39 ^A _P	49	59 ^A _P	08	38
12	09	19 ^A _P	29	39 ^A _P	49	59 ^A _P								09	19 ^A _P	29	39 ^A _P	49	59 ^A _P	08	38
13	09	19 ^A _P	29	39 ^A _P	49	59 ^A _P								09	19 ^A _P	29	39 ^A _P	49	59 ^A _P	08	38
14	09	19 ^A _P	29	39 ^A _P	49	59 ^A _P								09	19 ^A _P	29	39 ^A _P	49	59 ^A _P	08	38
15	09	19 ^A _P	29	39 ^A _P	49	59 ^A _P								09	19 ^A _P	29	39 ^A _P	49	59 ^A _P	08	38
16	09	19 ^A _P	29	39 ^A _P	49	59 ^A _P								09	19 ^A _P	29	39 ^A _P	49	59 ^A _P	08	38
17	09	19 ^A _P	29	39 ^A _P	49	59 ^A _P								09	19 ^A _P	29	39 ^A _P	49	59 ^A _P	08	38
18	09	19 ^A _P	29	39 ^A _P	49	59 ^A _P								09	29	49				08	38
19	09	19 ^A _P	29	39 ^A _P	49	59 ^A _P								09	29	49				08	38
20	09	29	49											09	29	49				08	38
21	09	29	49											09	29	49				08	38
22	09	29												09	29					08	38
23	09	39												09	39					08	38
00	09	39												09						08	
01	23 ^{FR}													23							


Fahrwege mit Fahrzeit in Minuten



Am 24.12. und 31.12. Verkehr wie an Samstagen falls diese Tage nicht auf einen Sonntag fallen. Einschränkungen hierzu entnehmen Sie bitte der Tagespresse oder unter www.rvv.de Gültig ab 21.05.2024

A - B = Fahrwege **P** = P + R Linie **C** = bis Regensburg Justizgebäude **W(U)** = nicht in den Weihnachts- und Sommerferien **S** = nur an Schultagen **FR** = nur freitags

RVV **5** ^H Regensburg Hauptbahnhof Steig C5
 ▶ Regensburg Goethe-Gymnasium

 Montag - Freitag


05																				
06																				
07	29 ^s	31 ^s	33 ^A _s	34 ^s																
08																				
09																				
10																				
11																				

- Fahrwege mit Fahrzeit in Minuten
- Wörth Reitfeld
 - ▶ ● Regensburg Hauptbahnhof
 - 3-Justizgebäude
 - 8-Ostdeutsche Galerie
 - 10-Hans-Sachs-Straße
 - 11-Goethe-Gymnasium

Am 24.12. und 31.12. Verkehr wie an Samstagen falls diese Tage nicht auf einen Sonntag fallen. Einschränkungen hierzu entnehmen Sie Gültig ab 21.05.2024 bitte der Tagespresse oder unter www.rvv.de

A = bis Regensburg Justizgebäude **s** = nur an Schultagen

RVV **5** ^H Regensburg Justizgebäude Steig 4
 ▶ Regensburg Goethe-Gymnasium

 Montag - Freitag

05																				
06																				
07	32 ^s	34 ^s	37 ^s																	
08																				
09																				
10																				
11																				

- Fahrwege mit Fahrzeit in Minuten
- Wörth Reitfeld
 - ▶ ● Regensburg Justizgebäude
 - 5 -Ostdeutsche Galerie
 - 7 -Hans-Sachs-Straße
 - 8 -Goethe-Gymnasium

Am 24.12. und 31.12. Verkehr wie an Samstagen falls diese Tage nicht auf einen Sonntag fallen. Einschränkungen hierzu entnehmen Sie bitte der Tagespresse oder unter www.rvv.de Gültig ab 21.05.2024

s = nur an Schultagen




Montag - Freitag

05																				
06																				
07	37 ^s	39 ^s	42 ^s																	
08																				
09																				
10																				
11																				
12																				
13																				
14																				
15																				
16																				
17																				
18																				
19																				
20																				

- Fahrwege mit Fahrzeit in Minuten
- Würth Reifeld
 - ▶ ● Regensburg Ostdeutsche Galerie
 - 2 -Hans-Sachs-Straße
 - 3 -Goethe-Gymnasium

Am 24.12. und 31.12. Verkehr wie an Samstagen falls diese Tage nicht auf einen Sonntag fallen. Einschränkungen hierzu entnehmen Sie bitte der Tagespresse oder unter www.rvv.de Gültig ab 21.05.2024

s = nur an Schultagen

 Montag - Freitag

05																				
06																				
07	39 ^s	41 ^s	44 ^s																	
08																				
09																				
10																				
11																				
12																				
13																				
14																				
15																				
16																				
17																				
18																				
19																				
20																				

Fahrwege mit Fahrzeit in Minuten
○ Wörth Reitfeld
▶ ● Regensburg Hans-Sachs-Straße
● 1 -Goethe-Gymnasium

Am 24.12. und 31.12. Verkehr wie an Samstagen falls diese Tage nicht auf einen Sonntag fallen. Einschränkungen hierzu entnehmen Sie bitte der Tagespresse oder unter www.rvv.de Gültig ab 21.05.2024

s = nur an Schultagen

Fahrwege mit Fahrzeit in Minuten

Montag - Freitag	
09	
10	
11	
12	
13	05 ^s
14	
15	
16	

- ▶ Regensburg Goethe-Gymnasium
- 2 -Hans-Sachs-Straße
- 3 -Ostdeutsche Galerie
- 5 -Justizgebäude
- 7 -Hauptbahnhof
- 9 -Dachauplatz
- 11 -Gabelsbergerstraße
- 13 -Weißenburgstraße
- 16 -Weichs-DEZ
- 18 -Donaustauer Straße
- 19 -Weichser Weg
- 20 -Vilsstraße-Gewerbepark
- 21 -Gewerbepark/D.-Arena
- 22 -Kalkwerk
- 24 -Schwabelw. Baseball-Stad.
- 25 -Schwabelweis Kirchstraße
- 26 -Fleischmannstr.
- 27 -Schwabelweis Heyden
- 28 Tegernheim M.-Luther-Kirche
- 29 -Gh. Federl
- 30 -Weinbergstraße
- 32 Donaustauf Bayerwaldstraße
- 33 -Kriegerdenkmal
- 34 -Walhallastraße
- 36 Sulzbach Neue Brücke
- 37 -West
- 38 -Dorfplatz

Am 24.12. und 31.12. Verkehr wie an Samstagen falls diese Tage nicht auf einen Sonntag fallen. Einschränkungen hierzu entnehmen Sie bitte der Tagespresse oder unter www.rvv.de Gültig ab 21.05.2024

s = nur an Schultagen

Fahrwege mit Fahrzeit in Minuten

Montag - Freitag	
09	
10	
11	
12	
13	07 ^s
14	
15	
16	

- Regensburg Goethe-Gymnasium
- ▶ ● Regensburg Hans-Sachs-Straße
- 1 -Ostdeutsche Galerie
- 3 -Justizgebäude
- 5 -Hauptbahnhof
- 7 -Dachauplatz
- 9 -Gabelsbergerstraße
- 11 -Weißenburgstraße
- 14 -Weichs-DEZ
- 16 -Donaustauer Straße
- 17 -Weichser Weg
- 18 -Vilsstraße-Gewerbepark
- 19 -Gewerbepark/D.-Arena
- 20 -Kalkwerk
- 22 -Schwabelw. Baseball-Stad.
- 23 -Schwabelweis Kirchstraße
- 24 -Fleischmannstr.
- 25 -Schwabelweis Heyden
- 26 Tegernheim M.-Luther-Kirche
- 27 -Gh. Federl
- 28 -Weinbergstraße
- 30 Donaustauf Bayerwaldstraße
- 31 -Kriegerdenkmal
- 32 -Walhallastraße
- 34 Sulzbach Neue Brücke
- 35 -West
- 36 -Dorfplatz

Am 24.12. und 31.12. Verkehr wie an Samstagen falls diese Tage nicht auf einen Sonntag fallen. Einschränkungen hierzu entnehmen Sie bitte der Tagespresse oder unter www.rvv.de Gültig ab 21.05.2024

s = nur an Schultagen

- Regensburg Goethe-Gymnasium
- ▶ ● Regensburg Ostdeutsche Galerie
- 2 -Justizgebäude
- 4 -Hauptbahnhof
- 6 -Dachauplatz
- 8 -Gabelsbergerstraße
- 10 -Weißenburgstraße
- 13 -Weichs-DEZ
- 15 -Donaustauer Straße
- 16 -Weichser Weg
- 17 -Vilsstraße-Gewerbepark
- 18 -Gewerbepark/D.-Arena
- 19 -Kalkwerk
- 21 -Schwabelw. Baseball-Stad.
- 22 -Schwabelweis Kirchstraße
- 23 -Fleischmannstr.
- 24 -Schwabelweis Heyden
- 25 Tegernheim M.-Luther-Kirche
- 26 -Gh. Federl
- 27 -Weinbergstraße
- 29 Donaustauf Bayerwaldstraße
- 30 -Kriegerdenkmal
- 31 -Walhallastraße
- 33 Sulzbach Neue Brücke
- 34 -West
- 35 -Dorfplatz



Montag - Freitag

10																				
11																				
12																				
13	08 ^s																			
14																				
15																				
16																				

Am 24.12. und 31.12. Verkehr wie an Samstagen falls diese Tage nicht auf einen Sonntag fallen. Einschränkungen hierzu entnehmen Sie bitte der Tagespresse oder unter www.rvv.de Gültig ab 21.05.2024

s = nur an Schultagen



Montag - Freitag

10																				
11																				
12																				
13	10 ^s																			
14																				
15																				
16																				

Am 24.12. und 31.12. Verkehr wie an Samstagen falls diese Tage nicht auf einen Sonntag fallen. Einschränkungen hierzu entnehmen. Gültig ab 21.05.2024
 Sie bitte der Tagespresse oder unter www.rvv.de

s = nur an Schultagen

- Fahrwege mit Fahrzeit in Minuten
- Regensburg Goethe-Gymnasium
 - ▶ ● Regensburg Justizgebäude
 - 2 -Hauptbahnhof
 - 4 -Dachauplatz
 - 6 -Gabelsbergerstraße
 - 8 -Weißenburgstraße
 - 11 -Weichs-DEZ
 - 13 -Donaustauer Straße
 - 14 -Weichser Weg
 - 15 -Vilsstraße-Gewerbepark
 - 16 -Gewerbepark/D.-Arena
 - 17 -Kalkwerk
 - 19 -Schwabelw. Baseball-Stad.
 - 20 -Schwabelweis Kirchstraße
 - 21 -Fleischmannstr.
 - 22 -Schwabelweis Heyden
 - 23 Tegernheim M.-Luther-Kirche
 - 24 -Gh. Federl
 - 25 -Weinbergstraße
 - 27 Donaustauf Bayerwaldstraße
 - 28 -Kriegerdenkmal
 - 29 -Walhallastraße
 - 31 Sulzbach Neue Brücke
 - 32 -West
 - 33 -Dorfplatz

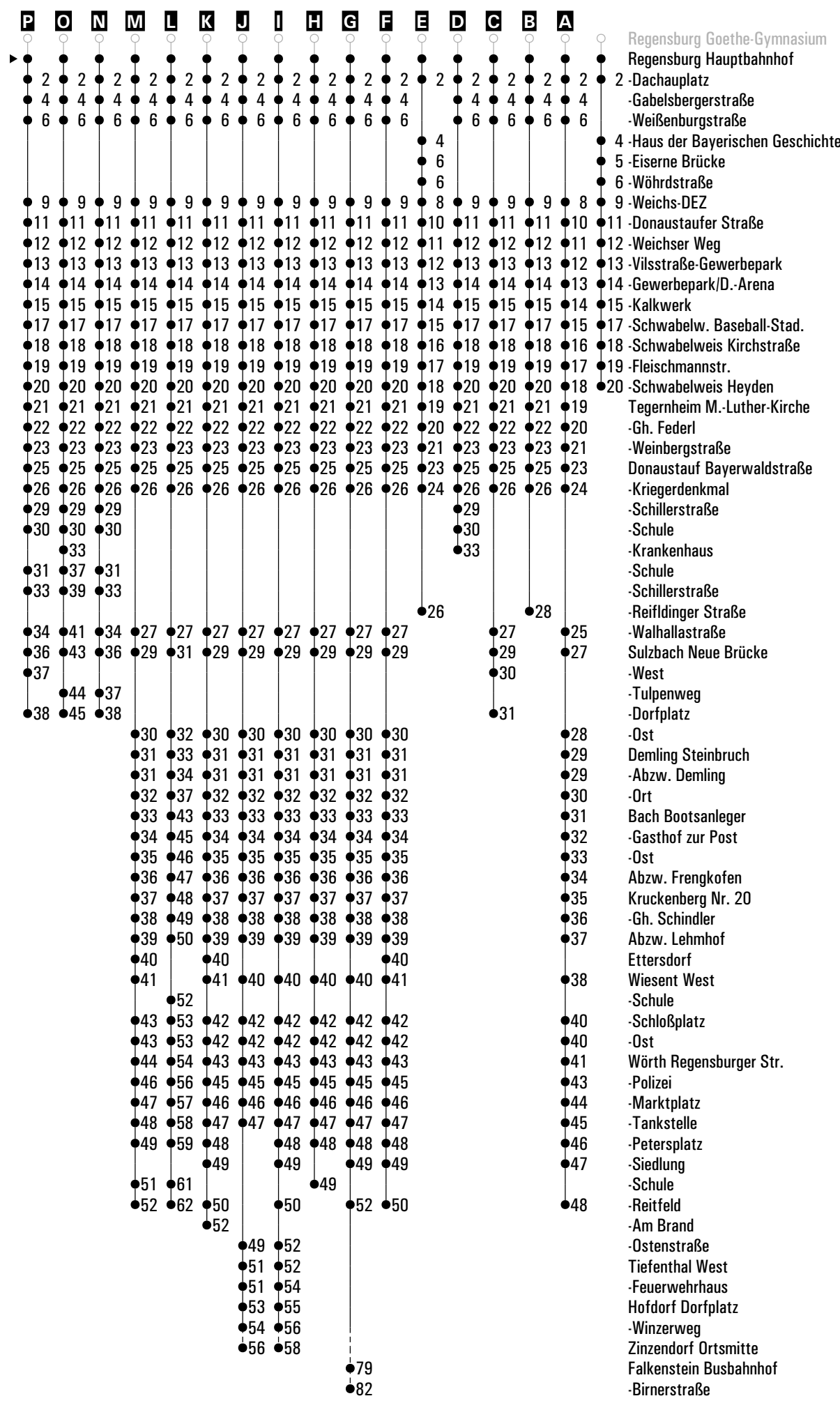
	Montag - Freitag							Samstag							Sonn-/Feiertag	
05	28 ^{W(U)}	38 ^B	48 ^A	58 ^{W(U)}												
06	08 ^{W(U)}	18 ^D	28 ^{W(U)}	38 ^{A_{Sf}}	38 ^{L_S}	48 ^{W(U)}	58 ^{A_{Sf}}	18 ^B	58 ^B					25 ^A		
07	08 ^{M_S}	18 ^D	28 ^{P(U)}	30 ^{A_S}	36 ^{A_T}	38 ^B	48 ^{P(U)}	18 ^A	38 ^B	58 ^C				25 ^A		
08	08 ^{P(U)}	18 ^A	28 ^{P(U)}	38 ^C	48 ^{P(U)}	58 ^D		18 ^A	38 ^B	58 ^C				15 ^E	45 ^A	
09	08 ^{P(U)}	18 ^A	28 ^{P(U)}	40 ^B	48 ^{P(U)}			18 ^A	38 ^B	58 ^C				15 ^E	45 ^A	
10	00 ^B	08 ^{P(U)}	18 ^A	28 ^{P(U)}	38 ^B	48 ^{P_S}	58 ^{N_S}	08 ^{P_S}	18 ^A	28 ^{P_S}	38 ^B	48 ^{P_S}	58 ^C	15 ^E	45 ^A	
11	08 ^{P_S}	18 ^A	28 ^{P_S}	38 ^B	48 ^{P_S}	58 ^O		08 ^{P_S}	18 ^A	28 ^{P_S}	38 ^C	48 ^{P_S}	58 ^B	15 ^E	45 ^A	
12	08 ^{P_S}	17 ^{A_O}	18 ^{A_{Sf}}	18 ^{H_S}	28 ^{P_S}	38 ^D	48 ^{P_S}	08 ^{P_S}	18 ^A	28 ^{P_S}	38 ^C	48 ^{P_S}	58 ^B	15 ^E	45 ^A	
13	00 ^P	05 ^{F_S}	08 ^{P_S}	12 ^{C_S}	20 ^K	28 ^{P_S}	38 ^B	08 ^{P_S}	18 ^{G_R}	28 ^{P_S}	38 ^B	48 ^{P_S}	58 ^C	15 ^E	45 ^A	
14	08 ^{P_S}	18 ^A	28 ^{P(U)}	38 ^C	48 ^{P(U)}	58 ^B		08 ^{P_S}	18 ^A	28 ^{P_S}	38 ^C	48 ^{P_S}	58 ^C	15 ^E	45 ^A	
15	08 ^{P(U)}	16 ^{A_U}	18 ^{A_{SfFR}}	18 ^{H_{snF}}	28 ^{P(U)}	36 ^C	38 ^A	08 ^{P_S}	18 ^A	28 ^{P_S}	38 ^B	48 ^{P_S}	58 ^C	15 ^E	45 ^A	
16	08 ^{P(U)}	08 ^B	20 ^{G_{CH}}	28 ^{P(U)}	36 ^D	38 ^F	48 ^{P(U)}	08 ^{P_S}	18 ^A	28 ^{P_S}	38 ^B	48 ^{P_S}	58 ^C	15 ^E	45 ^A	
17	08 ^{P(U)}	18 ^B	28 ^{P(U)}	36 ^{A_S}	38 ^{G_{CH}}	48 ^{P(U)}	58 ^C	08 ^{P_S}	18 ^A	28 ^{P_S}	38 ^C	48 ^{P_S}	58 ^A	15 ^E	45 ^A	
18	08 ^{P(U)}	18 ^A	28 ^{P(U)}	38 ^F	48 ^{P(U)}	58 ^C		18 ^B	38 ^A	58 ^B				15 ^E	45 ^A	
19	08 ^{P(U)}	18 ^B	28 ^{P(U)}	38 ^A	58 ^B			18 ^B	38 ^A	58 ^B				15 ^E	45 ^A	
20	18 ^A	38 ^B						18 ^A	38 ^B					15 ^E	45 ^A	
21	08 ^B	38 ^A						08 ^B	38 ^A					15 ^E	45 ^A	
22	08 ^B	38 ^A						08 ^B	38 ^A					15 ^E	45 ^A	
23	08 ^B	38 ^A						08 ^B	38 ^A					15 ^E	45 ^A	
00																
01	35 ^{I_{FR}}							35 ^{I_Z}								

Am 24.12. und 31.12. Verkehr wie an Samstagen falls diese Tage nicht auf einen Sonntag fallen. Einschränkungen hierzu entnehmen Sie bitte der Tagespresse oder unter www.rvv.de
 Weitere Fahrmöglichkeit nach Wiesent und Wörth/Do. um 16.30 Uhr (Mo.-Do.) u. 17.30 Uhr (nicht im Aug.) mit dem Schnellbus der Linie 5A am Bussteig 3
 Gültig ab 21.05.2024

- A - P** = Fahrwege
- P** = P + R Linie
- P(U)** = P + R Linie; in den Weihnachts- und Sommerferien bis Weichs-DEZ
- Z** = RVV-Nachtschwärmer
- O** = bis Donaustauf Walhallastraße
- R** = bis Falkenstein Busbahnhof
- S** = bis Regensburg Weichs-DEZ
- T** = bis Rgbg. Gewerbepark/D.-Arena

- U** = bis Tegernheim Weinbergstr.
- CH** = fährt bis Cham
- W(U)** = nicht in den Weihnachts- und Sommerferien
- s** = nur an Schultagen
- snF** = nur an Schultagen, nicht freitags
- sf** = nur an schulfreien Tagen
- FR** = nur freitags
- sfFR** = nur freitags und an schulfreien Tagen

Fahrwege mit Fahrzeit in Minuten



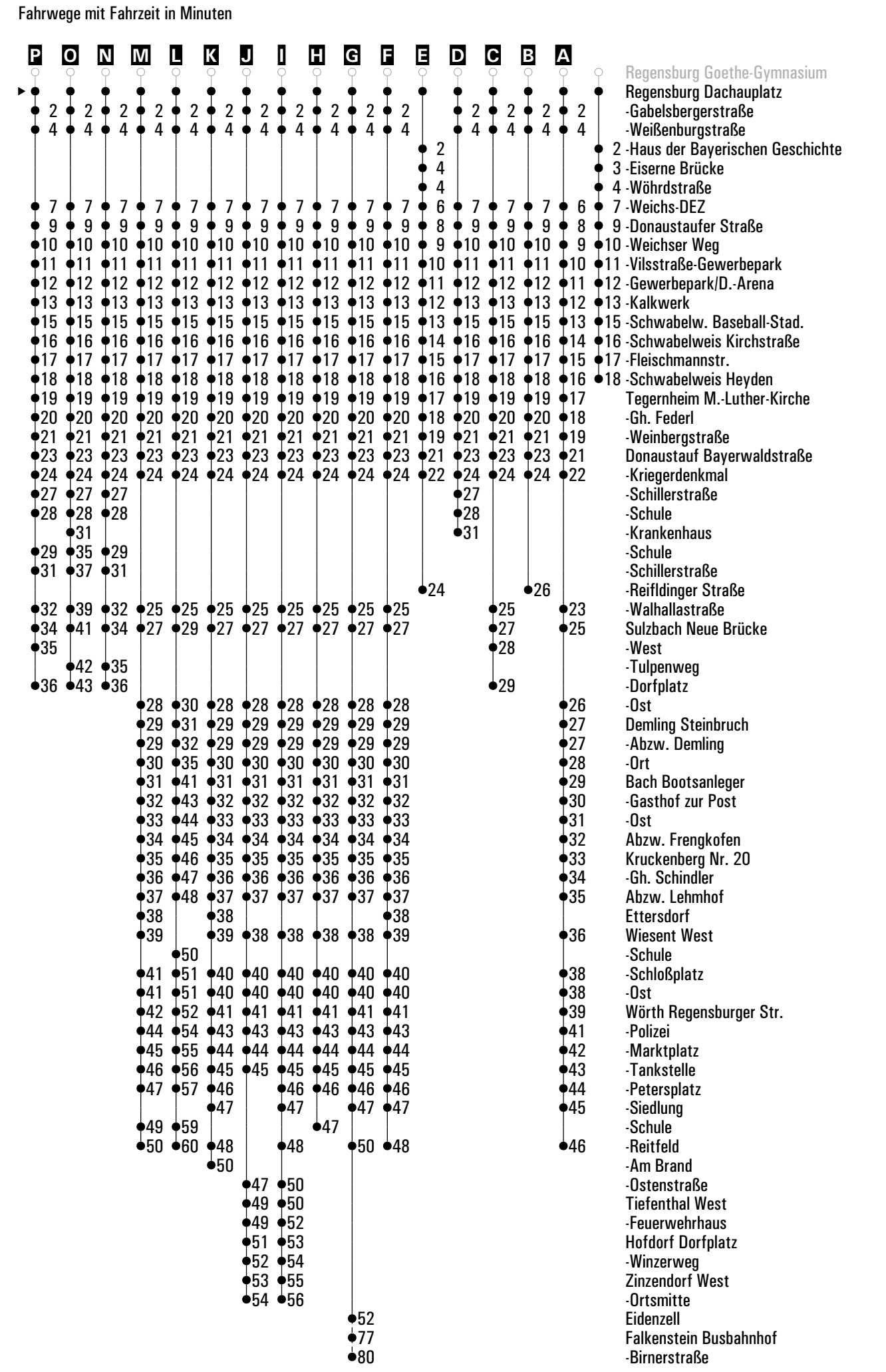
RVV 5 Regensburg Dachauplatz Steig 1

Donaustauf Wörth Reitfeld

	Montag - Freitag							Samstag					Sonn-/Feiertag			
05	30 ^{W(U)}	40 ^B	50 ^A													
06	00 ^{W(U)}	10 ^{W(U)}	20 ^D	30 ^{W(U)}	40 ^A _{sf}	40 ^L _S	50 ^{W(U)}	20 ^B							27 ^A	
07	00 ^A _{sf}	00 ^M _S	10 ^{P(U)}	20 ^D	30 ^A _{sf}	32 ^A _S	38 ^A _T	00 ^B	20 ^A	40 ^B					27 ^A	
08	00 ^B	10 ^{P(U)}	20 ^A	30 ^{P(U)}	40 ^C	50 ^{P(U)}		00 ^C	20 ^A	40 ^B					17 ^E	47 ^A
09	00 ^D	10 ^{P(U)}	20 ^A	30 ^{P(U)}	42 ^B	50 ^{P(U)}		00 ^C	20 ^A	40 ^B					17 ^E	47 ^A
10	02 ^B	10 ^{P(U)}	20 ^A	30 ^{P(U)}	40 ^B	50 ^P _S		00 ^C	10 ^P _S	20 ^A	30 ^P _S	40 ^B	50 ^P _S		17 ^E	47 ^A
11	00 ^N _S	00 ^B _{sf}	10 ^P _S	20 ^A	30 ^P _S	40 ^B	50 ^P _S	00 ^C	10 ^P _S	20 ^A	30 ^P _S	40 ^C	50 ^P _S		17 ^E	47 ^A
12	00 ^O _S	10 ^P _S	19 ^A _S	20 ^A _{sf}	20 ^H _S	30 ^P _S	40 ^D	00 ^B	10 ^P _S	20 ^A	30 ^P _S	40 ^C	50 ^P _S		17 ^E	47 ^A
13	02 ^P _S	07 ^F _S	10 ^P _S	14 ^C _S	22 ^K	30 ^P _S	40 ^B	00 ^B	10 ^P _S	20 ^G _R	30 ^P _S	40 ^B	50 ^P _S		17 ^E	47 ^A
14	00 ^C	10 ^P _S	20 ^A	30 ^{P(U)}	40 ^C	50 ^{P(U)}		00 ^C	10 ^P _S	20 ^A	30 ^P _S	40 ^C	50 ^P _S		17 ^E	47 ^A
15	00 ^B	10 ^{P(U)}	18 ^A _S	20 ^A _{sf}	20 ^H _{snF}	30 ^{P(U)}	38 ^C	00 ^C	10 ^P _S	20 ^A	30 ^P _S	40 ^B	50 ^P _S		17 ^E	47 ^A
16	00 ^A	10 ^{P(U)}	10 ^B	22 ^G _{CH}	30 ^{P(U)}	38 ^D	40 ^F	00 ^C	10 ^P _S	20 ^A	30 ^P _S	40 ^B	50 ^P _S		17 ^E	47 ^A
17	00 ^J	10 ^{P(U)}	20 ^B	30 ^{P(U)}	38 ^A _S	40 ^G _{CH}	50 ^{P(U)}	00 ^C	10 ^P _S	20 ^A	30 ^P _S	40 ^C	50 ^P _S		17 ^E	47 ^A
18	00 ^C	10 ^{P(U)}	20 ^A	30 ^{P(U)}	40 ^F	50 ^{P(U)}		00 ^A	20 ^B	40 ^A					17 ^E	47 ^A
19	00 ^C	10 ^{P(U)}	20 ^B	30 ^{P(U)}	40 ^A			00 ^B	20 ^B	40 ^A					17 ^E	47 ^A
20	00 ^B	20 ^A	40 ^B					00 ^B	20 ^A	40 ^B					17 ^E	47 ^A
21	10 ^B	40 ^A						10 ^B	40 ^A						17 ^E	47 ^A
22	10 ^B	40 ^A						10 ^B	40 ^A						17 ^E	47 ^A
23	10 ^B	40 ^A						10 ^B	40 ^A						17 ^E	47 ^A
00																
01	37 ^I _Z							37 ^I _Z								

Am 24.12. und 31.12. Verkehr wie an Samstagen falls diese Tage nicht auf einen Sonntag fallen. Einschränkungen hierzu entnehmen Sie bitte der Tagespresse oder unter www.rvv.de Gültig ab 21.05.2024

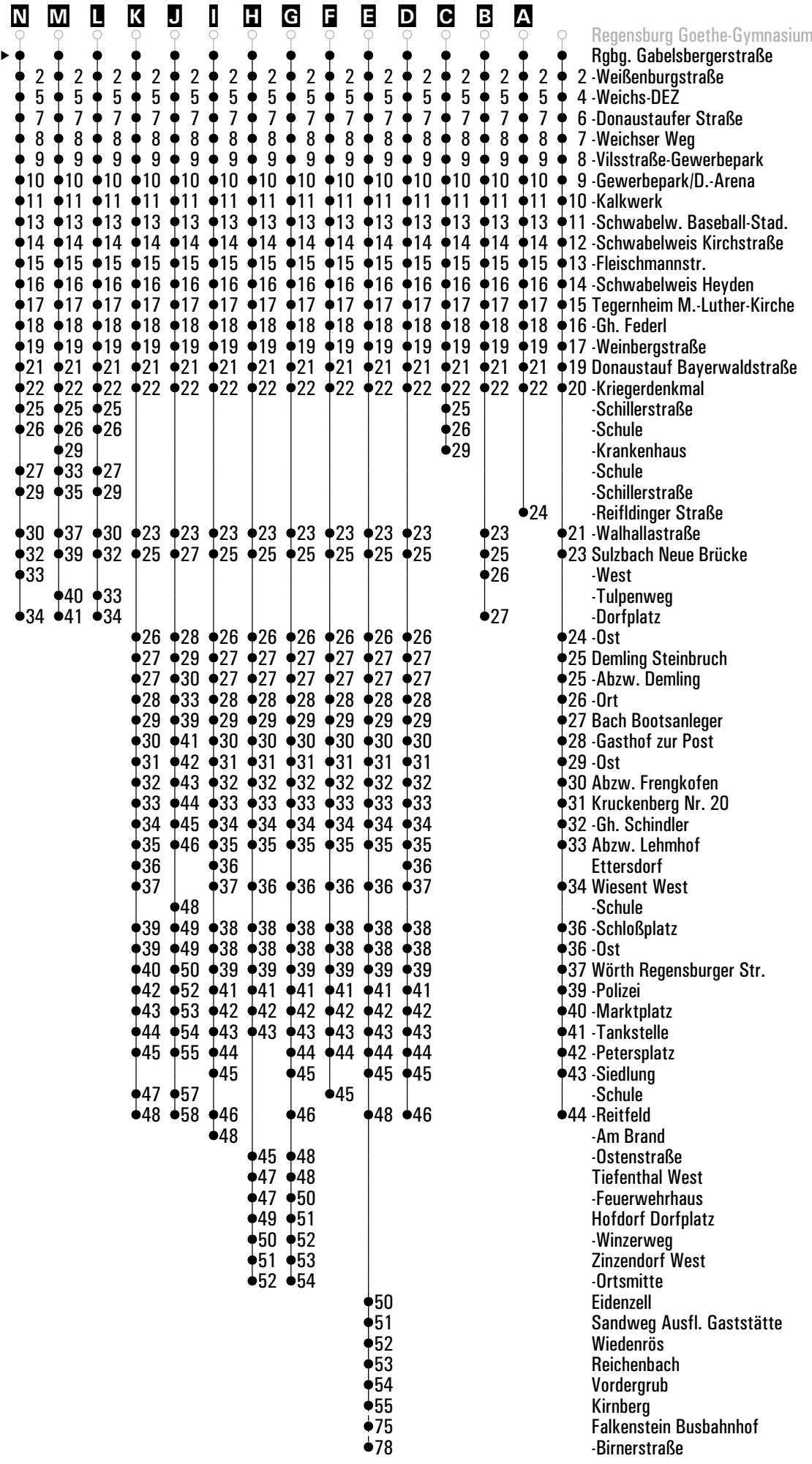
- A - P** = Fahrwege
- P** = P + R Linie
- P(U)** = P + R Linie; in den Weihnachts- und Sommerferien bis Weichs-DEZ
- Z** = RVV-Nachtschwärmer
- Q** = bis Donaustauf Walhallastraße
- R** = bis Falkenstein Busbahnhof
- S** = bis Regensburg Weichs-DEZ
- T** = bis Rgbg. Gewerbepark/D.-Arena
- U** = bis Tegernheim Weinbergstr.
- CH** = fährt bis Cham
- W(U)** = nicht in den Weihnachts- und Sommerferien
- s** = nur an Schultagen
- snF** = nur an Schultagen, nicht freitags
- sf** = nur an schulfreien Tagen
- FR** = nur freitags
- sfFR** = nur freitags und an schulfreien Tagen



RVV 5 ^H Rgbg. Gabelsbergerstraße ▶ Donaustauf ▶ Wörth Reitfeld

	Montag - Freitag						Samstag			Sonn-/Feiertag	
05	42 ^A	52									
06	22 ^C	42 ^{sf}	42 ^J				22 ^A			29	
07	02 ^{sf}	02 ^K	22 ^C	34 ^R	40 ^Q	42 ^A	02 ^A	22	42 ^A	29	
08	02 ^A	22	42 ^B				02 ^B	22	42 ^A	49	
09	02 ^C	22	44 ^A				02 ^B	22	42 ^A	49	
10	04 ^A	22	42 ^A				02 ^B	22	42 ^A	49	
11	02 ^L	02 ^A	22	42 ^A			02 ^B	22	42 ^B	49	
12	02 ^M	21 ^O	22 ^{sf}	22 ^F	42 ^C	54 ^D	02 ^A	22	42 ^B	49	
13	04 ^N	09 ^D	16 ^B	24 ^I	42 ^A		02 ^A	22 ^E	42 ^A	49	
14	02 ^B	22	42 ^B				02 ^B	22	42 ^B	49	
15	02 ^A	20 ^R	22 ^{sfFR}	22 ^F	40 ^B	42	02 ^B	22	42 ^A	49	
16	00 ^O	02	12 ^A	24 ^E	40 ^C	42 ^D	02 ^B	22	42 ^A	49	
17	02 ^H	22 ^A	40 ^R	42 ^E			02 ^B	22	42 ^B	49	
18	02 ^B	22	42 ^D				02	22 ^A	42	49	
19	02 ^B	22 ^A	42				02 ^A	22 ^A	42	49	
20	02 ^A	22	42 ^A				02 ^A	22	42 ^A	49	
21	12 ^A	42					12 ^A	42		49	
22	12 ^A	42					12 ^A	42		49	
23	12 ^A	42					12 ^A	42		49	
00											
01	39 ^G						39 ^G				

Fahrwege mit Fahrzeit in Minuten



Am 24.12. und 31.12. Verkehr wie an Samstagen falls diese Tage nicht auf einen Sonntag fallen. Einschränkungen hierzu entnehmen Sie bitte der Tagespresse oder unter www.rvv.de Gültig ab 21.05.2024

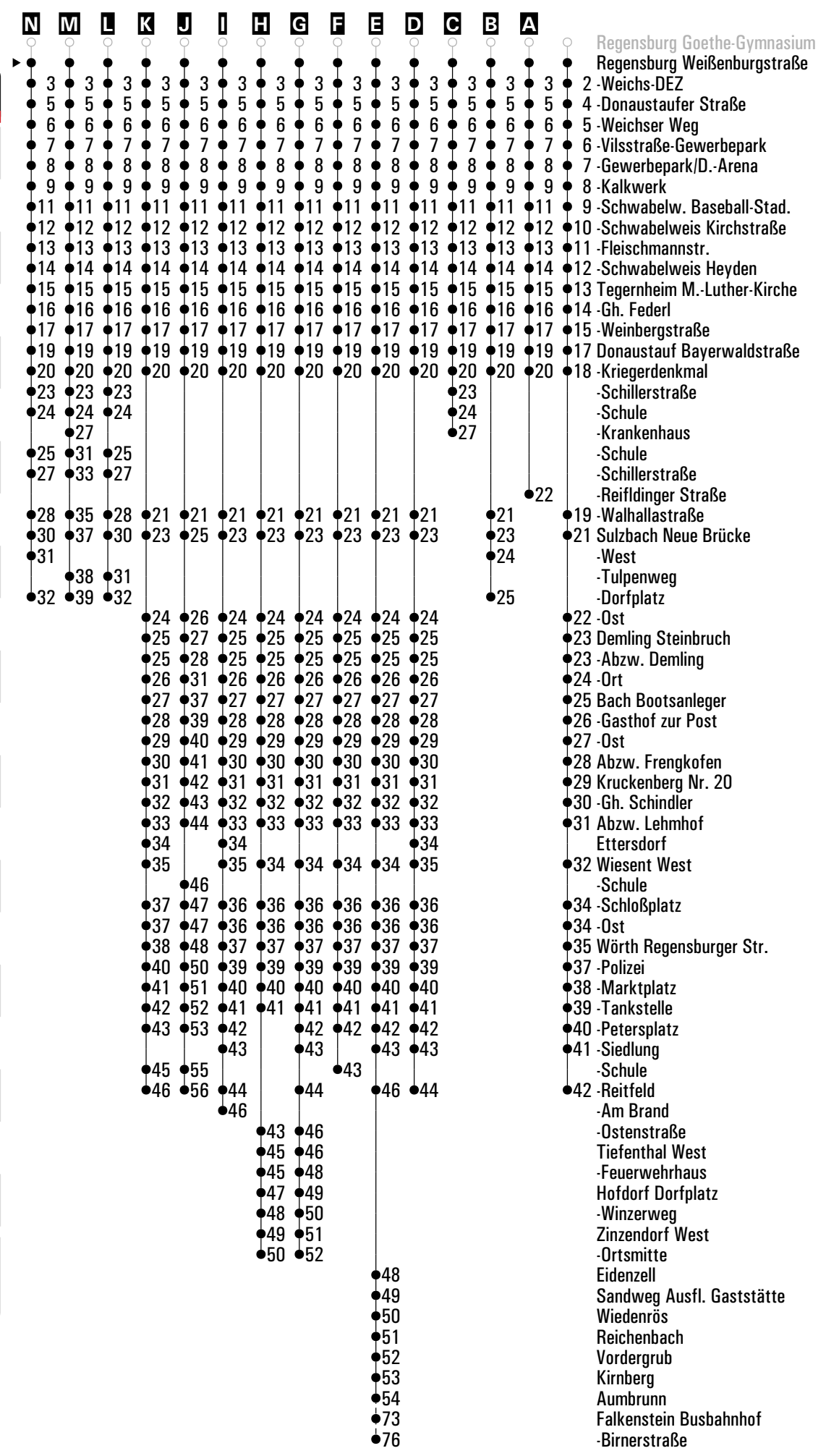
- A-N** = Fahrwege
- Z** = RVV-Nachtschwärmer
- O** = bis Donaustauf Walhallastraße
- P** = bis Falkenstein Busbahnhof
- Q** = bis Rgbg. Gewerbepark/D.-Arena
- R** = bis Tegernheim Weinbergstr.
- CH** = fährt bis Cham
- S** = nur an Schultagen
- snF** = nur an Schultagen, nicht freitags
- sf** = nur an schulfreien Tagen
- FR** = nur freitags
- sfFR** = nur freitags und an schulfreien Tagen

RVV 5 Regensburg Weißenburgstraße

Donaustauf ▶ Wörth Reitfeld

	Montag - Freitag						Samstag			Sonn-/Feiertag	
05	43 ^A	53									
06	24 ^C	44 ^{sf}	44 ^J				24 ^A			31	
07	04 ^{sf}	04 ^K	24 ^C	36 ^R	42 ^Q	44 ^A	04 ^A	24	44 ^A	31	
08	04 ^A	24	44 ^B				04 ^B	24	44 ^A	51	
09	04 ^C	24	46 ^A				04 ^B	24	44 ^A	51	
10	06 ^A	24	44 ^A				04 ^B	24	44 ^A	51	
11	04 ^L	04 ^A	24	44 ^A			04 ^B	24	44 ^B	51	
12	04 ^M	23 ^O	24 ^{sf}	24 ^F	44 ^C	56 ^D	04 ^A	24	44 ^B	51	
13	06 ^N	11 ^D	18 ^B	26 ^I	44 ^A		04 ^A	24 ^E	44 ^A	51	
14	04 ^B	24	44 ^B				04 ^B	24	44 ^B	51	
15	04 ^A	22 ^R	24 ^{sfFR}	24 ^F	42 ^B	44	04 ^B	24	44 ^A	51	
16	02 ^O	04	14 ^A	26 ^E	42 ^C	44 ^D	04 ^B	24	44 ^A	51	
17	04 ^H	24 ^A	42 ^R	44 ^E			04 ^B	24	44 ^B	51	
18	04 ^B	24	44 ^D				04	24 ^A	44	51	
19	04 ^B	24 ^A	44				04 ^A	24 ^A	44	51	
20	04 ^A	24	44 ^A				04 ^A	24	44 ^A	51	
21	14 ^A	44					14 ^A	44		51	
22	14 ^A	44					14 ^A	44		51	
23	14 ^A	44					14 ^A	44		51	
00											
01	41 ^G						41 ^G				

Fahrwege mit Fahrzeit in Minuten



Am 24.12. und 31.12. Verkehr wie an Samstagen falls diese Tage nicht auf einen Sonntag fallen. Einschränkungen hierzu entnehmen Sie bitte der Tagespresse oder unter www.rvv.de Gültig ab 21.05.2024

- A - N** = Fahrwege
- Z** = RVV-Nachtschwärmer
- O** = bis Donaustauf Walhallastraße
- P** = bis Falkenstein Busbahnhof
- Q** = bis Rgbg. Gewerbepark/D.-Arena
- R** = bis Tegernheim Weinbergstr.
- CH** = fährt bis Cham
- S** = nur an Schultagen
- snF** = nur an Schultagen, nicht freitags
- sf** = nur an schulfreien Tagen
- FR** = nur freitags
- sfFR** = nur freitags und an schulfreien Tagen

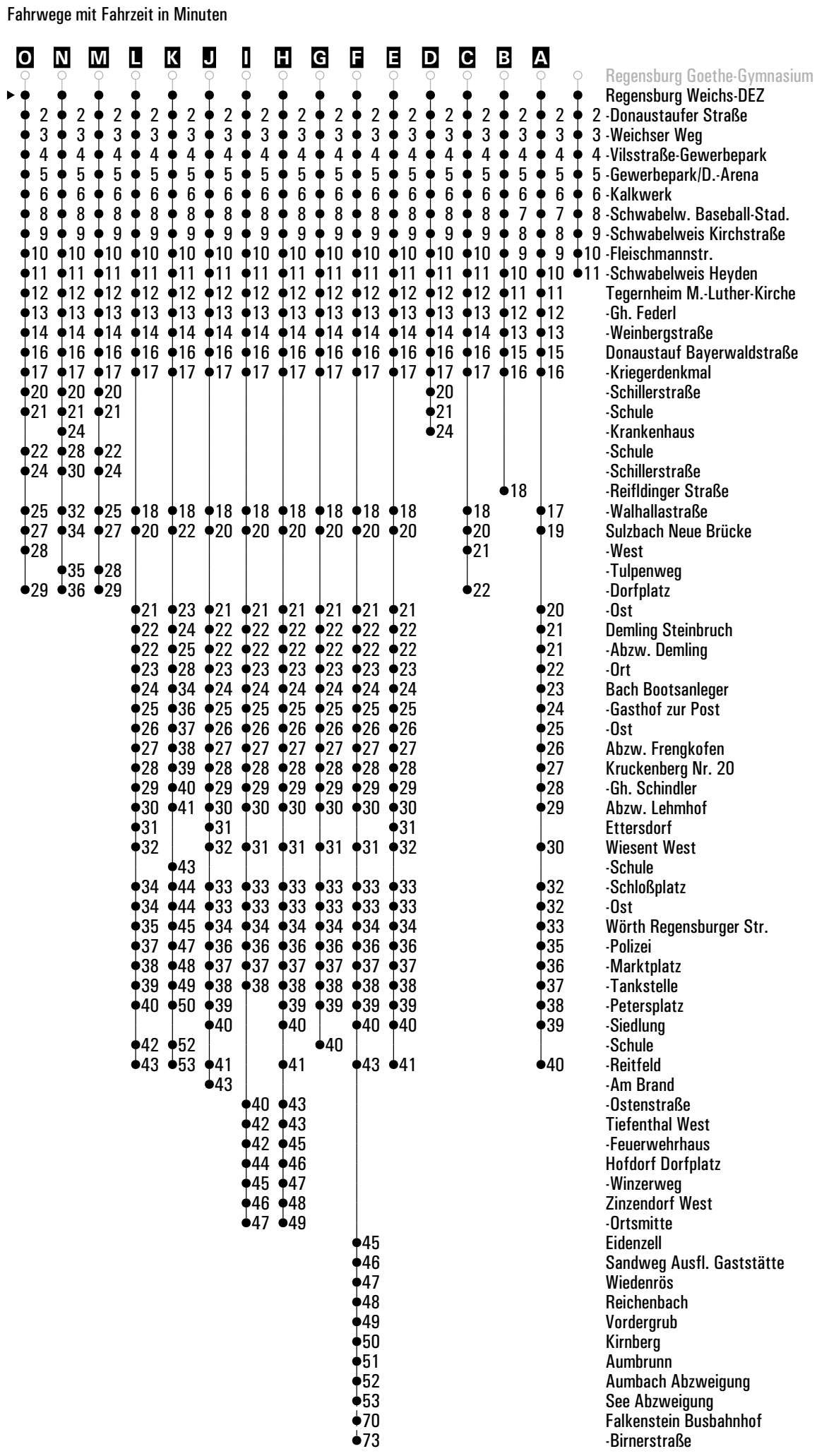
RVV 5 Regensburg Weichs-DEZ Steig A

Donaustauf Wörth Reitfeld

	Montag - Freitag									Samstag			Sonn-/Feiertag		
05	36 ^{W(!)}	46 ^B	56 ^A												
06	06 ^{W(!)}	17 ^{W(!)}	27 ^D	37 ^{W(!)}	47 ^{A_{Sf}}	47 ^{K_S}	57 ^{W(!)}			27 ^B			33 ^A		
07	07 ^{A_{Sf}}	07 ^{L_S}	17 ^{W(!)}	27 ^D	37 ^{W(!)}	39 ^{A_S}	45 ^{R_S}	47 ^B	57 ^{W(!)}	07 ^B	27 ^A	47 ^B	33 ^A		
08	07 ^B	17 ^{W(!)}	27 ^A	37 ^{W(!)}	47 ^C	57 ^{W(!)}				07 ^C	27 ^A	47 ^B	23 ^B	53 ^A	
09	07 ^D	17 ^{W(!)}	27 ^A	37 ^{W(!)}	49 ^B	57 ^{W(!)}				07 ^C	27 ^A	47 ^B	23 ^B	53 ^A	
10	09 ^B	17 ^{W(!)}	27 ^A	37 ^{W(!)}	47 ^B					07 ^C	27 ^A	47 ^B	23 ^B	53 ^A	
11	07 ^{M_S}	07 ^{B_{Sf}}	27 ^A	47 ^B						07 ^C	27 ^A	47 ^C	23 ^B	53 ^A	
12	07 ^N	26 ^{A_P}	27 ^{A_{Sf}}	27 ^{G_S}	47 ^D	59 ^E				07 ^B	27 ^A	47 ^C	23 ^B	53 ^A	
13	09 ^O	14 ^{E_S}	21 ^{C_S}	29 ^J	47 ^B					07 ^B	27 ^{F_O}	47 ^B	23 ^B	53 ^A	
14	07 ^C	27 ^A	37 ^{W(!)}	47 ^C	57 ^{W(!)}					07 ^C	27 ^A	47 ^C	23 ^B	53 ^A	
15	07 ^B	17 ^{W(!)}	25 ^{A_S}	27 ^{A_{SfFR}}	27 ^{G_{snF}}	37 ^{W(!)}	45 ^C	47 ^A	57 ^{W(!)}	07 ^C	27 ^A	47 ^B	23 ^B	53 ^A	
16	05 ^{A_P}	07 ^A	17 ^{W(!)}	17 ^B	29 ^{F_{CH}}	37 ^{W(!)}	45 ^D	47 ^E	57 ^{W(!)}	07 ^C	27 ^A	47 ^B	23 ^B	53 ^A	
17	07 ^I	17 ^{W(!)}	27 ^B	37 ^{W(!)}	45 ^{A_S}	47 ^{F_{CH}}	57 ^{W(!)}			07 ^C	27 ^A	47 ^C	23 ^B	53 ^A	
18	07 ^C	17 ^{W(!)}	27 ^A	37 ^{W(!)}	47 ^E	57 ^{W(!)}				07 ^A	27 ^B	47 ^A	23 ^B	53 ^A	
19	07 ^C	17 ^{W(!)}	27 ^B	37 ^{W(!)}	47 ^A					07 ^B	27 ^B	47 ^A	23 ^B	53 ^A	
20	07 ^B	27 ^A	47 ^B							07 ^B	27 ^A	47 ^B	23 ^B	53 ^A	
21	17 ^B	47 ^A								17 ^B	47 ^A		23 ^B	53 ^A	
22	17 ^B	47 ^A								17 ^B	47 ^A		23 ^B	53 ^A	
23	17 ^B	47 ^A								17 ^B	47 ^A		23 ^B	53 ^A	
00															
01	44 ^{H_Z}									44 ^{H_Z}					

Am 24.12. und 31.12. Verkehr wie an Samstagen falls diese Tage nicht auf einen Sonntag fallen. Einschränkungen hierzu entnehmen Sie bitte der Tagespresse oder unter www.rvv.de Gültig ab 21.05.2024

- A-O** = Fahrwege
- Z** = RVV-Nachtschwärmer
- P** = bis Donaustauf Walhallastraße
- Q** = bis Falkenstein Busbahnhof
- R** = bis Rgbg. Gewerbepark/D.-Arena
- S** = bis Tegernheim Weinbergstr.
- CH** = fährt bis Cham
- W(!)** = nicht in den Weihnachts- und Sommerferien
- s** = nur an Schultagen
- snF** = nur an Schultagen, nicht freitags
- sf** = nur an schulfreien Tagen
- FR** = nur freitags
- sfFR** = nur freitags und an schulfreien Tagen



RVV 5 ^H Rgbg. Donaustauer Straße Steig 2

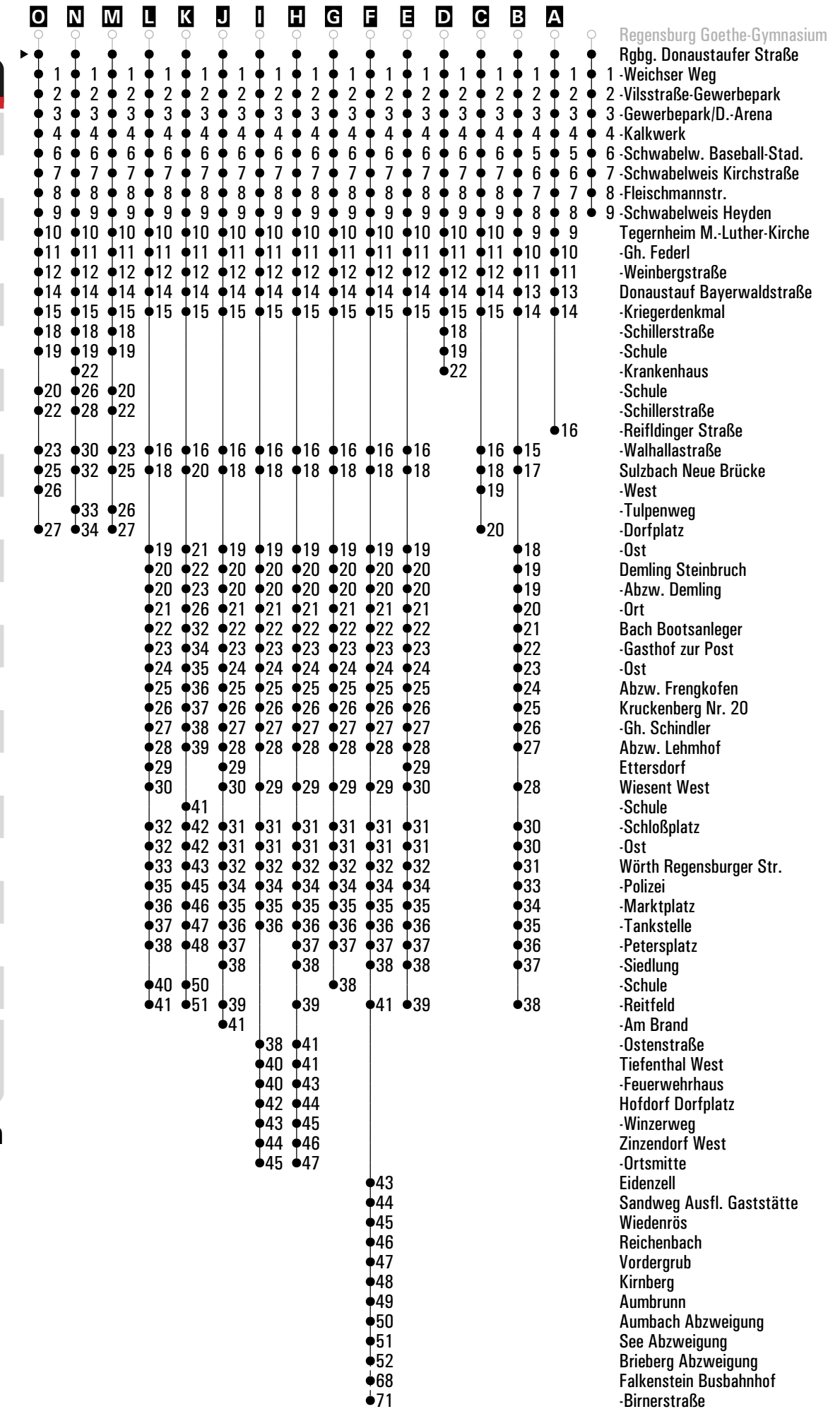
▶ Donaustauf ▶ Wörth Reitfeld

	Montag - Freitag									Samstag			Sonn-/Feiertag		
05	37 ^{W(!)}	47 ^A	57 ^B												
06	07 ^{W(!)}	19 ^{W(!)}	29 ^D	39 ^{W(!)}	49 ^{B_{sf}}	49 ^{K_s}	59 ^{W(!)}			29 ^A			35 ^B		
07	09 ^{B_{sf}}	09 ^{L_s}	19 ^{W(!)}	29 ^D	39 ^{W(!)}	41 ^{A_s}	47 ^{R_s}	49 ^A	59 ^{W(!)}	09 ^A	29 ^B	49 ^A	35 ^B		
08	09 ^A	19 ^{W(!)}	29 ^B	39 ^{W(!)}	49 ^C	59 ^{W(!)}				09 ^C	29 ^B	49 ^A	25 ^A	55 ^B	
09	09 ^D	19 ^{W(!)}	29 ^B	39 ^{W(!)}	51 ^A	59 ^{W(!)}				09 ^C	29 ^B	49 ^A	25 ^A	55 ^B	
10	11 ^A	19 ^{W(!)}	29 ^B	39 ^{W(!)}	49 ^A					09 ^C	29 ^B	49 ^A	25 ^A	55 ^B	
11	09 ^{M_s}	09 ^{A_{sf}}	29 ^B	49 ^A						09 ^C	29 ^B	49 ^C	25 ^A	55 ^B	
12	09 ^N	28 ^{B_s}	29 ^{B_{sf}}	29 ^{G_s}	49 ^D					09 ^A	29 ^B	49 ^C	25 ^A	55 ^B	
13	01 ^E	09 ^{A_s}	11 ^O	16 ^{E_s}	23 ^{C_s}	31 ^J	49 ^A			09 ^A	29 ^{F_Q}	49 ^A	25 ^A	55 ^B	
14	09 ^C	29 ^B	39 ^{W(!)}	49 ^C	59 ^{W(!)}					09 ^C	29 ^B	49 ^C	25 ^A	55 ^B	
15	09 ^A	19 ^{W(!)}	27 ^{A_s}	29 ^{B_{sfFR}}	29 ^{G_{snF}}	39 ^{W(!)}	47 ^C	49 ^B	59 ^{W(!)}	09 ^C	29 ^B	49 ^A	25 ^A	55 ^B	
16	07 ^{B_s}	09 ^B	19 ^{W(!)}	19 ^A	31 ^{F_{CH}}	39 ^{W(!)}	47 ^D	49 ^E	59 ^{W(!)}	09 ^C	29 ^B	49 ^A	25 ^A	55 ^B	
17	09 ^I	19 ^{W(!)}	29 ^A	39 ^{W(!)}	47 ^{A_s}	49 ^{F_{CH}}	59 ^{W(!)}			09 ^C	29 ^B	49 ^C	25 ^A	55 ^B	
18	09 ^C	19 ^{W(!)}	29 ^B	39 ^{W(!)}	49 ^E	59 ^{W(!)}				09 ^B	29 ^A	49 ^B	25 ^A	55 ^B	
19	09 ^C	19 ^{W(!)}	29 ^A	39 ^{W(!)}	49 ^B					09 ^A	29 ^A	49 ^B	25 ^A	55 ^B	
20	09 ^A	29 ^B	49 ^A							09 ^A	29 ^B	49 ^A	25 ^A	55 ^B	
21	19 ^A	49 ^B								19 ^A	49 ^B		25 ^A	55 ^B	
22	19 ^A	49 ^B								19 ^A	49 ^B		25 ^A	55 ^B	
23	19 ^A	49 ^B								19 ^A	49 ^B		25 ^A	55 ^B	
00															
01	46 ^{H_Z}									46 ^{H_Z}					

Am 24.12. und 31.12. Verkehr wie an Samstagen falls diese Tage nicht auf einen Sonntag fallen. Einschränkungen hierzu entnehmen Sie bitte der Tagespresse oder unter www.rvv.de Gültig ab 21.05.2024

- A-O** = Fahrwege
- Z** = RVV-Nachtschwärmer
- P** = bis Donaustauf Walhallastraße
- Q** = bis Falkenstein Busbahnhof
- R** = bis Rgbg. Gewerbepark/D.-Arena
- S** = bis Tegernheim Weinbergstr.
- CH** = fährt bis Cham
- W(!)** = nicht in den Weihnachts- und Sommerferien
- s** = nur an Schultagen
- snF** = nur an Schultagen, nicht freitags
- sf** = nur an schulfreien Tagen
- FR** = nur freitags
- sfFR** = nur freitags und an schulfreien Tagen

Fahrwege mit Fahrzeit in Minuten

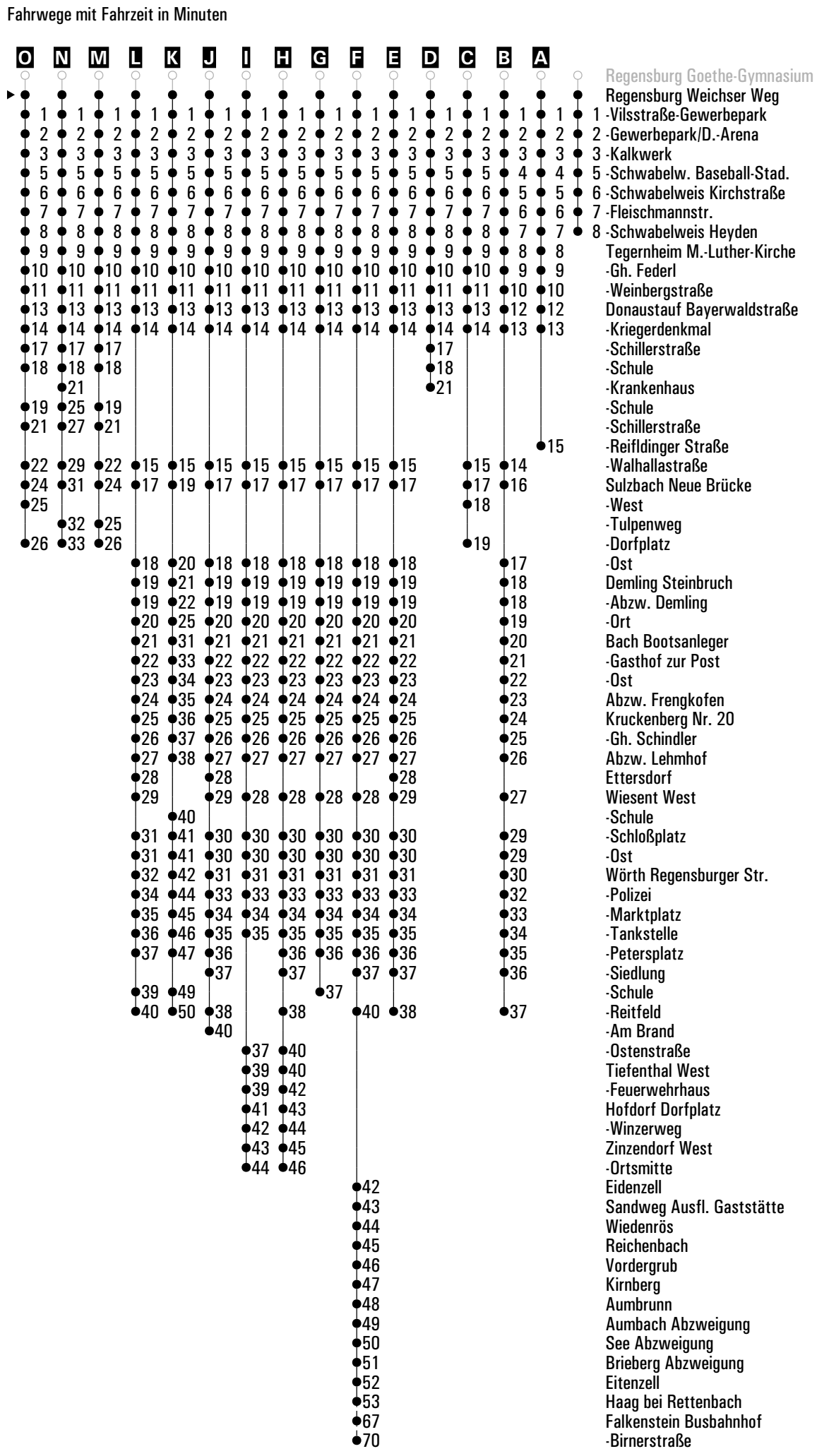



RVV 5 ^H Regensburg Weichser Weg ▶ Donaustauf ▶ Wörth Reitfeld

	Montag - Freitag										Samstag			Sonn-/Feiertag	
05	38 ^{W(!)}	48 ^A	58 ^B												
06	08 ^{W(!)}	20 ^{W(!)}	30 ^D	40 ^{W(!)}	50 ^{B_{sf}}	50 ^{K_s}					30 ^A			36 ^B	
07	00 ^{W(!)}	10 ^{B_{sf}}	10 ^{L_s}	20 ^{W(!)}	30 ^D	40 ^{W(!)}	42 ^{A_s}	48 ^{R_s}	50 ^A		10 ^A	30 ^B	50 ^A	36 ^B	
08	00 ^{W(!)}	10 ^A	20 ^{W(!)}	30 ^B	40 ^{W(!)}	50 ^C					10 ^C	30 ^B	50 ^A	26 ^A	56 ^B
09	00 ^{W(!)}	10 ^D	20 ^{W(!)}	30 ^B	40 ^{W(!)}	52 ^A					10 ^C	30 ^B	50 ^A	26 ^A	56 ^B
10	00 ^{W(!)}	12 ^A	20 ^{W(!)}	30 ^B	40 ^{W(!)}	50 ^A					10 ^C	30 ^B	50 ^A	26 ^A	56 ^B
11	10 ^{M_s}	10 ^{A_{sf}}	30 ^B	50 ^A							10 ^C	30 ^B	50 ^C	26 ^A	56 ^B
12	10 ^N	29 ^{B_{sf}}	30 ^{B_{sf}}	30 ^{G_s}	50 ^D						10 ^A	30 ^B	50 ^C	26 ^A	56 ^B
13	02 ^E	10 ^{A_s}	12 ^O	17 ^{E_s}	24 ^{C_s}	32 ^J	50 ^A				10 ^A	30 ^{F_Q}	50 ^A	26 ^A	56 ^B
14	10 ^C	30 ^B	40 ^{W(!)}	50 ^C							10 ^C	30 ^B	50 ^C	26 ^A	56 ^B
15	00 ^{W(!)}	10 ^A	20 ^{W(!)}	28 ^{A_s}	30 ^{B_{sfFR}}	30 ^{G_{snF}}	40 ^{W(!)}	48 ^C	50 ^B		10 ^C	30 ^B	50 ^A	26 ^A	56 ^B
16	00 ^{W(!)}	08 ^{B_{sf}}	10 ^B	20 ^{W(!)}	20 ^A	32 ^{F_{CH}}	40 ^{W(!)}	48 ^D	50 ^E		10 ^C	30 ^B	50 ^A	26 ^A	56 ^B
17	00 ^{W(!)}	10 ^I	20 ^{W(!)}	30 ^A	40 ^{W(!)}	48 ^{A_s}	50 ^{F_{CH}}				10 ^C	30 ^B	50 ^C	26 ^A	56 ^B
18	00 ^{W(!)}	10 ^C	20 ^{W(!)}	30 ^B	40 ^{W(!)}	50 ^E					10 ^B	30 ^A	50 ^B	26 ^A	56 ^B
19	00 ^{W(!)}	10 ^C	20 ^{W(!)}	30 ^A	40 ^{W(!)}	50 ^B					10 ^A	30 ^A	50 ^B	26 ^A	56 ^B
20	10 ^A	30 ^B	50 ^A								10 ^A	30 ^B	50 ^A	26 ^A	56 ^B
21	20 ^A	50 ^B									20 ^A	50 ^B		26 ^A	56 ^B
22	20 ^A	50 ^B									20 ^A	50 ^B		26 ^A	56 ^B
23	20 ^A	50 ^B									20 ^A	50 ^B		26 ^A	56 ^B
00															
01	47 ^{H_Z}										47 ^{H_Z}				

Am 24.12. und 31.12. Verkehr wie an Samstagen falls diese Tage nicht auf einen Sonntag fallen. Einschränkungen hierzu entnehmen Sie bitte der Tagespresse oder unter www.rvv.de Gültig ab 21.05.2024

- A-O** = Fahrwege
- Z** = RVV-Nachtschwärmer
- P** = bis Donaustauf Walhallastraße
- Q** = bis Falkenstein Busbahnhof
- R** = bis Rgbg. Gewerbepark/D.-Arena
- S** = bis Tegernheim Weinbergstr.
- CH** = fährt bis Cham
- W(!)** = nicht in den Weihnachts- und Sommerferien
- s** = nur an Schultagen
- snF** = nur an Schultagen, nicht freitags
- sf** = nur an schulfreien Tagen
- FR** = nur freitags
- sfFR** = nur freitags und an schulfreien Tagen



 Montag - Freitag	
10	
11	
12	
13	09 ^s
14	
15	
16	

Fahrwege mit Fahrzeit in Minuten

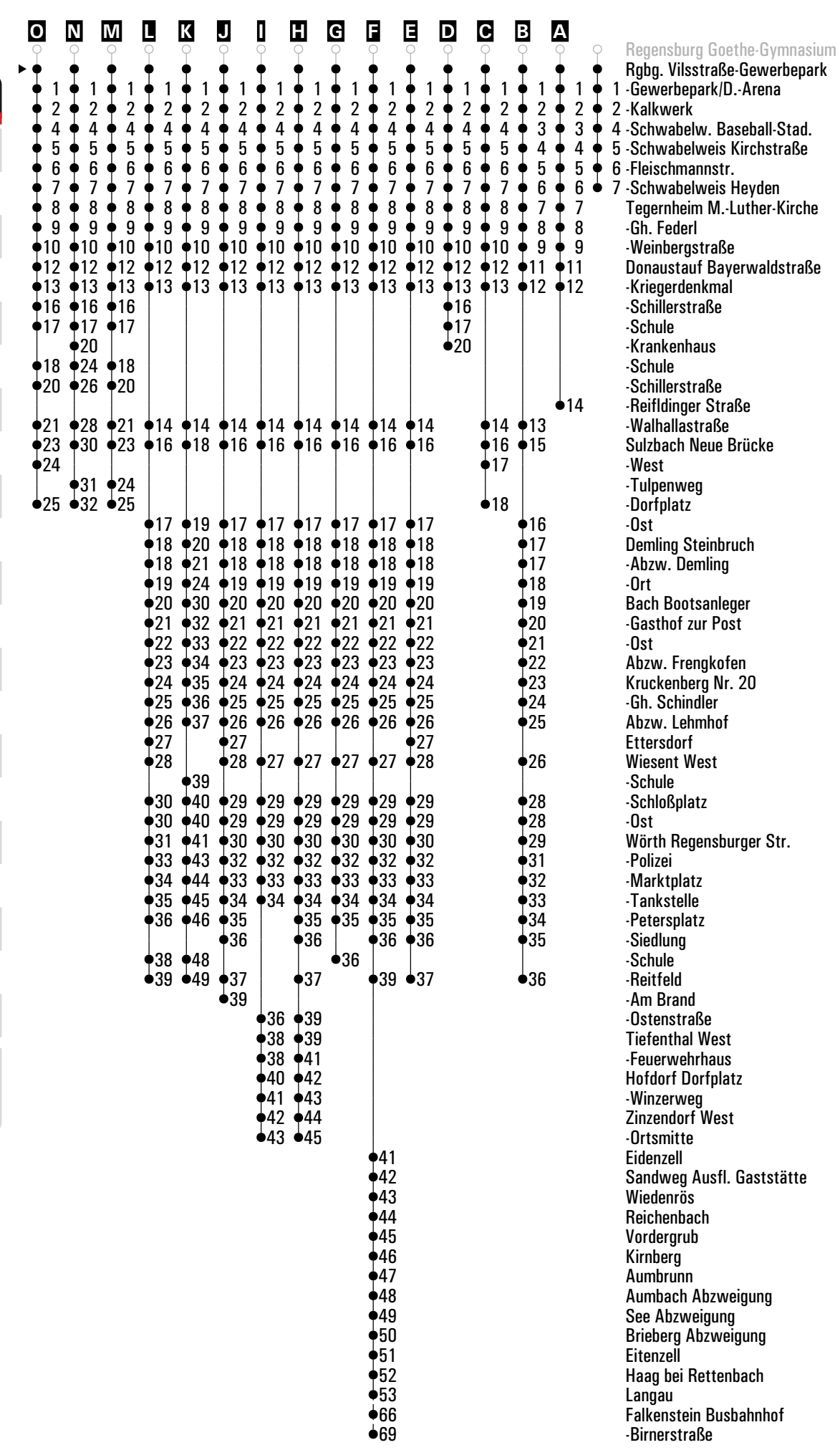
- ▶ ● Schulzentrum Isarstraße
- 3 Vilsstraße-Gewerbepark
- 4 Gewerbepark/D.-Arena
- 5 Kalkwerk
- 6 Schwabelw. Baseball-Stad.
- 7 Schwabelweis Kirchstraße
- 8 Fleischmannstr.
- 9 Schwabelweis Heyden

Am 24.12. und 31.12. Verkehr wie an Samstagen falls diese Tage nicht auf einen Sonntag fallen. Einschränkungen hierzu entnehmen Sie bitte der Tagespresse oder unter www.rvv.de Gültig ab 21.05.2024

s = nur an Schultagen

	Montag - Freitag									Samstag			Sonn-/Feiertag		
05	39 ^{W(!)}	49 ^A	59 ^B												
06	09 ^{W(!)}	21 ^{W(!)}	31 ^D	41 ^{W(!)}	51 ^{B_{sf}}	51 ^{K_s}				31 ^A			37 ^B		
07	01 ^{W(!)}	11 ^{B_{sf}}	11 ^{L_s}	21 ^{W(!)}	31 ^D	41 ^{W(!)}	43 ^{A_s}	49 ^{R_s}	51 ^A	11 ^A	31 ^B	51 ^A	37 ^B		
08	01 ^{W(!)}	11 ^A	21 ^{W(!)}	31 ^B	41 ^{W(!)}	51 ^C				11 ^C	31 ^B	51 ^A	27 ^A	57 ^B	
09	01 ^{W(!)}	11 ^D	21 ^{W(!)}	31 ^B	41 ^{W(!)}	53 ^A				11 ^C	31 ^B	51 ^A	27 ^A	57 ^B	
10	01 ^{W(!)}	13 ^A	21 ^{W(!)}	31 ^B	41 ^{W(!)}	51 ^A				11 ^C	31 ^B	51 ^A	27 ^A	57 ^B	
11	11 ^{M_s}	11 ^{A_{sf}}	31 ^B	51 ^A						11 ^C	31 ^B	51 ^C	27 ^A	57 ^B	
12	11 ^N	30 ^{B_P}	31 ^{B_{sf}}	31 ^{G_s}	51 ^D					11 ^A	31 ^B	51 ^C	27 ^A	57 ^B	
13	03 ^E	11 ^{A_s}	12 ^S	13 ^O	18 ^{E_s}	25 ^{C_s}	33 ^J	51 ^A		11 ^A	31 ^{F_O}	51 ^A	27 ^A	57 ^B	
14	11 ^C	31 ^B	41 ^{W(!)}	51 ^C						11 ^C	31 ^B	51 ^C	27 ^A	57 ^B	
15	01 ^{W(!)}	11 ^A	21 ^{W(!)}	29 ^{A_s}	31 ^{B_{sfFR}}	31 ^{G_{snF}}	41 ^{W(!)}	49 ^C	51 ^B	11 ^C	31 ^B	51 ^A	27 ^A	57 ^B	
16	01 ^{W(!)}	09 ^{B_P}	11 ^B	21 ^{W(!)}	21 ^A	33 ^{F_{CH}}	41 ^{W(!)}	49 ^D	51 ^E	11 ^C	31 ^B	51 ^A	27 ^A	57 ^B	
17	01 ^{W(!)}	11 ^I	21 ^{W(!)}	31 ^A	41 ^{W(!)}	49 ^{A_s}	51 ^{F_{CH}}			11 ^C	31 ^B	51 ^C	27 ^A	57 ^B	
18	01 ^{W(!)}	11 ^C	21 ^{W(!)}	31 ^B	41 ^{W(!)}	51 ^E				11 ^B	31 ^A	51 ^B	27 ^A	57 ^B	
19	01 ^{W(!)}	11 ^C	21 ^{W(!)}	31 ^A	41 ^{W(!)}	51 ^B				11 ^A	31 ^A	51 ^B	27 ^A	57 ^B	
20	11 ^A	31 ^B	51 ^A							11 ^A	31 ^B	51 ^A	27 ^A	57 ^B	
21	21 ^A	51 ^B								21 ^A	51 ^B		27 ^A	57 ^B	
22	21 ^A	51 ^B								21 ^A	51 ^B		27 ^A	57 ^B	
23	21 ^A	51 ^B								21 ^A	51 ^B		27 ^A	57 ^B	
00															
01	48 ^{H_Z}									48 ^{H_Z}					

Fahrwege mit Fahrzeit in Minuten



Am 24.12. und 31.12. Verkehr wie an Samstagen falls diese Tage nicht auf einen Sonntag fallen. Einschränkungen hierzu entnehmen Sie bitte der Tagespresse oder unter www.rvv.de Gültig ab 21.05.2024

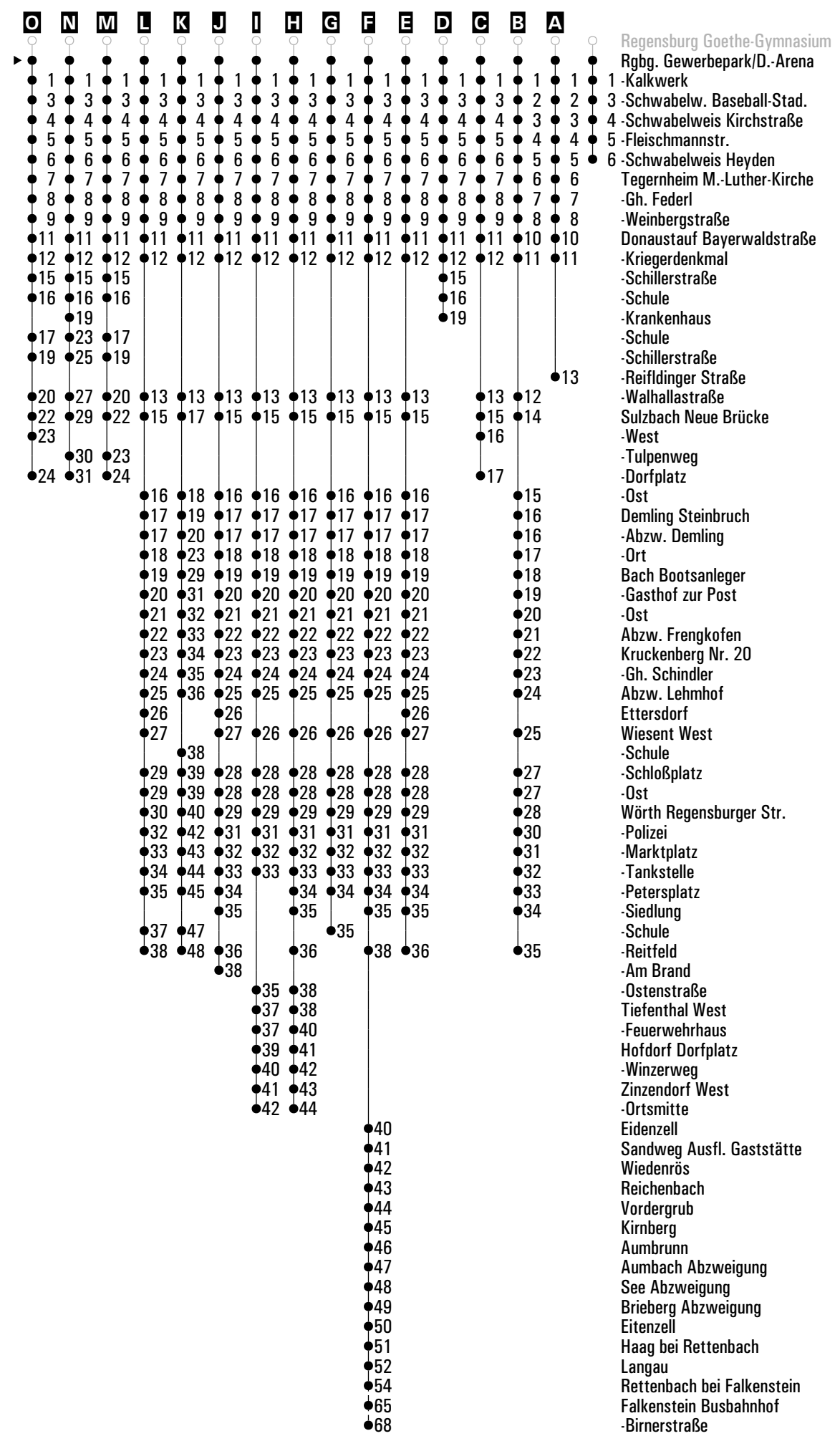
- A - O** = Fahrwege
- Z** = RVV-Nachtschwärmer
- P** = bis Donaustauf Walhallastraße
- Q** = bis Falkenstein Busbahnhof
- R** = bis Rgbg. Gewerbepark/D.-Arena
- S** = bis Tegernheim Weinbergstr.
- CH** = fährt bis Cham
- W(!)** = nicht in den Weihnachts- und Sommerferien
- s** = nur an Schultagen
- snF** = nur an Schultagen, nicht freitags
- sf** = nur an schulfreien Tagen
- FR** = nur freitags
- sfFR** = nur freitags und an schulfreien Tagen

	Montag - Freitag								Samstag			Sonn-/Feiertag		
05	40 ^{W(!)}	50 ^A												
06	00 ^B	10 ^{W(!)}	22 ^{W(!)}	32 ^D	42 ^{W(!)}	52 ^{Bsf}	52 ^{Ks}			32 ^A			38 ^B	
07	02 ^{W(!)}	12 ^{Bsf}	12 ^{ls}	22 ^{W(!)}	32 ^D	42 ^{W(!)}	44 ^{ARs}	52 ^A		12 ^A	32 ^B	52 ^A	38 ^B	
08	02 ^{W(!)}	12 ^A	22 ^{W(!)}	32 ^B	42 ^{W(!)}	52 ^C				12 ^C	32 ^B	52 ^A	28 ^A	58 ^B
09	02 ^{W(!)}	12 ^D	22 ^{W(!)}	32 ^B	42 ^{W(!)}	54 ^A				12 ^C	32 ^B	52 ^A	28 ^A	58 ^B
10	02 ^{W(!)}	14 ^A	22 ^{W(!)}	32 ^B	42 ^{W(!)}	52 ^A				12 ^C	32 ^B	52 ^A	28 ^A	58 ^B
11	12 ^{Ms}	12 ^{Asf}	32 ^B	52 ^A						12 ^C	32 ^B	52 ^C	28 ^A	58 ^B
12	12 ^N	31 ^{BPs}	32 ^{Bsf}	32 ^{Gs}	52 ^D					12 ^A	32 ^B	52 ^C	28 ^A	58 ^B
13	04 ^E	12 ^{As}	13 ^s	14 ^O	19 ^{Es}	26 ^{Cs}	34 ^J	52 ^A		12 ^A	32 ^{FQ}	52 ^A	28 ^A	58 ^B
14	12 ^C	32 ^B	42 ^{W(!)}	52 ^C						12 ^C	32 ^B	52 ^C	28 ^A	58 ^B
15	02 ^{W(!)}	12 ^A	22 ^{W(!)}	30 ^{ARs}	32 ^{BsfFR}	32 ^{GsnF}	42 ^{W(!)}	50 ^C	52 ^B	12 ^C	32 ^B	52 ^A	28 ^A	58 ^B
16	02 ^{W(!)}	10 ^{BPs}	12 ^B	22 ^{W(!)}	22 ^A	34 ^{FCH}	42 ^{W(!)}	50 ^D	52 ^E	12 ^C	32 ^B	52 ^A	28 ^A	58 ^B
17	02 ^{W(!)}	12 ^I	22 ^{W(!)}	32 ^A	42 ^{W(!)}	50 ^{ARs}	52 ^{FCH}			12 ^C	32 ^B	52 ^C	28 ^A	58 ^B
18	02 ^{W(!)}	12 ^C	22 ^{W(!)}	32 ^B	42 ^{W(!)}	52 ^E				12 ^B	32 ^A	52 ^B	28 ^A	58 ^B
19	02 ^{W(!)}	12 ^C	22 ^{W(!)}	32 ^A	42 ^{W(!)}	52 ^B				12 ^A	32 ^A	52 ^B	28 ^A	58 ^B
20	12 ^A	32 ^B	52 ^A							12 ^A	32 ^B	52 ^A	28 ^A	58 ^B
21	22 ^A	52 ^B								22 ^A	52 ^B		28 ^A	58 ^B
22	22 ^A	52 ^B								22 ^A	52 ^B		28 ^A	58 ^B
23	22 ^A	52 ^B								22 ^A	52 ^B		28 ^A	58 ^B
00														
01	49 ^{HFRz}									49 ^{HZ}				

Am 24.12. und 31.12. Verkehr wie an Samstagen falls diese Tage nicht auf einen Sonntag fallen. Einschränkungen hierzu entnehmen Sie bitte der Tagespresse oder unter www.rvv.de Gültig ab 21.05.2024

- A - O** = Fahrwege
- Z** = RVV-Nachtschwärmer
- P** = bis Donaustauf Walhallastraße
- Q** = bis Falkenstein Busbahnhof
- R** = bis Tegernheim Weinbergstr.
- CH** = fährt bis Cham
- W(!)** = nicht in den Weihnachts- und Sommerferien
- s** = nur an Schultagen
- snF** = nur an Schultagen, nicht freitags
- sf** = nur an schulfreien Tagen
- FR** = nur freitags
- sfFR** = nur freitags und an schulfreien Tagen

Fahrwege mit Fahrzeit in Minuten



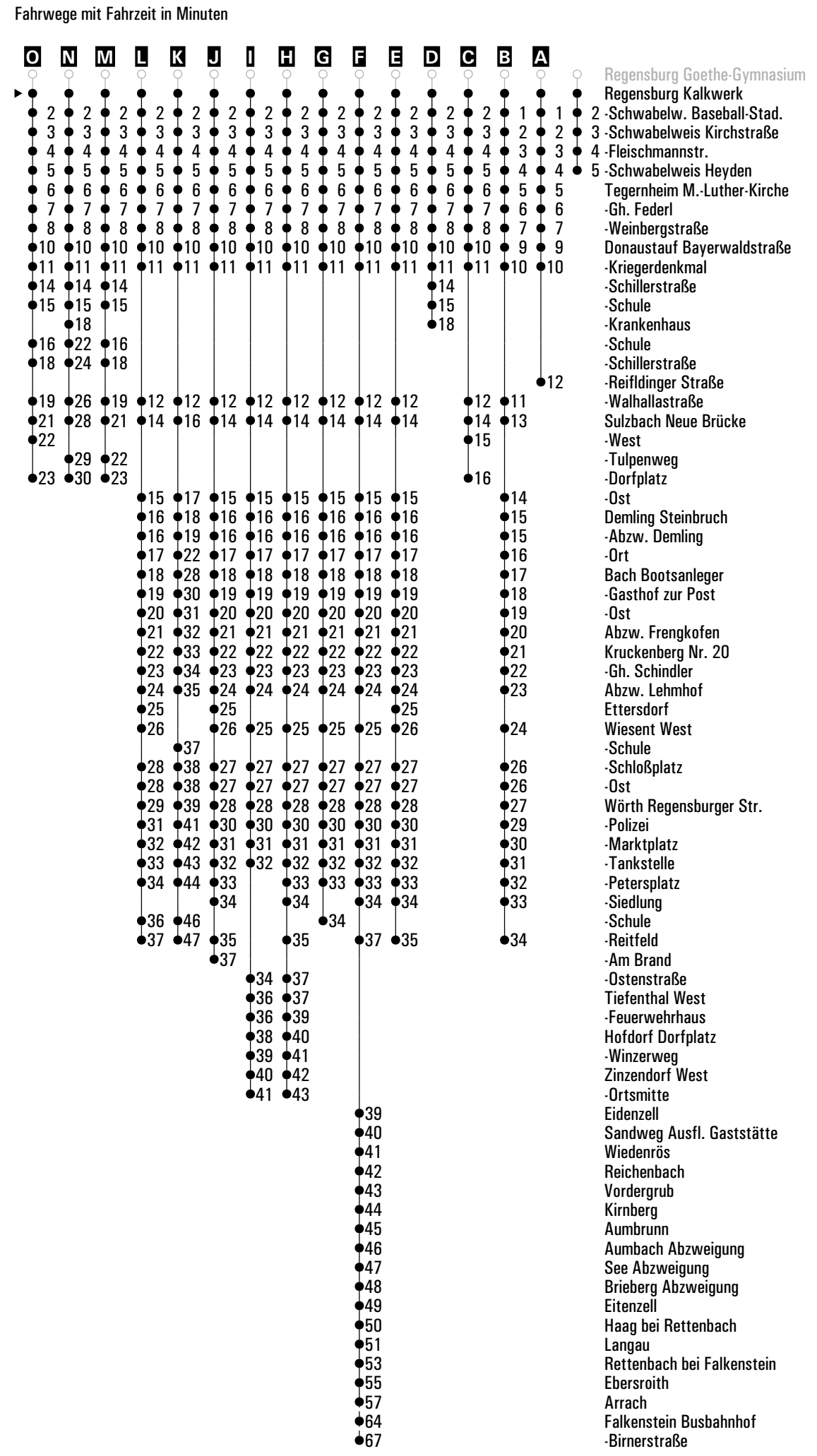
RVV 5 Regensburg Kalkwerk

Donaustauf - Würth Reitfeld

	Montag - Freitag								Samstag			Sonn-/Feiertag		
05	41 ^{W(!)}	51 ^A												
06	01 ^B	11 ^{W(!)}	23 ^{W(!)}	33 ^D	43 ^{W(!)}	53 ^{Bsf}	53 ^{Ks}			33 ^A			39 ^B	
07	03 ^{W(!)}	13 ^{Bsf}	13 ^{ls}	23 ^{W(!)}	33 ^D	43 ^{W(!)}	45 ^{ARs}	53 ^A		13 ^A	33 ^B	53 ^A	39 ^B	
08	03 ^{W(!)}	13 ^A	23 ^{W(!)}	33 ^B	43 ^{W(!)}	53 ^C				13 ^C	33 ^B	53 ^A	29 ^A	59 ^B
09	03 ^{W(!)}	13 ^D	23 ^{W(!)}	33 ^B	43 ^{W(!)}	55 ^A				13 ^C	33 ^B	53 ^A	29 ^A	59 ^B
10	03 ^{W(!)}	15 ^A	23 ^{W(!)}	33 ^B	43 ^{W(!)}	53 ^A				13 ^C	33 ^B	53 ^A	29 ^A	59 ^B
11	13 ^{Ms}	13 ^{Asf}	33 ^B	53 ^A						13 ^C	33 ^B	53 ^C	29 ^A	59 ^B
12	13 ^N	32 ^{Bp}	33 ^{Bsf}	33 ^{Gs}	53 ^D					13 ^A	33 ^B	53 ^C	29 ^A	59 ^B
13	05 ^E	13 ^{As}	14 ^s	15 ^O	20 ^{Es}	27 ^{Cs}	35 ^J	53 ^A		13 ^A	33 ^{FQ}	53 ^A	29 ^A	59 ^B
14	13 ^C	33 ^B	43 ^{W(!)}	53 ^C						13 ^C	33 ^B	53 ^C	29 ^A	59 ^B
15	03 ^{W(!)}	13 ^A	23 ^{W(!)}	31 ^{ARs}	33 ^{BsfFR}	33 ^{GsnF}	43 ^{W(!)}	51 ^C	53 ^B	13 ^C	33 ^B	53 ^A	29 ^A	59 ^B
16	03 ^{W(!)}	11 ^{Bp}	13 ^B	23 ^{W(!)}	23 ^A	35 ^{FCH}	43 ^{W(!)}	51 ^D	53 ^E	13 ^C	33 ^B	53 ^A	29 ^A	59 ^B
17	03 ^{W(!)}	13 ^I	23 ^{W(!)}	33 ^A	43 ^{W(!)}	51 ^{ARs}	53 ^{FCH}			13 ^C	33 ^B	53 ^C	29 ^A	59 ^B
18	03 ^{W(!)}	13 ^C	23 ^{W(!)}	33 ^B	43 ^{W(!)}	53 ^E				13 ^B	33 ^A	53 ^B	29 ^A	59 ^B
19	03 ^{W(!)}	13 ^C	23 ^{W(!)}	33 ^A	43 ^{W(!)}	53 ^B				13 ^A	33 ^A	53 ^B	29 ^A	59 ^B
20	13 ^A	33 ^B	53 ^A							13 ^A	33 ^B	53 ^A	29 ^A	59 ^B
21	23 ^A	53 ^B								23 ^A	53 ^B		29 ^A	59 ^B
22	23 ^A	53 ^B								23 ^A	53 ^B		29 ^A	59 ^B
23	23 ^A	53 ^B								23 ^A	53 ^B		29 ^A	59 ^B
00														
01	50 ^{HFRZ}									50 ^{HZ}				

Am 24.12. und 31.12. Verkehr wie an Samstagen falls diese Tage nicht auf einen Sonntag fallen. Einschränkungen hierzu entnehmen Sie bitte der Tagespresse oder unter www.rvv.de Gültig ab 21.05.2024

- A-O** = Fahrwege
- Z** = RVV-Nachtschwärmer
- P** = bis Donaustauf Walhallastraße
- Q** = bis Falkenstein Busbahnhof
- R** = bis Tegernheim Weinbergstr.
- CH** = fährt bis Cham
- W(!)** = nicht in den Weihnachts- und Sommerferien
- s** = nur an Schultagen
- snF** = nur an Schultagen, nicht freitags
- sf** = nur an schulfreien Tagen
- FR** = nur freitags
- sfFR** = nur freitags und an schulfreien Tagen

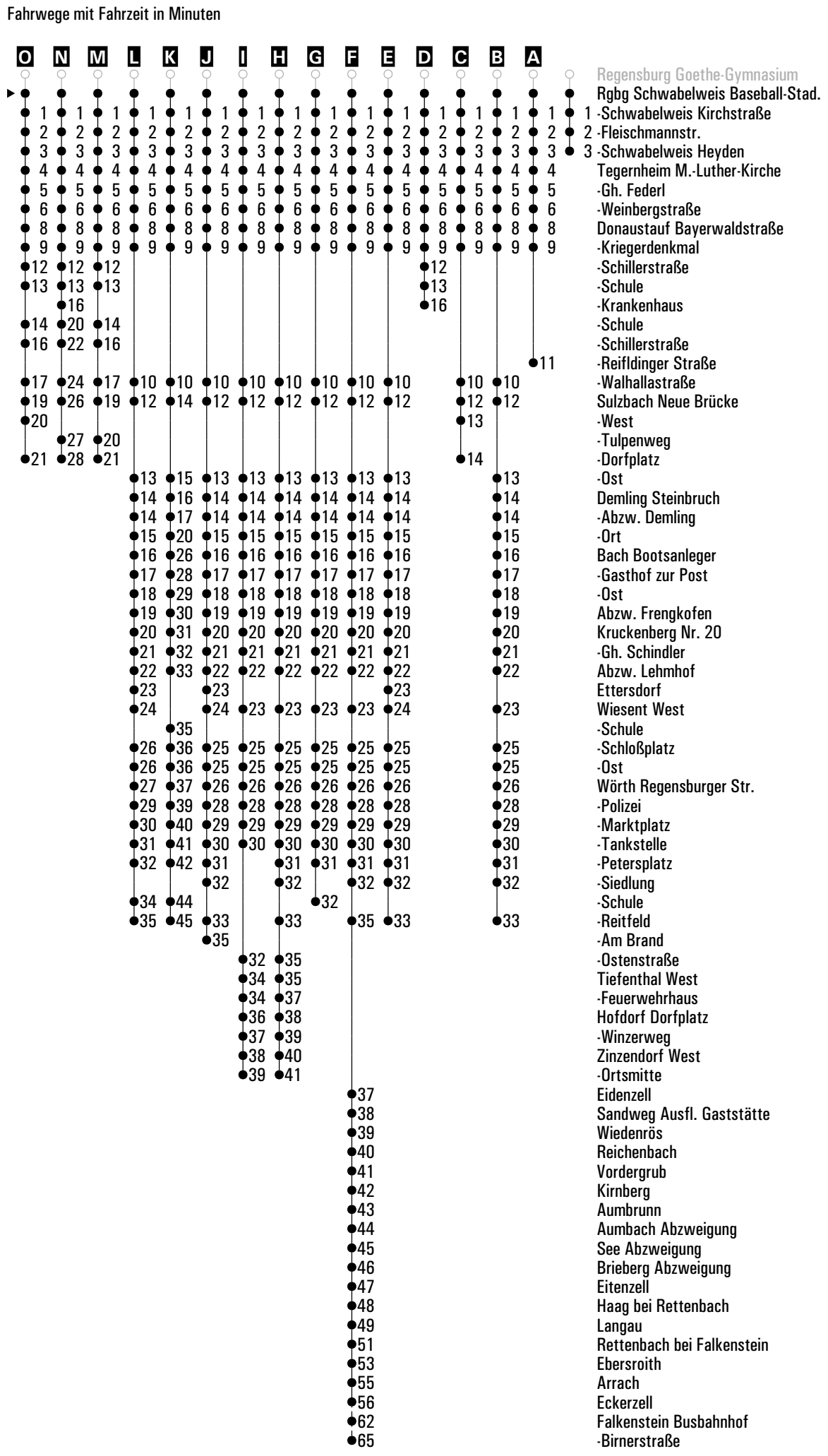


RVV 5 ^H Rgbg Schwabelweis Baseball-Stad. ▶ Donaustauf ▶ Wörth Reitfeld

	Montag - Freitag								Samstag			Sonn-/Feiertag			
05	42 ^{W(!)}	52 ^A													
06	02 ^B	12 ^{W(!)}	25 ^{W(!)}	35 ^D	45 ^{W(!)}	55 ^{B_{sf}}	55 ^{K_s}			35 ^A			40 ^B		
07	05 ^{W(!)}	15 ^{B_{sf}}	15 ^{L_s}	25 ^{W(!)}	35 ^D	45 ^{W(!)}	47 ^{A_R}	55 ^A		15 ^A	35 ^B	55 ^A	40 ^B		
08	05 ^{W(!)}	15 ^A	25 ^{W(!)}	35 ^B	45 ^{W(!)}	55 ^C				15 ^C	35 ^B	55 ^A	30 ^A		
09	05 ^{W(!)}	15 ^D	25 ^{W(!)}	35 ^B	45 ^{W(!)}	57 ^A				15 ^C	35 ^B	55 ^A	00 ^B	30 ^A	
10	05 ^{W(!)}	17 ^A	25 ^{W(!)}	35 ^B	45 ^{W(!)}	55 ^A				15 ^C	35 ^B	55 ^A	00 ^B	30 ^A	
11	15 ^{M_s}	15 ^{A_{sf}}	35 ^B	55 ^A						15 ^C	35 ^B	55 ^C	00 ^B	30 ^A	
12	15 ^N	34 ^{B_P}	35 ^{B_{sf}}	35 ^{G_s}	55 ^D					15 ^A	35 ^B	55 ^C	00 ^B	30 ^A	
13	07 ^E	15 ^{A_s}	15 ^s	17 ^O	22 ^{E_s}	29 ^{C_s}	37 ^J	55 ^A		15 ^A	35 ^{F_Q}	55 ^A	00 ^B	30 ^A	
14	15 ^C	35 ^B	45 ^{W(!)}	55 ^C						15 ^C	35 ^B	55 ^C	00 ^B	30 ^A	
15	05 ^{W(!)}	15 ^A	25 ^{W(!)}	33 ^{A_R}	35 ^{B_{sfFR}}	35 ^{G_{snF}}	45 ^{W(!)}	53 ^C	55 ^B	15 ^C	35 ^B	55 ^A	00 ^B	30 ^A	
16	05 ^{W(!)}	13 ^{B_P}	15 ^B	25 ^{W(!)}	25 ^A	37 ^{F_{CH}}	45 ^{W(!)}	53 ^D	55 ^E	15 ^C	35 ^B	55 ^A	00 ^B	30 ^A	
17	05 ^{W(!)}	15 ^I	25 ^{W(!)}	35 ^A	45 ^{W(!)}	53 ^{A_R}	55 ^{F_{CH}}			15 ^C	35 ^B	55 ^C	00 ^B	30 ^A	
18	05 ^{W(!)}	15 ^C	25 ^{W(!)}	35 ^B	45 ^{W(!)}	55 ^E				15 ^B	35 ^A	55 ^B	00 ^B	30 ^A	
19	05 ^{W(!)}	15 ^C	25 ^{W(!)}	35 ^A	45 ^{W(!)}	55 ^B				15 ^A	35 ^A	55 ^B	00 ^B	30 ^A	
20	15 ^A	35 ^B	55 ^A							15 ^A	35 ^B	55 ^A	00 ^B	30 ^A	
21	25 ^A	55 ^B								25 ^A	55 ^B		00 ^B	30 ^A	
22	25 ^A	55 ^B								25 ^A	55 ^B		00 ^B	30 ^A	
23	25 ^A	55 ^B								25 ^A	55 ^B		00 ^B	30 ^A	
00													00 ^B		
01	52 ^{H_Z}									52 ^{H_Z}					

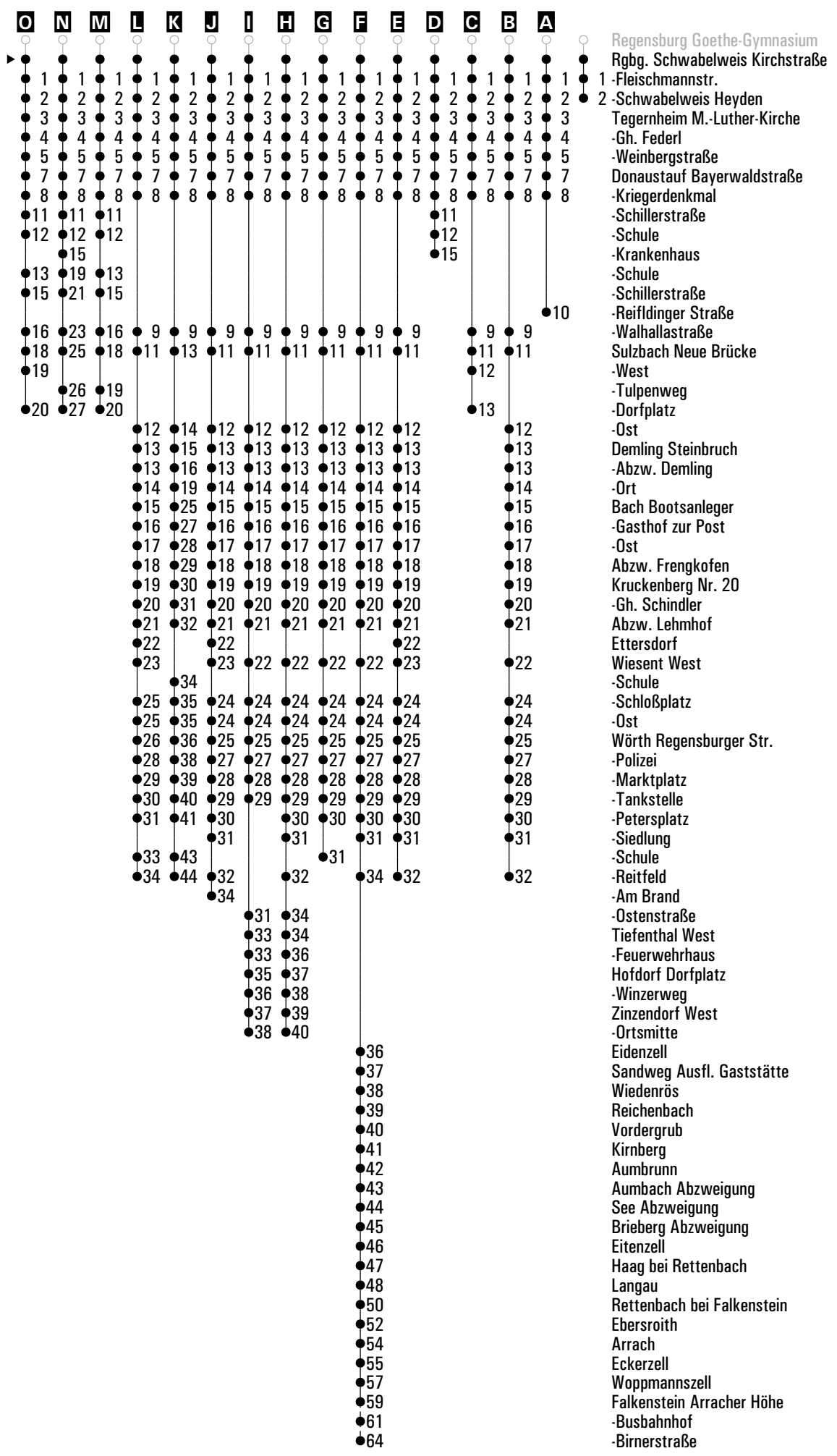
Am 24.12. und 31.12. Verkehr wie an Samstagen falls diese Tage nicht auf einen Sonntag fallen. Einschränkungen hierzu entnehmen Sie bitte der Tagespresse oder unter www.rvv.de Gültig ab 21.05.2024

- A - O** = Fahrwege
- Z** = RVV-Nachtschwärmer
- P** = bis Donaustauf Walhallastraße
- Q** = bis Falkenstein Busbahnhof
- R** = bis Tegernheim Weinbergstr.
- CH** = fährt bis Cham
- W(!)** = nicht in den Weihnachts- und Sommerferien
- s** = nur an Schultagen
- snF** = nur an Schultagen, nicht freitags
- sf** = nur an schulfreien Tagen
- FR** = nur freitags
- sfFR** = nur freitags und an schulfreien Tagen



	Montag - Freitag							Samstag			Sonn-/Feiertag			
05	43 ^{W(!)}	53 ^A												
06	03 ^B	13 ^{W(!)}	26 ^{W(!)}	36 ^D	46 ^{W(!)}	56 ^{B_{sf}}	56 ^{K_s}		36 ^A			41 ^B		
07	06 ^{W(!)}	16 ^{B_{sf}}	16 ^{L_s}	26 ^{W(!)}	36 ^D	46 ^{W(!)}	48 ^{A_R}	56 ^A	16 ^A	36 ^B	56 ^A	41 ^B		
08	06 ^{W(!)}	16 ^A	26 ^{W(!)}	36 ^B	46 ^{W(!)}	56 ^C			16 ^C	36 ^B	56 ^A	31 ^A		
09	06 ^{W(!)}	16 ^D	26 ^{W(!)}	36 ^B	46 ^{W(!)}	58 ^A			16 ^C	36 ^B	56 ^A	01 ^B	31 ^A	
10	06 ^{W(!)}	18 ^A	26 ^{W(!)}	36 ^B	46 ^{W(!)}	56 ^A			16 ^C	36 ^B	56 ^A	01 ^B	31 ^A	
11	16 ^{M_s}	16 ^{A_{sf}}	36 ^B	56 ^A					16 ^C	36 ^B	56 ^C	01 ^B	31 ^A	
12	16 ^N	35 ^{B_P}	36 ^{B_{sf}}	36 ^{G_s}	56 ^D				16 ^A	36 ^B	56 ^C	01 ^B	31 ^A	
13	08 ^E	16 ^{A_s}	16 ^S	18 ^O	23 ^{E_s}	30 ^{C_s}	38 ^J	56 ^A	16 ^A	36 ^{F_Q}	56 ^A	01 ^B	31 ^A	
14	16 ^C	36 ^B	46 ^{W(!)}	56 ^C					16 ^C	36 ^B	56 ^C	01 ^B	31 ^A	
15	06 ^{W(!)}	16 ^A	26 ^{W(!)}	34 ^{A_R}	36 ^{B_{sfFR}}	36 ^{G_{snF}}	46 ^{W(!)}	54 ^C	56 ^B	16 ^C	36 ^B	56 ^A	01 ^B	31 ^A
16	06 ^{W(!)}	14 ^{B_P}	16 ^B	26 ^{W(!)}	26 ^A	38 ^{F_{CH}}	46 ^{W(!)}	54 ^D	56 ^E	16 ^C	36 ^B	56 ^A	01 ^B	31 ^A
17	06 ^{W(!)}	16 ^I	26 ^{W(!)}	36 ^A	46 ^{W(!)}	54 ^{A_R}	56 ^{F_{CH}}		16 ^C	36 ^B	56 ^C	01 ^B	31 ^A	
18	06 ^{W(!)}	16 ^C	26 ^{W(!)}	36 ^B	46 ^{W(!)}	56 ^E			16 ^B	36 ^A	56 ^B	01 ^B	31 ^A	
19	06 ^{W(!)}	16 ^C	26 ^{W(!)}	36 ^A	46 ^{W(!)}	56 ^B			16 ^A	36 ^A	56 ^B	01 ^B	31 ^A	
20	16 ^A	36 ^B	56 ^A						16 ^A	36 ^B	56 ^A	01 ^B	31 ^A	
21	26 ^A	56 ^B							26 ^A	56 ^B		01 ^B	31 ^A	
22	26 ^A	56 ^B							26 ^A	56 ^B		01 ^B	31 ^A	
23	26 ^A	56 ^B							26 ^A	56 ^B		01 ^B	31 ^A	
00												01 ^B		
01	53 ^{H_Z}								53 ^{H_Z}					

Fahrwege mit Fahrzeit in Minuten



Am 24.12. und 31.12. Verkehr wie an Samstagen falls diese Tage nicht auf einen Sonntag fallen. Einschränkungen hierzu entnehmen Sie bitte der Tagespresse oder unter www.rvv.de Gültig ab 21.05.2024

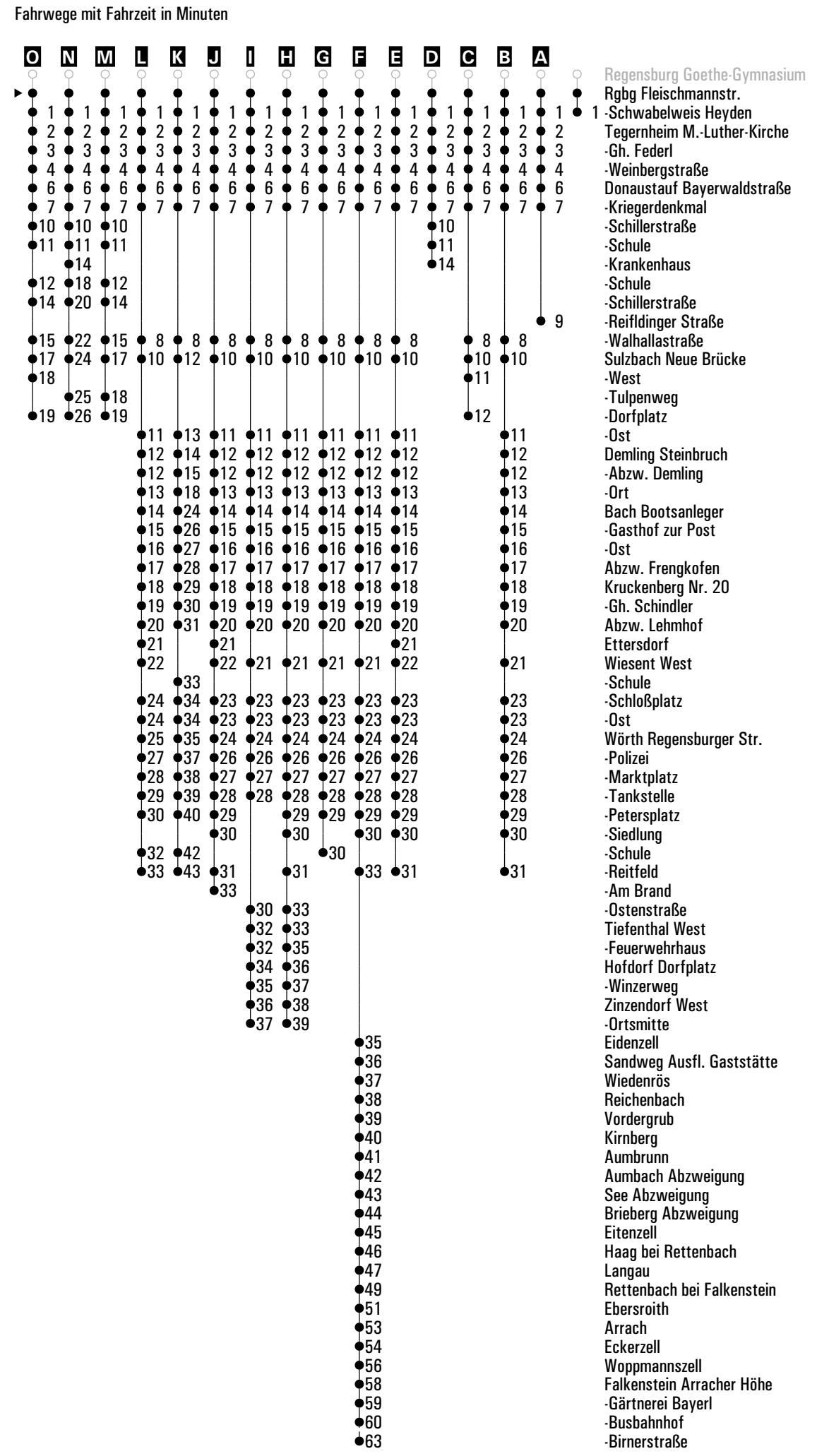
- A - O** = Fahrwege
- Z** = RVV-Nachtschwärmer
- P** = bis Donaustauf Walhallastraße
- Q** = bis Falkenstein Busbahnhof
- R** = bis Tegernheim Weinbergstr.
- CH** = fährt bis Cham
- W(!)** = nicht in den Weihnachts- und Sommerferien
- s** = nur an Schultagen
- snF** = nur an Schultagen, nicht freitags
- sf** = nur an schulfreien Tagen
- FR** = nur freitags
- sfFR** = nur freitags und an schulfreien Tagen

RVV 5 ^H Rgbg Fleischmannstr. ▶ Donaustauf ▶ Wörth Reitfeld

	Montag - Freitag									Samstag			Sonn-/Feiertag		
05	44 ^{W(!)}	54 ^A													
06	04 ^B	14 ^{W(!)}	27 ^{W(!)}	37 ^D	47 ^{W(!)}	57 ^{B_{sf}}	57 ^{K_s}			37 ^A			42 ^B		
07	07 ^{W(!)}	17 ^{B_{sf}}	17 ^{L_s}	27 ^{W(!)}	37 ^D	47 ^{W(!)}	49 ^{A_R}	57 ^A		17 ^A	37 ^B	57 ^A	42 ^B		
08	07 ^{W(!)}	17 ^A	27 ^{W(!)}	37 ^B	47 ^{W(!)}	57 ^C				17 ^C	37 ^B	57 ^A	32 ^A		
09	07 ^{W(!)}	17 ^D	27 ^{W(!)}	37 ^B	47 ^{W(!)}	59 ^A				17 ^C	37 ^B	57 ^A	02 ^B	32 ^A	
10	07 ^{W(!)}	19 ^A	27 ^{W(!)}	37 ^B	47 ^{W(!)}	57 ^A				17 ^C	37 ^B	57 ^A	02 ^B	32 ^A	
11	17 ^{M_s}	17 ^{A_{sf}}	37 ^B	57 ^A						17 ^C	37 ^B	57 ^C	02 ^B	32 ^A	
12	17 ^N	36 ^{B_P}	37 ^{B_{sf}}	37 ^{G_s}	57 ^D					17 ^A	37 ^B	57 ^C	02 ^B	32 ^A	
13	09 ^E	17 ^{A_s}	17 ^s	19 ^O	24 ^{E_s}	31 ^{C_s}	39 ^J	57 ^A		17 ^A	37 ^{F_Q}	57 ^A	02 ^B	32 ^A	
14	17 ^C	37 ^B	47 ^{W(!)}	57 ^C						17 ^C	37 ^B	57 ^C	02 ^B	32 ^A	
15	07 ^{W(!)}	17 ^A	27 ^{W(!)}	35 ^{A_R}	37 ^{B_{sfFR}}	37 ^{G_{snF}}	47 ^{W(!)}	55 ^C	57 ^B	17 ^C	37 ^B	57 ^A	02 ^B	32 ^A	
16	07 ^{W(!)}	15 ^{B_P}	17 ^B	27 ^{W(!)}	27 ^A	39 ^{F_{CH}}	47 ^{W(!)}	55 ^D	57 ^E	17 ^C	37 ^B	57 ^A	02 ^B	32 ^A	
17	07 ^{W(!)}	17 ^I	27 ^{W(!)}	37 ^A	47 ^{W(!)}	55 ^{A_R}	57 ^{F_{CH}}			17 ^C	37 ^B	57 ^C	02 ^B	32 ^A	
18	07 ^{W(!)}	17 ^C	27 ^{W(!)}	37 ^B	47 ^{W(!)}	57 ^E				17 ^B	37 ^A	57 ^B	02 ^B	32 ^A	
19	07 ^{W(!)}	17 ^C	27 ^{W(!)}	37 ^A	47 ^{W(!)}	57 ^B				17 ^A	37 ^A	57 ^B	02 ^B	32 ^A	
20	17 ^A	37 ^B	57 ^A							17 ^A	37 ^B	57 ^A	02 ^B	32 ^A	
21	27 ^A	57 ^B								27 ^A	57 ^B		02 ^B	32 ^A	
22	27 ^A	57 ^B								27 ^A	57 ^B		02 ^B	32 ^A	
23	27 ^A	57 ^B								27 ^A	57 ^B		02 ^B	32 ^A	
00													02 ^B		
01	54 ^{H_Z}									54 ^{H_Z}					

Am 24.12. und 31.12. Verkehr wie an Samstagen falls diese Tage nicht auf einen Sonntag fallen. Einschränkungen hierzu entnehmen Sie bitte der Tagespresse oder unter www.rvv.de Gültig ab 21.05.2024

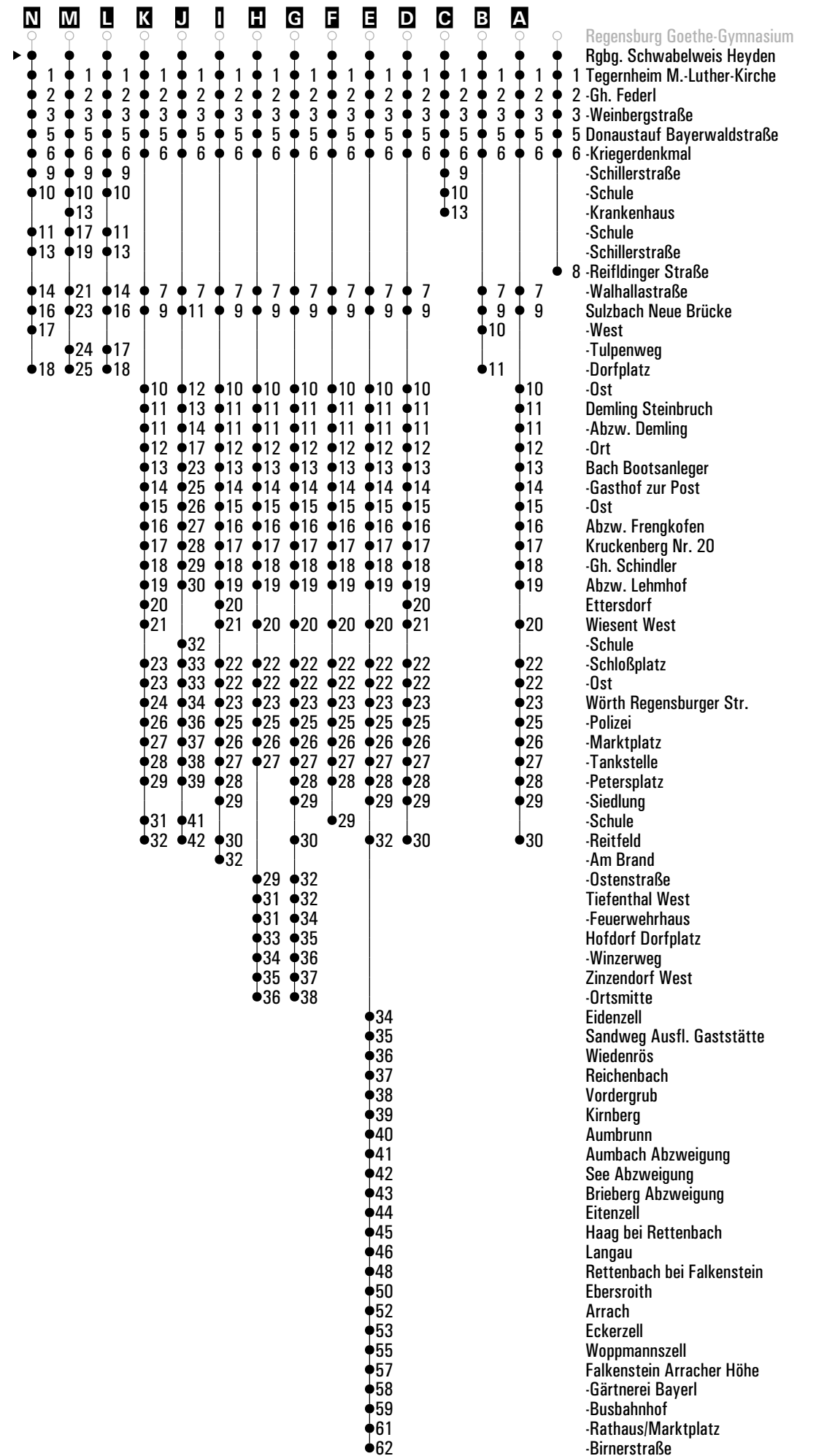
- A-O** = Fahrwege
- Z** = RVV-Nachtschwärmer
- P** = bis Donaustauf Walhallastraße
- Q** = bis Falkenstein Busbahnhof
- R** = bis Tegernheim Weinbergstr.
- CH** = fährt bis Cham
- W(!)** = nicht in den Weihnachts- und Sommerferien
- s** = nur an Schultagen
- snF** = nur an Schultagen, nicht freitags
- sf** = nur an schulfreien Tagen
- FR** = nur freitags
- sfFR** = nur freitags und an schulfreien Tagen



RVV 5 ^H Rgbg. Schwabelweis Heyden ▶ Donaustauf ▶ Wörth Reitfeld

	Montag - Freitag							Samstag			Sonn-/Feiertag	
05	55											
06	05 ^A	38 ^C	58 ^{A_{sf}}	58 ^{U_s}				38			43 ^A	
07	18 ^{A_{sf}}	18 ^{K_s}	38 ^C	50 ^{O_s}	58			18	38 ^A	58	43 ^A	
08	18	38 ^A	58 ^B					18 ^B	38 ^A	58	33	
09	18 ^C	38 ^A						18 ^B	38 ^A	58	03 ^A	33
10	00	20	38 ^A	58				18 ^B	38 ^A	58	03 ^A	33
11	18 ^{L_s}	18 ^{sf}	38 ^A	58				18 ^B	38 ^A	58 ^B	03 ^A	33
12	18 ^M	37 ^{A_O}	38 ^{A_{sf}}	38 ^{F_s}	58 ^C			18	38 ^A	58 ^B	03 ^A	33
13	10 ^D	18 ^s	20 ^N	25 ^{D_s}	32 ^{B_s}	40 ^I	58	18	38 ^{E_P}	58	03 ^A	33
14	18 ^B	38 ^A	58 ^B					18 ^B	38 ^A	58 ^B	03 ^A	33
15	18	36 ^{Q_s}	38 ^{A_{sfFR}}	38 ^{F_{snF}}	56 ^B	58 ^A		18 ^B	38 ^A	58	03 ^A	33
16	16 ^{A_O}	18 ^A	28	40 ^{E_{CH}}	56 ^C	58 ^D		18 ^B	38 ^A	58	03 ^A	33
17	18 ^H	38	56 ^{O_s}	58 ^{E_{CH}}				18 ^B	38 ^A	58 ^B	03 ^A	33
18	18 ^B	38 ^A	58 ^D					18 ^A	38	58 ^A	03 ^A	33
19	18 ^B	38	58 ^A					18	38	58 ^A	03 ^A	33
20	18	38 ^A	58					18	38 ^A	58	03 ^A	33
21	28	58 ^A						28	58 ^A		03 ^A	33
22	28	58 ^A						28	58 ^A		03 ^A	33
23	28	58 ^A						28	58 ^A		03 ^A	33
00											03 ^A	
01	55 ^{G_Z}							55 ^{G_Z}				

Fahrwege mit Fahrzeit in Minuten



Am 24.12. und 31.12. Verkehr wie an Samstagen falls diese Tage nicht auf einen Sonntag fallen. Einschränkungen hierzu entnehmen Sie bitte der Tagespresse oder unter www.rvv.de Gültig ab 21.05.2024

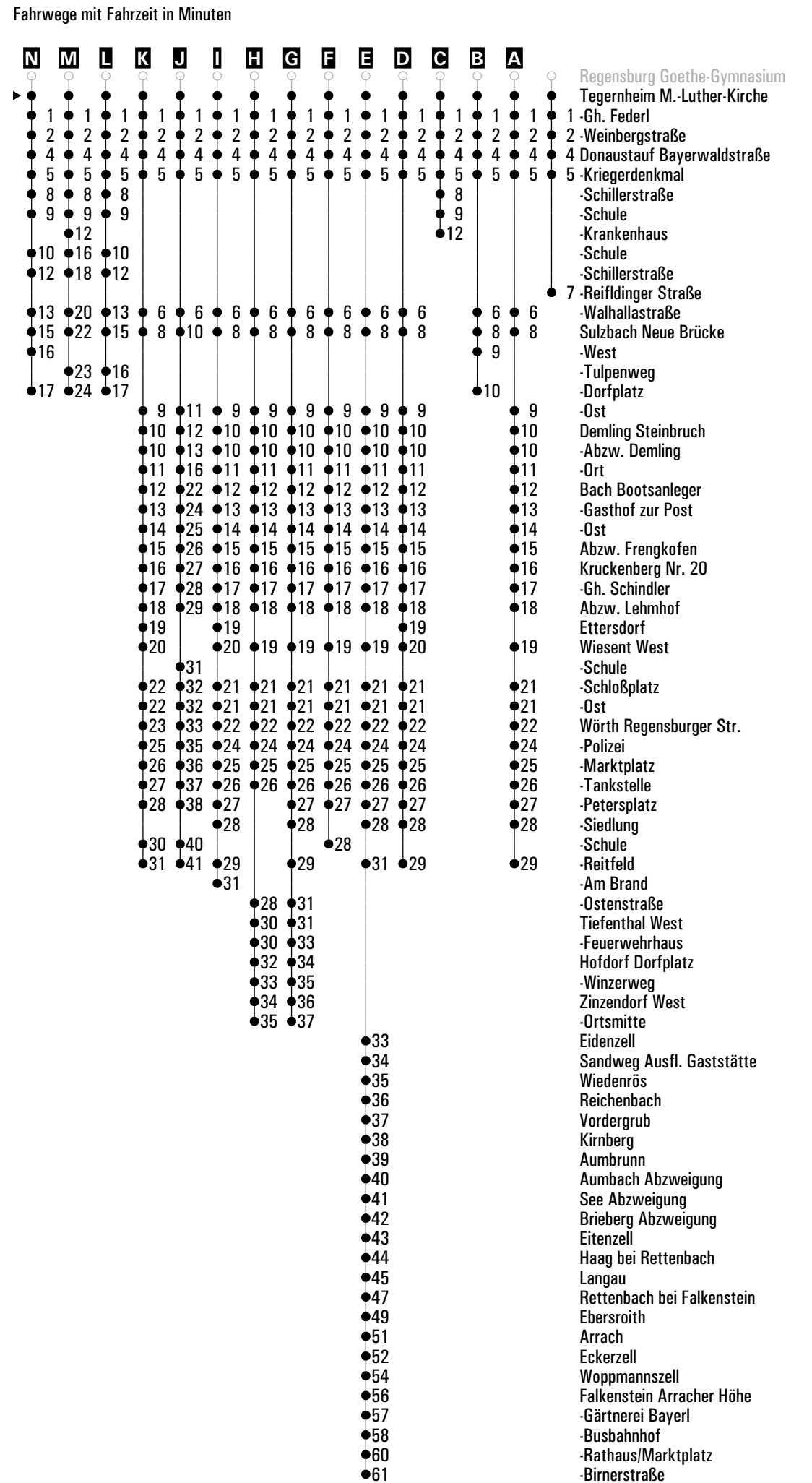
- A - N** = Fahrwege
- Z** = RVV-Nachtschwärmer
- O** = bis Donaustauf Walhallastraße
- P** = bis Falkenstein Busbahnhof
- Q** = bis Tegernheim Weinbergstr.
- CH** = fährt bis Cham
- s** = nur an Schultagen
- snF** = nur an Schultagen, nicht freitags
- sf** = nur an schulfreien Tagen
- FR** = nur freitags
- sfFR** = nur freitags und an schulfreien Tagen

RVV 5 ^H Tegernheim M.-Luther-Kirche ▶ Donaustauf ▶ Wörth Reitfeld

	Montag - Freitag							Samstag			Sonn-/Feiertag	
05	56											
06	06 ^A	39 ^C	59 ^{A_{sf}}	59 ^{S_U}				39			44 ^A	
07	19 ^{A_{sf}}	19 ^{K_S}	39 ^C	51 ^{O_S}	59			19	39 ^A	59	44 ^A	
08	19	39 ^A	59 ^B					19 ^B	39 ^A	59	34	
09	19 ^C	39 ^A						19 ^B	39 ^A	59	04 ^A	34
10	01	21	39 ^A	59				19 ^B	39 ^A	59	04 ^A	34
11	19 ^{L_S}	19 ^{sf}	39 ^A	59				19 ^B	39 ^A	59 ^B	04 ^A	34
12	19 ^M	38 ^{A_O}	39 ^{A_{sf}}	39 ^{F_S}	59 ^C			19	39 ^A	59 ^B	04 ^A	34
13	11 ^D	19 ^S	21 ^N	26 ^{D_S}	33 ^{B_S}	41 ^I	59	19	39 ^{E_P}	59	04 ^A	34
14	19 ^B	39 ^A	59 ^B					19 ^B	39 ^A	59 ^B	04 ^A	34
15	19	37 ^{Q_S}	39 ^{A_{sfFR}}	39 ^{F_{snF}}	57 ^B	59 ^A		19 ^B	39 ^A	59	04 ^A	34
16	17 ^{A_O}	19 ^A	29	41 ^{E_{CH}}	57 ^C	59 ^D		19 ^B	39 ^A	59	04 ^A	34
17	19 ^H	39	57 ^{Q_S}	59 ^{E_{CH}}				19 ^B	39 ^A	59 ^B	04 ^A	34
18	19 ^B	39 ^A	59 ^D					19 ^A	39	59 ^A	04 ^A	34
19	19 ^B	39	59 ^A					19	39	59 ^A	04 ^A	34
20	19	39 ^A	59					19	39 ^A	59	04 ^A	34
21	29	59 ^A						29	59 ^A		04 ^A	34
22	29	59 ^A						29	59 ^A		04 ^A	34
23	29	59 ^A						29	59 ^A		04 ^A	34
00											04 ^A	
01	56 ^{G_Z}							56 ^{G_Z}				

Am 24.12. und 31.12. Verkehr wie an Samstagen falls diese Tage nicht auf einen Sonntag fallen. Einschränkungen hierzu entnehmen Sie bitte der Tagespresse oder unter www.rvv.de Gültig ab 21.05.2024

- A - N** = Fahrwege
- Z** = RVV-Nachtschwärmer
- O** = bis Donaustauf Walhallastraße
- P** = bis Falkenstein Busbahnhof
- Q** = bis Tegernheim Weinbergstr.
- CH** = fährt bis Cham
- s** = nur an Schultagen
- snF** = nur an Schultagen, nicht freitags
- sf** = nur an schulfreien Tagen
- FR** = nur freitags
- sfFR** = nur freitags und an schulfreien Tagen

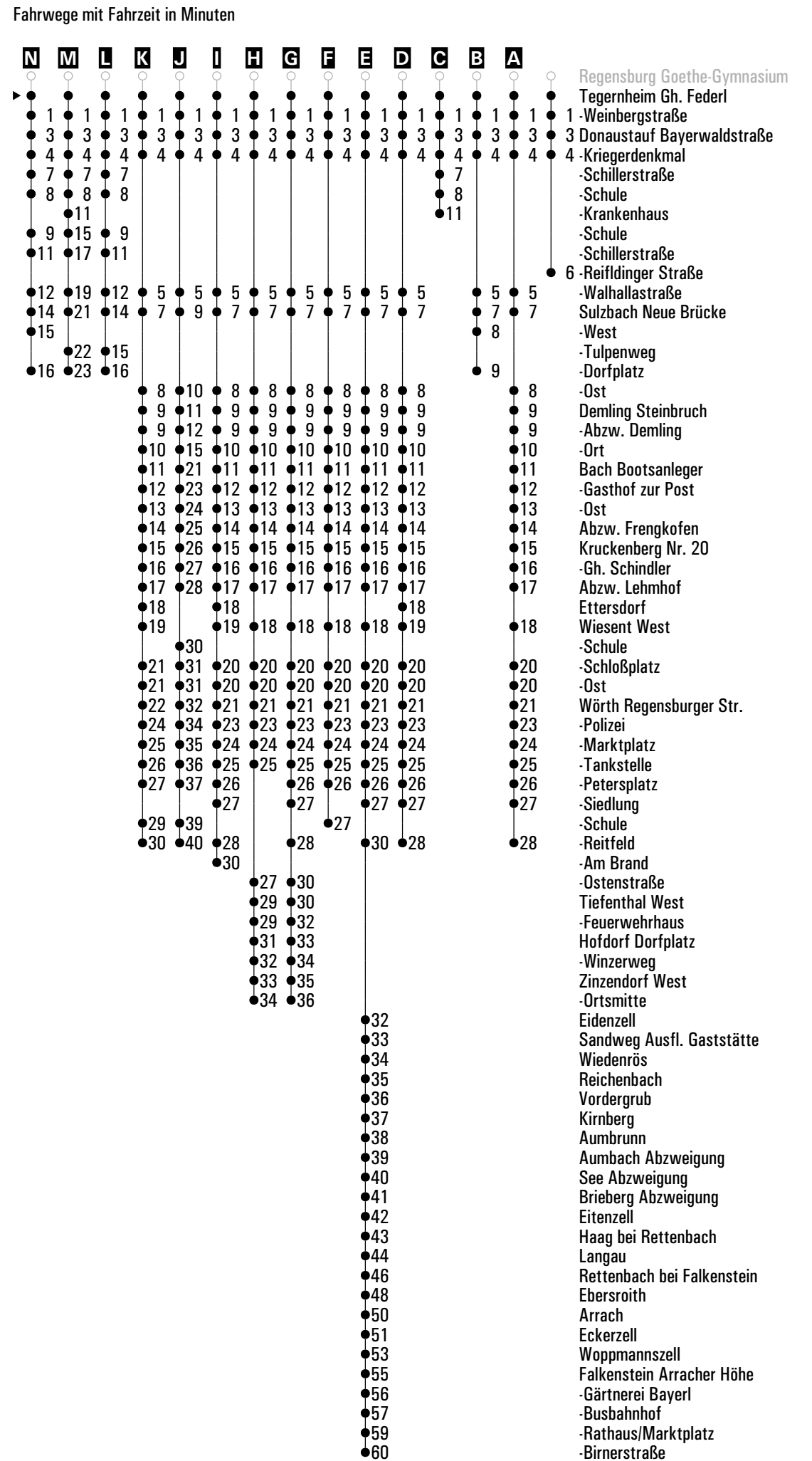


RVV 5 ^H Tegernheim Gh. Federl ▶ Donaustauf ▶ Wörth Reitfeld

	Montag - Freitag							Samstag			Sonn-/Feiertag	
05	57											
06	07 ^A	40 ^C						40			45 ^A	
07	00 ^A _{sf}	00 ^J _s	20 ^A _{sf}	20 ^K _s	40 ^C	52 ^O _s		20	40 ^A		45 ^A	
08	00	20	40 ^A					00	20 ^B	40 ^A	35	
09	00 ^B	20 ^C	40 ^A					00	20 ^B	40 ^A	05 ^A	35
10	02	22	40 ^A					00	20 ^B	40 ^A	05 ^A	35
11	00	20 ^L _s	20 ^{sf}	40 ^A				00	20 ^B	40 ^A	05 ^A	35
12	00	20 ^M	39 ^A _{sf} ^O	40 ^A _{sf}	40 ^F _s			00 ^B	20	40 ^A	05 ^A	35
13	00 ^C	12 ^D	20 ^s	22 ^N	27 ^D _s	34 ^B _s	42 ^I	00 ^B	20	40 ^E _P	05 ^A	35
14	00	20 ^B	40 ^A					00	20 ^B	40 ^A	05 ^A	35
15	00 ^B	20	38 ^O _s	40 ^A _{sfFR}	40 ^F _{snF}	58 ^B		00 ^B	20 ^B	40 ^A	05 ^A	35
16	00 ^A	18 ^A _s ^O	20 ^A	30	42 ^E _{CH}	58 ^C		00	20 ^B	40 ^A	05 ^A	35
17	00 ^D	20 ^H	40	58 ^O _s				00	20 ^B	40 ^A	05 ^A	35
18	00 ^E _{CH}	20 ^B	40 ^A					00 ^B	20 ^A	40	05 ^A	35
19	00 ^D	20 ^B	40					00 ^A	20	40	05 ^A	35
20	00 ^A	20	40 ^A					00 ^A	20	40 ^A	05 ^A	35
21	00	30						00	30		05 ^A	35
22	00 ^A	30						00 ^A	30		05 ^A	35
23	00 ^A	30						00 ^A	30		05 ^A	35
00	00 ^A							00 ^A			05 ^A	
01	57 ^G _Z ^{FR}							57 ^G _Z				

Am 24.12. und 31.12. Verkehr wie an Samstagen falls diese Tage nicht auf einen Sonntag fallen. Einschränkungen hierzu entnehmen Sie bitte der Tagespresse oder unter www.rvv.de Gültig ab 21.05.2024

- A - N** = Fahrwege
- Z** = RVV-Nachtschwärmer
- O** = bis Donaustauf Walhallastraße
- P** = bis Falkenstein Busbahnhof
- Q** = bis Tegernheim Weinbergstr.
- CH** = fährt bis Cham
- s** = nur an Schultagen
- snF** = nur an Schultagen, nicht freitags
- sf** = nur an schulfreien Tagen
- FR** = nur freitags
- sfFR** = nur freitags und an schulfreien Tagen

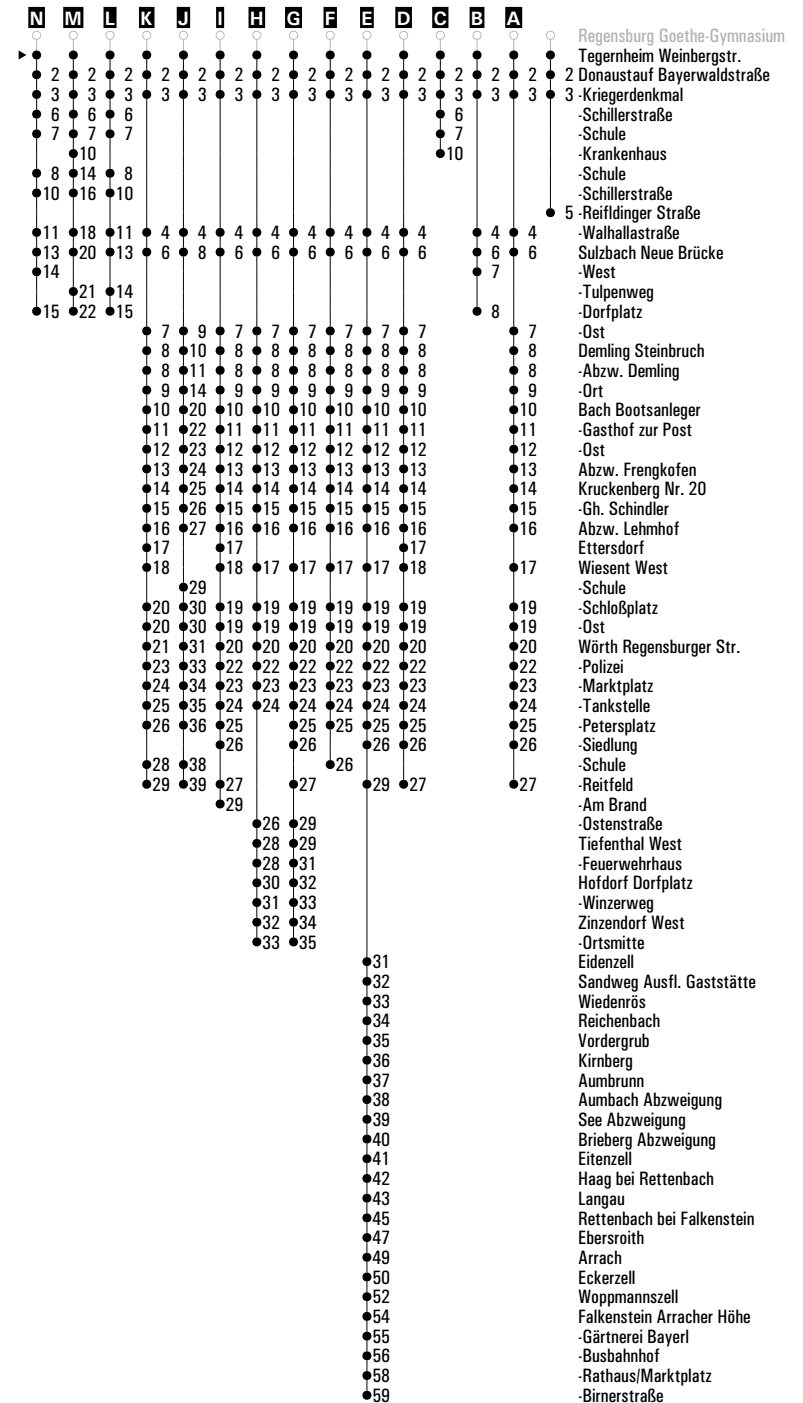


	Montag - Freitag						Samstag			Sonn-/Feiertag		
05	58											
06	08 ^A	41 ^C					41			46 ^A		
07	01 ^A _{sf}	01 ^J _s	21 ^A _{sf}	21 ^K _s	41 ^C		21	41 ^A		46 ^A		
08	01	21	41 ^A				01	21 ^B	41 ^A	36		
09	01 ^B	21 ^C	41 ^A				01	21 ^B	41 ^A	06 ^A	36	
10	03	23	41 ^A				01	21 ^B	41 ^A	06 ^A	36	
11	01	21 ^L _s	21 ^{sf}	41 ^A			01	21 ^B	41 ^A	06 ^A	36	
12	01	21 ^M	40 ^A _s ^O	41 ^A _{sf}	41 ^F _s		01 ^B	21	41 ^A	06 ^A	36	
13	01 ^C	13 ^D	21 ^s	23 ^N	28 ^D _s	35 ^B _s	43 ^I	01 ^B	21	41 ^E _P	06 ^A	36
14	01	21 ^B	41 ^A					01	21 ^B	41 ^A	06 ^A	36
15	01 ^B	21	41 ^A _{sfFR}	41 ^F _{snF}	59 ^B			01 ^B	21 ^B	41 ^A	06 ^A	36
16	01 ^A	19 ^A _s ^O	21 ^A	31	43 ^E _{CH}	59 ^C		01	21 ^B	41 ^A	06 ^A	36
17	01 ^D	21 ^H	41					01	21 ^B	41 ^A	06 ^A	36
18	01 ^E _{CH}	21 ^B	41 ^A					01 ^B	21 ^A	41	06 ^A	36
19	01 ^D	21 ^B	41					01 ^A	21	41	06 ^A	36
20	01 ^A	21	41 ^A					01 ^A	21	41 ^A	06 ^A	36
21	01	31						01	31		06 ^A	36
22	01 ^A	31						01 ^A	31		06 ^A	36
23	01 ^A	31						01 ^A	31		06 ^A	36
00	01 ^A							01 ^A			06 ^A	
01	58 ^G _Z							58 ^G _Z				

Am 24.12. und 31.12. Verkehr wie an Samstagen falls diese Tage nicht auf einen Sonntag fallen. Einschränkungen hierzu entnehmen Sie bitte der Tagespresse oder unter www.rvv.de Gültig ab 21.05.2024

- A - N** = Fahrwege
- Z** = RVV-Nachtschwärmer
- O** = bis Donaustauf Walhallastraße
- P** = bis Falkenstein Busbahnhof
- CH** = fährt bis Cham
- s** = nur an Schultagen
- snF** = nur an Schultagen, nicht freitags
- sf** = nur an schulfreien Tagen
- FR** = nur freitags
- sfFR** = nur freitags und an schulfreien Tagen

Fahrwege mit Fahrzeit in Minuten



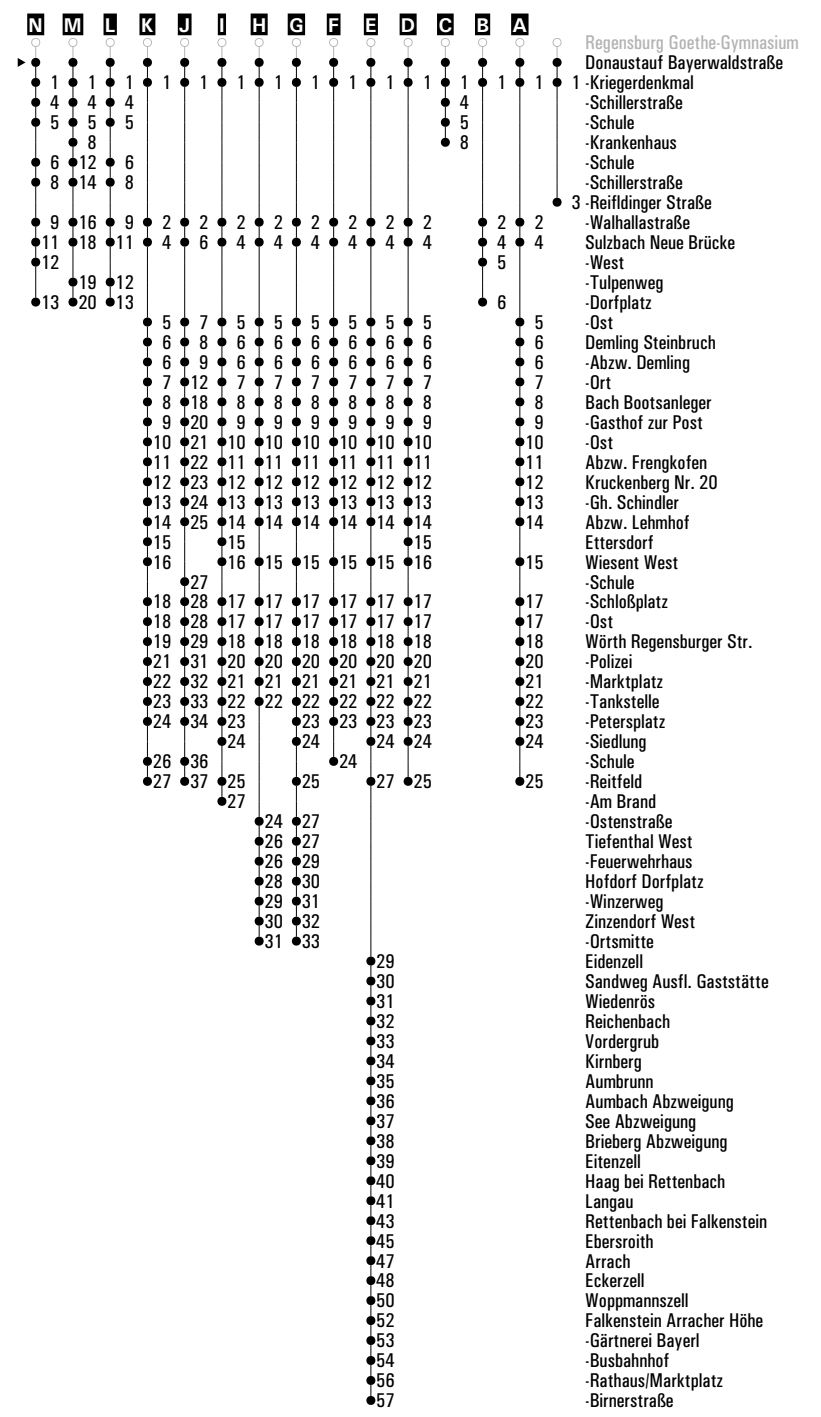
RVV 5 ^H Donaustauf Bayerwaldstraße Wörth Reitfeld

	Montag - Freitag						Samstag			Sonn-/Feiertag		
06	00	10 ^A	43 ^C				43			48 ^A		
07	03 ^{A_{sf}}	03 ^{J_s}	23 ^{A_{sf}}	23 ^{K_s}	43 ^C		23	43 ^A		48 ^A		
08	03	23	43 ^A				03	23 ^B	43 ^A	38		
09	03 ^B	23 ^C	43 ^A				03	23 ^B	43 ^A	08 ^A	38	
10	05	25	43 ^A				03	23 ^B	43 ^A	08 ^A	38	
11	03	23 ^{L_s}	23 ^{sf}	43 ^A			03	23 ^B	43 ^A	08 ^A	38	
12	03	23 ^M	42 ^{A_O}	43 ^{A_{sf}}	43 ^{F_s}		03 ^B	23	43 ^A	08 ^A	38	
13	03 ^C	15 ^D	23 ^s	25 ^N	30 ^{F_s}	37 ^{B_s}	45 ^I	03 ^B	23	43 ^{E_P}	08 ^A	38
14	03	23 ^B	43 ^A				03	23 ^B	43 ^A	08 ^A	38	
15	03 ^B	23	43 ^{A_{sfFR}}	43 ^{F_{snF}}			03 ^B	23 ^B	43 ^A	08 ^A	38	
16	01 ^B	03 ^A	21 ^{A_O}	23 ^A	33	45 ^{E_{CH}}	03	23 ^B	43 ^A	08 ^A	38	
17	01 ^C	03 ^D	23 ^H	43			03	23 ^B	43 ^A	08 ^A	38	
18	03 ^{E_{CH}}	23 ^B	43 ^A				03 ^B	23 ^A	43	08 ^A	38	
19	03 ^D	23 ^B	43				03 ^A	23	43	08 ^A	38	
20	03 ^A	23	43 ^A				03 ^A	23	43 ^A	08 ^A	38	
21	03	33					03	33		08 ^A	38	
22	03 ^A	33					03 ^A	33		08 ^A	38	
23	03 ^A	33					03 ^A	33		08 ^A	38	
00	03 ^A						03 ^A			08 ^A		
01												
02	00 ^{G_Z}						00 ^{G_Z}					

Am 24.12. und 31.12. Verkehr wie an Samstagen falls diese Tage nicht auf einen Sonntag fallen. Einschränkungen hierzu entnehmen Sie bitte der Tagespresse oder unter www.rvv.de Gültig ab 21.05.2024

- A - N** = Fahrwege
- Z** = RVV-Nachtschwärmer
- O** = bis Donaustauf Walhallastraße
- P** = bis Falkenstein Busbahnhof
- CH** = fährt bis Cham
- s** = nur an Schultagen
- snF** = nur an Schultagen, nicht freitags
- sf** = nur an schulfreien Tagen
- FR** = nur freitags
- sfFR** = nur freitags und an schulfreien Tagen

Fahrwege mit Fahrzeit in Minuten

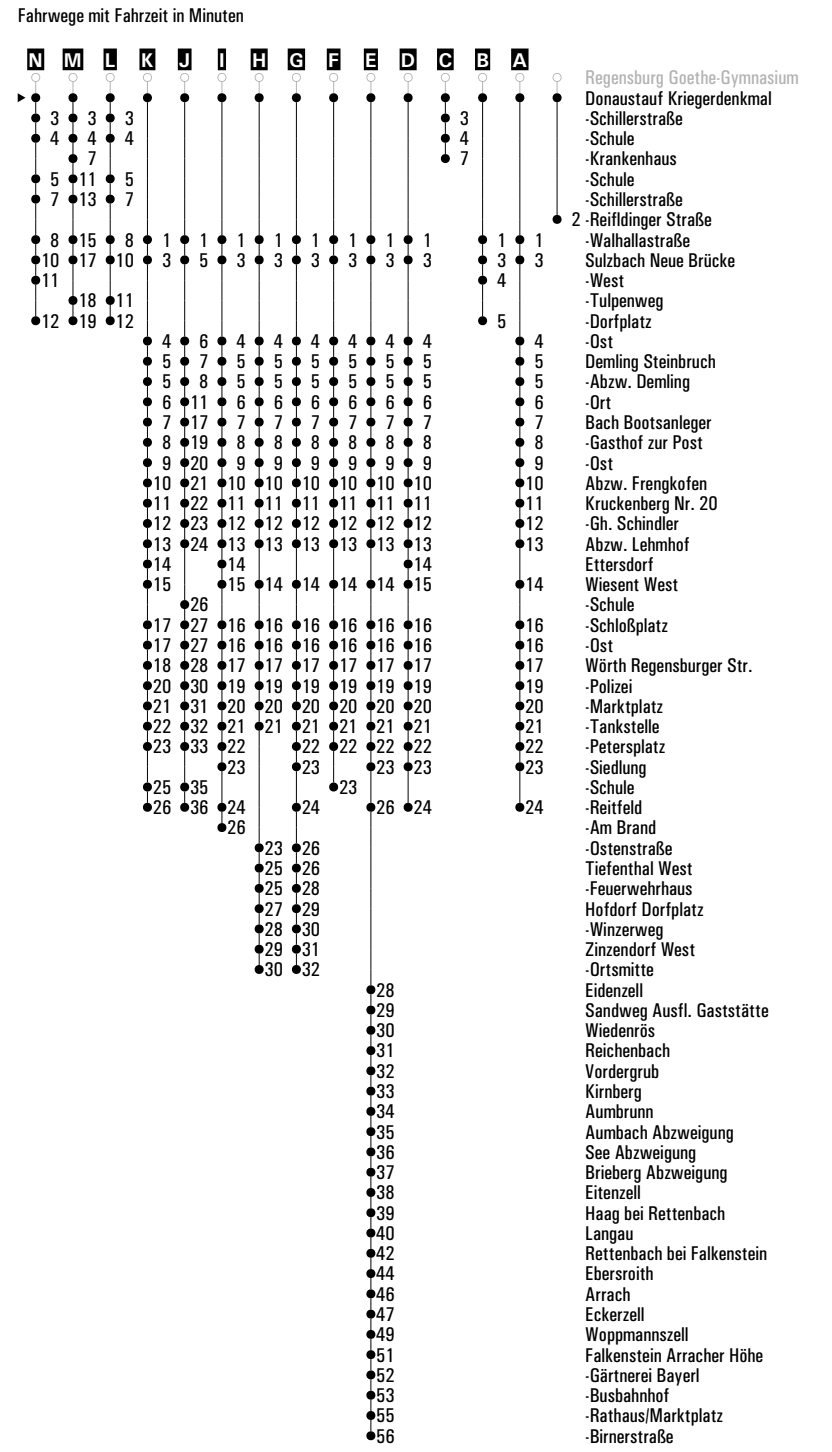


RVV 5^H Donaustauf Kriegerdenkmal Wörth Reitfeld

	Montag - Freitag						Samstag			Sonn-/Feiertag		
06	01	11 ^A	44 ^C				44			49 ^A		
07	04 ^{A_{sf}}	04 ^{J_s}	24 ^{A_{sf}}	24 ^{K_s}	44 ^C		24	44 ^A		49 ^A		
08	04	24	44 ^A				04	24 ^B	44 ^A	39		
09	04 ^B	24 ^C	44 ^A				04	24 ^B	44 ^A	09 ^A	39	
10	06	26	44 ^A				04	24 ^B	44 ^A	09 ^A	39	
11	04	24 ^{L_s}	24 ^{sf}	44 ^A			04	24 ^B	44 ^A	09 ^A	39	
12	04	24 ^M	43 ^{A_O}	44 ^{A_{sf}}	44 ^{F_s}		04 ^B	24	44 ^A	09 ^A	39	
13	04 ^C	16 ^D	24 ^S	26 ^N	31 ^{S_D}	38 ^{S_B}	46 ^I	04 ^B	24	44 ^{E_P}	09 ^A	39
14	04	24 ^B	44 ^A				04	24 ^B	44 ^A	09 ^A	39	
15	04 ^B	24	44 ^{A_{sfFR}}	44 ^{F_{snF}}			04 ^B	24 ^B	44 ^A	09 ^A	39	
16	02 ^B	04 ^A	22 ^{A_O}	24 ^A	34	46 ^{E_{CH}}	04	24 ^B	44 ^A	09 ^A	39	
17	02 ^C	04 ^D	24 ^H	44			04	24 ^B	44 ^A	09 ^A	39	
18	04 ^{E_{CH}}	24 ^B	44 ^A				04 ^B	24 ^A	44	09 ^A	39	
19	04 ^D	24 ^B	44				04 ^A	24	44	09 ^A	39	
20	04 ^A	24	44 ^A				04 ^A	24	44 ^A	09 ^A	39	
21	04	34					04	34		09 ^A	39	
22	04 ^A	34					04 ^A	34		09 ^A	39	
23	04 ^A	34					04 ^A	34		09 ^A	39	
00	04 ^A						04 ^A			09 ^A		
01												
02	01 ^{G_{FR}}						01 ^{G_Z}					

Am 24.12. und 31.12. Verkehr wie an Samstagen falls diese Tage nicht auf einen Sonntag fallen. Einschränkungen hierzu entnehmen Sie bitte der Tagespresse oder unter www.rvv.de Gültig ab 21.05.2024

- A - N** = Fahrwege
- Z** = RVV-Nachtschwärmer
- O** = bis Donaustauf Walhallastraße
- P** = bis Falkenstein Busbahnhof
- CH** = fährt bis Cham
- s** = nur an Schultagen
- snF** = nur an Schultagen, nicht freitags
- sf** = nur an schulfreien Tagen
- FR** = nur freitags
- sfFR** = nur freitags und an schulfreien Tagen



Fahrwege mit Fahrzeit in Minuten



Montag - Freitag														
05														
06	47													
07	47													
08														
09	27													
10														
11	27 ^A													
12	27 ^B													
13	07	29 ^C												
14														
15														
16														
17	05													
18														
19														
20														
21														

Am 24.12. und 31.12. Verkehr wie an Samstagen falls diese Tage nicht auf einen Sonntag fallen. Einschränkungen hierzu entnehmen Sie bitte der Tagespresse oder unter www.rvv.de Gültig ab 21.05.2024

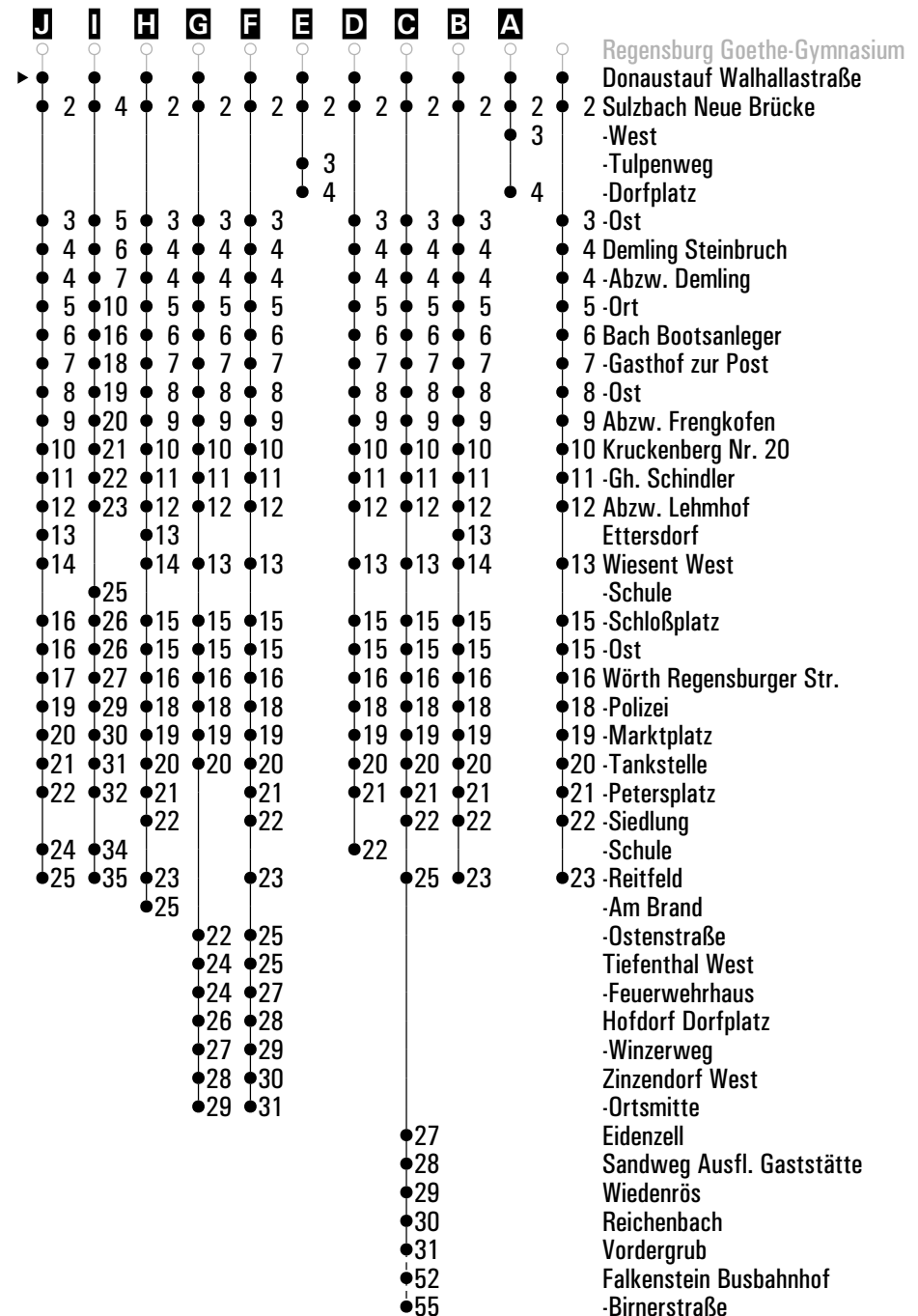
A-C = Fahrwege **s** = nur an Schultagen

	Montag - Freitag				Samstag	Sonn-/Feiertag		
06	12					50		
07	05 ^{sf}	05 ^{I_s}	25 ^{sf}	25 ^{J_s}	45	50		
08	45				25 ^A	45		
09	05 ^A	45			25 ^A	10		
10	45				25 ^A	10		
11	32 ^{E_s}	45			25 ^A	10		
12	39 ^{E_s}	45 ^{sf}	45 ^{D_s}		05 ^A	10		
13	17 ^B	32 ^{B_s}	34 ^A	39 ^{A_s}	47 ^H	05 ^A	45 ^{C_K}	10
14	25 ^A	45			25 ^A	45	10	
15	05 ^A	45 ^{sfFR}	45 ^{D_{snF}}		05 ^A	25 ^A	45	10
16	03 ^A	05	25	47 ^{C_{CH}}	25 ^A	45	10	
17	05 ^B	25 ^G			25 ^A	45	10	
18	05 ^{C_{CH}}	25 ^A	45		05 ^A	25	10	
19	05 ^B	25 ^A			05		10	
20	05	45			05	45	10	
21							10	
22	05				05		10	
23	05				05		10	
00	05				05		10	
01								
02	02 ^{F_{FR}}				02 ^{E_Z}			

Am 24.12. und 31.12. Verkehr wie an Samstagen falls diese Tage nicht auf einen Sonntag fallen. Einschränkungen hierzu entnehmen Sie bitte der Tagespresse oder unter www.rvv.de Gültig ab 21.05.2024

- A - J** = Fahrwege
- Z** = RVV-Nachtschwärmer
- K** = bis Falkenstein Busbahnhof
- CH** = fährt bis Cham
- s** = nur an Schultagen
- snF** = nur an Schultagen, nicht freitags
- sf** = nur an schulfreien Tagen
- FR** = nur freitags
- sfFR** = nur freitags und an schulfreien Tagen

Fahrwege mit Fahrzeit in Minuten



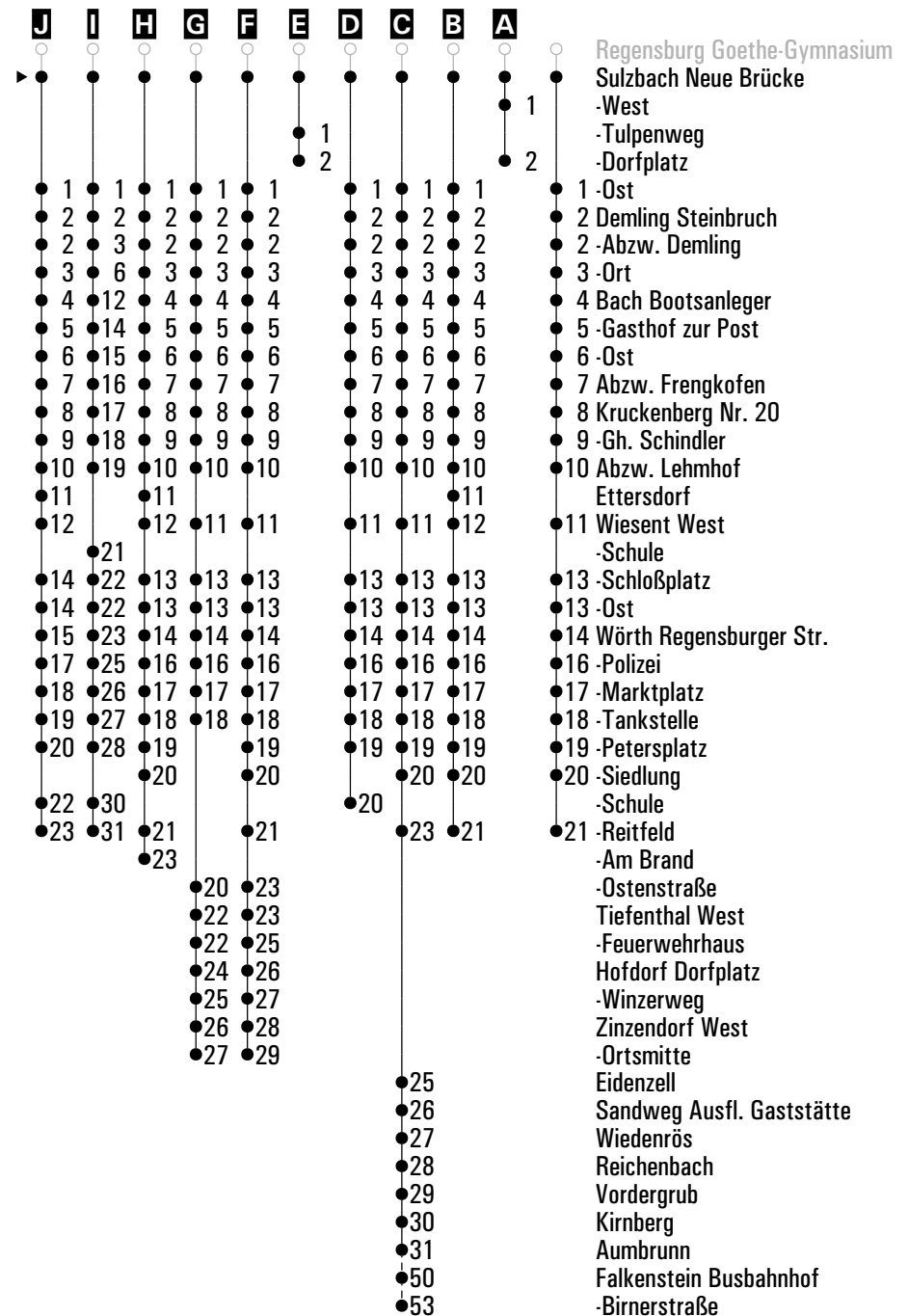
- Regensburg Goethe-Gymnasium
- Donaustauf Walhallastraße
- 2 Sulzbach Neue Brücke
- West
- Tulpenweg
- Dorfplatz
- 3 -Ost
- 4 Demling Steinbruch
- 4 -Abzw. Demling
- 5 -Ort
- 6 Bach Bootsanleger
- 7 -Gasthof zur Post
- 8 -Ost
- 9 Abzw. Frengkofen
- 10 Kruckenberg Nr. 20
- 11 -Gh. Schindler
- 12 Abzw. Lehmhof
- Ettersdorf
- 13 Wiesent West
- Schule
- 15 -Schloßplatz
- 15 -Ost
- 16 Wörth Regensburger Str.
- 18 -Polizei
- 19 -Marktplatz
- 20 -Tankstelle
- 21 -Petersplatz
- 22 -Siedlung
- Schule
- 23 -Reitfeld
- Am Brand
- Ostenstraße
- Tiefenthal West
- Feuerwehrhaus
- Hofdorf Dorfplatz
- Winzerweg
- Zinzendorf West
- Ortsmitte
- Eidenzell
- Sandweg Ausfl. Gaststätte
- Wiedenrös
- Reichenbach
- Vordergrub
- Falkenstein Busbahnhof
- Birnerstraße

	Montag - Freitag					Samstag		Sonn-/Feiertag	
06	14							52	
07	07 ^{sf}	09 ^{l_s}	27 ^{sf}	27 ^{u_s}		47		52	
08	47					27 ^A	47		
09	07 ^A	47				27 ^A	47	12	
10	47					27 ^A	47	12	
11	34 ^{E_s}	47				27 ^A	47	12	
12	41 ^{E_s}	47 ^{sf}	47 ^{D_s}			07 ^A	47	12	
13	19 ^B	34 ^{B_s}	36 ^A	41 ^{A_s}	49 ^H	07 ^A	47 ^{C_K}	12	
14	27 ^A	47				27 ^A	47	12	
15	07 ^A	47 ^{sfFR}	47 ^{D_{snF}}			07 ^A	27 ^A	47	12
16	05 ^A	07	27	49 ^{C_{CH}}		27 ^A	47	12	
17	07 ^B	27 ^G				27 ^A	47	12	
18	07 ^{C_{CH}}	27 ^A	47			07 ^A	27	12	
19	07 ^B	27 ^A				07		12	
20	07	47				07	47	12	
21								12	
22	07					07		12	
23	07					07		12	
00	07					07		12	
01									
02	04 ^{F_{FR}}					04 ^{E_Z}			

Am 24.12. und 31.12. Verkehr wie an Samstagen falls diese Tage nicht auf einen Sonntag fallen. Einschränkungen hierzu entnehmen Sie bitte der Tagespresse oder unter www.rvv.de Gültig ab 21.05.2024

- A - J** = Fahrwege
- Z** = RVV-Nachtschwärmer
- K** = bis Falkenstein Busbahnhof
- CH** = fährt bis Cham
- s** = nur an Schultagen
- snF** = nur an Schultagen, nicht freitags
- sf** = nur an schulfreien Tagen
- FR** = nur freitags
- sfFR** = nur freitags und an schulfreien Tagen

Fahrwege mit Fahrzeit in Minuten

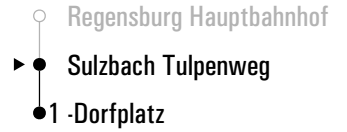




Montag - Freitag

07																				
08																				
09																				
10																				
11	35 ^s																			
12	42																			
13																				
14																				
15																				

Fahrwege mit Fahrzeit in Minuten



Am 24.12. und 31.12. Verkehr wie an Samstagen falls diese Tage nicht auf einen Sonntag fallen. Einschränkungen hierzu entnehmen Sie Gültig ab 21.05.2024 bitte der Tagespresse oder unter www.rvv.de

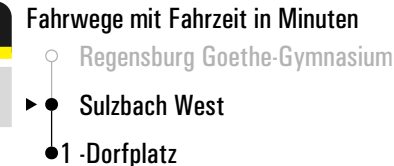
s = nur an Schultagen



Montag - Freitag

Samstag

Uhrzeit	Montag - Freitag								Samstag							
05																
06																
07																
08										28						
09	08									28						
10										28						
11										28						
12										08						
13	37	42 ^s								08						
14	28									28						
15	08									08	28					
16	06									28						
17										28						
18	28									08						
19	28															
20																
21																



Am 24.12. und 31.12. Verkehr wie an Samstagen falls diese Tage nicht auf einen Sonntag fallen. Einschränkungen hierzu entnehmen Sie bitte der Tagespresse oder unter www.rvv.de Gültig ab 21.05.2024

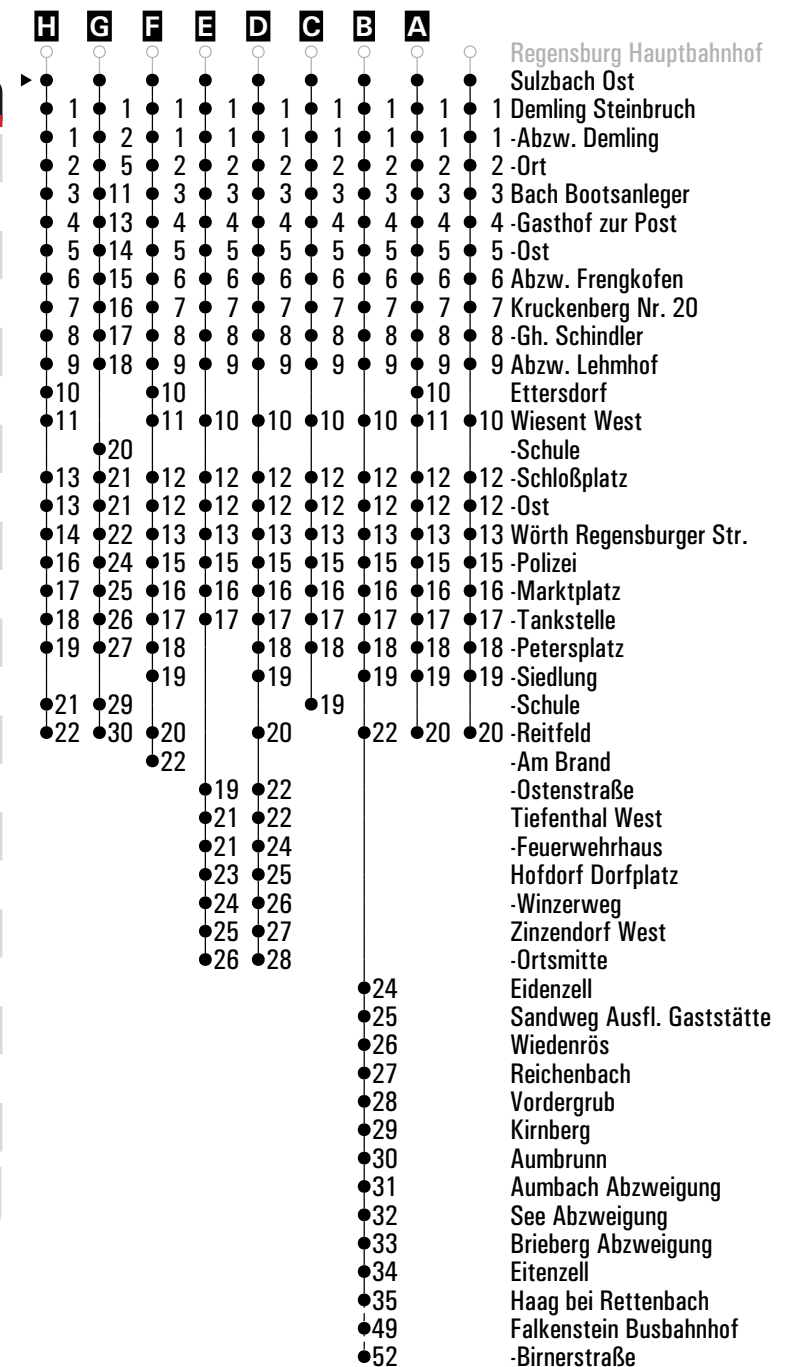
s = nur an Schultagen

	Montag - Freitag				Samstag	Sonn-/Feiertag
06	15					53
07	08 ^{sf}	10 ^{G_s}	28 ^{sf}	28 ^{H_s}	48	53
08	48				48	
09	48				48	13
10	48				48	13
11	48				48	13
12	48 ^{sf}	48 ^{C_sA_s}			48	13
13	20 ^A	35 ^{A_s}	50 ^E		48 ^{B_I}	13
14	48				48	13
15	48 ^{sfFR}	48 ^{C_{snF}}			48	13
16	08	28	50 ^{B_{CH}}		48	13
17	08 ^A	28 ^E			48	13
18	08 ^{B_{CH}}	48			28	13
19	08 ^A				08	13
20	08	48			08	48
21						13
22	08				08	13
23	08				08	13
00	08				08	13
01						
02	05 ^{D_{FR}}				05 ^{D_Z}	

Am 24.12. und 31.12. Verkehr wie an Samstagen falls diese Tage nicht auf einen Sonntag fallen. Gültig ab 21.05.2024
Einschränkungen hierzu entnehmen Sie bitte der Tagespresse oder unter www.rvv.de

- A - H** = Fahrwege
- Z** = RVV-Nachtschwärmer
- I** = bis Falkenstein Busbahnhof
- CH** = fährt bis Cham
- s** = nur an Schultagen
- snF** = nur an Schultagen, nicht freitags
- sf** = nur an schulfreien Tagen
- FR** = nur freitags
- sfFR** = nur freitags und an schulfreien Tagen

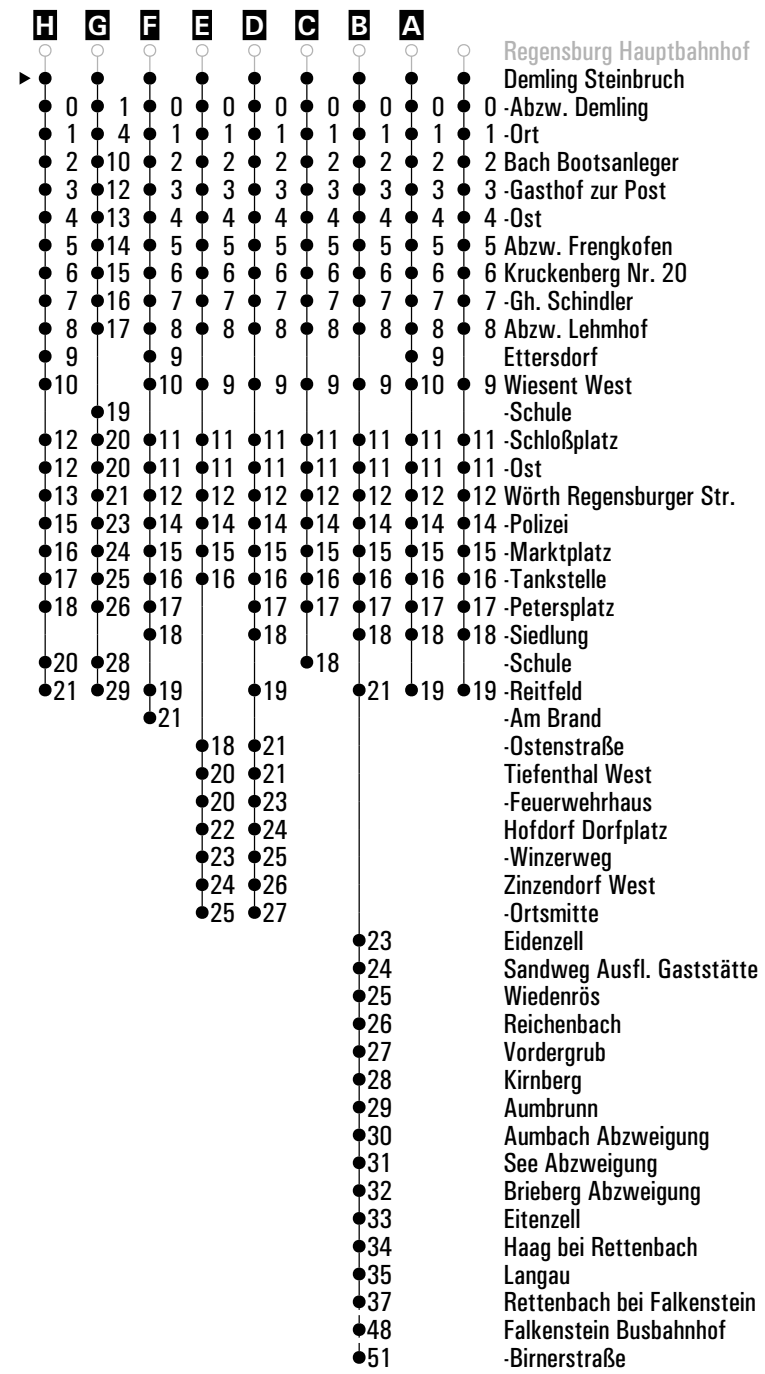
Fahrwege mit Fahrzeit in Minuten



RVV 5 ^H Demling Steinbruch ▶ Wörth Reitfeld

	Montag - Freitag				Samstag			Sonn-/Feiertag		
06	16							54		
07	09 ^{sf}	11 ^{G_S}	29 ^{sf}	29 ^{H_S}	49			54		
08	49				49					
09	49				49			14		
10	49				49			14		
11	49				49			14		
12	49 ^{sf}	49 ^{C_S}			49			14		
13	21 ^A	36 ^{A_S}	51 ^E		49 ^{B_I}			14		
14	49				49			14		
15	49 ^{sfFR}	49 ^{C_{snF}}			49			14		
16	09	29	51 ^{B_{CH}}		49			14		
17	09 ^A	29 ^E			49			14		
18	09 ^{B_{CH}}	49			29			14		
19	09 ^A				09			14		
20	09	49			09	49		14		
21								14		
22	09				09			14		
23	09				09			14		
00	09				09			14		
01										
02	06 ^{D_Z}				06 ^{D_Z}					

Fahrwege mit Fahrzeit in Minuten



Am 24.12. und 31.12. Verkehr wie an Samstagen falls diese Tage nicht auf einen Sonntag fallen. Gültig ab 21.05.2024
Einschränkungen hierzu entnehmen Sie bitte der Tagespresse oder unter www.rvv.de

- A - H** = Fahrwege
- Z** = RVV-Nachtschwärmer
- I** = bis Falkenstein Busbahnhof
- CH** = fährt bis Cham
- S** = nur an Schultagen
- snF** = nur an Schultagen, nicht freitags
- sf** = nur an schulfreien Tagen
- FR** = nur freitags
- sfFR** = nur freitags und an schulfreien Tagen

	Montag - Freitag				Samstag				Sonn-/Feiertag				
06	16								54				
07	09 ^{sf}	12 ^{G_S}	29 ^{sf}	29 ^{H_S}	49				54				
08	49				49								
09	49				49				14				
10	49				49				14				
11	49				49				14				
12	49 ^{sf}	49 ^{C_SA_S}			49				14				
13	21 ^A	36 ^{A_S}	51 ^F		49 ^{B_I}				14				
14	49				49				14				
15	49 ^{sfFR}	49 ^{C_{snF}}			49				14				
16	09	29	51 ^{B_{CH}}		49				14				
17	09 ^A	29 ^E			49				14				
18	09 ^{B_{CH}}	49			29				14				
19	09 ^A				09				14				
20	09	49			09	49			14				
21									14				
22	09				09				14				
23	09				09				14				
00	09				09				14				
01													
02	06 ^{D_{FR}}				06 ^{D_Z}								

Am 24.12. und 31.12. Verkehr wie an Samstagen falls diese Tage nicht auf einen Sonntag fallen. Gültig ab 21.05.2024
Einschränkungen hierzu entnehmen Sie bitte der Tagespresse oder unter www.rvv.de

A-H = Fahrwege

Z = RVV-Nachtschwärmer

I = bis Falkenstein Busbahnhof

CH = fährt bis Cham

S = nur an Schultagen

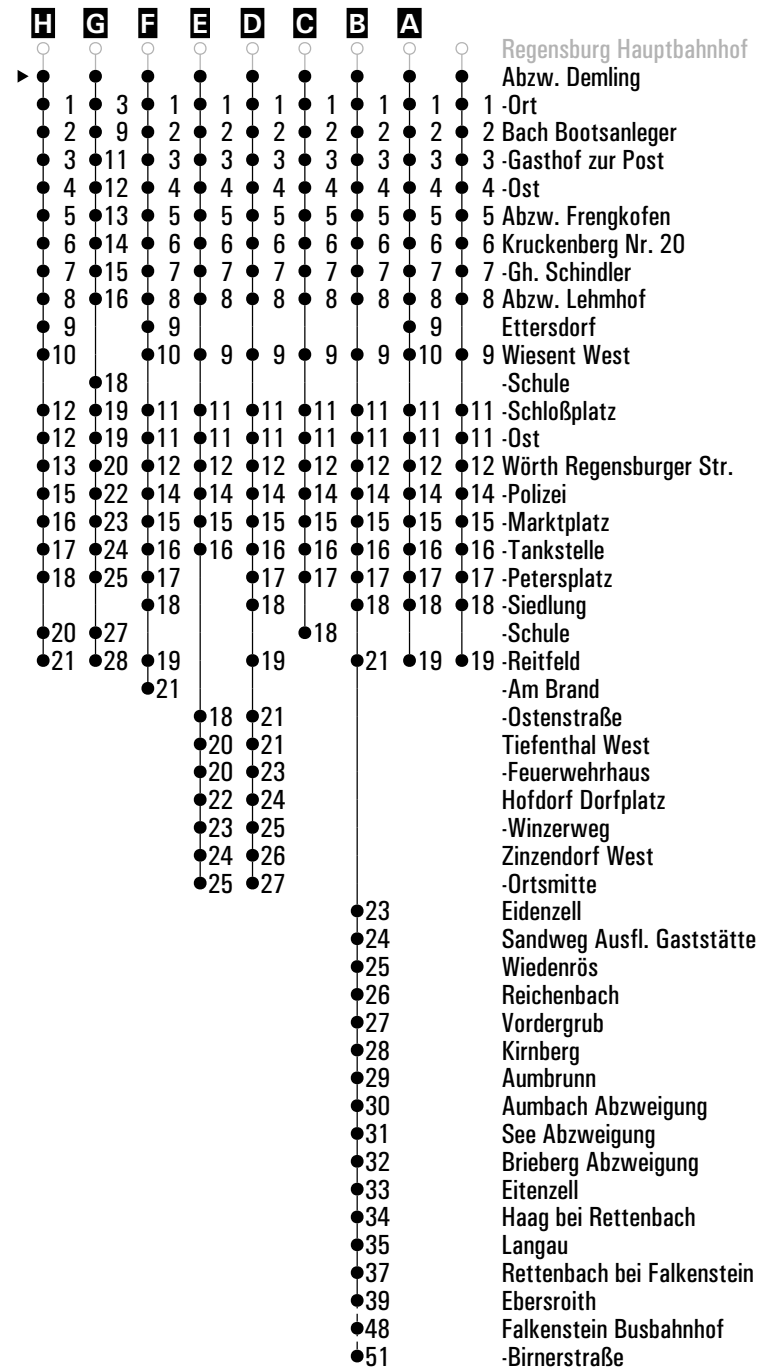
snF = nur an Schultagen, nicht freitags

sf = nur an schulfreien Tagen

FR = nur freitags

sfFR = nur freitags und an schulfreien Tagen

Fahrwege mit Fahrzeit in Minuten



	Montag - Freitag				Samstag	Sonn-/Feiertag		
06	17							55
07	10 ^{sf}	15 ^{G_S}	30 ^{sf}	30 ^{H_S}	50			55
08	50				50			
09	50				50			15
10	50				50			15
11	50				50			15
12	50 ^{sf}	50 ^{C_SA_S}			50			15
13	22 ^A	37 ^{A_S}	52 ^E		50 ^{B_I}			15
14	50				50			15
15	50 ^{sfFR}	50 ^{C_{snF}}			50			15
16	10	30	52 ^{B_{CH}}		50			15
17	10 ^A	30 ^E			50			15
18	10 ^{B_{CH}A}	50			30			15
19	10 ^A				10			15
20	10	50			10	50		15
21								15
22	10				10			15
23	10				10			15
00	10				10			15
01								
02	07 ^{D_ZFR}				07 ^{D_Z}			

Am 24.12. und 31.12. Verkehr wie an Samstagen falls diese Tage nicht auf einen Sonntag fallen. Gültig ab 21.05.2024
Einschränkungen hierzu entnehmen Sie bitte der Tagespresse oder unter www.rvv.de

A - H = Fahrwege

Z = RVV-Nachtschwärmer

I = bis Falkenstein Busbahnhof

CH = fährt bis Cham

S = nur an Schultagen

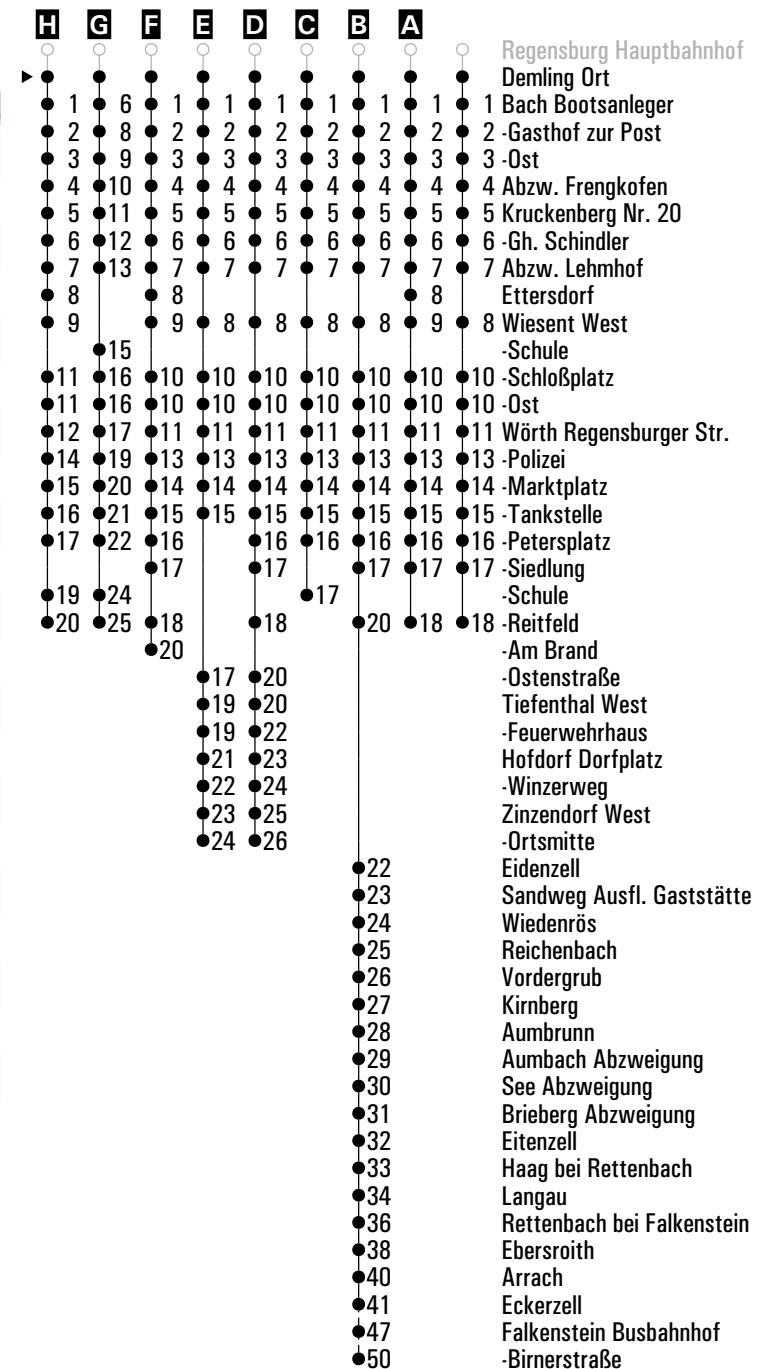
snF = nur an Schultagen, nicht freitags

sf = nur an schulfreien Tagen

FR = nur freitags

sfFR = nur freitags und an schulfreien Tagen

Fahrwege mit Fahrzeit in Minuten



	Montag - Freitag				Samstag	Sonn-/Feiertag
06	18					56
07	11 ^{sf}	21 ^G _S	31 ^{sf}	31 ^H _S	51	56
08	51				51	
09	51				51	16
10	51				51	16
11	51				51	16
12	51 ^{sf}	51 ^C _S			51	16
13	23 ^A	38 ^A _S	53 ^F		51 ^B _I	16
14	51				51	16
15	51 ^{sfFR}	51 ^C _{snF}			51	16
16	11	31	53 ^B _{CH}		51	16
17	11 ^A	31 ^E			51	16
18	11 ^B _{CH}	51			31	16
19	11 ^A				11	16
20	11	51			11	51
21						16
22	11				11	16
23	11				11	16
00	11				11	16
01						
02	08 ^D _Z				08 ^D _Z	

Am 24.12. und 31.12. Verkehr wie an Samstagen falls diese Tage nicht auf einen Sonntag fallen. Gültig ab 21.05.2024
Einschränkungen hierzu entnehmen Sie bitte der Tagespresse oder unter www.rvv.de

A-H = Fahrwege

Z = RVV-Nachtschwärmer

I = bis Falkenstein Busbahnhof

CH = fährt bis Cham

s = nur an Schultagen


snF = nur an Schultagen, nicht freitags

sf = nur an schulfreien Tagen

FR = nur freitags

sfFR = nur freitags und an schulfreien Tagen

Fahrwege mit Fahrzeit in Minuten



	Montag - Freitag				Samstag				Sonn-/Feiertag				
06	19								57				
07	12 ^{sf}	23 ^{G_S}	32 ^{sf}	32 ^{H_S}	52				57				
08	52				52								
09	52				52				17				
10	52				52				17				
11	52				52				17				
12	52 ^{sf}	52 ^{C_S}			52				17				
13	24 ^A	39 ^{A_S}	54 ^F		52 ^I				17				
14	52				52				17				
15	52 ^{sfFR}	52 ^{C_{snF}}			52				17				
16	12	32	54 ^{B_{CH}}		52				17				
17	12 ^A	32 ^E			52				17				
18	12 ^{B_{CH}}	52			32				17				
19	12 ^A				12				17				
20	12	52			12	52			17				
21									17				
22	12				12				17				
23	12				12				17				
00	12				12				17				
01													
02	09 ^{D_Z}				09 ^{D_Z}								

Am 24.12. und 31.12. Verkehr wie an Samstagen falls diese Tage nicht auf einen Sonntag fallen. Gültig ab 21.05.2024
Einschränkungen hierzu entnehmen Sie bitte der Tagespresse oder unter www.rvv.de

A - H = Fahrwege

Z = RVV-Nachtschwärmer

I = bis Falkenstein Busbahnhof

CH = fährt bis Cham

S = nur an Schultagen


snF = nur an Schultagen, nicht freitags

sf = nur an schulfreien Tagen

FR = nur freitags

sfFR = nur freitags und an schulfreien Tagen

Fahrwege mit Fahrzeit in Minuten



	Montag - Freitag				Samstag	Sonn-/Feiertag
06	20					58
07	13 ^{sf}	24 ^{G_S}	33 ^{sf}	33 ^{H_S}	53	58
08	53				53	
09	53				53	18
10	53				53	18
11	53				53	18
12	53 ^{sf}	53 ^{C_SA_S}			53	18
13	25 ^A	40 ^{A_S}	55 ^F		53 ^I	18
14	53				53	18
15	53 ^{sfFR}	53 ^{C_{snF}}			53	18
16	13	33	55 ^{B_{CH}}		53	18
17	13 ^A	33 ^E			53	18
18	13 ^{B_{CH}A}	53			33	18
19	13 ^A				13	18
20	13	53			13	53
21						18
22	13				13	18
23	13				13	18
00	13				13	18
01						
02	10 ^{D_ZFR}				10 ^{D_Z}	

Am 24.12. und 31.12. Verkehr wie an Samstagen falls diese Tage nicht auf einen Sonntag fallen. Gültig ab 21.05.2024
Einschränkungen hierzu entnehmen Sie bitte der Tagespresse oder unter www.rvv.de

A - H = Fahrwege

Z = RVV-Nachtschwärmer

I = bis Falkenstein Busbahnhof

CH = fährt bis Cham

S = nur an Schultagen


snF = nur an Schultagen, nicht freitags

sf = nur an schulfreien Tagen

FR = nur freitags

sfFR = nur freitags und an schulfreien Tagen

Fahrwege mit Fahrzeit in Minuten



	Montag - Freitag				Samstag	Sonn-/Feiertag		
06	21							59
07	14 ^{sf}	25 ^G _S	34 ^{sf}	34 ^H _S	54			59
08	54				54			
09	54				54			19
10	54				54			19
11	54				54			19
12	54 ^{sf}	54 ^C _S			54			19
13	26 ^A	41 ^A _S	56 ^F		54 ^B _I			19
14	54				54			19
15	54 ^{sfFR}	54 ^C _{snF}			54			19
16	14	34	56 ^B _{CH}		54			19
17	14 ^A	34 ^E			54			19
18	14 ^B _{CH}	54			34			19
19	14 ^A				14			19
20	14	54			14	54		19
21								19
22	14				14			19
23	14				14			19
00	14				14			19
01								
02	11 ^D _Z ^{FR}				11 ^D _Z			

Am 24.12. und 31.12. Verkehr wie an Samstagen falls diese Tage nicht auf einen Sonntag fallen. Gültig ab 21.05.2024
Einschränkungen hierzu entnehmen Sie bitte der Tagespresse oder unter www.rvv.de

A-H = Fahrwege

Z = RVV-Nachtschwärmer

I = bis Falkenstein Busbahnhof

CH = fährt bis Cham

S = nur an Schultagen

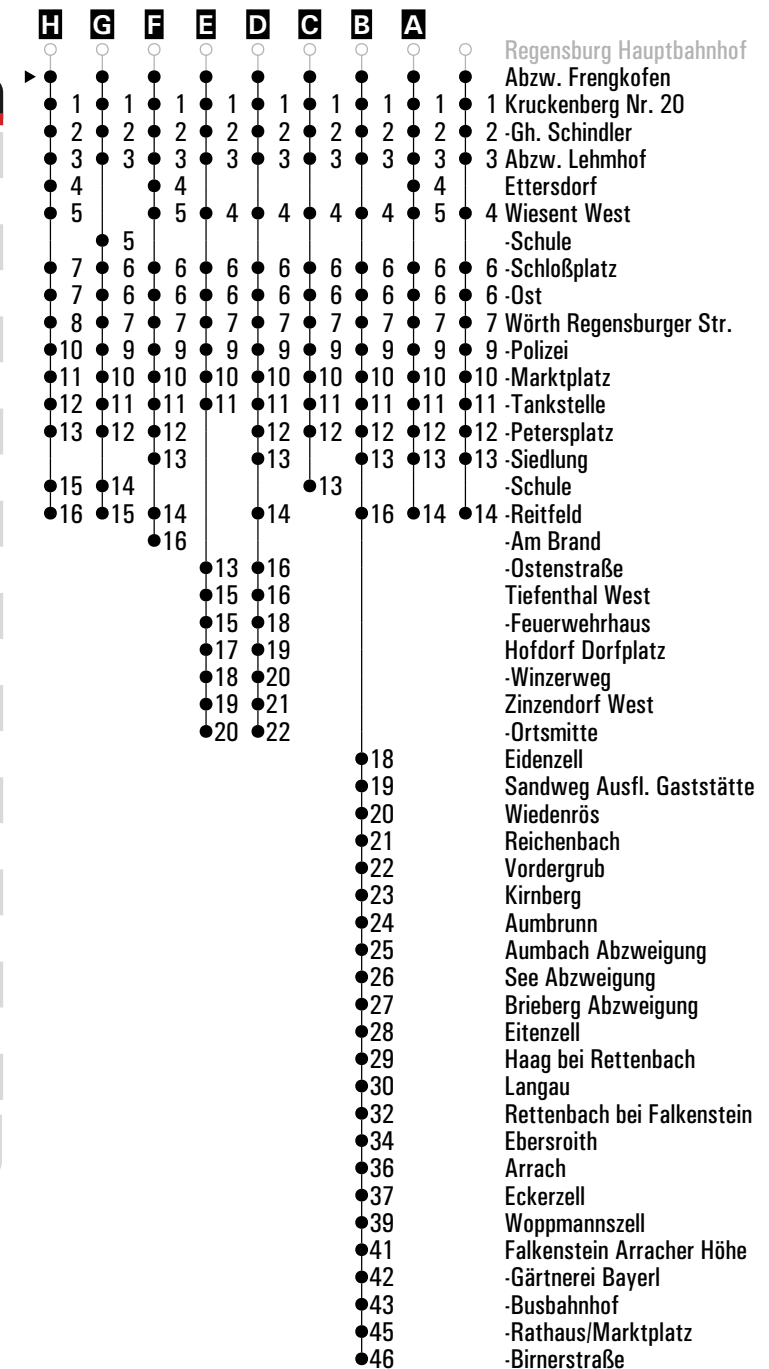
snF = nur an Schultagen, nicht freitags

sf = nur an schulfreien Tagen

FR = nur freitags

sfFR = nur freitags und an schulfreien Tagen

Fahrwege mit Fahrzeit in Minuten



	Montag - Freitag				Samstag				Sonn-/Feiertag				
06	22												
07	15 ^{sf}	26 ^{G_S}	35 ^{sf}	35 ^{H_S}	55					00			
08	55				55					00			
09	55				55					20			
10	55				55					20			
11	55				55					20			
12	55 ^{sf}	55 ^{C_SA_S}			55					20			
13	27 ^A	42 ^{S_AS}	57 ^E		55 ^{B_I}					20			
14	55				55					20			
15	55 ^{sfFR}	55 ^{C_{snF}}			55					20			
16	15	35	57 ^{B_{CH}}		55					20			
17	15 ^A	35 ^E			55					20			
18	15 ^{B_{CH}}	55			35					20			
19	15 ^A				15					20			
20	15	55			15	55				20			
21										20			
22	15				15					20			
23	15				15					20			
00	15				15					20			
01													
02	12 ^{D_{FR}}				12 ^{D_Z}								

Am 24.12. und 31.12. Verkehr wie an Samstagen falls diese Tage nicht auf einen Sonntag fallen. Gültig ab 21.05.2024
Einschränkungen hierzu entnehmen Sie bitte der Tagespresse oder unter www.rvv.de

A-H = Fahrwege

Z = RVV-Nachtschwärmer

I = bis Falkenstein Busbahnhof

CH = fährt bis Cham

S = nur an Schultagen

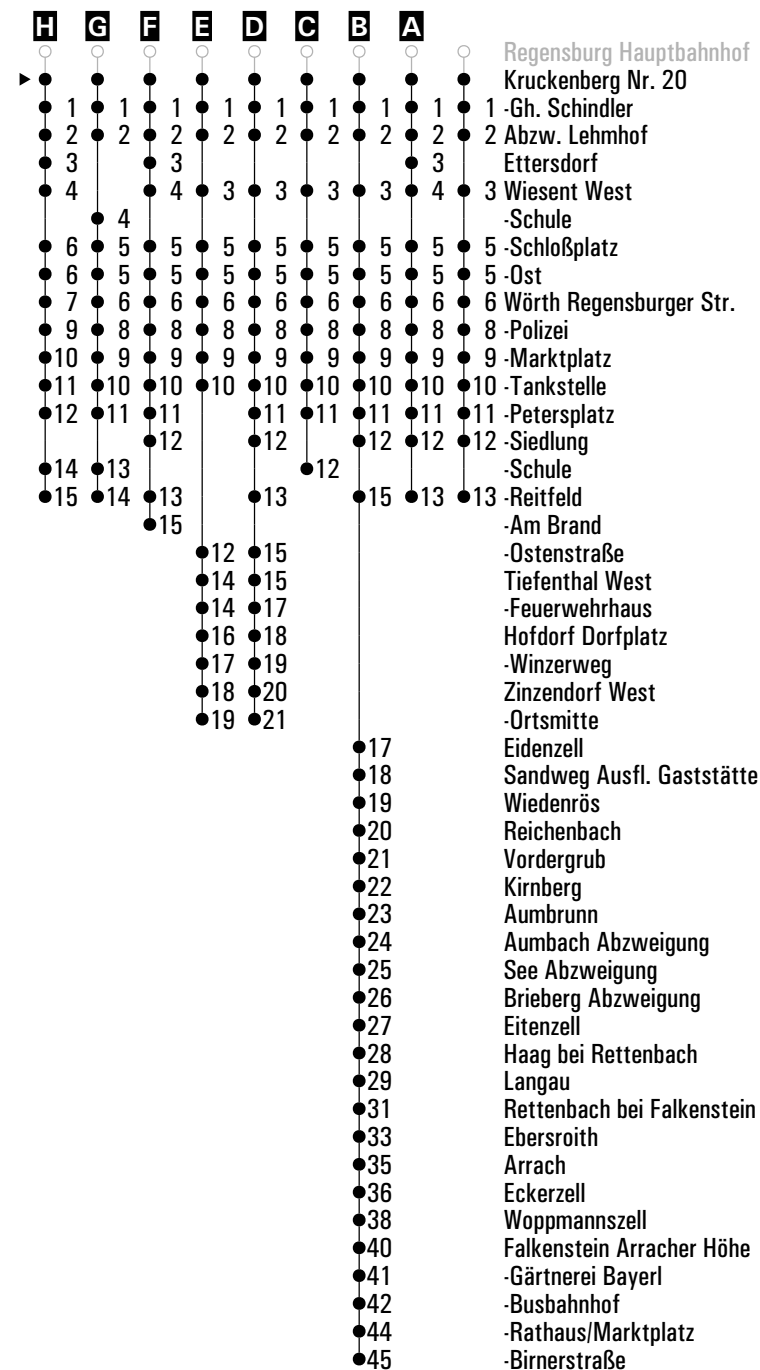
snF = nur an Schultagen, nicht freitags

sf = nur an schulfreien Tagen

FR = nur freitags

sfFR = nur freitags und an schulfreien Tagen

Fahrwege mit Fahrzeit in Minuten



	Montag - Freitag				Samstag	Sonn-/Feiertag
06	23					
07	16 ^{sf}	27 ^{G_S}	36 ^{sf}	36 ^{H_S}	56	01
08	56				56	01
09	56				56	21
10	56				56	21
11	56				56	21
12	56 ^{sf}	56 ^{C_S}			56	21
13	28 ^A	43 ^{S_A}	58 ^F		56 ^{B_I}	21
14	56				56	21
15	56 ^{sfFR}	56 ^{C_{snF}}			56	21
16	16	36	58 ^{B_{CH}}		56	21
17	16 ^A	36 ^E			56	21
18	16 ^{B_{CH}}	56			36	21
19	16 ^A				16	21
20	16	56			16	56
21						21
22	16				16	21
23	16				16	21
00	16				16	21
01						
02	13 ^{D_{FR}}				13 ^{D_Z}	

Am 24.12. und 31.12. Verkehr wie an Samstagen falls diese Tage nicht auf einen Sonntag fallen. Gültig ab 21.05.2024
Einschränkungen hierzu entnehmen Sie bitte der Tagespresse oder unter www.rvv.de

A-H = Fahrwege

Z = RVV-Nachtschwärmer

I = bis Falkenstein Busbahnhof

CH = fährt bis Cham

S = nur an Schultagen

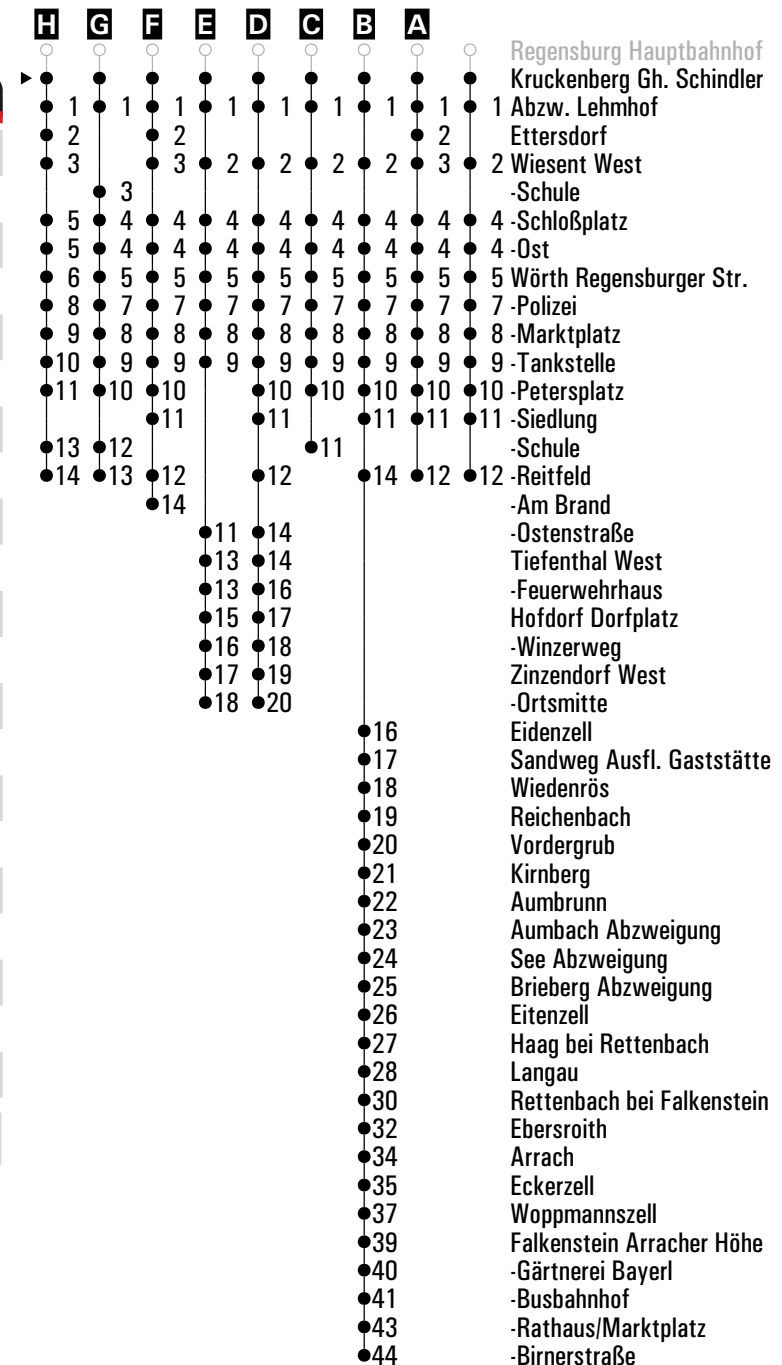
snF = nur an Schultagen, nicht freitags

sf = nur an schulfreien Tagen

FR = nur freitags

sfFR = nur freitags und an schulfreien Tagen

Fahrwege mit Fahrzeit in Minuten



	Montag - Freitag				Samstag				Sonn-/Feiertag				
06	24												
07	17 ^{sf}	28 ^{G_S}	37 ^{sf}	37 ^{H_S}	57				02				
08	57				57				02				
09	57				57				22				
10	57				57				22				
11	57				57				22				
12	57 ^{sf}	57 ^{C_S}			57				22				
13	29 ^A	44 ^{A_S}	59 ^F			57 ^{B_I}				22			
14	57				57				22				
15	57 ^{sfFR}	57 ^{C_{snF}}			57				22				
16	17	37	59 ^{B_{CH}}			57				22			
17	17 ^A	37 ^E			57				22				
18	17 ^{B_{CH}}	57			37				22				
19	17 ^A					17				22			
20	17	57			17	57			22				
21									22				
22	17				17				22				
23	17				17				22				
00	17				17				22				
01													
02	14 ^{D_{FR}}					14 ^{D_Z}							

Am 24.12. und 31.12. Verkehr wie an Samstagen falls diese Tage nicht auf einen Sonntag fallen. Gültig ab 21.05.2024
Einschränkungen hierzu entnehmen Sie bitte der Tagespresse oder unter www.rvv.de

A-H = Fahrwege

Z = RVV-Nachtschwärmer

I = bis Falkenstein Busbahnhof

CH = fährt bis Cham

S = nur an Schultagen

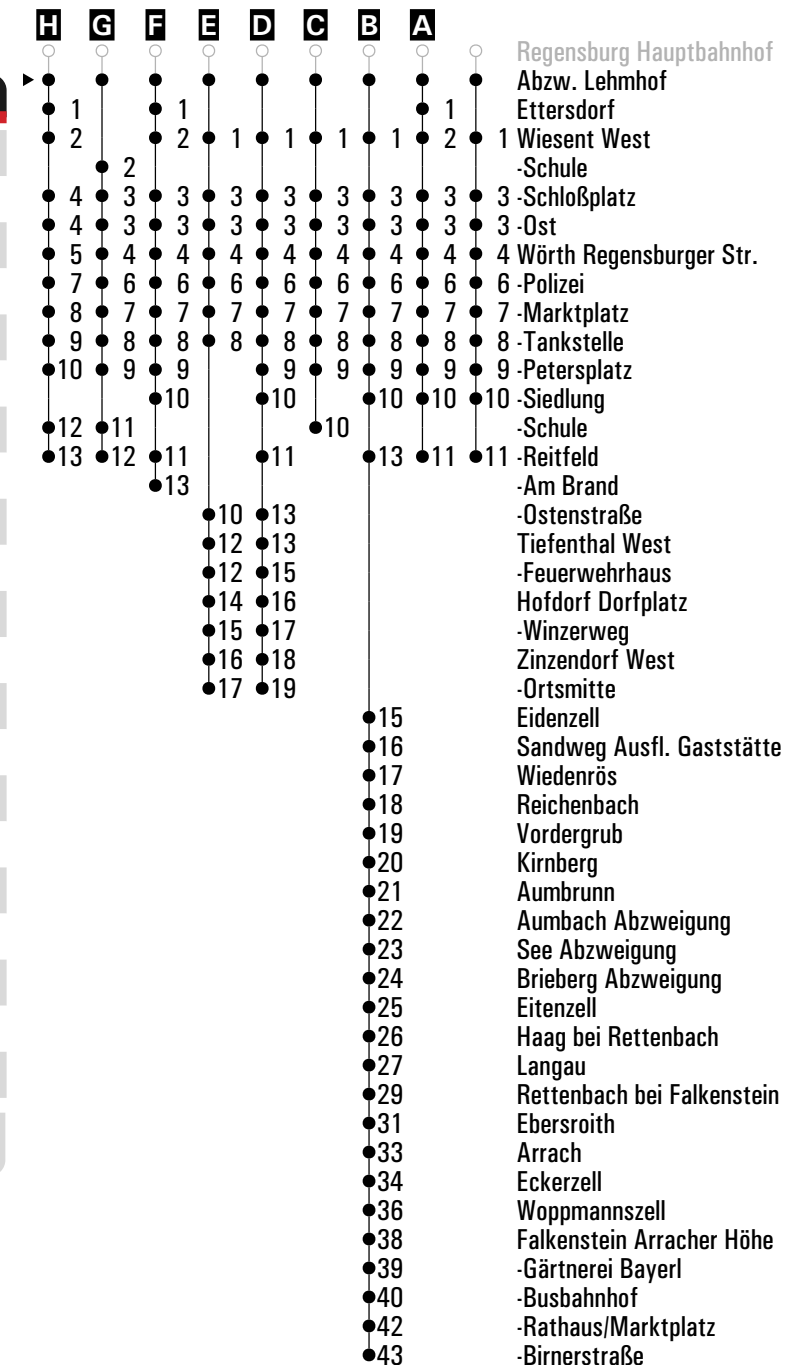
snF = nur an Schultagen, nicht freitags

sf = nur an schulfreien Tagen

FR = nur freitags

sfFR = nur freitags und an schulfreien Tagen

Fahrwege mit Fahrzeit in Minuten





Montag - Freitag

05
06
07
08
09
10
11
12
13
14
15
16
17
18
19
20
21
22

38 ^B/_S

30 45 ^S

00 ^A

18

18

Fahrwege mit Fahrzeit in Minuten



Am 24.12. und 31.12. Verkehr wie an Samstagen falls diese Tage nicht auf einen Sonntag fallen. Einschränkungen hierzu entnehmen Sie bitte der Tagespresse oder unter www.rvv.de Gültig ab 21.05.2024

A - B = Fahrwege

S = nur an Schultagen

	Montag - Freitag			Samstag	Sonn-/Feiertag
06	25				
07	18 ^{sf}	38 ^{sf}	39 ^{F_s}	58	03
08	58			58	03
09	58			58	23
10	58			58	23
11	58			58	23
12	58 ^{sf}	58 ^{B_s}		58	23
13	31	46 ^s		58 ^{A_G}	23
14	01 ^E	58		58	23
15	58 ^{sfFR}	58 ^{B_{snF}}		58	23
16	18	38		58	23
17	00 ^{A_{CH}}	19	38 ^D	58	23
18	18 ^{A_{CH}}	58		38	23
19	19			18	23
20	18	58		18	58
21					23
22	18			18	23
23	18			18	23
00	18			18	23
01					
02	15 ^{C_ZFR}			15 ^{C_Z}	

Am 24.12. und 31.12. Verkehr wie an Samstagen falls diese Tage nicht auf einen Sonntag fallen.
Einschränkungen hierzu entnehmen Sie bitte der Tagespresse oder unter www.rvv.de

Gültig ab 21.05.2024

A - F = Fahrwege

Z = RVV-Nachtschwärmer

G = bis Falkenstein Busbahnhof

CH = fährt bis Cham

s = nur an Schultagen

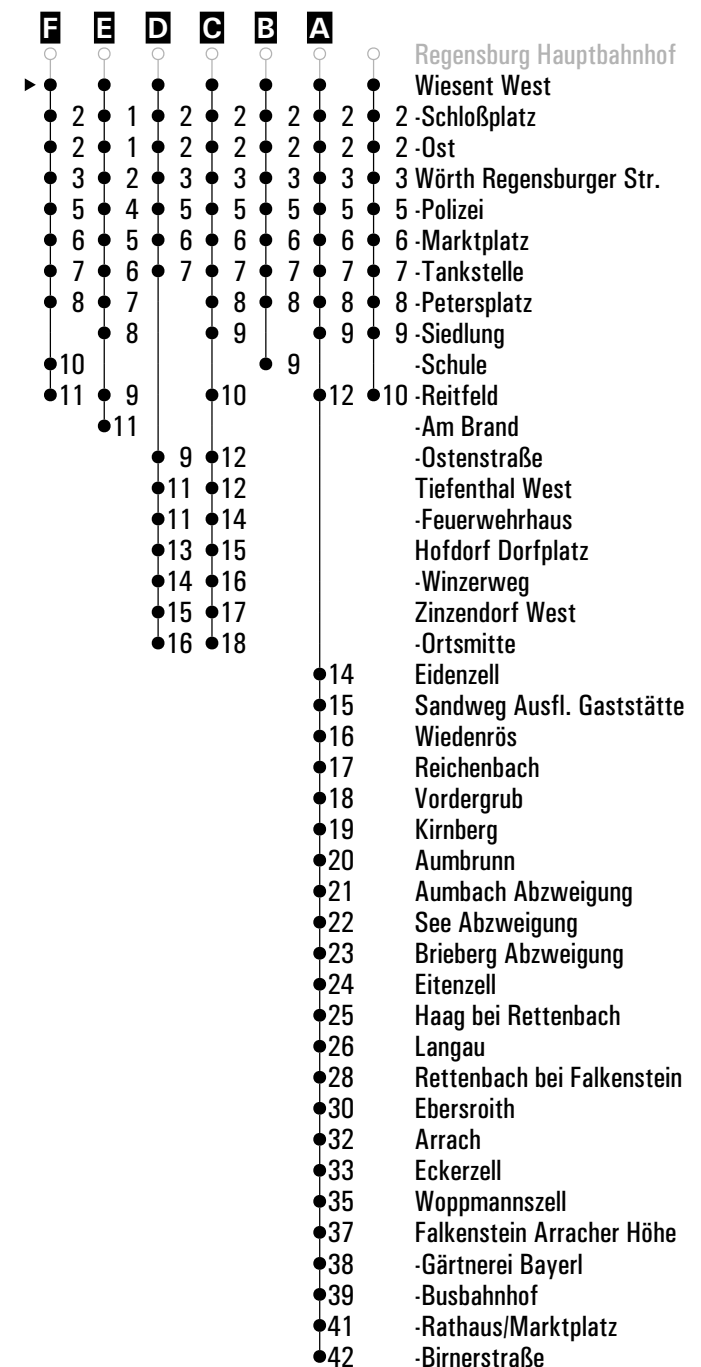
snF = nur an Schultagen, nicht freitags

sf = nur an schulfreien Tagen

FR = nur freitags

sfFR = nur freitags und an schulfreien Tagen

Fahrwege mit Fahrzeit in Minuten



Montag - Freitag	
05	
06	
07	30 ^s
08	
09	
10	
11	

- Fahrwege mit Fahrzeit in Minuten
- Regensburg Hauptbahnhof
 - ▶ ● Wiesent Schule
 - 1 -Schloßplatz
 - 1 -Ost
 - 2 Wörth Regensburger Str.
 - 4 -Polizei
 - 5 -Marktplatz
 - 6 -Tankstelle
 - 7 -Petersplatz
 - 9 -Schule
 - 10 -Reitfeld

Am 24.12. und 31.12. Verkehr wie an Samstagen falls diese Tage nicht auf einen Sonntag fallen. Einschränkungen hierzu entnehmen Sie Gültig ab 21.05.2024 bitte der Tagespresse oder unter www.rvv.de

s = nur an Schultagen

	Montag - Freitag				Samstag				Sonn-/Feiertag				
06	27												
07	20 ^{sf}	31 ^B _S	40 ^{sf}	41 ^B _S					05				
08					00				05				
09	00				00				25				
10	00				00				25				
11	00				00				25				
12	00				00				25				
13	00 ^{sf}	00 ^B _S ^G	32	47 ^S	00				25				
14	02 ^E				00 ^A _F				25				
15	00				00				25				
16	00 ^{sf} ^{FR}	00 ^B _S ^G ^{snF}	20	40	00				25				
17	02 ^A _{CH}	20	40 ^D		00				25				
18	20 ^A _{CH}				00	40			25				
19	00	20			20				25				
20	20				20				25				
21	00				00				25				
22	20				20				25				
23	20				20				25				
00	20				20				25				
01													
02	17 ^C _Z ^{FR}				17 ^C _Z								

Am 24.12. und 31.12. Verkehr wie an Samstagen falls diese Tage nicht auf einen Sonntag fallen.
Einschränkungen hierzu entnehmen Sie bitte der Tagespresse oder unter www.rvv.de

Gültig ab 21.05.2024

A - E = Fahrwege

CH = fährt bis Cham

sf = nur an schulfreien Tagen

Z = RVV-Nachtschwärmer

s = nur an Schultagen

FR = nur freitags

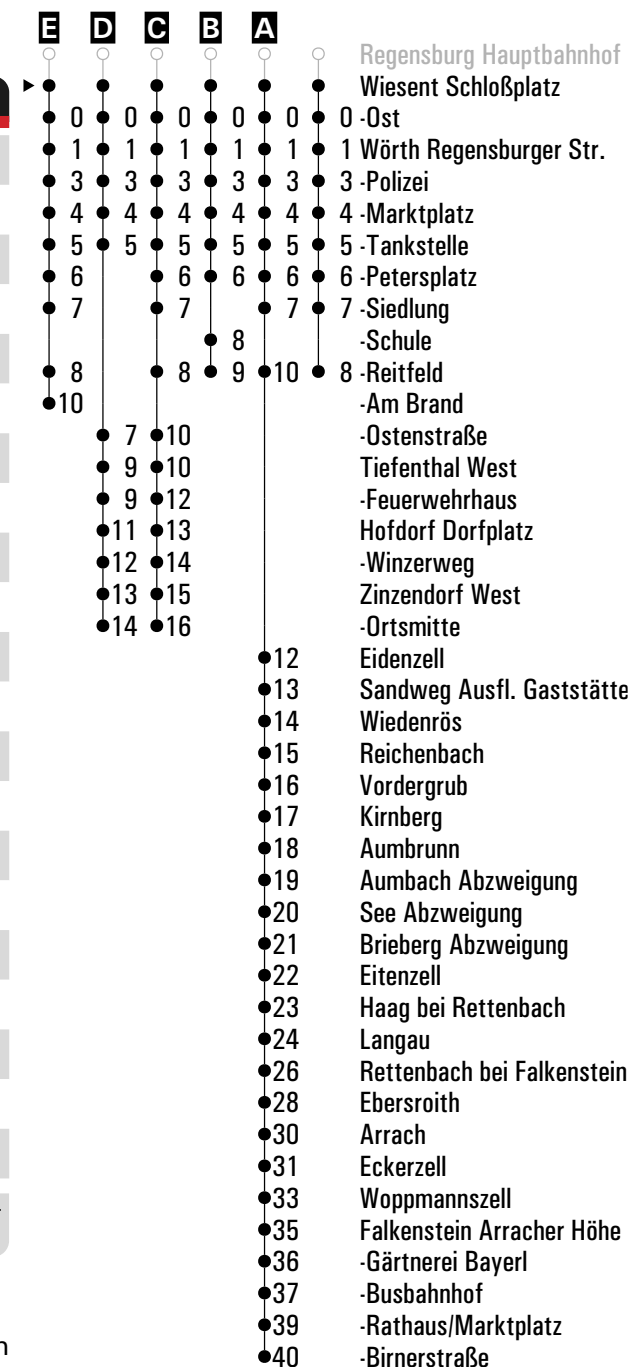
F = bis Falkenstein Busbahnhof

snF = nur an Schultagen, nicht freitags

sfFR = nur freitags und an schulfreien Tagen

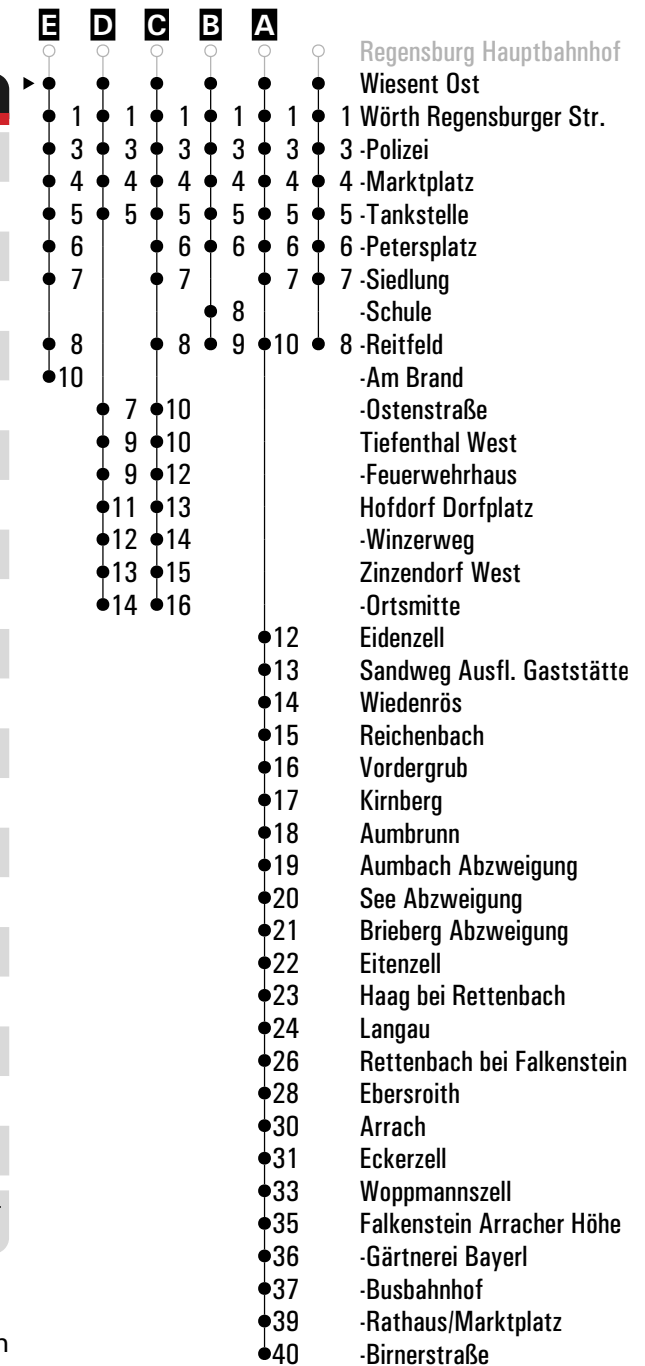
G = bis Wörth Schule

Fahrwege mit Fahrzeit in Minuten



	Montag - Freitag				Samstag				Sonn-/Feiertag				
06	27												
07	20 ^{sf}	31 ^B _S	40 ^{sf}	41 ^B _S					05				
08					00				05				
09	00				00				25				
10	00				00				25				
11	00				00				25				
12	00				00				25				
13	00 ^{sf}	00 ^B _S ^G	32	47 ^S	00				25				
14	02 ^E				00 ^A _F				25				
15	00				00				25				
16	00 ^{sf} ^{FR}	00 ^B _S ^G ^{snF}	20	40	00				25				
17	02 ^A _{CH}	20	40 ^D		00				25				
18	20 ^A _{CH}				00	40			25				
19	00	20			20				25				
20	20				20				25				
21	00				00				25				
22	20				20				25				
23	20				20				25				
00	20				20				25				
01													
02	17 ^C _Z ^{FR}				17 ^C _Z								

Fahrwege mit Fahrzeit in Minuten

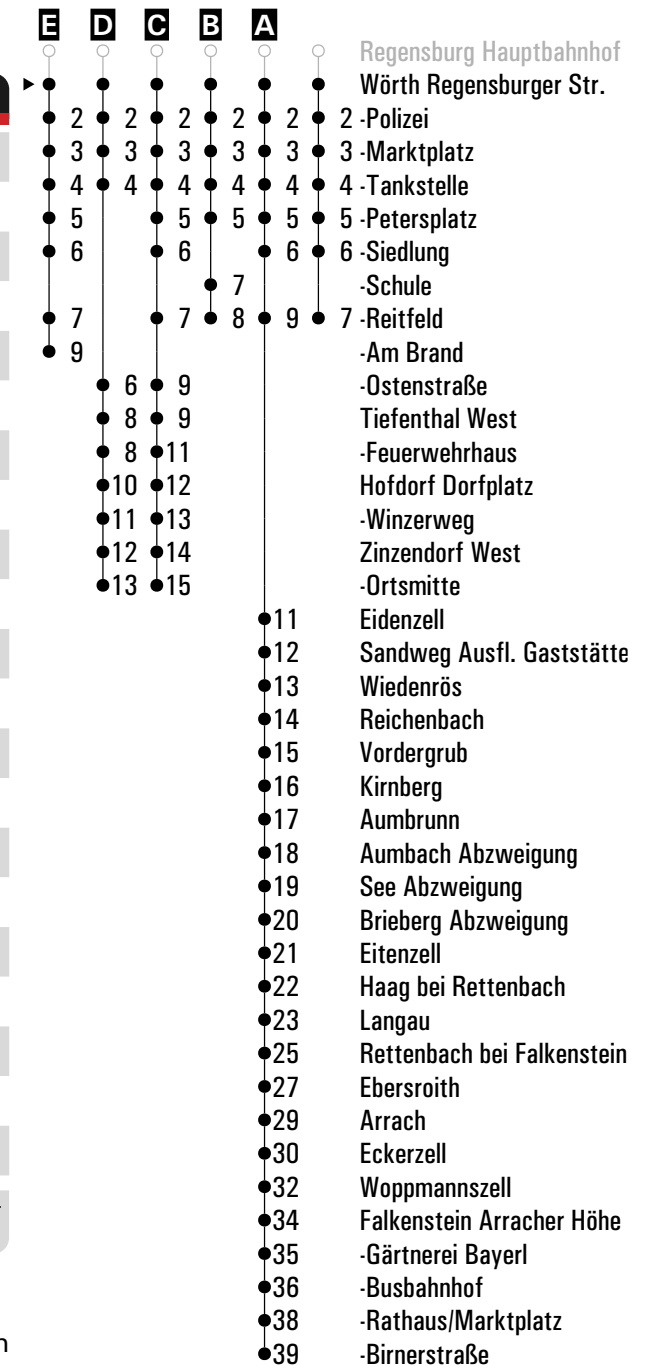


Am 24.12. und 31.12. Verkehr wie an Samstagen falls diese Tage nicht auf einen Sonntag fallen. Gültig ab 21.05.2024
Einschränkungen hierzu entnehmen Sie bitte der Tagespresse oder unter www.rvv.de

A - E = Fahrwege
Z = RVV-Nachtschwärmer
F = bis Falkenstein Busbahnhof
G = bis Wörth Schule
CH = fährt bis Cham
s = nur an Schultagen
snF = nur an Schultagen, nicht freitags
sf = nur an schulfreien Tagen
FR = nur freitags
sfFR = nur freitags und an schulfreien Tagen

	Montag - Freitag				Samstag				Sonn-/Feiertag				
06	28												
07	21 ^{sf}	32 ^B _S	41 ^{sf}	42 ^B _S					06				
08					01				06				
09	01				01				26				
10	01				01				26				
11	01				01				26				
12	01				01				26				
13	01 ^{sf}	01 ^B _S ^G	33	48 ^S	01				26				
14	03 ^E				01 ^A _F				26				
15	01				01				26				
16	01 ^{sfFR}	01 ^B _S ^G ^{snF}	21	41	01				26				
17	03 ^A _{CH}	21	41 ^D		01				26				
18	21 ^A _{CH}				01	41			26				
19	01	21			21				26				
20	21				21				26				
21	01				01				26				
22	21				21				26				
23	21				21				26				
00	21				21				26				
01													
02	18 ^C _Z ^{FR}				18 ^C _Z								

Fahrwege mit Fahrzeit in Minuten

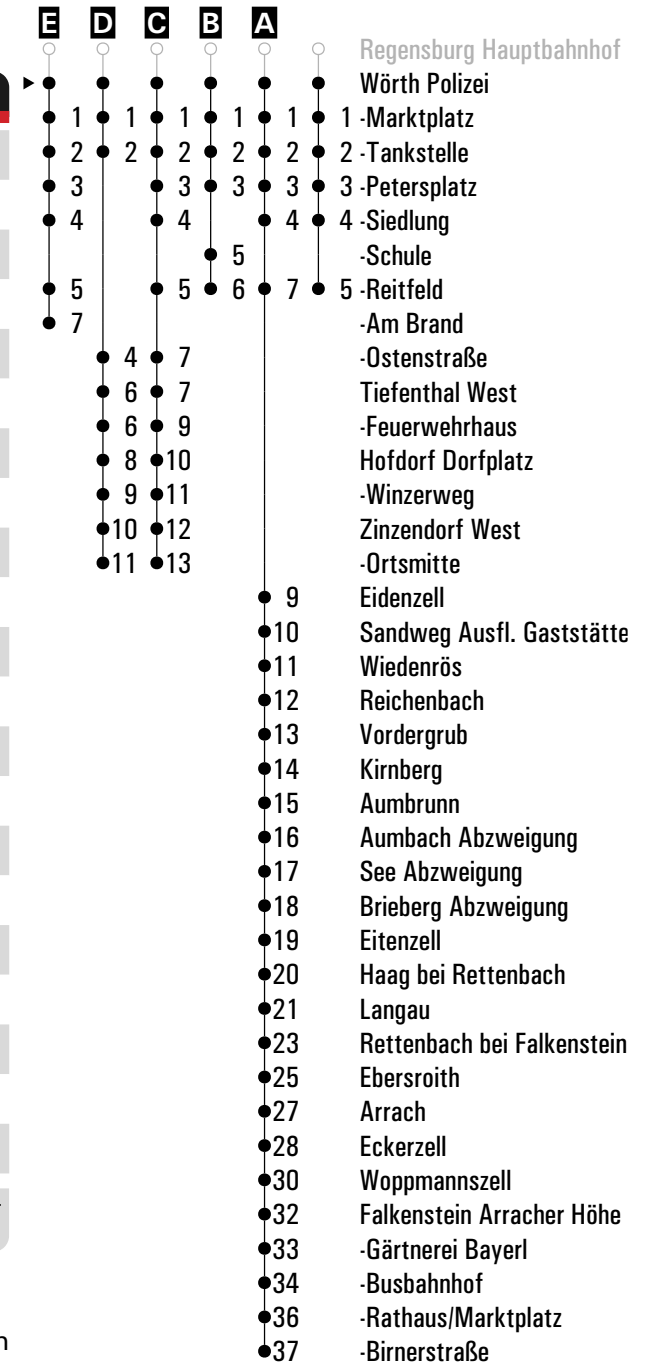


Am 24.12. und 31.12. Verkehr wie an Samstagen falls diese Tage nicht auf einen Sonntag fallen. Gültig ab 21.05.2024
Einschränkungen hierzu entnehmen Sie bitte der Tagespresse oder unter www.rvv.de

A - E = Fahrwege
Z = RVV-Nachtschwärmer
F = bis Falkenstein Busbahnhof
G = bis Wörth Schule
CH = fährt bis Cham
s = nur an Schultagen
snF = nur an Schultagen, nicht freitags
sf = nur an schulfreien Tagen
FR = nur freitags
sfFR = nur freitags und an schulfreien Tagen

	Montag - Freitag				Samstag	Sonn-/Feiertag
06	30					
07	23 ^{sf}	34 ^B _S	43 ^{sf}	44 ^B _S		08
08					03	08
09	03				03	28
10	03				03	28
11	03				03	28
12	03				03	28
13	03 ^{sf}	03 ^B _S ^G	35	50 ^S	03	28
14	05 ^E				03 ^A _F	28
15	03				03	28
16	03 ^{sfFR}	03 ^B _{snF} ^G	23	43	03	28
17	05 ^A _{CH}	23	43 ^D		03	28
18	23 ^A _{CH}				03	43
19	03	23			23	28
20	23				23	28
21	03				03	28
22	23				23	28
23	23				23	28
00	23				23	28
01						
02	20 ^C _Z ^{FR}				20 ^C _Z	

Fahrwege mit Fahrzeit in Minuten

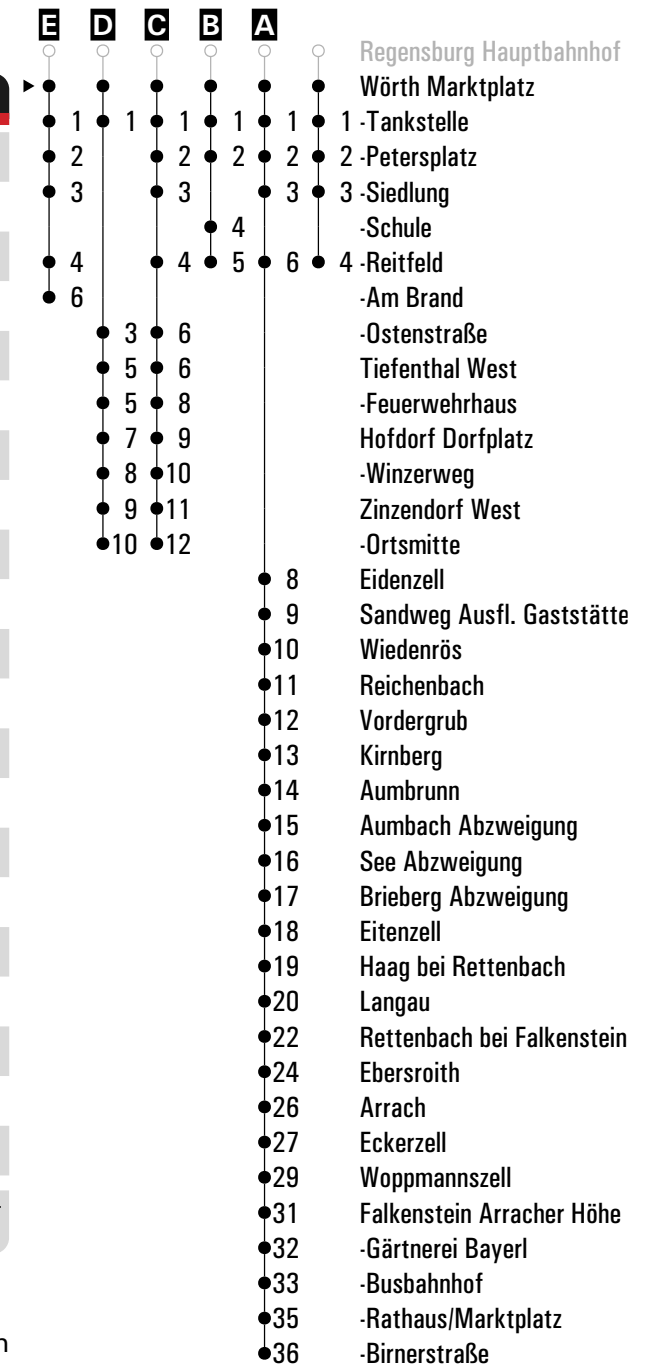


Am 24.12. und 31.12. Verkehr wie an Samstagen falls diese Tage nicht auf einen Sonntag fallen. Gültig ab 21.05.2024
Einschränkungen hierzu entnehmen Sie bitte der Tagespresse oder unter www.rvv.de

A - E = Fahrwege
Z = RVV-Nachtschwärmer
F = bis Falkenstein Busbahnhof
G = bis Wörth Schule
CH = fährt bis Cham
s = nur an Schultagen
snF = nur an Schultagen, nicht freitags
sf = nur an schulfreien Tagen
FR = nur freitags
sfFR = nur freitags und an schulfreien Tagen

	Montag - Freitag				Samstag	Sonn-/Feiertag		
06	31							
07	24 ^{sf}	35 ^B _S	44 ^{sf}	45 ^B _S			09	
08					04		09	
09	04				04		29	
10	04				04		29	
11	04				04		29	
12	04				04		29	
13	04 ^{sf}	04 ^B _S ^G	36	51 ^S	04		29	
14	06 ^E				04 ^A _F		29	
15	04				04		29	
16	04 ^{sfFR}	04 ^B _{snF} ^G	24	44	04		29	
17	06 ^A _{CH}	24	44 ^D		04		29	
18	24 ^A _{CH}				04	44	29	
19	04	24			24		29	
20	24				24		29	
21	04				04		29	
22	24				24		29	
23	24				24		29	
00	24				24		29	
01								
02	21 ^C _Z ^{FR}				21 ^C _Z			

Fahrwege mit Fahrzeit in Minuten

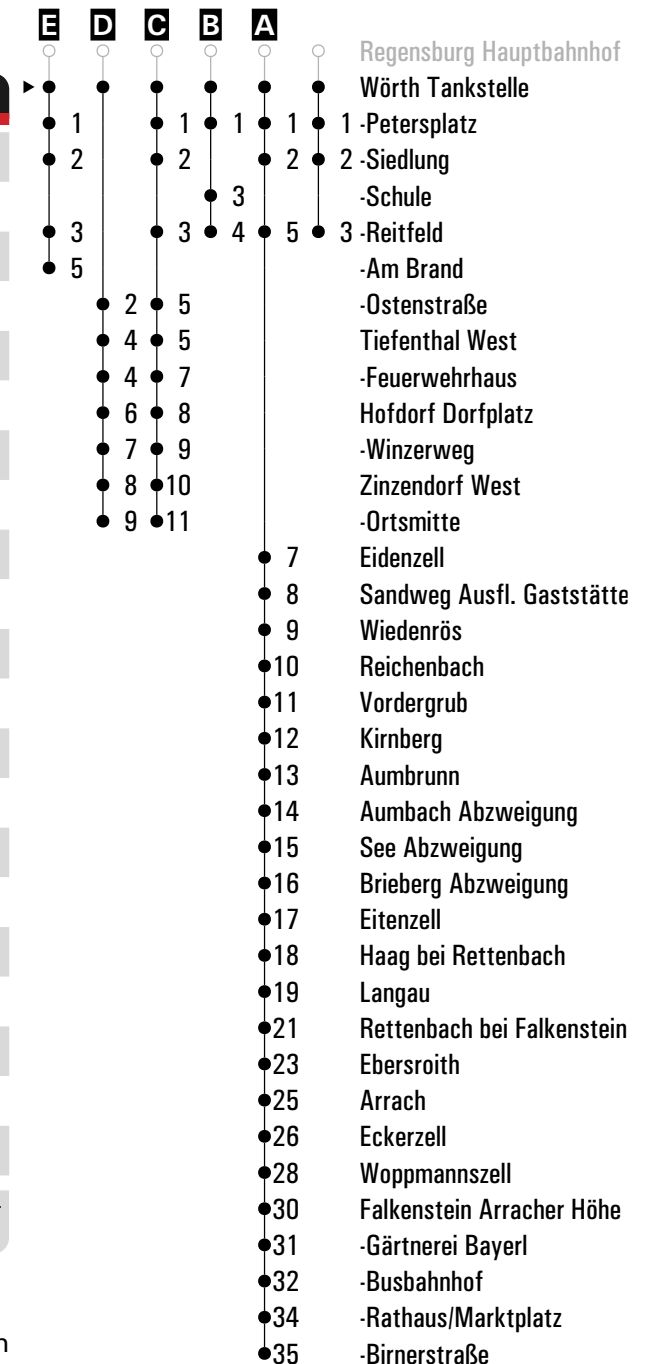


Am 24.12. und 31.12. Verkehr wie an Samstagen falls diese Tage nicht auf einen Sonntag fallen. Gültig ab 21.05.2024
Einschränkungen hierzu entnehmen Sie bitte der Tagespresse oder unter www.rvv.de

A - E = Fahrwege
Z = RVV-Nachtschwärmer
F = bis Falkenstein Busbahnhof
G = bis Wörth Schule
CH = fährt bis Cham
s = nur an Schultagen
snF = nur an Schultagen, nicht freitags
sf = nur an schulfreien Tagen
FR = nur freitags
sfFR = nur freitags und an schulfreien Tagen

	Montag - Freitag				Samstag				Sonn-/Feiertag				
06	32												
07	25 ^{sf}	36 ^B _S	45 ^{sf}	46 ^B _S					10				
08					05				10				
09	05				05				30				
10	05				05				30				
11	05				05				30				
12	05				05				30				
13	05 ^{sf}	05 ^B _S ^G	37	52 ^S	05				30				
14	07 ^E				05 ^A _F				30				
15	05				05				30				
16	05 ^{sfFR}	05 ^B _S ^G ^{snF}	25	45	05				30				
17	07 ^A _{CH}	25	45 ^D		05				30				
18	25 ^A _{CH}				05	45			30				
19	05	25			25				30				
20	25				25				30				
21	05				05				30				
22	25				25				30				
23	25				25				30				
00	25				25				30				
01													
02	22 ^C _Z ^{FR}				22 ^C _Z								

Fahrwege mit Fahrzeit in Minuten



Am 24.12. und 31.12. Verkehr wie an Samstagen falls diese Tage nicht auf einen Sonntag fallen.
Einschränkungen hierzu entnehmen Sie bitte der Tagespresse oder unter www.rvv.de

Gültig ab 21.05.2024

A - E = Fahrwege

CH = fährt bis Cham

sf = nur an schulfreien Tagen

Z = RVV-Nachtschwärmer

s = nur an Schultagen

FR = nur freitags

F = bis Falkenstein Busbahnhof

snF = nur an Schultagen, nicht freitags

sfFR = nur freitags und an schulfreien Tagen

G = bis Wörth Schule

	Montag - Freitag				Samstag				Sonn-/Feiertag				
06	33												
07	26 ^{sf}	37 ^{B_S}	46 ^{sf}	47 ^{B_S}					11				
08					06				11				
09	06				06				31				
10	06				06				31				
11	06				06				31				
12	06				06				31				
13	06 ^{sf}	06 ^{B_SF}	38	53 ^S	06				31				
14	08 ^D				06 ^{A_E}				31				
15	06				06				31				
16	06 ^{sfFR}	06 ^{B_SF_{snF}}	26	46	06				31				
17	08 ^{A_{CH}}	26			06				31				
18	26 ^{A_{CH}}				06	46			31				
19	06	26			26				31				
20	26				26				31				
21	06				06				31				
22	26				26				31				
23	26				26				31				
00	26				26				31				
01													
02	23 ^{C_ZFR}				23 ^{C_Z}								

Fahrwege mit Fahrzeit in Minuten



Am 24.12. und 31.12. Verkehr wie an Samstagen falls diese Tage nicht auf einen Sonntag fallen. Einschränkungen Gültig ab 21.05.2024
hierzu entnehmen Sie bitte der Tagespresse oder unter www.rvv.de

A - D = Fahrwege
Z = RVV-Nachtschwärmer
E = bis Falkenstein Busbahnhof
F = bis Wörth Schule
CH = fährt bis Cham
S = nur an Schultagen
snF = nur an Schultagen, nicht freitags
sf = nur an schulfreien Tagen
FR = nur freitags
sfFR = nur freitags und an schulfreien Tagen

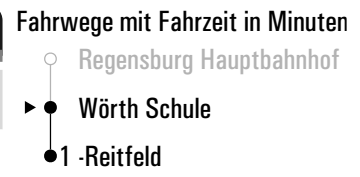
	Montag - Freitag			Samstag			Sonn-/Feiertag		
06	34								
07	27 ^{sf}	47 ^{sf}					12		
08				07			12		
09	07			07			32		
10	07			07			32		
11	07			07			32		
12	07			07			32		
13	07 ^{sf}	39	54 ^s	07			32		
14	09 ^C			07 ^A _D			32		
15	07			07			32		
16	07 ^{sfFR}	27	47	07			32		
17	09 ^A _{CH}	27		07			32		
18	27 ^A _{CH}			07	47		32		
19	07	27		27			32		
20	27			27			32		
21	07			07			32		
22	27			27			32		
23	27			27			32		
00	27			27			32		
01									
02	24 ^B _Z ^{FR}			24 ^B _Z					



Am 24.12. und 31.12. Verkehr wie an Samstagen falls diese Tage nicht auf einen Sonntag fallen. Einschränkungen hierzu entnehmen Sie bitte der Tagespresse oder unter www.rvv.de Gültig ab 21.05.2024

A - C = Fahrwege
Z = RVV-Nachtschwärmer
D = bis Falkenstein Busbahnhof
CH = fährt bis Cham
s = nur an Schultagen
sf = nur an schulfreien Tagen
FR = nur freitags
sfFR = nur freitags und an schulfreien Tagen

Montag - Freitag	
05	
06	
07	39 ^s 49 ^s
08	
09	
10	
11	



Am 24.12. und 31.12. Verkehr wie an Samstagen falls diese Tage nicht auf einen Sonntag fallen. Einschränkungen hierzu entnehmen Sie bitte der Tagespresse oder unter www.rvv.de Gültig ab 21.05.2024

s = nur an Schultagen

	Montag - Freitag						Samstag			
09										
10										
11										
12										
13										
14	10 ^B						08 ^C			
15										
16										
17	12 ^{CH}									
18	28 ^{CH}									
19										
20										
21										
22										
23										
00										
01										
02	25 ^{A,FR} Z						25 ^A Z			



Am 24.12. und 31.12. Verkehr wie an Samstagen falls diese Tage nicht auf einen Sonntag fallen. Einschränkungen hierzu entnehmen Sie bitte der Tagespresse oder unter www.rvv.de Gültig ab 21.05.2024

A - B = Fahrwege **Z** = RVV-Nachtschwärmer **C** = bis Falkenstein Busbahnhof **CH** = fährt bis Cham **FR** = nur freitags

	Montag - Freitag	Samstag
10		
11		
12		
13		
14		
15		
16		
17	47	
18		
19		
20		
21		
22		
23		
00		
01		
02	27 ^{FR} _Z	27 ^Z

Fahrwege mit Fahrzeit in Minuten

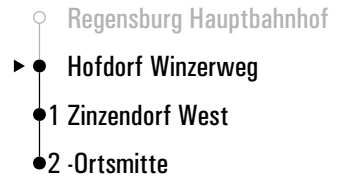
- Regensburg Hauptbahnhof
- ▶ ● Wörth Ostenstraße
- 0 Tiefenthal West
- 2 -Feuerwehrhaus
- 3 Hofdorf Dorfplatz
- 4 -Winzerweg
- 5 Zinzendorf West
- 6 -Ortsmitte

Am 24.12. und 31.12. Verkehr wie an Samstagen falls diese Tage nicht auf einen Sonntag fallen. Einschränkungen hierzu entnehmen Sie bitte der Tagespresse oder unter www.rvv.de Gültig ab 21.05.2024

Z = RVV-Nachtschwärmer **FR** = nur freitags

	Montag - Freitag	Samstag
10		
11		
12		
13		
14		
15		
16		
17	52	
18		
19		
20		
21		
22		
23		
00		
01		
02	31 ^{FR} _Z	31 ^Z

Fahrwege mit Fahrzeit in Minuten

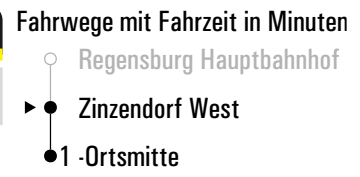


Am 24.12. und 31.12. Verkehr wie an Samstagen falls diese Tage nicht auf einen Sonntag fallen. Einschränkungen hierzu entnehmen Sie Gültig ab 21.05.2024 bitte der Tagespresse oder unter www.rvv.de

Z = RVV-Nachtschwärmer

FR = nur freitags

	Montag - Freitag	Samstag
10		
11		
12		
13		
14		
15		
16		
17	53	
18		
19		
20		
21		
22		
23		
00		
01		
02	32 ^{FR} _Z	32 ^Z




Am 24.12. und 31.12. Verkehr wie an Samstagen falls diese Tage nicht auf einen Sonntag fallen. Einschränkungen hierzu entnehmen Sie Gültig ab 21.05.2024 bitte der Tagespresse oder unter www.rvv.de

Z = RVV-Nachtschwärmer **FR** = nur freitags

Fahrwege mit Fahrzeit in Minuten

- Regensburg Hauptbahnhof
- ▶ ● Tiefenthal West
- 2 -Feuerwehrhaus
- 3 Hofdorf Dorfplatz
- 4 -Winzerweg
- 5 Zinzendorf West
- 6 -Ortsmitte

	Montag - Freitag	Samstag
10		
11		
12		
13		
14		
15		
16		
17	49	
18		
19		
20		
21		
22		
23		
00		
01		
02	27 ^{FR} _Z	27 ^Z

Am 24.12. und 31.12. Verkehr wie an Samstagen falls diese Tage nicht auf einen Sonntag fallen. Einschränkungen hierzu entnehmen Sie bitte der Tagespresse oder unter www.rvv.de Gültig ab 21.05.2024

Z = RVV-Nachtschwärmer**FR** = nur freitags

	Montag - Freitag	Samstag
10		
11		
12		
13		
14		
15		
16		
17	49	
18		
19		
20		
21		
22		
23		
00		
01		
02	29 ^{FR} _Z	29 ^Z

Fahrwege mit Fahrzeit in Minuten

- Regensburg Hauptbahnhof
- ▶ ● Tiefenthal Feuerwehrhaus
- 1 Hofdorf Dorfplatz
- 2 -Winzerweg
- 3 Zinzendorf West
- 4 -Ortsmitte

Am 24.12. und 31.12. Verkehr wie an Samstagen falls diese Tage nicht auf einen Sonntag fallen. Einschränkungen hierzu entnehmen Sie bitte der Tagespresse oder unter www.rvv.de Gültig ab 21.05.2024

Z = RVV-Nachtschwärmer

FR = nur freitags

- Regensburg Hauptbahnhof
- Eidenzell
- 1 Sandweg Ausfl. Gaststätte
- 2 Wiedenrös
- 3 Reichenbach
- 4 Vordergrub
- 5 Kirnberg
- 6 Aumbrunn
- 7 Aumbach Abzweigung
- 8 See Abzweigung
- 9 Brieberg Abzweigung
- 10 Eidenzell
- 11 Haag bei Rettenbach
- 12 Langau
- 14 Rettenbach bei Falkenstein
- 16 Ebersroith
- 18 Arrach
- 19 Eckerzell
- 21 Woppmannzell
- 23 Falkenstein Arracher Höhe
- 24 -Gärtnerei Bayerl
- 25 -Busbahnhof
- 27 -Rathaus/Marktplatz
- 28 -Birnerstraße



Montag - Freitag

Samstag

09														
10														
11														
12														
13														
14								10 ^A						
15														
16														
17	14 ^{CH}													
18	30 ^{CH}													
19														
20														
21														
22														

Am 24.12. und 31.12. Verkehr wie an Samstagen falls diese Tage nicht auf einen Sonntag fallen. Einschränkungen hierzu entnehmen Sie bitte der Tagespresse oder unter www.rvv.de Gültig ab 21.05.2024

A = bis Falkenstein Busbahnhof

CH = fährt bis Cham

- Regensburg Hauptbahnhof
- Sandweg Ausfl. Gaststätte
- 1 Wiedenrös
- 2 Reichenbach
- 3 Vordergrub
- 4 Kirnberg
- 5 Aumbrunn
- 6 Aumbach Abzweigung
- 7 See Abzweigung
- 8 Brieberg Abzweigung
- 9 Eitenzell
- 10 Haag bei Rettenbach
- 11 Langau
- 13 Rettenbach bei Falkenstein
- 15 Ebersroith
- 17 Arrach
- 18 Eckerzell
- 20 Woppmannszell
- 22 Falkenstein Arracher Höhe
- 23 -Gärtnerei Bayerl
- 24 -Busbahnhof
- 26 -Rathaus/Marktplatz
- 27 -Birnerstraße

Montag - Freitag								Samstag							
09															
10															
11															
12															
13															
14								11 ^A							
15															
16															
17	15 ^{CH}														
18	31 ^{CH}														
19															
20															
21															
22															

Am 24.12. und 31.12. Verkehr wie an Samstagen falls diese Tage nicht auf einen Sonntag fallen. Einschränkungen hierzu entnehmen Sie Gültig ab 21.05.2024 bitte der Tagespresse oder unter www.rvv.de

A = bis Falkenstein Busbahnhof **CH** = fährt bis Cham

**Montag - Freitag****Samstag**

09

10

11

12

13

14

15

16

17

18

19

20

21

22

12^A16^{CH}32^{CH}

● Wiederlös

● 1 Reichenbach

● 2 Vordergrub

● 3 Kirnberg

● 4 Aumbrunn

● 5 Aumbach Abzweigung

● 6 See Abzweigung

● 7 Brieberg Abzweigung

● 8 Eitzenzell

● 9 Haag bei Rettenbach

● 10 Langau

● 12 Rettenbach bei Falkenstein

● 14 Ebersroith

● 16 Arrach

● 17 Eckerzell

● 19 Woppmannszell

● 21 Falkenstein Arracher Höhe

● 22 -Gärtnerei Bayerl

● 23 -Busbahnhof

● 25 -Rathaus/Marktplatz

● 26 -Birnerstraße

Am 24.12. und 31.12. Verkehr wie an Samstagen falls diese Tage nicht auf einen Sonntag fallen. Einschränkungen hierzu entnehmen Sie bitte der Tagespresse oder unter www.rvv.de Gültig ab 21.05.2024**A** = bis Falkenstein Busbahnhof**CH** = fährt bis Cham

Fahrwege mit Fahrzeit in Minuten

- Regensburg Hauptbahnhof
- Reichenbach
- 1 Vordergrub
- 2 Kirnberg
- 3 Aumbrunn
- 4 Aumbach Abzweigung
- 5 See Abzweigung
- 6 Brieberg Abzweigung
- 7 Eitenzell
- 8 Haag bei Rettenbach
- 9 Langau
- 11 Rettenbach bei Falkenstein
- 13 Ebersroith
- 15 Arrach
- 16 Eckerzell
- 18 Woppmannszell
- 20 Falkenstein Arracher Höhe
- 21 -Gärtnerei Bayerl
- 22 -Busbahnhof
- 24 -Rathaus/Marktplatz
- 25 -Birnerstraße



Montag - Freitag

Samstag

09															
10															
11															
12															
13															
14															
15															
16															
17	17 ^{CH}														
18	33 ^{CH}														
19															
20															
21															
22															

13^A

Am 24.12. und 31.12. Verkehr wie an Samstagen falls diese Tage nicht auf einen Sonntag fallen. Einschränkungen hierzu entnehmen Sie bitte der Tagespresse oder unter www.rvv.de Gültig ab 21.05.2024

A = bis Falkenstein Busbahnhof

CH = fährt bis Cham

- Regensburg Hauptbahnhof
- Vordergrub
- 1 Kirnberg
- 2 Aumbrunn
- 3 Aumbach Abzweigung
- 4 See Abzweigung
- 5 Brieberg Abzweigung
- 6 Eitenzell
- 7 Haag bei Rettenbach
- 8 Langau
- 10 Rettenbach bei Falkenstein
- 12 Ebersroith
- 14 Arrach
- 15 Eckerzell
- 17 Woppmannszell
- 19 Falkenstein Arracher Höhe
- 20 -Gärtnerei Bayerl
- 21 -Busbahnhof
- 23 -Rathaus/Marktplatz
- 24 -Birnerstraße

	Montag - Freitag							Samstag						
09														
10														
11														
12														
13														
14								14 ^A						
15														
16														
17	18 ^{CH}													
18	34 ^{CH}													
19														
20														
21														
22														

Am 24.12. und 31.12. Verkehr wie an Samstagen falls diese Tage nicht auf einen Sonntag fallen. Einschränkungen hierzu entnehmen Sie bitte der Tagespresse oder unter www.rvv.de Gültig ab 21.05.2024

A = bis Falkenstein Busbahnhof **CH** = fährt bis Cham

Fahrwege mit Fahrzeit in Minuten

- Regensburg Hauptbahnhof
- Kirnberg
- 1 Aumbrunn
- 2 Aumbach Abzweigung
- 3 See Abzweigung
- 4 Brieberg Abzweigung
- 5 Eitenzell
- 6 Haag bei Rettenbach
- 7 Langau
- 9 Rettenbach bei Falkenstein
- 11 Ebersroith
- 13 Arrach
- 14 Eckerzell
- 16 Woppmannszell
- 18 Falkenstein Arracher Höhe
- 19 -Gärtnerei Bayerl
- 20 -Busbahnhof
- 22 -Rathaus/Marktplatz
- 23 -Birnerstraße

🕒	Montag - Freitag	Samstag
09		
10		
11		
12		
13		
14		15 ^A
15		
16		
17	19 ^{CH}	
18	35 ^{CH}	
19		
20		
21		
22		

Am 24.12. und 31.12. Verkehr wie an Samstagen falls diese Tage nicht auf einen Sonntag fallen. Einschränkungen hierzu entnehmen Sie Gültig ab 21.05.2024 bitte der Tagespresse oder unter www.rvv.de

A = bis Falkenstein Busbahnhof **CH** = fährt bis Cham

Fahrwege mit Fahrzeit in Minuten

- Regensburg Hauptbahnhof
- ▶ ● Aumbrunn
- 1 Aumbach Abzweigung
- 2 See Abzweigung
- 3 Brieberg Abzweigung
- 4 Eitenzell
- 5 Haag bei Rettenbach
- 6 Langau
- 8 Rettenbach bei Falkenstein
- 10 Ebersroith
- 12 Arrach
- 13 Eckerzell
- 15 Woppmannszell
- 17 Falkenstein Arracher Höhe
- 18 -Gärtnerei Bayerl
- 19 -Busbahnhof
- 21 -Rathaus/Marktplatz
- 22 -Birnerstraße

🕒	Montag - Freitag	Samstag
09		
10		
11		
12		
13		
14		17 ^A
15		
16		
17	20 ^{CH}	
18	36 ^{CH}	
19		
20		
21		
22		

Am 24.12. und 31.12. Verkehr wie an Samstagen falls diese Tage nicht auf einen Sonntag fallen. Einschränkungen hierzu entnehmen Sie Gültig ab 21.05.2024 bitte der Tagespresse oder unter www.rvv.de

A = bis Falkenstein Busbahnhof

CH = fährt bis Cham

	Montag - Freitag							Samstag						
10														
11														
12														
13														
14								18 ^A						
15														
16														
17	21 ^{CH}													
18	37 ^{CH}													
19														
20														
21														
22														

- Regensburg Hauptbahnhof
- ▶ ● Aumbach Abzweigung
- 1 See Abzweigung
- 2 Brieburg Abzweigung
- 3 Eitenzell
- 4 Haag bei Rettenbach
- 5 Langau
- 7 Rettenbach bei Falkenstein
- 9 Ebersroith
- 11 Arrach
- 12 Eckerzell
- 14 Woppmannzell
- 16 Falkenstein Arracher Höhe
- 17 -Gärtnerei Bayerl
- 18 -Busbahnhof
- 20 -Rathaus/Marktplatz
- 21 -Birnerstraße

Am 24.12. und 31.12. Verkehr wie an Samstagen falls diese Tage nicht auf einen Sonntag fallen. Einschränkungen hierzu entnehmen Sie Gültig ab 21.05.2024 bitte der Tagespresse oder unter www.rvv.de

A = bis Falkenstein Busbahnhof **CH** = fährt bis Cham

Fahrwege mit Fahrzeit in Minuten

- Regensburg Hauptbahnhof
- See Abzweigung
- 1 Brieberg Abzweigung
- 2 Eitzell
- 3 Haag bei Rettenbach
- 4 Langau
- 6 Rettenbach bei Falkenstein
- 8 Ebersroith
- 10 Arrach
- 11 Eckerzell
- 13 Woppmannzell
- 15 Falkenstein Arracher Höhe
- 16 -Gärtnerei Bayerl
- 17 -Busbahnhof
- 19 -Rathaus/Marktplatz
- 20 -Birnerstraße

	Montag - Freitag							Samstag						
10														
11														
12														
13														
14								20 ^A						
15														
16														
17	22 ^{CH}													
18	38 ^{CH}													
19														
20														
21														
22														

Am 24.12. und 31.12. Verkehr wie an Samstagen falls diese Tage nicht auf einen Sonntag fallen. Einschränkungen hierzu entnehmen Sie bitte der Tagespresse oder unter www.rvv.de Gültig ab 21.05.2024

A = bis Falkenstein Busbahnhof

CH = fährt bis Cham

Fahrwege mit Fahrzeit in Minuten

- Regensburg Hauptbahnhof
- ▶ ● Brieberg Abzweigung
- 1 Eitenzell
- 2 Haag bei Rettenbach
- 3 Langau
- 5 Rettenbach bei Falkenstein
- 7 Ebersroith
- 9 Arrach
- 10 Eckerzell
- 12 Woppmannszell
- 14 Falkenstein Arracher Höhe
- 15 -Gärtnerei Bayerl
- 16 -Busbahnhof
- 18 -Rathaus/Marktplatz
- 19 -Birnerstraße

🕒	Montag - Freitag	Samstag
10		
11		
12		
13		
14		22 ^A
15		
16		
17	23 ^{CH}	
18	39 ^{CH}	
19		
20		
21		
22		

Am 24.12. und 31.12. Verkehr wie an Samstagen falls diese Tage nicht auf einen Sonntag fallen. Einschränkungen hierzu entnehmen Sie bitte der Tagespresse oder unter www.rvv.de Gültig ab 21.05.2024

A = bis Falkenstein Busbahnhof

CH = fährt bis Cham

Fahrwege mit Fahrzeit in Minuten

- Regensburg Hauptbahnhof
- ▶ ● Eitenzell
- 1 Haag bei Rettenbach
- 2 Langau
- 4 Rettenbach bei Falkenstein
- 6 Ebersroith
- 8 Arrach
- 9 Eckerzell
- 11 Woppmannszell
- 13 Falkenstein Arracher Höhe
- 14 -Gärtnerei Bayerl
- 15 -Busbahnhof
- 17 -Rathaus/Marktplatz
- 18 -Birnerstraße

🕒	Montag - Freitag	Samstag
10		
11		
12		
13		
14		23 ^A
15		
16		
17	24 ^{CH}	
18	40 ^{CH}	
19		
20		
21		
22		

Am 24.12. und 31.12. Verkehr wie an Samstagen falls diese Tage nicht auf einen Sonntag fallen. Einschränkungen hierzu entnehmen Sie bitte der Tagespresse oder unter www.rvv.de Gültig ab 21.05.2024

A = bis Falkenstein Busbahnhof

CH = fährt bis Cham

Fahrwege mit Fahrzeit in Minuten

- Regensburg Hauptbahnhof
- ▶ ● Haag bei Rettenbach
- 1 Langau
- 3 Rettenbach bei Falkenstein
- 5 Ebersroith
- 7 Arrach
- 8 Eckerzell
- 10 Woppmannszell
- 12 Falkenstein Arracher Höhe
- 13 -Gärtnerei Bayerl
- 14 -Busbahnhof
- 16 -Rathaus/Marktplatz
- 17 -Birnerstraße

Montag - Freitag								Samstag							
10															
11															
12															
13															
14								25 ^A							
15															
16															
17	25 ^{CH}														
18	41 ^{CH}														
19															
20															
21															
22															

Am 24.12. und 31.12. Verkehr wie an Samstagen falls diese Tage nicht auf einen Sonntag fallen. Einschränkungen hierzu entnehmen Sie bitte der Tagespresse oder unter www.rvv.de Gültig ab 21.05.2024

A = bis Falkenstein Busbahnhof

CH = fährt bis Cham

Fahrwege mit Fahrzeit in Minuten

- Regensburg Hauptbahnhof
- ▶ ● Langau
- 2 Rettenbach bei Falkenstein
- 4 Ebersroith
- 6 Arrach
- 7 Eckerzell
- 9 Woppmannszell
- 11 Falkenstein Arracher Höhe
- 12 -Gärtnerei Bayerl
- 13 -Busbahnhof
- 15 -Rathaus/Marktplatz
- 16 -Birnerstraße

	Montag - Freitag							Samstag						
10														
11														
12														
13														
14								25 ^A						
15														
16														
17	26 ^{CH}													
18	42 ^{CH}													
19														
20														
21														
22														

Am 24.12. und 31.12. Verkehr wie an Samstagen falls diese Tage nicht auf einen Sonntag fallen. Einschränkungen hierzu entnehmen Sie Gültig ab 21.05.2024 bitte der Tagespresse oder unter www.rvv.de

A = bis Falkenstein Busbahnhof

CH = fährt bis Cham

Fahrwege mit Fahrzeit in Minuten

- Regensburg Hauptbahnhof
- ▶ ● Rettenbach bei Falkenstein
- 2 Ebersroith
- 4 Arrach
- 5 Eckerzell
- 7 Woppmannszell
- 9 Falkenstein Arracher Höhe
- 10 -Gärtnerei Bayerl
- 11 -Busbahnhof
- 13 -Rathaus/Marktplatz
- 14 -Birnerstraße

	Montag - Freitag							Samstag						
10														
11														
12														
13														
14								28 ^A						
15														
16														
17	28 ^{CH}													
18	44 ^{CH}													
19														
20														
21														
22														

Am 24.12. und 31.12. Verkehr wie an Samstagen falls diese Tage nicht auf einen Sonntag fallen. Einschränkungen hierzu entnehmen Sie bitte der Tagespresse oder unter www.rvv.de Gültig ab 21.05.2024

A = bis Falkenstein Busbahnhof

CH = fährt bis Cham

Fahrwege mit Fahrzeit in Minuten

- Regensburg Hauptbahnhof
- ▶ ● Ebersroith
- 2 Arrach
- 3 Eckerzell
- 5 Woppmannszell
- 7 Falkenstein Arracher Höhe
- 8 -Gärtnerei Bayerl
- 9 -Busbahnhof
- 11 -Rathaus/Marktplatz
- 12 -Birnerstraße

Uhrzeit	Montag - Freitag							Samstag						
	10													
11														
12														
13														
14								30 ^A						
15														
16														
17	30 ^{CH}													
18	46 ^{CH}													
19														
20														
21														
22														

Am 24.12. und 31.12. Verkehr wie an Samstagen falls diese Tage nicht auf einen Sonntag fallen. Einschränkungen hierzu entnehmen Sie bitte der Tagespresse oder unter www.rvv.de Gültig ab 21.05.2024

A = bis Falkenstein Busbahnhof

CH = fährt bis Cham



Montag - Freitag

Samstag

10																				
11																				
12																				
13																				
14										32 ^A										
15																				
16																				
17	32 ^{CH}																			
18	48 ^{CH}																			
19																				
20																				
21																				
22																				

Fahrwege mit Fahrzeit in Minuten

- Regensburg Hauptbahnhof
- ▶ ● 1 Arrach
- 1 Eckerzell
- 3 Wopmannszell
- 5 Falkenstein Arracher Höhe
- 6 -Gärtnerei Bayerl
- 7 -Busbahnhof
- 9 -Rathaus/Marktplatz
- 10 -Birnerstraße

Am 24.12. und 31.12. Verkehr wie an Samstagen falls diese Tage nicht auf einen Sonntag fallen. Einschränkungen hierzu entnehmen Sie bitte der Tagespresse oder unter www.rvv.de Gültig ab 21.05.2024

A = bis Falkenstein Busbahnhof **CH** = fährt bis Cham



Montag - Freitag

Samstag

10													
11													
12													
13													
14									34 ^A				
15													
16													
17	33 ^{CH}												
18	50 ^{CH}												
19													
20													
21													
22													

Fahrwege mit Fahrzeit in Minuten

- Regensburg Hauptbahnhof
- ▶ ● Eckerzell
- 2 Wopmannszell
- 4 Falkenstein Arracher Höhe
- 5 -Gärtnerei Bayerl
- 6 -Busbahnhof
- 8 -Rathaus/Marktplatz
- 9 -Birnerstraße

Am 24.12. und 31.12. Verkehr wie an Samstagen falls diese Tage nicht auf einen Sonntag fallen. Einschränkungen hierzu entnehmen Sie bitte der Tagespresse oder unter www.rvv.de Gültig ab 21.05.2024

A = bis Falkenstein Busbahnhof **CH** = fährt bis Cham



Montag - Freitag

Samstag

10														
11														
12														
13														
14														
15														
16														
17	35 ^{CH}													
18	52 ^{CH}													
19														
20														
21														
22														

Fahrwege mit Fahrzeit in Minuten

- Regensburg Hauptbahnhof
- ▶ ● Woppmannszell
- 2 Falkenstein Arracher Höhe
- 3 -Gärtnerei Bayerl
- 4 -Busbahnhof
- 6 -Rathaus/Marktplatz
- 7 -Birnerstraße

Am 24.12. und 31.12. Verkehr wie an Samstagen falls diese Tage nicht auf einen Sonntag fallen. Einschränkungen hierzu entnehmen Sie Gültig ab 21.05.2024 bitte der Tagespresse oder unter www.rvv.de

A = bis Falkenstein Busbahnhof

CH = fährt bis Cham



Montag - Freitag

Samstag

Uhrzeit	Montag - Freitag	Samstag
10		
11		
12		
13		
14		37 ^A
15		
16		
17	37 ^{CH}	
18	53 ^{CH}	
19		
20		
21		
22		


Fahrwege mit Fahrzeit in Minuten

- Regensburg Hauptbahnhof
- ▶ ● Falkenstein Arracher Höhe
- 1 -Gärtnerei Bayerl
- 2 -Busbahnhof
- 4 -Rathaus/Marktplatz
- 5 -Birnerstraße

Am 24.12. und 31.12. Verkehr wie an Samstagen falls diese Tage nicht auf einen Sonntag fallen. Einschränkungen hierzu entnehmen Sie bitte der Tagespresse oder unter www.rvv.de Gültig ab 21.05.2024

A = bis Falkenstein Busbahnhof

CH = fährt bis Cham

 Montag - Freitag	Samstag
10	
11	
12	
13	
14	38 ^A
15	
16	
17	38 ^{CH}
18	54 ^{CH}
19	
20	
21	
22	

Fahrwege mit Fahrzeit in Minuten

- Regensburg Hauptbahnhof
- ▶ ● Falkenstein Gärtnerei Bayerl
- 1 - Busbahnhof
- 3 - Rathaus/Marktplatz
- 4 - Birnerstraße

Am 24.12. und 31.12. Verkehr wie an Samstagen falls diese Tage nicht auf einen Sonntag fallen. Einschränkungen hierzu entnehmen Sie Gültig ab 21.05.2024 bitte der Tagespresse oder unter www.rvv.de

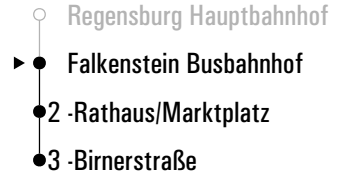
A = bis Falkenstein Busbahnhof **CH** = fährt bis Cham



Montag - Freitag

13																
14																
15																
16																
17	39 ^{CH}															
18	55 ^{CH}															
19																
20																
21																

Fahrwege mit Fahrzeit in Minuten



Am 24.12. und 31.12. Verkehr wie an Samstagen falls diese Tage nicht auf einen Sonntag fallen. Einschränkungen hierzu entnehmen Sie Gültig ab 21.05.2024 bitte der Tagespresse oder unter www.rvv.de

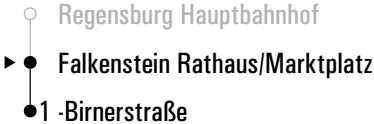
CH = fährt bis Cham



Montag - Freitag

13																				
14																				
15																				
16																				
17	41 ^{CH}																			
18	56 ^{CH}																			
19																				
20																				
21																				

Fahrwege mit Fahrzeit in Minuten



Am 24.12. und 31.12. Verkehr wie an Samstagen falls diese Tage nicht auf einen Sonntag fallen. Einschränkungen hierzu entnehmen Sie bitte der Tagespresse oder unter www.rvv.de Gültig ab 21.05.2024

CH = fährt bis Cham