

Montag - Freitag	
05	
06	11
07	
08	
09	
10	
11	
12	
13	
14	
15	
16	
17	
18	11
19	
20	
21	
22	
23	
00	
01	

Fahrwege mit Fahrzeit in Minuten

- Zinzendorf Ortsmitte
- ▶ ● Hofdorf Dorfplatz
- 2 Tiefenthal Feuerwehrhaus
- 2 -West
- 4 Wörth Ostenstraße
- 8 -Reitfeld
- 9 -Siedlung
- 10 -Petersplatz
- 11 -Tankstelle
- 13 -Marktplatz
- 14 -Polizei
- 15 -Regensburger Str.
- 16 Wiesent Ost
- 17 -Schloßplatz
- 18 -West
- 20 Kruckenberg Ost
- 21 -Mitte
- 22 -West
- 23 Abzw. Frengkofen
- 24 Bach Ost
- 25 -Gasthof zur Post
- 26 -West
- 27 Demling Gärt. Meinzinger
- 28 -Abzw. Demling
- 28 -Steinbruch
- 29 Sulzbach Ost
- 30 -Neue Brücke
- 33 Donaustauf Walhallastraße
- 34 -Kriegerdenkmal
- 35 -Bayerwaldstraße
- 37 Tegernheim Weinbergstr.
- 38 -Gh. Federl
- 39 -Martin-Luther-Kirche
- 40 Rgbg. Schwabelweis Heyden
- 41 -Fleischmannstr.
- 42 -Schwabelweis Kirchstraße
- 43 -Schwabelw. Baseball-Stad.
- 44 -Kalkwerk
- 45 -Gewerbepark/D.-Arena
- 47 -Vilsstraße-Gewerbepark
- 48 -Weichser Weg
- 50 -Donaustaufer Straße
- 52 -Weichs-DEZ
- 54 -Weißenburgstraße
- 56 -Gabelsbergerstraße
- 58 -Dachauplatz
- 60 -Hauptbahnhof

Am 24.12. und 31.12. Verkehr wie an Samstagen falls diese Tage nicht auf einen Sonntag fallen. Einschränkungen hierzu entnehmen Sie bitte der Tagespresse oder unter www.rvv.de Gültig ab 10.09.2024

**Montag - Freitag**

05																				
06	13																			
07																				
08																				
09																				
10																				
11																				
12																				
13																				
14																				
15																				
16																				
17																				
18	13																			
19																				
20																				
21																				
22																				
23																				
00																				
01																				

Am 24.12. und 31.12. Verkehr wie an Samstagen falls diese Tage nicht auf einen Sonntag fallen. Einschränkungen hierzu entnehmen Sie bitte der Tagespresse oder unter www.rvv.de Gültig ab 10.09.2024

Fahrwege mit Fahrzeit in Minuten

- Zinzendorf Ortsmitte
- ▶ ● Tiefenthal Feuerwehrhaus
- 0 -West
- 2 Wörth Ostenstraße
- 6 -Reitfeld
- 7 -Siedlung
- 8 -Petersplatz
- 9 -Tankstelle
- 11 -Marktplatz
- 12 -Polizei
- 13 -Regensburger Str.
- 14 Wiesent Ost
- 15 -Schloßplatz
- 16 -West
- 18 Kruckenberg Ost
- 19 -Mitte
- 20 -West
- 21 Abzw. Frengkofen
- 22 Bach Ost
- 23 -Gasthof zur Post
- 24 -West
- 25 Demling Gärtn. Meinzinger
- 26 -Abzw. Demling
- 26 -Steinbruch
- 27 Sulzbach Ost
- 28 -Neue Brücke
- 31 Donaustauf Walhallastraße
- 32 -Kriegerdenkmal
- 33 -Bayerwaldstraße
- 35 Tegernheim Weinbergstr.
- 36 -Gh. Federl
- 37 -Martin-Luther-Kirche
- 38 Rgbg. Schwabelweis Heyden
- 39 -Fleischmannstr.
- 40 -Schwabelweis Kirchstraße
- 41 -Schwabelw. Baseball-Stad.
- 42 -Kalkwerk
- 43 -Gewerbepark/D.-Arena
- 45 -Vilsstraße-Gewerbepark
- 46 -Weichser Weg
- 48 -Donaustauf Straße
- 50 -Weichs-DEZ
- 52 -Weißenburgstraße
- 54 -Gabelsbergerstraße
- 56 -Dachauptplatz
- 58 -Hauptbahnhof

RVV **5** ^H **Wörth Reitfeld Steig 1** **▷ Donaustauf ▷ Regensburg Hauptbahnhof**

Fahrwege mit Fahrzeit in Minuten

	Montag - Freitag				Samstag				Sonn-/Feiertag				
04	43												
05	39				59								
06	19	29 ^A	35	41 ^B _S	59				35				
07	19	49			39				50				
08	19				19				50				
09	19				19				50				
10	19 ^A				19				50				
11	19				19				50				
12	19				19				50				
13	19 ^{sf}				19				50				
14	19 ^A				19				50				
15	19				19				50				
16	19 ^{sfFR}				19				50				
17	19				19				50				
18	19				19				50				
19	19	59			19	59			50				
20	39				39				50				
21	39				39				50				
22	49				49				50				
23	49												
00	33 ^{FR}				33								

- **B** 1 • **A** 1 • 1 -Siedlung
- 2 • 2 -Petersplatz
- 3 • 3 -Tankstelle
- 5 • 5 -Marktplatz
- 6 • 6 -Polizei
- 7 • 7 -Regensburger Str.
- 8 • 8 Wiesent Ost
- 9 • 9 -Schloßplatz
- 10 • 10 -West
- 11 • 11 Ettersdorf
- 12 • 12 Kruckenberg Ost
- 13 • 13 -Mitte
- 14 • 14 -West
- 15 • 15 Abzw. Frengkofen
- 16 • 16 Bach Ost
- 17 • 17 -Gasthof zur Post
- 18 • 18 -West
- 19 • 19 Demling Gärt. Meinzinger
- 20 • 20 -Abzw. Demling
- 20 • 20 -Steinbruch
- 21 • 21 -Sulzbach Ost
- 22 • 22 -Neue Brücke
- 25 • 25 Donaustauf Walhallastraße
- 26 • 26 -Kriegerdenkmal
- 27 • 27 -Bayerwaldstraße
- 29 • 29 -Tegernheim Weinbergstr.
- 30 • 30 -Gh. Federl
- 31 • 31 -Martin-Luther-Kirche
- 32 • 32 -36 Rgbg. Schwabelweis Heyden
- 33 • 33 -37 -Fleischmannstr.
- 34 • 34 -38 -Schwabelweis Kirchstraße
- 35 • 35 -39 -Schwabelw. Baseball-Stad.
- 36 • 36 -41 -Kalkwerk
- 37 • 37 -43 -Gewerbepark/D.-Arena
- 39 • 39 -44 -Vilsstraße-Gewerbepark
- 40 • 40 -45 -Weichser Weg
- 41 • 41 -47 -Donaustauffer Straße
- 42 • 42 -49 -Weichs-DEZ
- 43 • 43 -51 -Weißenburgstraße
- 44 • 44 -53 -Gabelsbergerstraße
- 45 • 45 -54 -Dachauplatz
- 46 • 46 -57 -Hauptbahnhof (Steig B5)
- 47 • 47 -Hauptbahnhof (Steig C5)
- 48 • 48 -Justizgebäude
- 49 • 49 -Ostdeutsche Galerie
- 50 • 50 -Hans-Sachs-Straße
- 51 • 51 -Goethe-Gymnasium
- 52 • 52
- 53
- 54
- 55
- 56
- 57
- 58
- 59
- 60
- 61
- 62
- 63
- 64

Am 24.12. und 31.12. Verkehr wie an Samstagen falls diese Tage nicht auf einen Sonntag fallen. Einschränkungen hierzu entnehmen Sie bitte der Tagespresse oder unter www.rvv.de Gültig ab 10.09.2024

A-B = Fahrwege **S** = nur an Schultagen **sf** = nur an schulfreien Tagen **FR** = nur freitags **sfFR** = nur freitags und an schulfreien Tagen

	Montag - Freitag				Samstag				Sonn-/Feiertag				
04	44												
05	40												
06	20	30 ^A	36	42 ^{B_S}	00					36			
07	20	50			00	40				51			
08	20				20					51			
09	20				20					51			
10	20 ^A				20					51			
11	20				20					51			
12	20				20					51			
13	20 ^{sf}				20					51			
14	20 ^A				20					51			
15	20				20					51			
16	20 ^{sfFR}				20					51			
17	20				20					51			
18	20				20					51			
19	20				20					51			
20	00	40			00	40				51			
21	40				40					51			
22	50				50					51			
23	50												
00	34 ^{FR}				34								

- B** ○
- 1
- 2
- 4
- 5
- 6
- 7
- 8
- 9
- 10
- 11
- 12
- 13
- 14
- 15
- 16
- 17
- 18
- 19
- 19
- 20
- 21
- 21
- 24
- 25
- 26
- 26
- 27
- 29
- 29
- 31
- 31
- 32
- 33
- 34
- 36
- 38
- 39
- 40
- 42
- 44
- 46
- 48
- 49
- 52
- 55
- 60
- 62
- 63
- A** ○
- Falkenstein Birnerstraße
- Wörth Siedlung
- 1 - Petersplatz
- 2 - Tankstelle
- 4 - Marktplatz
- 5 - Polizei
- 6 - Regensburger Str.
- 7 - Wiesent Ost
- 8 - Schloßplatz
- 9 - West
- 10 - Ettersdorf
- 11 - Kruckenberg Ost
- 12 - Mitte
- 13 - West
- 14 - Abzw. Frengkofen
- 15 - Bach Ost
- 16 - Gasthof zur Post
- 17 - West
- 18 - Demling Gärtn. Meinzinger
- 19 - Abzw. Demling
- 20 - Steinbruch
- 21 - Sulzbach Ost
- 22 - Neue Brücke
- 24 - Donaustauf Walhallastraße
- 25 - Kriegerdenkmal
- 26 - Bayerwaldstraße
- 28 - Tegernheim Weinbergstr.
- 29 - Gh. Federl
- 30 - Martin-Luther-Kirche
- 31 - Rgbg. Schwabelweis Heyden
- 32 - Fleischmannstr.
- 33 - Schwabelweis Kirchstraße
- 34 - Schwabelw. Baseball-Stad.
- 35 - Kalkwerk
- 36 - Gewerbepark/D.-Arena
- 38 - Vilsstraße-Gewerbepark
- 39 - Weichser Weg
- 41 - Donaustauffer Straße
- 43 - Weichs-DEZ
- 45 - Weißenburgstraße
- 47 - Gabelsbergerstraße
- 49 - Dachauplatz
- 51 - Hauptbahnhof (Steig B5)
- 52 - Hauptbahnhof (Steig C5)
- 55 - Justizgebäude
- 60 - Ostdeutsche Galerie
- 62 - Hans-Sachs-Straße
- 63 - Goethe-Gymnasium

Am 24.12. und 31.12. Verkehr wie an Samstagen falls diese Tage nicht auf einen Sonntag fallen. Einschränkungen hierzu entnehmen Sie bitte der Tagespresse oder unter www.rvv.de Gültig ab 10.09.2024

A - B = Fahrwege **sf** = nur an schulfreien Tagen **FR** = nur freitags **sfFR** = nur freitags und an schulfreien Tagen
S = nur an Schultagen

RVV 5 ^H Wörth Tankstelle ▶ Donaustauf ▶ Regensburg Hauptbahnhof

Fahrwege mit Fahrzeit in Minuten

	Montag - Freitag				Samstag				Sonn-/Feiertag				
04	46												
05	42												
06	22	32 ^A	38	44 ^C _S	02				38				
07	22	52			02	42			53				
08	22				22				53				
09	22				22				53				
10	22 ^A				22				53				
11	22				22				53				
12	22				22				53				
13	16 ^B _S	22 ^{sf}			22				53				
14	22 ^A				22				53				
15	22				22				53				
16	16 ^B _{snF}	22 ^{sfFR}			22				53				
17	22				22				53				
18	22				22				53				
19	22				22				53				
20	02	42			02	42			53				
21	42				42				53				
22	52				52				53				
23	52												
00	36 ^{FR}				36								

- C** ● 2 ● 3 ● 4 ● 5 ● 6 ● 7 ● 8 ● 9 ● 10 ● 11 ● 12 ● 13 ● 14 ● 15 ● 16 ● 17 ● 18 ● 19 ● 20 ● 21 ● 22 ● 23 ● 24 ● 25 ● 26 ● 27 ● 28 ● 29 ● 30 ● 31 ● 32 ● 33 ● 34 ● 35 ● 36 ● 37 ● 38 ● 39 ● 40 ● 41 ● 42 ● 43 ● 44 ● 45 ● 46 ● 47 ● 48 ● 49 ● 50 ● 51 ● 52 ● 53 ● 54 ● 55 ● 56 ● 57 ● 58 ● 59 ● 60 ● 61
- B** ● 2 ● 3 ● 4 ● 5 ● 6 ● 7 ● 8 ● 9 ● 10 ● 11 ● 12 ● 13 ● 14 ● 15 ● 16 ● 17 ● 18 ● 19 ● 20 ● 21 ● 22 ● 23 ● 24 ● 25 ● 26 ● 27 ● 28 ● 29 ● 30 ● 31 ● 32 ● 33 ● 34 ● 35 ● 36 ● 37 ● 38 ● 39 ● 40 ● 41 ● 42 ● 43 ● 44 ● 45 ● 46 ● 47 ● 48 ● 49 ● 50 ● 51 ● 52 ● 53 ● 54 ● 55 ● 56 ● 57 ● 58 ● 59 ● 60 ● 61
- A** ● 2 ● 3 ● 4 ● 5 ● 6 ● 7 ● 8 ● 9 ● 10 ● 11 ● 12 ● 13 ● 14 ● 15 ● 16 ● 17 ● 18 ● 19 ● 20 ● 21 ● 22 ● 23 ● 24 ● 25 ● 26 ● 27 ● 28 ● 29 ● 30 ● 31 ● 32 ● 33 ● 34 ● 35 ● 36 ● 37 ● 38 ● 39 ● 40 ● 41 ● 42 ● 43 ● 44 ● 45 ● 46 ● 47 ● 48 ● 49 ● 50 ● 51 ● 52 ● 53 ● 54 ● 55 ● 56 ● 57 ● 58 ● 59 ● 60 ● 61
- Falkenstein Birnerstraße
- Wörth Tankstelle
- 2 - Marktplatz
- 3 - Polizei
- 4 - Regensburger Str.
- 5 Wiesent Ost
- 6 - Schloßplatz
- 7 - West
- 8 Ettersdorf
- 9 Kruckenberg Ost
- 10 - Mitte
- 11 - West
- 12 Abzw. Frengkofen
- 13 Bach Ost
- 14 - Gasthof zur Post
- 15 - West
- 16 Demling Gärtn. Meinzinger - Ort
- 17 - Abzw. Demling
- 17 - Steinbruch
- 18 Sulzbach Ost
- 19 - Neue Brücke
- 20 - Kriegerdenkmal
- 20 - Bayerwaldstraße
- 24 Tegernheim Weinbergstr.
- 25 - Gh. Federl
- 27 - Martin-Luther-Kirche
- 29 Rgbg. Schwabelweis Heyden
- 30 - Fleischmannstr.
- 31 - Schwabelweis Kirchstraße
- 32 - Schwabelw. Baseball-Stad.
- 34 - Kalkwerk
- 36 - Gewerbepark/D.-Arena
- 37 - Vilsstraße-Gewerbepark
- 38 - Weichser Weg
- 40 - Donaustauffer Straße
- 42 - Weichs-DEZ
- 44 - Weißenburgstraße
- 46 - Gabelsbergerstraße
- 47 - Dachhauptplatz
- 50 - Hauptbahnhof (Steig B5)
- 50 - Hauptbahnhof (Steig C5)
- 53 - Justizgebäude
- 58 - Ostdeutsche Galerie
- 60 - Hans-Sachs-Straße
- 61 - Goethe-Gymnasium

Am 24.12. und 31.12. Verkehr wie an Samstagen falls diese Tage nicht auf einen Sonntag fallen. Einschränkungen hierzu Gültig ab 10.09.2024 entnehmen Sie bitte der Tagespresse oder unter www.rvv.de

A - C = Fahrwege **snF** = nur an Schultagen, nicht freitags **sf** = nur an schulfreien Tagen **FR** = nur freitags **sfFR** = nur freitags und an schulfreien Tagen **S** = nur an Schultagen

RVV 5 ^H Wörth Marktplatz ▶ Donaustauf ▶ Regensburg Hauptbahnhof

Fahrwege mit Fahrzeit in Minuten

	Montag - Freitag				Samstag				Sonn-/Feiertag				
04	48												
05	44												
06	24	34 ^A	40	46 ^C _S	04				40				
07	24	54			04	44			55				
08	24				24				55				
09	24				24				55				
10	24 ^A				24				55				
11	24				24				55				
12	24				24				55				
13	18 ^B _S	24 ^{sf}			24				55				
14	24 ^A				24				55				
15	24				24				55				
16	18 ^B _{snF}	24 ^{sfFR}			24				55				
17	24				24				55				
18	24				24				55				
19	24				24				55				
20	04	44			04	44			55				
21	44				44				55				
22	54				54				55				
23	54												
00	38 ^{FR}				38								

- C** 1 1 1 1
 - B** 2 2 2 2
 - A** 3 3 3 3
 - 4 4 4 4
 - 5 5 5 5
 - 6 6 6 6
 - 7 8 7 7
 - 8 9 8 8
 - 9 10 9 9
 - 10 11 10 10
 - 11 12 11 11
 - 12 13 12 12
 - 13 14 13 13
 - 14 15 14 14
 - 15 18 15 18
 - 15 21 15 21
 - 16 22 16 22
 - 17 23 17 23
 - 26 20 26 20
 - 27 21 27 21
 - 28 22 28 22
 - 22 30 22 30
 - 23 31 23 31
 - 25 32 25 32
 - 27 33 27 33
 - 28 34 28 34
 - 29 35 29 35
 - 30 36 30 36
 - 32 37 32 37
 - 34 38 34 38
 - 35 40 35 40
 - 36 41 36 41
 - 38 43 38 43
 - 40 45 40 45
 - 42 47 42 47
 - 44 49 44 49
 - 45 51 45 51
 - 53 47 53 47
 - 48 51 48 51
 - 56 58 56 58
 - 59 59 59 59
- Falkenstein Birnerstraße
 Wörth Marktplatz
 1 - Polizei
 2 - Regensburger Str.
 3 Wiesent Ost
 4 - Schloßplatz
 5 - West
 Ettersdorf
 7 Kruckenberg Ost
 8 - Mitte
 9 - West
 10 Abzw. Frengkofen
 11 Bach Ost
 12 - Gasthof zur Post
 13 - West
 14 Demling Gärt. Meinzinger - Ort
 16 - Abzw. Demling
 16 - Steinbruch
 17 Sulzbach Ost
 18 - Neue Brücke
 20 Donaustauf Walhallastraße
 21 - Kriegerdenkmal
 23 - Bayerwaldstraße
 26 Tegernheim Weinbergstr.
 27 - Gh. Federl
 29 - Martin-Luther-Kirche
 31 Rgbg. Schwabelweis Heyden
 32 - Fleischmannstr.
 33 - Schwabelweis Kirchstraße
 34 - Schwabelw. Baseball-Stad.
 36 - Kalkwerk
 38 - Gewerbepark/D.-Arena
 39 - Vilsstraße-Gewerbepark
 40 - Weichser Weg
 42 - Donaustauffer Straße
 44 - Weichs-DEZ
 46 - Weißenburgstraße
 48 - Gabelsbergerstraße
 49 - Dachauplatz
 52 - Hauptbahnhof (Steig B5)
 - Hauptbahnhof (Steig C5)
 - Justizgebäude
 - Ostdeutsche Galerie
 - Hans-Sachs-Straße
 - Goethe-Gymnasium

Am 24.12. und 31.12. Verkehr wie an Samstagen falls diese Tage nicht auf einen Sonntag fallen. Einschränkungen hierzu Gültig ab 10.09.2024 entnehmen Sie bitte der Tagespresse oder unter www.rvv.de

A - C = Fahrwege **snF** = nur an Schultagen, nicht freitags **sf** = nur an schulfreien Tagen **FR** = nur freitags **sfFR** = nur freitags und an schulfreien Tagen **s** = nur an Schultagen

	Montag - Freitag				Samstag				Sonn-/Feiertag				
04	49												
05	45												
06	25	35 ^A	41	47 ^C _S	05				41				
07	25	55			05	45			56				
08	25				25				56				
09	25				25				56				
10	25 ^A				25				56				
11	25				25				56				
12	25				25				56				
13	19 ^B _S	25 ^{sf}			25				56				
14	25 ^A				25				56				
15	25				25				56				
16	19 ^B _{snF}	25 ^{sfFR}			25				56				
17	25				25				56				
18	25				25				56				
19	25				25				56				
20	05	45			05	45			56				
21	45				45				56				
22	55				55				56				
23	55												
00	39 ^{FR}				39								

- C** ● 1 ● 2 ● 3 ● 4 ● 5 ● 6 ● 7 ● 8 ● 9 ● 10 ● 11 ● 12 ● 13 ● 14 ● 15 ● 16 ● 17 ● 18 ● 19 ● 20 ● 21 ● 22 ● 23 ● 24 ● 25 ● 26 ● 27 ● 28 ● 29 ● 30 ● 31 ● 32 ● 33 ● 34 ● 35 ● 36 ● 37 ● 38 ● 39 ● 40 ● 41 ● 42 ● 43 ● 44 ● 45 ● 46 ● 47 ● 48 ● 49 ● 50 ● 51 ● 52 ● 53 ● 54 ● 55 ● 56 ● 57 ● 58
- B** ● 1 ● 2 ● 3 ● 4 ● 5 ● 6 ● 7 ● 8 ● 9 ● 10 ● 11 ● 12 ● 13 ● 14 ● 15 ● 16 ● 17 ● 18 ● 19 ● 20 ● 21 ● 22 ● 23 ● 24 ● 25 ● 26 ● 27 ● 28 ● 29 ● 30 ● 31 ● 32 ● 33 ● 34 ● 35 ● 36 ● 37 ● 38 ● 39 ● 40 ● 41 ● 42 ● 43 ● 44 ● 45 ● 46 ● 47 ● 48 ● 49 ● 50 ● 51 ● 52 ● 53 ● 54 ● 55 ● 56 ● 57 ● 58
- A** ● 1 ● 2 ● 3 ● 4 ● 5 ● 6 ● 7 ● 8 ● 9 ● 10 ● 11 ● 12 ● 13 ● 14 ● 15 ● 16 ● 17 ● 18 ● 19 ● 20 ● 21 ● 22 ● 23 ● 24 ● 25 ● 26 ● 27 ● 28 ● 29 ● 30 ● 31 ● 32 ● 33 ● 34 ● 35 ● 36 ● 37 ● 38 ● 39 ● 40 ● 41 ● 42 ● 43 ● 44 ● 45 ● 46 ● 47 ● 48 ● 49 ● 50 ● 51 ● 52 ● 53 ● 54 ● 55 ● 56 ● 57 ● 58
- Falkenstein Birnerstraße
- Wörth Polizei
- 1-Regensburger Str.
- 2 Wiesent Ost
- 3-Schloßplatz
- 4-West
- Ettersdorf
- 6 Kruckenberg Ost
- 7-Mitte
- 8-West
- 9 Abzw. Frengekofen
- 10 Bach Ost
- 11-Gasthof zur Post
- 12-West
- 13 Demling Gärtn. Meinzinger-Ort
- 15-Abzw. Demling
- 15-Steinbruch
- 16 Sulzbach Ost
- 17-Neue Brücke
- 19 Donaustauf Walhallastraße
- 20-Kriegerdenkmal
- 22-Bayerwaldstraße
- 25 Tegernheim Weinbergstr.
- 26-Gh. Federl
- 28-Martin-Luther-Kirche
- 30 Rgbg. Schwabelweis Heyden
- 31-Fleischmannstr.
- 32-Schwabelweis Kirchstraße
- 33-Schwabelw. Baseball-Stad.
- 35-Kalkwerk
- 37-Gewerbepark/D.-Arena
- 38-Vilsstraße-Gewerbepark
- 39-Weichser Weg
- 41-Donaustauffer Straße
- 43-Weichs-DEZ
- 45-Weißenburgstraße
- 47-Gabelsbergerstraße
- 48-Dachauplatz
- 51-Hauptbahnhof (Steig B5)
- Hauptbahnhof (Steig C5)
- Justizgebäude
- Ostdeutsche Galerie
- Hans-Sachs-Straße
- Goethe-Gymnasium

Am 24.12. und 31.12. Verkehr wie an Samstagen falls diese Tage nicht auf einen Sonntag fallen. Einschränkungen hierzu Gültig ab 10.09.2024 entnehmen Sie bitte der Tagespresse oder unter www.rvv.de

A-C = Fahrwege **snF** = nur an Schultagen, nicht freitags **sf** = nur an schulfreien Tagen **FR** = nur freitags **sfFR** = nur freitags und an schulfreien Tagen **S** = nur an Schultagen

	Montag - Freitag				Samstag				Sonn-/Feiertag				
04	50												
05	46												
06	26	36 ^A	42	48 ^C _S	06				42				
07	26	56			06	46			57				
08	26				26				57				
09	26				26				57				
10	26 ^A				26				57				
11	26				26				57				
12	26				26				57				
13	20 ^B _S	26 ^{sf}			26				57				
14	26 ^A				26				57				
15	26				26				57				
16	20 ^B _{snF}	26 ^{sfFR}			26				57				
17	26				26				57				
18	26				26				57				
19	26				26				57				
20	06	46			06	46			57				
21	46				46				57				
22	56				56				57				
23	56												
00	40 ^{FR}				40								



Am 24.12. und 31.12. Verkehr wie an Samstagen falls diese Tage nicht auf einen Sonntag fallen. Einschränkungen hierzu Gültig ab 10.09.2024 entnehmen Sie bitte der Tagespresse oder unter www.rvv.de

A - C = Fahrwege **snF** = nur an Schultagen, nicht freitags **FR** = nur freitags **sfFR** = nur freitags und an schulfreien Tagen
S = nur an Schultagen **sf** = nur an schulfreien Tagen

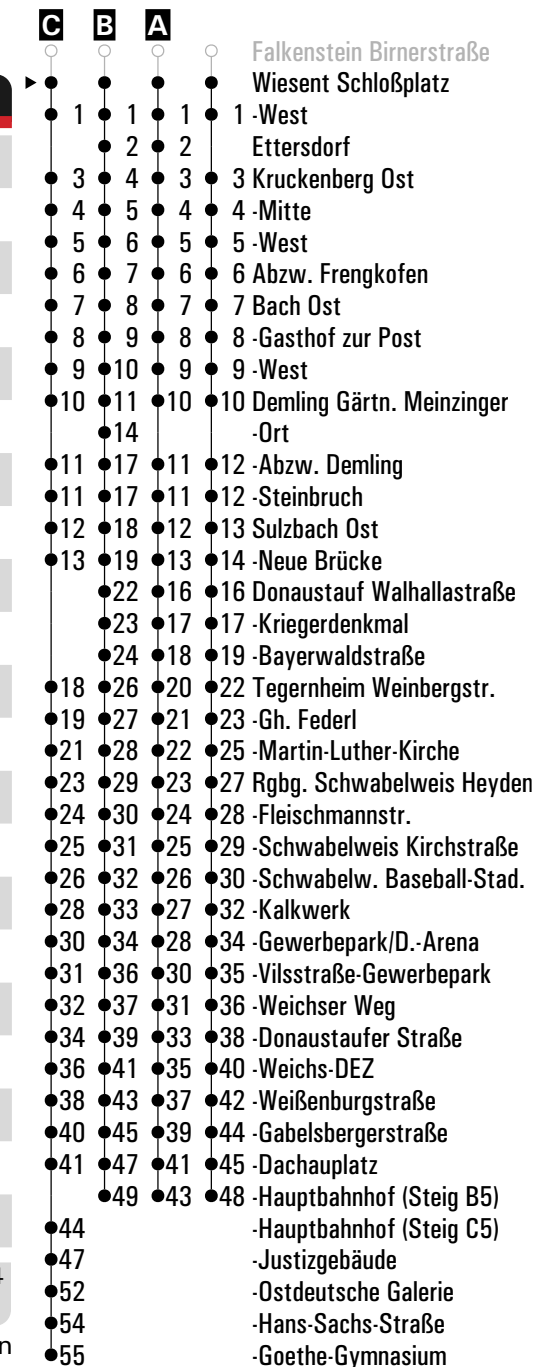
	Montag - Freitag				Samstag				Sonn-/Feiertag				
04	51												
05	47												
06	27	37 ^A	43	49 ^C _S	07				43				
07	27	57			07	47			58				
08	27				27				58				
09	27				27				58				
10	27 ^A				27				58				
11	27				27				58				
12	27				27				58				
13	21 ^B _S	27 ^{sf}			27				58				
14	27 ^A				27				58				
15	27				27				58				
16	21 ^B _{snF}	27 ^{sfFR}			27				58				
17	27				27				58				
18	27				27				58				
19	27				27				58				
20	07	47			07	47			58				
21	47				47				58				
22	57				57				58				
23	57												
00	41 ^{FR}				41								



Am 24.12. und 31.12. Verkehr wie an Samstagen falls diese Tage nicht auf einen Sonntag fallen. Einschränkungen hierzu Gültig ab 10.09.2024 entnehmen Sie bitte der Tagespresse oder unter www.rvv.de

A - C = Fahrwege **snF** = nur an Schultagen, nicht freitags **FR** = nur freitags **sfFR** = nur freitags und an schulfreien Tagen
S = nur an Schultagen **sf** = nur an schulfreien Tagen

Uhrzeit	Montag - Freitag				Samstag				Sonn-/Feiertag			
04	52											
05	48											
06	28	38 ^A	44	50 ^C _S	08				44			
07	28	58			08	48			59			
08	28				28				59			
09	28				28				59			
10	28 ^A				28				59			
11	28				28				59			
12	28				28				59			
13	22 ^B _S	28 ^{sf}			28				59			
14	28 ^A				28				59			
15	28				28				59			
16	22 ^B _{snF}	28 ^{sfFR}			28				59			
17	28				28				59			
18	28				28				59			
19	28				28				59			
20	08	48			08	48			59			
21	48				48				59			
22	58				58				59			
23	58											
00	42 ^{FR}				42							



Am 24.12. und 31.12. Verkehr wie an Samstagen falls diese Tage nicht auf einen Sonntag fallen. Einschränkungen hierzu Gültig ab 10.09.2024 entnehmen Sie bitte der Tagespresse oder unter www.rvv.de

A - C = Fahrwege **snF** = nur an Schultagen, nicht freitags **FR** = nur freitags **sfFR** = nur freitags und an schulfreien Tagen
S = nur an Schultagen **sf** = nur an schulfreien Tagen

	Montag - Freitag				Samstag				Sonn-/Feiertag				
04	53												
05	49												
06	29	39 ^A	45	51 ^C _s	09				45				
07	29	59			09	49							
08	29				29				00				
09	29				29				00				
10	29 ^A				29				00				
11	29				29				00				
12	29				29				00				
13	23 ^B _s	29 ^{sf}			29				00				
14	29 ^A				29				00				
15	29				29				00				
16	23 ^B _{snF}	29 ^{sfFR}			29				00				
17	29				29				00				
18	29				29				00				
19	29				29				00				
20	09	49			09	49			00				
21	49				49				00				
22	59				59				00				
23	59								00				
00	43 ^{FR}				43								



Am 24.12. und 31.12. Verkehr wie an Samstagen falls diese Tage nicht auf einen Sonntag fallen. Einschränkungen hierzu Gültig ab 10.09.2024 entnehmen Sie bitte der Tagespresse oder unter www.rvv.de

A - C = Fahrwege **snF** = nur an Schultagen, nicht freitags **FR** = nur freitags **sfFR** = nur freitags und an schulfreien Tagen
s = nur an Schultagen **sf** = nur an schulfreien Tagen

Montag - Freitag											
05											
06	40										
07											
08											
09											
10	30										
11											
12											
13	24 ^A _s										
14	30										
15											
16	24 ^A _{snF}										
17											
18											
19											
20											
21											

- A** ○ Falkenstein Birnerstraße
- Ettersdorf
- 2 ● 1 Kruckenberg Ost
- 3 ● 2 -Mitte
- 4 ● 3 -West
- 5 ● 4 Abzw. Frengkofen
- 6 ● 5 Bach Ost
- 7 ● 6 -Gasthof zur Post
- 8 ● 7 -West
- 9 ● 8 Demling Gärtn. Meinzinger
- 12 ● -Ort
- 15 ● 9 -Abzw. Demling
- 15 ● 9 -Steinbruch
- 16 ● 10 Sulzbach Ost
- 17 ● 11 -Neue Brücke
- 20 ● 14 Donaustauf Walhallastraße
- 21 ● 15 -Kriegerdenkmal
- 22 ● 16 -Bayerwaldstraße
- 24 ● 18 Tegernheim Weinbergstr.
- 25 ● 19 -Gh. Federl
- 26 ● 20 -Martin-Luther-Kirche
- 27 ● 21 Rgbg. Schwabelweis Heyden
- 28 ● 22 -Fleischmannstr.
- 29 ● 23 -Schwabelweis Kirchstraße
- 30 ● 24 -Schwabelw. Baseball-Stad.
- 31 ● 25 -Kalkwerk
- 32 ● 26 -Gewerbepark/D.-Arena
- 34 ● 28 -Vilsstraße-Gewerbepark
- 35 ● 29 -Weichser Weg
- 37 ● 31 -Donaustauer Straße
- 39 ● 33 -Weichs-DEZ
- 41 ● 35 -Weißenburgstraße
- 43 ● 37 -Gabelsbergerstraße
- 45 ● 39 -Dachauplatz
- 47 ● 41 -Hauptbahnhof

Am 24.12. und 31.12. Verkehr wie an Samstagen falls diese Tage nicht auf einen Sonntag fallen. Einschränkungen hierzu entnehmen Sie bitte der Tagespresse oder unter www.rvv.de Gültig ab 10.09.2024

A = fährt A **s** = nur an Schultagen **snF** = nur an Schultagen, nicht freitags

	Montag - Freitag				Samstag				Sonn-/Feiertag				
04	55												
05	51												
06	31	41	47	53 ^B _S	11				47				
07	31				11	51							
08	01	31			31				02				
09	31				31				02				
10	31				31				02				
11	31				31				02				
12	31				31				02				
13	26 ^A _S	31 ^{sf}			31				02				
14	31				31				02				
15	31				31				02				
16	26 ^A _{snF}	31 ^{sfFR}			31				02				
17	31				31				02				
18	31				31				02				
19	31				31				02				
20	11	51			11	51			02				
21	51				51				02				
22									02				
23	01				01				02				
00	01	45 ^{FR}			45								



Am 24.12. und 31.12. Verkehr wie an Samstagen falls diese Tage nicht auf einen Sonntag fallen. Einschränkungen hierzu Gültig ab 10.09.2024
entnehmen Sie bitte der Tagespresse oder unter www.rvv.de

A - B = Fahrwege **snF** = nur an Schultagen, nicht freitags **FR** = nur freitags **sfFR** = nur freitags und an schulfreien Tagen
s = nur an Schultagen **sf** = nur an schulfreien Tagen

	Montag - Freitag				Samstag				Sonn-/Feiertag				
04	56												
05	52												
06	32	42	48	54 ^B _S	12				48				
07	32				12	52							
08	02	32			32				03				
09	32				32				03				
10	32				32				03				
11	32				32				03				
12	32				32				03				
13	27 ^A _S	32 ^{sf}			32				03				
14	32				32				03				
15	32				32				03				
16	27 ^A _{snF}	32 ^{sfFR}			32				03				
17	32				32				03				
18	32				32				03				
19	32				32				03				
20	12	52			12	52			03				
21	52				52				03				
22									03				
23	02				02				03				
00	02	46 ^{FR}			46								



Am 24.12. und 31.12. Verkehr wie an Samstagen falls diese Tage nicht auf einen Sonntag fallen. Einschränkungen hierzu entnehmen Sie bitte der Tagespresse oder unter www.rvv.de Gültig ab 10.09.2024

A - **B** = Fahrwege **snF** = nur an Schultagen, nicht freitags **FR** = nur freitags **sfFR** = nur freitags und an schulfreien Tagen
s = nur an Schultagen **sf** = nur an schulfreien Tagen

	Montag - Freitag				Samstag				Sonn-/Feiertag				
04	57												
05	53												
06	33	43	49	55 ^B _S	13				49				
07	33				13	53							
08	03	33			33				04				
09	33				33				04				
10	33				33				04				
11	33				33				04				
12	33				33				04				
13	28 ^A _S	33 ^{sf}			33				04				
14	33				33				04				
15	33				33				04				
16	28 ^A _{snF}	33 ^{sfFR}			33				04				
17	33				33				04				
18	33				33				04				
19	33				33				04				
20	13	53			13	53			04				
21	53				53				04				
22									04				
23	03				03				04				
00	03	47 ^{FR}			47								



Am 24.12. und 31.12. Verkehr wie an Samstagen falls diese Tage nicht auf einen Sonntag fallen. Einschränkungen hierzu Gültig ab 10.09.2024
entnehmen Sie bitte der Tagespresse oder unter www.rvv.de

A - B = Fahrwege **snF** = nur an Schultagen, nicht freitags **FR** = nur freitags **sfFR** = nur freitags und an schulfreien Tagen
s = nur an Schultagen **sf** = nur an schulfreien Tagen



5

Ⓜ Abzw. Frengkofen ▶ Donaustauf ▶ Regensburg Hauptbahnhof

Fahrwege mit Fahrzeit in Minuten

	Montag - Freitag				Samstag				Sonn-/Feiertag				
04	58												
05	54												
06	34	44	50	56 ^B _S	14				50				
07	34				14	54							
08	04	34			34				05				
09	34				34				05				
10	34				34				05				
11	34				34				05				
12	34				34				05				
13	29 ^A _S	34 ^{sf}			34				05				
14	34				34				05				
15	34				34				05				
16	29 ^A _{snF}	34 ^{sfFR}			34				05				
17	34				34				05				
18	34				34				05				
19	34				34				05				
20	14	54			14	54			05				
21	54				54				05				
22									05				
23	04				04				05				
00	04	48 ^{FR}			48								

- Falkenstein Birnerstraße
- Abzw. Frengkofen
- 1 ● 1 ● 1 Bach Ost
- 2 ● 2 ● 2 -Gasthof zur Post
- 3 ● 3 ● 3 -West
- 4 ● 4 ● 4 Demling Gärtn. Meinzinger
- 7 ● -Ort
- 5 ● 10 ● 6 -Abzw. Demling
- 5 ● 10 ● 6 -Steinbruch
- 6 ● 11 ● 7 Sulzbach Ost
- 7 ● 12 ● 8 -Neue Brücke
- 15 ● 10 Donaustauf Walhallastraße
- 16 ● 11 -Kriegerdenkmal
- 17 ● 13 -Bayerwaldstraße
- 12 ● 19 ● 16 Tegernheim Weinbergstr.
- 13 ● 20 ● 17 -Gh. Federl
- 15 ● 21 ● 19 -Martin-Luther-Kirche
- 17 ● 22 ● 21 Rgbg. Schwabelweis Heyden
- 18 ● 23 ● 22 -Fleischmannstr.
- 19 ● 24 ● 23 -Schwabelweis Kirchstraße
- 20 ● 25 ● 24 -Schwabelw. Baseball-Stad.
- 22 ● 26 ● 26 -Kalkwerk
- 24 ● 27 ● 28 -Gewerbepark/D.-Arena
- 25 ● 29 ● 29 -Vilsstraße-Gewerbepark
- 26 ● 30 ● 30 -Weichser Weg
- 28 ● 32 ● 32 -Donaustauer Straße
- 30 ● 34 ● 34 -Weichs-DEZ
- 32 ● 36 ● 36 -Weißenburgstraße
- 34 ● 38 ● 38 -Gabelsbergerstraße
- 35 ● 40 ● 39 -Dachauplatz
- 42 ● 42 -Hauptbahnhof (Steig B5)
- 38 -Hauptbahnhof (Steig C5)
- 41 -Justizgebäude
- 46 -Ostdeutsche Galerie
- 48 -Hans-Sachs-Straße
- 49 -Goethe-Gymnasium

Am 24.12. und 31.12. Verkehr wie an Samstagen falls diese Tage nicht auf einen Sonntag fallen. Einschränkungen hierzu Gültig ab 10.09.2024
entnehmen Sie bitte der Tagespresse oder unter www.rvv.de

A - **B** = Fahrwege **snF** = nur an Schultagen, nicht freitags **FR** = nur freitags **sfFR** = nur freitags und an schulfreien Tagen
s = nur an Schultagen **sf** = nur an schulfreien Tagen

	Montag - Freitag				Samstag				Sonn-/Feiertag				
04	59												
05	55												
06	35	45	51	57 ^B _S	15				51				
07	35				15	55							
08	05	35			35				06				
09	35				35				06				
10	35				35				06				
11	35				35				06				
12	35				35				06				
13	30 ^A _S	35 ^{sf}			35				06				
14	35				35				06				
15	35				35				06				
16	30 ^A _{snF}	35 ^{sfFR}			35				06				
17	35				35				06				
18	35				35				06				
19	35				35				06				
20	15	55			15	55			06				
21	55				55				06				
22									06				
23	05				05				06				
00	05	49 ^{FR}			49								



Am 24.12. und 31.12. Verkehr wie an Samstagen falls diese Tage nicht auf einen Sonntag fallen. Einschränkungen hierzu entnehmen Sie bitte der Tagespresse oder unter www.rvv.de Gültig ab 10.09.2024

A - B = Fahrwege **snF** = nur an Schultagen, nicht freitags **FR** = nur freitags **sfFR** = nur freitags und an schulfreien Tagen
S = nur an Schultagen **sf** = nur an schulfreien Tagen

Uhr	Montag - Freitag				Samstag				Sonn-/Feiertag			
	00	56										
05	00	56										
06	36	46	52	58 ^B _S	16				52			
07	36				16	56						
08	06	36			36				07			
09	36				36				07			
10	36				36				07			
11	36				36				07			
12	36				36				07			
13	31 ^A _S	36 ^{sf}			36				07			
14	36				36				07			
15	36				36				07			
16	31 ^A _{snF}	36 ^{sfFR}			36				07			
17	36				36				07			
18	36				36				07			
19	36				36				07			
20	16	56			16	56			07			
21	56				56				07			
22									07			
23	06				06				07			
00	06	50 ^{FR}			50							

Fahrwege mit Fahrzeit in Minuten



Am 24.12. und 31.12. Verkehr wie an Samstagen falls diese Tage nicht auf einen Sonntag fallen. Einschränkungen hierzu entnehmen Sie bitte der Tagespresse oder unter www.rvv.de Gültig ab 10.09.2024

A - B = Fahrwege **snF** = nur an Schultagen, nicht freitags **FR** = nur freitags **sfFR** = nur freitags und an schulfreien Tagen
S = nur an Schultagen **sf** = nur an schulfreien Tagen

Uhr	Montag - Freitag				Samstag				Sonn-/Feiertag			
	01	57										
05	01	57										
06	37	47	53	59 ^B _S	17				53			
07	37				17	57						
08	07	37			37				08			
09	37				37				08			
10	37				37				08			
11	37				37				08			
12	37				37				08			
13	32 ^A _S	37 ^{sf}			37				08			
14	37				37				08			
15	37				37				08			
16	32 ^A _{snF}	37 ^{sfFR}			37				08			
17	37				37				08			
18	37				37				08			
19	37				37				08			
20	17	57			17	57			08			
21	57				57				08			
22									08			
23	07				07				08			
00	07	51 ^{FR}			51							

Fahrwege mit Fahrzeit in Minuten



Am 24.12. und 31.12. Verkehr wie an Samstagen falls diese Tage nicht auf einen Sonntag fallen. Einschränkungen hierzu entnehmen Sie bitte der Tagespresse oder unter www.rvv.de Gültig ab 10.09.2024

A - **B** = Fahrwege **snF** = nur an Schultagen, nicht freitags **FR** = nur freitags **sfFR** = nur freitags und an schulfreien Tagen
s = nur an Schultagen **sf** = nur an schulfreien Tagen

Uhrzeit	Montag - Freitag				Samstag				Sonn-/Feiertag												
	05	06	07	08	09	10	11	12	13	14	15	16	17	18	19	20	21	22	23	00	
05	02	58																			
06	38	48	54		18					54											
07	00 ^B _S	38			18	58															
08	08	38			38					09											
09	38				38					09											
10	38				38					09											
11	38				38					09											
12	38				38					09											
13	33 ^A _S	38 ^{Sf}			38					09											
14	38				38					09											
15	38				38					09											
16	33 ^A _{snF}	38 ^{SfFR}			38					09											
17	38				38					09											
18	38				38					09											
19	38				38					09											
20	18	58			18	58				09											
21	58				58					09											
22										09											
23	08				08					09											
00	08	52 ^{FR}			52																

Fahrwege mit Fahrzeit in Minuten



Am 24.12. und 31.12. Verkehr wie an Samstagen falls diese Tage nicht auf einen Sonntag fallen. Einschränkungen hierzu entnehmen Sie bitte der Tagespresse oder unter www.rvv.de Gültig ab 10.09.2024

A - B = Fahrwege **snF** = nur an Schultagen, nicht freitags **FR** = nur freitags **SfFR** = nur freitags und an schulfreien Tagen
S = nur an Schultagen **Sf** = nur an schulfreien Tagen

	Montag - Freitag				Samstag				Sonn-/Feiertag				
05	03	59											
06	39	49	53 ^B	56	19				55				
07	01 ^A	39			19	59							
08	09	39			39				10				
09	39				39				10				
10	39				39				10				
11	39				39				10				
12	39				39				10				
13	39				39				10				
14	39				39				10				
15	39				39				10				
16	39				39				10				
17	39				39				10				
18	39				39				10				
19	39				39				10				
20	19	59			19	59			10				
21	59				59				10				
22									10				
23	09				09				10				
00	09	53 ^{FR}			53								

Fahrwege mit Fahrzeit in Minuten



Am 24.12. und 31.12. Verkehr wie an Samstagen falls diese Tage nicht auf einen Sonntag fallen. Einschränkungen hierzu entnehmen Sie bitte der Tagespresse oder unter www.rvv.de Gültig ab 10.09.2024

A - B = Fahrwege **S** = nur an Schultagen **FR** = nur freitags

Montag - Freitag												
05												
06	50 ^A _S											
07												
08												
09												
10												
11												
12												
13	36 ^S											
14												
15												
16	36 ^{snF}											
17												
18												
19												
20												
21												

- A** ○ Wörth Schule
- Demling Ort
- 3 -Abzw. Demling
- 3 -Steinbruch
- 4 -Sulzbach Ost
- 5 -Neue Brücke
- 7 -8 Donaustauf Walhallastraße
- 8 -9 -Kriegerdenkmal
- 10 -10 -Bayerwaldstraße
- 13 -12 Tegernheim Weinbergstr.
- 14 -13 -Gh. Federl
- 16 -14 -Martin-Luther-Kirche
- 18 -15 Rgbg. Schwabelweis Heyden
- 19 -16 -Fleischmannstr.
- 20 -17 -Schwabelweis Kirchstraße
- 21 -18 -Schwabelw. Baseball-Stad.
- 23 -19 -Kalkwerk
- 25 -20 -Gewerbepark/D.-Arena
- 26 -22 -Vilsstraße-Gewerbepark
- 27 -23 -Weichser Weg
- 29 -25 -Donaustauer Straße
- 31 -27 -Weichs-DEZ
- 33 -29 -Weißenburgstraße
- 35 -31 -Gabelsbergerstraße
- 36 -33 -Dachauplatz
- 35 -Hauptbahnhof (Steig B5)
- 39 -Hauptbahnhof (Steig C5)
- 42 -Justizgebäude
- 47 -Ostdeutsche Galerie
- 49 -Hans-Sachs-Straße
- 50 -Goethe-Gymnasium

Am 24.12. und 31.12. Verkehr wie an Samstagen falls diese Tage nicht auf einen Sonntag fallen. Einschränkungen hierzu entnehmen Sie bitte der Tagespresse oder unter www.rvv.de Gültig ab 10.09.2024

A = fährt A **s** = nur an Schultagen **snF** = nur an Schultagen, nicht freitags

	Montag - Freitag				Samstag				Sonn-/Feiertag				
05	03	59											
06	39	49	53 ^B _S	56	19				55				
07	01 ^A _S	39			19	59							
08	09	39			39				10				
09	39				39				10				
10	39				39				10				
11	39				39				10				
12	39				39				10				
13	39				39				10				
14	39				39				10				
15	39				39				10				
16	39				39				10				
17	39				39				10				
18	39				39				10				
19	39				39				10				
20	19	59			19	59			10				
21	59				59				10				
22									10				
23	09				09				10				
00	09	53 ^{FR}			53								



Am 24.12. und 31.12. Verkehr wie an Samstagen falls diese Tage nicht auf einen Sonntag fallen. Einschränkungen hierzu entnehmen Sie bitte der Tagespresse oder unter www.rvv.de Gültig ab 10.09.2024

A - B = Fahrwege **S** = nur an Schultagen **FR** = nur freitags

	Montag - Freitag					Samstag				Sonn-/Feiertag									
05	04																		
06	00	40	50	54 ^B _S	57	20								56					
07	02 ^A _S	40				20													
08	10	40				00	40							11					
09	40					40								11					
10	40					40								11					
11	40					40								11					
12	40					40								11					
13	40					40								11					
14	40					40								11					
15	40					40								11					
16	40					40								11					
17	40					40								11					
18	40					40								11					
19	40					40								11					
20	20					20								11					
21	00					00								11					
22	00					00								11					
23	10					10								11					
00	10	54 ^{FR}				54													

Fahrwege mit Fahrzeit in Minuten



Am 24.12. und 31.12. Verkehr wie an Samstagen falls diese Tage nicht auf einen Sonntag fallen. Einschränkungen hierzu entnehmen Sie bitte der Tagespresse oder unter www.rvv.de Gültig ab 10.09.2024

A - B = Fahrwege **S** = nur an Schultagen **FR** = nur freitags



Montag - Freitag

05

06

07 ^s 38

08

09

10

11

Am 24.12. und 31.12. Verkehr wie an Samstagen falls diese Tage nicht auf einen Sonntag fallen. Einschränkungen hierzu entnehmen Sie bitte der Tagespresse oder unter www.rvv.de Gültig ab 10.09.2024

s = nur an Schultagen

Fahrwege mit Fahrzeit in Minuten

- ▶ ● Sulzbach Tulpenweg
- 2 -Dorfplatz
- 3 -West
- 5 Donaustauf Walhallastraße
- 7 -Schillerstraße
- 24 -Schule
- 25 -Schillerstraße
- 27 -Kriegerdenkmal
- 28 -Bayerwaldstraße
- 30 Tegernheim Weinbergstr.
- 31 -Gh. Federl
- 32 -Martin-Luther-Kirche
- 33 Rgbg. Schwabelweis Heyden
- 34 -Fleischmannstr.
- 35 -Schwabelweis Kirchstraße
- 36 -Schwabelw. Baseball-Stad.
- 37 -Kalkwerk
- 38 -Gewerbepark/D.-Arena
- 40 -Vilsstraße-Gewerbepark
- 41 -Weichser Weg
- 43 -Donaustauer Straße
- 45 -Weichs-DEZ
- 47 -Weißenburgstraße
- 49 -Gabelsbergerstraße
- 51 -Dachauplatz
- 53 -Hauptbahnhof

	Montag - Freitag							Samstag						
05														
06	55 ^s													
07	05 ^B _s	10 ^s	40 ^A _s											
08														
09	21							01						
10								01						
11								01						
12	01 ^s							01	21					
13	01							21						
14	01													
15	01	21						01	21					
16	21							21						
17														
18								01						
19	01							01						
20														
21														
22														



Am 24.12. und 31.12. Verkehr wie an Samstagen falls diese Tage nicht auf einen Sonntag fallen. Einschränkungen hierzu entnehmen Sie bitte der Tagespresse oder unter www.rvv.de Gültig ab 10.09.2024

A - B = Fahrwege **s** = nur an Schultagen

	Montag - Freitag							Samstag						
05														
06	56 ^s													
07	06 ^{B/s}	11 ^s	41 ^{A/s}											
08														
09	22							02						
10								02						
11								02						
12	02 ^s							02	22					
13	02							22						
14	02													
15	02	22						02	22					
16	22							22						
17														
18								02						
19	02							02						
20														
21														
22														



Am 24.12. und 31.12. Verkehr wie an Samstagen falls diese Tage nicht auf einen Sonntag fallen. Einschränkungen hierzu entnehmen Sie bitte der Tagespresse oder unter www.rvv.de Gültig ab 10.09.2024

A - B = Fahrwege **s** = nur an Schultagen

	Montag - Freitag					Samstag				Sonn-/Feiertag				
05	05													
06	01	41	51	55 ^B _S	58	21				57				
07	03 ^A _S	41				21								
08	11	41				01	41			12				
09	41					41				12				
10	41					41				12				
11	41					41				12				
12	41					41				12				
13	41					41				12				
14	41					41				12				
15	41					41				12				
16	41					41				12				
17	41					41				12				
18	41					41				12				
19	41					41				12				
20	21					21				12				
21	01					01				12				
22	01					01				12				
23	11					11				12				
00	11	55 ^{FR}				55								



Am 24.12. und 31.12. Verkehr wie an Samstagen falls diese Tage nicht auf einen Sonntag fallen. Einschränkungen hierzu entnehmen Sie bitte der Tagespresse oder unter www.rvv.de Gültig ab 10.09.2024

A - B = Fahrwege **S** = nur an Schultagen **FR** = nur freitags

Fahrwege mit Fahrzeit in Minuten

	Montag - Freitag				Samstag				Sonn-/Feiertag				
05	43				43								
06	23												
07					03	43				44 ^A			
08					23					44 ^A			
09	03				23					44 ^A			
10	23				23					44 ^A			
11	03	23			23					44 ^A			
12	03 ^{sf}	23								44 ^A			
13					03					44 ^A			
14	23				03	23				44 ^A			
15										44 ^A			
16	03				03					44 ^A			
17	03				03	23				44 ^A			
18	03	23			23					44 ^A			
19	23				23					44 ^A			
20	03	43			03	43				44 ^A			
21	23	43			23	43				44 ^A			
22	43				43					44 ^A			
23	43				43					44 ^A			

- ▶ ^A Donauauf Reifldinger Str.
- 2 ● 2 -Kriegerdenkmal
- 3 ● 3 -Bayerwaldstraße
- 5 ● 5 Tegernheim Weinbergstr.
- 6 ● 6 -Gh. Federl
- 7 ● 7 -Martin-Luther-Kirche
- 8 ● 8 Rgbg. Schwabelweis Heyden
- 9 ● 9 -Fleischmannstr.
- 10 ● 10 -Schwabelweis Kirchstraße
- 11 ● 11 -Schwabelw. Baseball-Stad.
- 12 ● 12 -Kalkwerk
- 13 ● 13 -Gewerbepark/D.-Arena
- 14 ● 15 -Vilsstraße-Gewerbepark
- 15 ● 16 -Weichser Weg
- 16 ● 18 -Donauauf Straße
- 18 ● 20 -Weichs-DEZ
- 20 ● -Wöhrdstraße
- 22 ● -Eiserne Brücke
- 23 ● -Haus der Bayerischen Geschichte
- 22 ● 22 -Weißenburgstraße
- 24 ● 24 -Gabelsbergerstraße
- 24 ● 26 -Dachauptplatz
- 26 ● 28 -Hauptbahnhof

Am 24.12. und 31.12. Verkehr wie an Samstagen falls diese Tage nicht auf einen Sonntag fallen. Einschränkungen hierzu entnehmen Sie bitte der Tagespresse oder unter www.rvv.de Gültig ab 10.09.2024

A = fährt A **sf** = nur an schulfreien Tagen

	Montag - Freitag						Samstag			Sonn-/Feiertag		
05	08											
06	04	44	53	57 ^A _S	58 ^S	59 ^A _S	24					
07	00	08 ^C _S	13 ^S	43 ^B _S	44		24				00	
08	14	44					04	44			15	
09	24	44					04	44			15	
10	44						04	44			15	
11	44						04	44			15	
12	04 ^S	44					04	24	44		15	
13	04	44					24	44			15	
14	04	44					44				15	
15	04	24	44				04	24	44		15	
16	24	44					24	44			15	
17	44						44				15	
18	44						04	44			15	
19	04	44					04	44			15	
20	24						24				15	
21	04						04				15	
22	04						04				15	
23	14						14				15	
00	14	58 ^{FR}					58					



Am 24.12. und 31.12. Verkehr wie an Samstagen falls diese Tage nicht auf einen Sonntag fallen. Einschränkungen hierzu Gültig ab 10.09.2024 entnehmen Sie bitte der Tagespresse oder unter www.rvv.de

A - C = Fahrwege **S** = nur an Schultagen **FR** = nur freitags



Montag - Freitag

05																				
06	53	A																		
07	06	s	B																	
08																				
09	57																			
10																				
11																				
12																				
13	17																			
14																				
15																				
16																				
17	17																			
18																				
19																				
20																				
21																				

Am 24.12. und 31.12. Verkehr wie an Samstagen falls diese Tage nicht auf einen Sonntag fallen. Einschränkungen hierzu entnehmen Sie bitte der Tagespresse oder unter www.rvv.de Gültig ab 10.09.2024

A - B = Fahrwege **s** = nur an Schultagen **sf** = nur an schulfreien Tagen



Fahrwege mit Fahrzeit in Minuten



Montag - Freitag

05														
06	56	B												
07	08	C												
08	02	A	19											
09	59													
10														
11														
12														
13	19													
14														
15														
16														
17	19													
18														
19														
20														
21														

Am 24.12. und 31.12. Verkehr wie an Samstagen falls diese Tage nicht auf einen Sonntag fallen. Einschränkungen hierzu Gültig ab 10.09.2024 entnehmen Sie bitte der Tagespresse oder unter www.rvv.de

A-C = Fahrwege **s** = nur an Schultagen **sf** = nur an schulfreien Tagen

Montag - Freitag												
05												
06	58	B										
07	10	C										
08	03	A	21									
09												
10	01											
11												
12												
13	21											
14												
15												
16												
17	21											
18												
19												
20												
21												



Am 24.12. und 31.12. Verkehr wie an Samstagen falls diese Tage nicht auf einen Sonntag fallen. Einschränkungen hierzu Gültig ab 10.09.2024 entnehmen Sie bitte der Tagespresse oder unter www.rvv.de

A-C = Fahrwege **s** = nur an Schultagen **sf** = nur an schulfreien Tagen

	Montag - Freitag							Samstag			Sonn-/Feiertag	
05	09	45						45				
06	05	25	45	54	58 ^{Bs}	59 ^S		25				
07	00 ^{Bs}	01	02 ^{BE}	09 ^{Ds}	14 ^S	14 ^{Csf}	45	05	25	45	01	46 ^A
08	05	15	25	45				05	25	45	16	46 ^A
09	05	25	45					05	25	45	16	46 ^A
10	05	25	45					05	25	45	16	46 ^A
11	05	25	45					05	25	45	16	46 ^A
12	05	25	45					05	25	45	16	46 ^A
13	05	25	45					05	25	45	16	46 ^A
14	05	25	45					05	25	45	16	46 ^A
15	05	25	45					05	25	45	16	46 ^A
16	05	25	45					05	25	45	16	46 ^A
17	05	25	45					05	25	45	16	46 ^A
18	05	25	45					05	25	45	16	46 ^A
19	05	25	45					05	25	45	16	46 ^A
20	05	25	45					05	25	45	16	46 ^A
21	05	25	45					05	25	45	16	46 ^A
22	05	45						05	45		16	46 ^A
23	15	45						15	45		16	46 ^A
00	15	59 ^{FR}						59				

Am 24.12. und 31.12. Verkehr wie an Samstagen falls diese Tage nicht auf einen Sonntag fallen.
Einschränkungen hierzu entnehmen Sie bitte der Tagespresse oder unter www.rvv.de

Gültig ab 10.09.2024

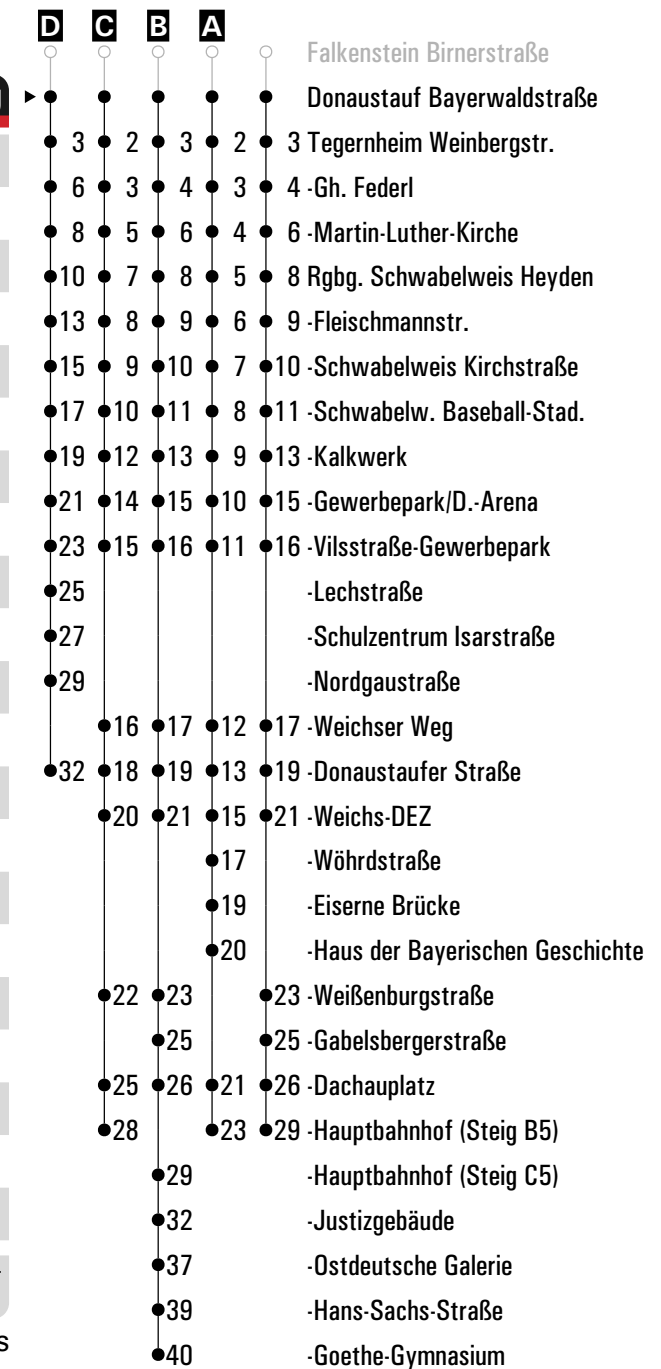
A - D = Fahrwege **S** = nur an Schultagen **Sf** = nur an schulfreien Tagen **FR** = nur freitags
E = bis Regensburg Justizgebäude

Fahrwege mit Fahrzeit in Minuten



	Montag - Freitag								Samstag			Sonn-/Feiertag		
05	10	46							46					
06	06	26	46	56					26					
07	00 ^{Bs}	01 ^s	02 ^{Bs}	03	04 ^{BEs}	11 ^{Ds}	16 ^s	17 ^{Csf}	46	06	26	46	02	47 ^A
08	06	16	26	46					06	26	46	17	47 ^A	
09	06	26	46						06	26	46	17	47 ^A	
10	06	26	46						06	26	46	17	47 ^A	
11	06	26	46						06	26	46	17	47 ^A	
12	06	26	46						06	26	46	17	47 ^A	
13	06	26	46						06	26	46	17	47 ^A	
14	06	26	46						06	26	46	17	47 ^A	
15	06	26	46						06	26	46	17	47 ^A	
16	06	26	46						06	26	46	17	47 ^A	
17	06	26	46						06	26	46	17	47 ^A	
18	06	26	46						06	26	46	17	47 ^A	
19	06	26	46						06	26	46	17	47 ^A	
20	06	26	46						06	26	46	17	47 ^A	
21	06	26	46						06	26	46	17	47 ^A	
22	06	46							06	46		17	47 ^A	
23	16	46							16	46		17	47 ^A	
00	16													
01	00 ^{FR}								00					

Fahrwege mit Fahrzeit in Minuten



Am 24.12. und 31.12. Verkehr wie an Samstagen falls diese Tage nicht auf einen Sonntag fallen.
Einschränkungen hierzu entnehmen Sie bitte der Tagespresse oder unter www.rvv.de

Gültig ab 10.09.2024

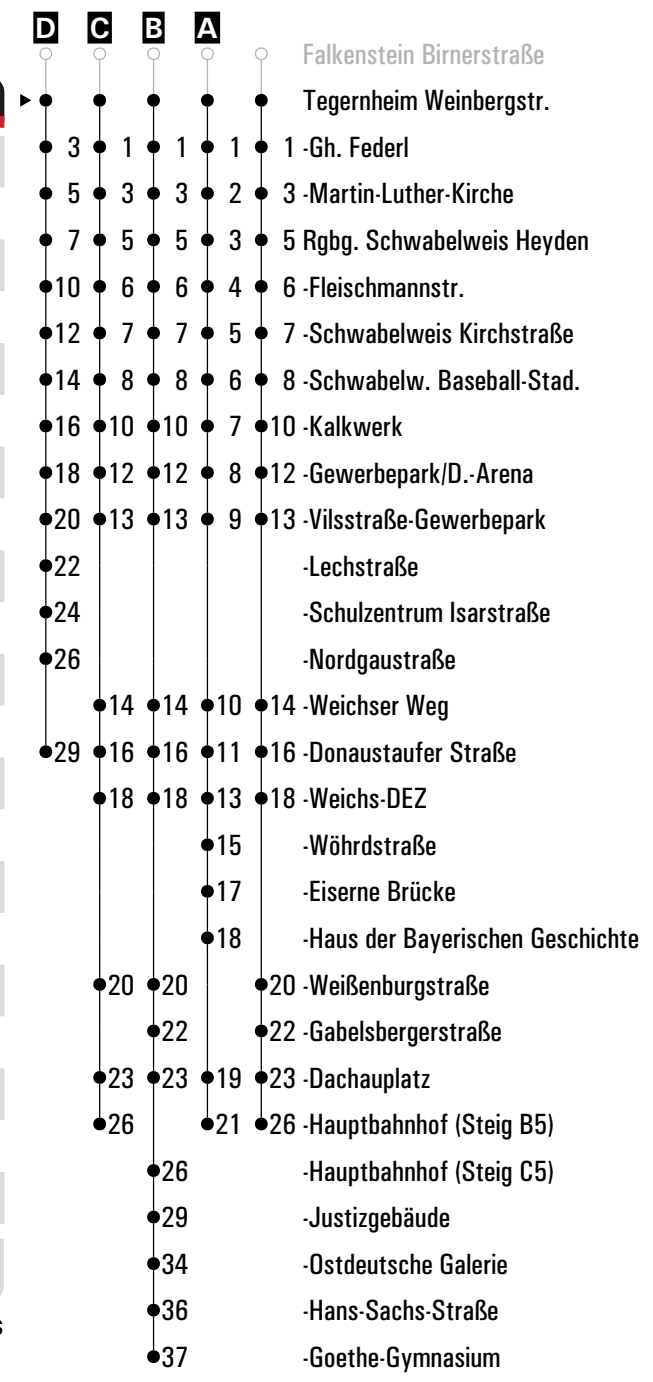
A - D = Fahrwege **s** = nur an Schultagen **sf** = nur an schulfreien Tagen **FR** = nur freitags

E = bis Regensburg Justizgebäude

RVV 5 ^H Tegernheim Weinbergstr. ▶ Regensburg Hauptbahnhof

	Montag - Freitag									Samstag			Sonn-/Feiertag		
05	12	48								48					
06	08	28	48	59						28					
07	03 ^{B_S}	04 ^S	05 ^{B_S}	06	07 ^{B_SE}	08 ^{B_S}	14 ^{D_S}	19 ^S	19 ^{C_{Sf}}	48	08	28	48	04	49 ^A
08	08	18	28	48							08	28	48	19	49 ^A
09	08	28	48								08	28	48	19	49 ^A
10	08	28	48								08	28	48	19	49 ^A
11	08	28	48								08	28	48	19	49 ^A
12	08	28	48								08	28	48	19	49 ^A
13	08	28	48								08	28	48	19	49 ^A
14	08	28	48								08	28	48	19	49 ^A
15	08	28	48								08	28	48	19	49 ^A
16	08	28	48								08	28	48	19	49 ^A
17	08	28	48								08	28	48	19	49 ^A
18	08	28	48								08	28	48	19	49 ^A
19	08	28	48								08	28	48	19	49 ^A
20	08	28	48								08	28	48	19	49 ^A
21	08	28	48								08	28	48	19	49 ^A
22	08	48									08	48		19	49 ^A
23	18	48									18	48		19	49 ^A
00	18														
01	02 ^{FR}										02				

Fahrwege mit Fahrzeit in Minuten

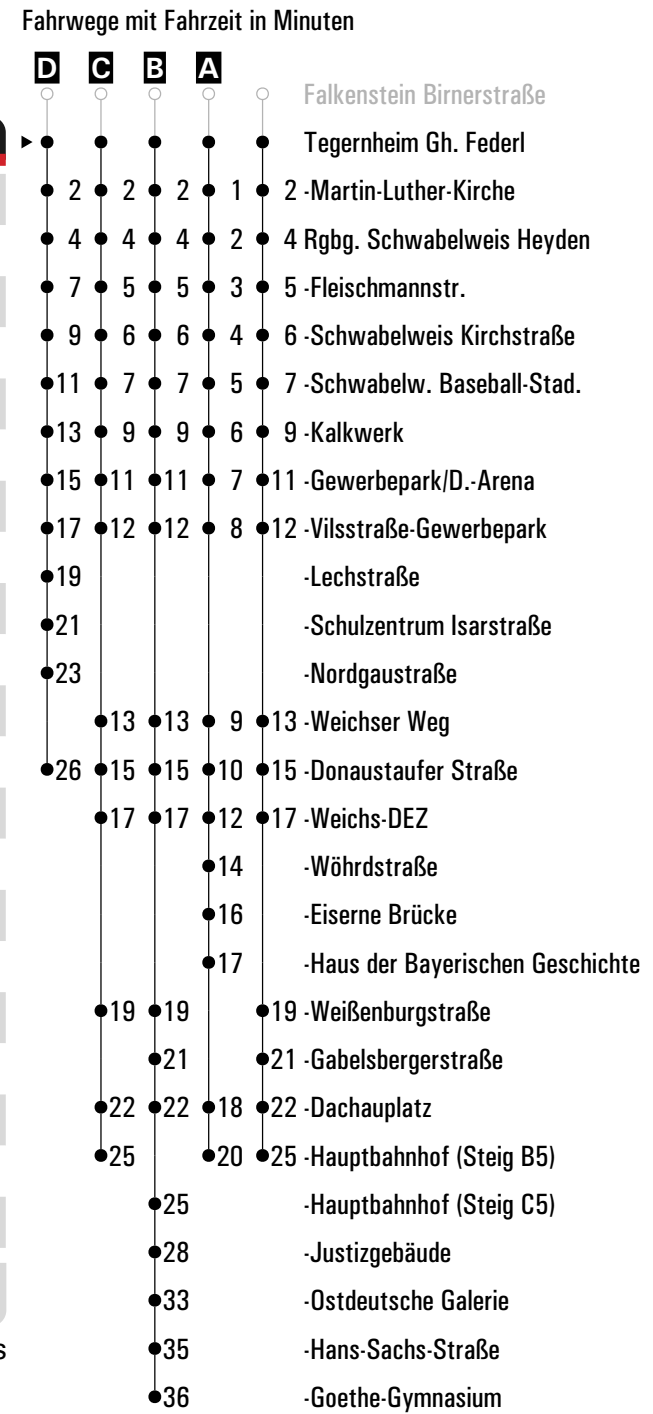


Am 24.12. und 31.12. Verkehr wie an Samstagen falls diese Tage nicht auf einen Sonntag fallen. Gültig ab 10.09.2024
 Einschränkungen hierzu entnehmen Sie bitte der Tagespresse oder unter www.rvv.de

A - D = Fahrwege **s** = nur an Schultagen **sf** = nur an schulfreien Tagen **FR** = nur freitags
E = bis Regensburg Justizgebäude

RVV 5 ^H Tegernheim Gh. Federl ▶ Regensburg Hauptbahnhof

	Montag - Freitag										Samstag			Sonn-/Feiertag		
05	13	49									49					
06	09	29	49								29					
07	00	04 ^{Bs}	05 ^S	06 ^{Bs}	07	08 ^{BsE}	09 ^{Bs}	17 ^{Ds}	20 ^S	20 ^{Csf}	49	09	29	49	05	50 ^A
08	09	19	29	49								09	29	49	20	50 ^A
09	09	29	49									09	29	49	20	50 ^A
10	09	29	49									09	29	49	20	50 ^A
11	09	29	49									09	29	49	20	50 ^A
12	09	29	49									09	29	49	20	50 ^A
13	09	29	49									09	29	49	20	50 ^A
14	09	29	49									09	29	49	20	50 ^A
15	09	29	49									09	29	49	20	50 ^A
16	09	29	49									09	29	49	20	50 ^A
17	09	29	49									09	29	49	20	50 ^A
18	09	29	49									09	29	49	20	50 ^A
19	09	29	49									09	29	49	20	50 ^A
20	09	29	49									09	29	49	20	50 ^A
21	09	29	49									09	29	49	20	50 ^A
22	09	49										09	49		20	50 ^A
23	19	49										19	49		20	50 ^A
00	19															
01	03 ^{FR}											03				



Am 24.12. und 31.12. Verkehr wie an Samstagen falls diese Tage nicht auf einen Sonntag fallen. Gültig ab 10.09.2024
Einschränkungen hierzu entnehmen Sie bitte der Tagespresse oder unter www.rvv.de

A - D = Fahrwege **s** = nur an Schultagen **sf** = nur an schulfreien Tagen **FR** = nur freitags
E = bis Regensburg Justizgebäude

RVV 5 ^H Tegernheim M.-Luther-Kirche ▶ Regensburg Hauptbahnhof

	Montag - Freitag										Samstag			Sonn-/Feiertag		
05	14	50									50					
06	10	30	50								30					
07	02	06 ^{B_S}	07 ^S	08 ^{B_S}	09	10 ^{B_SE}	11 ^{B_S}	19 ^{D_S}	22 ^S	22 ^{C_{Sf}}	50	10	30	50	06	51 ^A
08	10	20	30	50								10	30	50	21	51 ^A
09	10	30	50									10	30	50	21	51 ^A
10	10	30	50									10	30	50	21	51 ^A
11	10	30	50									10	30	50	21	51 ^A
12	10	30	50									10	30	50	21	51 ^A
13	10	30	50									10	30	50	21	51 ^A
14	10	30	50									10	30	50	21	51 ^A
15	10	30	50									10	30	50	21	51 ^A
16	10	30	50									10	30	50	21	51 ^A
17	10	30	50									10	30	50	21	51 ^A
18	10	30	50									10	30	50	21	51 ^A
19	10	30	50									10	30	50	21	51 ^A
20	10	30	50									10	30	50	21	51 ^A
21	10	30	50									10	30	50	21	51 ^A
22	10	50										10	50		21	51 ^A
23	20	50										20	50		21	51 ^A
00	20															
01	04 ^{FR}											04				



Am 24.12. und 31.12. Verkehr wie an Samstagen falls diese Tage nicht auf einen Sonntag fallen. Gültig ab 10.09.2024
 Einschränkungen hierzu entnehmen Sie bitte der Tagespresse oder unter www.rvv.de

A - D = Fahrwege **S** = nur an Schultagen **Sf** = nur an schulfreien Tagen **FR** = nur freitags
E = bis Regensburg Justizgebäude

	Montag - Freitag														Samstag			Sonn-/Feiertag	
05	16	42 ^B _{W(U)}	52													52			
06	02 ^B _{W(U)}	12	22 ^B _{W(U)}	32	42 ^A _{W(U)}	52										32			
07	02 ^{AP} _{W(U)}	05	09 ^C _S	10 ^S	11 ^C _S	12	13 ^{CF} _S	14 ^C _S	22 ^{AP} _{W(U)}	24 ^E _S	25 ^S	25 ^D _{Sf}	42 ^{AP} _{W(U)}	52	12	32	52	08	53 ^B
08	02 ^{AP} _{W(U)}	12	22	22 ^{AP} _{W(U)}	32	42 ^{AP} _{W(U)}	52								12	32	52	23	53 ^B
09	02 ^{AP} _{W(U)}	12	22 ^{AP} _{W(U)}	32	42 ^{AP} _{W(U)}	52									12	32	52	23	53 ^B
10	02 ^{AP} _{W(U)}	12	22 ^{AP} _{W(U)}	32	42 ^{AP} _{W(U)}	52									12	32	52	23	53 ^B
11	12	32	52												12	32	52	23	53 ^B
12	12	32	52												12	32	52	23	53 ^B
13	12	32	52												12	32	52	23	53 ^B
14	12	32	42 ^{AP} _{W(U)}	52											12	32	52	23	53 ^B
15	02 ^{AP} _{W(U)}	12	22 ^{AP} _{W(U)}	32	42 ^{AP} _{W(U)}	52									12	32	52	23	53 ^B
16	02 ^{AP} _{W(U)}	12	22 ^{AP} _{W(U)}	32	42 ^{AP} _{W(U)}	52									12	32	52	23	53 ^B
17	02 ^{AP} _{W(U)}	12	22 ^{AP} _{W(U)}	32	42 ^{AP} _{W(U)}	52									12	32	52	23	53 ^B
18	02 ^{AP} _{W(U)}	12	22 ^{AP} _{W(U)}	32	42 ^{AP} _{W(U)}	52									12	32	52	23	53 ^B
19	02 ^{AP} _{W(U)}	12	22 ^{AP} _{W(U)}	32	42 ^{AP} _{W(U)}	52									12	32	52	23	53 ^B
20	12	32	52												12	32	52	23	53 ^B
21	12	32	52												12	32	52	23	53 ^B
22	12	52													12	52		23	53 ^B
23	22	52													22	52		23	53 ^B
00	22																		
01	06 ^{FR}														06				

Fahrwege mit Fahrzeit in Minuten

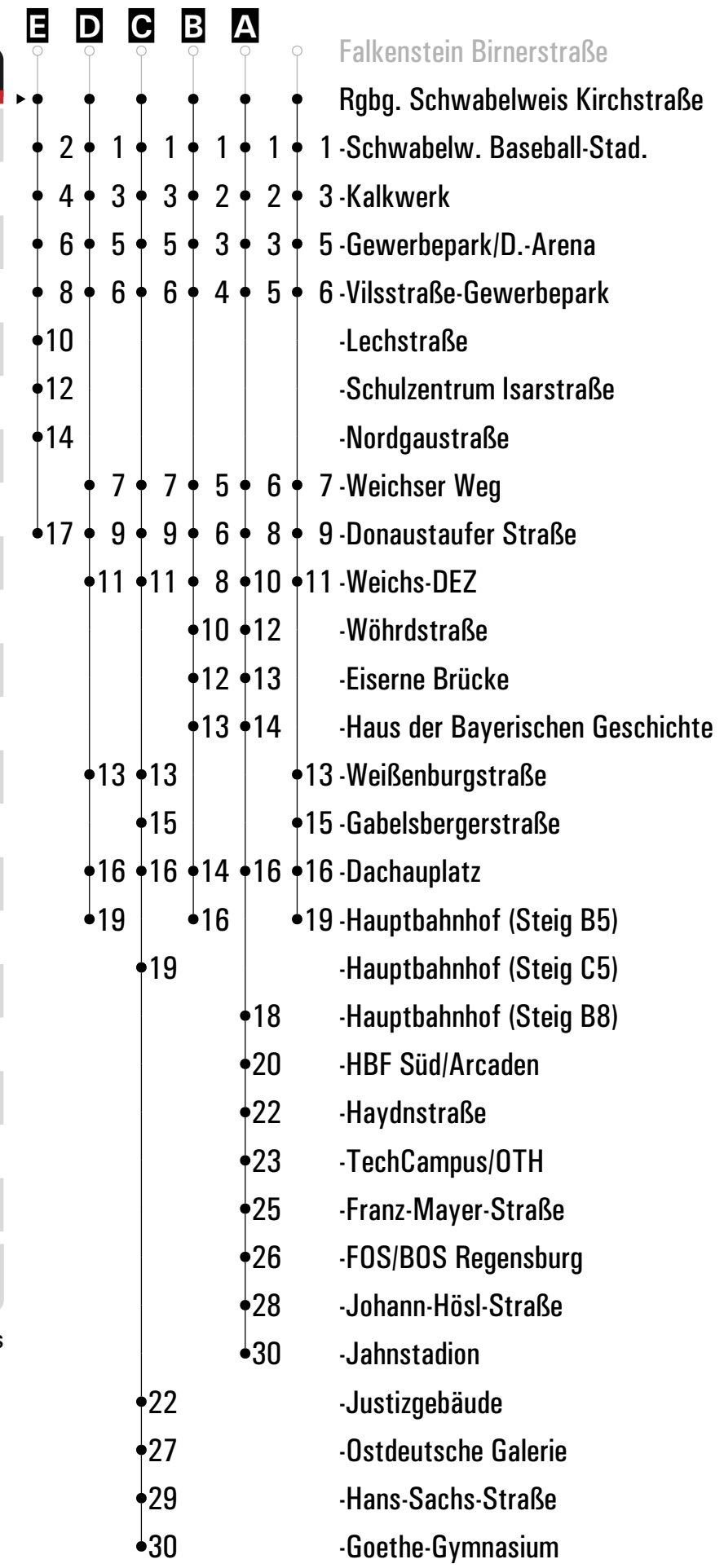


Am 24.12. und 31.12. Verkehr wie an Samstagen falls diese Tage nicht auf einen Sonntag fallen. Gültig ab 10.09.2024
 Einschränkungen hierzu entnehmen Sie bitte der Tagespresse oder unter www.rvv.de

A - E = Fahrwege **P** = fährt ab der Haltestelle Weichs-DEZ als P+R Linie **s** = nur an Schultagen **FR** = nur freitags
F = bis Regensburg Justizgebäude **W(U)** = nicht in den Weihnachts- und Sommerferien **sf** = nur an schulfreien Tagen

Fahrwege mit Fahrzeit in Minuten

	Montag - Freitag										Samstag			Sonn-/Feiertag						
05	17	43 ^B _{W(!)}	53																	
06	03 ^B _{W(!)}	13	23 ^B _{W(!)}	33	43 ^A _{W(!)}	53														
07	03 ^{AP} _{W(!)}	06	10 ^C _S	11 ^S	12 ^C _S	13	14 ^{CF} _S	15 ^C _S	23 ^{AP} _{W(!)}	26 ^E _S	26 ^S	26 ^D _{Sf}	43 ^{AP} _{W(!)}	53	13	33	53	09	54 ^B	
08	03 ^{AP} _{W(!)}	13	23	23 ^{AP} _{W(!)}	33	43 ^{AP} _{W(!)}	53													
09	03 ^{AP} _{W(!)}	13	23 ^{AP} _{W(!)}	33	43 ^{AP} _{W(!)}	53														
10	03 ^{AP} _{W(!)}	13	23 ^{AP} _{W(!)}	33	43 ^{AP} _{W(!)}	53														
11	13	33	53																	
12	13	33	53																	
13	13	33	53																	
14	13	33	43 ^{AP} _{W(!)}	53																
15	03 ^{AP} _{W(!)}	13	23 ^{AP} _{W(!)}	33	43 ^{AP} _{W(!)}	53														
16	03 ^{AP} _{W(!)}	13	23 ^{AP} _{W(!)}	33	43 ^{AP} _{W(!)}	53														
17	03 ^{AP} _{W(!)}	13	23 ^{AP} _{W(!)}	33	43 ^{AP} _{W(!)}	53														
18	03 ^{AP} _{W(!)}	13	23 ^{AP} _{W(!)}	33	43 ^{AP} _{W(!)}	53														
19	03 ^{AP} _{W(!)}	13	23 ^{AP} _{W(!)}	33	43 ^{AP} _{W(!)}	53														
20	13	33	53																	
21	13	33	53																	
22	13	53																		
23	23	53																		
00	23																			
01	07 ^{FR}																			

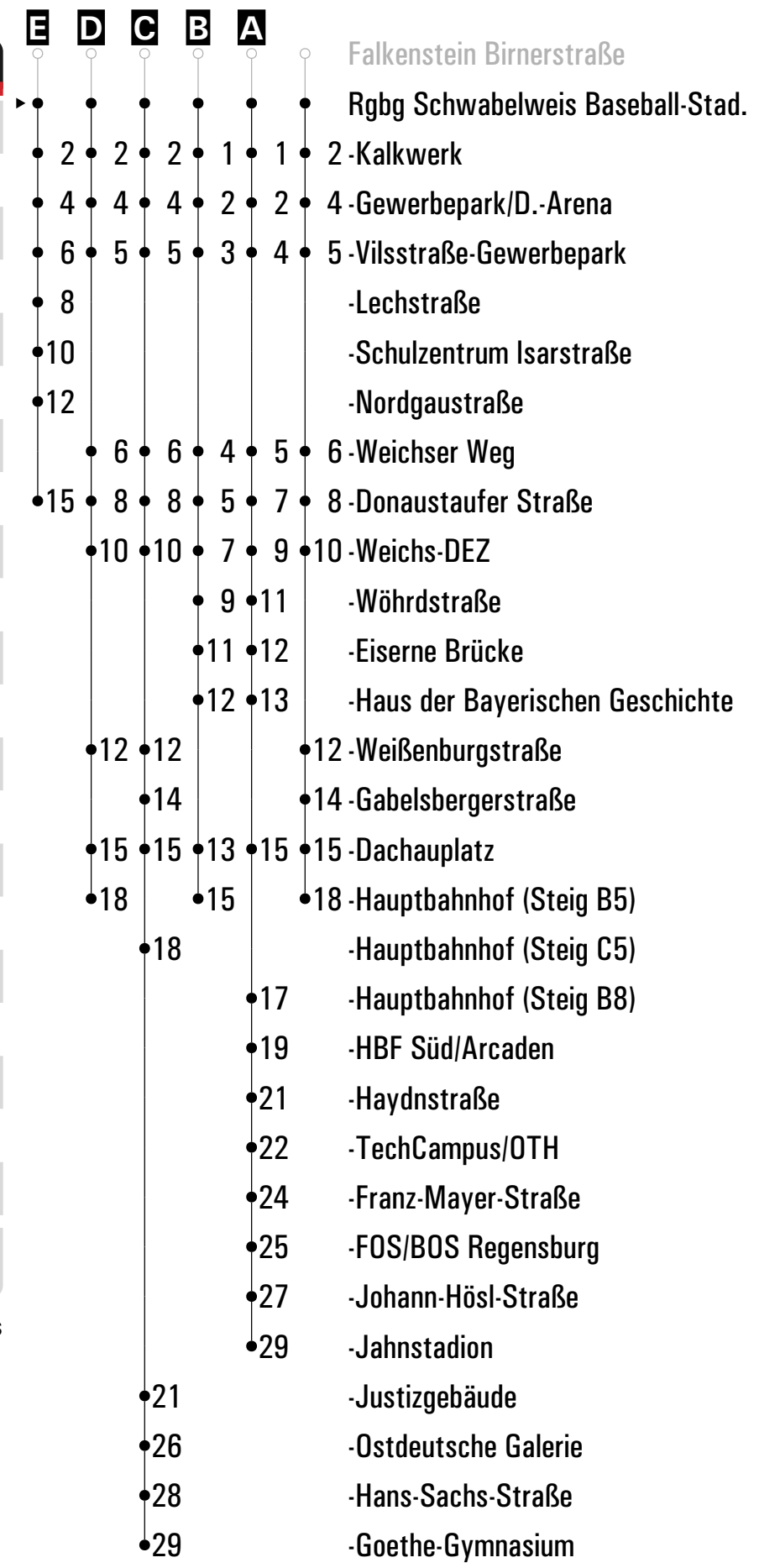


Am 24.12. und 31.12. Verkehr wie an Samstagen falls diese Tage nicht auf einen Sonntag fallen. Gültig ab 10.09.2024
 Einschränkungen hierzu entnehmen Sie bitte der Tagespresse oder unter www.rvv.de

A - E = Fahrwege
F = bis Regensburg Justizgebäude
P = fährt ab der Haltestelle Weichs-DEZ als P+R Linie
W(!) = nicht in den Weihnachts- und Sommerferien
S = nur an Schultagen
Sf = nur an schulfreien Tagen
FR = nur freitags

	Montag - Freitag														Samstag			Sonn-/Feiertag	
05	18	44 ^B _{W(U)}	54												54				
06	04 ^B _{W(U)}	14	24 ^B _{W(U)}	34	44 ^A _{W(U)}	54									34				
07	04 ^{AP} _{W(U)}	07	11 ^C _S	12 ^S	13 ^C _S	14	15 ^{CF} _S	16 ^C _S	24 ^{AP} _{W(U)}	27 ^S	27 ^D _{Sf}	28 ^E _S	44 ^{AP} _{W(U)}	54	14	34	54	10	55 ^B
08	04 ^{AP} _{W(U)}	14	24 ^{AP} _{W(U)}	34	44 ^{AP} _{W(U)}	54									14	34	54	25	55 ^B
09	04 ^{AP} _{W(U)}	14	24 ^{AP} _{W(U)}	34	44 ^{AP} _{W(U)}	54									14	34	54	25	55 ^B
10	04 ^{AP} _{W(U)}	14	24 ^{AP} _{W(U)}	34	44 ^{AP} _{W(U)}	54									14	34	54	25	55 ^B
11	14	34	54												14	34	54	25	55 ^B
12	14	34	54												14	34	54	25	55 ^B
13	14	34	54												14	34	54	25	55 ^B
14	14	34	44 ^{AP} _{W(U)}	54											14	34	54	25	55 ^B
15	04 ^{AP} _{W(U)}	14	24 ^{AP} _{W(U)}	34	44 ^{AP} _{W(U)}	54									14	34	54	25	55 ^B
16	04 ^{AP} _{W(U)}	14	24 ^{AP} _{W(U)}	34	44 ^{AP} _{W(U)}	54									14	34	54	25	55 ^B
17	04 ^{AP} _{W(U)}	14	24 ^{AP} _{W(U)}	34	44 ^{AP} _{W(U)}	54									14	34	54	25	55 ^B
18	04 ^{AP} _{W(U)}	14	24 ^{AP} _{W(U)}	34	44 ^{AP} _{W(U)}	54									14	34	54	25	55 ^B
19	04 ^{AP} _{W(U)}	14	24 ^{AP} _{W(U)}	34	44 ^{AP} _{W(U)}	54									14	34	54	25	55 ^B
20	14	34	54												14	34	54	25	55 ^B
21	14	34	54												14	34	54	25	55 ^B
22	14	54													14	54		25	55 ^B
23	24	54													24	54		25	55 ^B
00	24																		
01	08 ^{FR}														08				

Fahrwege mit Fahrzeit in Minuten

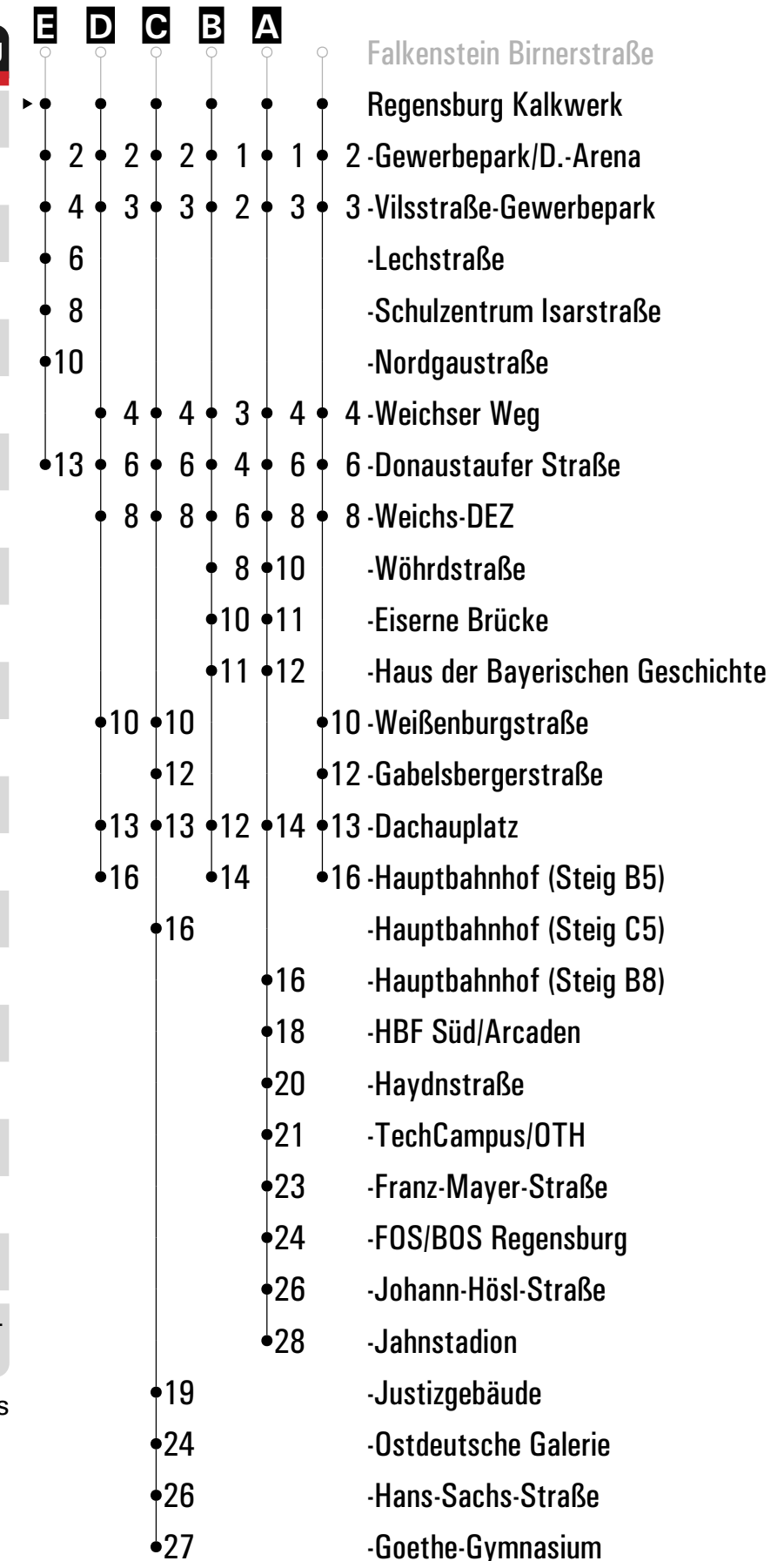


Am 24.12. und 31.12. Verkehr wie an Samstagen falls diese Tage nicht auf einen Sonntag fallen. Gültig ab 10.09.2024
 Einschränkungen hierzu entnehmen Sie bitte der Tagespresse oder unter www.rvv.de

A - **E** = Fahrwege **P** = fährt ab der Haltestelle Weichs-DEZ als P+R Linie **s** = nur an Schultagen **FR** = nur freitags
F = bis Regensburg Justizgebäude **W(U)** = nicht in den Weihnachts- und Sommerferien **sf** = nur an schulfreien Tagen

Fahrwege mit Fahrzeit in Minuten

	Montag - Freitag										Samstag			Sonn-/Feiertag						
05	19	45 ^B _{W(!)}	55																	
06	05 ^B _{W(!)}	15	25 ^B _{W(!)}	35	45 ^A _{W(!)}	55														
07	05 ^{AP} _{W(!)}	09	13 ^C _S	14 ^S	15 ^C _S	16	17 ^{CF} _S	18 ^C _S	25 ^{AP} _{W(!)}	29 ^S	29 ^D _{Sf}	30 ^E _S	45 ^{AP} _{W(!)}	55	15	35	55	11	56 ^B	
08	05 ^{AP} _{W(!)}	15	25	25 ^{AP} _{W(!)}	35	45 ^{AP} _{W(!)}	55								15	35	55	26	56 ^B	
09	05 ^{AP} _{W(!)}	15	25 ^{AP} _{W(!)}	35	45 ^{AP} _{W(!)}	55									15	35	55	26	56 ^B	
10	05 ^{AP} _{W(!)}	15	25 ^{AP} _{W(!)}	35	45 ^{AP} _{W(!)}	55									15	35	55	26	56 ^B	
11	15	35	55												15	35	55	26	56 ^B	
12	15	35	55												15	35	55	26	56 ^B	
13	15	35	55												15	35	55	26	56 ^B	
14	15	35	45 ^{AP} _{W(!)}	55											15	35	55	26	56 ^B	
15	05 ^{AP} _{W(!)}	15	25 ^{AP} _{W(!)}	35	45 ^{AP} _{W(!)}	55									15	35	55	26	56 ^B	
16	05 ^{AP} _{W(!)}	15	25 ^{AP} _{W(!)}	35	45 ^{AP} _{W(!)}	55									15	35	55	26	56 ^B	
17	05 ^{AP} _{W(!)}	15	25 ^{AP} _{W(!)}	35	45 ^{AP} _{W(!)}	55									15	35	55	26	56 ^B	
18	05 ^{AP} _{W(!)}	15	25 ^{AP} _{W(!)}	35	45 ^{AP} _{W(!)}	55									15	35	55	26	56 ^B	
19	05 ^{AP} _{W(!)}	15	25 ^{AP} _{W(!)}	35	45 ^{AP} _{W(!)}	55									15	35	55	26	56 ^B	
20	15	35	55												15	35	55	26	56 ^B	
21	15	35	55												15	35	55	26	56 ^B	
22	15	55													15	55		26	56 ^B	
23	25	55													25	55		26	56 ^B	
00	25																			
01	09 ^{FR}														09					

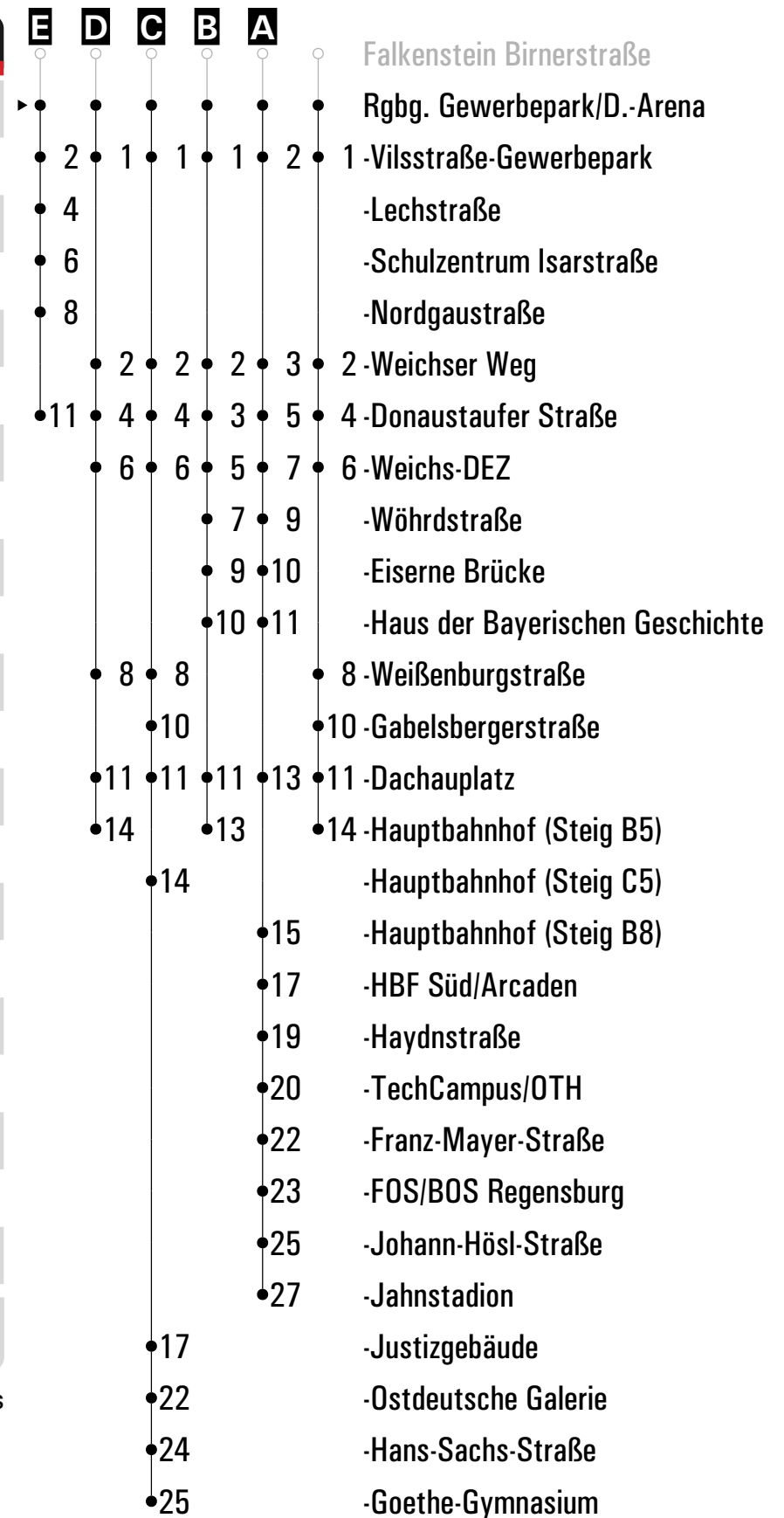


Am 24.12. und 31.12. Verkehr wie an Samstagen falls diese Tage nicht auf einen Sonntag fallen. Gültig ab 10.09.2024
 Einschränkungen hierzu entnehmen Sie bitte der Tagespresse oder unter www.rvv.de

A - E = Fahrwege **P** = fährt ab der Haltestelle Weichs-DEZ als P + R Linie **s** = nur an Schultagen **FR** = nur freitags
F = bis Regensburg Justizgebäude **W(!)** = nicht in den Weihnachts- und Sommerferien **sf** = nur an schulfreien Tagen

	Montag - Freitag										Samstag			Sonn-/Feiertag					
05	20	46 ^B _{W(U)}	56											56					
06	06 ^B _{W(U)}	16	26 ^B _{W(U)}	36	46 ^A _{W(U)}	56								36					
07	06 ^{AP} _{W(U)}	11	15 ^C _S	16 ^S	17 ^C _S	18	19 ^{CF} _S	20 ^C _S	26 ^{AP} _{W(U)}	31 ^S	31 ^D _{Sf}	32 ^E _S	46 ^{AP} _{W(U)}	56	16	36	56	12	57 ^B
08	06 ^{AP} _{W(U)}	16	26 ^{AP} _{W(U)}	36	46 ^{AP} _{W(U)}	56								16	36	56	27	57 ^B	
09	06 ^{AP} _{W(U)}	16	26 ^{AP} _{W(U)}	36	46 ^{AP} _{W(U)}	56								16	36	56	27	57 ^B	
10	06 ^{AP} _{W(U)}	16	26 ^{AP} _{W(U)}	36	46 ^{AP} _{W(U)}	56								16	36	56	27	57 ^B	
11	16	36	56											16	36	56	27	57 ^B	
12	16	36	56											16	36	56	27	57 ^B	
13	16	36	56											16	36	56	27	57 ^B	
14	16	36	46 ^{AP} _{W(U)}	56										16	36	56	27	57 ^B	
15	06 ^{AP} _{W(U)}	16	26 ^{AP} _{W(U)}	36	46 ^{AP} _{W(U)}	56								16	36	56	27	57 ^B	
16	06 ^{AP} _{W(U)}	16	26 ^{AP} _{W(U)}	36	46 ^{AP} _{W(U)}	56								16	36	56	27	57 ^B	
17	06 ^{AP} _{W(U)}	16	26 ^{AP} _{W(U)}	36	46 ^{AP} _{W(U)}	56								16	36	56	27	57 ^B	
18	06 ^{AP} _{W(U)}	16	26 ^{AP} _{W(U)}	36	46 ^{AP} _{W(U)}	56								16	36	56	27	57 ^B	
19	06 ^{AP} _{W(U)}	16	26 ^{AP} _{W(U)}	36	46 ^{AP} _{W(U)}	56								16	36	56	27	57 ^B	
20	16	36	56											16	36	56	27	57 ^B	
21	16	36	56											16	36	56	27	57 ^B	
22	16	56												16	56		27	57 ^B	
23	26	56												26	56		27	57 ^B	
00	26																		
01	10 ^{FR}													10					

Fahrwege mit Fahrzeit in Minuten

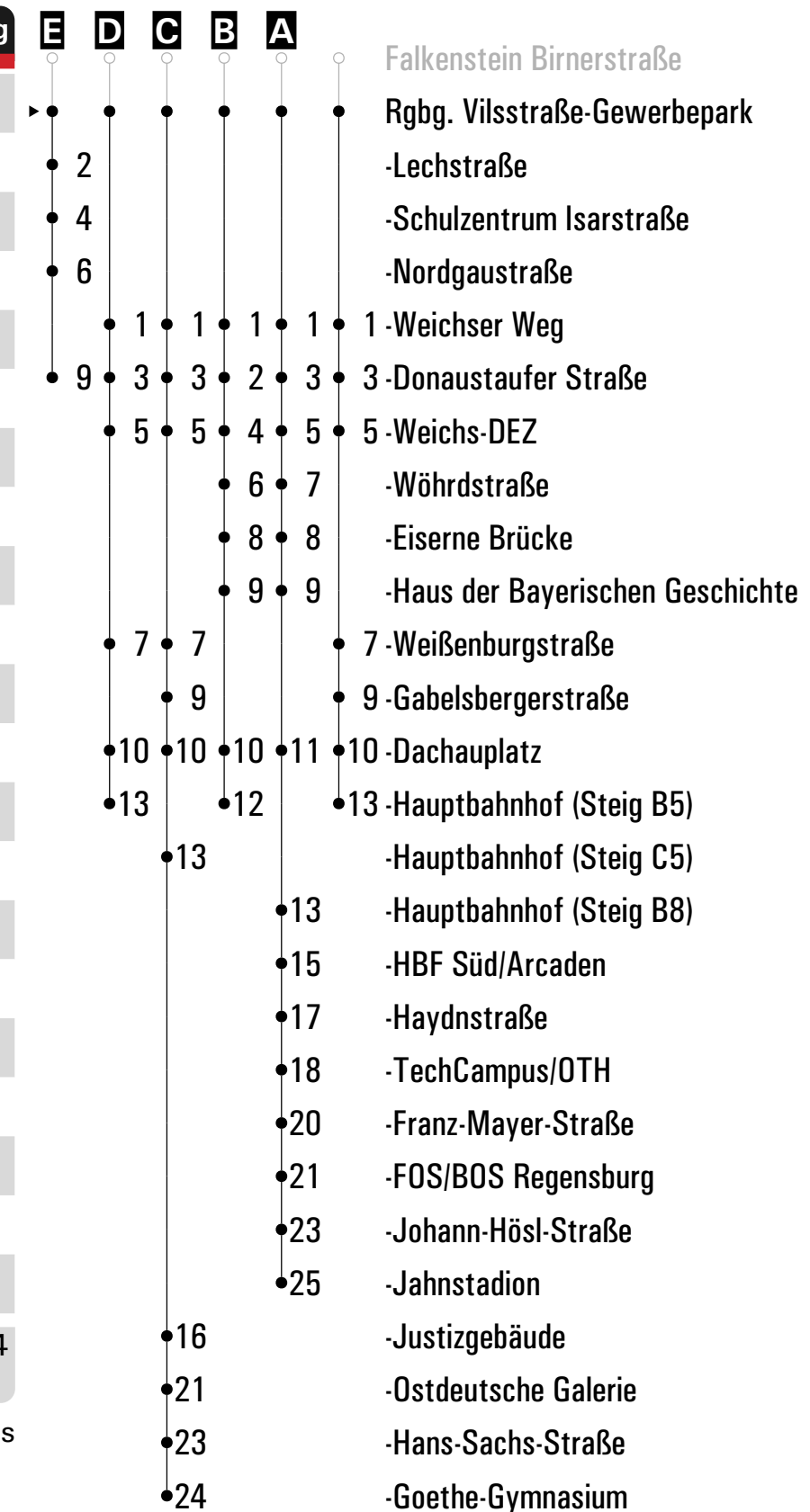


Am 24.12. und 31.12. Verkehr wie an Samstagen falls diese Tage nicht auf einen Sonntag fallen. Gültig ab 10.09.2024
 Einschränkungen hierzu entnehmen Sie bitte der Tagespresse oder unter www.rvv.de

A - E = Fahrwege
F = bis Regensburg Justizgebäude
P = fährt ab der Haltestelle Weichs-DEZ als P+R Linie
W(U) = nicht in den Weihnachts- und Sommerferien
s = nur an Schultagen
sf = nur an schulfreien Tagen
FR = nur freitags

Fahrwege mit Fahrzeit in Minuten

	Montag - Freitag										Samstag			Sonn-/Feiertag					
05	22	48 ^B _{W(!)}	58											58					
06	08 ^B _{W(!)}	18	28 ^B _{W(!)}	38	48 ^A _{W(!)}	58								38					
07	08 ^{AP} _{W(!)}	12	16 ^C _S	17 ^S	18 ^C _S	19	20 ^{CF} _S	21 ^C _S	28 ^{AP} _{W(!)}	32 ^S	32 ^D _{Sf}	34 ^E _S	48 ^{AP} _{W(!)}	58	18	38	58	13	58 ^B
08	08 ^{AP} _{W(!)}	18	28	28 ^{AP} _{W(!)}	38	48 ^{AP} _{W(!)}	58							18	38	58	28	58 ^B	
09	08 ^{AP} _{W(!)}	18	28 ^{AP} _{W(!)}	38	48 ^{AP} _{W(!)}	58								18	38	58	28	58 ^B	
10	08 ^{AP} _{W(!)}	18	28 ^{AP} _{W(!)}	38	48 ^{AP} _{W(!)}	58								18	38	58	28	58 ^B	
11	18	38	58											18	38	58	28	58 ^B	
12	18	38	58											18	38	58	28	58 ^B	
13	18	38	58											18	38	58	28	58 ^B	
14	18	38	48 ^{AP} _{W(!)}	58										18	38	58	28	58 ^B	
15	08 ^{AP} _{W(!)}	18	28 ^{AP} _{W(!)}	38	48 ^{AP} _{W(!)}	58								18	38	58	28	58 ^B	
16	08 ^{AP} _{W(!)}	18	28 ^{AP} _{W(!)}	38	48 ^{AP} _{W(!)}	58								18	38	58	28	58 ^B	
17	08 ^{AP} _{W(!)}	18	28 ^{AP} _{W(!)}	38	48 ^{AP} _{W(!)}	58								18	38	58	28	58 ^B	
18	08 ^{AP} _{W(!)}	18	28 ^{AP} _{W(!)}	38	48 ^{AP} _{W(!)}	58								18	38	58	28	58 ^B	
19	08 ^{AP} _{W(!)}	18	28 ^{AP} _{W(!)}	38	48 ^{AP} _{W(!)}	58								18	38	58	28	58 ^B	
20	18	38	58											18	38	58	28	58 ^B	
21	18	38	58											18	38	58	28	58 ^B	
22	18	58												18	58		28	58 ^B	
23	28	58												28	58		28	58 ^B	
00	28																		
01	12 ^{FR}													12					



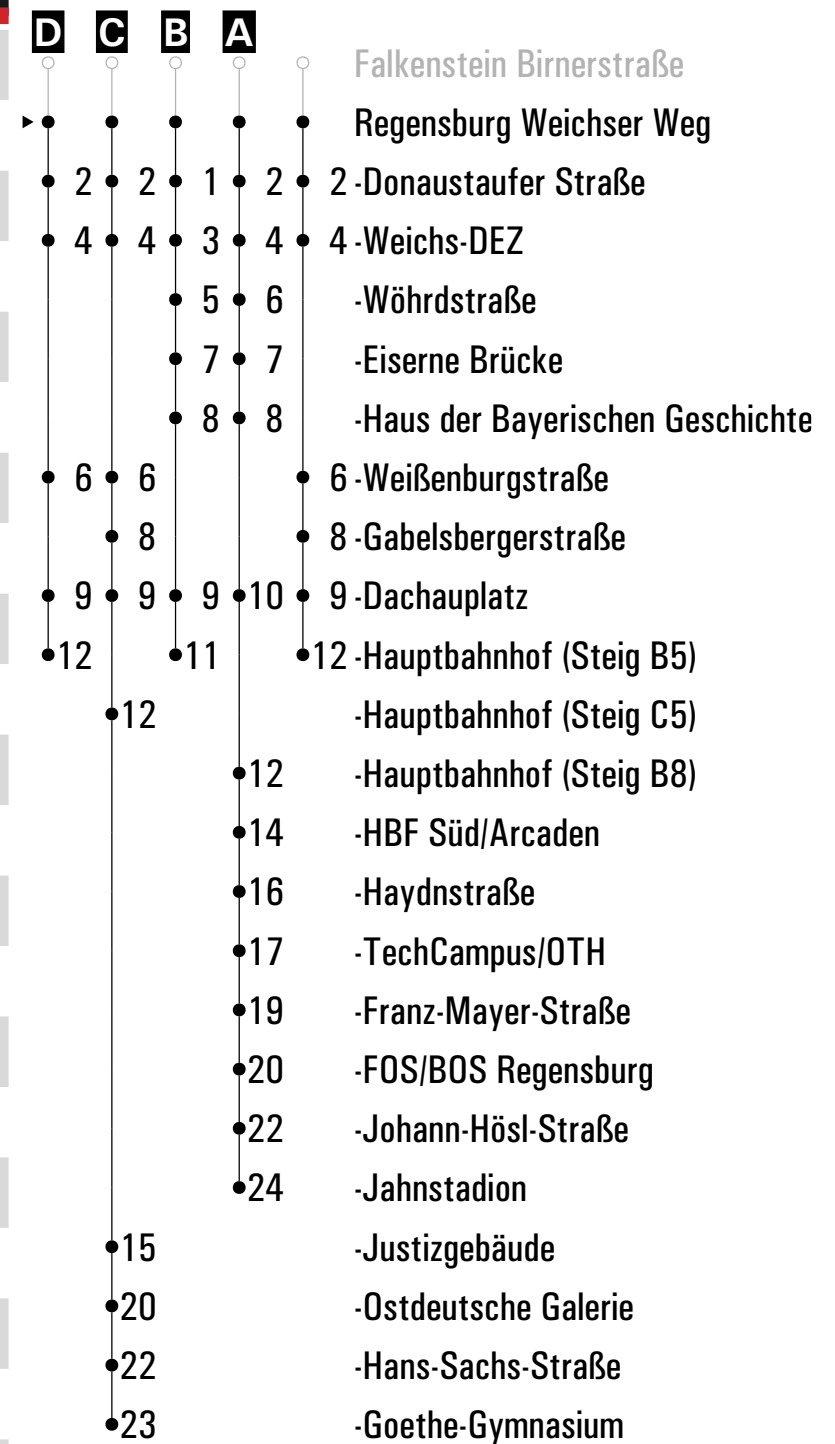
Am 24.12. und 31.12. Verkehr wie an Samstagen falls diese Tage nicht auf einen Sonntag fallen. Gültig ab 10.09.2024
 Einschränkungen hierzu entnehmen Sie bitte der Tagespresse oder unter www.rvv.de

A - E = Fahrwege **P** = fährt ab der Haltestelle Weichs-DEZ als P+R Linie **s** = nur an Schultagen **FR** = nur freitags
F = bis Regensburg Justizgebäude **W(!)** = nicht in den Weihnachts- und Sommerferien **sf** = nur an schulfreien Tagen

RVV 5 ^H Regensburg Weichser Weg ▶ Regensburg Hauptbahnhof

	Montag - Freitag														Samstag			Sonn-/Feiertag	
05	23	49 ^B _{W(U)}	59												59				
06	09 ^B _{W(U)}	19	29 ^B _{W(U)}	39	49 ^A _{W(U)}	59									39				
07	09 ^{AP} _{W(U)}	13	17 ^C _S	18 ^S	19 ^C _S	20	21 ^{CE} _S	22 ^C _S	29 ^{AP} _X	33 ^S	33 ^D _{Sf}	49 ^{AP} _{W(U)}	59	19	39	59	14	59 ^B	
08	09 ^{AP} _{W(U)}	19	29	29 ^{AP} _{W(U)}	39	49 ^{AP} _{W(U)}	59							19	39	59	29	59 ^B	
09	09 ^{AP} _{W(U)}	19	29 ^{AP} _{W(U)}	39	49 ^{AP} _{W(U)}	59								19	39	59	29	59 ^B	
10	09 ^{AP} _{W(U)}	19	29 ^{AP} _{W(U)}	39	49 ^{AP} _{W(U)}	59								19	39	59	29	59 ^B	
11	19	39	59											19	39	59	29	59 ^B	
12	19	39	59											19	39	59	29	59 ^B	
13	19	39	59											19	39	59	29	59 ^B	
14	19	39	49 ^{AP} _{W(U)}	59										19	39	59	29	59 ^B	
15	09 ^{AP} _{W(U)}	19	29 ^{AP} _{W(U)}	39	49 ^{AP} _{W(U)}	59								19	39	59	29	59 ^B	
16	09 ^{AP} _{W(U)}	19	29 ^{AP} _{W(U)}	39	49 ^{AP} _{W(U)}	59								19	39	59	29	59 ^B	
17	09 ^{AP} _{W(U)}	19	29 ^{AP} _{W(U)}	39	49 ^{AP} _{W(U)}	59								19	39	59	29	59 ^B	
18	09 ^{AP} _{W(U)}	19	29 ^{AP} _{W(U)}	39	49 ^{AP} _{W(U)}	59								19	39	59	29	59 ^B	
19	09 ^{AP} _{W(U)}	19	29 ^{AP} _{W(U)}	39	49 ^{AP} _{W(U)}	59								19	39	59	29	59 ^B	
20	19	39	59											19	39	59	29	59 ^B	
21	19	39	59											19	39	59	29	59 ^B	
22	19	59												19	59		29	59 ^B	
23	29	59												29	59		29	59 ^B	
00	29																		
01	13 ^{FR}													13					

Fahrwege mit Fahrzeit in Minuten

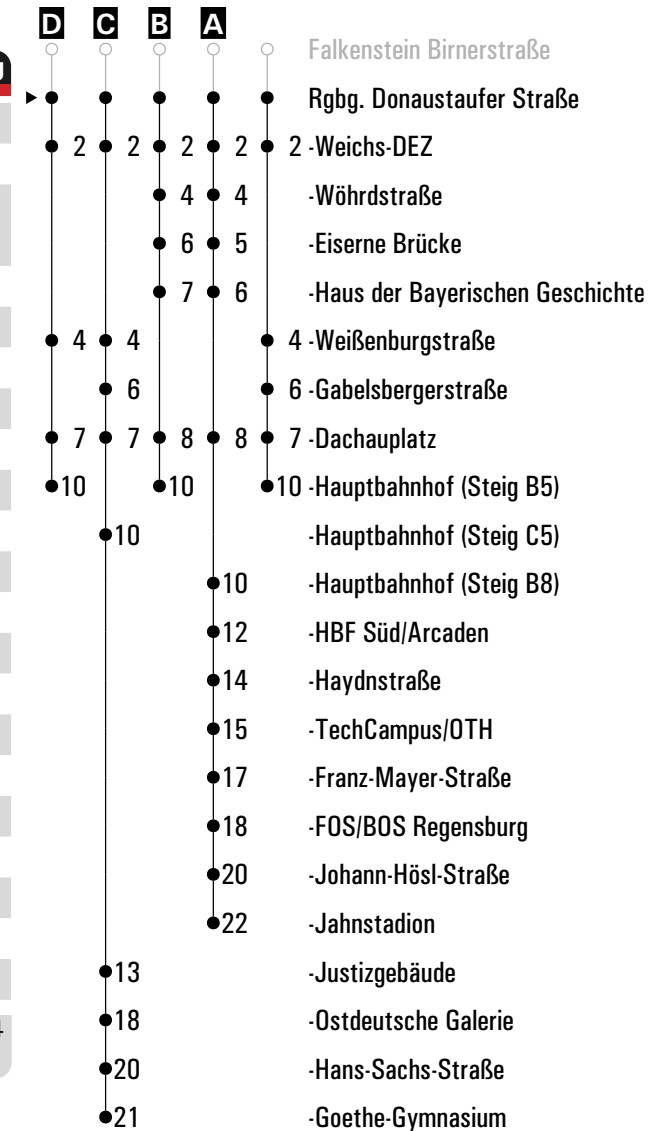


Am 24.12. und 31.12. Verkehr wie an Samstagen falls diese Tage nicht auf einen Sonntag fallen. Einschränkungen Gültig ab 10.09.2024
hierzu entnehmen Sie bitte der Tagespresse oder unter www.rvv.de

- A - D** = Fahrwege
- X** = Umstieg auf Zug 07:09 Uhr in Richtung Parsberg und 07:10 Uhr in Richtung Regensburg
- E** = bis Regensburg Justizgebäude
- P** = fährt ab der Haltestelle Weichs-DEZ als P+R Linie
- W(U)** = nicht in den Weihnachts- und Sommerferien
- S** = nur an Schultagen
- Sf** = nur an schulfreien Tagen
- FR** = nur freitags

	Montag - Freitag										Samstag			Sonn-/Feiertag		
05	25	51 ^B														
06	01	11 ^B	21	31 ^B	41	51 ^A					01	41				
07	01	11 ^A	15	19 ^C	20 ^S	21 ^C	22	23 ^C	24 ^C	31 ^A	35 ^S	21	41	15		
	35 ^D	51 ^A														
08	01	11 ^A	21	31	31 ^A	41	51 ^A					01	21	41	00 ^B	30
09	01	11 ^A	21	31 ^A	41	51 ^A						01	21	41	00 ^B	30
10	01	11 ^A	21	31 ^A	41	51 ^A						01	21	41	00 ^B	30
11	01	21	41									01	21	41	00 ^B	30
12	01	21	41									01	21	41	00 ^B	30
13	01	21	41									01	21	41	00 ^B	30
14	01	21	41	51 ^A								01	21	41	00 ^B	30
15	01	11 ^A	21	31 ^A	41	51 ^A						01	21	41	00 ^B	30
16	01	11 ^A	21	31 ^A	41	51 ^A						01	21	41	00 ^B	30
17	01	11 ^A	21	31 ^A	41	51 ^A						01	21	41	00 ^B	30
18	01	11 ^A	21	31 ^A	41	51 ^A						01	21	41	00 ^B	30
19	01	11 ^A	21	31 ^A	41	51 ^A						01	21	41	00 ^B	30
20	01	21	41									01	21	41	00 ^B	30
21	01	21	41									01	21	41	00 ^B	30
22	01	21										01	21		00 ^B	30
23	01	31										01	31		00 ^B	30
00	01	31										01			00 ^B	
01	15 ^{FR}											15				

Fahrwege mit Fahrzeit in Minuten

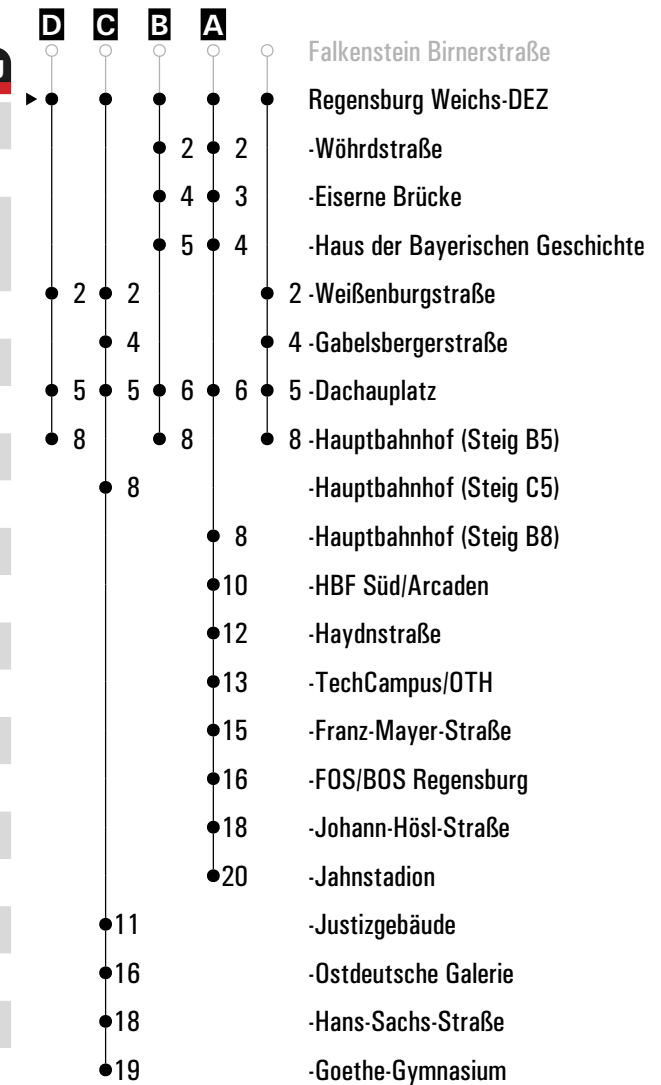


Am 24.12. und 31.12. Verkehr wie an Samstagen falls diese Tage nicht auf einen Sonntag fallen. Gültig ab 10.09.2024
Einschränkungen hierzu entnehmen Sie bitte der Tagespresse oder unter www.rvv.de

- A - D** = Fahrwege
- X** = Umstieg auf Zug 07:09 Uhr in Richtung Parsberg und 07:10 Uhr in Richtung Regensburg
- E** = bis Regensburg Justizgebäude
- P** = fährt ab der Haltestelle Weichs-DEZ als P+R Linie
- W(!)** = nicht in den Weihnachts- und Sommerferien
- s** = nur an Schultagen
- sf** = nur an schulfreien Tagen
- FR** = nur freitags

	Montag - Freitag							Samstag					Sonn-/Feiertag		
05	27	53 ^B _{W(U)}													
06	03	13 ^B _{W(U)}	23	33 ^B _{W(U)}	43	53 ^A _{W(U)}		03	43						
07	03	13 ^A _P	17	21 ^C _S	22 ^S	23 ^C _S	24	25 ^C _S ^E	23	43				17	
	26 ^C _S	33 ^A _P	37 ^S	37 ^D _{Sf}	53 ^A _P										
08	03	13 ^A _P	23	33	33 ^A _P	43	53 ^A _P		03	23	43			02 ^B	32
09	03	13 ^A _P	23	33 ^A _P	43	53 ^A _P			03	23	43			02 ^B	32
10	03	13 ^A _P	23	33 ^A _P	43	53 ^A _P			03	13 ^A _P	23	33 ^A _P	43	53 ^A _P	02 ^B 32
11	03	13 ^A _P	23	33 ^A _P	43	53 ^A _P			03	13 ^A _P	23	33 ^A _P	43	53 ^A _P	02 ^B 32
12	03	13 ^A _P	23	33 ^A _P	43	53 ^A _P			03	13 ^A _P	23	33 ^A _P	43	53 ^A _P	02 ^B 32
13	03	13 ^A _P	23	33 ^A _P	43	53 ^A _P			03	13 ^A _P	23	33 ^A _P	43	53 ^A _P	02 ^B 32
14	03	13 ^A _P	23	33 ^A _P	43	53 ^A _P			03	13 ^A _P	23	33 ^A _P	43	53 ^A _P	02 ^B 32
15	03	13 ^A _P	23	33 ^A _P	43	53 ^A _P			03	13 ^A _P	23	33 ^A _P	43	53 ^A _P	02 ^B 32
16	03	13 ^A _P	23	33 ^A _P	43	53 ^A _P			03	13 ^A _P	23	33 ^A _P	43	53 ^A _P	02 ^B 32
17	03	13 ^A _P	23	33 ^A _P	43	53 ^A _P			03	13 ^A _P	23	33 ^A _P	43	53 ^A _P	02 ^B 32
18	03	13 ^A _P	23	33 ^A _P	43	53 ^A _P			03	23	43			02 ^B	32
19	03	13 ^A _P	23	33 ^A _P	43	53 ^A _P			03	23	43			02 ^B	32
20	03	23	43						03	23	43			02 ^B	32
21	03	23	43						03	23	43			02 ^B	32
22	03	23							03	23				02 ^B	32
23	03	33							03	33				02 ^B	32
00	03	33							03					02 ^B	
01	17 ^{FR}								17						

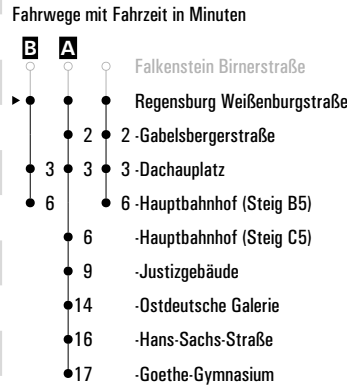
Fahrwege mit Fahrzeit in Minuten



Am 24.12. und 31.12. Verkehr wie an Samstagen falls diese Tage nicht auf einen Sonntag fallen. Gültig ab 10.09.2024
Einschränkungen hierzu entnehmen Sie bitte der Tagespresse oder unter www.rvv.de

A - D = Fahrwege
P = P + R Linie
E = bis Regensburg Justizgebäude
W(U) = nicht in den Weihnachts- und Sommerferien
S = nur an Schultagen
Sf = nur an schulfreien Tagen
FR = nur freitags

	Montag - Freitag										Samstag		Sonn-/Feiertag	
05	29													
06	05	25	45								05	45		
07	05	19	23 ^{A_S}	24 ^S	25 ^{A_S}	26	27 ^{A_SC}	28 ^{A_S}	39 ^S	39 ^{B_{Sf}}	25	45		19
08	05	25	35	45							05	25	45	34
09	05	25	45								05	25	45	34
10	05	25	45								05	25	45	34
11	05	25	45								05	25	45	34
12	05	25	45								05	25	45	34
13	05	25	45								05	25	45	34
14	05	25	45								05	25	45	34
15	05	25	45								05	25	45	34
16	05	25	45								05	25	45	34
17	05	25	45								05	25	45	34
18	05	25	45								05	25	45	34
19	05	25	45								05	25	45	34
20	05	25	45								05	25	45	34
21	05	25	45								05	25	45	34
22	05	25									05	25		34
23	05	35									05	35		34
00	05	35									05			
01	19 ^{FR}										19			



Am 24.12. und 31.12. Verkehr wie an Samstagen falls diese Tage nicht auf einen Sonntag fallen. Einschränkungen hierzu entnehmen Sie bitte der Tagespresse oder unter www.rvv.de Gültig ab 10.09.2024

A - B = Fahrwege **C** = bis Regensburg Justizgebäude **S** = nur an Schultagen **Sf** = nur an schulfreien Tagen **FR** = nur freitags

RVV **5** ^H Rgbg. Gabelsbergerstraße
 ▶ Regensburg Hauptbahnhof

	Montag - Freitag									Samstag			Sonn-/Feiertag			
05	31															
06	07	27	47							07	47					
07	07	21	25 ^A _S	26 ^S	27 ^A _S	28	29 ^A _S ^B	30 ^A _S	41 ^S	27	47		21			
08	07	27	37	47						07	27	47	36			
09	07	27	47							07	27	47	36			
10	07	27	47							07	27	47	36			
11	07	27	47							07	27	47	36			
12	07	27	47							07	27	47	36			
13	07	27	47							07	27	47	36			
14	07	27	47							07	27	47	36			
15	07	27	47							07	27	47	36			
16	07	27	47							07	27	47	36			
17	07	27	47							07	27	47	36			
18	07	27	47							07	27	47	36			
19	07	27	47							07	27	47	36			
20	07	27	47							07	27	47	36			
21	07	27	47							07	27	47	36			
22	07	27								07	27		36			
23	07	37								07	37		36			
00	07	37								07						
01	21 ^{FR}									21						

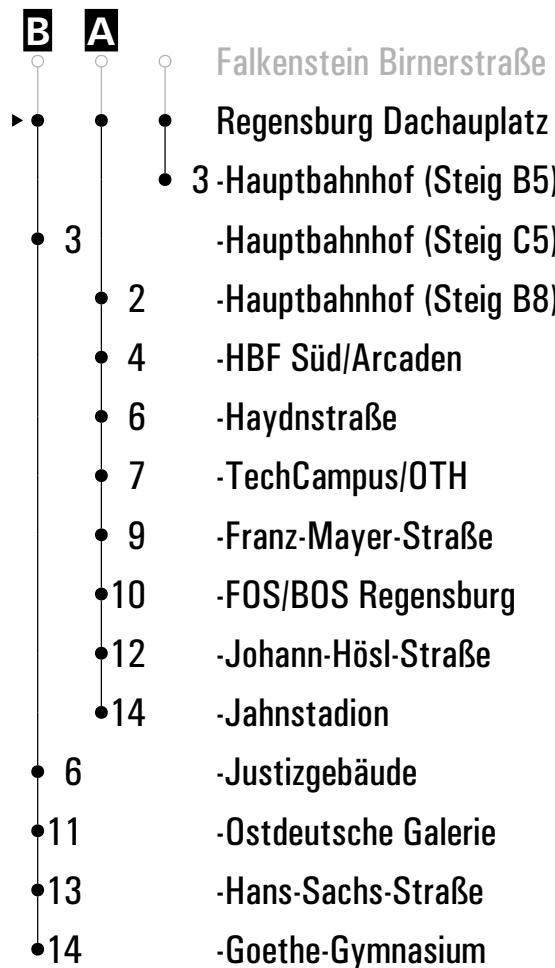


Am 24.12. und 31.12. Verkehr wie an Samstagen falls diese Tage nicht auf einen Sonntag fallen. Einschränkungen hierzu entnehmen Sie bitte der Tagespresse oder unter www.rvv.de Gültig ab 10.09.2024

A = fährt A **B** = bis Regensburg Justizgebäude **s** = nur an Schultagen **FR** = nur freitags

Montag - Freitag														Samstag				Sonn-/Feiertag				
05	33	59 ^{W(U)}																				
06	09	19 ^{W(U)}	29	39 ^{W(U)}	49	59 ^A _{W(U)}								09	49							
07	09	19 ^A _P	22	26 ^B _S	27 ^S	28 ^B _S	29	30 ^B _S ^C	31 ^B _S	33 ^A _S	39 ^A _P	42	59 ^A _P	29	49					23		
08	09	19 ^A _P	29	39	39 ^A _P	49	59 ^A _P							09	29	49					08	38
09	09	19 ^A _P	29	39 ^A _P	49	59 ^A _P								09	29	49					08	38
10	09	19 ^A _P	29	39 ^A _P	49	59 ^A _P								09	19 ^A _P	29	39 ^A _P	49	59 ^A _P	08	38	
11	09	19 ^A _P	29	39 ^A _P	49	59 ^A _P								09	19 ^A _P	29	39 ^A _P	49	59 ^A _P	08	38	
12	09	19 ^A _P	29	39 ^A _P	49	59 ^A _P								09	19 ^A _P	29	39 ^A _P	49	59 ^A _P	08	38	
13	09	19 ^A _P	29	39 ^A _P	49	59 ^A _P								09	19 ^A _P	29	39 ^A _P	49	59 ^A _P	08	38	
14	09	19 ^A _P	29	39 ^A _P	49	59 ^A _P								09	19 ^A _P	29	39 ^A _P	49	59 ^A _P	08	38	
15	09	19 ^A _P	29	39 ^A _P	49	59 ^A _P								09	19 ^A _P	29	39 ^A _P	49	59 ^A _P	08	38	
16	09	19 ^A _P	29	39 ^A _P	49	59 ^A _P								09	19 ^A _P	29	39 ^A _P	49	59 ^A _P	08	38	
17	09	19 ^A _P	29	39 ^A _P	49	59 ^A _P								09	19 ^A _P	29	39 ^A _P	49	59 ^A _P	08	38	
18	09	19 ^A _P	29	39 ^A _P	49	59 ^A _P								09	29	49					08	38
19	09	19 ^A _P	29	39 ^A _P	49	59 ^A _P								09	29	49					08	38
20	09	29	49											09	29	49					08	38
21	09	29	49											09	29	49					08	38
22	09	29												09	29						08	38
23	09	39												09	39						08	38
00	09	39												09							08	
01	23 ^{FR}													23								


Fahrwege mit Fahrzeit in Minuten



Am 24.12. und 31.12. Verkehr wie an Samstagen falls diese Tage nicht auf einen Sonntag fallen. Einschränkungen hierzu entnehmen Sie bitte der Tagespresse oder unter www.rvv.de Gültig ab 10.09.2024

A - B = Fahrwege **P** = P + R Linie **C** = bis Regensburg Justizgebäude **W(U)** = nicht in den Weihnachts- und Sommerferien **s** = nur an Schultagen **FR** = nur freitags

RVV **5** ^H Regensburg Hauptbahnhof Steig C5
 ▶ Regensburg Goethe-Gymnasium

 Montag - Freitag

05																				
06																				
07	29 ^s	31 ^s	33 ^A _s	34 ^s																
08																				
09																				
10																				
11																				

- Fahrwege mit Fahrzeit in Minuten
- Wörth Reitfeld
 - ▶ ● Regensburg Hauptbahnhof
 - 3-Justizgebäude
 - 8-Ostdeutsche Galerie
 - 10-Hans-Sachs-Straße
 - 11-Goethe-Gymnasium

Am 24.12. und 31.12. Verkehr wie an Samstagen falls diese Tage nicht auf einen Sonntag fallen. Einschränkungen hierzu entnehmen Sie bitte der Tagespresse oder unter www.rvv.de Gültig ab 10.09.2024

A = bis Regensburg Justizgebäude **s** = nur an Schultagen

**Montag - Freitag**

05																				
06																				
07	32 ^s	34 ^s	37 ^s																	
08																				
09																				
10																				
11																				

Fahrwege mit Fahrzeit in Minuten

- Wörth Reitfeld
- ▶ ● Regensburg Justizgebäude
- 5 -Ostdeutsche Galerie
- 7 -Hans-Sachs-Straße
- 8 -Goethe-Gymnasium

Am 24.12. und 31.12. Verkehr wie an Samstagen falls diese Tage nicht auf einen Sonntag fallen. Einschränkungen hierzu entnehmen Sie bitte der Tagespresse oder unter www.rvv.de Gültig ab 10.09.2024

s = nur an Schultagen



Montag - Freitag

05																				
06																				
07	37 ^s	39 ^s	42 ^s																	
08																				
09																				
10																				
11																				
12																				
13																				
14																				
15																				
16																				
17																				
18																				
19																				
20																				

- Fahrwege mit Fahrzeit in Minuten
- Würth Reifeld
 - ▶ ● Regensburg Ostdeutsche Galerie
 - 2 -Hans-Sachs-Straße
 - 3 -Goethe-Gymnasium

Am 24.12. und 31.12. Verkehr wie an Samstagen falls diese Tage nicht auf einen Sonntag fallen. Einschränkungen hierzu entnehmen Sie bitte der Tagespresse oder unter www.rvv.de Gültig ab 10.09.2024

s = nur an Schultagen

**Montag - Freitag**

05

06

39^s 41^s 44^s

08

09

10

11

12

13

14

15

16

17

18

19

20

Fahrwege mit Fahrzeit in Minuten

○ Wörth Reitfeld

▶ ● Regensburg Hans-Sachs-Straße

● 1 - Goethe-Gymnasium

Am 24.12. und 31.12. Verkehr wie an Samstagen falls diese Tage nicht auf einen Sonntag fallen. Einschränkungen hierzu entnehmen Sie bitte der Tagespresse oder unter www.rvv.de Gültig ab 10.09.2024**s** = nur an Schultagen

Fahrwege mit Fahrzeit in Minuten

Montag - Freitag	
09	
10	
11	
12	
13	05 ^s
14	
15	
16	

- Regensburg Goethe-Gymnasium
- 2 -Hans-Sachs-Straße
- 3 -Ostdeutsche Galerie
- 5 -Justizgebäude
- 7 -Hauptbahnhof
- 9 -Dachauplatz
- 11 -Gabelsbergerstraße
- 13 -Weißenburgstraße
- 16 -Weichs-DEZ
- 18 -Donaustauer Straße
- 19 -Weichser Weg
- 20 -Vilsstraße-Gewerbepark
- 21 -Gewerbepark/D.-Arena
- 22 -Kalkwerk
- 24 -Schwabelw. Baseball-Stad.
- 25 -Schwabelweis Kirchstraße
- 26 -Fleischmannstr.
- 27 -Schwabelweis Heyden
- 28 Tegernheim M.-Luther-Kirche
- 29 -Gh. Federl
- 30 -Weinbergstraße
- 32 Donaustauf Bayerwaldstraße
- 33 -Kriegerdenkmal
- 34 -Walhallastraße
- 36 Sulzbach Neue Brücke
- 37 -West
- 38 -Dorfplatz

Am 24.12. und 31.12. Verkehr wie an Samstagen falls diese Tage nicht auf einen Sonntag fallen. Einschränkungen hierzu entnehmen Sie bitte der Tagespresse oder unter www.rvv.de Gültig ab 10.09.2024

s = nur an Schultagen

Fahrwege mit Fahrzeit in Minuten

Montag - Freitag	
09	
10	
11	
12	
13	07 ^s
14	
15	
16	

- Regensburg Goethe-Gymnasium
- ▶ ● Regensburg Hans-Sachs-Straße
- 1 -Ostdeutsche Galerie
- 3 -Justizgebäude
- 5 -Hauptbahnhof
- 7 -Dachauplatz
- 9 -Gabelsbergerstraße
- 11 -Weißenburgstraße
- 14 -Weichs-DEZ
- 16 -Donaustauer Straße
- 17 -Weichser Weg
- 18 -Vilsstraße-Gewerbepark
- 19 -Gewerbepark/D.-Arena
- 20 -Kalkwerk
- 22 -Schwabelw. Baseball-Stad.
- 23 -Schwabelweis Kirchstraße
- 24 -Fleischmannstr.
- 25 -Schwabelweis Heyden
- 26 Tegernheim M.-Luther-Kirche
- 27 -Gh. Federl
- 28 -Weinbergstraße
- 30 Donaustauf Bayerwaldstraße
- 31 -Kriegerdenkmal
- 32 -Walhallastraße
- 34 Sulzbach Neue Brücke
- 35 -West
- 36 -Dorfplatz

Am 24.12. und 31.12. Verkehr wie an Samstagen falls diese Tage nicht auf einen Sonntag fallen. Einschränkungen hierzu entnehmen Sie bitte der Tagespresse oder unter www.rvv.de Gültig ab 10.09.2024

s = nur an Schultagen

- Regensburg Goethe-Gymnasium
- ▶ ● Regensburg Ostdeutsche Galerie
- 2 -Justizgebäude
- 4 -Hauptbahnhof
- 6 -Dachauplatz
- 8 -Gabelsbergerstraße
- 10 -Weißenburgstraße
- 13 -Weichs-DEZ
- 15 -Donaustauer Straße
- 16 -Weichser Weg
- 17 -Vilsstraße-Gewerbepark
- 18 -Gewerbepark/D.-Arena
- 19 -Kalkwerk
- 21 -Schwabelw. Baseball-Stad.
- 22 -Schwabelweis Kirchstraße
- 23 -Fleischmannstr.
- 24 -Schwabelweis Heyden
- 25 Tegernheim M.-Luther-Kirche
- 26 -Gh. Federl
- 27 -Weinbergstraße
- 29 Donaustauf Bayerwaldstraße
- 30 -Kriegerdenkmal
- 31 -Walhallastraße
- 33 Sulzbach Neue Brücke
- 34 -West
- 35 -Dorfplatz



Montag - Freitag

10																				
11																				
12																				
13	08 ^s																			
14																				
15																				
16																				

Am 24.12. und 31.12. Verkehr wie an Samstagen falls diese Tage nicht auf einen Sonntag fallen. Einschränkungen hierzu entnehmen Sie bitte der Tagespresse oder unter www.rvv.de Gültig ab 10.09.2024

s = nur an Schultagen

Fahrwege mit Fahrzeit in Minuten

- Regensburg Goethe-Gymnasium
- ▶ ● Regensburg Justizgebäude
- 2 -Hauptbahnhof
- 4 -Dachauplatz
- 6 -Gabelsbergerstraße
- 8 -Weißenburgstraße
- 11 -Weichs-DEZ
- 13 -Donaustauer Straße
- 14 -Weichser Weg
- 15 -Vilsstraße-Gewerbepark
- 16 -Gewerbepark/D.-Arena
- 17 -Kalkwerk
- 19 -Schwabelw. Baseball-Stad.
- 20 -Schwabelweis Kirchstraße
- 21 -Fleischmannstr.
- 22 -Schwabelweis Heyden
- 23 Tegernheim M.-Luther-Kirche
- 24 -Gh. Federl
- 25 -Weinbergstraße
- 27 Donaustauf Bayerwaldstraße
- 28 -Kriegerdenkmal
- 29 -Walhallastraße
- 31 Sulzbach Neue Brücke
- 32 -West
- 33 -Dorfplatz



Montag - Freitag

10																			
11																			
12																			
13	10 ^s																		
14																			
15																			
16																			

Am 24.12. und 31.12. Verkehr wie an Samstagen falls diese Tage nicht auf einen Sonntag fallen. Einschränkungen hierzu entnehmen Gültig ab 10.09.2024
 Sie bitte der Tagespresse oder unter www.rvv.de

s = nur an Schultagen

RVV 5 Regensburg Hauptbahnhof Steig C6

Donaustauf Wörth Reitfeld

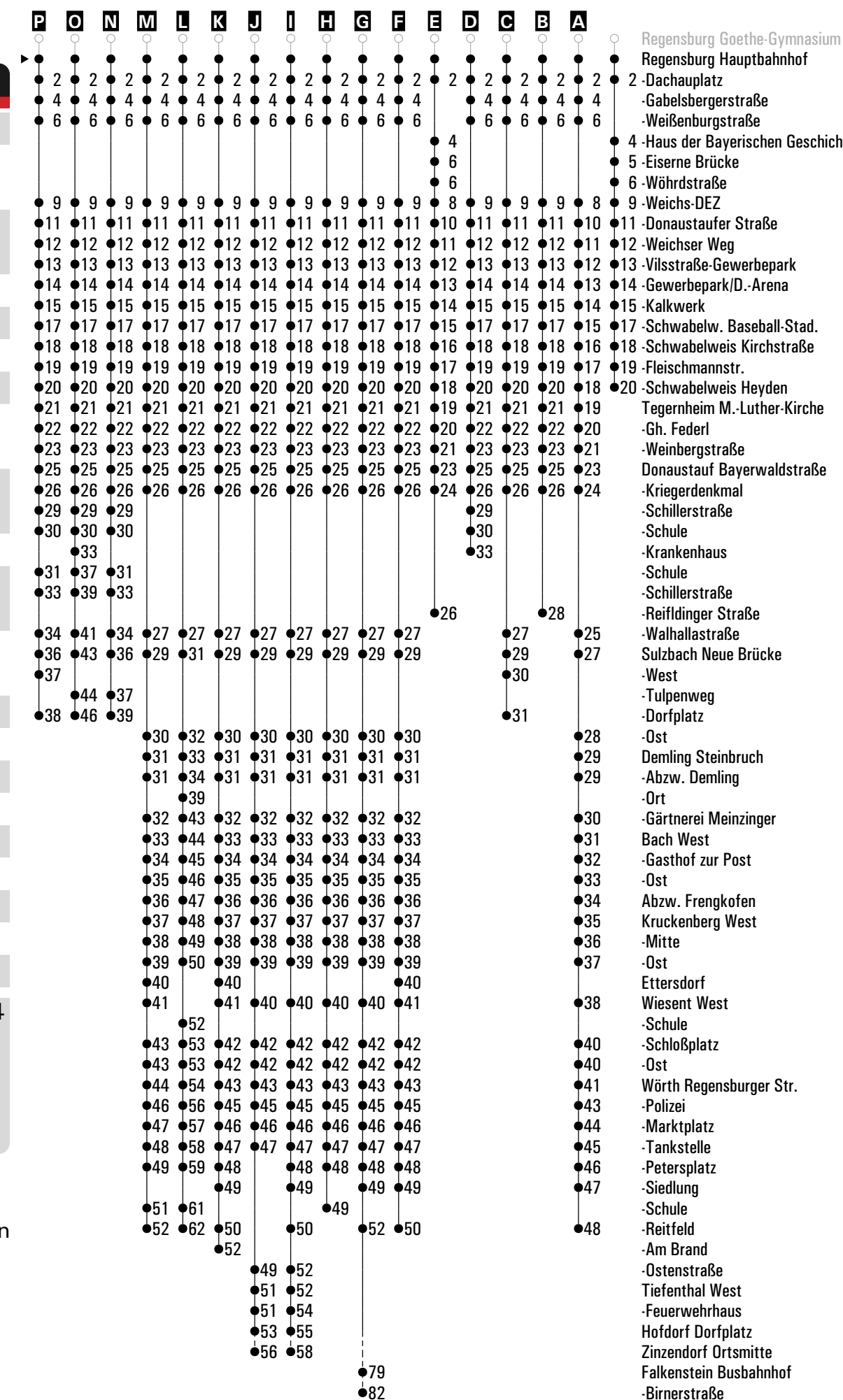
	Montag - Freitag							Samstag			Sonn-/Feiertag				
05	28 ^{W(U)}	38 ^B	48 ^A	58 ^{W(U)}											
06	08 ^{W(U)}	18 ^D	28 ^{W(U)}	38 ^{A_{Sf}}	38 ^{L_S}	48 ^{W(U)}	58 ^{A_{Sf}}	18 ^B	58 ^B			25 ^A			
07	08 ^{P(U)}	18 ^D	28 ^{P(U)}	30 ^{A_U}	36 ^{A_T}	38 ^B	48 ^{P(U)}	18 ^A	38 ^B	58 ^C		25 ^A			
08	08 ^{P(U)}	18 ^A	28 ^{P(U)}	38 ^C	48 ^{P(U)}	58 ^D		18 ^A	38 ^B	58 ^C		15 ^E	45 ^A		
09	08 ^{P(U)}	18 ^A	28 ^{P(U)}	38 ^B	48 ^{P(U)}	58 ^B		18 ^A	38 ^B	58 ^C		15 ^E	45 ^A		
10	08 ^{P(U)}	18 ^A	28 ^{P(U)}	38 ^B	48 ^{P_S}	58 ^{N_S}	58 ^{B_{Sf}}	08 ^{P_S}	18 ^A	28 ^{P_S}	38 ^B	48 ^{P_S}	58 ^C	15 ^E	45 ^A
11	08 ^{P_S}	18 ^A	28 ^{P_S}	38 ^B	48 ^{P_S}	58 ^O		08 ^{P_S}	18 ^A	28 ^{P_S}	38 ^C	48 ^{P_S}	58 ^B	15 ^E	45 ^A
12	08 ^{P_S}	17 ^{A_O}	18 ^{A_{Sf}}	18 ^{H_S}	28 ^{P_S}	38 ^D	48 ^{P_S}	08 ^{P_S}	18 ^A	28 ^{P_S}	38 ^C	48 ^{P_S}	58 ^B	15 ^E	45 ^A
13	00 ^P	05 ^{F_S}	08 ^{P_S}	12 ^{C_S}	13 ^{S_S}	20 ^K	28 ^{P_S}	08 ^{P_S}	18 ^{G_R}	28 ^{P_S}	38 ^B	48 ^{P_S}	58 ^C	15 ^E	45 ^A
14	08 ^{P_S}	18 ^A	28 ^{P(U)}	38 ^C	48 ^{P(U)}	58 ^B		08 ^{P_S}	18 ^A	28 ^{P_S}	38 ^C	48 ^{P_S}	58 ^C	15 ^E	45 ^A
15	08 ^{P(U)}	16 ^{A_U}	18 ^{A_{SfFR}}	18 ^{H_{snF}}	28 ^{P(U)}	36 ^C	38 ^A	08 ^{P_S}	18 ^A	28 ^{P_S}	38 ^B	48 ^{P_S}	58 ^C	15 ^E	45 ^A
16	08 ^{P(U)}	08 ^B	20 ^{G_{CH}}	28 ^{P(U)}	36 ^D	38 ^E	48 ^{P(U)}	08 ^{P_S}	18 ^A	28 ^{P_S}	38 ^B	48 ^{P_S}	58 ^C	15 ^E	45 ^A
17	08 ^{P(U)}	18 ^B	28 ^{P(U)}	36 ^{A_U}	38 ^{G_{CH}}	48 ^{P(U)}	58 ^C	08 ^{P_S}	18 ^A	28 ^{P_S}	38 ^C	48 ^{P_S}	58 ^A	15 ^E	45 ^A
18	08 ^{P(U)}	18 ^A	28 ^{P(U)}	38 ^E	48 ^{P(U)}	58 ^C		18 ^B	38 ^A	58 ^B				15 ^E	45 ^A
19	08 ^{P(U)}	16 ^B	28 ^{P(U)}	38 ^A	58 ^B			18 ^B	38 ^A	58 ^B				15 ^E	45 ^A
20	18 ^A	38 ^B						18 ^A	38 ^B					15 ^E	45 ^A
21	08 ^B	38 ^A						08 ^B	38 ^A					15 ^E	45 ^A
22	08 ^B	38 ^A						08 ^B	38 ^A					15 ^E	45 ^A
23	08 ^B	38 ^A						08 ^B	38 ^A					15 ^E	45 ^A
00															
01	35 ^{I_{FR}}							35 ^{I_Z}							

Am 24.12. und 31.12. Verkehr wie an Samstagen falls diese Tage nicht auf einen Sonntag fallen. Einschränkungen hierzu entnehmen Sie bitte der Tagespresse oder unter www.rvv.de
 Weitere Fahrmöglichkeit nach Wiesent und Wörth/Do. um 16.30 Uhr (Mo.-Do.) u. 17.30 Uhr (nicht im Aug.) mit dem Schnellbus der Linie 5A am Bussteig C8

- A - P** = Fahrwege
- P** = P + R Linie
- P(U)** = P + R Linie; in den Weihnachts- und Sommerferien bis Weichs-DEZ
- Z** = RVV-Nachtschwärmer
- O** = bis Donaustauf Walhallastraße
- R** = bis Falkenstein Busbahnhof
- S** = bis Regensburg Weichs-DEZ
- T** = bis Rgbg. Gewerbepark/D.-Arena

- U** = bis Tegernheim Weinbergstr.
- CH** = fährt bis Cham
- W(U)** = nicht in den Weihnachts- und Sommerferien
- s** = nur an Schultagen
- snF** = nur an Schultagen, nicht freitags
- sf** = nur an schulfreien Tagen
- FR** = nur freitags
- sfFR** = nur freitags und an schulfreien Tagen

Fahrwege mit Fahrzeit in Minuten



RVV 5 Regensburg Dachauplatz Steig 1

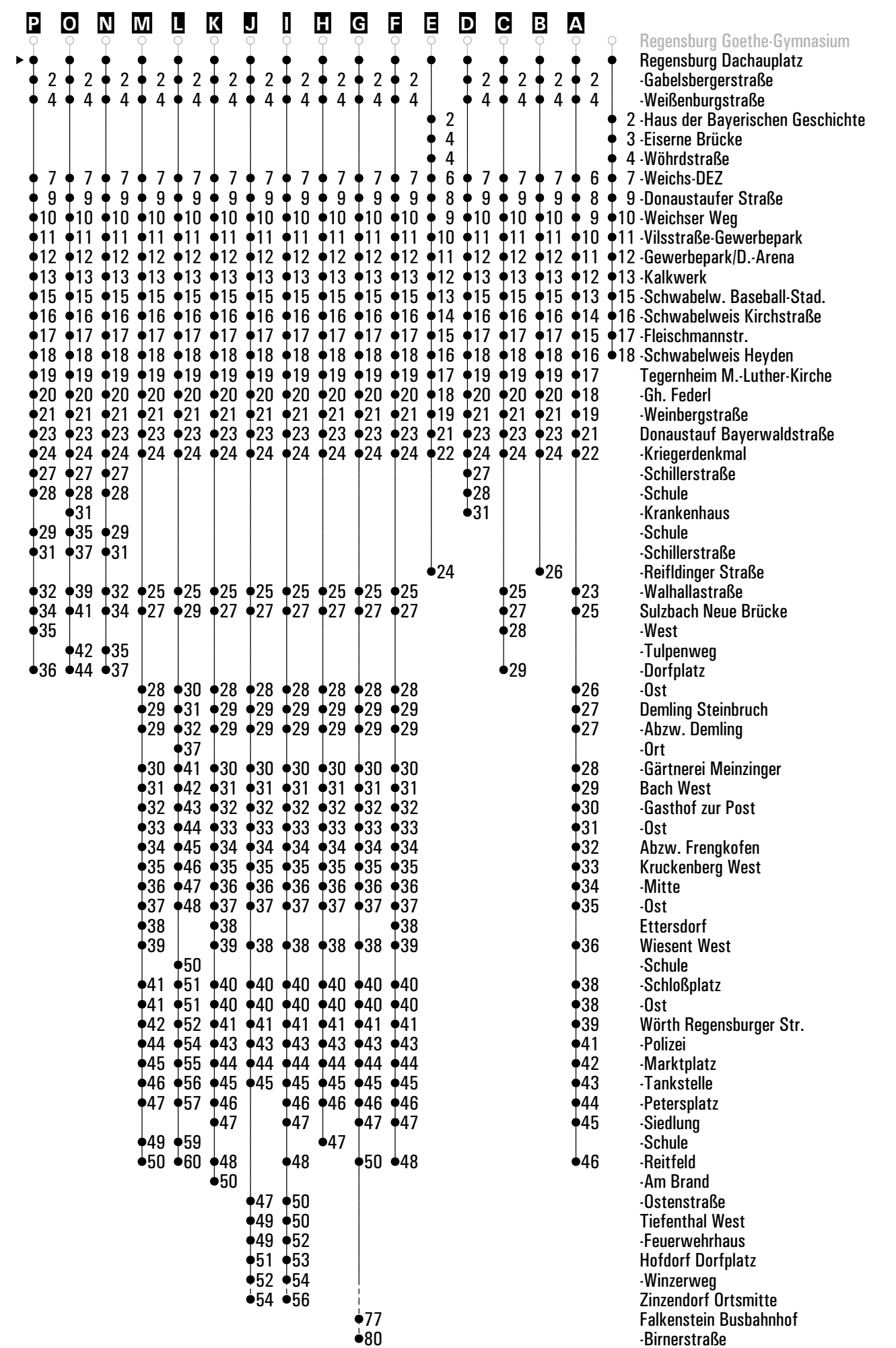
Donaustauf Wörth Reitfeld

	Montag - Freitag							Samstag							Sonn-/Feiertag		
05	30 ^{W(U)}	40 ^B	50 ^A														
06	00 ^{W(U)}	10 ^{W(U)}	20 ^D	30 ^{W(U)}	40 ^{A_{sf}}	40 ^{L_s}	50 ^{W(U)}	20 ^B									27 ^A
07	00 ^{A_{sf}}	00 ^{M_s}	10 ^{P(U)}	20 ^D	30 ^{P(U)}	32 ^{A_s}	38 ^{A_T}	00 ^B	20 ^A	40 ^B							27 ^A
08	00 ^B	10 ^{P(U)}	20 ^A	30 ^{P(U)}	40 ^C	50 ^{P(U)}		00 ^C	20 ^A	40 ^B							17 ^E 47 ^A
09	00 ^D	10 ^{P(U)}	20 ^A	30 ^{P(U)}	40 ^B	50 ^{P(U)}		00 ^C	20 ^A	40 ^B							17 ^E 47 ^A
10	00 ^B	10 ^{P(U)}	20 ^A	30 ^{P(U)}	40 ^B	50 ^{P_s}		00 ^C	10 ^{P_s}	20 ^A	30 ^{P_s}	40 ^B	50 ^{P_s}				17 ^E 47 ^A
11	00 ^{N_s}	00 ^{B_{sf}}	10 ^{P_s}	20 ^A	30 ^{P_s}	40 ^B	50 ^{P_s}	00 ^C	10 ^{P_s}	20 ^A	30 ^{P_s}	40 ^B	50 ^{P_s}				17 ^E 47 ^A
12	00 ^O	10 ^{P_s}	19 ^{A_s}	20 ^{A_{sf}}	20 ^{H_s}	30 ^{P_s}	40 ^D	00 ^B	10 ^{P_s}	20 ^A	30 ^{P_s}	40 ^C	50 ^{P_s}				17 ^E 47 ^A
13	02 ^{P_s}	07 ^{F_s}	10 ^{P_s}	14 ^{C_s}	15 ^{S_s}	22 ^K	30 ^{P_s}	00 ^B	10 ^{P_s}	20 ^{G_R}	30 ^{P_s}	40 ^B	50 ^{P_s}				17 ^E 47 ^A
14	00 ^C	10 ^{P(U)}	20 ^A	30 ^{P(U)}	40 ^C	50 ^{P(U)}		00 ^C	10 ^{P(U)}	20 ^A	30 ^{P(U)}	40 ^C	50 ^{P(U)}				17 ^E 47 ^A
15	00 ^B	10 ^{P(U)}	18 ^{A_s}	20 ^{A_{sf}}	20 ^{H_{snF}}	30 ^{P(U)}	38 ^C	00 ^C	10 ^{P(U)}	20 ^A	30 ^{P(U)}	40 ^B	50 ^{P(U)}				17 ^E 47 ^A
16	00 ^A	10 ^{P(U)}	10 ^B	22 ^{G_{CH}}	30 ^{P(U)}	38 ^D	40 ^F	00 ^C	10 ^{P_s}	20 ^A	30 ^{P_s}	40 ^B	50 ^{P_s}				17 ^E 47 ^A
17	00 ^J	10 ^{P(U)}	20 ^B	30 ^{P(U)}	38 ^{A_s}	40 ^{G_{CH}}	50 ^{P(U)}	00 ^C	10 ^{P_s}	20 ^A	30 ^{P_s}	40 ^C	50 ^{P_s}				17 ^E 47 ^A
18	00 ^C	10 ^{P(U)}	20 ^A	30 ^{P(U)}	40 ^F	50 ^{P(U)}		00 ^A	20 ^B	40 ^A							17 ^E 47 ^A
19	00 ^C	10 ^{P(U)}	18 ^B	30 ^{P(U)}	40 ^A			00 ^B	20 ^B	40 ^A							17 ^E 47 ^A
20	00 ^B	20 ^A	40 ^B					00 ^B	20 ^A	40 ^B							17 ^E 47 ^A
21	10 ^B	40 ^A						10 ^B	40 ^A								17 ^E 47 ^A
22	10 ^B	40 ^A						10 ^B	40 ^A								17 ^E 47 ^A
23	10 ^B	40 ^A						10 ^B	40 ^A								17 ^E 47 ^A
00																	
01	37 ^{J_{FR}}							37 ^{J_Z}									

Am 24.12. und 31.12. Verkehr wie an Samstagen falls diese Tage nicht auf einen Sonntag fallen. Einschränkungen hierzu entnehmen Sie bitte der Tagespresse oder unter www.rvv.de Gültig ab 10.09.2024

- A - P** = Fahrwege
- P** = P + R Linie
- P(U)** = P + R Linie; in den Weihnachts- und Sommerferien bis Weichs-DEZ
- Z** = RVV-Nachtschwärmer
- Q** = bis Donaustauf Walhallastraße
- R** = bis Falkenstein Busbahnhof
- S** = bis Regensburg Weichs-DEZ
- T** = bis Rgbg. Gewerbepark/D.-Arena
- U** = bis Tegernheim Weinbergstr.
- CH** = fährt bis Cham
- W(U)** = nicht in den Weihnachts- und Sommerferien
- s** = nur an Schultagen
- snF** = nur an Schultagen, nicht freitags
- sf** = nur an schulfreien Tagen
- FR** = nur freitags
- sfFR** = nur freitags und an schulfreien Tagen

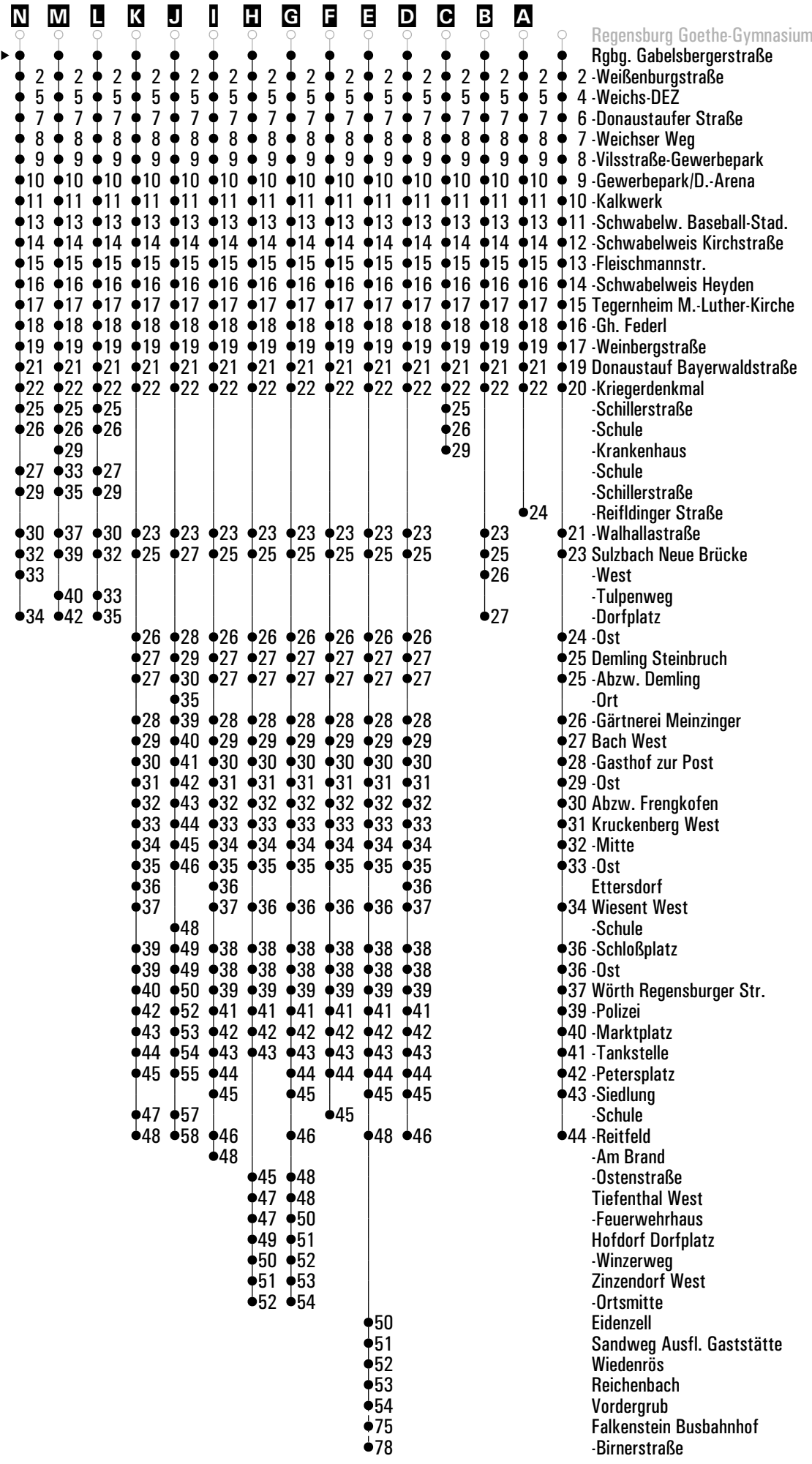
Fahrwege mit Fahrzeit in Minuten



RVV 5 ^H Rgbg. Gabelsbergerstraße ▶ Donaustauf ▶ Wörth Reitfeld

	Montag - Freitag						Samstag			Sonn-/Feiertag	
05	42 ^A	52									
06	22 ^C	42 ^{sf}	42 ^J				22 ^A			29	
07	02 ^{sf}	02 ^K	22 ^C	34 ^R	40 ^Q	42 ^A	02 ^A	22	42 ^A	29	
08	02 ^A	22	42 ^B				02 ^B	22	42 ^A	49	
09	02 ^C	22	42 ^A				02 ^B	22	42 ^A	49	
10	02 ^A	22	42 ^A				02 ^B	22	42 ^A	49	
11	02 ^L	02 ^A	22	42 ^A			02 ^B	22	42 ^B	49	
12	02 ^M	21 ^S	22 ^{sf}	22 ^F	42 ^C	54 ^D	02 ^A	22	42 ^B	49	
13	04 ^N	09 ^D	16 ^B	24 ^I	42 ^A		02 ^A	22 ^E	42 ^A	49	
14	02 ^B	22	42 ^B				02 ^B	22	42 ^B	49	
15	02 ^A	20 ^R	22 ^{sfFR}	22 ^F	40 ^B	42	02 ^B	22	42 ^A	49	
16	00 ^O	02	12 ^A	24 ^E	40 ^C	42 ^D	02 ^B	22	42 ^A	49	
17	02 ^H	22 ^A	40 ^R	42 ^E			02 ^B	22	42 ^B	49	
18	02 ^B	22	42 ^D				02	22 ^A	42	49	
19	02 ^B	20 ^A	42				02 ^A	22 ^A	42	49	
20	02 ^A	22	42 ^A				02 ^A	22	42 ^A	49	
21	12 ^A	42					12 ^A	42		49	
22	12 ^A	42					12 ^A	42		49	
23	12 ^A	42					12 ^A	42		49	
00											
01	39 ^G						39 ^G				

Fahrwege mit Fahrzeit in Minuten



Am 24.12. und 31.12. Verkehr wie an Samstagen falls diese Tage nicht auf einen Sonntag fallen. Einschränkungen hierzu entnehmen Sie bitte der Tagespresse oder unter www.rvv.de Gültig ab 10.09.2024

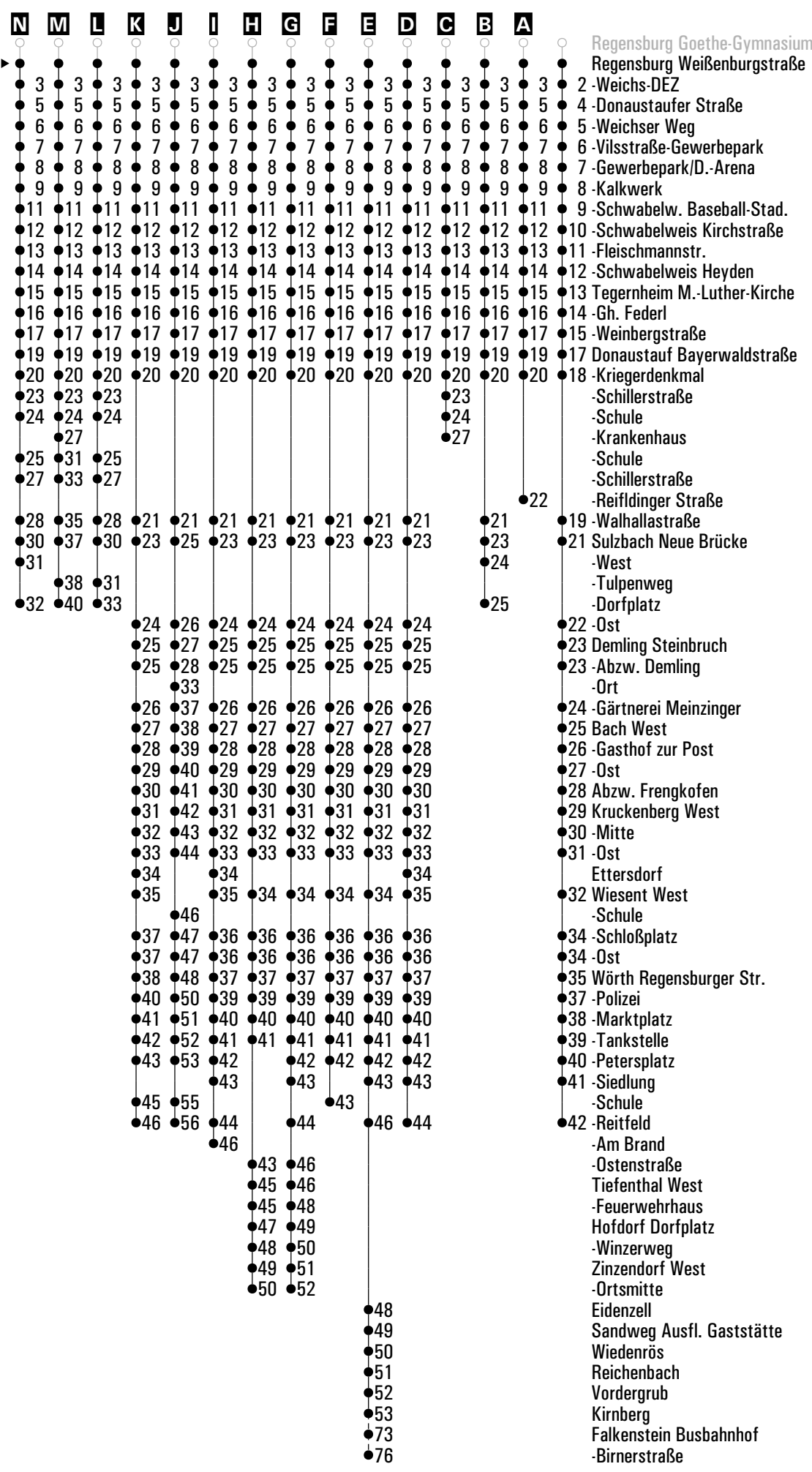
- A-N** = Fahrwege
- Z** = RVV-Nachtschwärmer
- O** = bis Donaustauf Walhallastraße
- P** = bis Falkenstein Busbahnhof
- Q** = bis Rgbg. Gewerbepark/D.-Arena
- R** = bis Tegernheim Weinbergstr.
- CH** = fährt bis Cham
- S** = nur an Schultagen
- snF** = nur an Schultagen, nicht freitags
- sf** = nur an schulfreien Tagen
- FR** = nur freitags
- sfFR** = nur freitags und an schulfreien Tagen

RVV 5 Regensburg Weißenburgstraße

Donaustauf ▶ Wörth Reitfeld

	Montag - Freitag						Samstag			Sonn-/Feiertag	
05	43 ^A	53									
06	24 ^C	44 ^{sf}	44 ^J				24 ^A			31	
07	04 ^{sf}	04 ^K	24 ^C	36 ^R	42 ^Q	44 ^A	04 ^A	24	44 ^A	31	
08	04 ^A	24	44 ^B				04 ^B	24	44 ^A	51	
09	04 ^C	24	44 ^A				04 ^B	24	44 ^A	51	
10	04 ^A	24	44 ^A				04 ^B	24	44 ^A	51	
11	04 ^L	04 ^A	24	44 ^A			04 ^B	24	44 ^B	51	
12	04 ^M	23 ^O	24 ^{sf}	24 ^F	44 ^C	56 ^D	04 ^A	24	44 ^B	51	
13	06 ^N	11 ^D	18 ^B	26 ^I	44 ^A		04 ^A	24 ^E	44 ^A	51	
14	04 ^B	24	44 ^B				04 ^B	24	44 ^B	51	
15	04 ^A	22 ^R	24 ^{sfFR}	24 ^F	42 ^B	44	04 ^B	24	44 ^A	51	
16	02 ^O	04	14 ^A	26 ^E	42 ^C	44 ^D	04 ^B	24	44 ^A	51	
17	04 ^H	24 ^A	42 ^R	44 ^E			04 ^B	24	44 ^B	51	
18	04 ^B	24	44 ^D				04	24 ^A	44	51	
19	04 ^B	22 ^A	44				04 ^A	24 ^A	44	51	
20	04 ^A	24	44 ^A				04 ^A	24	44 ^A	51	
21	14 ^A	44					14 ^A	44		51	
22	14 ^A	44					14 ^A	44		51	
23	14 ^A	44					14 ^A	44		51	
00											
01	41 ^G						41 ^G				

Fahrwege mit Fahrzeit in Minuten



Am 24.12. und 31.12. Verkehr wie an Samstagen falls diese Tage nicht auf einen Sonntag fallen. Einschränkungen hierzu entnehmen Sie bitte der Tagespresse oder unter www.rvv.de Gültig ab 10.09.2024

- A - N** = Fahrwege
- Z** = RVV-Nachtschwärmer
- O** = bis Donaustauf Walhallastraße
- P** = bis Falkenstein Busbahnhof
- Q** = bis Rgbg. Gewerbepark/D.-Arena
- R** = bis Tegernheim Weinbergstr.
- CH** = fährt bis Cham
- S** = nur an Schultagen
- snF** = nur an Schultagen, nicht freitags
- sf** = nur an schulfreien Tagen
- FR** = nur freitags
- sfFR** = nur freitags und an schulfreien Tagen

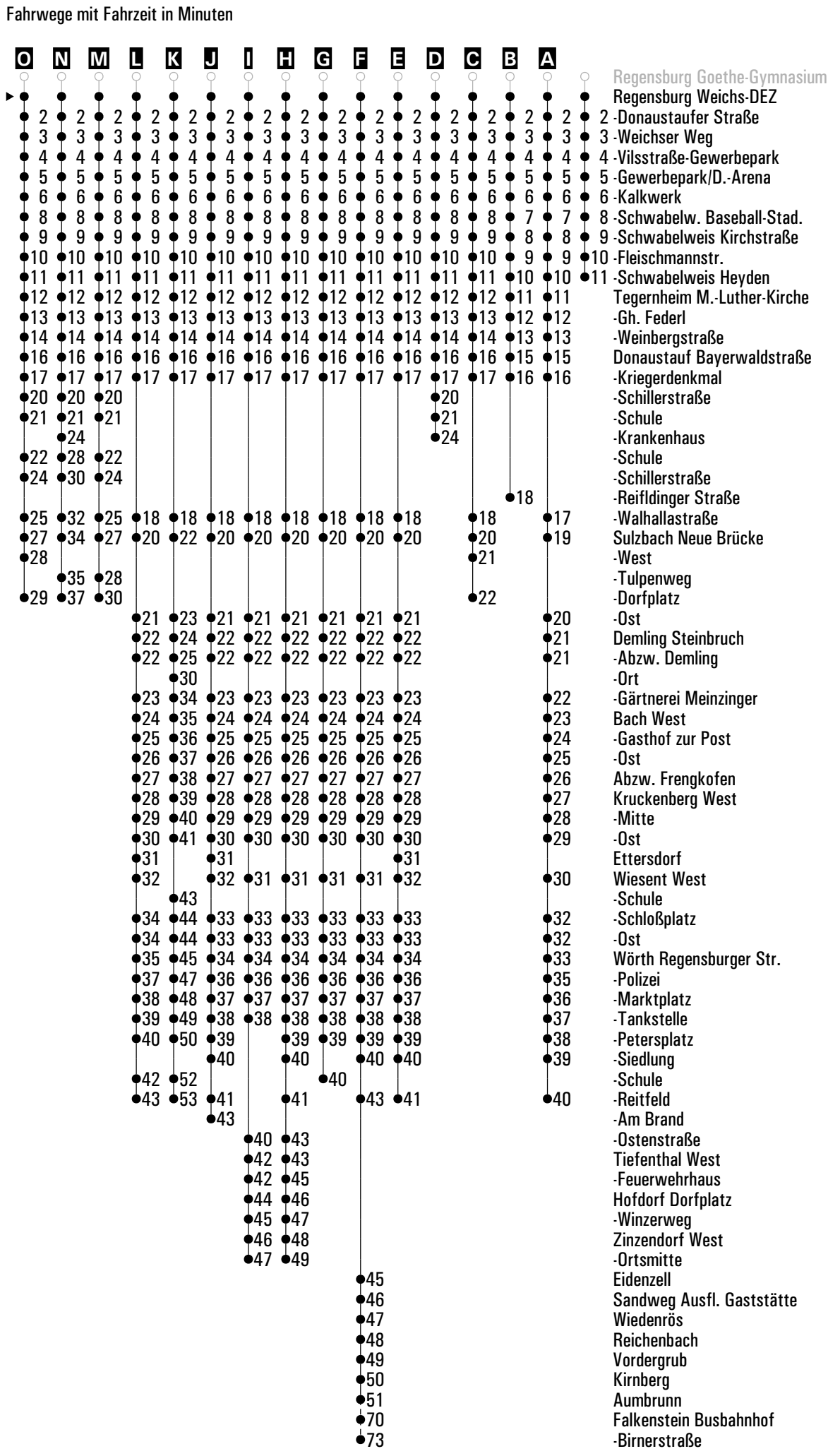
RVV 5 ^H Regensburg Weichs-DEZ Steig B

► Donaustauf ► Wörth Reitfeld

	Montag - Freitag									Samstag			Sonn-/Feiertag		
05	36 ^{W(!)}	46 ^B	56 ^A												
06	07 ^{W(!)}	17 ^{W(!)}	27 ^D	37 ^{W(!)}	47 ^{A_{sf}}	47 ^{K_s}	57 ^{W(!)}			27 ^B			33 ^A		
07	07 ^{A_{sf}}	07 ^{L_s}	17 ^{W(!)}	27 ^D	37 ^{W(!)}	39 ^{A_s}	45 ^{R_s}	47 ^B	57 ^{W(!)}	07 ^B	27 ^A	47 ^B	33 ^A		
08	07 ^B	17 ^{W(!)}	27 ^A	37 ^{W(!)}	47 ^C	57 ^{W(!)}				07 ^C	27 ^A	47 ^B	23 ^B	53 ^A	
09	07 ^D	17 ^{W(!)}	27 ^A	37 ^{W(!)}	47 ^B	57 ^{W(!)}				07 ^C	27 ^A	47 ^B	23 ^B	53 ^A	
10	07 ^B	17 ^{W(!)}	27 ^A	37 ^{W(!)}	47 ^B					07 ^C	27 ^A	47 ^B	23 ^B	53 ^A	
11	07 ^{M_s}	07 ^{B_{sf}}	27 ^A	47 ^B						07 ^C	27 ^A	47 ^C	23 ^B	53 ^A	
12	07 ^N	26 ^{A_P}	27 ^{A_{sf}}	27 ^{G_s}	47 ^D	59 ^E				07 ^B	27 ^A	47 ^C	23 ^B	53 ^A	
13	09 ^O	14 ^{E_s}	21 ^{C_s}	29 ^J	47 ^B					07 ^B	27 ^{F_Q}	47 ^B	23 ^B	53 ^A	
14	07 ^C	27 ^A	37 ^{W(!)}	47 ^C	57 ^{W(!)}					07 ^C	27 ^A	47 ^C	23 ^B	53 ^A	
15	07 ^B	17 ^{W(!)}	25 ^{A_s}	27 ^{A_{sfFR}}	27 ^{G_{snF}}	37 ^{W(!)}	45 ^C	47 ^A	57 ^{W(!)}	07 ^C	27 ^A	47 ^B	23 ^B	53 ^A	
16	05 ^{A_P}	07 ^A	17 ^{W(!)}	17 ^B	29 ^{F_{CH}}	37 ^{W(!)}	45 ^D	47 ^E	57 ^{W(!)}	07 ^C	27 ^A	47 ^B	23 ^B	53 ^A	
17	07 ^I	17 ^{W(!)}	27 ^B	37 ^{W(!)}	45 ^{A_s}	47 ^{F_{CH}}	57 ^{W(!)}			07 ^C	27 ^A	47 ^C	23 ^B	53 ^A	
18	07 ^C	17 ^{W(!)}	27 ^A	37 ^{W(!)}	47 ^E	57 ^{W(!)}				07 ^A	27 ^B	47 ^A	23 ^B	53 ^A	
19	07 ^C	17 ^{W(!)}	25 ^B	37 ^{W(!)}	47 ^A					07 ^B	27 ^B	47 ^A	23 ^B	53 ^A	
20	07 ^B	27 ^A	47 ^B							07 ^B	27 ^A	47 ^B	23 ^B	53 ^A	
21	17 ^B	47 ^A								17 ^B	47 ^A		23 ^B	53 ^A	
22	17 ^B	47 ^A								17 ^B	47 ^A		23 ^B	53 ^A	
23	17 ^B	47 ^A								17 ^B	47 ^A		23 ^B	53 ^A	
00															
01	44 ^{H_Z}									44 ^{H_Z}					

Am 24.12. und 31.12. Verkehr wie an Samstagen falls diese Tage nicht auf einen Sonntag fallen. Einschränkungen hierzu entnehmen Sie bitte der Tagespresse oder unter www.rvv.de Gültig ab 10.09.2024

- A-O** = Fahrwege
- Z** = RVV-Nachtschwärmer
- P** = bis Donaustauf Walhallastraße
- Q** = bis Falkenstein Busbahnhof
- R** = bis Rgbg. Gewerbepark/D.-Arena
- S** = bis Tegernheim Weinbergstr.
- CH** = fährt bis Cham
- W(!)** = nicht in den Weihnachts- und Sommerferien
- s** = nur an Schultagen
- snF** = nur an Schultagen, nicht freitags
- sf** = nur an schulfreien Tagen
- FR** = nur freitags
- sfFR** = nur freitags und an schulfreien Tagen



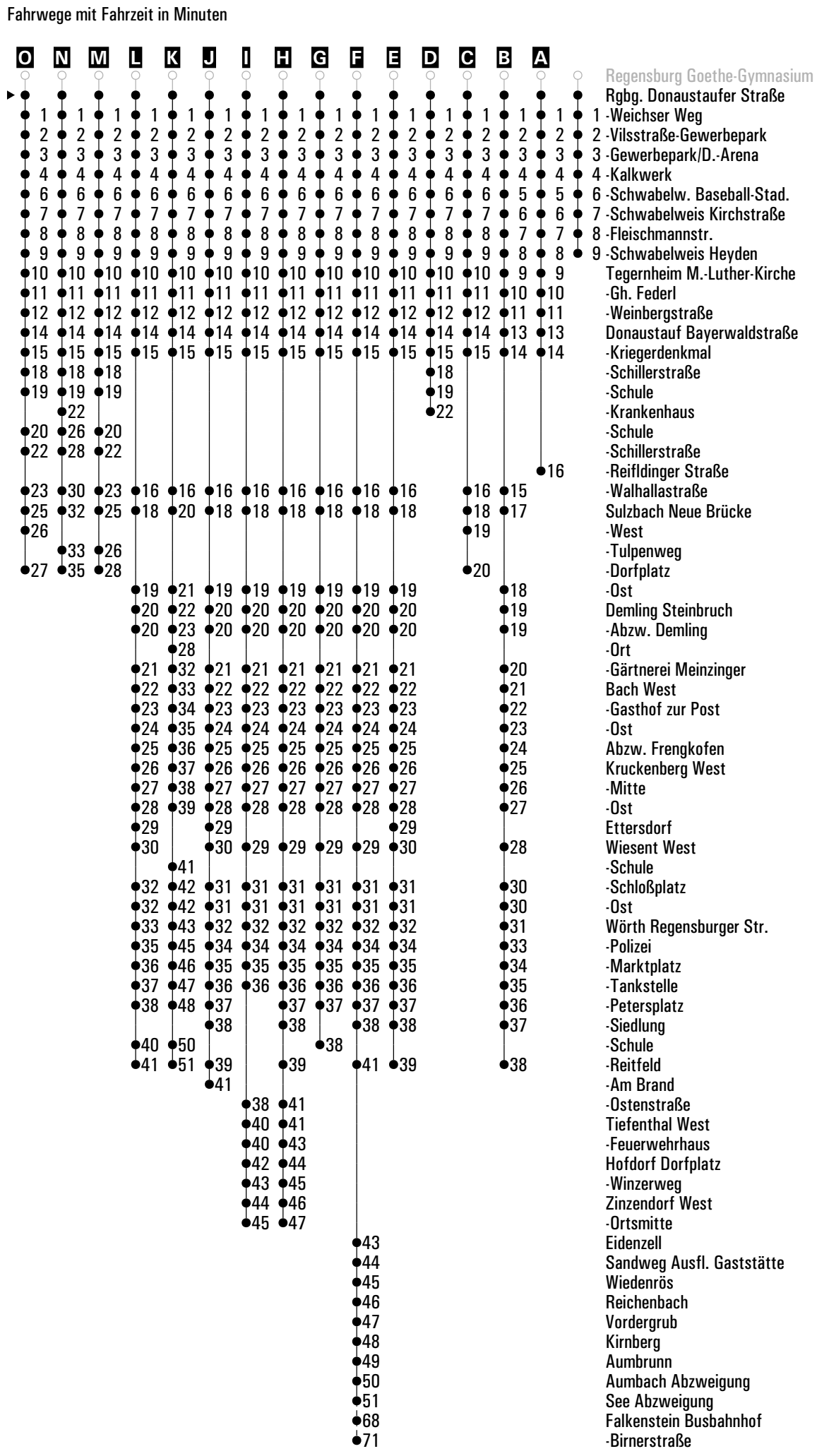
RVV 5 ^H Rgbg. Donaustauer Straße Steig 2

► Donaustauf ► Wörth Reitfeld

	Montag - Freitag									Samstag			Sonn-/Feiertag		
05	37 ^{W(!)}	47 ^A	57 ^B												
06	09 ^{W(!)}	19 ^{W(!)}	29 ^D	39 ^{W(!)}	49 ^{B_{sf}}	49 ^{K_s}	59 ^{W(!)}			29 ^A			35 ^B		
07	09 ^{B_{sf}}	09 ^{L_s}	19 ^{W(!)}	29 ^D	39 ^{W(!)}	41 ^{A_s}	47 ^{R_s}	49 ^A	59 ^{W(!)}	09 ^A	29 ^B	49 ^A	35 ^B		
08	09 ^A	19 ^{W(!)}	29 ^B	39 ^{W(!)}	49 ^C	59 ^{W(!)}				09 ^C	29 ^B	49 ^A	25 ^A	55 ^B	
09	09 ^D	19 ^{W(!)}	29 ^B	39 ^{W(!)}	49 ^A	59 ^{W(!)}				09 ^C	29 ^B	49 ^A	25 ^A	55 ^B	
10	09 ^A	19 ^{W(!)}	29 ^B	39 ^{W(!)}	49 ^A					09 ^C	29 ^B	49 ^A	25 ^A	55 ^B	
11	09 ^{M_s}	09 ^{A_{sf}}	29 ^B	49 ^A						09 ^C	29 ^B	49 ^C	25 ^A	55 ^B	
12	09 ^N	28 ^{B_s}	29 ^{B_{sf}}	29 ^{G_s}	49 ^D					09 ^A	29 ^B	49 ^C	25 ^A	55 ^B	
13	01 ^E	09 ^{A_s}	11 ^O	16 ^{E_s}	23 ^{C_s}	31 ^J	49 ^A			09 ^A	29 ^{F_Q}	49 ^A	25 ^A	55 ^B	
14	09 ^C	29 ^B	39 ^{W(!)}	49 ^C	59 ^{W(!)}					09 ^C	29 ^B	49 ^C	25 ^A	55 ^B	
15	09 ^A	19 ^{W(!)}	27 ^{A_s}	29 ^{B_{sfFR}}	29 ^{G_{snF}}	39 ^{W(!)}	47 ^C	49 ^B	59 ^{W(!)}	09 ^C	29 ^B	49 ^A	25 ^A	55 ^B	
16	07 ^{B_s}	09 ^B	19 ^{W(!)}	19 ^A	31 ^{F_{CH}}	39 ^{W(!)}	47 ^D	49 ^E	59 ^{W(!)}	09 ^C	29 ^B	49 ^A	25 ^A	55 ^B	
17	09 ^I	19 ^{W(!)}	29 ^A	39 ^{W(!)}	47 ^{A_s}	49 ^{F_{CH}}	59 ^{W(!)}			09 ^C	29 ^B	49 ^C	25 ^A	55 ^B	
18	09 ^C	19 ^{W(!)}	29 ^B	39 ^{W(!)}	49 ^E	59 ^{W(!)}				09 ^B	29 ^A	49 ^B	25 ^A	55 ^B	
19	09 ^C	19 ^{W(!)}	27 ^A	39 ^{W(!)}	49 ^B					09 ^A	29 ^A	49 ^B	25 ^A	55 ^B	
20	09 ^A	29 ^B	49 ^A							09 ^A	29 ^B	49 ^A	25 ^A	55 ^B	
21	19 ^A	49 ^B								19 ^A	49 ^B		25 ^A	55 ^B	
22	19 ^A	49 ^B								19 ^A	49 ^B		25 ^A	55 ^B	
23	19 ^A	49 ^B								19 ^A	49 ^B		25 ^A	55 ^B	
00															
01	46 ^{H_Z}									46 ^{H_Z}					

Am 24.12. und 31.12. Verkehr wie an Samstagen falls diese Tage nicht auf einen Sonntag fallen. Einschränkungen hierzu entnehmen Sie bitte der Tagespresse oder unter www.rvv.de Gültig ab 10.09.2024

- A - O** = Fahrwege
- Z** = RVV-Nachtschwärmer
- P** = bis Donaustauf Walhallastraße
- Q** = bis Falkenstein Busbahnhof
- R** = bis Rgbg. Gewerbepark/D.-Arena
- S** = bis Tegernheim Weinbergstr.
- CH** = fährt bis Cham
- W(!)** = nicht in den Weihnachts- und Sommerferien
- s** = nur an Schultagen
- snF** = nur an Schultagen, nicht freitags
- sf** = nur an schulfreien Tagen
- FR** = nur freitags
- sfFR** = nur freitags und an schulfreien Tagen



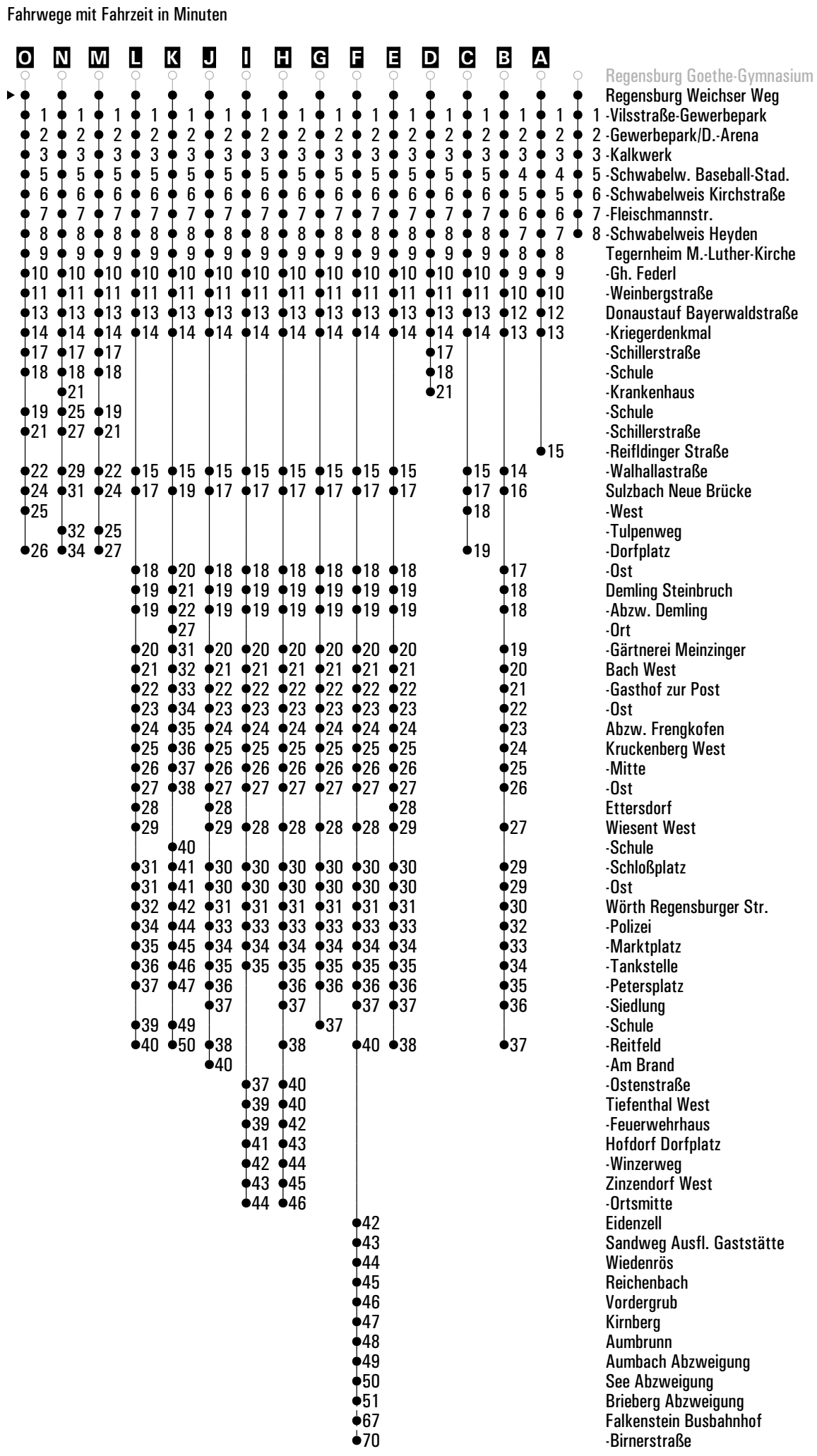
RVV 5 Regensburg Weichser Weg


Donaustauf Wörth Reitfeld

	Montag - Freitag					Samstag					Sonn-/Feiertag											
05	38 ^{W(!)}	48 ^A	58 ^B																			
06	10 ^{W(!)}	20 ^{W(!)}	30 ^D	40 ^{W(!)}	50 ^{Bsf}	50 ^{Ks}				30 ^A										36 ^B		
07	00 ^{W(!)}	10 ^{Bsf}	10 ^{Ls}	20 ^{W(!)}	30 ^D	40 ^{W(!)}	42 ^{AS}	48 ^{Rs}	50 ^A	10 ^A	30 ^B	50 ^A									36 ^B	
08	00 ^{W(!)}	10 ^A	20 ^{W(!)}	30 ^B	40 ^{W(!)}	50 ^C				10 ^C	30 ^B	50 ^A									26 ^A	56 ^B
09	00 ^{W(!)}	10 ^D	20 ^{W(!)}	30 ^B	40 ^{W(!)}	50 ^A				10 ^C	30 ^B	50 ^A									26 ^A	56 ^B
10	00 ^{W(!)}	10 ^A	20 ^{W(!)}	30 ^B	40 ^{W(!)}	50 ^A				10 ^C	30 ^B	50 ^A									26 ^A	56 ^B
11	10 ^{Ms}	10 ^A	30 ^B	50 ^A						10 ^C	30 ^B	50 ^C									26 ^A	56 ^B
12	10 ^N	29 ^{Bp}	30 ^{Bsf}	30 ^{Gs}	50 ^D					10 ^A	30 ^B	50 ^C									26 ^A	56 ^B
13	02 ^E	10 ^{As}	12 ^O	17 ^{Es}	24 ^{Cs}	32 ^J	50 ^A			10 ^A	30 ^{FQ}	50 ^A									26 ^A	56 ^B
14	10 ^C	30 ^B	40 ^{W(!)}	50 ^C						10 ^C	30 ^B	50 ^C									26 ^A	56 ^B
15	00 ^{W(!)}	10 ^A	20 ^{W(!)}	28 ^{AS}	30 ^{BsfFR}	30 ^{GsnF}	40 ^{W(!)}	48 ^C	50 ^B	10 ^C	30 ^B	50 ^A									26 ^A	56 ^B
16	00 ^{W(!)}	08 ^{Bp}	10 ^B	20 ^{W(!)}	20 ^A	32 ^{FCH}	40 ^{W(!)}	48 ^D	50 ^E	10 ^C	30 ^B	50 ^A									26 ^A	56 ^B
17	00 ^{W(!)}	10 ^I	20 ^{W(!)}	30 ^A	40 ^{W(!)}	48 ^{AS}	50 ^{FCH}			10 ^C	30 ^B	50 ^C									26 ^A	56 ^B
18	00 ^{W(!)}	10 ^C	20 ^{W(!)}	30 ^B	40 ^{W(!)}	50 ^E				10 ^B	30 ^A	50 ^B									26 ^A	56 ^B
19	00 ^{W(!)}	10 ^C	20 ^{W(!)}	28 ^A	40 ^{W(!)}	50 ^B				10 ^A	30 ^A	50 ^B									26 ^A	56 ^B
20	10 ^A	30 ^B	50 ^A							10 ^A	30 ^B	50 ^A									26 ^A	56 ^B
21	20 ^A	50 ^B								20 ^A	50 ^B										26 ^A	56 ^B
22	20 ^A	50 ^B								20 ^A	50 ^B										26 ^A	56 ^B
23	20 ^A	50 ^B								20 ^A	50 ^B										26 ^A	56 ^B
00																						
01	47 ^{HFRZ}									47 ^{HZ}												

Am 24.12. und 31.12. Verkehr wie an Samstagen falls diese Tage nicht auf einen Sonntag fallen. Einschränkungen hierzu entnehmen Sie bitte der Tagespresse oder unter www.rvv.de Gültig ab 10.09.2024

- A-O** = Fahrwege
- Z** = RVV-Nachtschwärmer
- P** = bis Donaustauf Walhallastraße
- Q** = bis Falkenstein Busbahnhof
- R** = bis Rgbg. Gewerbepark/D.-Arena
- S** = bis Tegernheim Weinbergstr.
- CH** = fährt bis Cham
- W(!)** = nicht in den Weihnachts- und Sommerferien
- s** = nur an Schultagen
- snF** = nur an Schultagen, nicht freitags
- sf** = nur an schulfreien Tagen
- FR** = nur freitags
- sfFR** = nur freitags und an schulfreien Tagen



 Montag - Freitag

10																				
11																				
12																				
13	09 ^s																			
14																				
15																				
16																				

- Fahrwege mit Fahrzeit in Minuten
- Schulzentrum Isarstraße
 - 3 Vilsstraße-Gewerbepark
 - 4 Gewerbepark/D.-Arena
 - 5 Kalkwerk
 - 6 Schwabelw. Baseball-Stad.
 - 7 Schwabelweis Kirchstraße
 - 8 Fleischmannstr.
 - 9 Schwabelweis Heyden

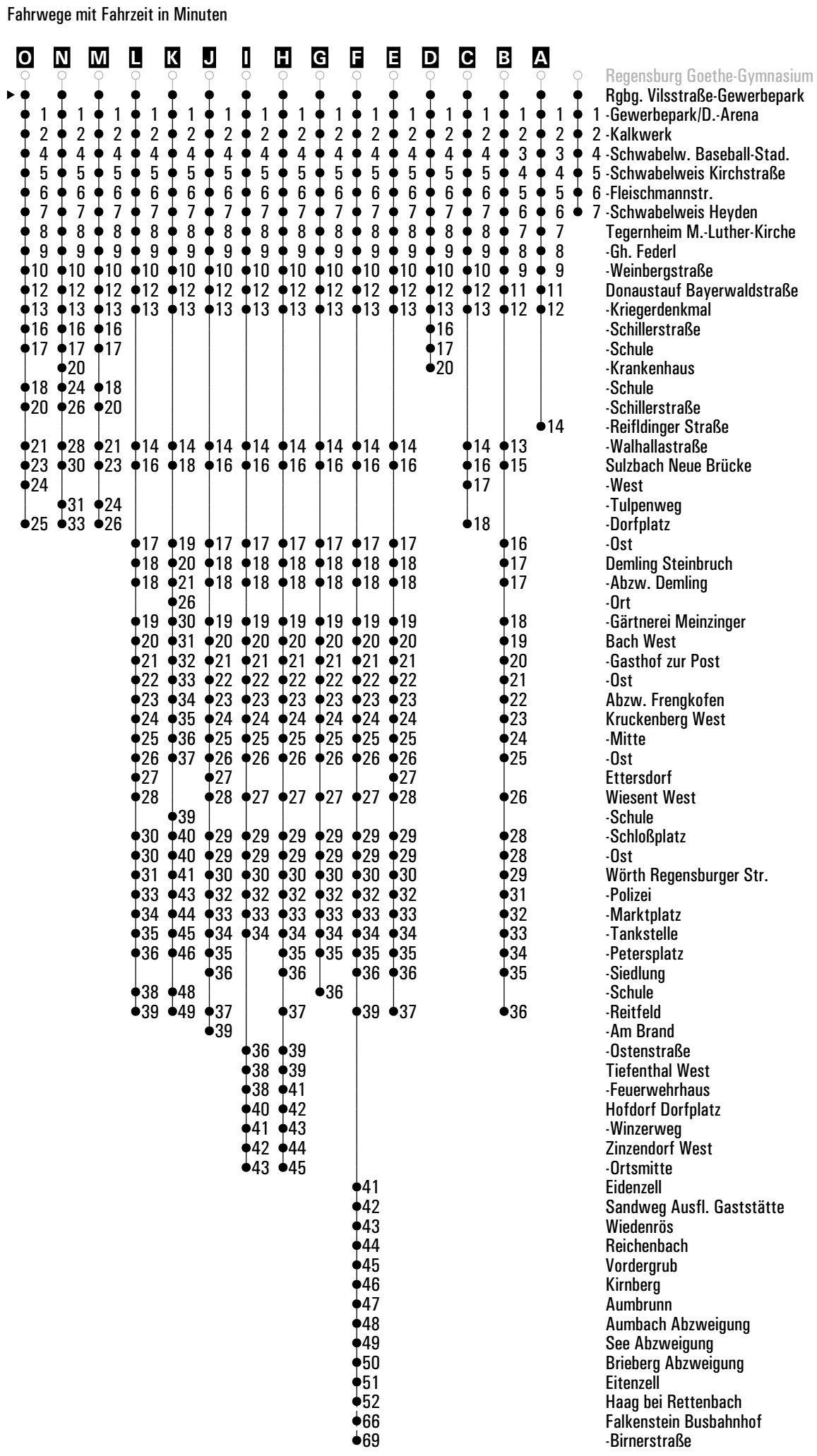
Am 24.12. und 31.12. Verkehr wie an Samstagen falls diese Tage nicht auf einen Sonntag fallen. Einschränkungen hierzu entnehmen Sie Gültig ab 10.09.2024 bitte der Tagespresse oder unter www.rvv.de

s = nur an Schultagen

	Montag - Freitag									Samstag			Sonn-/Feiertag		
05	39 ^{W(!)}	49 ^A	59 ^B												
06	11 ^{W(!)}	21 ^{W(!)}	31 ^D	41 ^{W(!)}	51 ^{B_{sf}}	51 ^{K_s}				31 ^A			37 ^B		
07	01 ^{W(!)}	11 ^{B_{sf}}	11 ^{L_s}	21 ^{W(!)}	31 ^D	41 ^{W(!)}	43 ^{A_s}	49 ^{R_s}	51 ^A	11 ^A	31 ^B	51 ^A	37 ^B		
08	01 ^{W(!)}	11 ^A	21 ^{W(!)}	31 ^B	41 ^{W(!)}	51 ^C				11 ^C	31 ^B	51 ^A	27 ^A	57 ^B	
09	01 ^{W(!)}	11 ^D	21 ^{W(!)}	31 ^B	41 ^{W(!)}	51 ^A				11 ^C	31 ^B	51 ^A	27 ^A	57 ^B	
10	01 ^{W(!)}	11 ^A	21 ^{W(!)}	31 ^B	41 ^{W(!)}	51 ^A				11 ^C	31 ^B	51 ^A	27 ^A	57 ^B	
11	11 ^{M_s}	11 ^{A_{sf}}	31 ^B	51 ^A						11 ^C	31 ^B	51 ^C	27 ^A	57 ^B	
12	11 ^N	30 ^{B_P}	31 ^{B_{sf}}	31 ^{G_s}	51 ^D					11 ^A	31 ^B	51 ^C	27 ^A	57 ^B	
13	03 ^E	11 ^{A_s}	12 ^S	13 ^O	18 ^{E_s}	25 ^{C_s}	33 ^J	51 ^A		11 ^A	31 ^{F_O}	51 ^A	27 ^A	57 ^B	
14	11 ^C	31 ^B	41 ^{W(!)}	51 ^C						11 ^C	31 ^B	51 ^C	27 ^A	57 ^B	
15	01 ^{W(!)}	11 ^A	21 ^{W(!)}	29 ^{A_s}	31 ^{B_{sfFR}}	31 ^{G_{snF}}	41 ^{W(!)}	49 ^C	51 ^B	11 ^C	31 ^B	51 ^A	27 ^A	57 ^B	
16	01 ^{W(!)}	09 ^{B_P}	11 ^B	21 ^{W(!)}	21 ^A	33 ^{F_{CH}}	41 ^{W(!)}	49 ^D	51 ^E	11 ^C	31 ^B	51 ^A	27 ^A	57 ^B	
17	01 ^{W(!)}	11 ^I	21 ^{W(!)}	31 ^A	41 ^{W(!)}	49 ^{A_s}	51 ^{F_{CH}}			11 ^C	31 ^B	51 ^C	27 ^A	57 ^B	
18	01 ^{W(!)}	11 ^C	21 ^{W(!)}	31 ^B	41 ^{W(!)}	51 ^E				11 ^B	31 ^A	51 ^B	27 ^A	57 ^B	
19	01 ^{W(!)}	11 ^C	21 ^{W(!)}	29 ^A	41 ^{W(!)}	51 ^B				11 ^A	31 ^A	51 ^B	27 ^A	57 ^B	
20	11 ^A	31 ^B	51 ^A							11 ^A	31 ^B	51 ^A	27 ^A	57 ^B	
21	21 ^A	51 ^B								21 ^A	51 ^B		27 ^A	57 ^B	
22	21 ^A	51 ^B								21 ^A	51 ^B		27 ^A	57 ^B	
23	21 ^A	51 ^B								21 ^A	51 ^B		27 ^A	57 ^B	
00															
01	48 ^{H_Z}									48 ^{H_Z}					

Am 24.12. und 31.12. Verkehr wie an Samstagen falls diese Tage nicht auf einen Sonntag fallen. Einschränkungen hierzu entnehmen Sie bitte der Tagespresse oder unter www.rvv.de Gültig ab 10.09.2024

- A - O** = Fahrwege
- Z** = RVV-Nachtschwärmer
- P** = bis Donaustauf Walhallastraße
- Q** = bis Falkenstein Busbahnhof
- R** = bis Rgbg. Gewerbepark/D.-Arena
- S** = bis Tegernheim Weinbergstr.
- CH** = fährt bis Cham
- W(!)** = nicht in den Weihnachts- und Sommerferien
- s** = nur an Schultagen
- snF** = nur an Schultagen, nicht freitags
- sf** = nur an schulfreien Tagen
- FR** = nur freitags
- sfFR** = nur freitags und an schulfreien Tagen

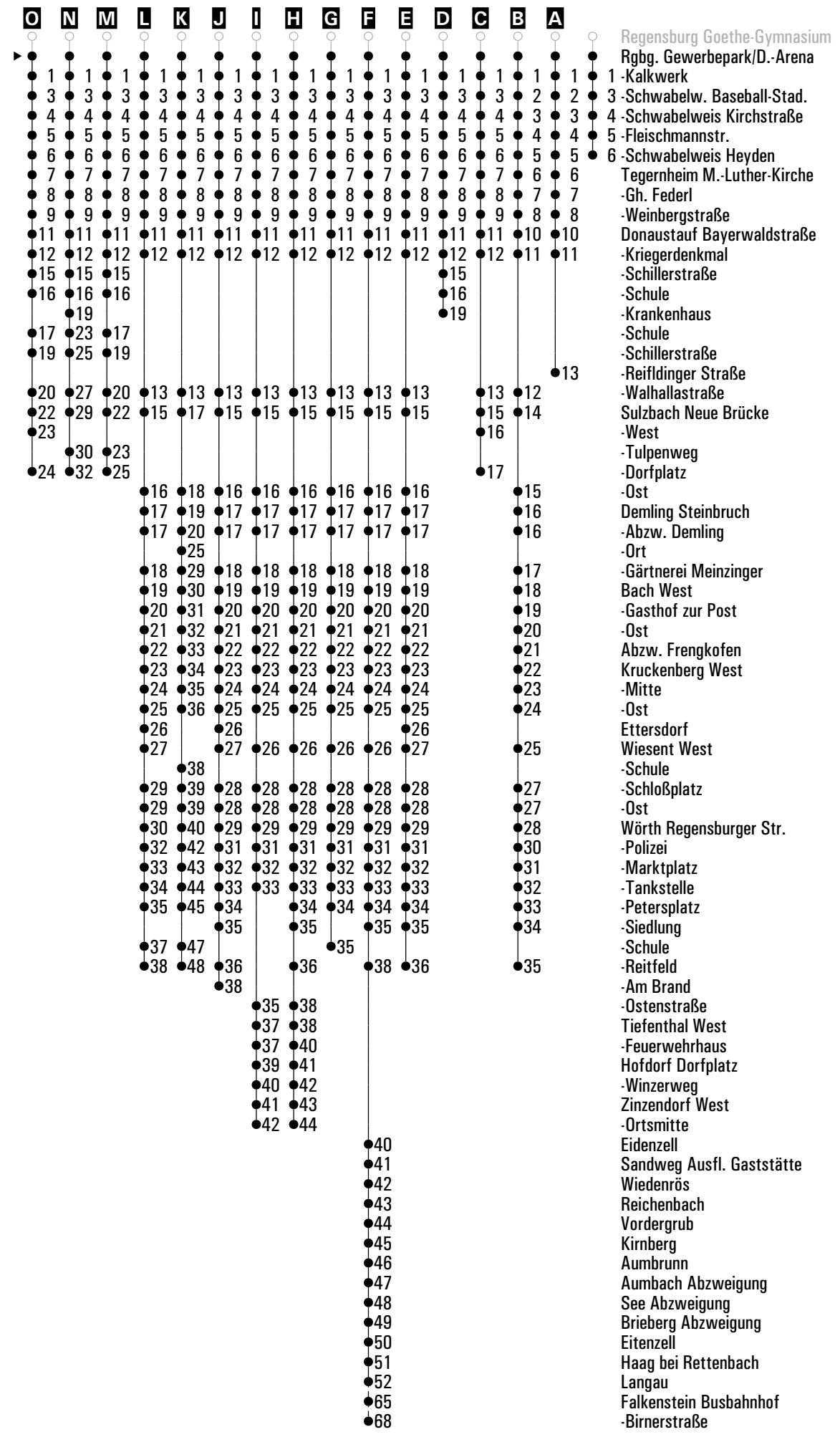


	Montag - Freitag								Samstag			Sonn-/Feiertag		
05	40 ^{W(!)}	50 ^A												
06	00 ^B	12 ^{W(!)}	22 ^{W(!)}	32 ^D	42 ^{W(!)}	52 ^{Bsf}	52 ^{Ks}			32 ^A			38 ^B	
07	02 ^{W(!)}	12 ^{Bsf}	12 ^{ls}	22 ^{W(!)}	32 ^D	42 ^{W(!)}	44 ^{ARs}	52 ^A		12 ^A	32 ^B	52 ^A	38 ^B	
08	02 ^{W(!)}	12 ^A	22 ^{W(!)}	32 ^B	42 ^{W(!)}	52 ^C				12 ^C	32 ^B	52 ^A	28 ^A	58 ^B
09	02 ^{W(!)}	12 ^D	22 ^{W(!)}	32 ^B	42 ^{W(!)}	52 ^A				12 ^C	32 ^B	52 ^A	28 ^A	58 ^B
10	02 ^{W(!)}	12 ^A	22 ^{W(!)}	32 ^B	42 ^{W(!)}	52 ^A				12 ^C	32 ^B	52 ^A	28 ^A	58 ^B
11	12 ^{Ms}	12 ^{Asf}	32 ^B	52 ^A						12 ^C	32 ^B	52 ^C	28 ^A	58 ^B
12	12 ^N	31 ^{BPs}	32 ^{Bsf}	32 ^{Gs}	52 ^D					12 ^A	32 ^B	52 ^C	28 ^A	58 ^B
13	04 ^E	12 ^{As}	13 ^s	14 ^O	19 ^{Es}	26 ^{Cs}	34 ^J	52 ^A		12 ^A	32 ^{FQ}	52 ^A	28 ^A	58 ^B
14	12 ^C	32 ^B	42 ^{W(!)}	52 ^C						12 ^C	32 ^B	52 ^C	28 ^A	58 ^B
15	02 ^{W(!)}	12 ^A	22 ^{W(!)}	30 ^{ARs}	32 ^{BsfFR}	32 ^{GsnF}	42 ^{W(!)}	50 ^C	52 ^B	12 ^C	32 ^B	52 ^A	28 ^A	58 ^B
16	02 ^{W(!)}	10 ^{BPs}	12 ^B	22 ^{W(!)}	22 ^A	34 ^{FCH}	42 ^{W(!)}	50 ^D	52 ^E	12 ^C	32 ^B	52 ^A	28 ^A	58 ^B
17	02 ^{W(!)}	12 ^I	22 ^{W(!)}	32 ^A	42 ^{W(!)}	50 ^{ARs}	52 ^{FCH}			12 ^C	32 ^B	52 ^C	28 ^A	58 ^B
18	02 ^{W(!)}	12 ^C	22 ^{W(!)}	32 ^B	42 ^{W(!)}	52 ^E				12 ^B	32 ^A	52 ^B	28 ^A	58 ^B
19	02 ^{W(!)}	12 ^C	22 ^{W(!)}	30 ^A	42 ^{W(!)}	52 ^B				12 ^A	32 ^A	52 ^B	28 ^A	58 ^B
20	12 ^A	32 ^B	52 ^A							12 ^A	32 ^B	52 ^A	28 ^A	58 ^B
21	22 ^A	52 ^B								22 ^A	52 ^B		28 ^A	58 ^B
22	22 ^A	52 ^B								22 ^A	52 ^B		28 ^A	58 ^B
23	22 ^A	52 ^B								22 ^A	52 ^B		28 ^A	58 ^B
00														
01	49 ^{HFRZ}									49 ^{HZ}				

Am 24.12. und 31.12. Verkehr wie an Samstagen falls diese Tage nicht auf einen Sonntag fallen. Einschränkungen hierzu entnehmen Sie bitte der Tagespresse oder unter www.rvv.de Gültig ab 10.09.2024

- A - O** = Fahrwege
- Z** = RVV-Nachtschwärmer
- P** = bis Donaustauf Walhallastraße
- Q** = bis Falkenstein Busbahnhof
- R** = bis Tegernheim Weinbergstr.
- CH** = fährt bis Cham
- W(!)** = nicht in den Weihnachts- und Sommerferien
- s** = nur an Schultagen
- snF** = nur an Schultagen, nicht freitags
- sf** = nur an schulfreien Tagen
- FR** = nur freitags
- sfFR** = nur freitags und an schulfreien Tagen

Fahrwege mit Fahrzeit in Minuten



RVV 5 Regensburg Kalkwerk

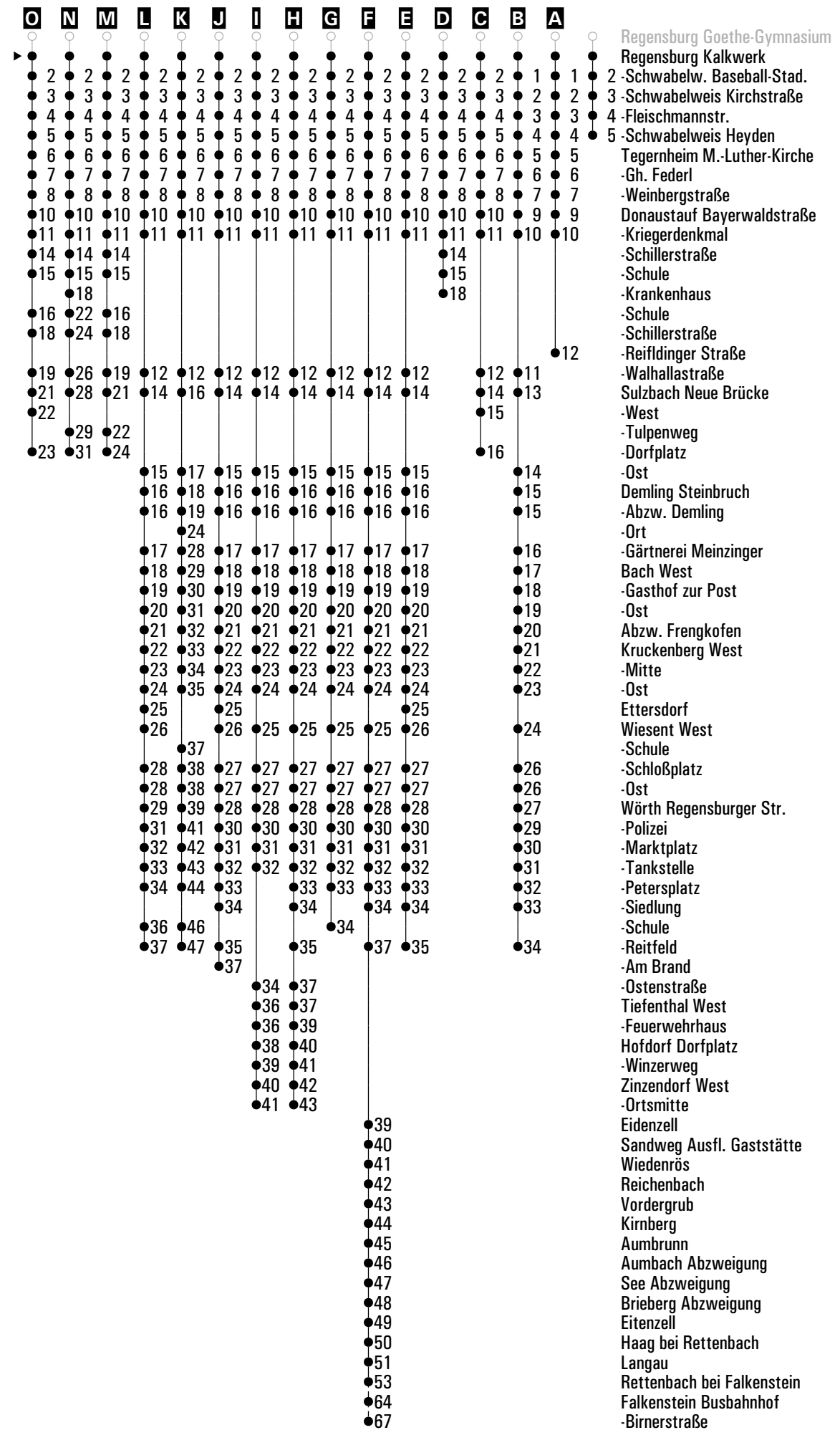
Donaustauf - Würth Reitfeld

	Montag - Freitag								Samstag			Sonn-/Feiertag		
05	41 ^{W(!)}	51 ^A												
06	01 ^B	13 ^{W(!)}	23 ^{W(!)}	33 ^D	43 ^{W(!)}	53 ^{Bsf}	53 ^{Ks}		33 ^A			39 ^B		
07	03 ^{W(!)}	13 ^{Bsf}	13 ^{ls}	23 ^{W(!)}	33 ^D	43 ^{W(!)}	45 ^{ARs}	53 ^A	13 ^A	33 ^B	53 ^A	39 ^B		
08	03 ^{W(!)}	13 ^A	23 ^{W(!)}	33 ^B	43 ^{W(!)}	53 ^C			13 ^C	33 ^B	53 ^A	29 ^A	59 ^B	
09	03 ^{W(!)}	13 ^D	23 ^{W(!)}	33 ^B	43 ^{W(!)}	53 ^A			13 ^C	33 ^B	53 ^A	29 ^A	59 ^B	
10	03 ^{W(!)}	13 ^A	23 ^{W(!)}	33 ^B	43 ^{W(!)}	53 ^A			13 ^C	33 ^B	53 ^A	29 ^A	59 ^B	
11	13 ^{Ms}	13 ^{Asf}	33 ^B	53 ^A					13 ^C	33 ^B	53 ^C	29 ^A	59 ^B	
12	13 ^N	32 ^{BPs}	33 ^{Bsf}	33 ^{Gs}	53 ^D				13 ^A	33 ^B	53 ^C	29 ^A	59 ^B	
13	05 ^E	13 ^{As}	14 ^s	15 ^O	20 ^{Es}	27 ^{Cs}	35 ^J	53 ^A	13 ^A	33 ^{FQ}	53 ^A	29 ^A	59 ^B	
14	13 ^C	33 ^B	43 ^{W(!)}	53 ^C					13 ^C	33 ^B	53 ^C	29 ^A	59 ^B	
15	03 ^{W(!)}	13 ^A	23 ^{W(!)}	31 ^{ARs}	33 ^{BsfFR}	33 ^{GsnF}	43 ^{W(!)}	51 ^C	53 ^B	13 ^C	33 ^B	53 ^A	29 ^A	59 ^B
16	03 ^{W(!)}	11 ^{BPs}	13 ^B	23 ^{W(!)}	23 ^A	35 ^{FCH}	43 ^{W(!)}	51 ^D	53 ^E	13 ^C	33 ^B	53 ^A	29 ^A	59 ^B
17	03 ^{W(!)}	13 ^I	23 ^{W(!)}	33 ^A	43 ^{W(!)}	51 ^{ARs}	53 ^{FCH}			13 ^C	33 ^B	53 ^C	29 ^A	59 ^B
18	03 ^{W(!)}	13 ^C	23 ^{W(!)}	33 ^B	43 ^{W(!)}	53 ^E			13 ^B	33 ^A	53 ^B	29 ^A	59 ^B	
19	03 ^{W(!)}	13 ^C	23 ^{W(!)}	31 ^A	43 ^{W(!)}	53 ^B			13 ^A	33 ^A	53 ^B	29 ^A	59 ^B	
20	13 ^A	33 ^B	53 ^A						13 ^A	33 ^B	53 ^A	29 ^A	59 ^B	
21	23 ^A	53 ^B							23 ^A	53 ^B		29 ^A	59 ^B	
22	23 ^A	53 ^B							23 ^A	53 ^B		29 ^A	59 ^B	
23	23 ^A	53 ^B							23 ^A	53 ^B		29 ^A	59 ^B	
00														
01	50 ^{HFRZ}								50 ^{HZ}					

Am 24.12. und 31.12. Verkehr wie an Samstagen falls diese Tage nicht auf einen Sonntag fallen. Einschränkungen hierzu entnehmen Sie bitte der Tagespresse oder unter www.rvv.de Gültig ab 10.09.2024

- A - O** = Fahrwege
- Z** = RVV-Nachtschwärmer
- P** = bis Donaustauf Walhallastraße
- Q** = bis Falkenstein Busbahnhof
- R** = bis Tegernheim Weinbergstr.
- CH** = fährt bis Cham
- W(!)** = nicht in den Weihnachts- und Sommerferien
- s** = nur an Schultagen
- snF** = nur an Schultagen, nicht freitags
- sf** = nur an schulfreien Tagen
- FR** = nur freitags
- sfFR** = nur freitags und an schulfreien Tagen

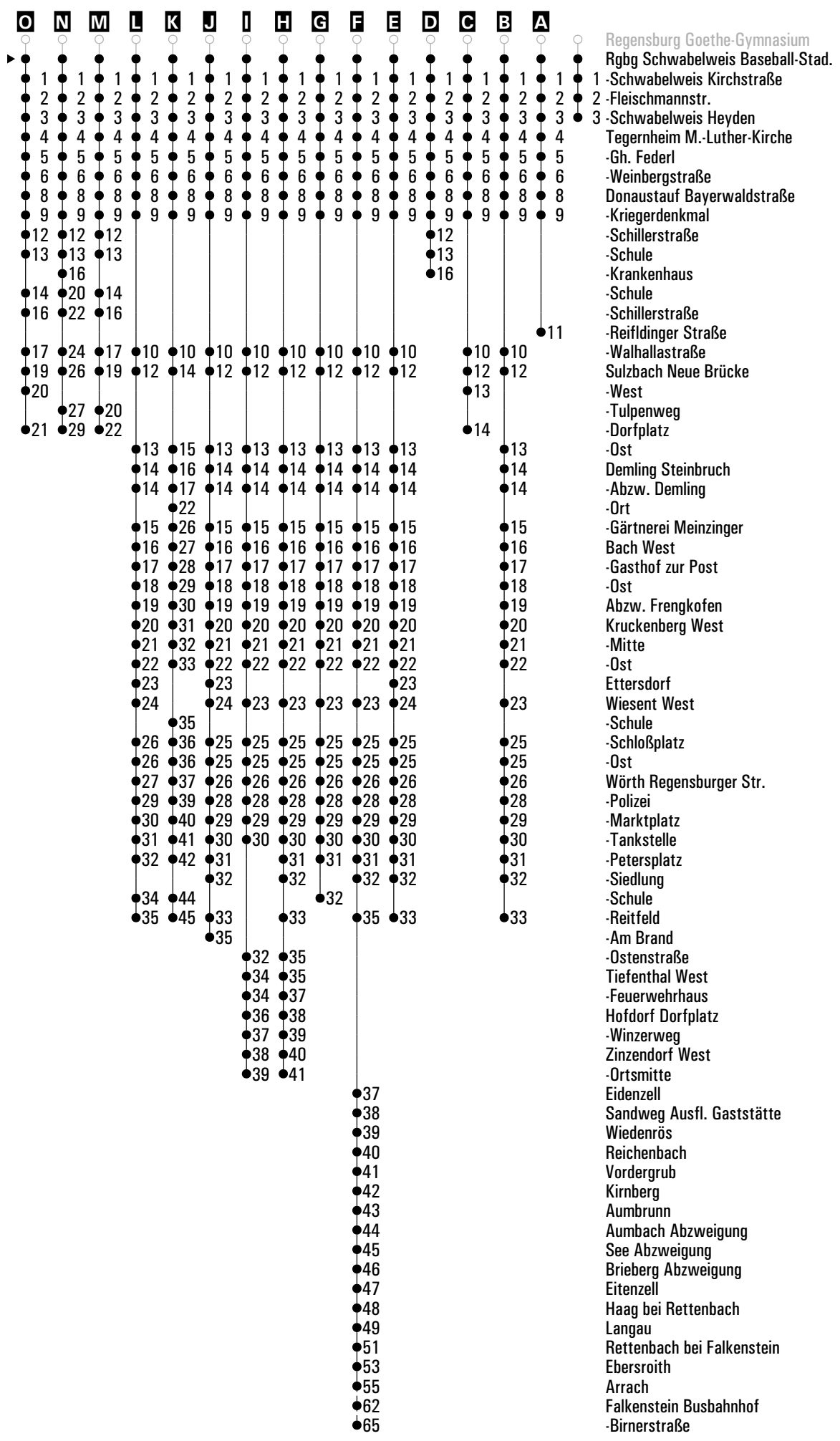
Fahrwege mit Fahrzeit in Minuten



RVV 5 ^H Rgbg Schwabelweis Baseball-Stad. ▶ Donaustauf ▶ Würth Reitfeld

	Montag - Freitag								Samstag			Sonn-/Feiertag		
05	42 ^{W(!)}	52 ^A												
06	02 ^B	15 ^{W(!)}	25 ^{W(!)}	35 ^D	45 ^{W(!)}	55 ^{B_{sf}}	55 ^{K_s}			35 ^A			40 ^B	
07	05 ^{W(!)}	15 ^{B_{sf}}	15 ^{L_s}	25 ^{W(!)}	35 ^D	45 ^{W(!)}	47 ^{A_R_s}	55 ^A		15 ^A	35 ^B	55 ^A	40 ^B	
08	05 ^{W(!)}	15 ^A	25 ^{W(!)}	35 ^B	45 ^{W(!)}	55 ^C				15 ^C	35 ^B	55 ^A	30 ^A	
09	05 ^{W(!)}	15 ^D	25 ^{W(!)}	35 ^B	45 ^{W(!)}	55 ^A				15 ^C	35 ^B	55 ^A	00 ^B	30 ^A
10	05 ^{W(!)}	15 ^A	25 ^{W(!)}	35 ^B	45 ^{W(!)}	55 ^A				15 ^C	35 ^B	55 ^A	00 ^B	30 ^A
11	15 ^{M_s}	15 ^{A_{sf}}	35 ^B	55 ^A						15 ^C	35 ^B	55 ^C	00 ^B	30 ^A
12	15 ^N	34 ^{B_P_s}	35 ^{B_{sf}}	35 ^{G_s}	55 ^D					15 ^A	35 ^B	55 ^C	00 ^B	30 ^A
13	07 ^E	15 ^{A_s}	15 ^s	17 ^O	22 ^{E_s}	29 ^{C_s}	37 ^J	55 ^A		15 ^A	35 ^{F_Q}	55 ^A	00 ^B	30 ^A
14	15 ^C	35 ^B	45 ^{W(!)}	55 ^C						15 ^C	35 ^B	55 ^C	00 ^B	30 ^A
15	05 ^{W(!)}	15 ^A	25 ^{W(!)}	33 ^{A_R_s}	35 ^{B_{sfFR}}	35 ^{G_{snF}}	45 ^{W(!)}	53 ^C	55 ^B	15 ^C	35 ^B	55 ^A	00 ^B	30 ^A
16	05 ^{W(!)}	13 ^{B_P_s}	15 ^B	25 ^{W(!)}	25 ^A	37 ^{F_{CH}}	45 ^{W(!)}	53 ^D	55 ^E	15 ^C	35 ^B	55 ^A	00 ^B	30 ^A
17	05 ^{W(!)}	15 ^I	25 ^{W(!)}	35 ^A	45 ^{W(!)}	53 ^{A_R_s}	55 ^{F_{CH}}			15 ^C	35 ^B	55 ^C	00 ^B	30 ^A
18	05 ^{W(!)}	15 ^C	25 ^{W(!)}	35 ^B	45 ^{W(!)}	55 ^E				15 ^B	35 ^A	55 ^B	00 ^B	30 ^A
19	05 ^{W(!)}	15 ^C	25 ^{W(!)}	33 ^A	45 ^{W(!)}	55 ^B				15 ^A	35 ^A	55 ^B	00 ^B	30 ^A
20	15 ^A	35 ^B	55 ^A							15 ^A	35 ^B	55 ^A	00 ^B	30 ^A
21	25 ^A	55 ^B								25 ^A	55 ^B		00 ^B	30 ^A
22	25 ^A	55 ^B								25 ^A	55 ^B		00 ^B	30 ^A
23	25 ^A	55 ^B								25 ^A	55 ^B		00 ^B	30 ^A
00													00 ^B	
01	52 ^{H_Z_{FR}}									52 ^{H_Z}				

Fahrwege mit Fahrzeit in Minuten



Am 24.12. und 31.12. Verkehr wie an Samstagen falls diese Tage nicht auf einen Sonntag fallen. Einschränkungen hierzu entnehmen Sie bitte der Tagespresse oder unter www.rvv.de Gültig ab 10.09.2024

- A-O** = Fahrwege
- Z** = RVV-Nachtschwärmer
- P** = bis Donaustauf Walhallastraße
- Q** = bis Falkenstein Busbahnhof
- R** = bis Tegernheim Weinbergstr.
- CH** = fährt bis Cham
- W(!)** = nicht in den Weihnachts- und Sommerferien
- s** = nur an Schultagen
- snF** = nur an Schultagen, nicht freitags
- sf** = nur an schulfreien Tagen
- FR** = nur freitags
- sfFR** = nur freitags und an schulfreien Tagen

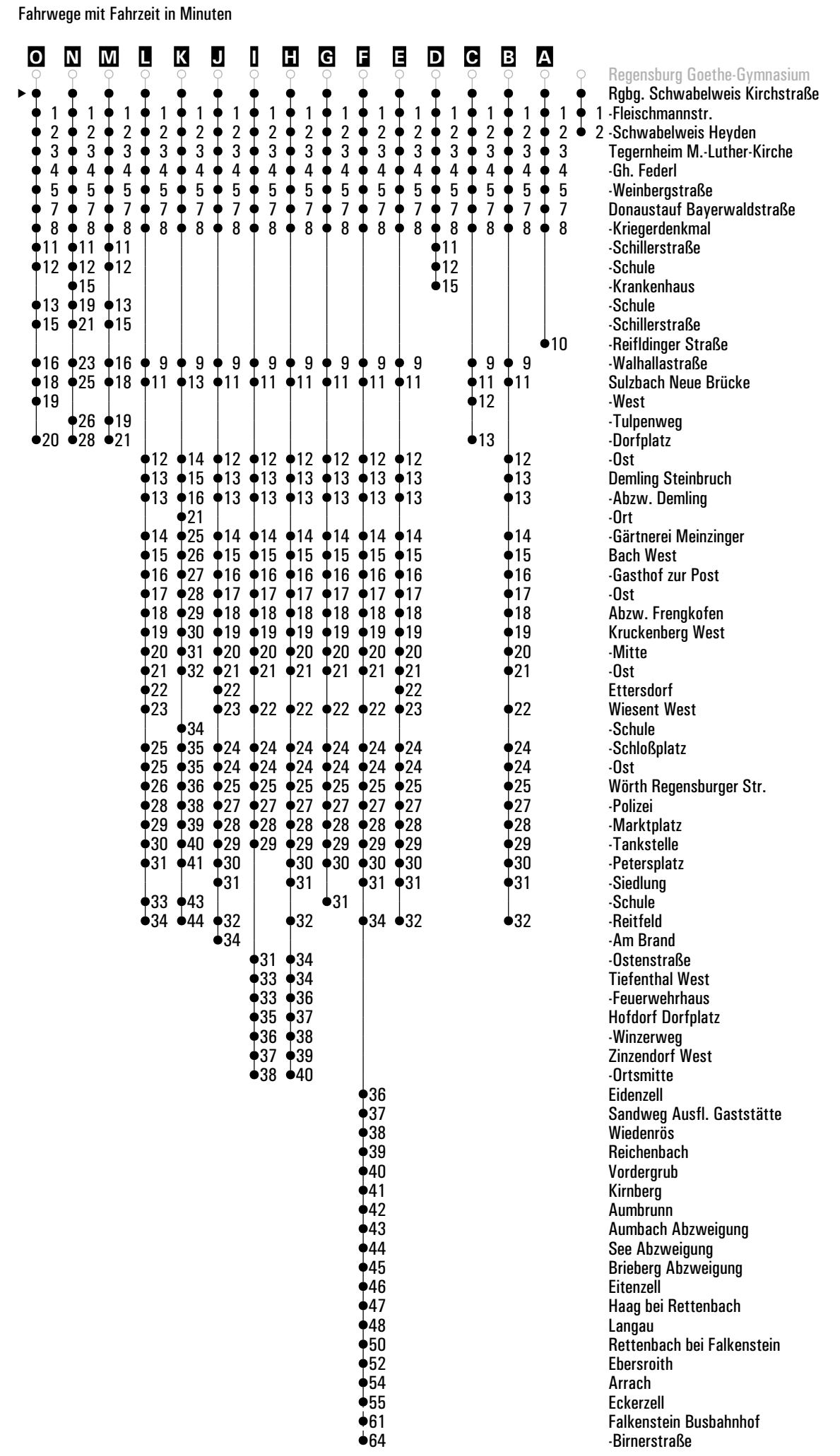
RVV 5 ^H Rgbg. Schwabelweis Kirchstraße

► Donaustauf ► Wörth Reitfeld

	Montag - Freitag							Samstag			Sonn-/Feiertag			
05	43 ^{W(!)}	53 ^A												
06	03 ^B	16 ^{W(!)}	26 ^{W(!)}	36 ^D	46 ^{W(!)}	56 ^{B_{sf}}	56 ^{K_s}		36 ^A			41 ^B		
07	06 ^{W(!)}	16 ^{B_{sf}}	16 ^{L_s}	26 ^{W(!)}	36 ^D	46 ^{W(!)}	48 ^{A_R}	56 ^A	16 ^A	36 ^B	56 ^A	41 ^B		
08	06 ^{W(!)}	16 ^A	26 ^{W(!)}	36 ^B	46 ^{W(!)}	56 ^C			16 ^C	36 ^B	56 ^A	31 ^A		
09	06 ^{W(!)}	16 ^D	26 ^{W(!)}	36 ^B	46 ^{W(!)}	56 ^A			16 ^C	36 ^B	56 ^A	01 ^B	31 ^A	
10	06 ^{W(!)}	16 ^A	26 ^{W(!)}	36 ^B	46 ^{W(!)}	56 ^A			16 ^C	36 ^B	56 ^A	01 ^B	31 ^A	
11	16 ^{M_s}	16 ^{A_{sf}}	36 ^B	56 ^A					16 ^C	36 ^B	56 ^C	01 ^B	31 ^A	
12	16 ^N	35 ^{B_P}	36 ^{B_{sf}}	36 ^{G_s}	56 ^D				16 ^A	36 ^B	56 ^C	01 ^B	31 ^A	
13	08 ^E	16 ^{A_s}	16 ^s	18 ^O	23 ^{E_s}	30 ^{C_s}	38 ^J	56 ^A	16 ^A	36 ^{F_Q}	56 ^A	01 ^B	31 ^A	
14	16 ^C	36 ^B	46 ^{W(!)}	56 ^C					16 ^C	36 ^B	56 ^C	01 ^B	31 ^A	
15	06 ^{W(!)}	16 ^A	26 ^{W(!)}	34 ^{A_R}	36 ^{B_{sfFR}}	36 ^{G_{snF}}	46 ^{W(!)}	54 ^C	56 ^B	16 ^C	36 ^B	56 ^A	01 ^B	31 ^A
16	06 ^{W(!)}	14 ^{B_P}	16 ^B	26 ^{W(!)}	26 ^A	38 ^{F_{CH}}	46 ^{W(!)}	54 ^D	56 ^E	16 ^C	36 ^B	56 ^A	01 ^B	31 ^A
17	06 ^{W(!)}	16 ^I	26 ^{W(!)}	36 ^A	46 ^{W(!)}	54 ^{A_R}	56 ^{F_{CH}}		16 ^C	36 ^B	56 ^C	01 ^B	31 ^A	
18	06 ^{W(!)}	16 ^C	26 ^{W(!)}	36 ^B	46 ^{W(!)}	56 ^E			16 ^B	36 ^A	56 ^B	01 ^B	31 ^A	
19	06 ^{W(!)}	16 ^C	26 ^{W(!)}	34 ^A	46 ^{W(!)}	56 ^B			16 ^A	36 ^A	56 ^B	01 ^B	31 ^A	
20	16 ^A	36 ^B	56 ^A						16 ^A	36 ^B	56 ^A	01 ^B	31 ^A	
21	26 ^A	56 ^B							26 ^A	56 ^B		01 ^B	31 ^A	
22	26 ^A	56 ^B							26 ^A	56 ^B		01 ^B	31 ^A	
23	26 ^A	56 ^B							26 ^A	56 ^B		01 ^B	31 ^A	
00												01 ^B		
01	53 ^{H_Z}								53 ^{H_Z}					

Am 24.12. und 31.12. Verkehr wie an Samstagen falls diese Tage nicht auf einen Sonntag fallen. Einschränkungen hierzu entnehmen Sie bitte der Tagespresse oder unter www.rvv.de Gültig ab 10.09.2024

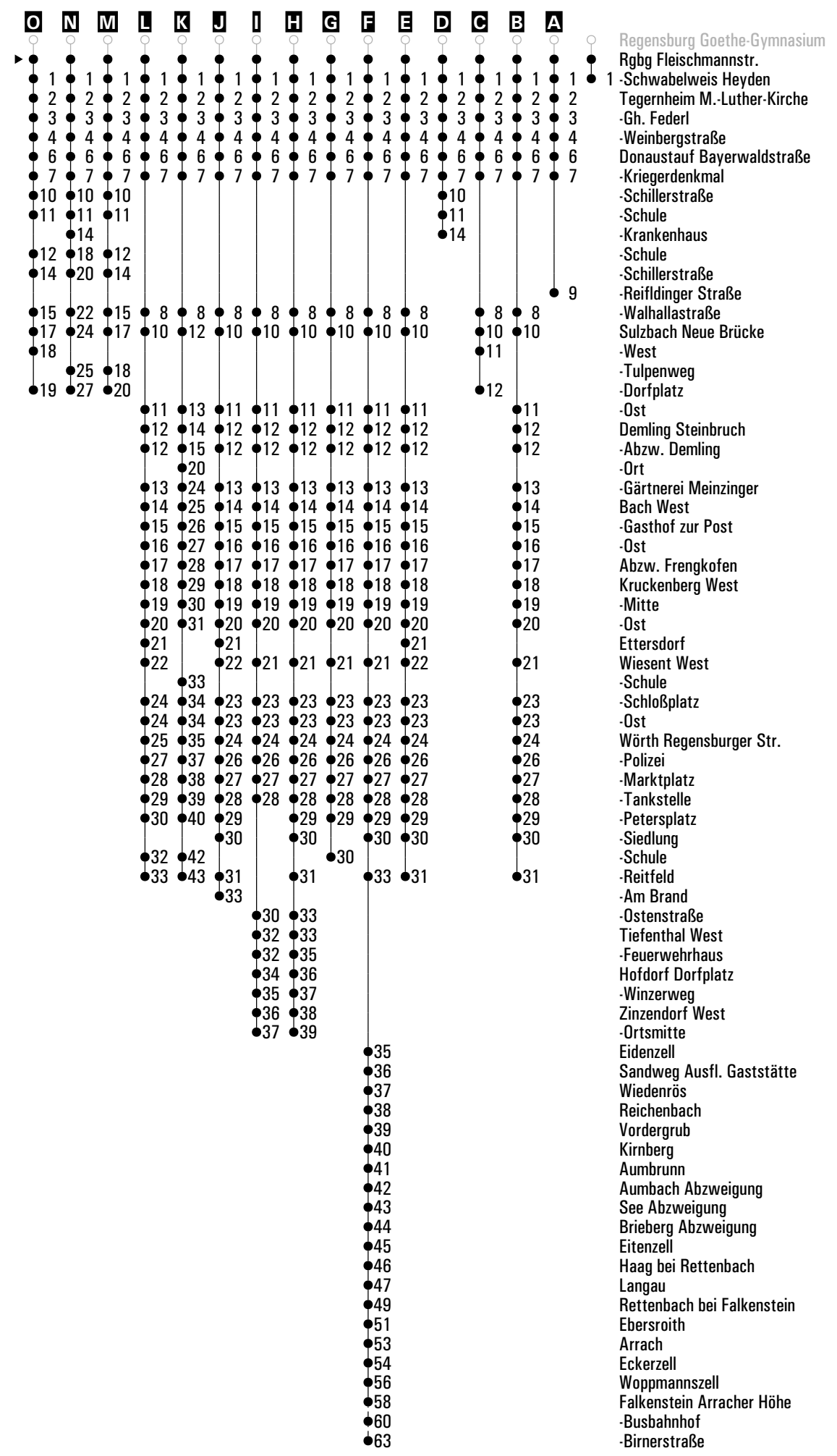
- A-O** = Fahrwege
- Z** = RVV-Nachtschwärmer
- P** = bis Donaustauf Walhallastraße
- Q** = bis Falkenstein Busbahnhof
- R** = bis Tegernheim Weinbergstr.
- CH** = fährt bis Cham
- W(!)** = nicht in den Weihnachts- und Sommerferien
- s** = nur an Schultagen
- snF** = nur an Schultagen, nicht freitags
- sf** = nur an schulfreien Tagen
- FR** = nur freitags
- sfFR** = nur freitags und an schulfreien Tagen



RVV 5 ^H Rgbg Fleischmannstr. ▶ Donaustauf ▶ Wörth Reitfeld

	Montag - Freitag									Samstag			Sonn-/Feiertag		
05	44 ^{W(!)}	54 ^A													
06	04 ^B	17 ^{W(!)}	27 ^{W(!)}	37 ^D	47 ^{W(!)}	57 ^{B_{sf}}	57 ^{K_s}			37 ^A			42 ^B		
07	07 ^{W(!)}	17 ^{B_{sf}}	17 ^{L_s}	27 ^{W(!)}	37 ^D	47 ^{W(!)}	49 ^{A_R}	57 ^A		17 ^A	37 ^B	57 ^A	42 ^B		
08	07 ^{W(!)}	17 ^A	27 ^{W(!)}	37 ^B	47 ^{W(!)}	57 ^C				17 ^C	37 ^B	57 ^A	32 ^A		
09	07 ^{W(!)}	17 ^D	27 ^{W(!)}	37 ^B	47 ^{W(!)}	57 ^A				17 ^C	37 ^B	57 ^A	02 ^B	32 ^A	
10	07 ^{W(!)}	17 ^A	27 ^{W(!)}	37 ^B	47 ^{W(!)}	57 ^A				17 ^C	37 ^B	57 ^A	02 ^B	32 ^A	
11	17 ^{M_s}	17 ^{A_{sf}}	37 ^B	57 ^A						17 ^C	37 ^B	57 ^C	02 ^B	32 ^A	
12	17 ^N	36 ^{B_P}	37 ^{B_{sf}}	37 ^{G_s}	57 ^D					17 ^A	37 ^B	57 ^C	02 ^B	32 ^A	
13	09 ^E	17 ^{A_s}	17 ^S	19 ^O	24 ^{E_s}	31 ^{C_s}	39 ^J	57 ^A		17 ^A	37 ^{F_Q}	57 ^A	02 ^B	32 ^A	
14	17 ^C	37 ^B	47 ^{W(!)}	57 ^C						17 ^C	37 ^B	57 ^C	02 ^B	32 ^A	
15	07 ^{W(!)}	17 ^A	27 ^{W(!)}	35 ^{A_R}	37 ^{B_{sfFR}}	37 ^{G_{snF}}	47 ^{W(!)}	55 ^C	57 ^B	17 ^C	37 ^B	57 ^A	02 ^B	32 ^A	
16	07 ^{W(!)}	15 ^{B_P}	17 ^B	27 ^{W(!)}	27 ^A	39 ^{F_{CH}}	47 ^{W(!)}	55 ^D	57 ^E	17 ^C	37 ^B	57 ^A	02 ^B	32 ^A	
17	07 ^{W(!)}	17 ^I	27 ^{W(!)}	37 ^A	47 ^{W(!)}	55 ^{A_R}	57 ^{F_{CH}}			17 ^C	37 ^B	57 ^C	02 ^B	32 ^A	
18	07 ^{W(!)}	17 ^C	27 ^{W(!)}	37 ^B	47 ^{W(!)}	57 ^E				17 ^B	37 ^A	57 ^B	02 ^B	32 ^A	
19	07 ^{W(!)}	17 ^C	27 ^{W(!)}	35 ^A	47 ^{W(!)}	57 ^B				17 ^A	37 ^A	57 ^B	02 ^B	32 ^A	
20	17 ^A	37 ^B	57 ^A							17 ^A	37 ^B	57 ^A	02 ^B	32 ^A	
21	27 ^A	57 ^B								27 ^A	57 ^B		02 ^B	32 ^A	
22	27 ^A	57 ^B								27 ^A	57 ^B		02 ^B	32 ^A	
23	27 ^A	57 ^B								27 ^A	57 ^B		02 ^B	32 ^A	
00													02 ^B		
01	54 ^{H_Z}									54 ^{H_Z}					

Fahrwege mit Fahrzeit in Minuten



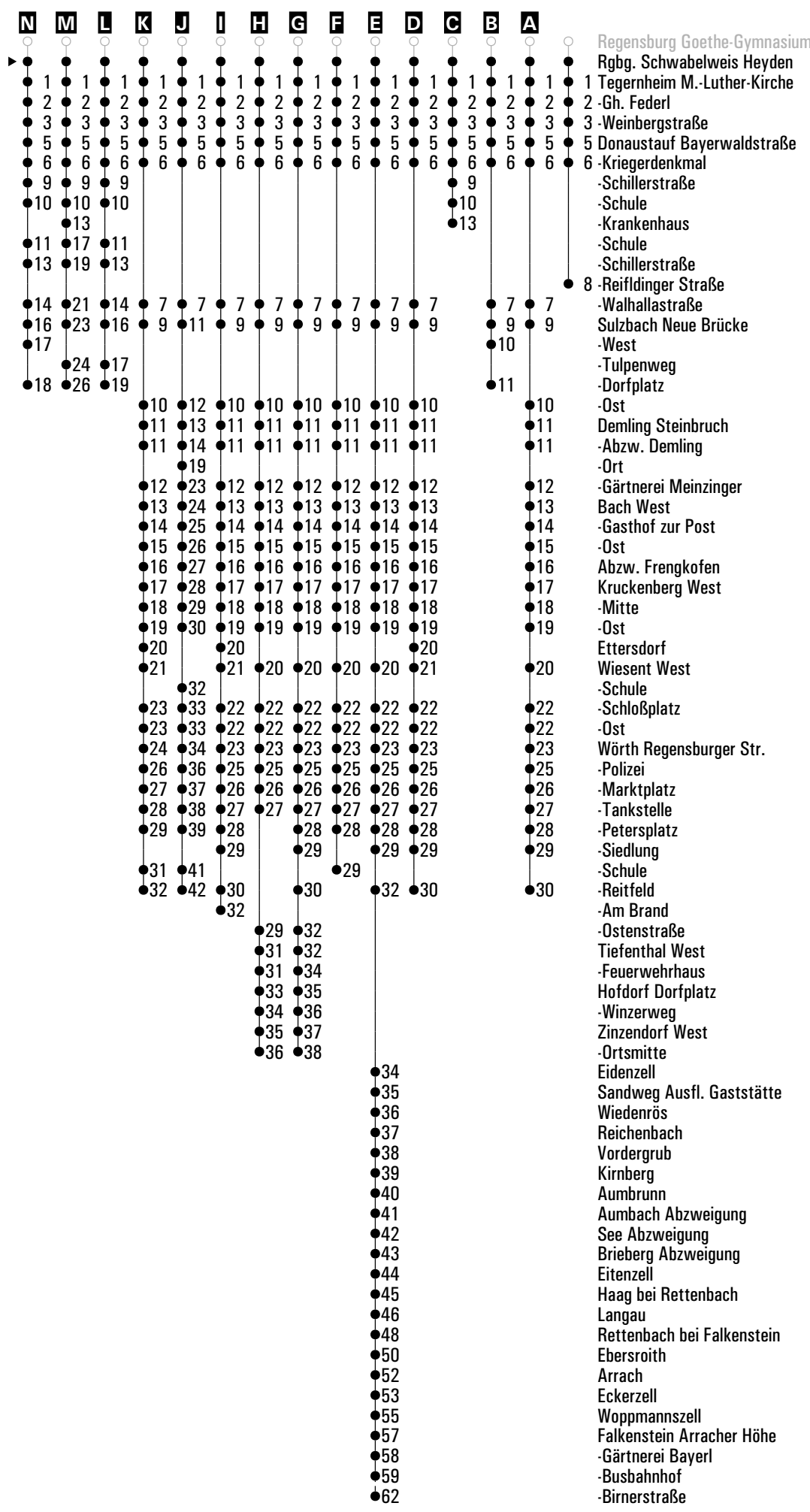
Am 24.12. und 31.12. Verkehr wie an Samstagen falls diese Tage nicht auf einen Sonntag fallen. Einschränkungen hierzu entnehmen Sie bitte der Tagespresse oder unter www.rvv.de Gültig ab 10.09.2024

- A - O** = Fahrwege
- Z** = RVV-Nachtschwärmer
- P** = bis Donaustauf Walhallastraße
- Q** = bis Falkenstein Busbahnhof
- R** = bis Tegernheim Weinbergstr.
- CH** = fährt bis Cham
- W(!)** = nicht in den Weihnachts- und Sommerferien
- s** = nur an Schultagen
- snF** = nur an Schultagen, nicht freitags
- sf** = nur an schulfreien Tagen
- FR** = nur freitags
- sfFR** = nur freitags und an schulfreien Tagen

RVV 5 ^HRgbg. Schwabelweis Heyden ▶ Donaustauf ▶ Wörth Reitfeld

	Montag - Freitag							Samstag			Sonn-/Feiertag	
05	55											
06	05 ^A	38 ^C	58 ^A _{sf}	58 ^J _s				38			43 ^A	
07	18 ^A _{sf}	18 ^K _s	38 ^C	50 ^Q _s	58			18	38 ^A	58	43 ^A	
08	18	38 ^A	58 ^B					18 ^B	38 ^A	58	33	
09	18 ^C	38 ^A	58					18 ^B	38 ^A	58	03 ^A	33
10	18	38 ^A	58					18 ^B	38 ^A	58	03 ^A	33
11	18 ^L _s	18 ^{sf}	38 ^A	58				18 ^B	38 ^A	58 ^B	03 ^A	33
12	18 ^M	37 ^A _{sf} ^O	38 ^A _{sf}	38 ^F _s	58 ^C			18	38 ^A	58 ^B	03 ^A	33
13	10 ^D	18 ^s	20 ^N	25 ^D _s	32 ^B _s	40 ^I	58	18	38 ^E _P	58	03 ^A	33
14	18 ^B	38 ^A	58 ^B					18 ^B	38 ^A	58 ^B	03 ^A	33
15	18	36 ^Q _s	38 ^A _{sfFR}	38 ^F _{snF}	56 ^B	58 ^A		18 ^B	38 ^A	58	03 ^A	33
16	16 ^A _{sf} ^O	18 ^A	28	40 ^E _{CH}	56 ^C	58 ^D		18 ^B	38 ^A	58	03 ^A	33
17	18 ^H	38	56 ^Q _s	58 ^E _{CH}				18 ^B	38 ^A	58 ^B	03 ^A	33
18	18 ^B	38 ^A	58 ^D					18 ^A	38	58 ^A	03 ^A	33
19	18 ^B	36	58 ^A					18	38	58 ^A	03 ^A	33
20	18	38 ^A	58					18	38 ^A	58	03 ^A	33
21	28	58 ^A						28	58 ^A		03 ^A	33
22	28	58 ^A						28	58 ^A		03 ^A	33
23	28	58 ^A						28	58 ^A		03 ^A	33
00											03 ^A	
01	55 ^G _Z ^{FR}							55 ^G _Z				

Fahrwege mit Fahrzeit in Minuten



Am 24.12. und 31.12. Verkehr wie an Samstagen falls diese Tage nicht auf einen Sonntag fallen. Einschränkungen hierzu entnehmen Sie bitte der Tagespresse oder unter www.rvv.de Gültig ab 10.09.2024

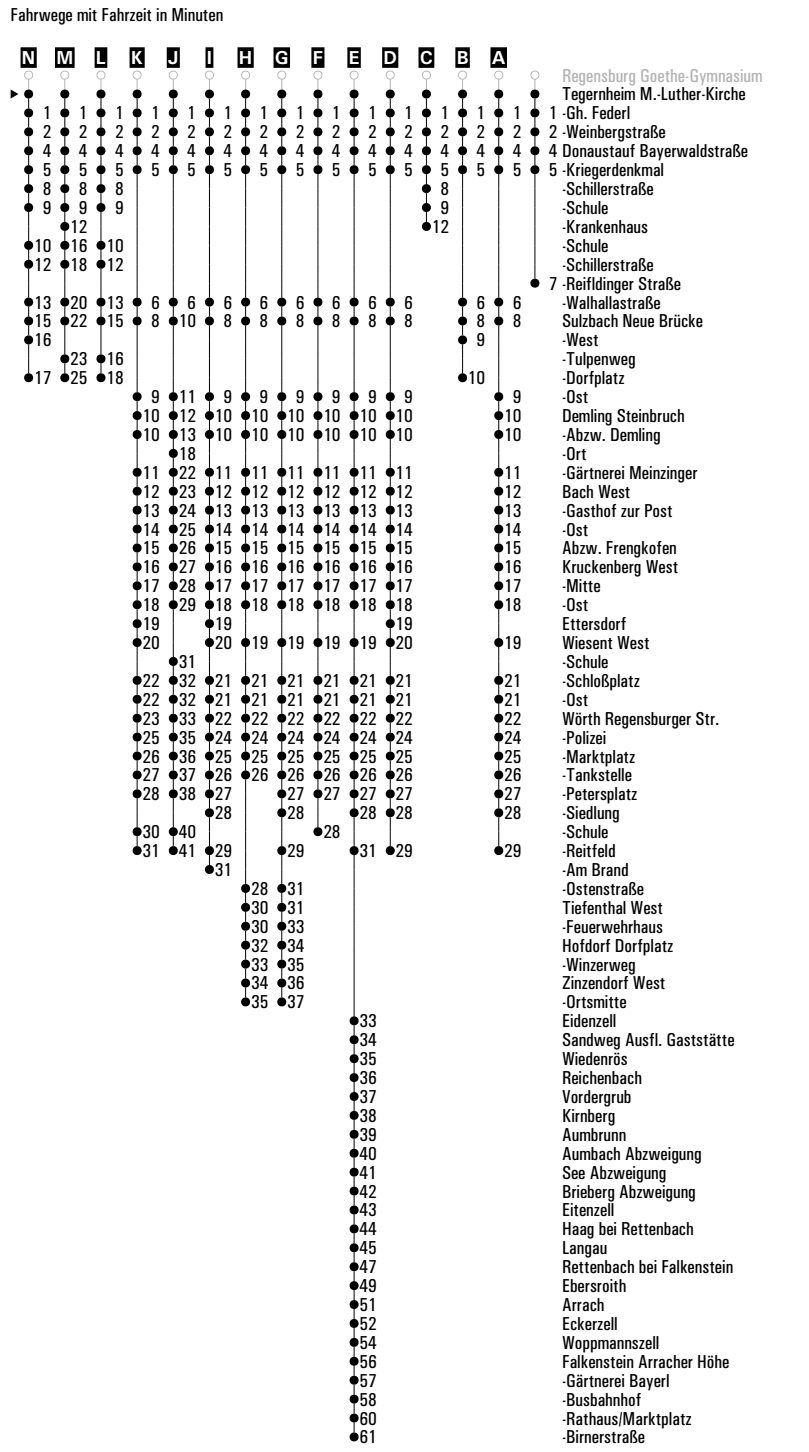
- A-N** = Fahrwege
- Z** = RVV-Nachtschwärmer
- O** = bis Donaustauf Walhallastraße
- P** = bis Falkenstein Busbahnhof
- Q** = bis Tegernheim Weinbergstr.
- CH** = fährt bis Cham
- s** = nur an Schultagen
- snF** = nur an Schultagen, nicht freitags
- sf** = nur an schulfreien Tagen
- FR** = nur freitags
- sfFR** = nur freitags und an schulfreien Tagen

RVV 5 ^H Tegernheim M.-Luther-Kirche ▶ Donaustauf ▶ Würth Reiffeld

	Montag - Freitag							Samstag			Sonn-/Feiertag	
05	56											
06	06 ^A	39 ^C	59 ^{A_{sf}}	59 ^{J_s}				39			44 ^A	
07	19 ^{A_{sf}}	19 ^{K_s}	39 ^C	51 ^{D_s}	59			19	39 ^A	59	44 ^A	
08	19	39 ^A	59 ^B					19 ^B	39 ^A	59	34	
09	19 ^C	39 ^A	59					19 ^B	39 ^A	59	04 ^A	34
10	19	39 ^A	59					19 ^B	39 ^A	59	04 ^A	34
11	19 ^{L_s}	19 ^{S_f}	39 ^A	59				19 ^B	39 ^A	59 ^B	04 ^A	34
12	19 ^M	38 ^{A_O}	39 ^{A_{sf}}	39 ^{F_s}	59 ^G			19	39 ^A	59 ^B	04 ^A	34
13	11 ^D	19 ^S	21 ^N	26 ^{S_D}	33 ^{B_s}	41 ^I	59	19	39 ^{E_P}	59	04 ^A	34
14	19 ^B	39 ^A	59 ^B					19 ^B	39 ^A	59 ^B	04 ^A	34
15	19	37 ^{O_s}	39 ^{A_{sfFR}}	39 ^{F_{snF}}	57 ^B	59 ^A		19 ^B	39 ^A	59	04 ^A	34
16	17 ^{A_O}	19 ^A	29	41 ^{E_{CH}}	57 ^G	59 ^D		19 ^B	39 ^A	59	04 ^A	34
17	19 ^H	39	57 ^{O_s}	59 ^{E_{CH}}				19 ^B	39 ^A	59 ^B	04 ^A	34
18	19 ^B	39 ^A	59 ^D					19 ^A	39	59 ^A	04 ^A	34
19	19 ^B	37	59 ^A					19	39	59 ^A	04 ^A	34
20	19	39 ^A	59					19	39 ^A	59	04 ^A	34
21	29	59 ^A						29	59 ^A		04 ^A	34
22	29	59 ^A						29	59 ^A		04 ^A	34
23	29	59 ^A						29	59 ^A		04 ^A	34
00											04 ^A	
01	56 ^{G_Z}							56 ^{G_Z}				

Am 24.12. und 31.12. Verkehr wie an Samstagen falls diese Tage nicht auf einen Sonntag fallen. Einschränkungen hierzu entnehmen Sie bitte der Tagespresse oder unter www.rvv.de Gültig ab 10.09.2024

- A - N** = Fahrwege
- Z** = RVV-Nachtschwärmer
- O** = bis Donaustauf Walhallastraße
- P** = bis Falkenstein Busbahnhof
- Q** = bis Tegernheim Weinbergstr.
- CH** = fährt bis Cham
- s** = nur an Schultagen
- snF** = nur an Schultagen, nicht freitags
- sf** = nur an schulfreien Tagen
- FR** = nur freitags
- sfFR** = nur freitags und an schulfreien Tagen



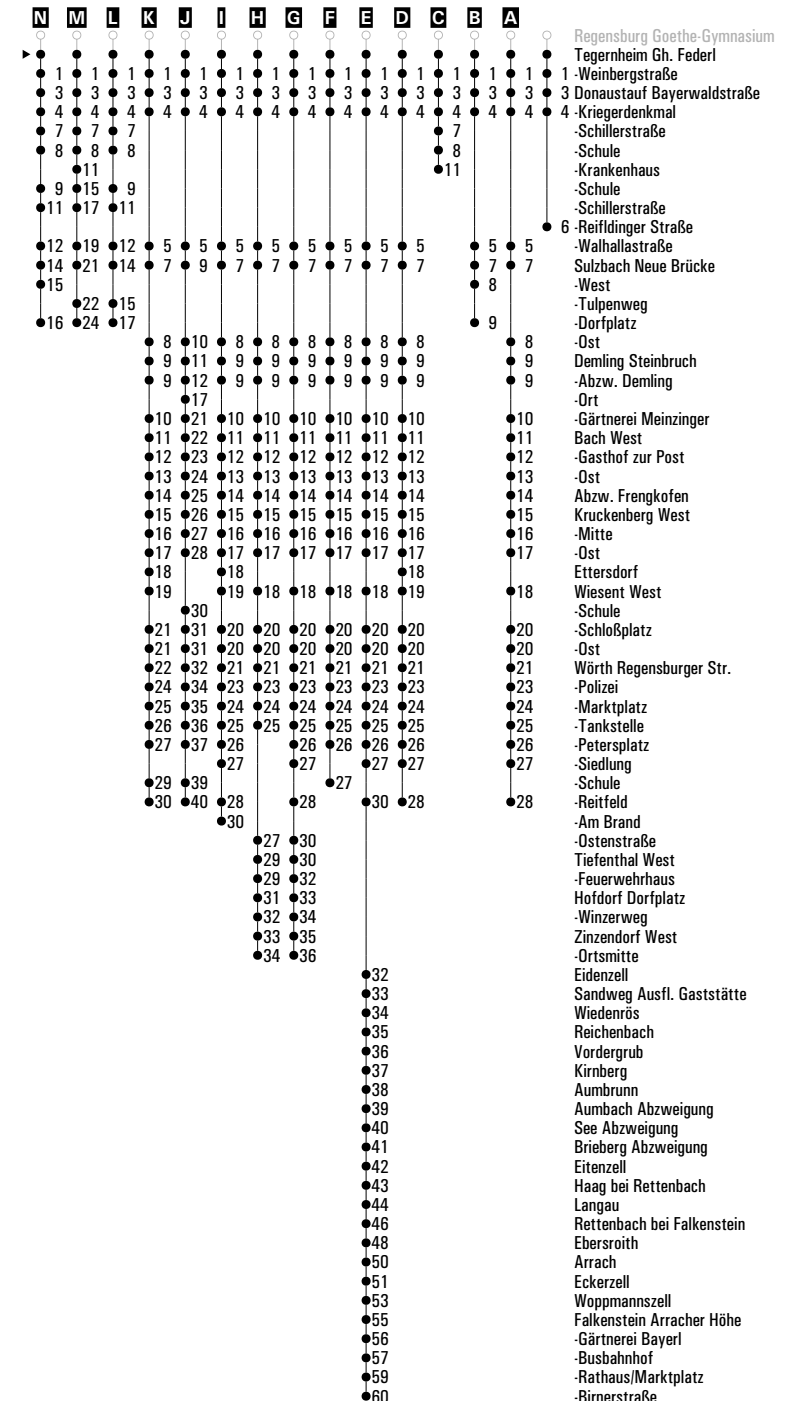
RVV 5 ^H Tegernheim Gh. Federl ▶ Donaustauf ▶ Wörth Reitfeld

	Montag - Freitag						Samstag			Sonn-/Feiertag		
05	57											
06	07 ^A	40 ^C					40			45 ^A		
07	00 ^{A/sf}	00 ^{J/s}	20 ^{A/sf}	20 ^{K/s}	40 ^C	52 ^{Q/s}	20	40 ^A		45 ^A		
08	00	20	40 ^A				00	20 ^B	40 ^A	35		
09	00 ^B	20 ^C	40 ^A				00	20 ^B	40 ^A	05 ^A	35	
10	00	20	40 ^A				00	20 ^B	40 ^A	05 ^A	35	
11	00	20 ^{L/s}	20 ^{sf}	40 ^A			00	20 ^B	40 ^A	05 ^A	35	
12	00	20 ^M	39 ^{A/O}	40 ^{A/sf}	40 ^{F/s}		00 ^B	20	40 ^A	05 ^A	35	
13	00 ^C	12 ^D	20 ^s	22 ^N	27 ^{D/s}	34 ^{B/s}	42 ^I	00 ^B	20	40 ^{E/P}	05 ^A	35
14	00	20 ^B	40 ^A				00	20 ^B	40 ^A	05 ^A	35	
15	00 ^B	20	38 ^{O/s}	40 ^{A/sfFR}	40 ^{F/snF}	58 ^B	00 ^B	20 ^B	40 ^A	05 ^A	35	
16	00 ^A	18 ^{A/O}	20 ^A	30	42 ^{E/CH}	58 ^C	00	20 ^B	40 ^A	05 ^A	35	
17	00 ^D	20 ^H	40	58 ^{Q/s}			00	20 ^B	40 ^A	05 ^A	35	
18	00 ^{E/CH}	20 ^B	40 ^A				00 ^B	20 ^A	40	05 ^A	35	
19	00 ^D	20 ^B	38				00 ^A	20	40	05 ^A	35	
20	00 ^A	20	40 ^A				00 ^A	20	40 ^A	05 ^A	35	
21	00	30					00	30		05 ^A	35	
22	00 ^A	30					00 ^A	30		05 ^A	35	
23	00 ^A	30					00 ^A	30		05 ^A	35	
00	00 ^A						00 ^A			05 ^A		
01	57 ^{G/FR}						57 ^{G/Z}					

Am 24.12. und 31.12. Verkehr wie an Samstagen falls diese Tage nicht auf einen Sonntag fallen. Einschränkungen hierzu entnehmen Sie bitte der Tagespresse oder unter www.rvv.de Gültig ab 10.09.2024

- A - N** = Fahrwege
- Z** = RVV-Nachtschwärmer
- O** = bis Donaustauf Walhallastraße
- P** = bis Falkenstein Busbahnhof
- Q** = bis Tegernheim Weinbergstr.
- CH** = fährt bis Cham
- s** = nur an Schultagen
- snF** = nur an Schultagen, nicht freitags
- sf** = nur an schulfreien Tagen
- FR** = nur freitags
- sfFR** = nur freitags und an schulfreien Tagen

Fahrwege mit Fahrzeit in Minuten



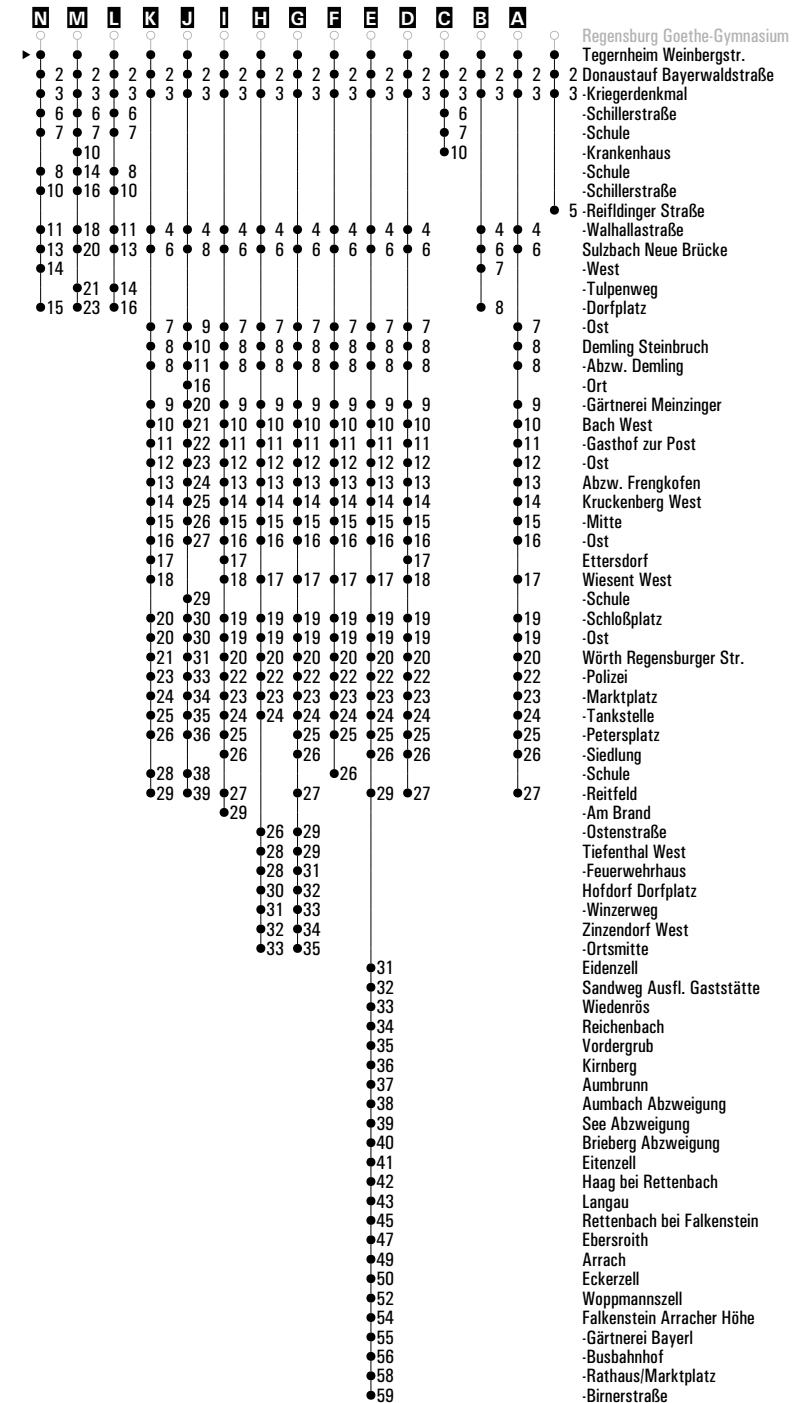
RVV 5 ^H Tegernheim Weinbergstr. ▶ Donaustauf ▶ Wörth Reiffeld

	Montag - Freitag							Samstag			Sonn-/Feiertag						
05	58																
06	08 ^A	41 ^C						41					46 ^A				
07	01 ^A _{sf}	01 ^J _s	21 ^A _{sf}	21 ^K _s	41 ^C			21	41 ^A				46 ^A				
08	01	21	41 ^A					01	21 ^B	41 ^A			36				
09	01 ^B	21 ^C	41 ^A					01	21 ^B	41 ^A			06 ^A	36			
10	01	21	41 ^A					01	21 ^B	41 ^A			06 ^A	36			
11	01	21 ^L _s	21 ^{sf}	41 ^A				01	21 ^B	41 ^A			06 ^A	36			
12	01	21 ^M	40 ^A _{sf}	41 ^A _{sf}	41 ^F _s			01 ^B	21	41 ^A			06 ^A	36			
13	01 ^C	13 ^D	21 ^s	23 ^N	28 ^D _s	35 ^B _s	43 ^I	01 ^B	21	41 ^E _P			06 ^A	36			
14	01	21 ^B	41 ^A					01	21 ^B	41 ^A			06 ^A	36			
15	01 ^B	21	41 ^A _{sf} _{FR}	41 ^F _{snF}	59 ^B			01 ^B	21 ^B	41 ^A			06 ^A	36			
16	01 ^A	19 ^A _{sf} _O	21 ^A	31	43 ^E _{CH}	59 ^C		01	21 ^B	41 ^A			06 ^A	36			
17	01 ^D	21 ^H	41					01	21 ^B	41 ^A			06 ^A	36			
18	01 ^E _{CH}	21 ^B	41 ^A					01 ^B	21 ^A	41			06 ^A	36			
19	01 ^D	21 ^B	39					01 ^A	21	41			06 ^A	36			
20	01 ^A	21	41 ^A					01 ^A	21	41 ^A			06 ^A	36			
21	01	31						01	31				06 ^A	36			
22	01 ^A	31						01 ^A	31				06 ^A	36			
23	01 ^A	31						01 ^A	31				06 ^A	36			
00	01 ^A							01 ^A					06 ^A				
01	58 ^G _Z							58 ^G _Z									

Am 24.12. und 31.12. Verkehr wie an Samstagen falls diese Tage nicht auf einen Sonntag fallen. Einschränkungen hierzu entnehmen Sie bitte der Tagespresse oder unter www.rvv.de Gültig ab 10.09.2024

- A - N** = Fahrwege
- Z** = RVV-Nachtschwärmer
- O** = bis Donaustauf Walhallastraße
- P** = bis Falkenstein Busbahnhof
- CH** = fährt bis Cham
- s** = nur an Schultagen
- snF** = nur an Schultagen, nicht freitags
- sf** = nur an schulfreien Tagen
- FR** = nur freitags
- sfFR** = nur freitags und an schulfreien Tagen

Fahrwege mit Fahrzeit in Minuten



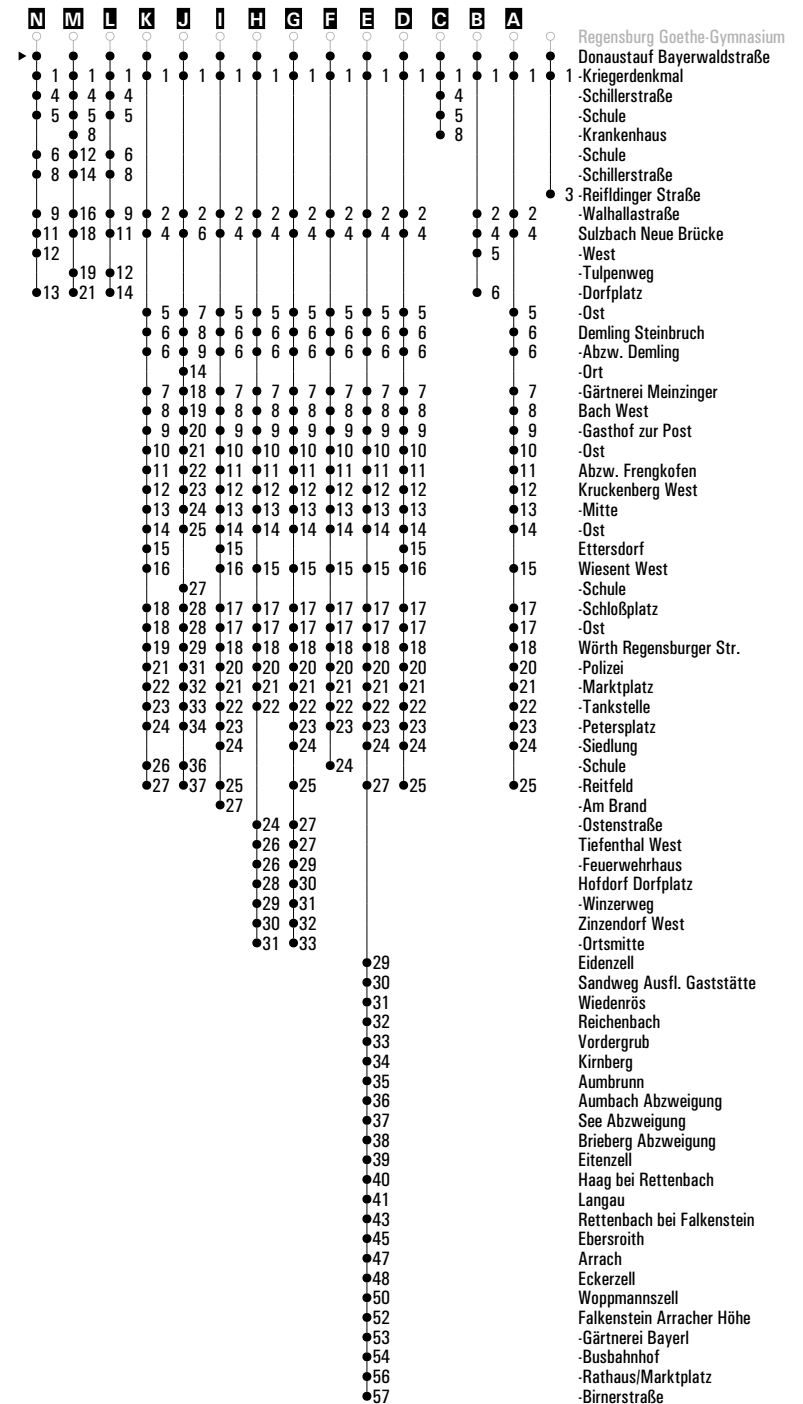
RVV 5 ^H Donaustauf Bayerwaldstraße Wörth Reitfeld

	Montag - Freitag							Samstag			Sonn-/Feiertag	
06	00	10 ^A	43 ^C					43			48 ^A	
07	03 ^{A_{Sf}}	03 ^{J_S}	23 ^{A_{Sf}}	23 ^{K_S}	43 ^C			23	43 ^A		48 ^A	
08	03	23	43 ^A					03	23 ^B	43 ^A	38	
09	03 ^B	23 ^C	43 ^A					03	23 ^B	43 ^A	08 ^A	38
10	03	23	43 ^A					03	23 ^B	43 ^A	08 ^A	38
11	03	23 ^{L_S}	23 ^{Sf}	43 ^A				03	23 ^B	43 ^A	08 ^A	38
12	03	23 ^M	42 ^{A_O}	43 ^{A_{Sf}}	43 ^{F_S}			03 ^B	23	43 ^A	08 ^A	38
13	03 ^C	15 ^D	23 ^S	25 ^N	30 ^{D_S}	37 ^{B_S}	45 ^I	03 ^B	23	43 ^{E_P}	08 ^A	38
14	03	23 ^B	43 ^A					03	23 ^B	43 ^A	08 ^A	38
15	03 ^B	23	43 ^{A_{SfFR}}	43 ^{F_{snF}}				03 ^B	23 ^B	43 ^A	08 ^A	38
16	01 ^B	03 ^A	21 ^{A_O}	23 ^A	33	45 ^{E_{CH}}		03	23 ^B	43 ^A	08 ^A	38
17	01 ^C	03 ^D	23 ^H	43				03	23 ^B	43 ^A	08 ^A	38
18	03 ^{E_{CH}}	23 ^B	43 ^A					03 ^B	23 ^A	43	08 ^A	38
19	03 ^D	23 ^B	41					03 ^A	23	43	08 ^A	38
20	03 ^A	23	43 ^A					03 ^A	23	43 ^A	08 ^A	38
21	03	33						03	33		08 ^A	38
22	03 ^A	33						03 ^A	33		08 ^A	38
23	03 ^A	33						03 ^A	33		08 ^A	38
00	03 ^A							03 ^A			08 ^A	
01												
02	00 ^{G_Z}							00 ^{G_Z}				

Am 24.12. und 31.12. Verkehr wie an Samstagen falls diese Tage nicht auf einen Sonntag fallen. Einschränkungen hierzu entnehmen Sie bitte der Tagespresse oder unter www.rvv.de Gültig ab 10.09.2024

- A - N** = Fahrwege
- Z** = RVV-Nachtschwärmer
- O** = bis Donaustauf Walhallastraße
- P** = bis Falkenstein Busbahnhof
- CH** = fährt bis Cham
- s** = nur an Schultagen
- snF** = nur an Schultagen, nicht freitags
- Sf** = nur an schulfreien Tagen
- FR** = nur freitags
- SfFR** = nur freitags und an schulfreien Tagen

Fahrwege mit Fahrzeit in Minuten

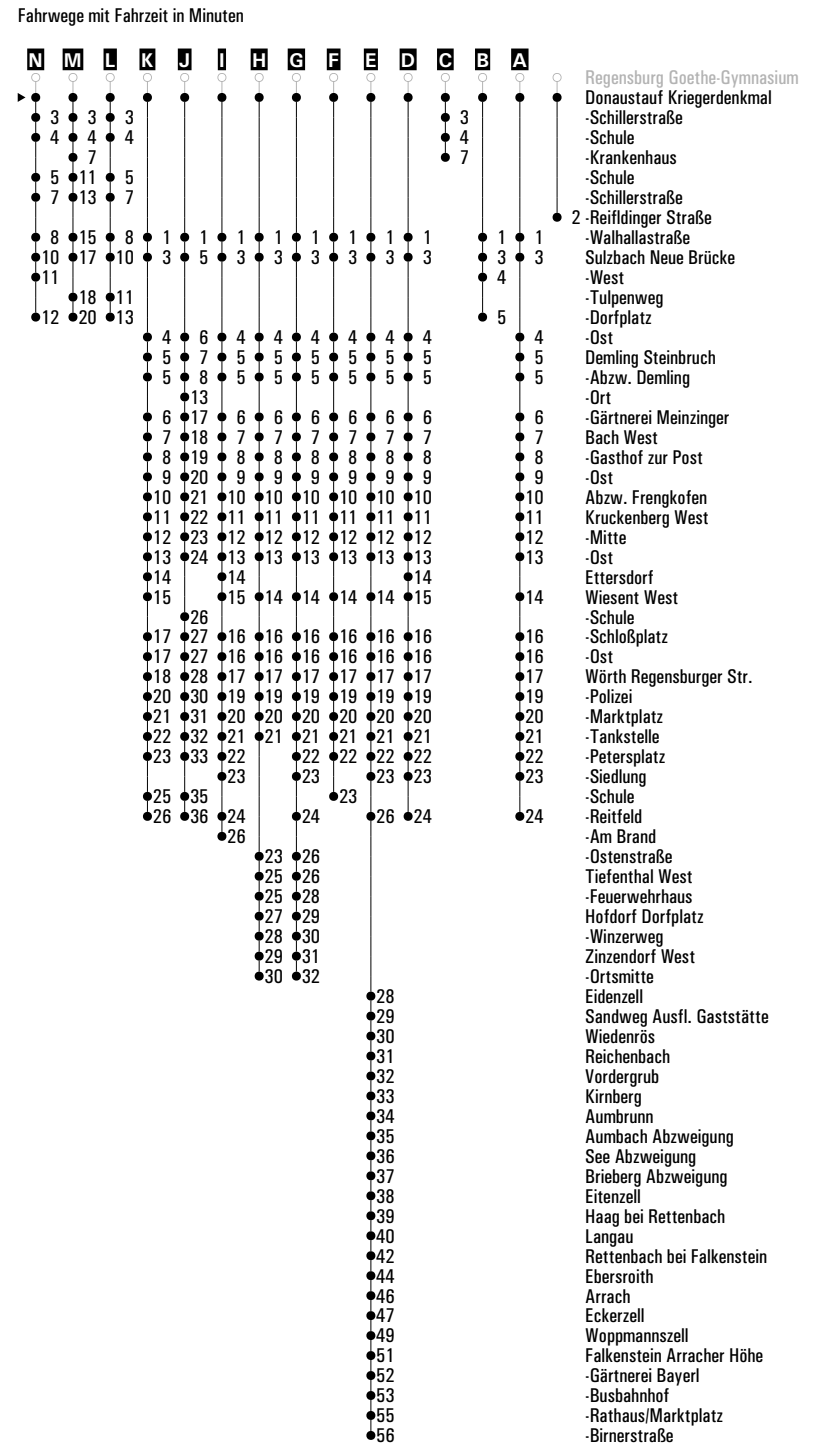


RVV 5^H Donaustauf Kriegerdenkmal Wörth Reitfeld

	Montag - Freitag						Samstag			Sonn-/Feiertag		
06	01	11 ^A	44 ^C				44			49 ^A		
07	04 ^{A_{sf}}	04 ^{J_s}	24 ^{A_{sf}}	24 ^{K_s}	44 ^C		24	44 ^A		49 ^A		
08	04	24	44 ^A				04	24 ^B	44 ^A	39		
09	04 ^B	24 ^C	44 ^A				04	24 ^B	44 ^A	09 ^A	39	
10	04	24	44 ^A				04	24 ^B	44 ^A	09 ^A	39	
11	04	24 ^{L_s}	24 ^{sf}	44 ^A			04	24 ^B	44 ^A	09 ^A	39	
12	04	24 ^M	43 ^{A_O}	44 ^{A_{sf}}	44 ^{F_s}		04 ^B	24	44 ^A	09 ^A	39	
13	04 ^C	16 ^D	24 ^S	26 ^N	31 ^{D_s}	38 ^{B_s}	46 ^I	04 ^B	24	44 ^{E_P}	09 ^A	39
14	04	24 ^B	44 ^A				04	24 ^B	44 ^A	09 ^A	39	
15	04 ^B	24	44 ^{A_{sfFR}}	44 ^{F_{snF}}			04 ^B	24 ^B	44 ^A	09 ^A	39	
16	02 ^B	04 ^A	22 ^{A_O}	24 ^A	34	46 ^{E_{CH}}	04	24 ^B	44 ^A	09 ^A	39	
17	02 ^C	04 ^D	24 ^H	44			04	24 ^B	44 ^A	09 ^A	39	
18	04 ^{E_{CH}}	24 ^B	44 ^A				04 ^B	24 ^A	44	09 ^A	39	
19	04 ^D	24 ^B	42				04 ^A	24	44	09 ^A	39	
20	04 ^A	24	44 ^A				04 ^A	24	44 ^A	09 ^A	39	
21	04	34					04	34		09 ^A	39	
22	04 ^A	34					04 ^A	34		09 ^A	39	
23	04 ^A	34					04 ^A	34		09 ^A	39	
00	04 ^A						04 ^A			09 ^A		
01												
02	01 ^{G_{FR}}						01 ^{G_Z}					

Am 24.12. und 31.12. Verkehr wie an Samstagen falls diese Tage nicht auf einen Sonntag fallen. Einschränkungen hierzu entnehmen Sie bitte der Tagespresse oder unter www.rvv.de Gültig ab 10.09.2024

- A - N** = Fahrwege
- Z** = RVV-Nachtschwärmer
- O** = bis Donaustauf Walhallastraße
- P** = bis Falkenstein Busbahnhof
- CH** = fährt bis Cham
- s** = nur an Schultagen
- snF** = nur an Schultagen, nicht freitags
- sf** = nur an schulfreien Tagen
- FR** = nur freitags
- sfFR** = nur freitags und an schulfreien Tagen



Fahrwege mit Fahrzeit in Minuten

Montag - Freitag	
05	
06	47
07	47
08	
09	27
10	
11	27 ^A
12	27 ^B
13	07 29 ^C
14	
15	
16	
17	05
18	
19	
20	
21	



Am 24.12. und 31.12. Verkehr wie an Samstagen falls diese Tage nicht auf einen Sonntag fallen. Einschränkungen hierzu entnehmen Sie bitte der Tagespresse oder unter www.rvv.de Gültig ab 10.09.2024

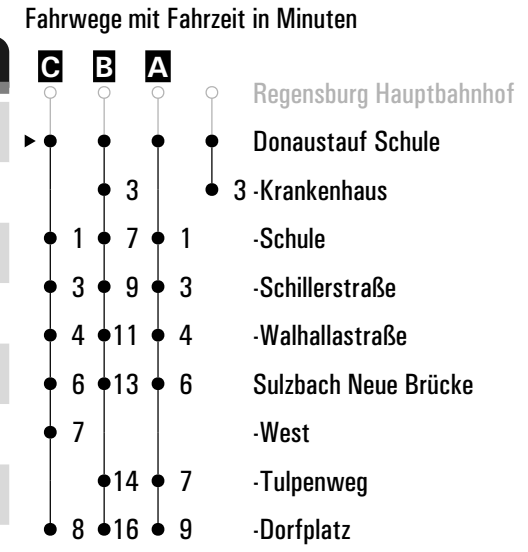
A-C = Fahrwege

s = nur an Schultagen



Montag - Freitag

05																				
06	48																			
07	48																			
08																				
09	28																			
10																				
11	28 ^A s																			
12	28 ^B																			
13	08	30 ^C																		
14																				
15																				
16																				
17	06																			
18																				
19																				
20																				
21																				



Am 24.12. und 31.12. Verkehr wie an Samstagen falls diese Tage nicht auf einen Sonntag fallen. Einschränkungen hierzu Gültig ab 10.09.2024 entnehmen Sie bitte der Tagespresse oder unter www.rvv.de


A-C = Fahrwege **s** = nur an Schultagen

	Montag - Freitag				Samstag	Sonn-/Feiertag		
06	12					50		
07	05 ^{sf}	05 ^{I_s}	25 ^{sf}	25 ^{J_s}	45	50		
08	45				25 ^A	45		
09	05 ^A	45			25 ^A	10		
10	45				25 ^A	10		
11	32 ^{E_s}	45			25 ^A	10		
12	39 ^{E_s}	45 ^{sf}	45 ^{D_s}		05 ^A	10		
13	17 ^B	32 ^{B_s}	34 ^A	39 ^{A_s}	47 ^H	05 ^A	45 ^{C_K}	10
14	25 ^A	45			25 ^A	45	10	
15	05 ^A	45 ^{sfFR}	45 ^{D_{snF}}		05 ^A	25 ^A	45	10
16	03 ^A	05	25	47 ^{C_{CH}}	25 ^A	45	10	
17	05 ^B	25 ^G			25 ^A	45	10	
18	05 ^{C_{CH}}	25 ^A	45		05 ^A	25	10	
19	05 ^B	25 ^A			05		10	
20	05	45			05	45	10	
21							10	
22	05				05		10	
23	05				05		10	
00	05				05		10	
01								
02	02 ^{F_{FR}}				02 ^{E_Z}			

Am 24.12. und 31.12. Verkehr wie an Samstagen falls diese Tage nicht auf einen Sonntag fallen. Einschränkungen hierzu entnehmen Sie bitte der Tagespresse oder unter www.rvv.de Gültig ab 10.09.2024

- A - J** = Fahrwege
- Z** = RVV-Nachtschwärmer
- K** = bis Falkenstein Busbahnhof
- CH** = fährt bis Cham
- s** = nur an Schultagen
- snF** = nur an Schultagen, nicht freitags
- sf** = nur an schulfreien Tagen
- FR** = nur freitags
- sfFR** = nur freitags und an schulfreien Tagen

Fahrwege mit Fahrzeit in Minuten

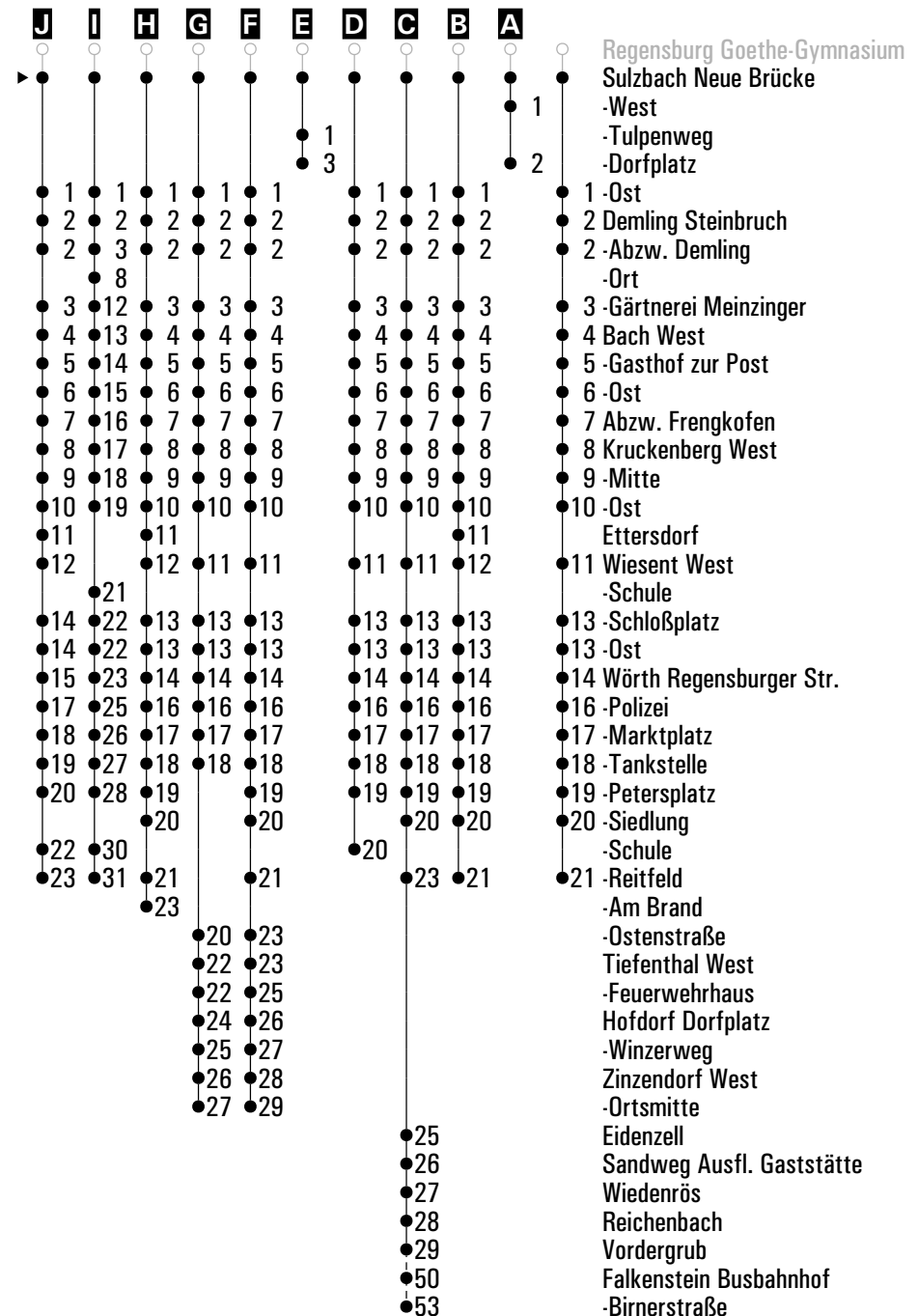


	Montag - Freitag					Samstag	Sonn-/Feiertag
06	14						52
07	07 ^{sf}	09 ^{I_s}	27 ^{sf}	27 ^{J_s}		47	52
08	47					27 ^A	47
09	07 ^A	47				27 ^A	47
10	47					27 ^A	47
11	34 ^{E_s}	47				27 ^A	47
12	41 ^{E_s}	47 ^{sf}	47 ^{D_s}			07 ^A	47
13	19 ^B	34 ^{B_s}	36 ^A	41 ^{A_s}	49 ^H	07 ^A	47 ^{C_K}
14	27 ^A	47				27 ^A	47
15	07 ^A	47 ^{sfFR}	47 ^{D_{snF}}			07 ^A	27 ^A
16	05 ^A	07	27	49 ^{C_{CH}}		27 ^A	47
17	07 ^B	27 ^G				27 ^A	47
18	07 ^{C_{CH}}	27 ^A	47			07 ^A	27
19	07 ^B	27 ^A				07	
20	07	47				07	47
21							12
22	07					07	12
23	07					07	12
00	07					07	12
01							
02	04 ^{F_{FR}}					04 ^{E_Z}	

Am 24.12. und 31.12. Verkehr wie an Samstagen falls diese Tage nicht auf einen Sonntag fallen. Einschränkungen hierzu entnehmen Sie bitte der Tagespresse oder unter www.rvv.de Gültig ab 10.09.2024

- A - J** = Fahrwege
- Z** = RVV-Nachtschwärmer
- K** = bis Falkenstein Busbahnhof
- CH** = fährt bis Cham
- s** = nur an Schultagen
- snF** = nur an Schultagen, nicht freitags
- sf** = nur an schulfreien Tagen
- FR** = nur freitags
- sfFR** = nur freitags und an schulfreien Tagen

Fahrwege mit Fahrzeit in Minuten

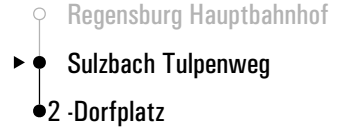




Montag - Freitag

07																				
08																				
09																				
10																				
11	35 ^s																			
12	42																			
13																				
14																				
15																				

Fahrwege mit Fahrzeit in Minuten



Am 24.12. und 31.12. Verkehr wie an Samstagen falls diese Tage nicht auf einen Sonntag fallen. Einschränkungen hierzu entnehmen Sie Gültig ab 10.09.2024 bitte der Tagespresse oder unter www.rvv.de

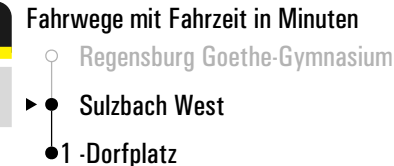
s = nur an Schultagen



Montag - Freitag

Samstag

05																		
06																		
07																		
08										28								
09	08									28								
10										28								
11										28								
12										08								
13	37	42 ^s								08								
14	28									28								
15	08									08	28							
16	06									28								
17										28								
18	28									08								
19	28																	
20																		
21																		



Am 24.12. und 31.12. Verkehr wie an Samstagen falls diese Tage nicht auf einen Sonntag fallen. Einschränkungen hierzu entnehmen Sie bitte der Tagespresse oder unter www.rvv.de Gültig ab 10.09.2024

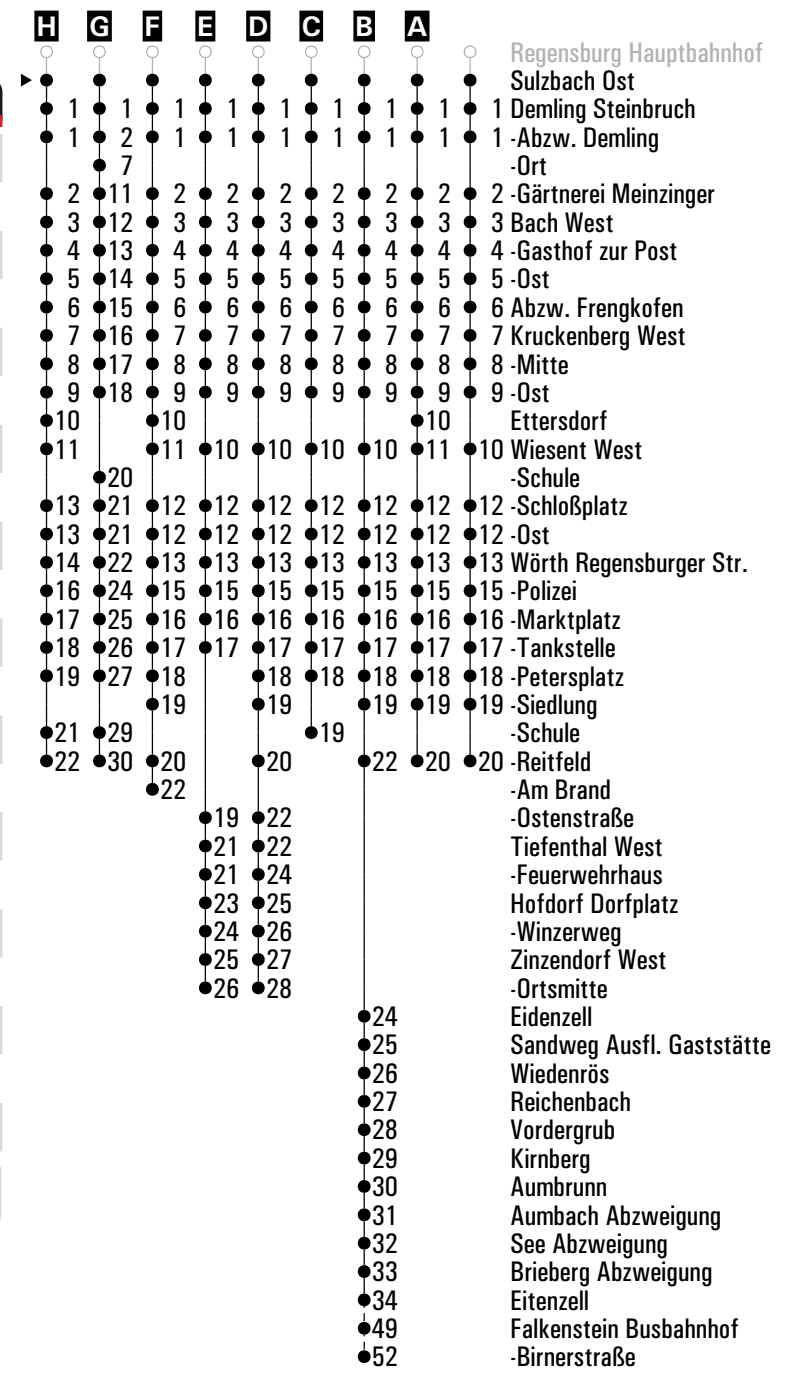
s = nur an Schultagen

	Montag - Freitag				Samstag	Sonn-/Feiertag
06	15					53
07	08 ^{sf}	10 ^{G_s}	28 ^{sf}	28 ^{H_s}	48	53
08	48				48	
09	48				48	13
10	48				48	13
11	48				48	13
12	48 ^{sf}	48 ^{C_s}			48	13
13	20 ^A	35 ^{A_s}	50 ^E		48 ^{B_I}	13
14	48				48	13
15	48 ^{sfFR}	48 ^{C_{snF}}			48	13
16	08	28	50 ^{B_{CH}}		48	13
17	08 ^A	28 ^E			48	13
18	08 ^{B_{CH}}	48			28	13
19	08 ^A				08	13
20	08	48			08	48
21						13
22	08				08	13
23	08				08	13
00	08				08	13
01						
02	05 ^{D_ZFR}				05 ^{D_Z}	

Am 24.12. und 31.12. Verkehr wie an Samstagen falls diese Tage nicht auf einen Sonntag fallen. Gültig ab 10.09.2024
Einschränkungen hierzu entnehmen Sie bitte der Tagespresse oder unter www.rvv.de

- A - H** = Fahrwege
- Z** = RVV-Nachtschwärmer
- I** = bis Falkenstein Busbahnhof
- CH** = fährt bis Cham
- s** = nur an Schultagen
- snF** = nur an Schultagen, nicht freitags
- sf** = nur an schulfreien Tagen
- FR** = nur freitags
- sfFR** = nur freitags und an schulfreien Tagen

Fahrwege mit Fahrzeit in Minuten

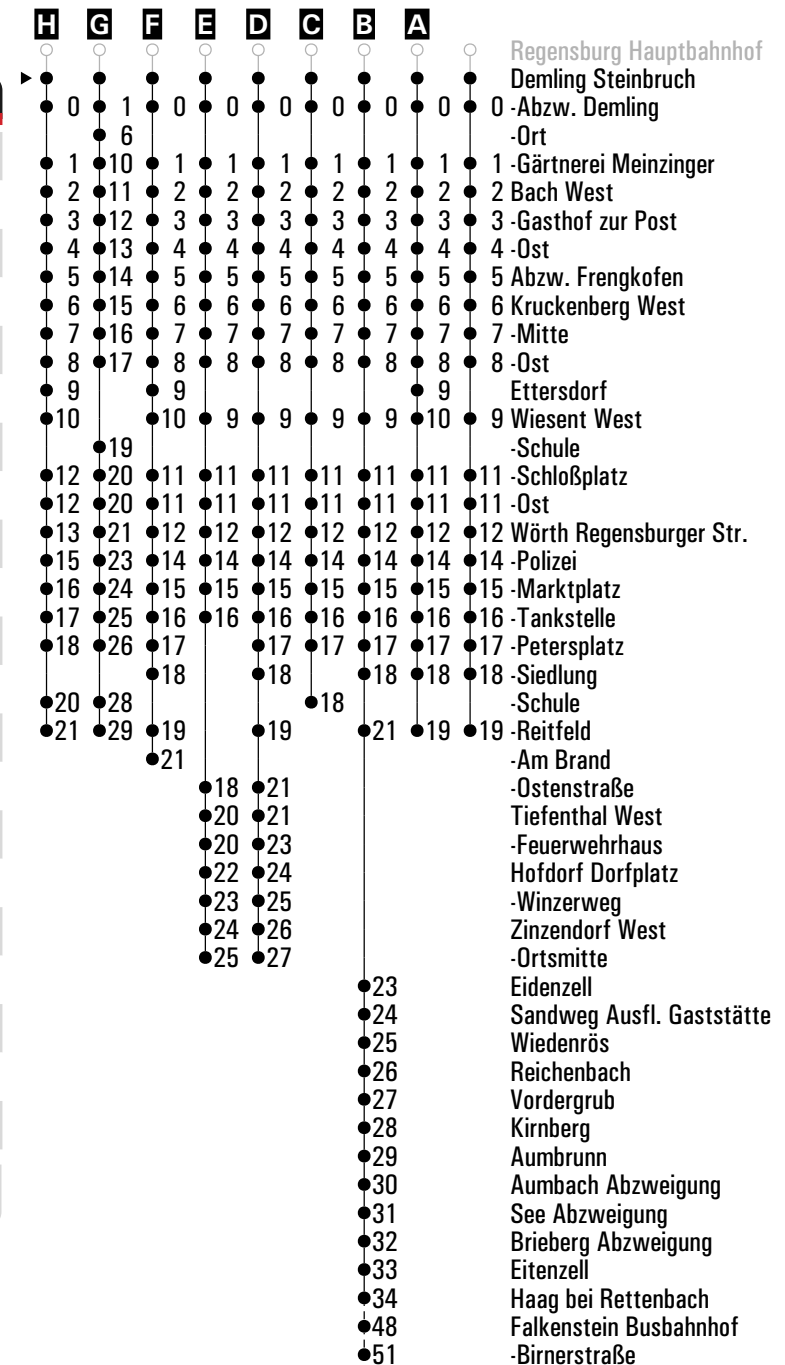


	Montag - Freitag				Samstag			Sonn-/Feiertag		
06	16							54		
07	09 ^{sf}	11 ^G _S	29 ^{sf}	29 ^H _S	49			54		
08	49				49					
09	49				49			14		
10	49				49			14		
11	49				49			14		
12	49 ^{sf}	49 ^C _S			49			14		
13	21 ^A	36 ^A _S	51 ^E		49 ^B _I			14		
14	49				49			14		
15	49 ^{sfFR}	49 ^C _{snF}			49			14		
16	09	29	51 ^B _{CH}		49			14		
17	09 ^A	29 ^E			49			14		
18	09 ^B _{CH}	49			29			14		
19	09 ^A				09			14		
20	09	49			09	49		14		
21								14		
22	09				09			14		
23	09				09			14		
00	09				09			14		
01										
02	06 ^D _Z				06 ^D _Z					

Am 24.12. und 31.12. Verkehr wie an Samstagen falls diese Tage nicht auf einen Sonntag fallen. Gültig ab 10.09.2024
Einschränkungen hierzu entnehmen Sie bitte der Tagespresse oder unter www.rvv.de

- A - H** = Fahrwege
- Z** = RVV-Nachtschwärmer
- I** = bis Falkenstein Busbahnhof
- CH** = fährt bis Cham
- S** = nur an Schultagen
- snF** = nur an Schultagen, nicht freitags
- sf** = nur an schulfreien Tagen
- FR** = nur freitags
- sfFR** = nur freitags und an schulfreien Tagen

Fahrwege mit Fahrzeit in Minuten





Montag - Freitag

05																		
06																		
07	17 ^s																	
08																		
09																		
10																		
11																		

Am 24.12. und 31.12. Verkehr wie an Samstagen falls diese Tage nicht auf einen Sonntag fallen. Einschränkungen hierzu entnehmen Sie Gültig ab 10.09.2024 bitte der Tagespresse oder unter www.rvv.de

s = nur an Schultagen

Fahrwege mit Fahrzeit in Minuten

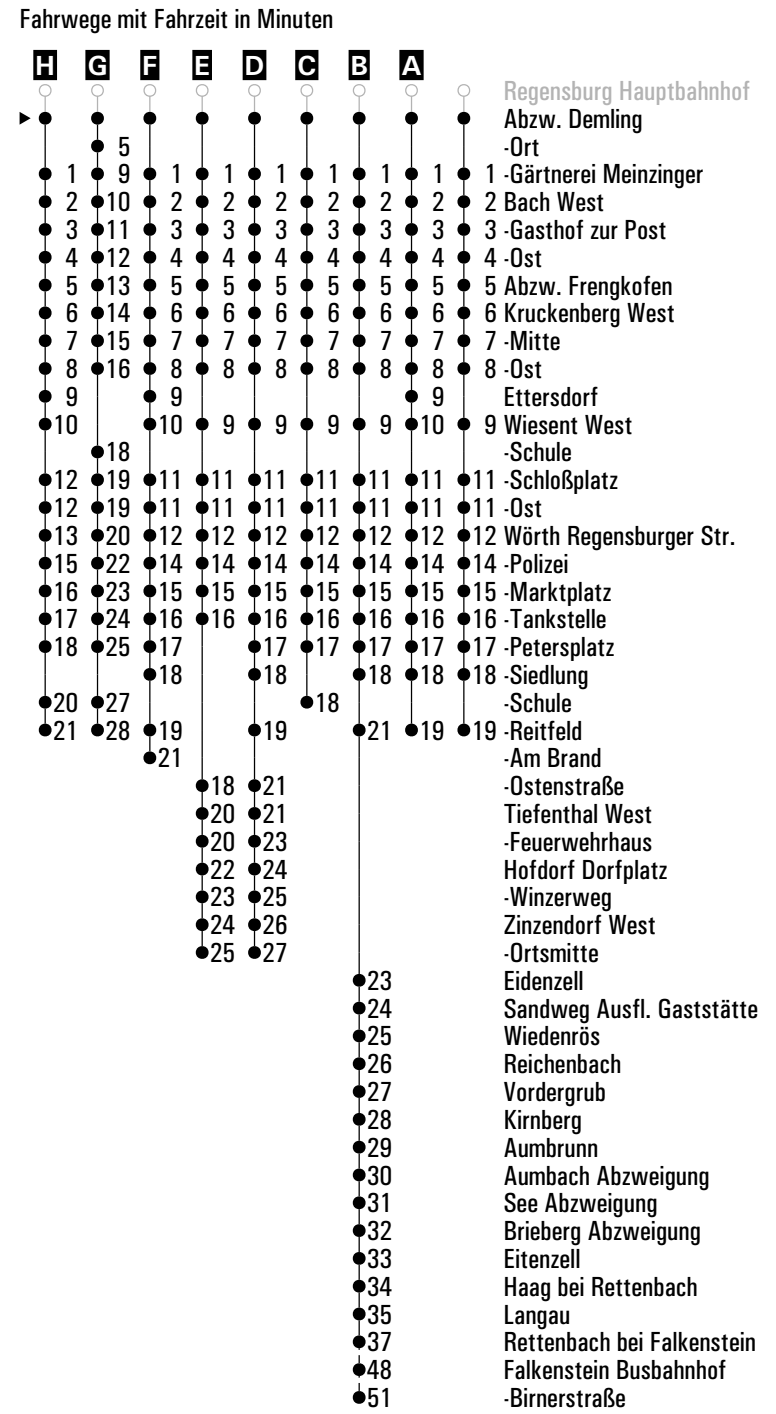
- Regensburg Hauptbahnhof
- ▶ ● Demling Ort
- 4 -Gärtnerei Meinzingen
- 5 Bach West
- 6 -Gasthof zur Post
- 7 -Ost
- 8 Abzw. Frengkofen
- 9 Kruckenberg West
- 10 -Mitte
- 11 -Ost
- 13 Wiesent Schule
- 14 -Schloßplatz
- 14 -Ost
- 15 Wörth Regensburger Str.
- 17 -Polizei
- 18 -Marktplatz
- 19 -Tankstelle
- 20 -Petersplatz
- 22 -Schule
- 23 -Reitfeld

RVV 5 ^H Abzw. Demling ▶ Wörth Reitfeld

	Montag - Freitag				Samstag			Sonn-/Feiertag		
06	16							54		
07	09 ^{sf}	12 ^{G_S}	29 ^{sf}	29 ^{H_S}	49			54		
08	49				49					
09	49				49			14		
10	49				49			14		
11	49				49			14		
12	49 ^{sf}	49 ^{C_S}			49			14		
13	21 ^A	36 ^{A_S}	51 ^E		49 ^{B_I}			14		
14	49				49			14		
15	49 ^{sfFR}	49 ^{C_{snF}}			49			14		
16	09	29	51 ^{B_{CH}}		49			14		
17	09 ^A	29 ^E			49			14		
18	09 ^{B_{CH}}	49			29			14		
19	09 ^A				09			14		
20	09	49			09	49		14		
21								14		
22	09				09			14		
23	09				09			14		
00	09				09			14		
01										
02	06 ^{D_Z}				06 ^{D_Z}					

Am 24.12. und 31.12. Verkehr wie an Samstagen falls diese Tage nicht auf einen Sonntag fallen. Gültig ab 10.09.2024
Einschränkungen hierzu entnehmen Sie bitte der Tagespresse oder unter www.rvv.de

- A - H** = Fahrwege
- Z** = RVV-Nachtschwärmer
- I** = bis Falkenstein Busbahnhof
- CH** = fährt bis Cham
- S** = nur an Schultagen
- snF** = nur an Schultagen, nicht freitags
- sf** = nur an schulfreien Tagen
- FR** = nur freitags
- sfFR** = nur freitags und an schulfreien Tagen



	Montag - Freitag				Samstag				Sonn-/Feiertag				
06	17									55			
07	10 ^{sf}	21 ^G _S	30 ^{sf}	30 ^H _S	50					55			
08	50				50								
09	50				50					15			
10	50				50					15			
11	50				50					15			
12	50 ^{sf}	50 ^C _S			50					15			
13	22 ^A	37 ^S _A	52 ^E		50 ^B _I					15			
14	50				50					15			
15	50 ^{sfFR}	50 ^C _{snF}			50					15			
16	10	30	52 ^B _{CH}		50					15			
17	10 ^A	30 ^E			50					15			
18	10 ^B _{CH}	50			30					15			
19	10 ^A				10					15			
20	10	50			10	50				15			
21										15			
22	10				10					15			
23	10				10					15			
00	10				10					15			
01													
02	07 ^D _Z				07 ^D _Z								

Am 24.12. und 31.12. Verkehr wie an Samstagen falls diese Tage nicht auf einen Sonntag fallen. Gültig ab 10.09.2024
Einschränkungen hierzu entnehmen Sie bitte der Tagespresse oder unter www.rvv.de

A - H = Fahrwege

Z = RVV-Nachtschwärmer

I = bis Falkenstein Busbahnhof

CH = fährt bis Cham

S = nur an Schultagen

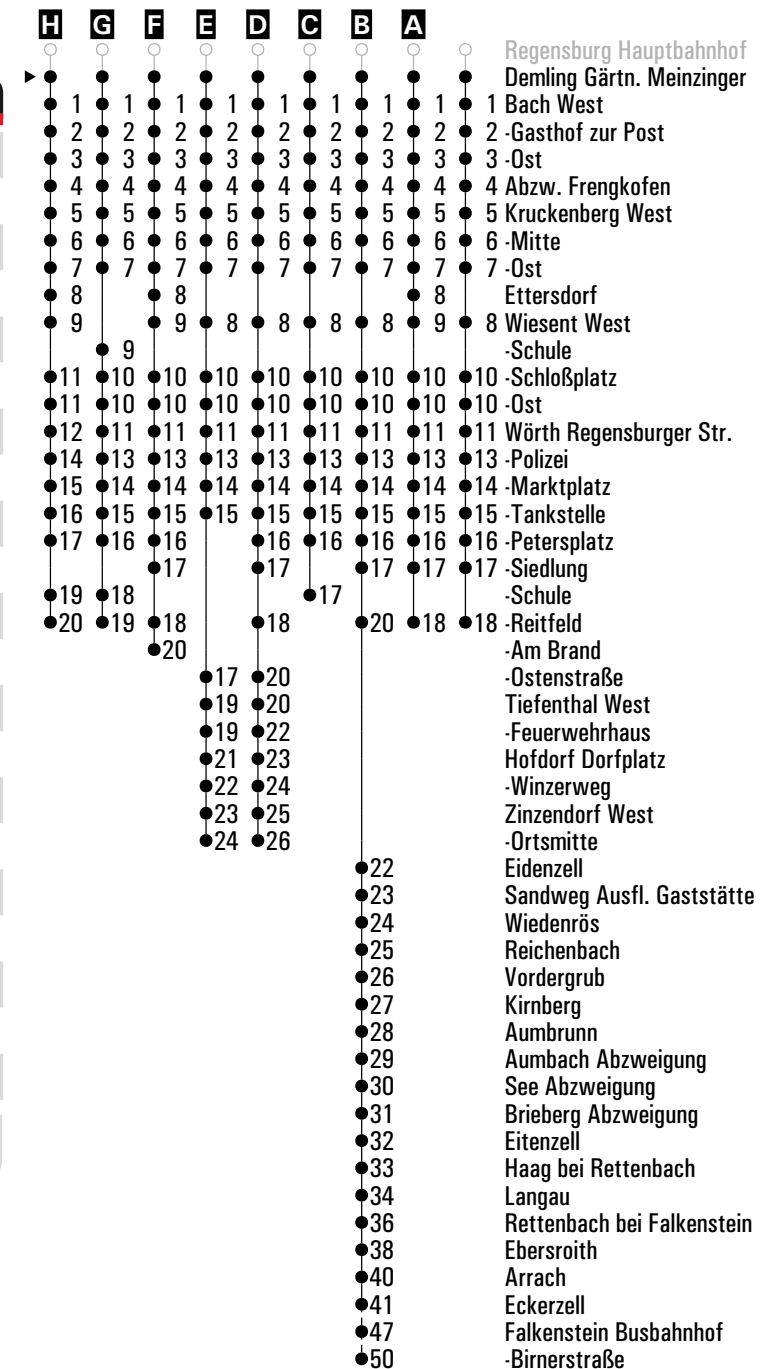
snF = nur an Schultagen, nicht freitags

sf = nur an schulfreien Tagen

FR = nur freitags

sfFR = nur freitags und an schulfreien Tagen

Fahrwege mit Fahrzeit in Minuten



	Montag - Freitag				Samstag				Sonn-/Feiertag				
06	18								56				
07	11 ^{sf}	22 ^{G_S}	31 ^{sf}	31 ^{H_S}	51				56				
08	51				51								
09	51				51				16				
10	51				51				16				
11	51				51				16				
12	51 ^{sf}	51 ^{C_S}			51				16				
13	23 ^A	38 ^{A_S}	53 ^F		51 ^{B_I}				16				
14	51				51				16				
15	51 ^{sfFR}	51 ^{C_{snF}}			51				16				
16	11	31	53 ^{B_{CH}}		51				16				
17	11 ^A	31 ^E			51				16				
18	11 ^{B_{CH}}	51			31				16				
19	11 ^A				11				16				
20	11	51			11	51			16				
21									16				
22	11				11				16				
23	11				11				16				
00	11				11				16				
01													
02	08 ^{D_Z}				08 ^{D_Z}								

Am 24.12. und 31.12. Verkehr wie an Samstagen falls diese Tage nicht auf einen Sonntag fallen. Gültig ab 10.09.2024
Einschränkungen hierzu entnehmen Sie bitte der Tagespresse oder unter www.rvv.de

A - H = Fahrwege

Z = RVV-Nachtschwärmer

I = bis Falkenstein Busbahnhof

CH = fährt bis Cham

S = nur an Schultagen


snF = nur an Schultagen, nicht freitags

sf = nur an schulfreien Tagen

FR = nur freitags

sfFR = nur freitags und an schulfreien Tagen

Fahrwege mit Fahrzeit in Minuten



	Montag - Freitag				Samstag				Sonn-/Feiertag				
06	19								57				
07	12 ^{sf}	23 ^G _S	32 ^{sf}	32 ^H _S	52				57				
08	52				52								
09	52				52				17				
10	52				52				17				
11	52				52				17				
12	52 ^{sf}	52 ^C _S			52				17				
13	24 ^A	39 ^A _S	54 ^F		52 ^B _I				17				
14	52				52				17				
15	52 ^{sfFR}	52 ^C _{snF}			52				17				
16	12	32	54 ^B _{CH}		52				17				
17	12 ^A	32 ^E			52				17				
18	12 ^B _{CH}	52			32				17				
19	12 ^A				12				17				
20	12	52			12	52			17				
21									17				
22	12				12				17				
23	12				12				17				
00	12				12				17				
01													
02	09 ^D _Z				09 ^D _Z								

Am 24.12. und 31.12. Verkehr wie an Samstagen falls diese Tage nicht auf einen Sonntag fallen. Gültig ab 10.09.2024
Einschränkungen hierzu entnehmen Sie bitte der Tagespresse oder unter www.rvv.de

A - H = Fahrwege

Z = RVV-Nachtschwärmer

I = bis Falkenstein Busbahnhof

CH = fährt bis Cham

s = nur an Schultagen


snF = nur an Schultagen, nicht freitags

sf = nur an schulfreien Tagen

FR = nur freitags

sfFR = nur freitags und an schulfreien Tagen

Fahrwege mit Fahrzeit in Minuten



	Montag - Freitag				Samstag	Sonn-/Feiertag
06	20					58
07	13 ^{sf}	24 ^{G_s}	33 ^{sf}	33 ^{H_s}	53	58
08	53				53	
09	53				53	18
10	53				53	18
11	53				53	18
12	53 ^{sf}	53 ^{C_s}			53	18
13	25 ^A	40 ^{A_s}	55 ^F		53 ^I	18
14	53				53	18
15	53 ^{sfFR}	53 ^{C_{snF}}			53	18
16	13	33	55 ^{B_{CH}}		53	18
17	13 ^A	33 ^E			53	18
18	13 ^{B_{CH}}	53			33	18
19	13 ^A				13	18
20	13	53			13	53
21						18
22	13				13	18
23	13				13	18
00	13				13	18
01						
02	10 ^{D_Z}				10 ^{D_Z}	

Am 24.12. und 31.12. Verkehr wie an Samstagen falls diese Tage nicht auf einen Sonntag fallen. Gültig ab 10.09.2024
Einschränkungen hierzu entnehmen Sie bitte der Tagespresse oder unter www.rvv.de

A - H = Fahrwege

Z = RVV-Nachtschwärmer

I = bis Falkenstein Busbahnhof

CH = fährt bis Cham

s = nur an Schultagen

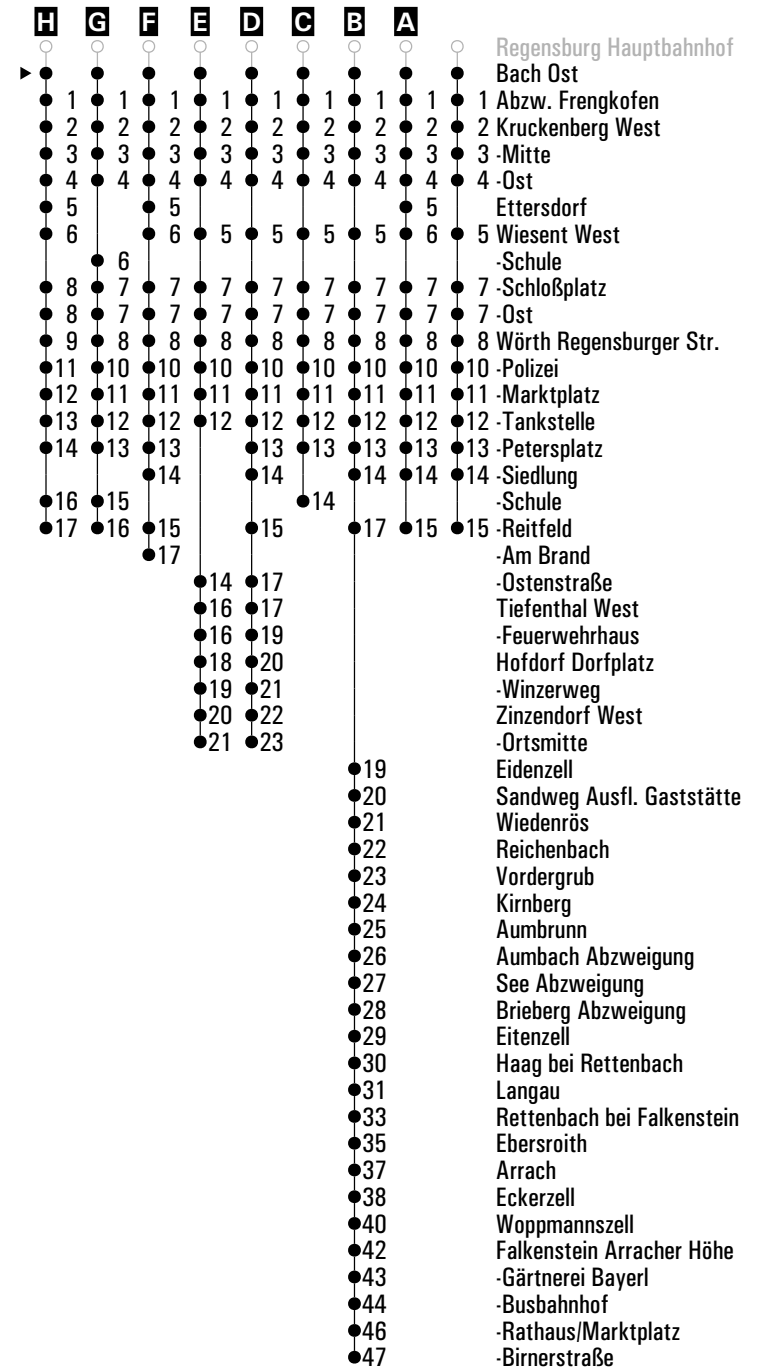
snF = nur an Schultagen, nicht freitags

sf = nur an schulfreien Tagen

FR = nur freitags

sfFR = nur freitags und an schulfreien Tagen

Fahrwege mit Fahrzeit in Minuten



	Montag - Freitag				Samstag	Sonn-/Feiertag
06	21					59
07	14 ^{sf}	25 ^G _S	34 ^{sf}	34 ^H _S	54	59
08	54				54	
09	54				54	19
10	54				54	19
11	54				54	19
12	54 ^{sf}	54 ^C _S			54	19
13	26 ^A	41 ^A _S	56 ^F		54 ^B _I	19
14	54				54	19
15	54 ^{sfFR}	54 ^C _{snF}			54	19
16	14	34	56 ^B _{CH}		54	19
17	14 ^A	34 ^E			54	19
18	14 ^B _{CH}	54			34	19
19	14 ^A				14	19
20	14	54			14	54
21						19
22	14				14	19
23	14				14	19
00	14				14	19
01						
02	11 ^D _Z ^{FR}				11 ^D _Z	

Am 24.12. und 31.12. Verkehr wie an Samstagen falls diese Tage nicht auf einen Sonntag fallen. Gültig ab 10.09.2024
Einschränkungen hierzu entnehmen Sie bitte der Tagespresse oder unter www.rvv.de

A-H = Fahrwege

Z = RVV-Nachtschwärmer

I = bis Falkenstein Busbahnhof

CH = fährt bis Cham

S = nur an Schultagen


snF = nur an Schultagen, nicht freitags

sf = nur an schulfreien Tagen

FR = nur freitags

sfFR = nur freitags und an schulfreien Tagen

Fahrwege mit Fahrzeit in Minuten



	Montag - Freitag				Samstag				Sonn-/Feiertag				
06	22												
07	15 ^{sf}	26 ^{G_S}	35 ^{sf}	35 ^{H_S}	55					00			
08	55				55					00			
09	55				55					20			
10	55				55					20			
11	55				55					20			
12	55 ^{sf}	55 ^{C_SA_S}			55					20			
13	27 ^A	42 ^{S_AS}	57 ^E		55 ^{B_I}					20			
14	55				55					20			
15	55 ^{sfFR}	55 ^{C_{snF}}			55					20			
16	15	35	57 ^{B_{CH}}		55					20			
17	15 ^A	35 ^E			55					20			
18	15 ^{B_{CH}}	55			35					20			
19	15 ^A				15					20			
20	15	55			15	55				20			
21										20			
22	15				15					20			
23	15				15					20			
00	15				15					20			
01													
02	12 ^{D_{FR}}				12 ^{D_Z}								

Am 24.12. und 31.12. Verkehr wie an Samstagen falls diese Tage nicht auf einen Sonntag fallen. Gültig ab 10.09.2024
Einschränkungen hierzu entnehmen Sie bitte der Tagespresse oder unter www.rvv.de

A-H = Fahrwege

Z = RVV-Nachtschwärmer

I = bis Falkenstein Busbahnhof

CH = fährt bis Cham

S = nur an Schultagen

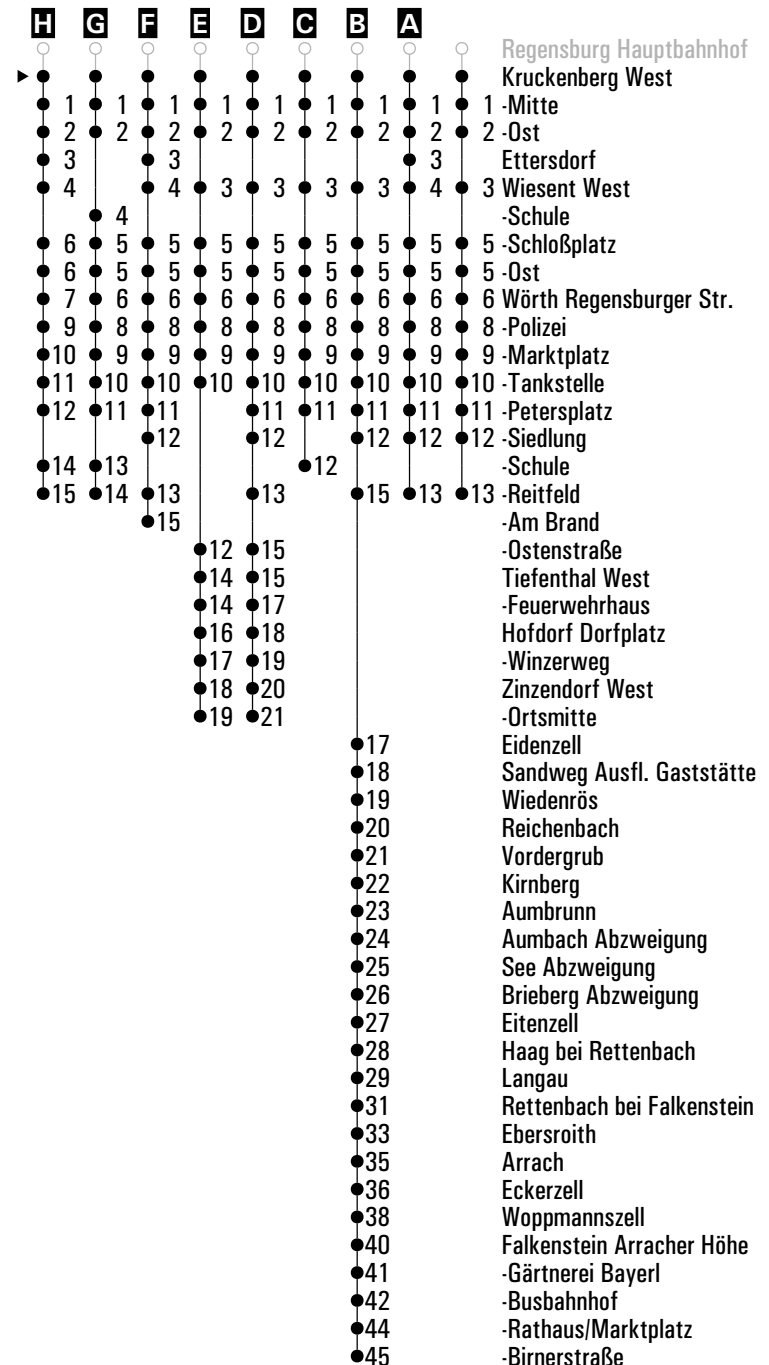
snF = nur an Schultagen, nicht freitags

sf = nur an schulfreien Tagen

FR = nur freitags

sfFR = nur freitags und an schulfreien Tagen

Fahrwege mit Fahrzeit in Minuten



	Montag - Freitag				Samstag	Sonn-/Feiertag		
06	23							
07	16 ^{sf}	27 ^{G_S}	36 ^{sf}	36 ^{H_S}	56		01	
08	56				56		01	
09	56				56		21	
10	56				56		21	
11	56				56		21	
12	56 ^{sf}	56 ^{C_S}			56		21	
13	28 ^A	43 ^{S_A}	58 ^F		56 ^{B_I}		21	
14	56				56		21	
15	56 ^{sfFR}	56 ^{C_{snF}}			56		21	
16	16	36	58 ^{B_{CH}}		56		21	
17	16 ^A	36 ^E			56		21	
18	16 ^{B_{CH}}	56			36		21	
19	16 ^A				16		21	
20	16	56			16	56	21	
21							21	
22	16				16		21	
23	16				16		21	
00	16				16		21	
01								
02	13 ^{D_{FR}}				13 ^{D_Z}			

Am 24.12. und 31.12. Verkehr wie an Samstagen falls diese Tage nicht auf einen Sonntag fallen. Gültig ab 10.09.2024
Einschränkungen hierzu entnehmen Sie bitte der Tagespresse oder unter www.rvv.de

A-H = Fahrwege

Z = RVV-Nachtschwärmer

I = bis Falkenstein Busbahnhof

CH = fährt bis Cham

S = nur an Schultagen

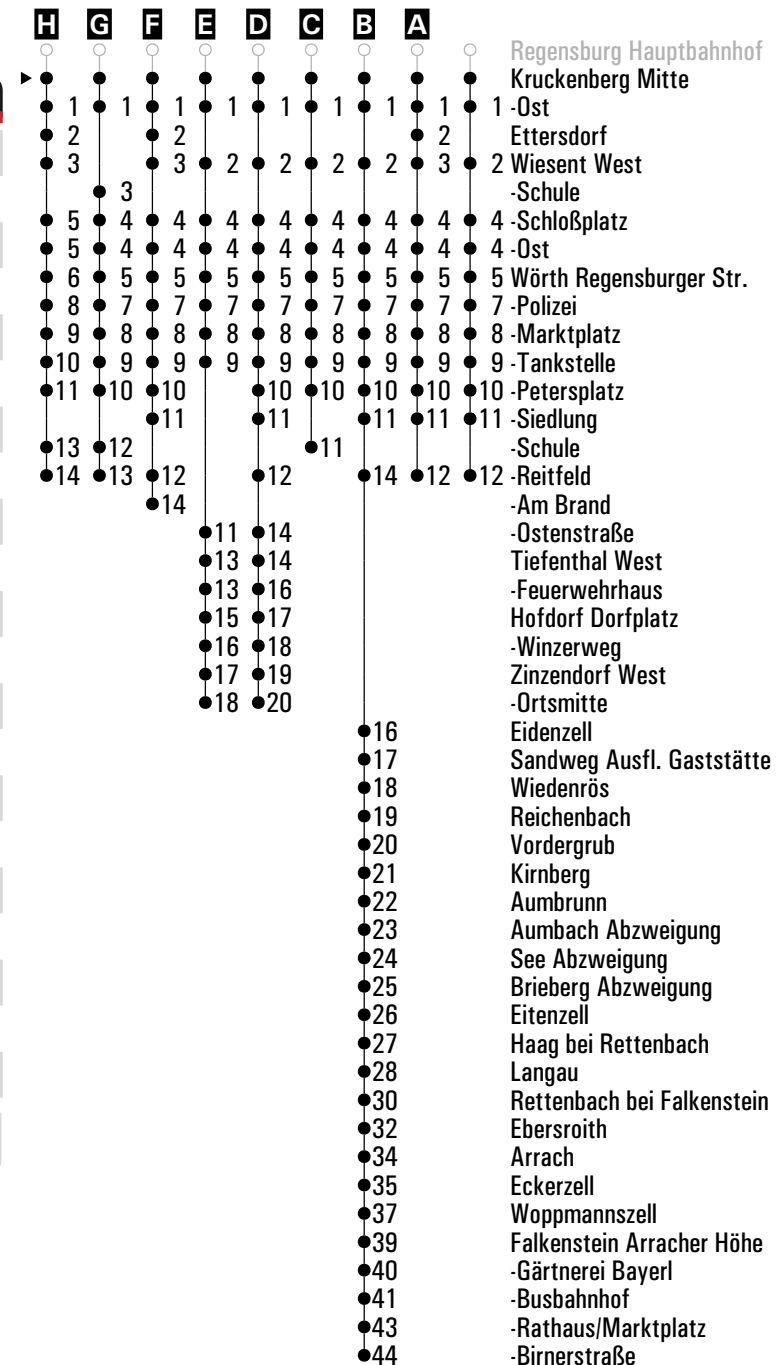
snF = nur an Schultagen, nicht freitags

sf = nur an schulfreien Tagen

FR = nur freitags

sfFR = nur freitags und an schulfreien Tagen

Fahrwege mit Fahrzeit in Minuten



	Montag - Freitag				Samstag				Sonn-/Feiertag				
06	24												
07	17 ^{sf}	28 ^{G_S}	37 ^{sf}	37 ^{H_S}	57				02				
08	57				57				02				
09	57				57				22				
10	57				57				22				
11	57				57				22				
12	57 ^{sf}	57 ^{C_S}			57				22				
13	29 ^A	44 ^{S_A}	59 ^F			57 ^{B_I}				22			
14	57				57				22				
15	57 ^{sfFR}	57 ^{C_{snF}}			57				22				
16	17	37	59 ^{B_{CH}}			57				22			
17	17 ^A	37 ^E			57				22				
18	17 ^{B_{CH}}	57			37				22				
19	17 ^A					17				22			
20	17	57			17	57			22				
21									22				
22	17				17				22				
23	17				17				22				
00	17				17				22				
01													
02	14 ^{D_Z}					14 ^{D_Z}							

Am 24.12. und 31.12. Verkehr wie an Samstagen falls diese Tage nicht auf einen Sonntag fallen. Gültig ab 10.09.2024
Einschränkungen hierzu entnehmen Sie bitte der Tagespresse oder unter www.rvv.de

A-H = Fahrwege

Z = RVV-Nachtschwärmer

I = bis Falkenstein Busbahnhof

CH = fährt bis Cham

S = nur an Schultagen

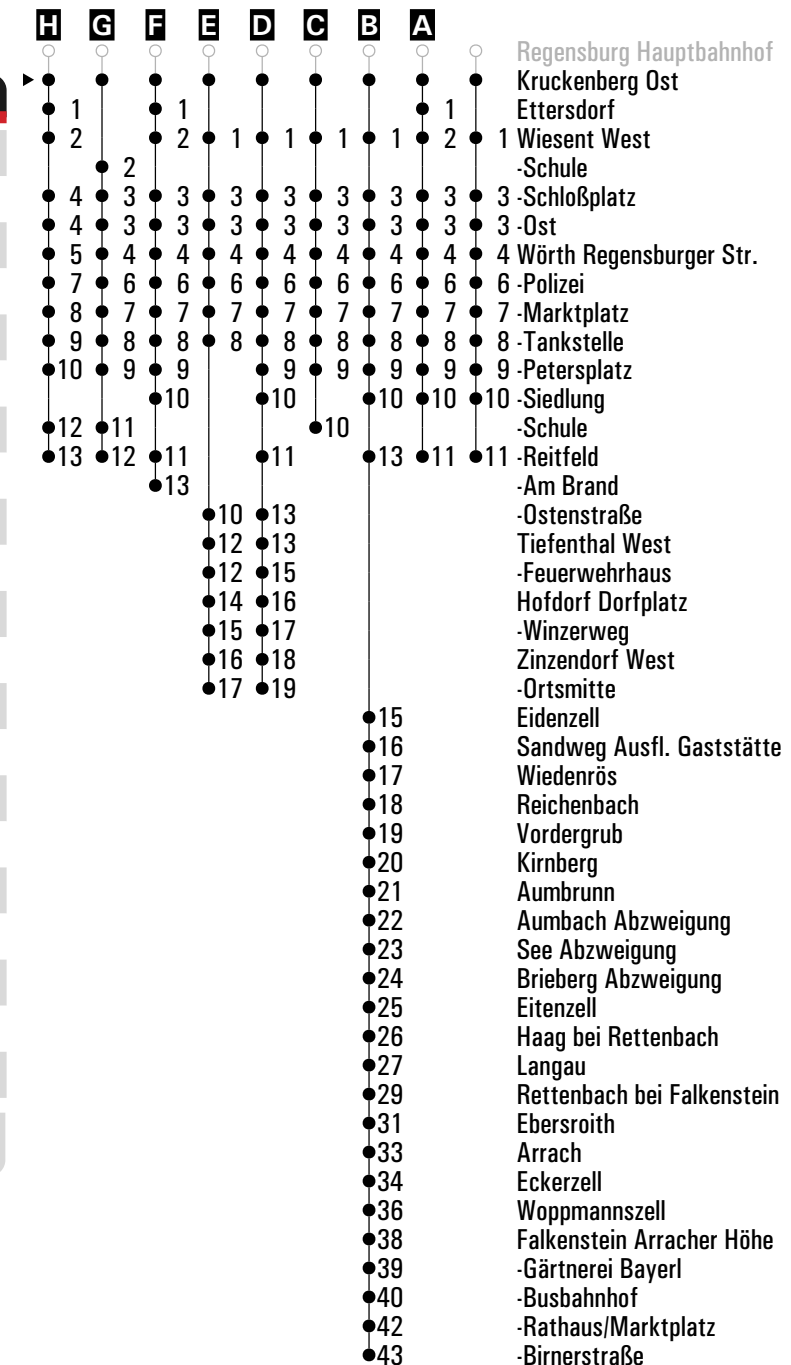
snF = nur an Schultagen, nicht freitags

sf = nur an schulfreien Tagen

FR = nur freitags

sfFR = nur freitags und an schulfreien Tagen

Fahrwege mit Fahrzeit in Minuten





Montag - Freitag

Time	05	06	07	08	09	10	11	12	13	14	15	16	17	18	19	20	21	22
			38 ^B _s						30	45 ^s				18				
									00 ^A									

Fahrwege mit Fahrzeit in Minuten



Am 24.12. und 31.12. Verkehr wie an Samstagen falls diese Tage nicht auf einen Sonntag fallen. Einschränkungen hierzu entnehmen Sie bitte der Tagespresse oder unter www.rvv.de

Gültig ab 10.09.2024

A - B = Fahrwege

s = nur an Schultagen

	Montag - Freitag			Samstag	Sonn-/Feiertag
06	25				
07	18 ^{sf}	38 ^{sf}	39 ^{F_s}	58	03
08	58			58	03
09	58			58	23
10	58			58	23
11	58			58	23
12	58 ^{sf}	58 ^{B_s}		58	23
13	31	46 ^s		58 ^{A_G}	23
14	01 ^E	58		58	23
15	58 ^{sfFR}	58 ^{B_{snF}}		58	23
16	18	38		58	23
17	00 ^{A_{CH}}	19	38 ^D	58	23
18	18 ^{A_{CH}}	58		38	23
19	19			18	23
20	18	58		18	58
21					23
22	18			18	23
23	18			18	23
00	18			18	23
01					
02	15 ^{C_ZFR}			15 ^{C_Z}	

Am 24.12. und 31.12. Verkehr wie an Samstagen falls diese Tage nicht auf einen Sonntag fallen.
Einschränkungen hierzu entnehmen Sie bitte der Tagespresse oder unter www.rvv.de

Gültig ab 10.09.2024

A - F = Fahrwege

Z = RVV-Nachtschwärmer

G = bis Falkenstein Busbahnhof

CH = fährt bis Cham

s = nur an Schultagen

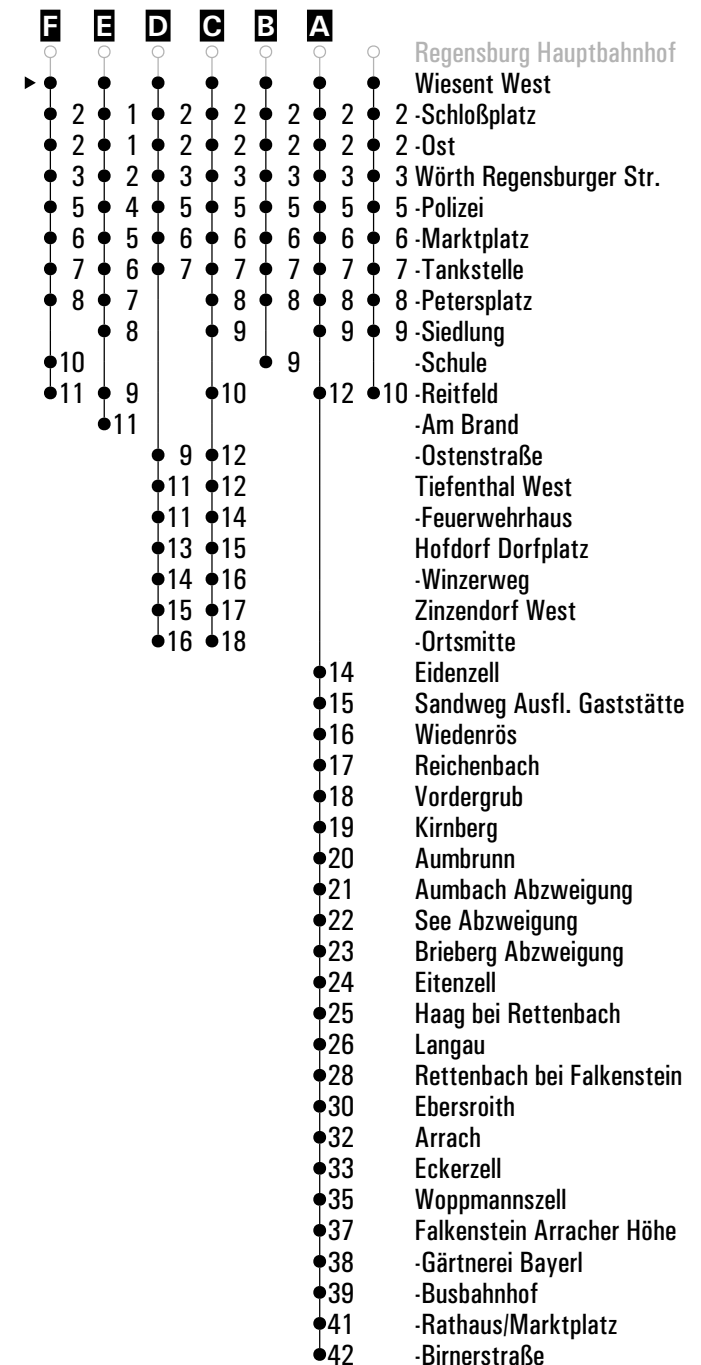
snF = nur an Schultagen, nicht freitags

sf = nur an schulfreien Tagen

FR = nur freitags

sfFR = nur freitags und an schulfreien Tagen

Fahrwege mit Fahrzeit in Minuten





Montag - Freitag

05

06

07 ^s 30

08

09

10

11

Fahrwege mit Fahrzeit in Minuten

- Regensburg Hauptbahnhof
- ▶ ● Wiesent Schule
- 1 -Schloßplatz
- 1 -Ost
- 2 Wörth Regensburger Str.
- 4 -Polizei
- 5 -Marktplatz
- 6 -Tankstelle
- 7 -Petersplatz
- 9 -Schule
- 10 -Reitfeld

Am 24.12. und 31.12. Verkehr wie an Samstagen falls diese Tage nicht auf einen Sonntag fallen. Einschränkungen hierzu entnehmen Sie Gültig ab 10.09.2024 bitte der Tagespresse oder unter www.rvv.de

s = nur an Schultagen

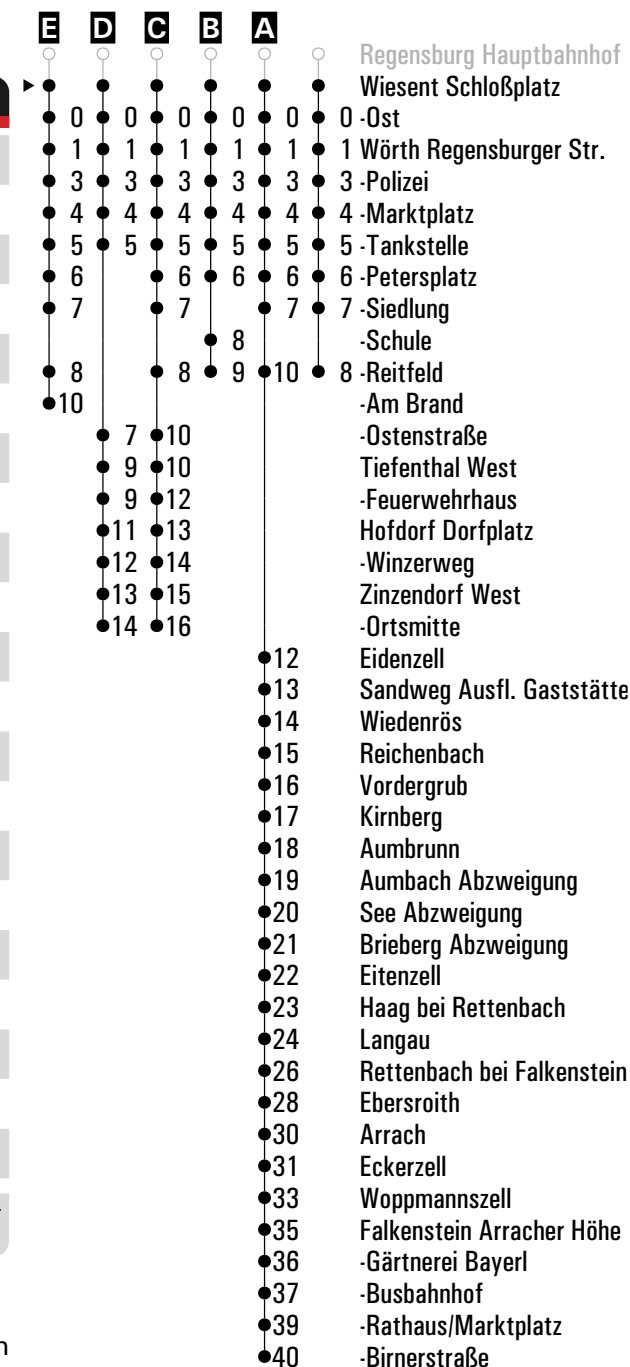
	Montag - Freitag				Samstag	Sonn-/Feiertag
06	27					
07	20 ^{sf}	31 ^B _S	40 ^{sf}	41 ^B _S		05
08					00	05
09	00				00	25
10	00				00	25
11	00				00	25
12	00				00	25
13	00 ^{sf}	00 ^B _S ^G	32	47 ^S	00	25
14	02 ^E				00 ^A _F	25
15	00				00	25
16	00 ^{sf} ^{FR}	00 ^B _S ^G ^{snF}	20	40	00	25
17	02 ^A _{CH}	20	40 ^D		00	25
18	20 ^A _{CH}				00	40
19	00	20			20	25
20	20				20	25
21	00				00	25
22	20				20	25
23	20				20	25
00	20				20	25
01						
02	17 ^C _Z ^{FR}				17 ^C _Z	

Am 24.12. und 31.12. Verkehr wie an Samstagen falls diese Tage nicht auf einen Sonntag fallen.
Einschränkungen hierzu entnehmen Sie bitte der Tagespresse oder unter www.rvv.de

Gültig ab 10.09.2024

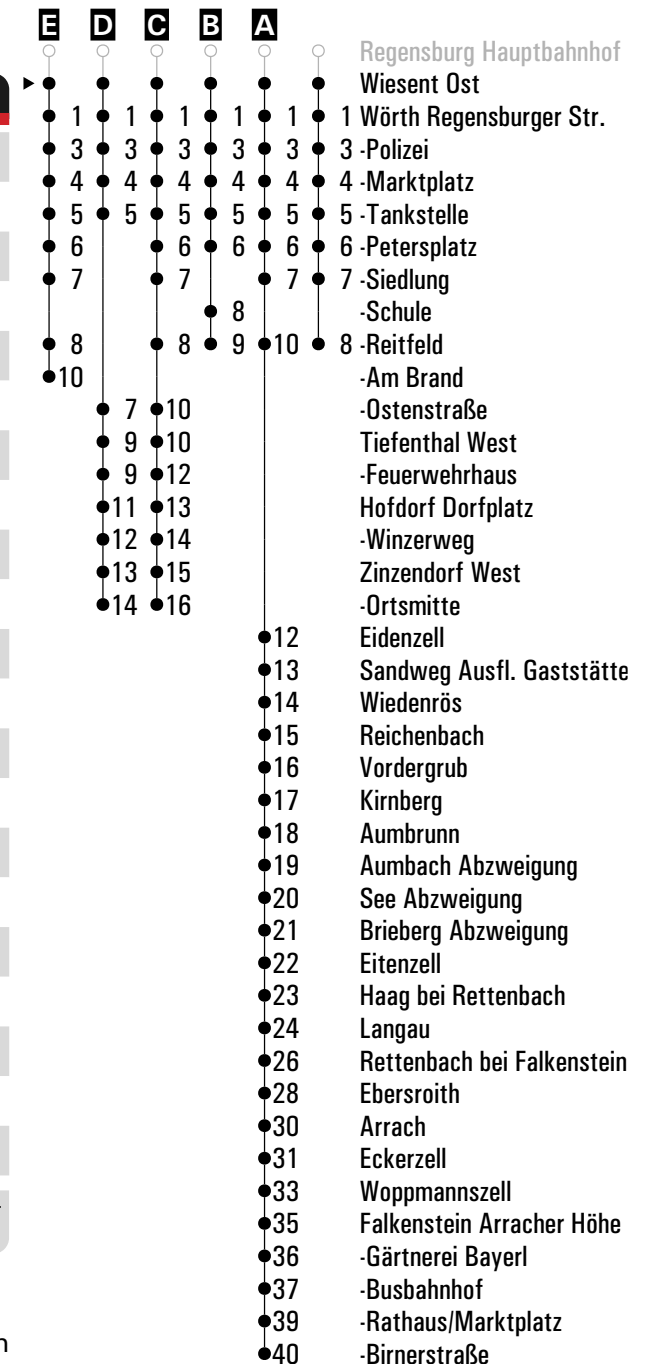
- A - E** = Fahrwege
- Z** = RVV-Nachtschwärmer
- F** = bis Falkenstein Busbahnhof
- G** = bis Wörth Schule
- CH** = fährt bis Cham
- s** = nur an Schultagen
- snF** = nur an Schultagen, nicht freitags
- sf** = nur an schulfreien Tagen
- FR** = nur freitags
- sfFR** = nur freitags und an schulfreien Tagen

Fahrwege mit Fahrzeit in Minuten



	Montag - Freitag				Samstag				Sonn-/Feiertag				
06	27												
07	20 ^{sf}	31 ^B _S	40 ^{sf}	41 ^B _S					05				
08					00				05				
09	00				00				25				
10	00				00				25				
11	00				00				25				
12	00				00				25				
13	00 ^{sf}	00 ^B _S ^G	32	47 ^S	00				25				
14	02 ^E				00 ^A _F				25				
15	00				00				25				
16	00 ^{sf} ^{FR}	00 ^B _S ^G ^{snF}	20	40	00				25				
17	02 ^A _{CH}	20	40 ^D		00				25				
18	20 ^A _{CH}				00	40			25				
19	00	20			20				25				
20	20				20				25				
21	00				00				25				
22	20				20				25				
23	20				20				25				
00	20				20				25				
01													
02	17 ^C _Z ^{FR}				17 ^C _Z								

Fahrwege mit Fahrzeit in Minuten

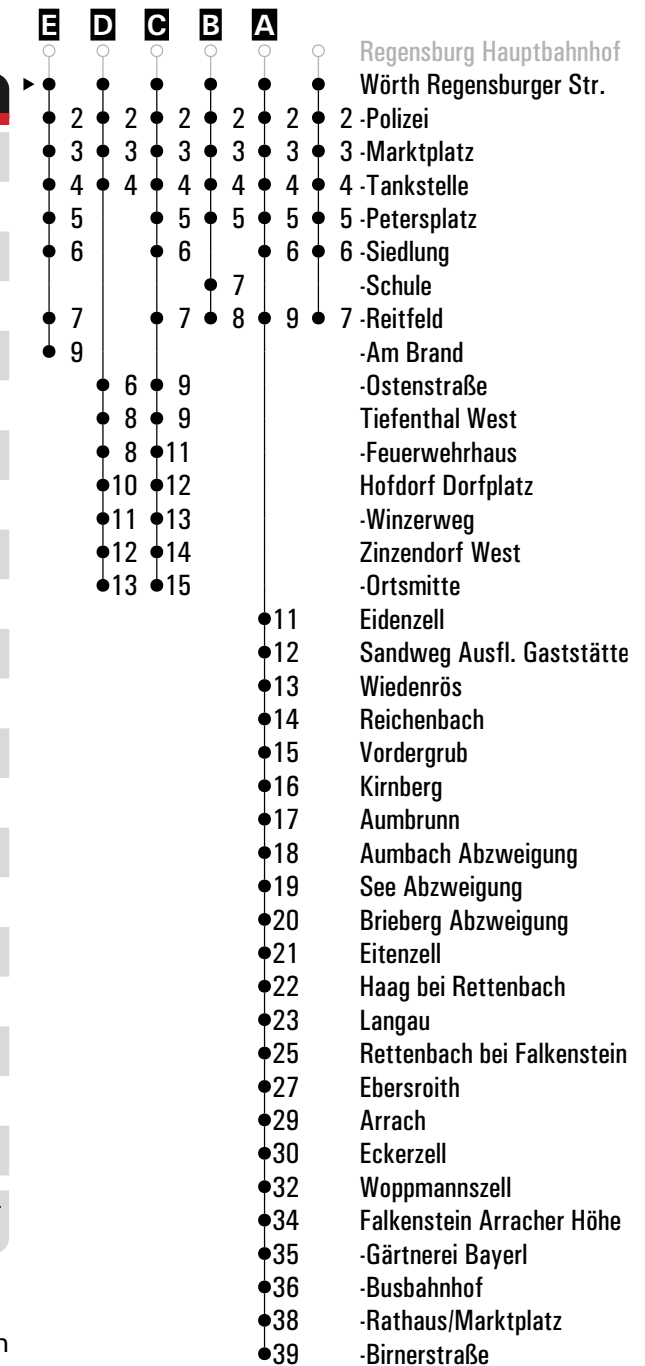


Am 24.12. und 31.12. Verkehr wie an Samstagen falls diese Tage nicht auf einen Sonntag fallen. Gültig ab 10.09.2024
Einschränkungen hierzu entnehmen Sie bitte der Tagespresse oder unter www.rvv.de

A - E = Fahrwege
Z = RVV-Nachtschwärmer
F = bis Falkenstein Busbahnhof
G = bis Wörth Schule
CH = fährt bis Cham
s = nur an Schultagen
snF = nur an Schultagen, nicht freitags
sf = nur an schulfreien Tagen
FR = nur freitags
sfFR = nur freitags und an schulfreien Tagen

	Montag - Freitag				Samstag	Sonn-/Feiertag		
06	28							
07	21 ^{sf}	32 ^B _S	41 ^{sf}	42 ^B _S			06	
08					01		06	
09	01				01		26	
10	01				01		26	
11	01				01		26	
12	01				01		26	
13	01 ^{sf}	01 ^B _S ^G	33	48 ^S	01		26	
14	03 ^E				01 ^A _F		26	
15	01				01		26	
16	01 ^{sfFR}	01 ^B _S ^G ^{snF}	21	41	01		26	
17	03 ^A _{CH}	21	41 ^D		01		26	
18	21 ^A _{CH}				01	41	26	
19	01	21			21		26	
20	21				21		26	
21	01				01		26	
22	21				21		26	
23	21				21		26	
00	21				21		26	
01								
02	18 ^C _Z ^{FR}				18 ^C _Z			

Fahrwege mit Fahrzeit in Minuten

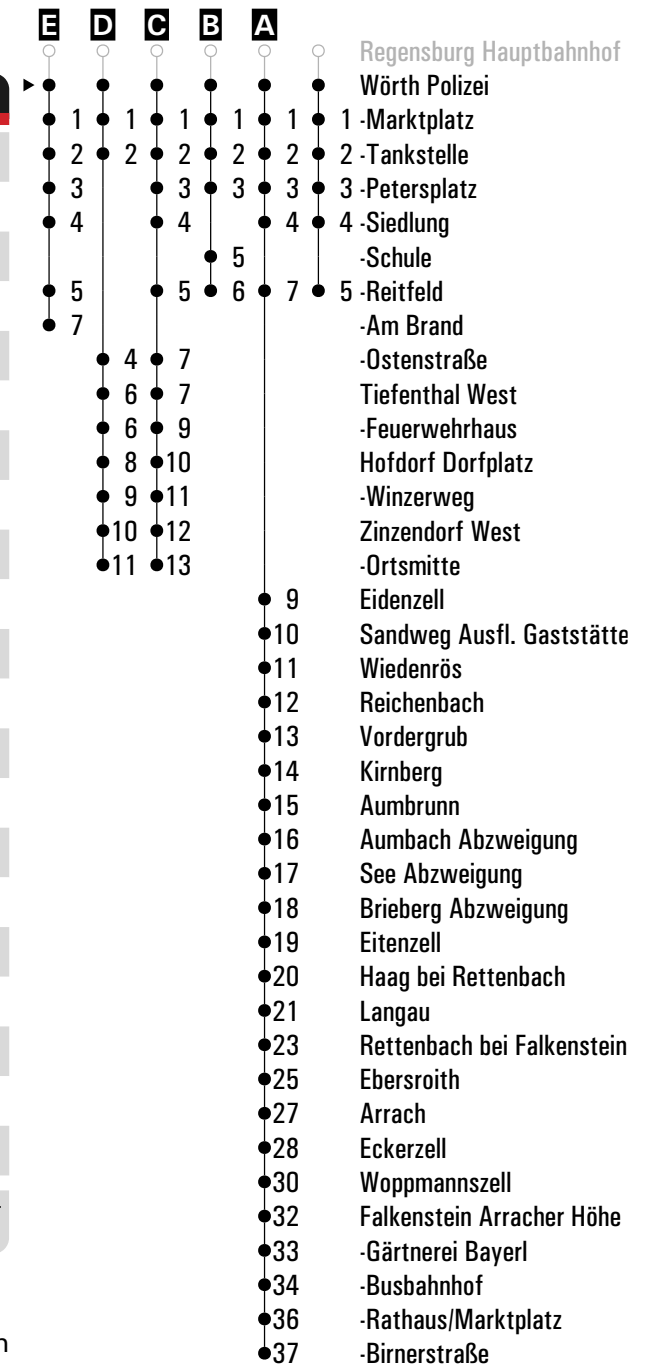


Am 24.12. und 31.12. Verkehr wie an Samstagen falls diese Tage nicht auf einen Sonntag fallen. Gültig ab 10.09.2024
Einschränkungen hierzu entnehmen Sie bitte der Tagespresse oder unter www.rvv.de

A - E = Fahrwege
Z = RVV-Nachtschwärmer
F = bis Falkenstein Busbahnhof
G = bis Wörth Schule
CH = fährt bis Cham
s = nur an Schultagen
snF = nur an Schultagen, nicht freitags
sf = nur an schulfreien Tagen
FR = nur freitags
sfFR = nur freitags und an schulfreien Tagen

	Montag - Freitag				Samstag	Sonn-/Feiertag		
06	30							
07	23 ^{sf}	34 ^B _S	43 ^{sf}	44 ^B _S			08	
08					03		08	
09	03				03		28	
10	03				03		28	
11	03				03		28	
12	03				03		28	
13	03 ^{sf}	03 ^B _S ^G	35	50 ^S	03		28	
14	05 ^E				03 ^A _F		28	
15	03				03		28	
16	03 ^{sfFR}	03 ^B _{snF} ^G	23	43	03		28	
17	05 ^A _{CH}	23	43 ^D		03		28	
18	23 ^A _{CH}				03	43	28	
19	03	23			23		28	
20	23				23		28	
21	03				03		28	
22	23				23		28	
23	23				23		28	
00	23				23		28	
01								
02	20 ^C _Z ^{FR}				20 ^C _Z			

Fahrwege mit Fahrzeit in Minuten

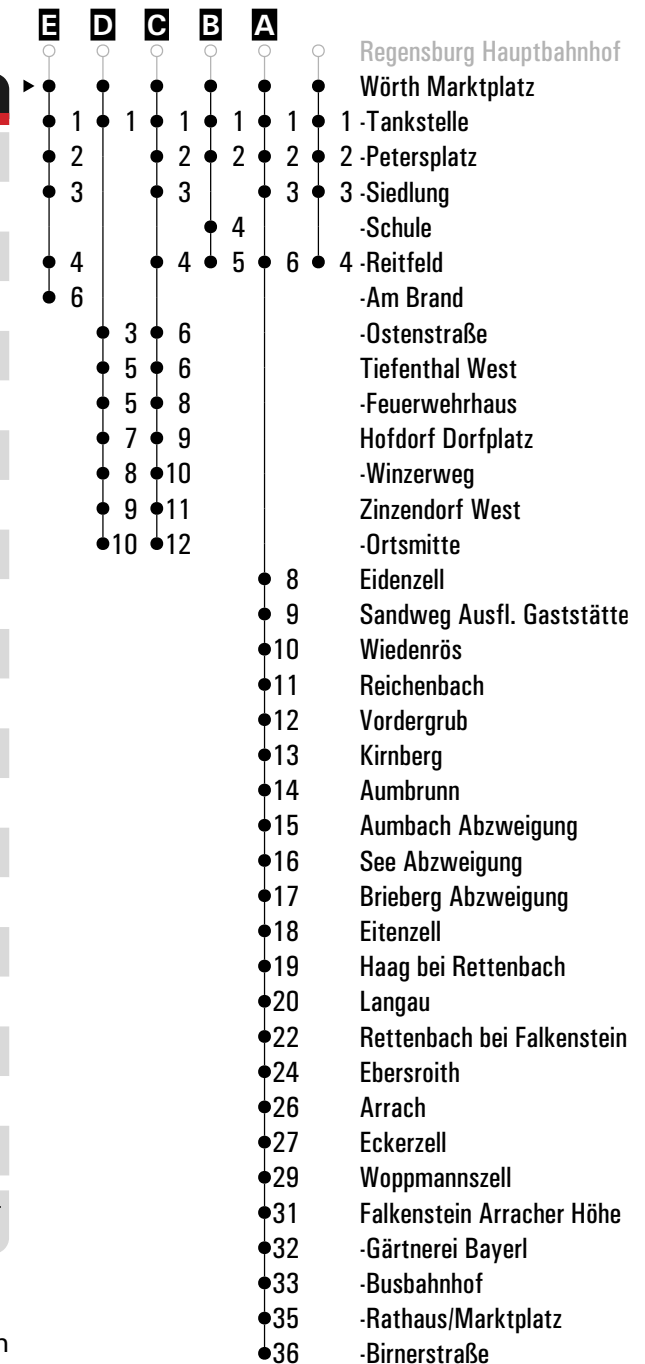


Am 24.12. und 31.12. Verkehr wie an Samstagen falls diese Tage nicht auf einen Sonntag fallen. Gültig ab 10.09.2024
Einschränkungen hierzu entnehmen Sie bitte der Tagespresse oder unter www.rvv.de

A - E = Fahrwege
Z = RVV-Nachtschwärmer
F = bis Falkenstein Busbahnhof
G = bis Wörth Schule
CH = fährt bis Cham
s = nur an Schultagen
snF = nur an Schultagen, nicht freitags
sf = nur an schulfreien Tagen
FR = nur freitags
sfFR = nur freitags und an schulfreien Tagen

	Montag - Freitag				Samstag				Sonn-/Feiertag				
06	31												
07	24 ^{sf}	35 ^B _S	44 ^{sf}	45 ^B _S					09				
08					04				09				
09	04				04				29				
10	04				04				29				
11	04				04				29				
12	04				04				29				
13	04 ^{sf}	04 ^B _S ^G	36	51 ^S	04				29				
14	06 ^E				04 ^A _F				29				
15	04				04				29				
16	04 ^{sfFR}	04 ^B _S ^G ^{snF}	24	44	04				29				
17	06 ^A _{CH}	24	44 ^D		04				29				
18	24 ^A _{CH}				04	44			29				
19	04	24			24				29				
20	24				24				29				
21	04				04				29				
22	24				24				29				
23	24				24				29				
00	24				24				29				
01													
02	21 ^C _Z ^{FR}				21 ^C _Z								

Fahrwege mit Fahrzeit in Minuten



Am 24.12. und 31.12. Verkehr wie an Samstagen falls diese Tage nicht auf einen Sonntag fallen.
Einschränkungen hierzu entnehmen Sie bitte der Tagespresse oder unter www.rvv.de

Gültig ab 10.09.2024

A - E = Fahrwege

CH = fährt bis Cham

sf = nur an schulfreien Tagen

Z = RVV-Nachtschwärmer

s = nur an Schultagen

FR = nur freitags

F = bis Falkenstein Busbahnhof

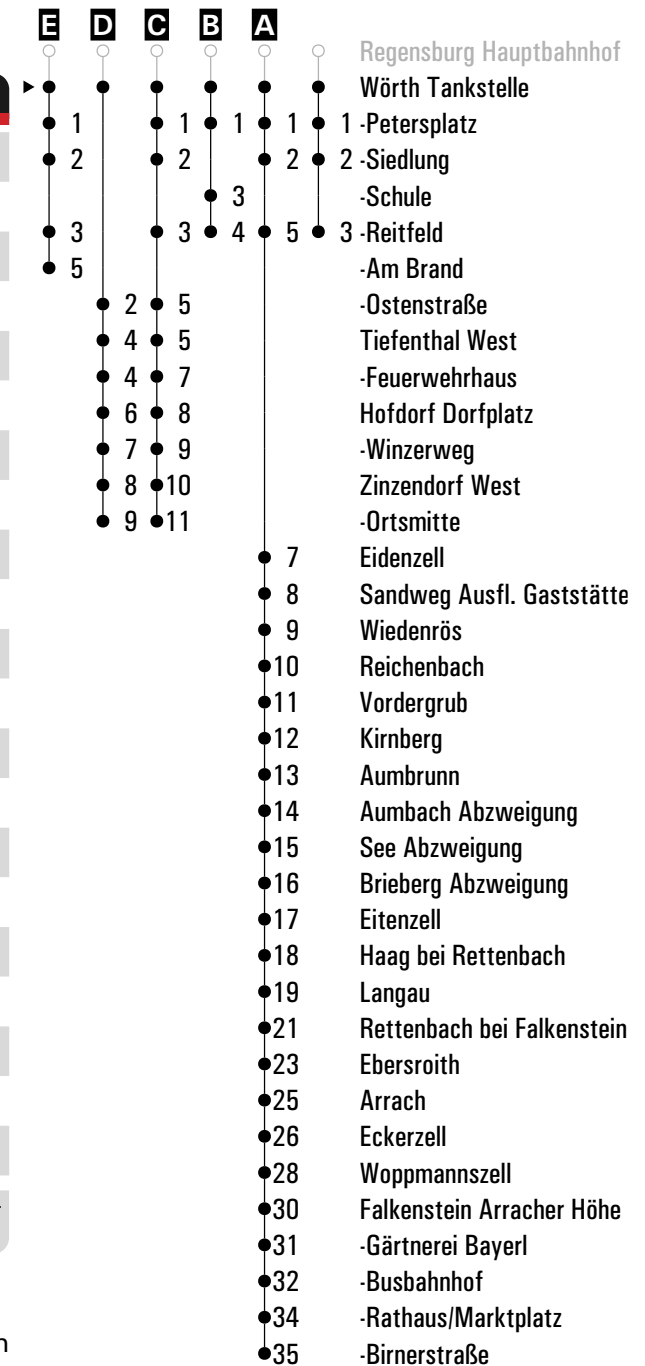
snF = nur an Schultagen, nicht freitags

sfFR = nur freitags und an schulfreien Tagen

G = bis Wörth Schule

	Montag - Freitag				Samstag				Sonn-/Feiertag				
06	32												
07	25 ^{sf}	36 ^B _S	45 ^{sf}	46 ^B _S					10				
08					05				10				
09	05				05				30				
10	05				05				30				
11	05				05				30				
12	05				05				30				
13	05 ^{sf}	05 ^B _S ^G	37	52 ^S	05				30				
14	07 ^E				05 ^A _F				30				
15	05				05				30				
16	05 ^{sfFR}	05 ^B _S ^G ^{snF}	25	45	05				30				
17	07 ^A _{CH}	25	45 ^D		05				30				
18	25 ^A _{CH}				05	45			30				
19	05	25			25				30				
20	25				25				30				
21	05				05				30				
22	25				25				30				
23	25				25				30				
00	25				25				30				
01													
02	22 ^C _Z ^{FR}				22 ^C _Z								

Fahrwege mit Fahrzeit in Minuten

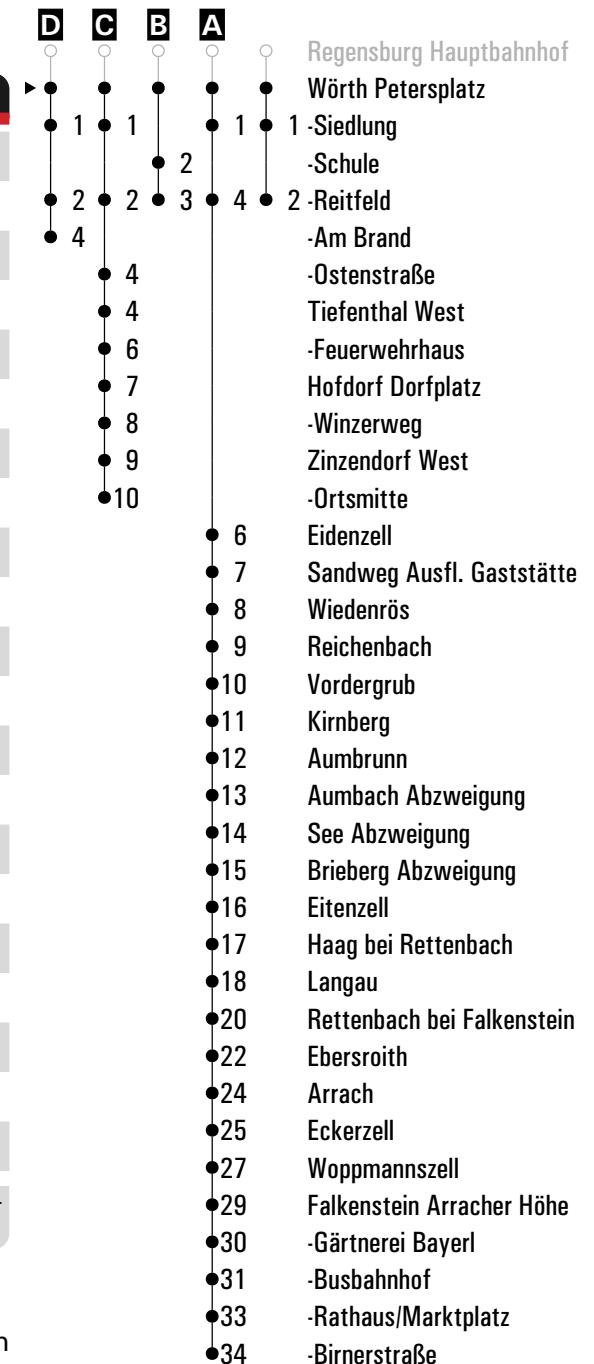


Am 24.12. und 31.12. Verkehr wie an Samstagen falls diese Tage nicht auf einen Sonntag fallen. Gültig ab 10.09.2024
Einschränkungen hierzu entnehmen Sie bitte der Tagespresse oder unter www.rvv.de

A - E = Fahrwege
Z = RVV-Nachtschwärmer
F = bis Falkenstein Busbahnhof
G = bis Wörth Schule
CH = fährt bis Cham
s = nur an Schultagen
snF = nur an Schultagen, nicht freitags
sf = nur an schulfreien Tagen
FR = nur freitags
sfFR = nur freitags und an schulfreien Tagen

	Montag - Freitag				Samstag				Sonn-/Feiertag				
06	33												
07	26 ^{sf}	37 ^{B_S}	46 ^{sf}	47 ^{B_S}					11				
08					06				11				
09	06				06				31				
10	06				06				31				
11	06				06				31				
12	06				06				31				
13	06 ^{sf}	06 ^{B_SF}	38	53 ^S	06				31				
14	08 ^D				06 ^{A_E}				31				
15	06				06				31				
16	06 ^{sfFR}	06 ^{B_SF_{snF}}	26	46	06				31				
17	08 ^{A_{CH}}	26			06				31				
18	26 ^{A_{CH}}				06	46			31				
19	06	26			26				31				
20	26				26				31				
21	06				06				31				
22	26				26				31				
23	26				26				31				
00	26				26				31				
01													
02	23 ^{C_ZFR}				23 ^{C_Z}								

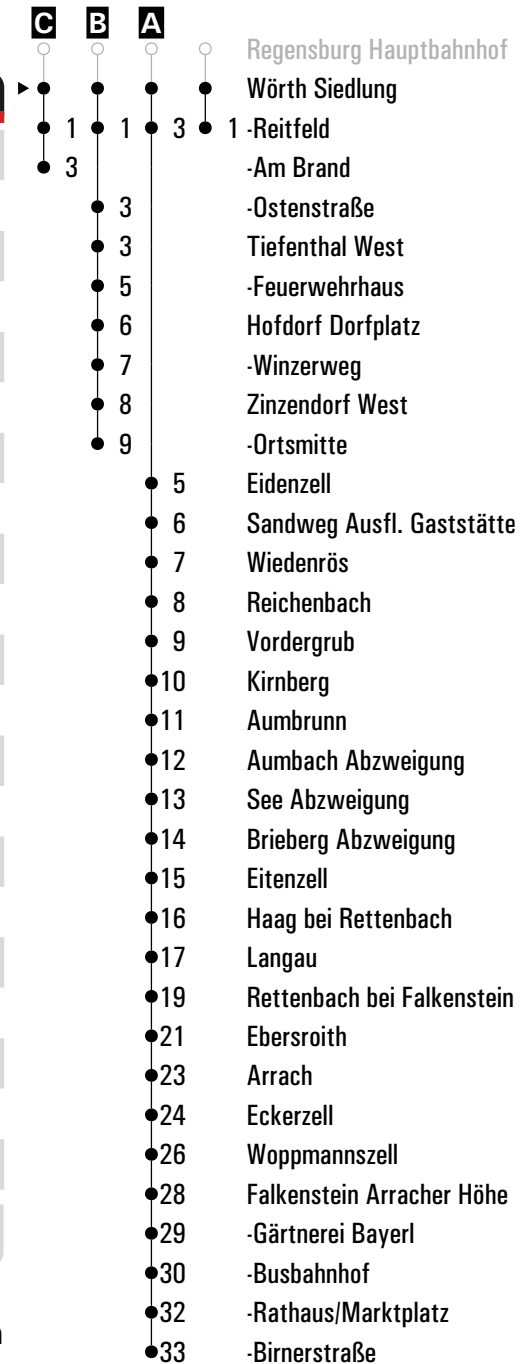
Fahrwege mit Fahrzeit in Minuten



Am 24.12. und 31.12. Verkehr wie an Samstagen falls diese Tage nicht auf einen Sonntag fallen. Einschränkungen Gültig ab 10.09.2024 hierzu entnehmen Sie bitte der Tagespresse oder unter www.rvv.de

A - D = Fahrwege
Z = RVV-Nachtschwärmer
E = bis Falkenstein Busbahnhof
F = bis Wörth Schule
CH = fährt bis Cham
S = nur an Schultagen
snF = nur an Schultagen, nicht freitags
sf = nur an schulfreien Tagen
FR = nur freitags
sfFR = nur freitags und an schulfreien Tagen

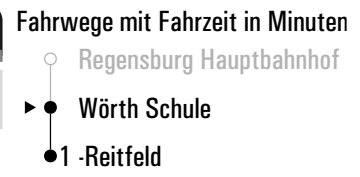
	Montag - Freitag			Samstag			Sonn-/Feiertag		
06	34								
07	27 ^{sf}	47 ^{sf}					12		
08				07			12		
09	07			07			32		
10	07			07			32		
11	07			07			32		
12	07			07			32		
13	07 ^{sf}	39	54 ^s	07			32		
14	09 ^C			07 ^A _D			32		
15	07			07			32		
16	07 ^{sfFR}	27	47	07			32		
17	09 ^A _{CH}	27		07			32		
18	27 ^A _{CH}			07	47		32		
19	07	27		27			32		
20	27			27			32		
21	07			07			32		
22	27			27			32		
23	27			27			32		
00	27			27			32		
01									
02	24 ^B _Z ^{FR}			24 ^B _Z					



Am 24.12. und 31.12. Verkehr wie an Samstagen falls diese Tage nicht auf einen Sonntag fallen. Einschränkungen hierzu entnehmen Sie bitte der Tagespresse oder unter www.rvv.de Gültig ab 10.09.2024

A - C = Fahrwege
Z = RVV-Nachtschwärmer
D = bis Falkenstein Busbahnhof
CH = fährt bis Cham
s = nur an Schultagen
sf = nur an schulfreien Tagen
FR = nur freitags
sfFR = nur freitags und an schulfreien Tagen

Montag - Freitag	
05	
06	
07	39 ^s 49 ^s
08	
09	
10	
11	



Am 24.12. und 31.12. Verkehr wie an Samstagen falls diese Tage nicht auf einen Sonntag fallen. Einschränkungen hierzu entnehmen Sie Gültig ab 10.09.2024 bitte der Tagespresse oder unter www.rvv.de

s = nur an Schultagen

	Montag - Freitag						Samstag			
09										
10										
11										
12										
13										
14	10 ^B						08 ^C			
15										
16										
17	12 ^{CH}									
18	28 ^{CH}									
19										
20										
21										
22										
23										
00										
01										
02	25 ^{A,FR} Z						25 ^A Z			

- B** 2
- A** 2
- Regensburg Hauptbahnhof
- Wörth Reitfeld
- -Am Brand
- 2 -Ostenstraße
- 2 Tiefenthal West
- 4 -Feuerwehrhaus
- 5 Hofdorf Dorfplatz
- 6 -Winzerweg
- 7 Zinzendorf West
- 8 -Ortsmitte
- 2 Eidenzell
- 3 Sandweg Ausfl. Gaststätte
- 4 Wiedenrös
- 5 Reichenbach
- 6 Vordergrub
- 7 Kirnberg
- 8 Aumbrunn
- 9 Aumbach Abzweigung
- 10 See Abzweigung
- 11 Brieberg Abzweigung
- 12 Eitenzell
- 13 Haag bei Rettenbach
- 14 Langau
- 16 Rettenbach bei Falkenstein
- 18 Ebersroith
- 20 Arrach
- 21 Eckerzell
- 23 Woppmannszell
- 25 Falkenstein Arracher Höhe
- 26 -Gärtnerei Bayerl
- 27 -Busbahnhof
- 29 -Rathaus/Marktplatz
- 30 -Birnerstraße

Am 24.12. und 31.12. Verkehr wie an Samstagen falls diese Tage nicht auf einen Sonntag fallen. Einschränkungen hierzu entnehmen Sie bitte der Tagespresse oder unter www.rvv.de Gültig ab 10.09.2024

A - B = Fahrwege **Z** = RVV-Nachtschwärmer **C** = bis Falkenstein Busbahnhof **CH** = fährt bis Cham **FR** = nur freitags



Montag - Freitag

Samstag


10																
11																
12																
13																
14																
15																
16																
17	47															
18																
19																
20																
21																
22																
23																
00																
01																
02	27 ^{FR} _Z									27 ^Z						

Fahrwege mit Fahrzeit in Minuten

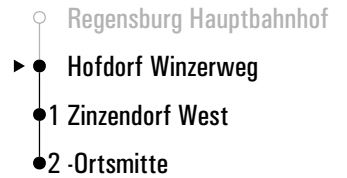
- Regensburg Hauptbahnhof
- ▶ ● Wörth Ostenstraße
- 0 Tiefenthal West
- 2 -Feuerwehrhaus
- 3 Hofdorf Dorfplatz
- 4 -Winzerweg
- 5 Zinzendorf West
- 6 -Ortsmitte

Am 24.12. und 31.12. Verkehr wie an Samstagen falls diese Tage nicht auf einen Sonntag fallen. Einschränkungen hierzu entnehmen Sie bitte der Tagespresse oder unter www.rvv.de Gültig ab 10.09.2024

Z = RVV-Nachtschwärmer **FR** = nur freitags

 Montag - Freitag	Samstag
10	
11	
12	
13	
14	
15	
16	
17	52
18	
19	
20	
21	
22	
23	
00	
01	
02	31 ^{FR} Z

Fahrwege mit Fahrzeit in Minuten

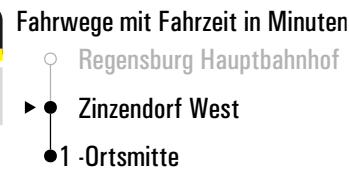


Am 24.12. und 31.12. Verkehr wie an Samstagen falls diese Tage nicht auf einen Sonntag fallen. Einschränkungen hierzu entnehmen Sie bitte der Tagespresse oder unter www.rvv.de Gültig ab 10.09.2024

Z = RVV-Nachtschwärmer

FR = nur freitags

	Montag - Freitag	Samstag
10		
11		
12		
13		
14		
15		
16		
17	53	
18		
19		
20		
21		
22		
23		
00		
01		
02	32 ^{FR} _Z	32 ^Z



Am 24.12. und 31.12. Verkehr wie an Samstagen falls diese Tage nicht auf einen Sonntag fallen. Einschränkungen hierzu entnehmen Sie Gültig ab 10.09.2024 bitte der Tagespresse oder unter www.rvv.de

Z = RVV-Nachtschwärmer **FR** = nur freitags

Montag - Freitag								Samstag							
10															
11															
12															
13															
14															
15															
16															
17	49														
18															
19															
20															
21															
22															
23															
00															
01															
02	27 ^{FR} _Z							27 ^Z							

Fahrwege mit Fahrzeit in Minuten

- Regensburg Hauptbahnhof
- ▶ ● Tiefenthal West
- 2 -Feuerwehrhaus
- 3 Hofdorf Dorfplatz
- 4 -Winzerweg
- 5 Zinzendorf West
- 6 -Ortsmitte

Am 24.12. und 31.12. Verkehr wie an Samstagen falls diese Tage nicht auf einen Sonntag fallen. Einschränkungen hierzu entnehmen Sie bitte der Tagespresse oder unter www.rvv.de Gültig ab 10.09.2024

Z = RVV-Nachtschwärmer

FR = nur freitags

	Montag - Freitag	Samstag
10		
11		
12		
13		
14		
15		
16		
17	49	
18		
19		
20		
21		
22		
23		
00		
01		
02	29 ^{FR} _Z	29 ^Z

Fahrwege mit Fahrzeit in Minuten

- Regensburg Hauptbahnhof
- ▶ ● Tiefenthal Feuerwehrhaus
- 1 Hofdorf Dorfplatz
- 2 -Winzerweg
- 3 Zinzendorf West
- 4 -Ortsmitte

Am 24.12. und 31.12. Verkehr wie an Samstagen falls diese Tage nicht auf einen Sonntag fallen. Einschränkungen hierzu entnehmen Sie bitte der Tagespresse oder unter www.rvv.de Gültig ab 10.09.2024

Z = RVV-Nachtschwärmer

FR = nur freitags