



**Montag - Freitag**

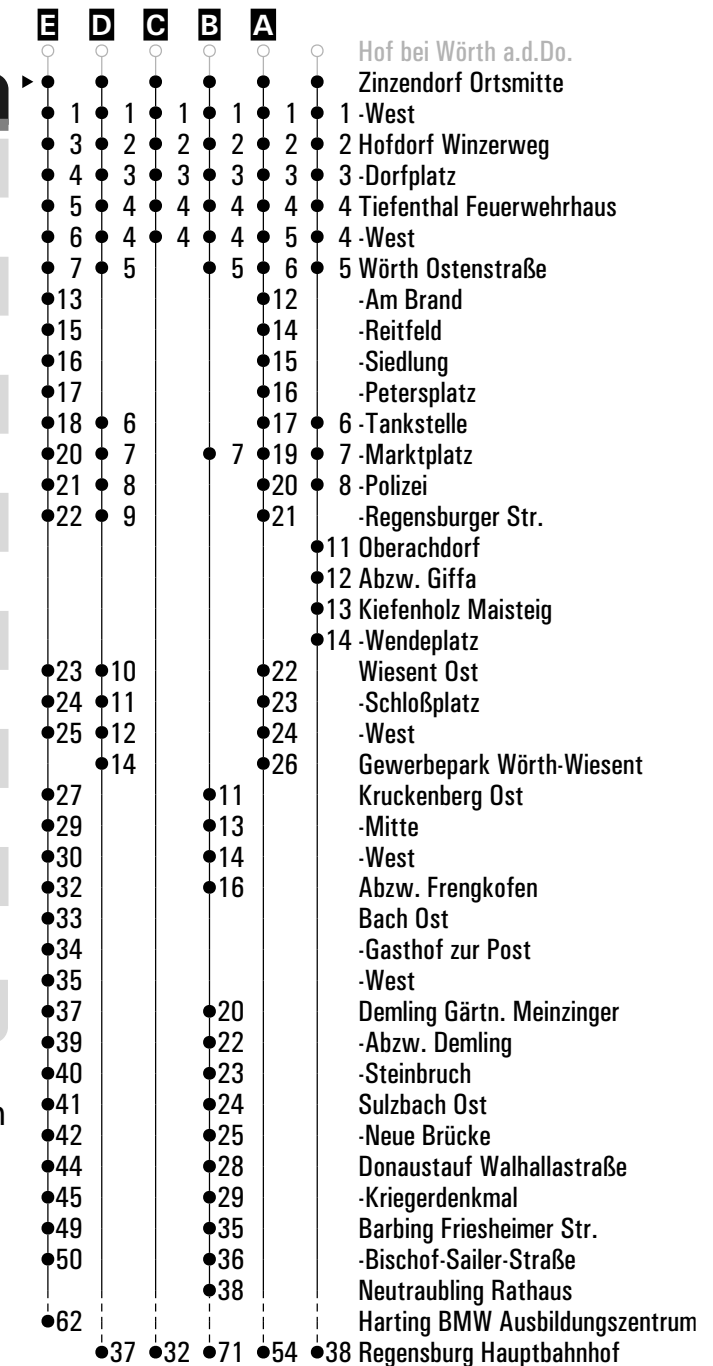
05																				
06	25																			
07	00 <sup>A</sup> <sub>s</sub>																			
08																				
09																				
10																				
11																				
12																				
13																				
14																				

- A** ● Hof bei Wörth a.d.Do.
- 2 ● 1 Zinzendorf Ortsmitte
- 3 ● 2 -West
- 4 ● 3 Hofdorf Winzerweg
- 5 ● 4 -Dorfplatz
- 6 ● 5 Tiefenthal Feuerwehrhaus
- 6 ● 6 -West
- 7 ● 7 Wörth Ostenstraße
- 13 -Am Brand
- 15 -Reitfeld
- 16 -Siedlung
- 17 -Petersplatz
- 18 -Tankstelle
- 9 ● 20 -Marktplatz
- 21 -Polizei
- 22 -Regensburger Str.
- 23 Wiesent Ost
- 24 -Schloßplatz
- 25 -West
- 27 Gewerbehark Wörth-Wiesent
- 13 Kruckenberg Ost
- 15 -Mitte
- 16 -West
- 18 Abzw. Frengkofen
- 22 Demling Gärtn. Meinzinger
- 24 -Abzw. Demling
- 25 -Steinbruch
- 26 Sulzbach Ost
- 27 -Neue Brücke
- 30 Donaustauf Walhallastraße
- 31 -Kriegerdenkmal
- 37 Barbing Friesheimer Str.
- 38 -Bischof-Sailer-Straße
- 40 Neutraubling Rathaus
- 41 -Marktplatz
- 44 -Realschule
- 45 -Gymnasium
- 49 -Zwickauer Straße
- 51 -Harteringer Straße
- 53 Harting Wendeplatz
- 54 -Kirche
- 55 -Holzerstraße
- 56 -Friedhof
- 57 -Max-Planck-Straße
- 39 Regensburg Kreuzhof
- 41 Irlmauth
- 73 ● 55 Regensburg Hauptbahnhof

Am 24.12. und 31.12. Verkehr wie an Samstagen falls diese Tage nicht auf einen Sonntag fallen. Einschränkungen hierzu entnehmen Sie bitte der Tagespresse oder unter [www.rvv.de](http://www.rvv.de) Gültig ab 10.09.2024

**A** = fährt A      **s** = nur an Schultagen

Montag - Freitag	
05	44 <sup>E</sup>
06	26 <sup>A</sup>
07	02 <sup>B</sup> <sub>s</sub>
08	
09	
10	
11	
12	
13	
14	00 <sup>C</sup> <sub>vF</sub>
15	
16	15 <sup>FR</sup> 45 <sup>nFR</sup>
17	20 <sup>D</sup>
18	



Am 24.12. und 31.12. Verkehr wie an Samstagen falls diese Tage nicht auf einen Sonntag fallen. Gültig ab 10.09.2024  
 Einschränkungen hierzu entnehmen Sie bitte der Tagespresse oder unter [www.rvv.de](http://www.rvv.de)

**A - E** = Fahrwege

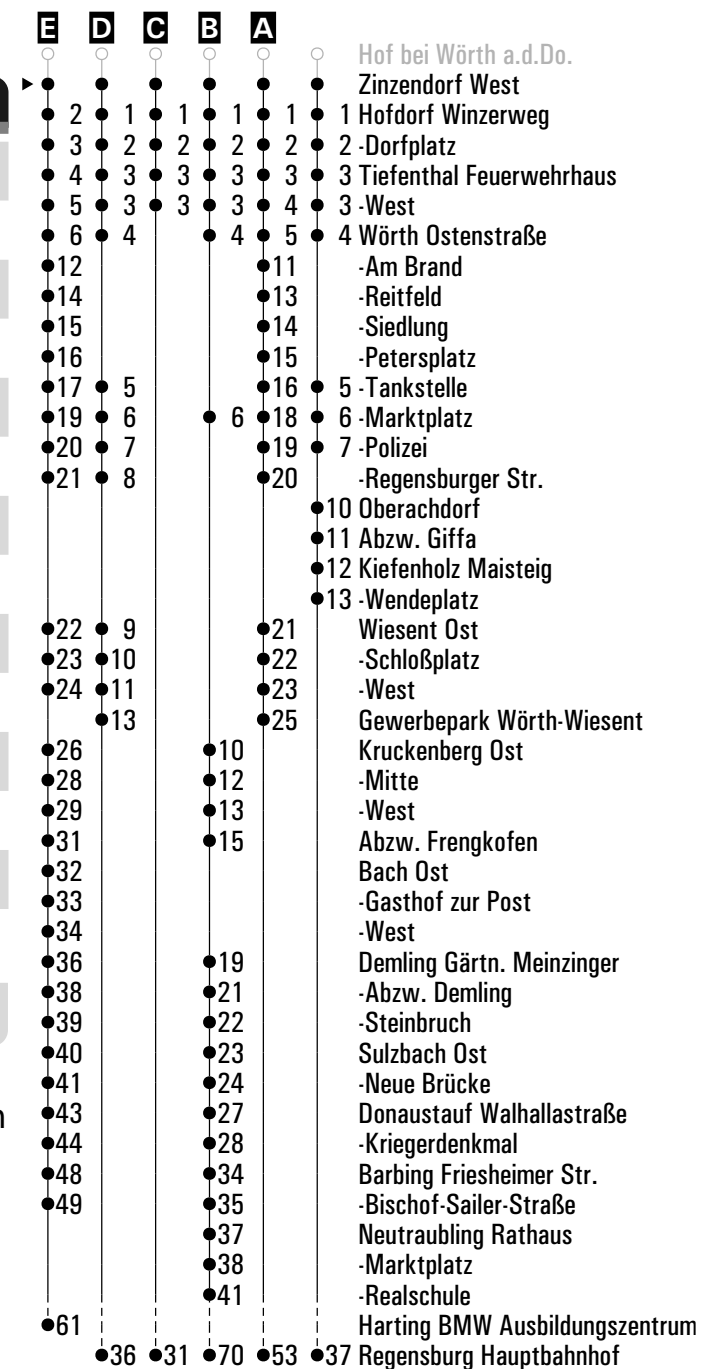
**vF** = an Schultagen; am ersten Schultag nach den Sommerferien & letzten Schultag vor den Weihnachts-, Oster- und Pfingstferien 1:30 Std. früher; am letzten Schultag vor den Sommerferien 2:40 Std. früher

**nFR** = nicht freitags

**s** = nur an Schultagen

**FR** = nur freitags

Montag - Freitag	
05	45 <sup>E</sup>
06	27 <sup>A</sup>
07	03 <sup>B</sup> <sub>s</sub>
08	
09	
10	
11	
12	
13	
14	01 <sup>C</sup> <sub>vF</sub>
15	
16	16 <sup>FR</sup> 46 <sup>nFR</sup>
17	21 <sup>D</sup>
18	



Am 24.12. und 31.12. Verkehr wie an Samstagen falls diese Tage nicht auf einen Sonntag fallen. Gültig ab 10.09.2024  
 Einschränkungen hierzu entnehmen Sie bitte der Tagespresse oder unter [www.rvv.de](http://www.rvv.de)

**A - E** = Fahrwege

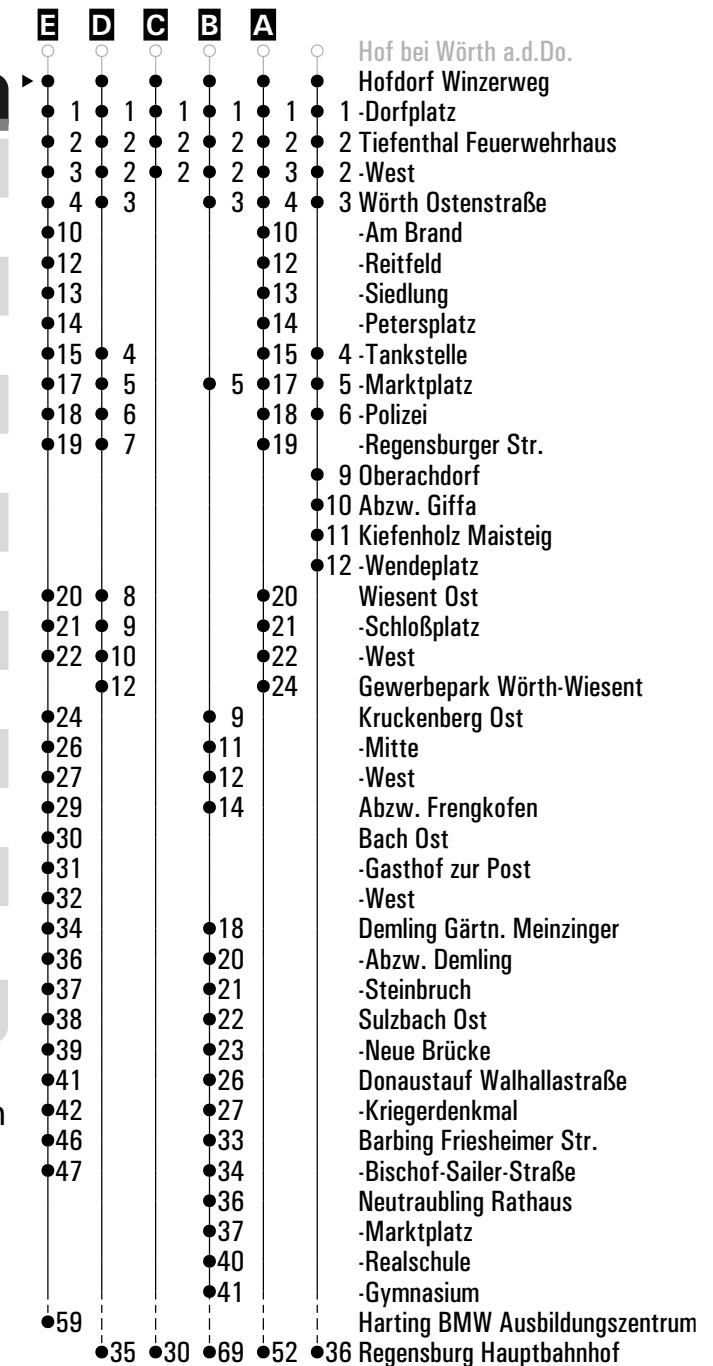
**vF** = an Schultagen; am ersten Schultag nach den Sommerferien & letzten Schultag vor den Weihnachts-, Oster- und Pfingstferien 1:30 Std. früher; am letzten Schultag vor den Sommerferien 2:40 Std. früher

**nFR** = nicht freitags

**s** = nur an Schultagen

**FR** = nur freitags

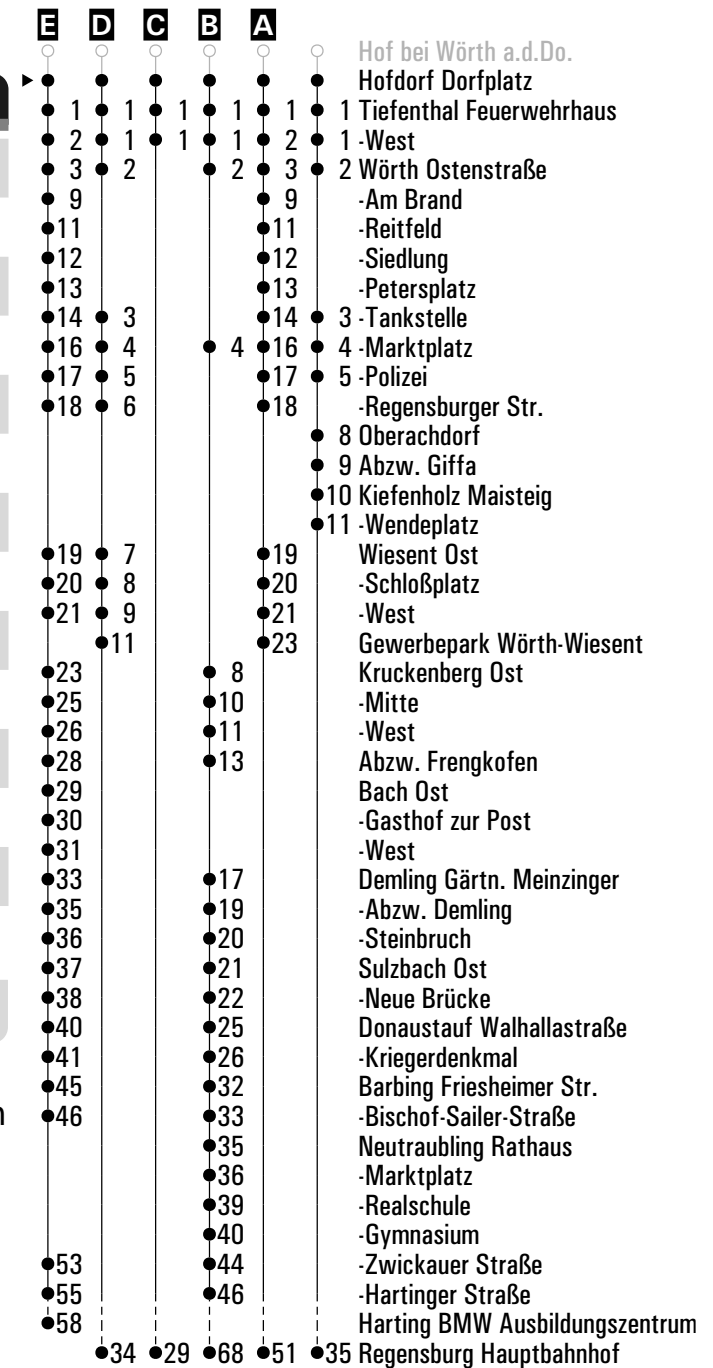
Montag - Freitag	
05	47 <sup>E</sup>
06	28 <sup>A</sup>
07	04 <sup>B</sup> <sub>s</sub>
08	
09	
10	
11	
12	
13	
14	02 <sup>C</sup> <sub>VF</sub>
15	
16	17 <sup>FR</sup> 47 <sup>nFR</sup>
17	22 <sup>D</sup>
18	



Am 24.12. und 31.12. Verkehr wie an Samstagen falls diese Tage nicht auf einen Sonntag fallen. Gültig ab 10.09.2024  
Einschränkungen hierzu entnehmen Sie bitte der Tagespresse oder unter [www.rvv.de](http://www.rvv.de)

- A - E** = Fahrwege
- VF** = an Schultagen; am ersten Schultag nach den Sommerferien & letzten Schultag vor den Weihnachts-, Oster- und Pfingstferien 1:30 Std. früher; am letzten Schultag vor den Sommerferien 2:40 Std. früher
- nFR** = nicht freitags
- s** = nur an Schultagen
- FR** = nur freitags

Montag - Freitag	
05	48 <sup>E</sup>
06	29 <sup>A</sup>
07	05 <sup>B</sup> <sub>s</sub>
08	
09	
10	
11	
12	
13	
14	03 <sup>C</sup> <sub>vF</sub>
15	
16	18 <sup>FR</sup> 48 <sup>nFR</sup>
17	23 <sup>D</sup>
18	



Am 24.12. und 31.12. Verkehr wie an Samstagen falls diese Tage nicht auf einen Sonntag fallen. Gültig ab 10.09.2024  
 Einschränkungen hierzu entnehmen Sie bitte der Tagespresse oder unter [www.rvv.de](http://www.rvv.de)

**A - E** = Fahrwege

**vF** = an Schultagen; am ersten Schultag nach den Sommerferien & letzten Schultag vor den Weihnachts-, Oster- und Pfingstferien 1:30 Std. früher; am letzten Schultag vor den Sommerferien 2:40 Std. früher

**nFR** = nicht freitags

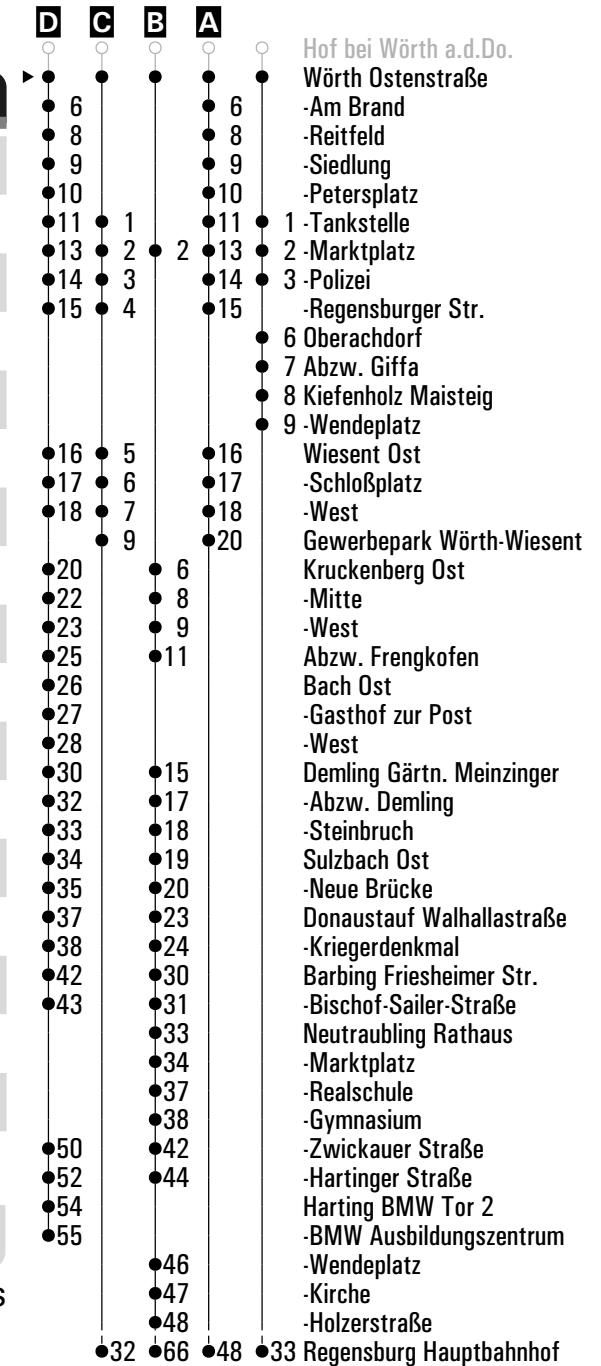
**s** = nur an Schultagen

**FR** = nur freitags





Montag - Freitag	
05	51 <sup>D</sup>
06	32 <sup>A</sup>
07	07 <sup>B</sup> <sub>s</sub>
08	
09	
10	
11	
12	
13	
14	
15	
16	20 <sup>FR</sup> 50 <sup>nFR</sup>
17	25 <sup>C</sup>
18	
19	
20	
21	
22	



Am 24.12. und 31.12. Verkehr wie an Samstagen falls diese Tage nicht auf einen Sonntag fallen. Einschränkungen hierzu entnehmen Sie bitte der Tagespresse oder unter [www.rvv.de](http://www.rvv.de) Gültig ab 10.09.2024

**A-D** = Fahrwege      **nFR** = nicht freitags      **s** = nur an Schultagen      **FR** = nur freitags





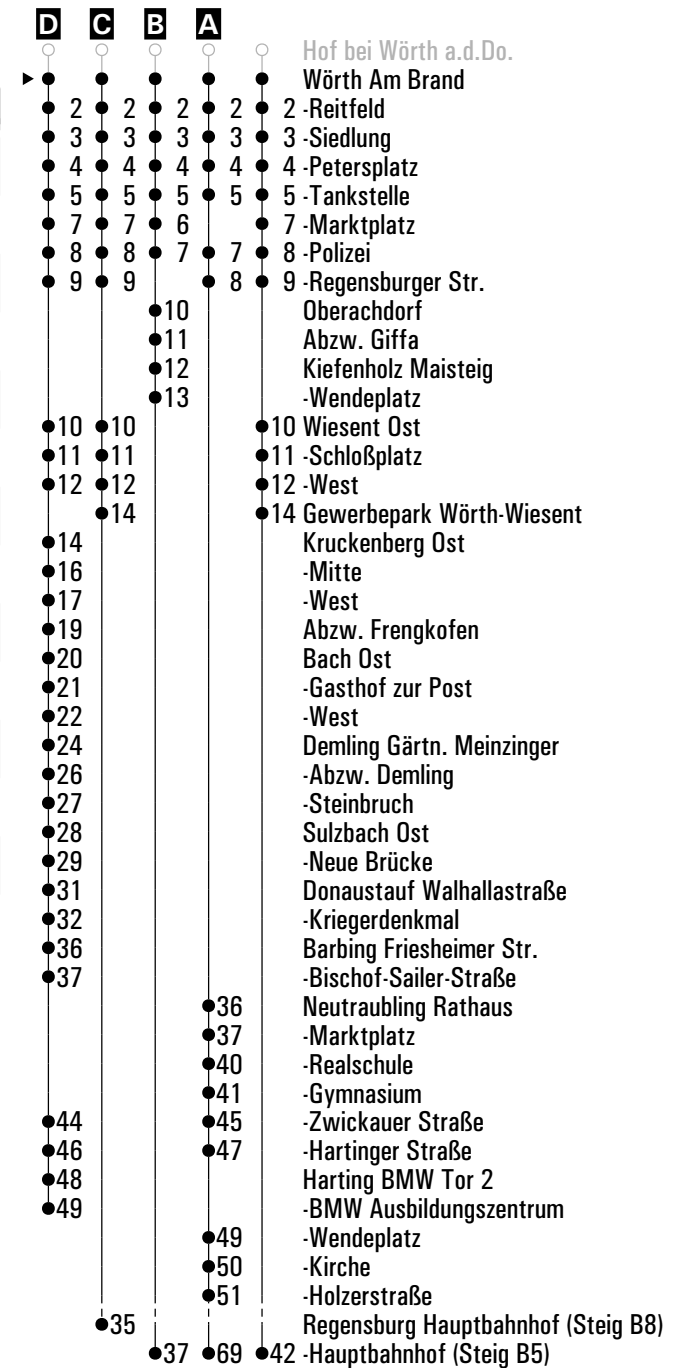
**Montag - Freitag**

05	57 <sup>D</sup>																			
06	33 <sup>C</sup> <sub>s</sub>	38																		
07	03 <sup>A</sup> <sub>s</sub>																			
08																				
09																				
10																				
11																				
12																				
13	48 <sup>B</sup> <sub>vF</sub>																			
14	13																			
15																				
16																				
17																				
18																				

Am 24.12. und 31.12. Verkehr wie an Samstagen falls diese Tage nicht auf einen Sonntag fallen. Gültig ab 10.09.2024  
 Einschränkungen hierzu entnehmen Sie bitte der Tagespresse oder unter [www.rvv.de](http://www.rvv.de)

**A-D** = Fahrwege  
**vF** = an Schultagen; am ersten Schultag nach den Sommerferien & letzten Schultag vor den Weihnachts-, Oster- und Pfingstferien 1:30 Std. früher; am letzten Schultag vor den Sommerferien 2:40 Std. früher  
**s** = nur an Schultagen

Fahrwege mit Fahrzeit in Minuten





**Montag - Freitag**

05	59 <sup>D</sup>																			
06	35 <sup>C</sup>	40																		
07	05 <sup>A</sup>																			
08																				
09																				
10																				
11																				
12																				
13	50 <sup>B</sup>																			
14	15 <sup>VF</sup>																			
15																				
16	35																			
17																				
18																				
19																				

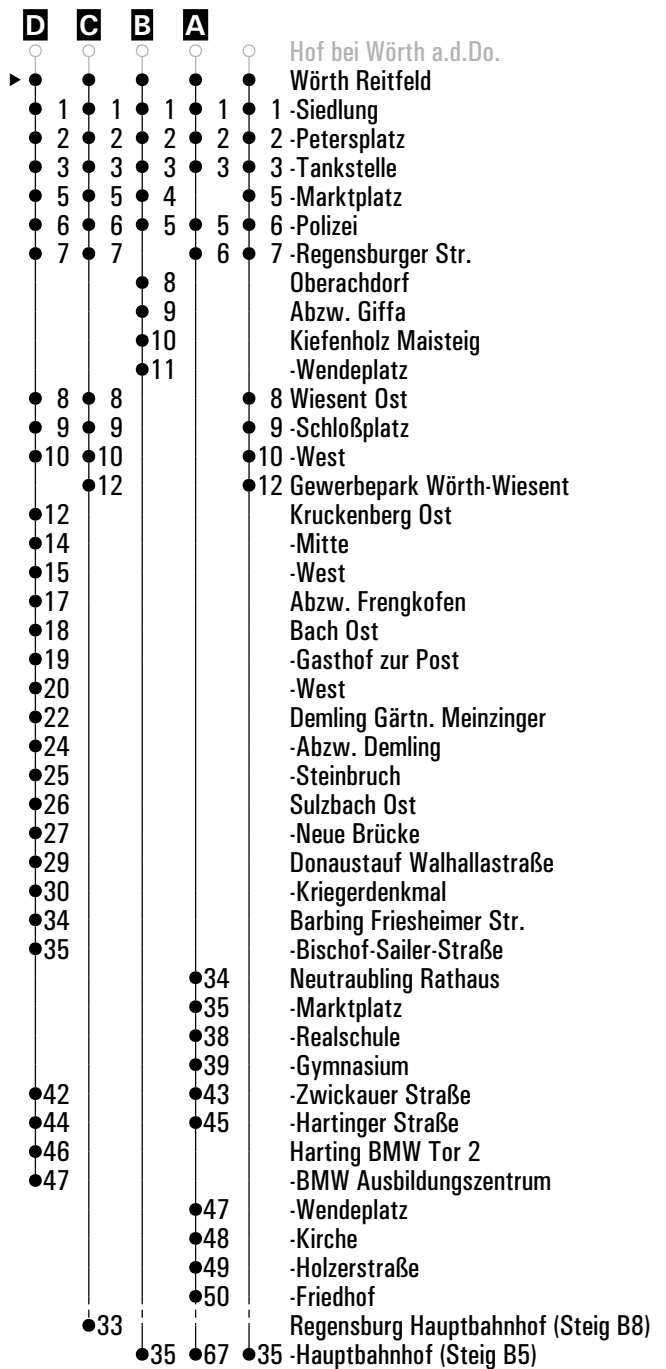
Am 24.12. und 31.12. Verkehr wie an Samstagen falls diese Tage nicht auf einen Sonntag fallen. Gültig ab 10.09.2024  
 Einschränkungen hierzu entnehmen Sie bitte der Tagespresse oder unter [www.rvv.de](http://www.rvv.de)

**A-D** = Fahrwege

**VF** = an Schultagen; am ersten Schultag nach den Sommerferien & letzten Schultag vor den Weihnachts-, Oster- und Pfingstferien 1:30 Std. früher; am letzten Schultag vor den Sommerferien 2:40 Std. früher

**s** = nur an Schultagen

Fahrwege mit Fahrzeit in Minuten



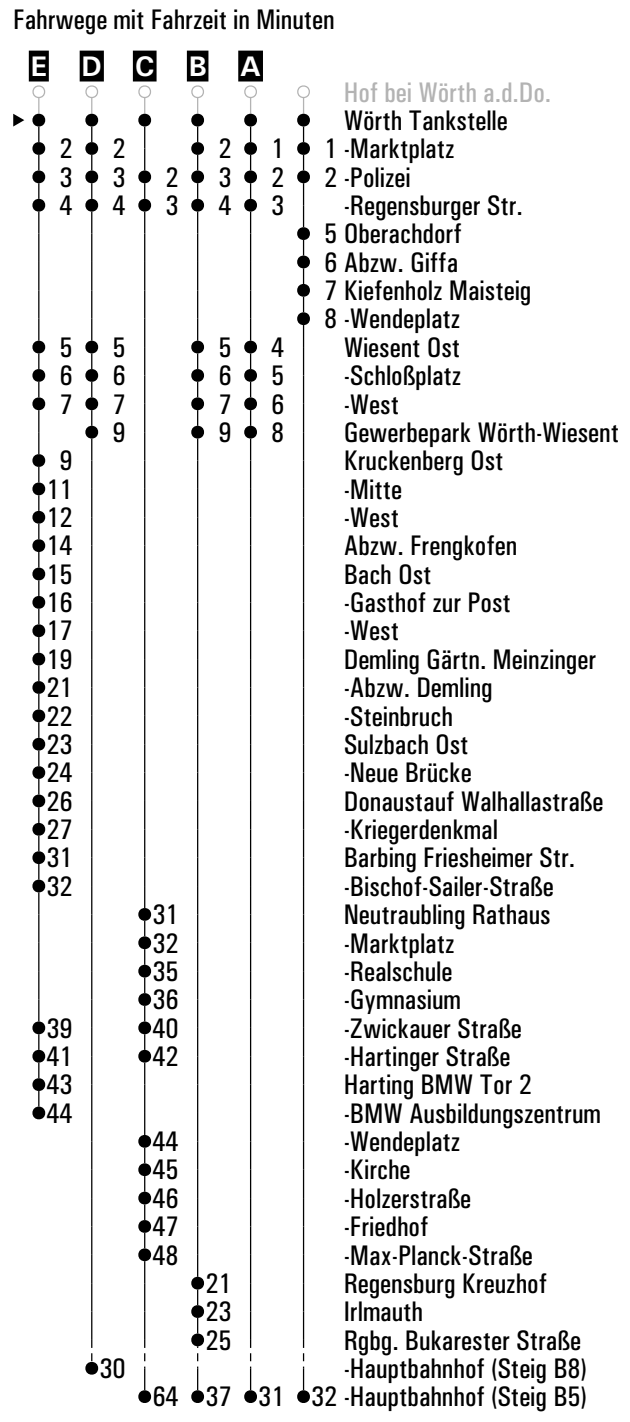




Montag - Freitag									
05									
06	02 <sup>E</sup>	38 <sup>D</sup> <sub>s</sub>	43 <sup>B</sup>						
07	08 <sup>C</sup> <sub>s</sub>								
08									
09									
10									
11									
12									
13	53 <sup>VF</sup>								
14	18 <sup>A</sup>								
15									
16	21 <sup>FR</sup>	38 <sup>A</sup>	51 <sup>nFR</sup>						
17	26 <sup>A</sup>								

Am 24.12. und 31.12. Verkehr wie an Samstagen falls diese Tage nicht auf einen Sonntag fallen. Gültig ab 10.09.2024  
 Einschränkungen hierzu entnehmen Sie bitte der Tagespresse oder unter [www.rvv.de](http://www.rvv.de)

- A-E** = Fahrwege
- VF** = an Schultagen; am ersten Schultag nach den Sommerferien & letzten Schultag vor den Weihnachts-, Oster- und Pfingstferien 1:30 Std. früher; am letzten Schultag vor den Sommerferien 2:40 Std. früher
- nFR** = nicht freitags
- s** = nur an Schultagen
- FR** = nur freitags





**Montag - Freitag**

05										
06	04 <sup>E</sup>	40 <sup>D<sub>s</sub></sup>	45 <sup>B</sup>							
07	09 <sup>C<sub>s</sub></sup>									
08										
09										
10										
11										
12										
13	54 <sup>VF</sup>									
14	20 <sup>A</sup>									
15										
16	22 <sup>FR</sup>	40 <sup>A</sup>	52 <sup>nFR</sup>							
17	27 <sup>A</sup>									

Am 24.12. und 31.12. Verkehr wie an Samstagen falls diese Tage nicht auf einen Sonntag fallen.  
 Einschränkungen hierzu entnehmen Sie bitte der Tagespresse oder unter [www.rvv.de](http://www.rvv.de)

Gültig ab 10.09.2024

**A-E** = Fahrwege

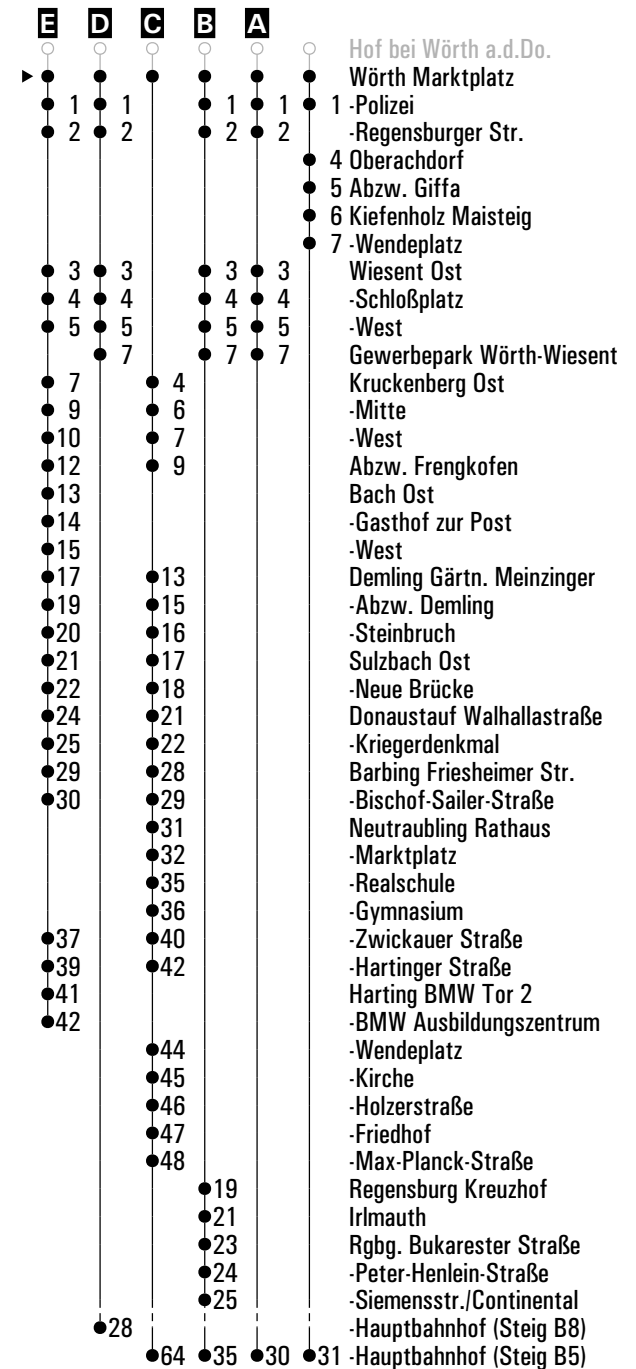
**VF** = an Schultagen; am ersten Schultag nach den Sommerferien & letzten Schultag vor den  
 Weihnachts-, Oster- und Pfingstferien 1:30 Std. früher; am letzten Schultag vor den  
 Sommerferien 2:40 Std. früher

**nFR** = nicht freitags

**s** = nur an Schultagen

**FR** = nur freitags

Fahrwege mit Fahrzeit in Minuten

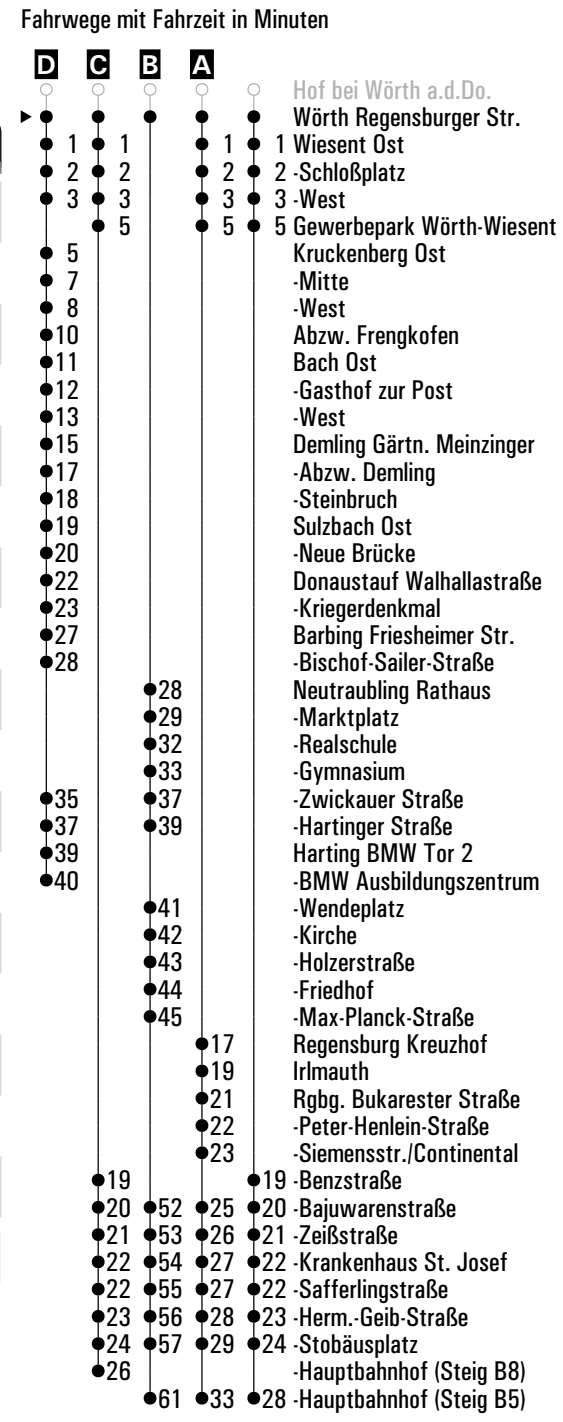




Montag - Freitag	
05	
06	06 <sup>D</sup> 42 <sup>C</sup> <sub>S</sub> 47 <sup>A</sup>
07	11 <sup>B</sup> <sub>S</sub>
08	
09	
10	
11	
12	
13	
14	22
15	
16	42
17	29
18	
19	
20	
21	

Am 24.12. und 31.12. Verkehr wie an Samstagen falls diese Tage nicht auf einen Sonntag fallen. Einschränkungen hierzu entnehmen Sie bitte der Tagespresse oder unter [www.rvv.de](http://www.rvv.de) Gültig ab 10.09.2024

**A-D** = Fahrwege **S** = nur an Schultagen





Fahrwege mit Fahrzeit in Minuten

- Zinzendorf Ortsmitte
- ▶ ● Oberachdorf
- 1 Abzw. Giffa
- 2 Kiefenholz Maisteig
- 3 -Wendeplatz
- 18 Regensburg Benzstraße
- 19 -Bajuwarenstraße
- 20 -Zeißstraße
- 21 -Krankenhaus St. Josef
- 21 -Safferlingstraße
- 22 -Herm.-Geib-Straße
- 23 -Stobäusplatz
- 27 -Hauptbahnhof

Montag - Freitag	
10	
11	
12	
13	58 <sup>VF</sup>
14	
15	
16	26 <sup>FR</sup> 56 <sup>nFR</sup>
17	
18	

Am 24.12. und 31.12. Verkehr wie an Samstagen falls diese Tage nicht auf einen Sonntag fallen. Einschränkungen hierzu entnehmen Sie Gültig ab 10.09.2024 bitte der Tagespresse oder unter [www.rvv.de](http://www.rvv.de)

**VF** = an Schultagen; am ersten Schultag nach den Sommerferien & letzten Schultag vor den Weihnachts-, Oster- und Pfingstferien 1:30 Std. früher; am letzten Schultag vor den Sommerferien 2:40 Std. früher

**nFR** = nicht freitags

**FR** = nur freitags

Fahrwege mit Fahrzeit in Minuten

- Zinzendorf Ortsmitte
- ▶ ● Abzw. Giffa
- 1 Kiefenholz Maisteig
- 2 -Wendeplatz
- 17 Regensburg Benzstraße
- 18 -Bajuwarenstraße
- 19 -Zeißstraße
- 20 -Krankenhaus St. Josef
- 20 -Safferlingstraße
- 21 -Herm.-Geib-Straße
- 22 -Stobäusplatz
- 26 -Hauptbahnhof

Montag - Freitag	
10	
11	
12	
13	59 <sup>VF</sup>
14	
15	
16	27 <sup>FR</sup> 57 <sup>nFR</sup>
17	
18	

Am 24.12. und 31.12. Verkehr wie an Samstagen falls diese Tage nicht auf einen Sonntag fallen. Einschränkungen hierzu entnehmen Sie Gültig ab 10.09.2024 bitte der Tagespresse oder unter [www.rvv.de](http://www.rvv.de)

**VF** = an Schultagen; am ersten Schultag nach den Sommerferien & letzten Schultag vor den Weihnachts-, Oster- und Pfingstferien 1:30 Std. früher; am letzten Schultag vor den Sommerferien 2:40 Std. früher

**nFR** = nicht freitags

**FR** = nur freitags



**Montag - Freitag**

11													
12													
13													
14	00 <sup>VF</sup>												
15													
16	28 <sup>FR</sup>	58 <sup>nFR</sup>											
17													
18													

Fahrwege mit Fahrzeit in Minuten

- Zinzendorf Ortsmitte
- ▶ ● Kiefenholz Maisteig
- 1 -Wendeplatz
- 16 Regensburg Benzstraße
- 17 -Bajuwarenstraße
- 18 -Zeißstraße
- 19 -Krankenhaus St. Josef
- 19 -Safferlingstraße
- 20 -Herm.-Geib-Straße
- 21 -Stobäusplatz
- 25 -Hauptbahnhof

Am 24.12. und 31.12. Verkehr wie an Samstagen falls diese Tage nicht auf einen Sonntag fallen. Einschränkungen hierzu entnehmen Sie Gültig ab 10.09.2024 bitte der Tagespresse oder unter [www.rvv.de](http://www.rvv.de)

**VF** = an Schultagen; am ersten Schultag nach den Sommerferien & letzten Schultag vor den Weihnachts-, Oster- und Pfingstferien 1:30 Std. früher; am letzten Schultag vor den Sommerferien 2:40 Std. früher

**nFR** = nicht freitags

**FR** = nur freitags



**Montag - Freitag**

11																			
12																			
13																			
14	01 <sup>VF</sup>																		
15																			
16	29 <sup>FR</sup>	59 <sup>nFR</sup>																	
17																			
18																			

Fahrwege mit Fahrzeit in Minuten

- Zinzendorf Ortsmitte
- ▶ ● Kiefenholz Wendeplatz
- 15 Regensburg Benzstraße
- 16 -Bajuwarenstraße
- 17 -Zeißstraße
- 18 -Krankenhaus St. Josef
- 18 -Safferlingstraße
- 19 -Herm.-Geib-Straße
- 20 -Stobäusplatz
- 24 -Hauptbahnhof

Am 24.12. und 31.12. Verkehr wie an Samstagen falls diese Tage nicht auf einen Sonntag fallen. Einschränkungen hierzu entnehmen Sie Gültig ab 10.09.2024 bitte der Tagespresse oder unter [www.rvv.de](http://www.rvv.de)

**VF** = an Schultagen; am ersten Schultag nach den Sommerferien & letzten Schultag vor den Weihnachts-, Oster- und Pfingstferien 1:30 Std. früher; am letzten Schultag vor den Sommerferien 2:40 Std. früher

**nFR** = nicht freitags

**FR** = nur freitags













**Montag - Freitag**

10  
11  
12  
13  
14  
15

49<sup>VF</sup>

Fahrwege mit Fahrzeit in Minuten

- Ettersdorf
- ▶ ● Gewerbepark Wörth-Wiesent
- 12 Regensburg Benzstraße
- 13 -Bajuwarenstraße
- 14 -Zeißstraße
- 15 -Krankenhaus St. Josef
- 15 -Safferlingstraße
- 16 -Herm.-Geib-Straße
- 17 -Stobäusplatz
- 21 -Hauptbahnhof

Am 24.12. und 31.12. Verkehr wie an Samstagen falls diese Tage nicht auf einen Sonntag fallen. Einschränkungen hierzu entnehmen Sie Gültig ab 10.09.2024 bitte der Tagespresse oder unter [www.rvv.de](http://www.rvv.de)

**VF** = an Schultagen; am ersten Schultag nach den Sommerferien & letzten Schultag vor den Weihnachts-, Oster- und Pfingstferien 1:30 Std. früher; am letzten Schultag vor den Sommerferien 2:40 Std. früher



**Montag - Freitag**

05																				
06																				
07	05 <sup>s</sup>																			
08																				
09																				
10																				
11																				

Am 24.12. und 31.12. Verkehr wie an Samstagen falls diese Tage nicht auf einen Sonntag fallen. Einschränkungen hierzu entnehmen Sie Gültig ab 10.09.2024 bitte der Tagespresse oder unter [www.rvv.de](http://www.rvv.de)

**s** = nur an Schultagen

- Fahrwege mit Fahrzeit in Minuten
- ▶ ● Gewerbepark Wörth-Wiesent
  - 6 Ettersdorf
  - 12 Bach Ost
  - 13 -Gasthof zur Post
  - 14 -West
  - 18 Demling Ort
  - 25 Donaustauf Walhallastraße
  - 26 -Kriegerdenkmal
  - 32 Barbing Friesheimer Str.
  - 33 -Bischof-Sailer-Straße
  - 35 Neutraubling Rathaus
  - 36 -Marktplatz
  - 39 -Realschule
  - 40 -Gymnasium
  - 44 -Zwickauer Straße
  - 46 -Hartinger Straße
  - 59 Regensburg Benzstraße
  - 60 -Bajuwarenstraße
  - 61 -Zeißstraße
  - 62 -Krankenhaus St. Josef
  - 63 -Safferlingstraße
  - 64 -Herm.-Geib-Straße
  - 65 -Stobäusplatz
  - 69 -Hauptbahnhof

Montag - Freitag	
05	
06	
07	11 <sup>s</sup>
08	
09	
10	
11	
12	
13	45 <sup>A</sup> <sub>VF</sub>
14	
15	
16	

- A** Gewerbepark Wörth-Wiesent (Steig 2)
- Ettersdorf
- 4 Gewerbepark Wörth-Wiesent (Steig 1)
- 6 Bach Ost
- 7 -Gasthof zur Post
- 8 -West
- 12 Demling Ort
- 19 Donaustauf Walhallastraße
- 20 -Kriegerdenkmal
- 26 Barbing Friesheimer Str.
- 27 -Bischof-Sailer-Straße
- 29 Neutraubling Rathaus
- 30 -Marktplatz
- 33 -Realschule
- 34 -Gymnasium
- 38 -Zwickauer Straße
- 40 -Hartinger Straße
- 16 53 Regensburg Benzstraße
- 17 54 -Bajuwarenstraße
- 18 55 -Zeißstraße
- 19 56 -Krankenhaus St. Josef
- 19 57 -Safferlingstraße
- 20 58 -Herm.-Geib-Straße
- 21 59 -Stobäusplatz
- 25 63 -Hauptbahnhof

Am 24.12. und 31.12. Verkehr wie an Samstagen falls diese Tage nicht auf einen Sonntag fallen. Einschränkungen hierzu Gültig ab 10.09.2024 entnehmen Sie bitte der Tagespresse oder unter [www.rvv.de](http://www.rvv.de)

**A** = fährt A

**VF** = an Schultagen; am ersten Schultag nach den Sommerferien & letzten Schultag vor den Weihnachts-, Oster- und Pfingstferien 1:30 Std. früher; am letzten Schultag vor den Sommerferien 2:40 Std. früher

**s** = nur an Schultagen



























Montag - Freitag	
05	
06	26 <sup>A</sup>
07	27 <sup>s</sup>
08	
09	
10	
11	
12	
13	
14	

- A** Hof bei Wörth a.d.Do.
- ▶ ● 2 Sulzbach Neue Brücke
- 3 Donaustauf Walhallastraße
- 4 -Kriegerdenkmal
- 7 10 Barbing Friesheimer Str.
- 8 11 -Bischof-Sailer-Straße
- 13 Neutraubling Rathaus
- 14 -Marktplatz
- 17 -Realschule
- 18 -Gymnasium
- 15 22 -Zwickauer Straße
- 17 24 -Hartinger Straße
- 19 Harting BMW Tor 2
- 20 -BMW Ausbildungszentrum
- 26 -Wendeplatz
- 27 -Kirche
- 28 -Holzerstraße
- 29 -Friedhof
- 30 -Max-Planck-Straße
- 37 Regensburg Bajuwarenstraße
- 38 -Zeißstraße
- 39 -Krankenhaus St. Josef
- 40 -Safferlingstraße
- 41 -Herm.-Geib-Straße
- 42 -Stobäusplatz
- 46 -Hauptbahnhof

Am 24.12. und 31.12. Verkehr wie an Samstagen falls diese Tage nicht auf einen Sonntag fallen. Einschränkungen hierzu entnehmen Sie bitte der Tagespresse oder unter [www.rvv.de](http://www.rvv.de) Gültig ab 10.09.2024

**A** = fährt A      **s** = nur an Schultagen



Montag - Freitag	
05	
06	28 <sup>B</sup>
07	30 <sup>s</sup> 30 <sup>A/s</sup>
08	
09	
10	
11	
12	
13	
14	

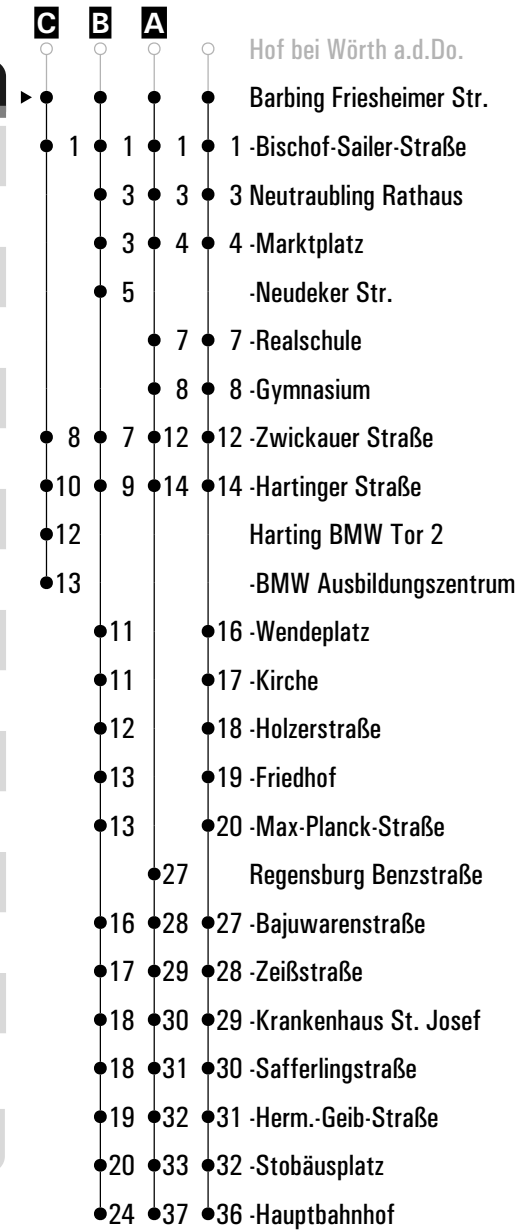
- B ○ A ○ Hof bei Wörth a.d.Do.
- ▶ ● ● ● Donaustauf Walhallastraße
- 1 ● 1 ● 1 -Kriegerdenkmal
- 5 ● 7 ● 7 Barbing Friesheimer Str.
- 6 ● 8 ● 8 -Bischof-Sailer-Straße
- 10 ● 10 Neutraubling Rathaus
- 11 ● 11 -Marktplatz
- 14 ● 14 -Realschule
- 15 ● 15 -Gymnasium
- 13 ● 19 ● 19 -Zwickauer Straße
- 15 ● 21 ● 21 -Hartinger Straße
- 17 Harting BMW Tor 2
- 18 -BMW Ausbildungszentrum
- 23 -Wendeplatz
- 24 -Kirche
- 25 -Holzerstraße
- 26 -Friedhof
- 27 -Max-Planck-Straße
- 34 Regensburg Benzstraße
- 35 ● 34 -Bajuwarenstraße
- 36 ● 35 -Zeißstraße
- 37 ● 36 -Krankenhaus St. Josef
- 38 ● 37 -Safferlingstraße
- 39 ● 38 -Herm.-Geib-Straße
- 40 ● 39 -Stobäusplatz
- 44 ● 43 -Hauptbahnhof

Am 24.12. und 31.12. Verkehr wie an Samstagen falls diese Tage nicht auf einen Sonntag fallen. Einschränkungen hierzu entnehmen Sie bitte der Tagespresse oder unter [www.rvv.de](http://www.rvv.de) Gültig ab 10.09.2024

**A - B** = Fahrwege      **s** = nur an Schultagen



Montag - Freitag	
05	
06	33 <sup>C</sup>
07	37 <sup>S</sup> 37 <sup>A</sup> <sub>S</sub>
08	
09	
10	
11	
12	
13	
14	47 <sup>B</sup> <sub>FR</sub>
15	
16	
17	
18	
19	
20	



Am 24.12. und 31.12. Verkehr wie an Samstagen falls diese Tage nicht auf einen Sonntag fallen. Einschränkungen hierzu entnehmen Sie bitte der Tagespresse oder unter [www.rvv.de](http://www.rvv.de)    Gültig ab 10.09.2024

**A - C** = Fahrwege      **s** = nur an Schultagen      **FR** = nur freitags









**Montag - Freitag**

11																				
12																				
13																				
14	52 <sup>FR</sup>																			
15																				
16																				
17																				

Am 24.12. und 31.12. Verkehr wie an Samstagen falls diese Tage nicht auf einen Sonntag fallen. Einschränkungen hierzu entnehmen Sie bitte der Tagespresse oder unter [www.rvv.de](http://www.rvv.de) Gültig ab 10.09.2024

**FR** = nur freitags

Fahrwege mit Fahrzeit in Minuten

- Donaustauf Kriegerdenkmal
- ▶ ● Neutraubling Neudeker Str.
- 2-Zwickauer Straße
- 4-Hartinger Straße
- 6 Harting Wendeplatz
- 6-Kirche
- 7-Holzerstraße
- 8-Friedhof
- 8-Max-Planck-Straße
- 11 Regensburg Bajuwarenstraße
- 12-Zeißstraße
- 13-Krankenhaus St. Josef
- 13-Safferlingstraße
- 14-Herm.-Geib-Straße
- 15-Stobäusplatz
- 19-Hauptbahnhof









**Montag - Freitag**

05																				
06	45																			
07																				
08																				
09																				
10																				
11																				
12																				
13																				
14																				
15																				

Fahrwege mit Fahrzeit in Minuten

- Zinzendorf Ortsmitte
- ▶ ● Harting BMW Tor 2
- 1 -BMW Ausbildungszentrum

Am 24.12. und 31.12. Verkehr wie an Samstagen falls diese Tage nicht auf einen Sonntag fallen. Einschränkungen hierzu entnehmen Sie Gültig ab 10.09.2024 bitte der Tagespresse oder unter [www.rvv.de](http://www.rvv.de)



**Montag - Freitag**

05  
06  
07  
08  
09  
10  
11  
12  
13  
14  
15  
16

10

Fahrwege mit Fahrzeit in Minuten

- Hof bei Wörth a.d.Do.
- ▶ ● Rgbg. Siemensstr./Continental
- 2 -Bajuwarenstraße
- 3 -Zeißstraße
- 4 -Krankenhaus St. Josef
- 4 -Safferlingstraße
- 5 -Herm.-Geib-Straße
- 6 -Stobäusplatz
- 10 -Hauptbahnhof

Am 24.12. und 31.12. Verkehr wie an Samstagen falls diese Tage nicht auf einen Sonntag fallen. Einschränkungen hierzu entnehmen Sie bitte der Tagespresse oder unter [www.rvv.de](http://www.rvv.de) Gültig ab 10.09.2024



**Montag - Freitag**

05																				
06																				
07	52 <sup>s</sup>	53 <sup>s</sup>																		
08																				
09																				
10																				
11																				
12																				
13																				
14	58 <sup>FR</sup>																			
15																				
16																				
17																				
18																				
19																				

Fahrwege mit Fahrzeit in Minuten

- Hof bei Wörth a.d.Do.
- ▶ ● Harting Wendeplatz
- 1 -Kirche
- 2 -Holzerstraße
- 3 -Friedhof
- 4 -Max-Planck-Straße
- 11 Regensburg Bajuwarenstraße
- 12 -Zeißstraße
- 13 -Krankenhaus St. Josef
- 14 -Safferlingstraße
- 15 -Herm.-Geib-Straße
- 16 -Stobäusplatz
- 20 -Hauptbahnhof

Am 24.12. und 31.12. Verkehr wie an Samstagen falls diese Tage nicht auf einen Sonntag fallen. Einschränkungen hierzu entnehmen Sie bitte der Tagespresse oder unter [www.rvv.de](http://www.rvv.de) Gültig ab 10.09.2024

**s** = nur an Schultagen      **FR** = nur freitags



**Montag - Freitag**

05																				
06																				
07	53 <sup>s</sup>	54 <sup>s</sup>																		
08																				
09																				
10																				
11																				
12																				
13																				
14	58 <sup>FR</sup>																			
15																				
16																				
17																				
18																				
19																				

Fahrwege mit Fahrzeit in Minuten

- Hof bei Wörth a.d.Do.
- ▶ ● Harting Kirche
- 1 -Holzerstraße
- 2 -Friedhof
- 3 -Max-Planck-Straße
- 10 Regensburg Bajuwarenstraße
- 11 -Zeißstraße
- 12 -Krankenhaus St. Josef
- 13 -Safferlingstraße
- 14 -Herm.-Geib-Straße
- 15 -Stobäusplatz
- 19 -Hauptbahnhof

Am 24.12. und 31.12. Verkehr wie an Samstagen falls diese Tage nicht auf einen Sonntag fallen. Einschränkungen hierzu entnehmen Sie bitte der Tagespresse oder unter [www.rvv.de](http://www.rvv.de) Gültig ab 10.09.2024

**s** = nur an Schultagen      **FR** = nur freitags

Fahrwege mit Fahrzeit in Minuten

- Hof bei Wörth a.d.Do.
- ▶ ● Harting Holzerstraße
- 1 -Friedhof
- 2 -Max-Planck-Straße
- 9 Regensburg Bajuwarenstraße
- 10 -Zeißstraße
- 11 -Krankenhaus St. Josef
- 12 -Safferlingstraße
- 13 -Herm.-Geib-Straße
- 14 -Stobäusplatz
- 18 -Hauptbahnhof

Montag - Freitag	
05	
06	
07	54 <sup>s</sup> 55 <sup>s</sup>
08	
09	
10	
11	
12	
13	
14	59 <sup>FR</sup>
15	
16	
17	
18	
19	

Am 24.12. und 31.12. Verkehr wie an Samstagen falls diese Tage nicht auf einen Sonntag fallen. Einschränkungen hierzu entnehmen Sie bitte der Tagespresse oder unter [www.rvv.de](http://www.rvv.de) Gültig ab 10.09.2024

**s** = nur an Schultagen

**FR** = nur freitags



**Montag - Freitag**

05

06

07 **55<sup>s</sup>**

**56<sup>s</sup>**

08

09

10

11

12

13

14

15 **00<sup>FR</sup>**

16

17

18

19

20

Fahrwege mit Fahrzeit in Minuten

- Hof bei Wörth a.d.Do.
- ▶ ● Harting Friedhof
- 1 -Max-Planck-Straße
- 8 Regensburg Bajuwarenstraße
- 9 -Zeißstraße
- 10 -Krankenhaus St. Josef
- 11 -Safferlingstraße
- 12 -Herm.-Geib-Straße
- 13 -Stobäusplatz
- 17 -Hauptbahnhof

Am 24.12. und 31.12. Verkehr wie an Samstagen falls diese Tage nicht auf einen Sonntag fallen. Einschränkungen hierzu entnehmen Sie bitte der Tagespresse oder unter [www.rvv.de](http://www.rvv.de) Gültig ab 10.09.2024

**s** = nur an Schultagen

**FR** = nur freitags



**Montag - Freitag**

05  
06  
07  
08  
09  
10  
11  
12  
13  
14  
15  
16  
17  
18  
19  
20

56<sup>s</sup> 57<sup>s</sup>

00<sup>FR</sup>

Fahrwege mit Fahrzeit in Minuten

- Hof bei Wörth a.d.Do.
- ▶ ● Harting Max-Planck-Straße
- 7 Regensburg Bajuwarenstraße
- 8 -Zeißstraße
- 9 -Krankenhaus St. Josef
- 10 -Safferlingstraße
- 11 -Herm.-Geib-Straße
- 12 -Stobäusplatz
- 16 -Hauptbahnhof

Am 24.12. und 31.12. Verkehr wie an Samstagen falls diese Tage nicht auf einen Sonntag fallen. Einschränkungen hierzu entnehmen Sie bitte der Tagespresse oder unter [www.rvv.de](http://www.rvv.de) Gültig ab 10.09.2024

**s** = nur an Schultagen

**FR** = nur freitags











Fahrwege mit Fahrzeit in Minuten

- Zinzendorf Ortsmitte
- ▶ ● Regensburg Benzstraße
- 1 -Bajuwarenstraße
- 2 -Zeißstraße
- 3 -Krankenhaus St. Josef
- 3 -Safferlingstraße
- 4 -Herm.-Geib-Straße
- 5 -Stobäusplatz
- 9 -Hauptbahnhof

Montag - Freitag												
06												
07												
08	04 <sup>s</sup>											
09												
10												
11												
12												
13												
14	01 <sup>VF</sup>	16 <sup>VF</sup>	23 <sup>VF</sup>	41								
15												
16	44 <sup>FR</sup>											
17	01	14 <sup>nFR</sup>	48									
18												
19												

Am 24.12. und 31.12. Verkehr wie an Samstagen falls diese Tage nicht auf einen Sonntag fallen. Einschränkungen hierzu entnehmen Sie bitte der Tagespresse oder unter [www.rvv.de](http://www.rvv.de) Gültig ab 10.09.2024

- VF** = an Schultagen; am ersten Schultag nach den Sommerferien & letzten Schultag vor den Weihnachts-, Oster- und Pfingstferien 1:30 Std. früher; am letzten Schultag vor den Sommerferien 2:40 Std. früher
- nFR** = nicht freitags
- s** = nur an Schultagen
- FR** = nur freitags



**Montag - Freitag**

06																				
07																				
08	03 <sup>s</sup>	04 <sup>s</sup>	05 <sup>s</sup>																	
09																				
10																				
11																				
12																				
13																				
14	02 <sup>VF</sup>	17 <sup>VF</sup>	24 <sup>VF</sup>	42																
15	03 <sup>FR</sup>																			
16	45 <sup>FR</sup>																			
17	02	15 <sup>nFR</sup>	49																	
18																				
19																				

Fahrwege mit Fahrzeit in Minuten

- Hof bei Wörth a.d.Do.
- ▶ ● Regensburg Bajuwarenstraße
- 1 -Zeißstraße
- 2 -Krankenhaus St. Josef
- 3 -Safferlingstraße
- 4 -Herm.-Geib-Straße
- 5 -Stobäusplatz
- 9 -Hauptbahnhof

Am 24.12. und 31.12. Verkehr wie an Samstagen falls diese Tage nicht auf einen Sonntag fallen. Einschränkungen hierzu entnehmen Sie Gültig ab 10.09.2024 bitte der Tagespresse oder unter [www.rvv.de](http://www.rvv.de)

**VF** = an Schultagen; am ersten Schultag nach den Sommerferien & letzten Schultag vor den Weihnachts-, Oster- und Pfingstferien 1:30 Std. früher; am letzten Schultag vor den Sommerferien 2:40 Std. früher

**nFR** = nicht freitags

**s** = nur an Schultagen

**FR** = nur freitags





**Montag - Freitag**

06																				
07																				
08	05 <sup>s</sup>	06 <sup>s</sup>	07 <sup>s</sup>																	
09																				
10																				
11																				
12																				
13																				
14	04 <sup>VF</sup>	19 <sup>VF</sup>	26 <sup>VF</sup>	44																
15	05 <sup>FR</sup>																			
16	47 <sup>FR</sup>																			
17	04	17 <sup>nFR</sup>	51																	
18																				
19																				

Fahrwege mit Fahrzeit in Minuten

- Hof bei Wörth a.d.Do.
- ▶ ● Rgbg. Krankenhaus St. Josef
- 1 -Safferlingstraße
- 2 -Herm.-Geib-Straße
- 3 -Stobäusplatz
- 7 -Hauptbahnhof

Am 24.12. und 31.12. Verkehr wie an Samstagen falls diese Tage nicht auf einen Sonntag fallen. Einschränkungen hierzu entnehmen Sie Gültig ab 10.09.2024 bitte der Tagespresse oder unter [www.rvv.de](http://www.rvv.de)

**VF** = an Schultagen; am ersten Schultag nach den Sommerferien & letzten Schultag vor den Weihnachts-, Oster- und Pfingstferien 1:30 Std. früher; am letzten Schultag vor den Sommerferien 2:40 Std. früher  
**nFR** = nicht freitags  
**s** = nur an Schultagen  
**FR** = nur freitags





**Montag - Freitag**

06																				
07																				
08	06 <sup>s</sup>	07 <sup>s</sup>	08 <sup>s</sup>																	
09																				
10																				
11																				
12																				
13																				
14	04 <sup>VF</sup>	19 <sup>VF</sup>	26 <sup>VF</sup>	44																
15	05 <sup>FR</sup>																			
16	47 <sup>FR</sup>																			
17	04	17 <sup>nFR</sup>	51																	
18																				
19																				

Fahrwege mit Fahrzeit in Minuten

- Hof bei Wörth a.d.Do.
- ● Rgbg. Safferlingstraße
- 1 -Herm.-Geib-Straße
- 2 -Stobäusplatz
- 6 -Hauptbahnhof

Am 24.12. und 31.12. Verkehr wie an Samstagen falls diese Tage nicht auf einen Sonntag fallen. Einschränkungen hierzu entnehmen Sie Gültig ab 10.09.2024 bitte der Tagespresse oder unter [www.rvv.de](http://www.rvv.de)

**VF** = an Schultagen; am ersten Schultag nach den Sommerferien & letzten Schultag vor den Weihnachts-, Oster- und Pfingstferien 1:30 Std. früher; am letzten Schultag vor den Sommerferien 2:40 Std. früher

**nFR** = nicht freitags

**s** = nur an Schultagen

**FR** = nur freitags






**Montag - Freitag**

06																				
07																				
08	08 <sup>s</sup>	09 <sup>s</sup>	10 <sup>s</sup>																	
09																				
10																				
11																				
12																				
13																				
14	06 <sup>VF</sup>	21 <sup>VF</sup>	28 <sup>VF</sup>	46																
15	07 <sup>FR</sup>																			
16	49 <sup>FR</sup>																			
17	06	19 <sup>nFR</sup>	53																	
18																				
19																				

Fahrwege mit Fahrzeit in Minuten



Am 24.12. und 31.12. Verkehr wie an Samstagen falls diese Tage nicht auf einen Sonntag fallen. Einschränkungen hierzu entnehmen Sie Gültig ab 10.09.2024 bitte der Tagespresse oder unter [www.rvv.de](http://www.rvv.de)

**VF** = an Schultagen; am ersten Schultag nach den Sommerferien & letzten Schultag vor den Weihnachts-, Oster- und Pfingstferien 1:30 Std. früher; am letzten Schultag vor den Sommerferien 2:40 Std. früher

**nFR** = nicht freitags

**s** = nur an Schultagen

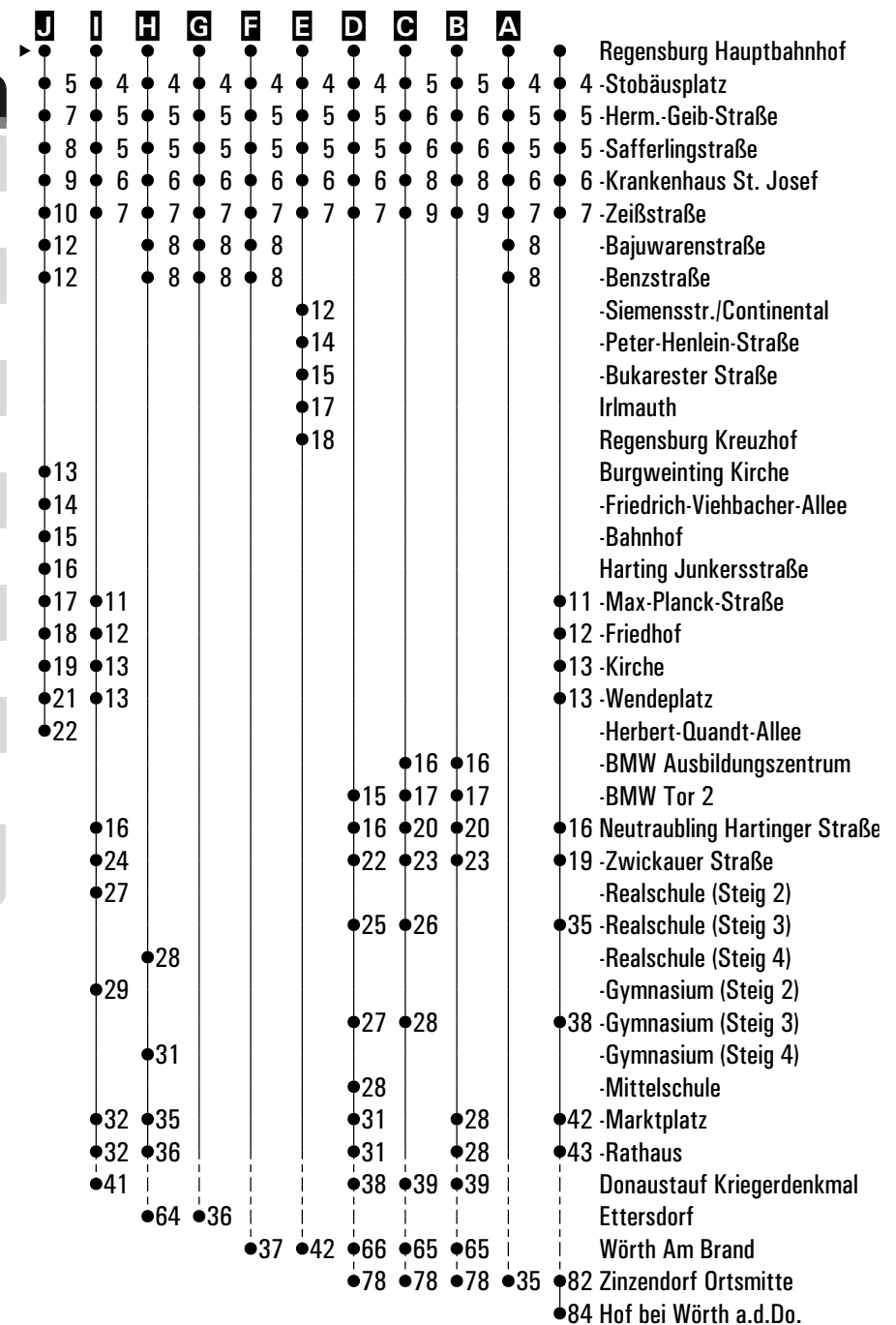
**FR** = nur freitags

Montag - Freitag	
06	15 <sup>A</sup> <sub>S</sub> 35 <sup>G</sup> <sub>S</sub>
07	
08	
09	
10	
11	
12	30 <sup>J</sup> <sub>VF</sub> 25 <sup>25</sup> 32 <sup>VF</sup> 39 <sup>H</sup> <sub>VF</sub>
13	55 <sup>I</sup> <sub>FR</sub>
14	52 <sup>B</sup> <sub>FR</sub>
15	23 <sup>C</sup> <sub>nFR</sub>
16	00 <sup>D</sup> <sub>sf</sub> 30 <sup>E</sup> <sub>nFR</sub>
17	30 <sup>F</sup> <sub>nA</sub>

Am 24.12. und 31.12. Verkehr wie an Samstagen falls diese Tage nicht auf einen Sonntag fallen. Einschränkungen hierzu entnehmen Sie bitte der Tagespresse oder unter [www.rvv.de](http://www.rvv.de) Gültig ab 10.09.2024

- A - J** = Fahrwege
- 25** = Fahrt der Linie 25; weiter nach Eggmühl / Langquaid
- VF** = am letzten Schultag vor den Weihnachts-, Oster- und Pfingstferien sowie am ersten Schultag nach den Sommerferien um 1:30 Std., am letzten Schultag vor den Sommerferien um 2:40 Std. früher
- vF** = an Schultagen; am ersten Schultag nach den Sommerferien & letzten Schultag vor den Weihnachts-, Oster- und Pfingstferien 1:30 Std. früher; am letzten Schultag vor den Sommerferien 2:40 Std. früher
- nFR** = nicht freitags
- nA** = nicht im Monat August
- s** = nur an Schultagen
- sf** = nur an schulfreien Tagen
- FR** = nur freitags

Fahrwege mit Fahrzeit in Minuten



Montag - Freitag	
06	19 <sup>A<sub>s</sub></sup> 39 <sup>G<sub>s</sub></sup>
07	
08	
09	
10	
11	
12	35 <sup>J<sub>25</sub> VF</sup> 36 <sup>VF</sup> 43 <sup>H<sub>VF</sub></sup>
13	59 <sup>I<sub>FR</sub></sup>
14	57 <sup>B<sub>FR</sub></sup>
15	28 <sup>C<sub>nFR</sub></sup>
16	04 <sup>D<sub>sf</sub></sup> 34 <sup>E<sub>nFR</sub></sup>
17	34 <sup>F<sub>nA</sub></sup>

Am 24.12. und 31.12. Verkehr wie an Samstagen falls diese Tage nicht auf einen Sonntag fallen. Einschränkungen hierzu entnehmen Sie bitte der Tagespresse oder unter [www.rvv.de](http://www.rvv.de) Gültig ab 10.09.2024

**A - J** = Fahrwege

**25** = Fahrt der Linie 25; weiter nach Eggmühl / Langquaid

**VF** = am letzten Schultag vor den Weihnachts-, Oster- und Pfingstferien sowie am ersten Schultag nach den Sommerferien um 1:30 Std., am letzten Schultag vor den Sommerferien um 2:40 Std. früher

**vF** = an Schultagen; am ersten Schultag nach den Sommerferien & letzten Schultag vor den Weihnachts-, Oster- und Pfingstferien 1:30 Std. früher; am letzten Schultag vor den Sommerferien 2:40 Std. früher

**nFR** = nicht freitags

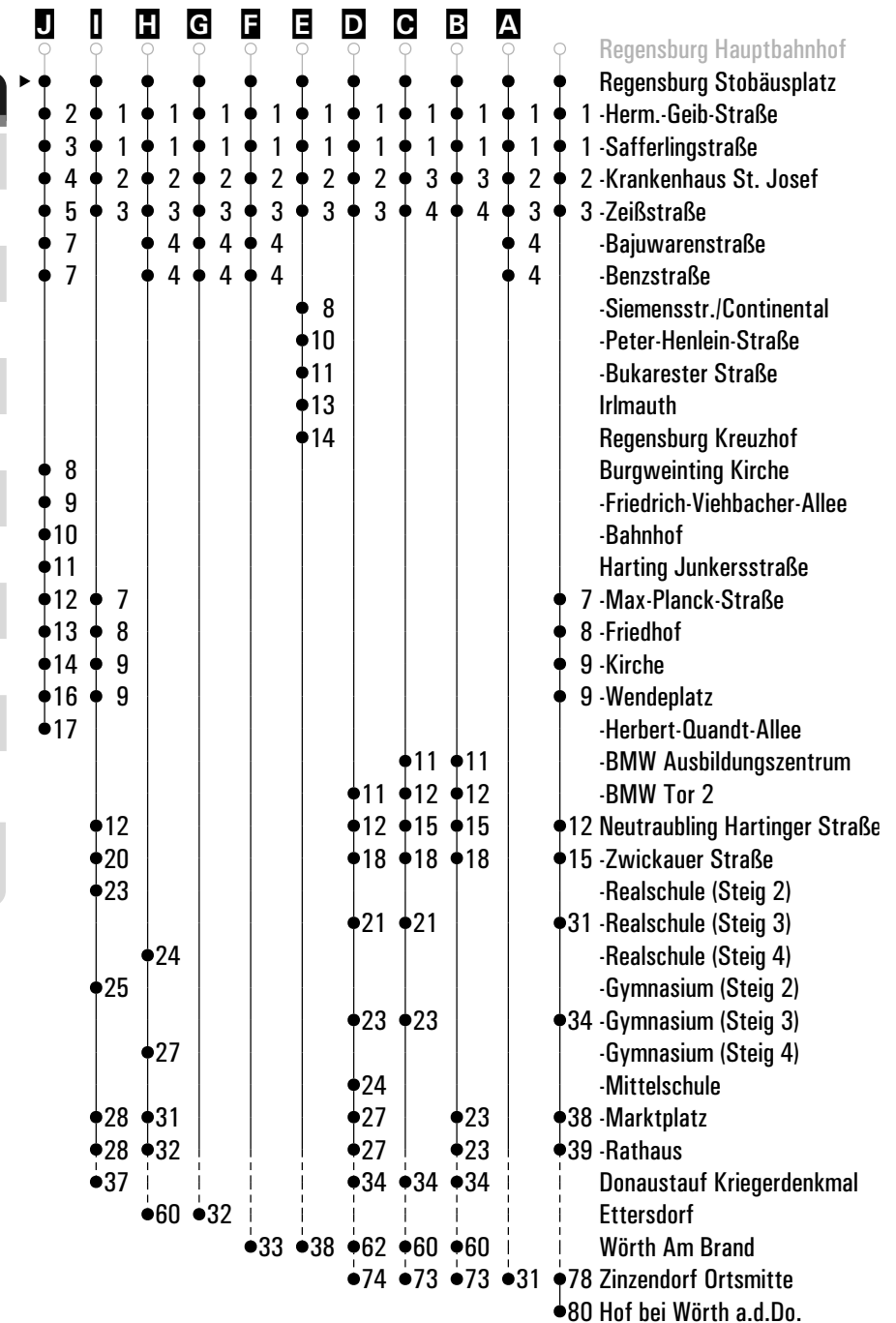
**nA** = nicht im Monat August

**s** = nur an Schultagen

**sf** = nur an schulfreien Tagen

**FR** = nur freitags

Fahrwege mit Fahrzeit in Minuten





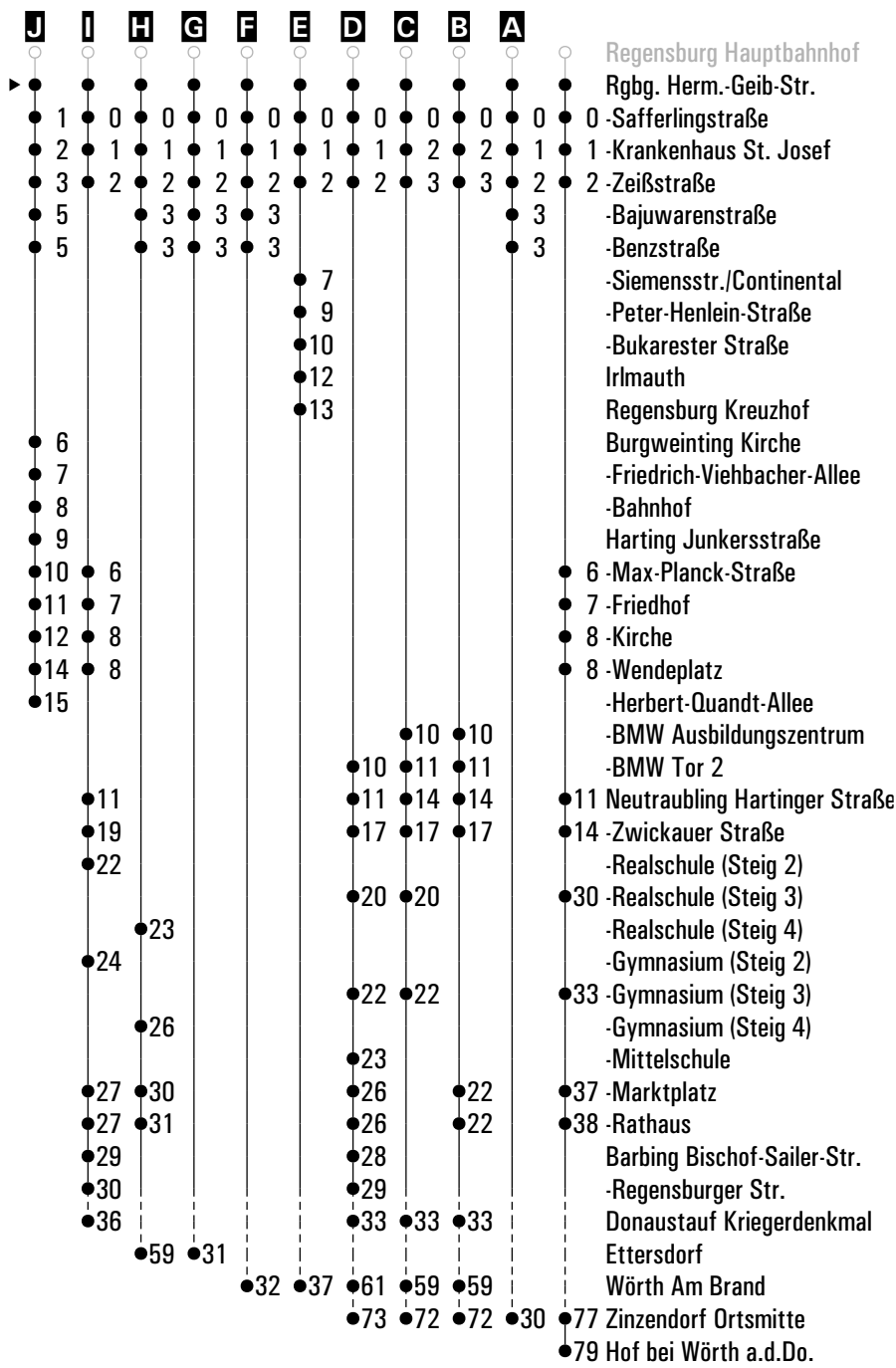
**Montag - Freitag**

06	20 <sup>A</sup> <sub>S</sub>	40 <sup>G</sup> <sub>S</sub>							
07									
08									
09									
10									
11									
12	37 <sup>VF</sup>	37 <sup>J25</sup> <sub>VF</sub>	44 <sup>H</sup> <sub>VF</sub>						
13									
14	00 <sup>I</sup> <sub>FR</sub>	58 <sup>B</sup> <sub>FR</sub>							
15	29 <sup>C</sup> <sub>nFR</sub>								
16	05 <sup>D</sup> <sub>sf</sub>	35 <sup>E</sup> <sub>nFR</sub>							
17	35 <sup>F</sup> <sub>nA</sub>								

Am 24.12. und 31.12. Verkehr wie an Samstagen falls diese Tage nicht auf einen Sonntag fallen. Einschränkungen hierzu entnehmen Sie bitte der Tagespresse oder unter [www.rvv.de](http://www.rvv.de) Gültig ab 10.09.2024

- A - J** = Fahrwege
- 25** = Fahrt der Linie 25; weiter nach Eggmühl / Langquaid
- VF** = am letzten Schultag vor den Weihnachts-, Oster- und Pfingstferien sowie am ersten Schultag nach den Sommerferien um 1:30 Std., am letzten Schultag vor den Sommerferien um 2:40 Std. früher
- vF** = an Schultagen; am ersten Schultag nach den Sommerferien & letzten Schultag vor den Weihnachts-, Oster- und Pfingstferien 1:30 Std. früher; am letzten Schultag vor den Sommerferien 2:40 Std. früher
- nFR** = nicht freitags
- nA** = nicht im Monat August
- s** = nur an Schultagen
- sf** = nur an schulfreien Tagen
- FR** = nur freitags

Fahrwege mit Fahrzeit in Minuten



Montag - Freitag	
06	20 <sup>A</sup> <sub>S</sub> 40 <sup>G</sup> <sub>S</sub>
07	
08	
09	
10	
11	
12	37 <sup>VF</sup> 38 <sup>J25</sup> <sub>VF</sub> 44 <sup>H</sup> <sub>VF</sub>
13	
14	00 <sup>I</sup> <sub>FR</sub> 58 <sup>B</sup> <sub>FR</sub>
15	29 <sup>C</sup> <sub>nFR</sub>
16	05 <sup>D</sup> <sub>sf</sub> 35 <sup>E</sup> <sub>nFR</sub>
17	35 <sup>F</sup> <sub>nA</sub>

Am 24.12. und 31.12. Verkehr wie an Samstagen falls diese Tage nicht auf einen Sonntag fallen. Einschränkungen hierzu entnehmen Sie bitte der Tagespresse oder unter [www.rvv.de](http://www.rvv.de) Gültig ab 10.09.2024

**A - J** = Fahrwege

**25** = Fahrt der Linie 25; weiter nach Eggmühl / Langquaid

**VF** = am letzten Schultag vor den Weihnachts-, Oster- und Pfingstferien sowie am ersten Schultag nach den Sommerferien um 1:30 Std., am letzten Schultag vor den Sommerferien um 2:40 Std. früher

**vF** = an Schultagen; am ersten Schultag nach den Sommerferien & letzten Schultag vor den Weihnachts-, Oster- und Pfingstferien 1:30 Std. früher; am letzten Schultag vor den Sommerferien 2:40 Std. früher

**nFR** = nicht freitags

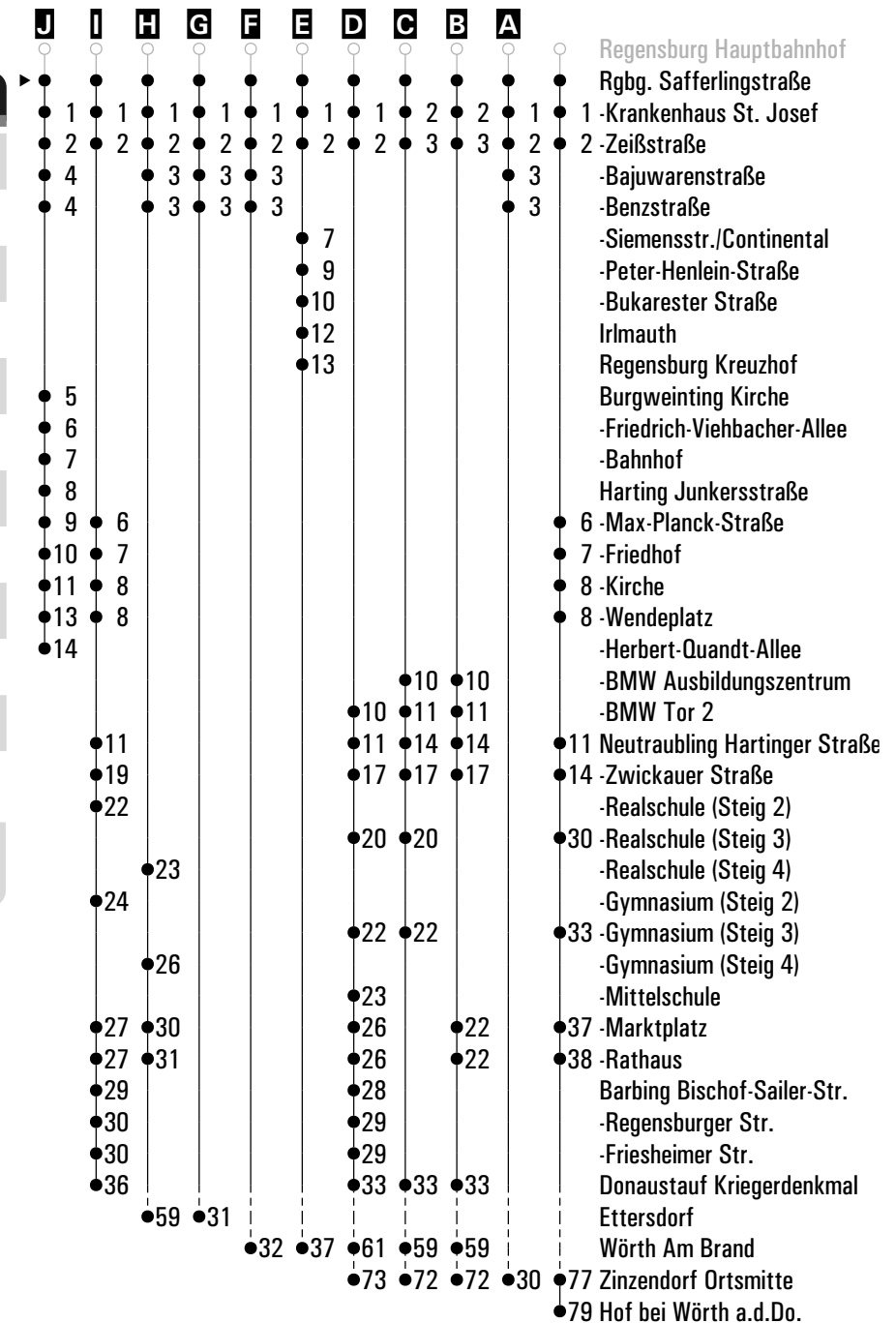
**nA** = nicht im Monat August

**s** = nur an Schultagen

**sf** = nur an schulfreien Tagen

**FR** = nur freitags

Fahrwege mit Fahrzeit in Minuten




Montag - Freitag	
06	21 <sup>A</sup> <sub>s</sub> 41 <sup>G</sup> <sub>s</sub>
07	
08	
09	
10	
11	
12	38 <sup>VF</sup> 39 <sup>J25</sup> <sub>VF</sub> 45 <sup>H</sup> <sub>VF</sub>
13	
14	01 <sup>I</sup> <sub>FR</sub>
15	00 <sup>B</sup> <sub>FR</sub> 31 <sup>C</sup> <sub>nFR</sub>
16	06 <sup>D</sup> <sub>sf</sub> 36 <sup>E</sup> <sub>nFR</sub>
17	36 <sup>F</sup> <sub>nA</sub>

Am 24.12. und 31.12. Verkehr wie an Samstagen falls diese Tage nicht auf einen Sonntag fallen. Einschränkungen hierzu entnehmen Sie bitte der Tagespresse oder unter [www.rvv.de](http://www.rvv.de) Gültig ab 10.09.2024

- A - J** = Fahrwege
- 25** = Fahrt der Linie 25; weiter nach Eggmühl / Langquaid
- VF** = am letzten Schultag vor den Weihnachts-, Oster- und Pfingstferien sowie am ersten Schultag nach den Sommerferien um 1:30 Std., am letzten Schultag vor den Sommerferien um 2:40 Std. früher
- VF** = an Schultagen; am ersten Schultag nach den Sommerferien & letzten Schultag vor den Weihnachts-, Oster- und Pfingstferien 1:30 Std. früher; am letzten Schultag vor den Sommerferien 2:40 Std. früher
- nFR** = nicht freitags
- nA** = nicht im Monat August
- s** = nur an Schultagen
- sf** = nur an schulfreien Tagen
- FR** = nur freitags

Fahrwege mit Fahrzeit in Minuten






Montag - Freitag					
06	22 <sup>A</sup> <sub>s</sub>	42 <sup>G</sup> <sub>s</sub>			
07					
08					
09					
10					
11					
12	39 <sup>VF</sup>	40 <sup>J25</sup> <sub>VF</sub>	46 <sup>H</sup> <sub>VF</sub>		
13					
14	02 <sup>I</sup> <sub>FR</sub>				
15	01 <sup>B</sup> <sub>FR</sub>	32 <sup>C</sup> <sub>nFR</sub>			
16	07 <sup>D</sup> <sub>sf</sub>	37 <sup>E</sup> <sub>nFR</sub>			
17	37 <sup>F</sup> <sub>nA</sub>				

Am 24.12. und 31.12. Verkehr wie an Samstagen falls diese Tage nicht auf einen Sonntag fallen. Einschränkungen hierzu entnehmen Sie bitte der Tagespresse oder unter [www.rvv.de](http://www.rvv.de) Gültig ab 10.09.2024

- A - J** = Fahrwege
- 25** = Fahrt der Linie 25; weiter nach Eggmühl / Langquaid
- VF** = am letzten Schultag vor den Weihnachts-, Oster- und Pfingstferien sowie am ersten Schultag nach den Sommerferien um 1:30 Std., am letzten Schultag vor den Sommerferien um 2:40 Std. früher
- nFR** = an Schultagen; am ersten Schultag nach den Sommerferien & letzten Schultag vor den Weihnachts-, Oster- und Pfingstferien 1:30 Std. früher; am letzten Schultag vor den Sommerferien 2:40 Std. früher
- nFR** = nicht freitags
- nA** = nicht im Monat August
- s** = nur an Schultagen
- sf** = nur an schulfreien Tagen
- FR** = nur freitags

Fahrwege mit Fahrzeit in Minuten





**Montag - Freitag**

06	23 <sup>s</sup>	43 <sup>B</sup> <sub>s</sub>																		
07																				
08																				
09																				
10																				
11																				
12	42 <sup>D</sup> <sub>vF</sub>	47 <sup>C</sup> <sub>vF</sub>																		
13																				
14																				
15																				
16																				
17	38 <sup>A</sup> <sub>nA</sub>																			

Am 24.12. und 31.12. Verkehr wie an Samstagen falls diese Tage nicht auf einen Sonntag fallen. Einschränkungen Gültig ab 10.09.2024 hierzu entnehmen Sie bitte der Tagespresse oder unter [www.rvv.de](http://www.rvv.de)

**A - D** = Fahrwege

**25** = Fahrt der Linie 25; weiter nach Eggmühl / Langquaid

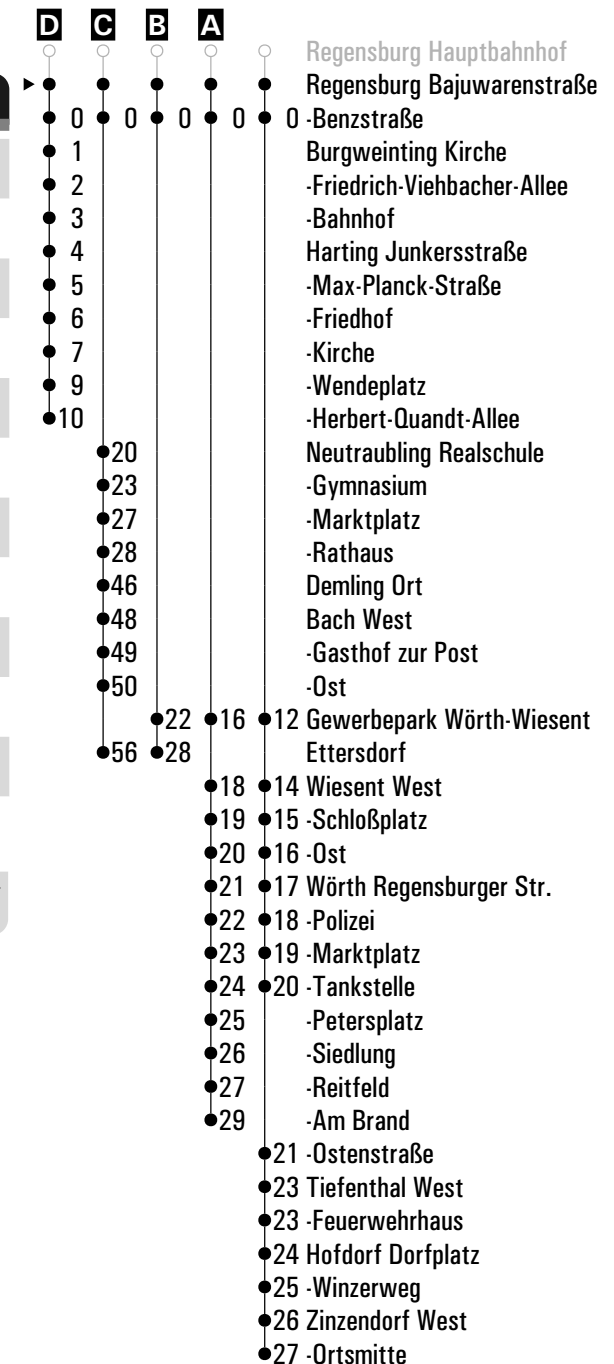
**vF** = am letzten Schultag vor den Weihnachts-, Oster- und Pfingstferien sowie am ersten Schultag nach den Sommerferien um 1:30 Std., am letzten Schultag vor den Sommerferien um 2:40 Std. früher

**vF** = an Schultagen; am ersten Schultag nach den Sommerferien & letzten Schultag vor den Weihnachts-, Oster- und Pfingstferien 1:30 Std. früher; am letzten Schultag vor den Sommerferien 2:40 Std. früher

**nA** = nicht im Monat August

**s** = nur an Schultagen

Fahrwege mit Fahrzeit in Minuten





















**Montag - Freitag**

<b>10</b>																				
<b>11</b>																				
<b>12</b>	44	<sup>25</sup> <sub>vF</sub>																		
<b>13</b>																				
<b>14</b>																				

Am 24.12. und 31.12. Verkehr wie an Samstagen falls diese Tage nicht auf einen Sonntag fallen. Einschränkungen hierzu entnehmen Sie bitte der Tagespresse oder unter [www.rvv.de](http://www.rvv.de) Gültig ab 10.09.2024

**25** = Fahrt der Linie 25; weiter nach Eggmühl / Langquaid

**vF** = am letzten Schultag vor den Weihnachts-, Oster- und Pfingstferien sowie am ersten Schultag nach den Sommerferien um 1:30 Std., am letzten Schultag vor den Sommerferien um 2:40 Std. früher

Fahrwege mit Fahrzeit in Minuten

- Regensburg Hauptbahnhof
- ▶ ● Burgw. Friedrich-Viehbacher-Allee
- 1 -Bahnhof
- 2 Harting Junkersstraße
- 3 -Max-Planck-Straße
- 4 -Friedhof
- 5 -Kirche
- 7 -Wendeplatz
- 8 -Herbert-Quandt-Allee



**Montag - Freitag**

10																				
11																				
12	45	<sup>25</sup>	<sub>vF</sub>																	
13																				
14																				

Fahrwege mit Fahrzeit in Minuten

- Regensburg Hauptbahnhof
- ▶ ● Burgweinting Bahnhof
- 1 Harting Junkersstraße
- 2 -Max-Planck-Straße
- 3 -Friedhof
- 4 -Kirche
- 6 -Wendeplatz
- 7 -Herbert-Quandt-Allee

Am 24.12. und 31.12. Verkehr wie an Samstagen falls diese Tage nicht auf einen Sonntag fallen. Einschränkungen hierzu entnehmen Sie Gültig ab 10.09.2024 bitte der Tagespresse oder unter [www.rvv.de](http://www.rvv.de)

**25** = Fahrt der Linie 25; weiter nach Eggmühl / Langquaid

**vF** = am letzten Schultag vor den Weihnachts-, Oster- und Pfingstferien sowie am ersten Schultag nach den Sommerferien um 1:30 Std., am letzten Schultag vor den Sommerferien um 2:40 Std. früher



**Montag - Freitag**

10

11

12

46 <sup>25</sup>/<sub>vF</sub>

13

14

Fahrwege mit Fahrzeit in Minuten

- Regensburg Hauptbahnhof
- ▶ ● Harting Junkersstraße
- 1 -Max-Planck-Straße
- 2 -Friedhof
- 3 -Kirche
- 5 -Wendeplatz
- 6 -Herbert-Quandt-Allee

Am 24.12. und 31.12. Verkehr wie an Samstagen falls diese Tage nicht auf einen Sonntag fallen. Einschränkungen hierzu entnehmen Sie Gültig ab 10.09.2024 bitte der Tagespresse oder unter [www.rvv.de](http://www.rvv.de)

**25** = Fahrt der Linie 25; weiter nach Eggmühl / Langquaid

**vF** = am letzten Schultag vor den Weihnachts-, Oster- und Pfingstferien sowie am ersten Schultag nach den Sommerferien um 1:30 Std., am letzten Schultag vor den Sommerferien um 2:40 Std. früher



**Montag - Freitag**

10										
11										
12	43 <sup>VF</sup>	47 <sup>B 25 VF</sup>								
13										
14	06 <sup>A FR</sup>									
15										

Am 24.12. und 31.12. Verkehr wie an Samstagen falls diese Tage nicht auf einen Sonntag fallen. Einschränkungen hierzu entnehmen Sie bitte der Tagespresse oder unter [www.rvv.de](http://www.rvv.de) Gültig ab 10.09.2024

**A - B** = Fahrwege

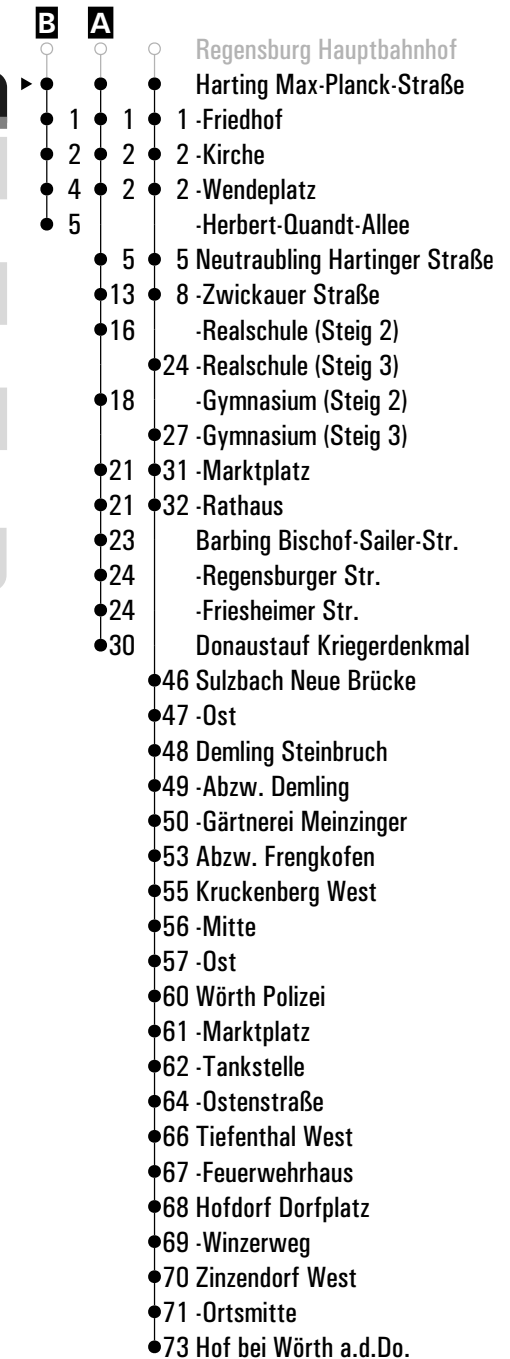
**25** = Fahrt der Linie 25; weiter nach Eggmühl / Langquaid

**VF** = am letzten Schultag vor den Weihnachts-, Oster- und Pfingstferien sowie am ersten Schultag nach den Sommerferien um 1:30 Std., am letzten Schultag vor den Sommerferien um 2:40 Std. früher

**VF** = an Schultagen; am ersten Schultag nach den Sommerferien & letzten Schultag vor den Weihnachts-, Oster- und Pfingstferien 1:30 Std. früher; am letzten Schultag vor den Sommerferien 2:40 Std. früher

**FR** = nur freitags

Fahrwege mit Fahrzeit in Minuten





**Montag - Freitag**

10										
11										
12	44 <sup>VF</sup>	48 <sup>B 25</sup> <sub>VF</sub>								
13										
14	07 <sup>A</sup> <sub>FR</sub>									
15										

Am 24.12. und 31.12. Verkehr wie an Samstagen falls diese Tage nicht auf einen Sonntag fallen. Einschränkungen hierzu entnehmen Sie bitte der Tagespresse oder unter [www.rvv.de](http://www.rvv.de) Gültig ab 10.09.2024

**A - B** = Fahrwege

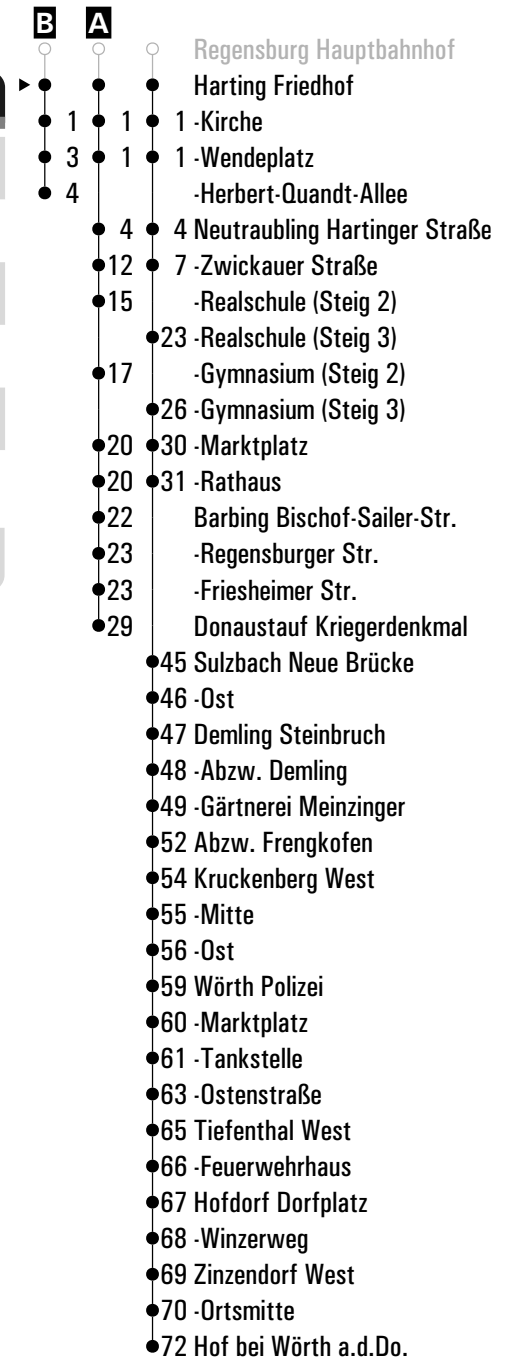
**25** = Fahrt der Linie 25; weiter nach Eggmühl / Langquaid

**VF** = am letzten Schultag vor den Weihnachts-, Oster- und Pfingstferien sowie am ersten Schultag nach den Sommerferien um 1:30 Std., am letzten Schultag vor den Sommerferien um 2:40 Std. früher

**VF** = an Schultagen; am ersten Schultag nach den Sommerferien & letzten Schultag vor den Weihnachts-, Oster- und Pfingstferien 1:30 Std. früher; am letzten Schultag vor den Sommerferien 2:40 Std. früher

**FR** = nur freitags

Fahrwege mit Fahrzeit in Minuten





**Montag - Freitag**

10										
11										
12	45 <b>VF</b>	49 <b>B25</b> <b>VF</b>								
13										
14	08 <b>A</b> <b>FR</b>									
15										

Am 24.12. und 31.12. Verkehr wie an Samstagen falls diese Tage nicht auf einen Sonntag fallen. Einschränkungen hierzu entnehmen Sie bitte der Tagespresse oder unter [www.rvv.de](http://www.rvv.de) Gültig ab 10.09.2024

**A - B** = Fahrwege

**25** = Fahrt der Linie 25; weiter nach Eggmühl / Langquaid

**VF** = am letzten Schultag vor den Weihnachts-, Oster- und Pfingstferien sowie am ersten Schultag nach den Sommerferien um 1:30 Std., am letzten Schultag vor den Sommerferien um 2:40 Std. früher

**vF** = an Schultagen; am ersten Schultag nach den Sommerferien & letzten Schultag vor den Weihnachts-, Oster- und Pfingstferien 1:30 Std. früher; am letzten Schultag vor den Sommerferien 2:40 Std. früher

**FR** = nur freitags

Fahrwege mit Fahrzeit in Minuten





**Montag - Freitag**

10																				
11																				
12	45 <sup>VF</sup>		51 <sup>B25</sup>																	
13																				
14	08 <sup>A</sup>																			
15																				

Am 24.12. und 31.12. Verkehr wie an Samstagen falls diese Tage nicht auf einen Sonntag fallen. Einschränkungen hierzu entnehmen Sie bitte der Tagespresse oder unter [www.rvv.de](http://www.rvv.de) Gültig ab 10.09.2024

**A - B** = Fahrwege

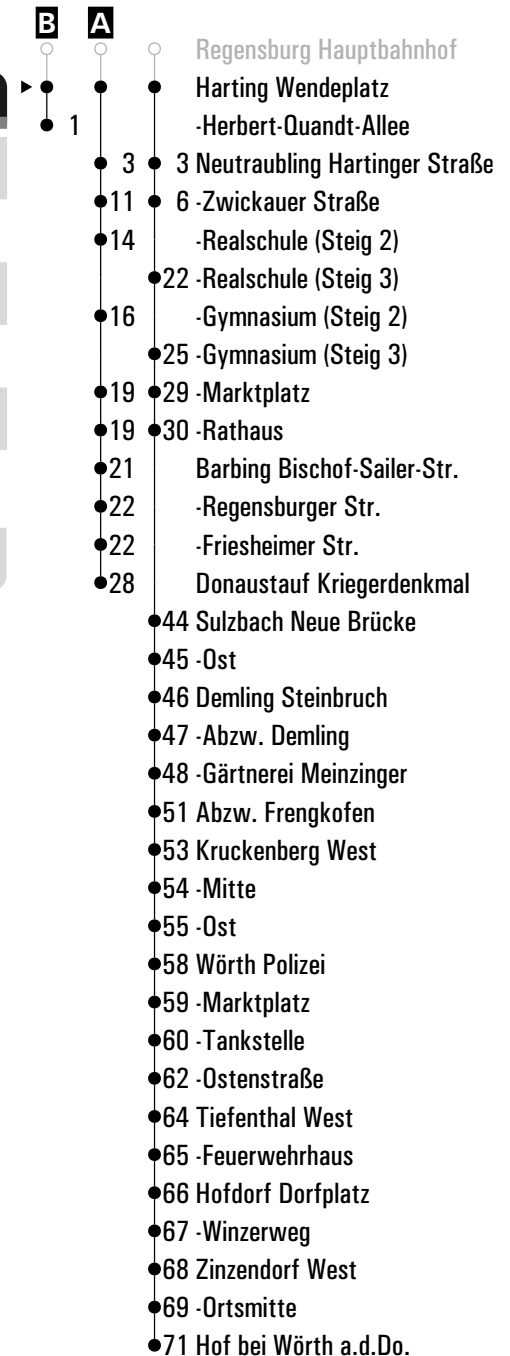
**25** = Fahrt der Linie 25; weiter nach Eggmühl / Langquaid

**VF** = am letzten Schultag vor den Weihnachts-, Oster- und Pfingstferien sowie am ersten Schultag nach den Sommerferien um 1:30 Std., am letzten Schultag vor den Sommerferien um 2:40 Std. früher

**VF** = an Schultagen; am ersten Schultag nach den Sommerferien & letzten Schultag vor den Weihnachts-, Oster- und Pfingstferien 1:30 Std. früher; am letzten Schultag vor den Sommerferien 2:40 Std. früher

**FR** = nur freitags

Fahrwege mit Fahrzeit in Minuten







Montag - Freitag	
11	
12	
13	
14	
15	09 <sup>A</sup> <sub>FR</sub> 40 <sup>B</sup> <sub>nFR</sub>
16	15
17	
18	
19	
20	

- B** ○ Regensburg Hauptbahnhof
- 3 Harting BMW Tor 2
- 6 1 Neutraubling Hartinger Straße
- 9 7 -Zwickauer Straße
- 11 10 -Realschule
- 11 12 -Gymnasium
- 11 13 -Mittelschule
- 11 16 -Marktplatz
- 11 16 -Rathaus
- 18 Barbing Bischof-Sailer-Str.
- 19 -Regensburger Str.
- 19 -Friesheimer Str.
- 22 22 23 Donaustauf Kriegerdenkmal
- 23 23 24 -Walhallastraße
- 25 25 26 Sulzbach Neue Brücke
- 26 26 27 -Ost
- 27 27 28 Demling Steinbruch
- 28 28 29 -Abzw. Demling
- 29 29 30 -Gärtnerei Meinzinger
- 30 30 31 Bach West
- 31 31 32 -Gasthof zur Post
- 32 32 33 -Ost
- 33 33 34 Abzw. Frengkofen
- 34 34 36 Kruckenberg West
- 35 35 37 -Mitte
- 36 36 38 -Ost
- 37 37 39 Wiesent West
- 38 38 40 -Schloßplatz
- 39 39 41 -Ost
- 40 40 42 Wörth Regensburger Str.
- 41 41 43 -Polizei
- 42 42 44 -Marktplatz
- 43 43 45 -Tankstelle
- 44 44 46 -Petersplatz
- 45 45 48 -Siedlung
- 46 46 49 -Reitfeld
- 48 48 51 -Am Brand
- 53 53 56 -Ostenstraße
- 56 56 59 Tiefenthal West
- 57 57 60 -Feuerwehrhaus
- 58 58 61 Hofdorf Dorfplatz
- 59 59 62 -Winzerweg
- 60 60 63 Zinzendorf West
- 61 61 63 -Ortsmitte

Am 24.12. und 31.12. Verkehr wie an Samstagen falls diese Tage nicht auf einen Sonntag fallen. Einschränkungen hierzu entnehmen Sie bitte der Tagespresse oder unter [www.rvv.de](http://www.rvv.de) Gültig ab 10.09.2024

**A - B** = Fahrwege      **nFR** = nicht freitags      **FR** = nur freitags



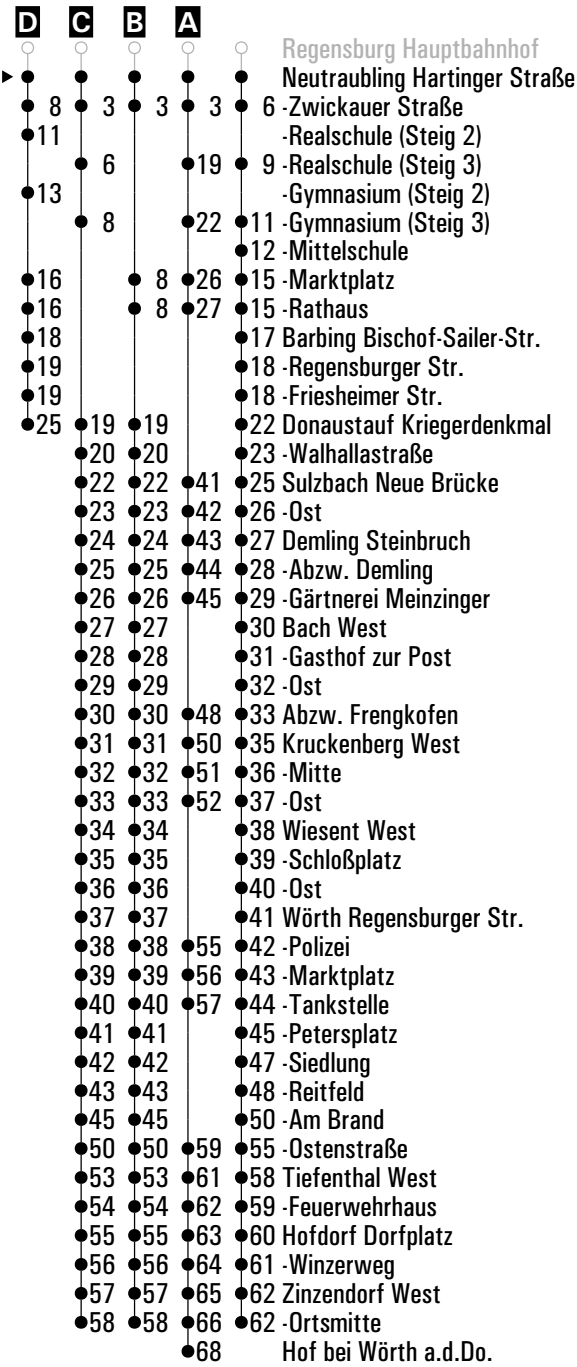
**Montag - Freitag**

10									
11									
12	48 <b>A</b> <b>vF</b>								
13									
14	11 <b>D</b> <b>FR</b>								
15	12 <b>B</b> <b>FR</b>	43 <b>C</b> <b>nFR</b>							
16	16								
17									
18									

Am 24.12. und 31.12. Verkehr wie an Samstagen falls diese Tage nicht auf einen Sonntag fallen. Einschränkungen Gültig ab 10.09.2024  
 hierzu entnehmen Sie bitte der Tagespresse oder unter [www.rvv.de](http://www.rvv.de)

- A - D** = Fahrwege
- vF** = an Schultagen; am ersten Schultag nach den Sommerferien & letzten Schultag vor den Weihnachts-, Oster- und Pfingstferien 1:30 Std. früher; am letzten Schultag vor den Sommerferien 2:40 Std. früher
- nFR** = nicht freitags
- FR** = nur freitags

Fahrwege mit Fahrzeit in Minuten



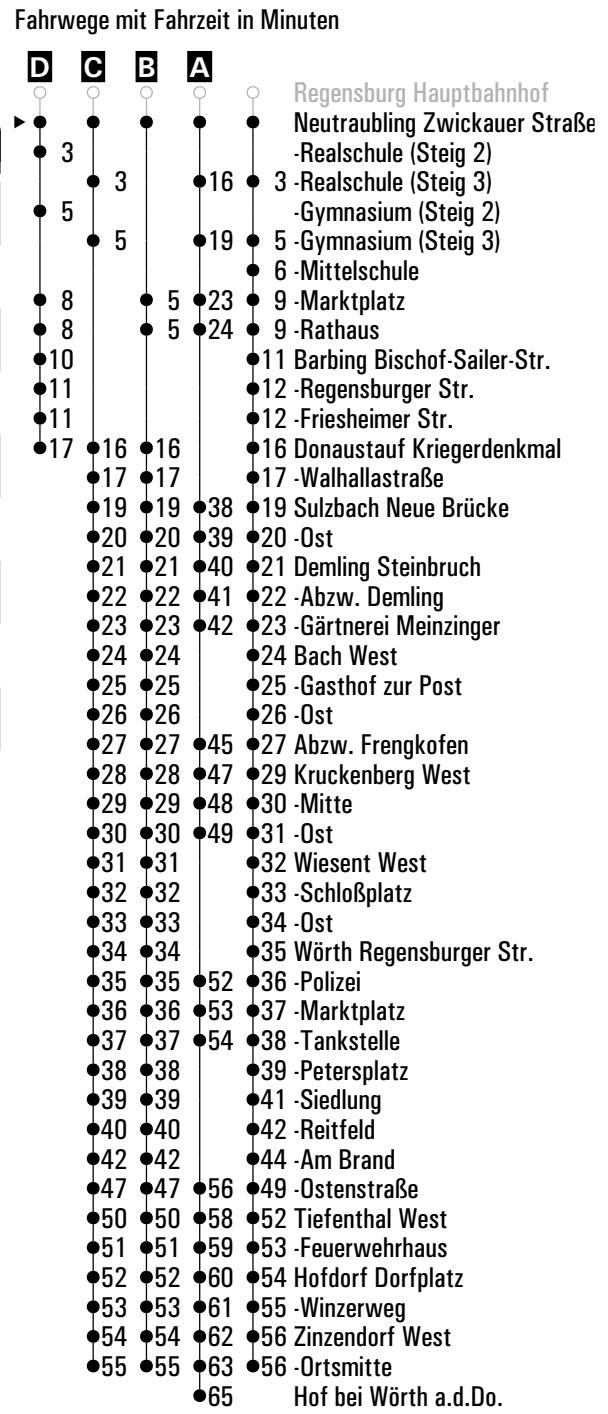


**Montag - Freitag**

10											
11											
12	51	<b>A</b> <b>vF</b>									
13											
14	19	<b>D</b> <b>FR</b>									
15	15	<b>B</b> <b>FR</b>	46	<b>C</b> <b>nFR</b>							
16	22										
17											
18											

Am 24.12. und 31.12. Verkehr wie an Samstagen falls diese Tage nicht auf einen Sonntag fallen. Einschränkungen Gültig ab 10.09.2024 hierzu entnehmen Sie bitte der Tagespresse oder unter [www.rvv.de](http://www.rvv.de)

**A - D** = Fahrwege  
**vF** = an Schultagen; am ersten Schultag nach den Sommerferien & letzten Schultag vor den Weihnachts-, Oster- und Pfingstferien 1:30 Std. früher; am letzten Schultag vor den Sommerferien 2:40 Std. früher  
**nFR** = nicht freitags  
**FR** = nur freitags





**Montag - Freitag**

10

11

12

13

07<sup>VF</sup>

14

15

Fahrwege mit Fahrzeit in Minuten

- ● Neutraubling Realschule
- 3 -Gymnasium
- 7 -Marktplatz
- 8 -Rathaus
- 26 Gewerbepark Wörth-Wiesent
- 28 Wiesent West
- 29 -Schloßplatz
- 30 -Ost

Am 24.12. und 31.12. Verkehr wie an Samstagen falls diese Tage nicht auf einen Sonntag fallen. Einschränkungen hierzu entnehmen Sie Gültig ab 10.09.2024 bitte der Tagespresse oder unter [www.rvv.de](http://www.rvv.de)

**VF** = an Schultagen; am ersten Schultag nach den Sommerferien & letzten Schultag vor den Weihnachts-, Oster- und Pfingstferien 1:30 Std. früher; am letzten Schultag vor den Sommerferien 2:40 Std. früher



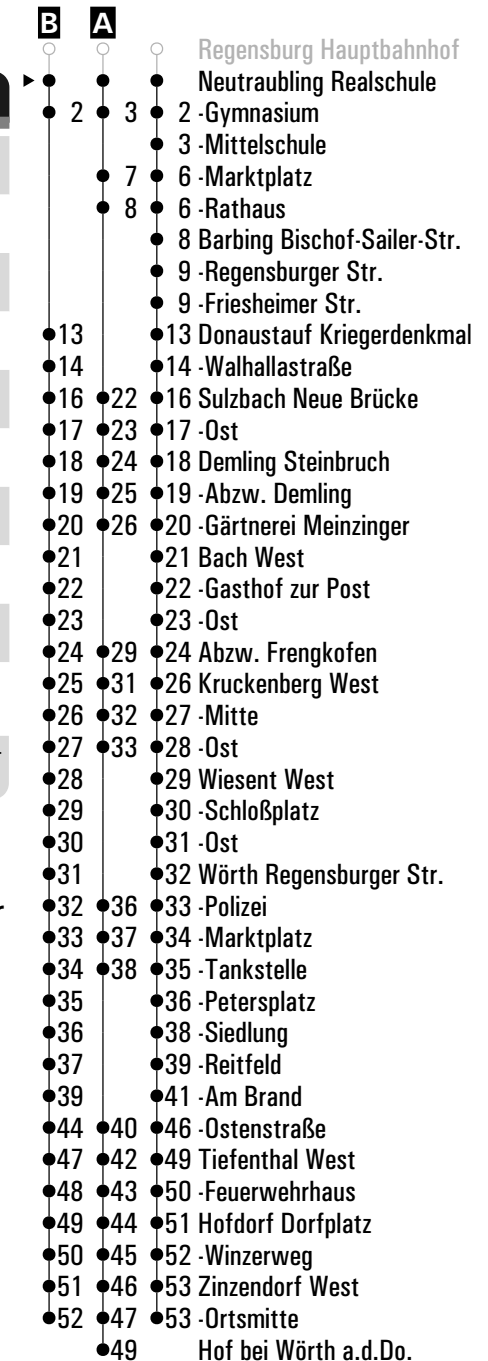
Montag - Freitag	
10	
11	
12	
13	07 <sup>A</sup> / <sub>vF</sub>
14	
15	49 <sup>B</sup> / <sub>nFR</sub>
16	25
17	
18	
19	

Am 24.12. und 31.12. Verkehr wie an Samstagen falls diese Tage nicht auf einen Sonntag fallen. Einschränkungen hierzu entnehmen Sie bitte der Tagespresse oder unter [www.rvv.de](http://www.rvv.de) Gültig ab 10.09.2024

**A - B** = Fahrwege

**vF** = an Schultagen; am ersten Schultag nach den Sommerferien & letzten Schultag vor den Weihnachts-, Oster- und Pfingstferien 1:30 Std. früher; am letzten Schultag vor den Sommerferien 2:40 Std. früher

**nFR** = nicht freitags





**Montag - Freitag**

10

11

12

13

07<sup>VF</sup>

14

15

Fahrwege mit Fahrzeit in Minuten

- Regensburg Hauptbahnhof
- ▶ ● Neutraubling Realschule
- 3 -Gymnasium
- 7 -Marktplatz
- 8 -Rathaus
- 26 Demling Ort
- 28 Bach West
- 29 -Gasthof zur Post
- 30 -Ost
- 36 Ettersdorf

Am 24.12. und 31.12. Verkehr wie an Samstagen falls diese Tage nicht auf einen Sonntag fallen. Einschränkungen hierzu entnehmen Sie Gültig ab 10.09.2024 bitte der Tagespresse oder unter [www.rvv.de](http://www.rvv.de)

**VF** = an Schultagen; am ersten Schultag nach den Sommerferien & letzten Schultag vor den Weihnachts-, Oster- und Pfingstferien 1:30 Std. früher; am letzten Schultag vor den Sommerferien 2:40 Std. früher





**Montag - Freitag**

10  
11  
12  
13  
14  
15

10<sup>VF</sup>

Fahrwege mit Fahrzeit in Minuten

- Regensburg Hauptbahnhof
- ▶ ● Neutraubling Gymnasium
- 4 -Marktplatz
- 5 -Rathaus
- 23 Demling Ort
- 25 Bach West
- 26 -Gasthof zur Post
- 27 -Ost
- 33 Ettersdorf

Am 24.12. und 31.12. Verkehr wie an Samstagen falls diese Tage nicht auf einen Sonntag fallen. Einschränkungen hierzu entnehmen Sie Gültig ab 10.09.2024 bitte der Tagespresse oder unter [www.rvv.de](http://www.rvv.de)

**VF** = an Schultagen; am ersten Schultag nach den Sommerferien & letzten Schultag vor den Weihnachts-, Oster- und Pfingstferien 1:30 Std. früher; am letzten Schultag vor den Sommerferien 2:40 Std. früher

Montag - Freitag	
10	
11	
12	
13	10 <sup>VF</sup>
14	24 <sup>A</sup> FR
15	
16	



Am 24.12. und 31.12. Verkehr wie an Samstagen falls diese Tage nicht auf einen Sonntag fallen. Einschränkungen hierzu entnehmen Sie bitte der Tagespresse oder unter [www.rvv.de](http://www.rvv.de) Gültig ab 10.09.2024

**A** = fährt A

**VF** = an Schultagen; am ersten Schultag nach den Sommerferien & letzten Schultag vor den Weihnachts-, Oster- und Pfingstferien 1:30 Std. früher; am letzten Schultag vor den Sommerferien 2:40 Std. früher

**FR** = nur freitags

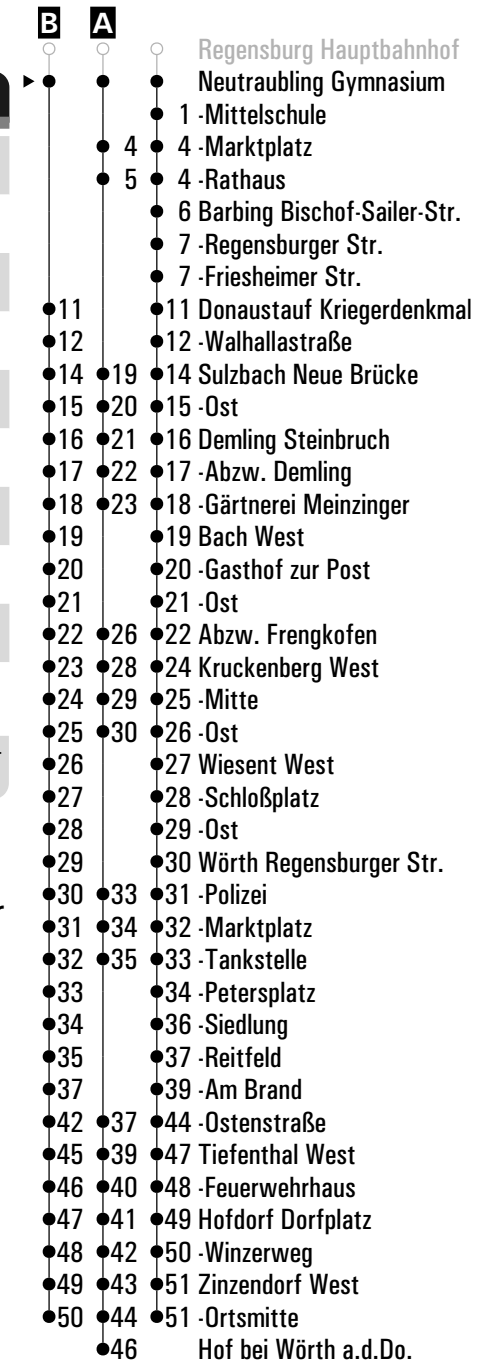
Montag - Freitag	
10	
11	
12	
13	10 <sup>A</sup> <sub>vF</sub>
14	
15	51 <sup>B</sup> <sub>nFR</sub>
16	27
17	
18	
19	

Am 24.12. und 31.12. Verkehr wie an Samstagen falls diese Tage nicht auf einen Sonntag fallen. Einschränkungen hierzu entnehmen Sie bitte der Tagespresse oder unter [www.rvv.de](http://www.rvv.de) Gültig ab 10.09.2024

**A - B** = Fahrwege

**vF** = an Schultagen; am ersten Schultag nach den Sommerferien & letzten Schultag vor den Weihnachts-, Oster- und Pfingstferien 1:30 Std. früher; am letzten Schultag vor den Sommerferien 2:40 Std. früher

**nFR** = nicht freitags





**Montag - Freitag**

10  
11  
12  
13  
14  
15

10<sup>VF</sup>

Fahrwege mit Fahrzeit in Minuten

- Neutraubling Realschule
- ▶ ● Neutraubling Gymnasium
- 4 -Marktplatz
- 5 -Rathaus
- 23 Gewerbepark Wörth-Wiesent
- 25 Wiesent West
- 26 -Schloßplatz
- 27 -Ost

Am 24.12. und 31.12. Verkehr wie an Samstagen falls diese Tage nicht auf einen Sonntag fallen. Einschränkungen hierzu entnehmen Sie Gültig ab 10.09.2024 bitte der Tagespresse oder unter [www.rvv.de](http://www.rvv.de)

**VF** = an Schultagen; am ersten Schultag nach den Sommerferien & letzten Schultag vor den Weihnachts-, Oster- und Pfingstferien 1:30 Std. früher; am letzten Schultag vor den Sommerferien 2:40 Std. früher



Montag - Freitag

10  
11  
12  
13  
14  
15  
16  
17  
18  
19  
20  
21

28

- Regensburg Hauptbahnhof
- ▶ ● Neutraubling Mittelschule
- 3 -Marktplatz
- 3 -Rathaus
- 5 Barbing Bischof-Sailer-Str.
- 6 -Regensburger Str.
- 6 -Friesheimer Str.
- 10 Donaustauf Kriegerdenkmal
- 11 -Walhallastraße
- 13 Sulzbach Neue Brücke
- 14 -Ost
- 15 Demling Steinbruch
- 16 -Abzw. Demling
- 17 -Gärtnerei Meinzingen
- 18 Bach West
- 19 -Gasthof zur Post
- 20 -Ost
- 21 Abzw. Frengkofen
- 23 Kruckenberg West
- 24 -Mitte
- 25 -Ost
- 26 Wiesent West
- 27 -Schloßplatz
- 28 -Ost
- 29 Wörth Regensburger Str.
- 30 -Polizei
- 31 -Marktplatz
- 32 -Tankstelle
- 33 -Petersplatz
- 35 -Siedlung
- 36 -Reitfeld
- 38 -Am Brand
- 43 -Ostenstraße
- 46 Tiefenthal West
- 47 -Feuerwehrhaus
- 48 Hofdorf Dorfplatz
- 49 -Winzerweg
- 50 Zinzendorf West
- 50 -Ortsmitte

Am 24.12. und 31.12. Verkehr wie an Samstagen falls diese Tage nicht auf einen Sonntag fallen. Einschränkungen hierzu entnehmen Sie Gültig ab 10.09.2024 bitte der Tagespresse oder unter [www.rvv.de](http://www.rvv.de)



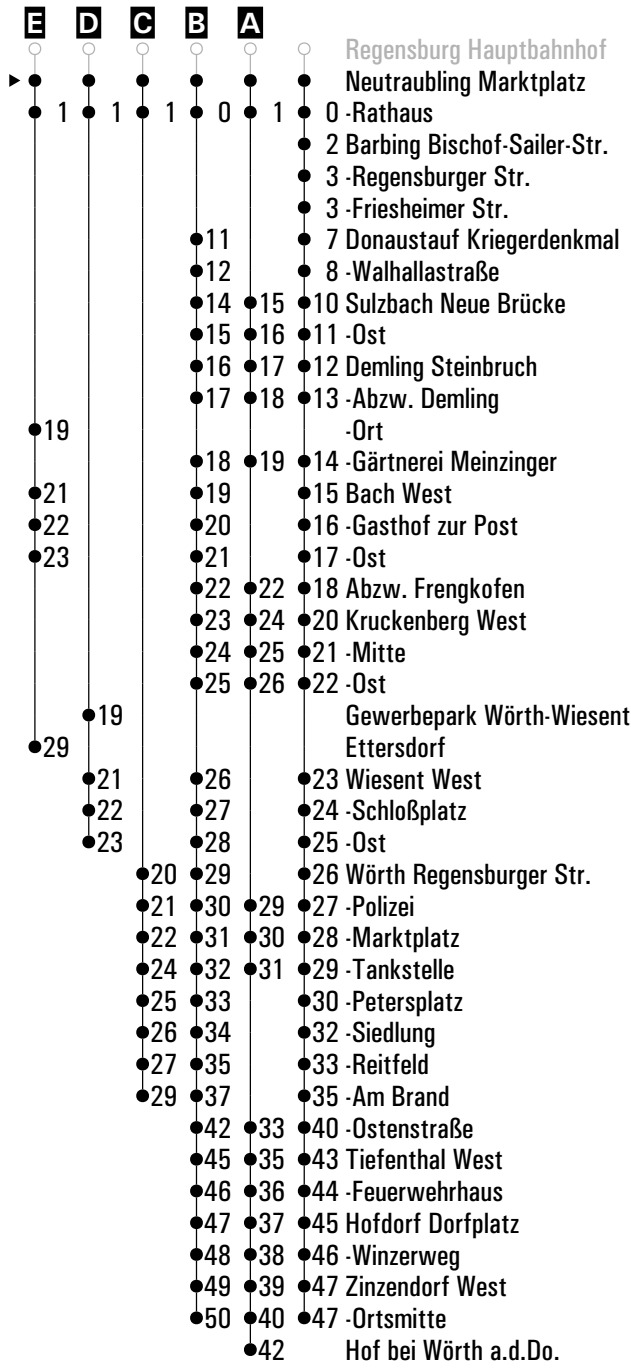
**Montag - Freitag**

11													
12													
13	14 <b>A</b> <b>VF</b>	14 <b>C</b> <b>VF</b>	14 <b>E</b> <b>VF</b>	14 <b>D</b> <b>VF</b>									
14	27 <b>F</b> <b>FR</b>												
15	20 <b>B</b> <b>FR</b>												
16	31												
17													
18													

Am 24.12. und 31.12. Verkehr wie an Samstagen falls diese Tage nicht auf einen Sonntag fallen. Gültig ab 10.09.2024  
Einschränkungen hierzu entnehmen Sie bitte der Tagespresse oder unter [www.rvv.de](http://www.rvv.de)

- A - E** = Fahrwege
- VF** = an Schultagen; am ersten Schultag nach den Sommerferien & letzten Schultag vor den Weihnachts-, Oster- und Pfingstferien 1:30 Std. früher; am letzten Schultag vor den Sommerferien 2:40 Std. früher
- F** = bis Donaustauf Kriegerdenkmal
- FR** = nur freitags

Fahrwege mit Fahrzeit in Minuten





**Montag - Freitag**

11																				
12																				
13	15	15	15	15																
14	27																			
15	20																			
16	31																			
17																				
18																				

Am 24.12. und 31.12. Verkehr wie an Samstagen falls diese Tage nicht auf einen Sonntag fallen. Gültig ab 10.09.2024  
Einschränkungen hierzu entnehmen Sie bitte der Tagespresse oder unter [www.rvv.de](http://www.rvv.de)

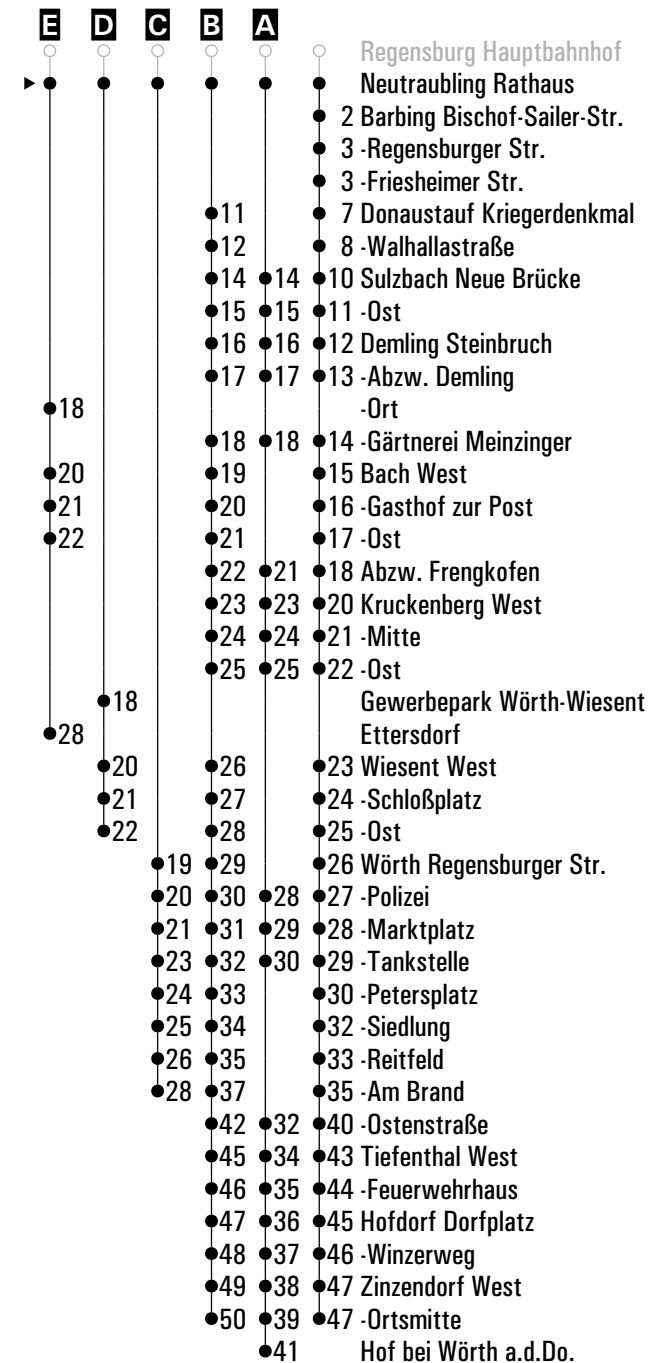
**A - E** = Fahrwege

**VF** = an Schultagen; am ersten Schultag nach den Sommerferien & letzten Schultag vor den Weihnachts-, Oster- und Pfingstferien 1:30 Std. früher; am letzten Schultag vor den Sommerferien 2:40 Std. früher

**F** = bis Donaustauf Kriegerdenkmal

**FR** = nur freitags

Fahrwege mit Fahrzeit in Minuten



- Regensburg Hauptbahnhof
- ▶ ● Barbing Bischof-Sailer-Str.
- 1 -Regensburger Str.
- 1 -Friesheimer Str.
- 5 Donaustauf Kriegerdenkmal
- 6 -Walhallastraße
- 8 Sulzbach Neue Brücke
- 9 -Ost
- 10 Demling Steinbruch
- 11 -Abzw. Demling
- 12 -Gärtnerei Meinzinger
- 13 Bach West
- 14 -Gasthof zur Post
- 15 -Ost
- 16 Abzw. Frengkofen
- 18 Kruckenberg West
- 19 -Mitte
- 20 -Ost
- 21 Wiesent West
- 22 -Schloßplatz
- 23 -Ost
- 24 Wörth Regensburger Str.
- 25 -Polizei
- 26 -Marktplatz
- 27 -Tankstelle
- 28 -Petersplatz
- 30 -Siedlung
- 31 -Reitfeld
- 33 -Am Brand
- 38 -Ostenstraße
- 41 Tiefenthal West
- 42 -Feuerwehrhaus
- 43 Hofdorf Dorfplatz
- 44 -Winzerweg
- 45 Zinzendorf West
- 45 -Ortsmitte



**Montag - Freitag**

10																				
11																				
12																				
13																				
14	29																			
15																				
16	33																			
17																				
18																				
19																				
20																				

Am 24.12. und 31.12. Verkehr wie an Samstagen falls diese Tage nicht auf einen Sonntag fallen. Einschränkungen hierzu entnehmen Sie Gültig ab 10.09.2024 bitte der Tagespresse oder unter [www.rvv.de](http://www.rvv.de)

**A** = bis Donaustauf Kriegerdenkmal      **FR** = nur freitags





**Montag - Freitag**

10																				
11																				
12																				
13																				
14	30																			
15																				
16	34																			
17																				
18																				
19																				
20																				

- Regensburg Hauptbahnhof
- ● Barbing Regensburger Str.
- 0 -Friesheimer Str.
- 4 Donaustauf Kriegerdenkmal
- 5 -Walhallastraße
- 7 Sulzbach Neue Brücke
- 8 -Ost
- 9 Demling Steinbruch
- 10 -Abzw. Demling
- 11 -Gärtnerei Meinzinger
- 12 Bach West
- 13 -Gasthof zur Post
- 14 -Ost
- 15 Abzw. Frengkofen
- 17 Kruckenberg West
- 18 -Mitte
- 19 -Ost
- 20 Wiesent West
- 21 -Schloßplatz
- 22 -Ost
- 23 Wörth Regensburger Str.
- 24 -Polizei
- 25 -Marktplatz
- 26 -Tankstelle
- 27 -Petersplatz
- 29 -Siedlung
- 30 -Reitfeld
- 32 -Am Brand
- 37 -Ostenstraße
- 40 Tiefenthal West
- 41 -Feuerwehrhaus
- 42 Hofdorf Dorfplatz
- 43 -Winzerweg
- 44 Zinzendorf West
- 44 -Ortmitte

Am 24.12. und 31.12. Verkehr wie an Samstagen falls diese Tage nicht auf einen Sonntag fallen. Einschränkungen hierzu entnehmen Sie Gültig ab 10.09.2024 bitte der Tagespresse oder unter [www.rvv.de](http://www.rvv.de)

**A** = bis Donaustauf Kriegerdenkmal      **FR** = nur freitags

**Montag - Freitag**

10														
11														
12														
13														
14	30													
15														
16	34													
17														
18														
19														
20														

**A**  
**FR****34**

Am 24.12. und 31.12. Verkehr wie an Samstagen falls diese Tage nicht auf einen Sonntag fallen. Einschränkungen hierzu entnehmen Sie Gültig ab 10.09.2024 bitte der Tagespresse oder unter [www.rvv.de](http://www.rvv.de)

**A** = bis Donaustauf Kriegerdenkmal**FR** = nur freitags

Fahrwege mit Fahrzeit in Minuten

- Regensburg Hauptbahnhof
- ▶ ● Barbing Friesheimer Str.
- 4 Donaustauf Kriegerdenkmal
- 5 -Walhallastraße
- 7 Sulzbach Neue Brücke
- 8 -Ost
- 9 Demling Steinbruch
- 10 -Abzw. Demling
- 11 -Gärtnerei Meinzinger
- 12 Bach West
- 13 -Gasthof zur Post
- 14 -Ost
- 15 Abzw. Frengkofen
- 17 Kruckenberg West
- 18 -Mitte
- 19 -Ost
- 20 Wiesent West
- 21 -Schloßplatz
- 22 -Ost
- 23 Wörth Regensburger Str.
- 24 -Polizei
- 25 -Marktplatz
- 26 -Tankstelle
- 27 -Petersplatz
- 29 -Siedlung
- 30 -Reitfeld
- 32 -Am Brand
- 37 -Ostenstraße
- 40 Tiefenthal West
- 41 -Feuerwehrhaus
- 42 Hofdorf Dorfplatz
- 43 -Winzerweg
- 44 Zinzendorf West
- 44 -Ortsmitte



### Montag - Freitag

11													
12													
13													
14													
15	31 <b>FR</b>												
16	02 <b>nFR</b>	38											
17													
18													
19													
20													

Am 24.12. und 31.12. Verkehr wie an Samstagen falls diese Tage nicht auf einen Sonntag fallen. Einschränkungen hierzu entnehmen Sie Gültig ab 10.09.2024 bitte der Tagespresse oder unter [www.rvv.de](http://www.rvv.de)

**nFR** = nicht freitags      **FR** = nur freitags

- Fahrwege mit Fahrzeit in Minuten
- Regensburg Hauptbahnhof
  - ▶ ● Donauauf Kriegerdenkmal
  - 1 -Walhallastraße
  - 3 Sulzbach Neue Brücke
  - 4 -Ost
  - 5 Demling Steinbruch
  - 6 -Abzw. Demling
  - 7 -Gärtnerei Meinzinger
  - 8 Bach West
  - 9 -Gasthof zur Post
  - 10 -Ost
  - 11 Abzw. Frengkofen
  - 12 Kruckenberg West
  - 13 -Mitte
  - 14 -Ost
  - 15 Wiesent West
  - 16 -Schloßplatz
  - 17 -Ost
  - 18 Wörth Regensburger Str.
  - 19 -Polizei
  - 20 -Marktplatz
  - 21 -Tankstelle
  - 22 -Petersplatz
  - 23 -Siedlung
  - 24 -Reitfeld
  - 26 -Am Brand
  - 31 -Ostenstraße
  - 34 Tiefenthal West
  - 35 -Feuerwehrhaus
  - 36 Hofdorf Dorfplatz
  - 37 -Winzerweg
  - 38 Zinzendorf West
  - 39 -Ortsmitte



**Montag - Freitag**

11														
12														
13														
14														
15	32 <sup>FR</sup>													
16	03 <sup>nFR</sup>	39												
17														
18														
19														
20														

- Regensburg Hauptbahnhof
- ▶ ● Donaustauf Walhallastraße
- 2 Sulzbach Neue Brücke
- 3 -Ost
- 4 Demling Steinbruch
- 5 -Abzw. Demling
- 6 -Gärtnerei Meinzinger
- 7 Bach West
- 8 -Gasthof zur Post
- 9 -Ost
- 10 Abzw. Frengkofen
- 11 Kruckenberg West
- 12 -Mitte
- 13 -Ost
- 14 Wiesent West
- 15 -Schloßplatz
- 16 -Ost
- 17 Wörth Regensburger Str.
- 18 -Polizei
- 19 -Marktplatz
- 20 -Tankstelle
- 21 -Petersplatz
- 22 -Siedlung
- 23 -Reitfeld
- 25 -Am Brand
- 30 -Ostenstraße
- 33 Tiefenthal West
- 34 -Feuerwehrhaus
- 35 Hofdorf Dorfplatz
- 36 -Winzerweg
- 37 Zinzendorf West
- 38 -Ortsmitte

Am 24.12. und 31.12. Verkehr wie an Samstagen falls diese Tage nicht auf einen Sonntag fallen. Einschränkungen hierzu entnehmen Sie Gültig ab 10.09.2024 bitte der Tagespresse oder unter [www.rvv.de](http://www.rvv.de)

**nFR** = nicht freitags      **FR** = nur freitags

Montag - Freitag	
10	
11	
12	
13	29 <sup>A</sup> / <sub>VF</sub>
14	
15	34 <sup>FR</sup>
16	05 <sup>nFR</sup> 41
17	
18	

- **A** Regensburg Hauptbahnhof
- 1 Sulzbach Neue Brücke
- 2 1 -Ost
- 3 2 Demling Steinbruch
- 4 3 -Abzw. Demling
- 5 4 -Gärtnerei Meinzingen
- 6 5 Bach West
- 7 6 -Gasthof zur Post
- 8 7 -Ost
- 9 8 Abzw. Frengkofen
- 10 9 Kruckenberg West
- 11 10 -Mitte
- 12 11 -Ost
- 13 12 Wiesent West
- 14 13 -Schloßplatz
- 15 14 -Ost
- 16 15 Wörth Regensburger Str.
- 17 16 -Polizei
- 18 17 -Marktplatz
- 19 18 -Tankstelle
- 20 19 -Petersplatz
- 21 20 -Siedlung
- 22 21 -Reitfeld
- 23 23 -Am Brand
- 24 18 -Ostenstraße
- 25 20 31 Tiefenthal West
- 26 21 32 -Feuerwehrhaus
- 27 22 33 Hofdorf Dorfplatz
- 28 23 34 -Winzerweg
- 29 24 35 Zinzendorf West
- 30 25 36 -Ortsmitte
- 31 27 Hof bei Wörth a.d.Do.

Am 24.12. und 31.12. Verkehr wie an Samstagen falls diese Tage nicht auf einen Sonntag fallen. Einschränkungen hierzu entnehmen Sie bitte der Tagespresse oder unter [www.rvv.de](http://www.rvv.de) Gültig ab 10.09.2024

**A** = fährt A

**VF** = an Schultagen; am ersten Schultag nach den Sommerferien & letzten Schultag vor den Weihnachts-, Oster- und Pfingstferien 1:30 Std. früher; am letzten Schultag vor den Sommerferien 2:40 Std. früher

**nFR** = nicht freitags

**FR** = nur freitags

Montag - Freitag	
10	
11	
12	
13	30 <sup>A</sup> <sub>VF</sub>
14	
15	35 <sup>FR</sup>
16	06 <sup>nFR</sup> 42
17	
18	

- A** ○ Regensburg Hauptbahnhof
- 1 ● 1 Demling Steinbruch
- 2 ● 2 -Abzw. Demling
- 3 ● 3 -Gärtnerei Meinzingen
- 4 ● 4 Bach West
- 5 ● 5 -Gasthof zur Post
- 6 ● 6 -Ost
- 6 ● 7 Abzw. Frengkofen
- 8 ● 8 Kruckenberg West
- 9 ● 9 -Mitte
- 10 ● 10 -Ost
- 11 ● 11 Wiesent West
- 12 ● 12 -Schloßplatz
- 13 ● 13 -Ost
- 13 ● 14 Wörth Regensburger Str.
- 13 ● 15 -Polizei
- 14 ● 16 -Marktplatz
- 15 ● 17 -Tankstelle
- 18 ● 18 -Petersplatz
- 19 ● 19 -Siedlung
- 20 ● 20 -Reitfeld
- 22 ● 22 -Am Brand
- 17 ● 27 -Ostenstraße
- 19 ● 30 Tiefenthal West
- 20 ● 31 -Feuerwehrhaus
- 21 ● 32 Hofdorf Dorfplatz
- 22 ● 33 -Winzerweg
- 23 ● 34 Zinzendorf West
- 24 ● 35 -Ortsmitte
- 26 Hof bei Wörth a.d.Do.

Am 24.12. und 31.12. Verkehr wie an Samstagen falls diese Tage nicht auf einen Sonntag fallen. Einschränkungen hierzu entnehmen Sie bitte der Tagespresse oder unter [www.rvv.de](http://www.rvv.de) Gültig ab 10.09.2024

**A** = fährt A

**vF** = an Schultagen; am ersten Schultag nach den Sommerferien & letzten Schultag vor den Weihnachts-, Oster- und Pfingstferien 1:30 Std. früher; am letzten Schultag vor den Sommerferien 2:40 Std. früher

**nFR** = nicht freitags

**FR** = nur freitags

Montag - Freitag	
10	
11	
12	
13	31 <sup>A</sup> / <sub>vF</sub>
14	
15	36 <sup>FR</sup>
16	07 <sup>nFR</sup> 43
17	
18	

- A** ○ Regensburg Hauptbahnhof
- Demling Steinbruch
- 1 -Abzw. Demling
- 2 -Gärtnerei Meinzingler
- 3 Bach West
- 4 -Gasthof zur Post
- 5 -Ost
- 5 ● 6 Abzw. Frengkofen
- 7 ● 7 Kruckenberg West
- 8 ● 8 -Mitte
- 9 ● 9 -Ost
- 10 Wiesent West
- 11 -Schloßplatz
- 12 -Ost
- 13 Wörth Regensburger Str.
- 12 ● 14 -Polizei
- 13 ● 15 -Marktplatz
- 14 ● 16 -Tankstelle
- 17 -Petersplatz
- 18 -Siedlung
- 19 -Reitfeld
- 21 -Am Brand
- 16 ● 26 -Ostenstraße
- 18 ● 29 Tiefenthal West
- 19 ● 30 -Feuerwehrhaus
- 20 ● 31 Hofdorf Dorfplatz
- 21 ● 32 -Winzerweg
- 22 ● 33 Zinzendorf West
- 23 ● 34 -Ortsmitte
- 25 Hof bei Wörth a.d.Do.

Am 24.12. und 31.12. Verkehr wie an Samstagen falls diese Tage nicht auf einen Sonntag fallen. Einschränkungen hierzu entnehmen Sie bitte der Tagespresse oder unter [www.rvv.de](http://www.rvv.de) Gültig ab 10.09.2024

**A** = fährt A

**vF** = an Schultagen; am ersten Schultag nach den Sommerferien & letzten Schultag vor den Weihnachts-, Oster- und Pfingstferien 1:30 Std. früher; am letzten Schultag vor den Sommerferien 2:40 Std. früher

**nFR** = nicht freitags

**FR** = nur freitags

Montag - Freitag	
10	
11	
12	
13	32 <sup>A</sup> / <sub>vF</sub>
14	
15	37 <sup>FR</sup>
16	08 <sup>nFR</sup> 44
17	
18	



Am 24.12. und 31.12. Verkehr wie an Samstagen falls diese Tage nicht auf einen Sonntag fallen. Einschränkungen hierzu entnehmen Sie bitte der Tagespresse oder unter [www.rvv.de](http://www.rvv.de) Gültig ab 10.09.2024

**A** = fährt A

**vF** = an Schultagen; am ersten Schultag nach den Sommerferien & letzten Schultag vor den Weihnachts-, Oster- und Pfingstferien 1:30 Std. früher; am letzten Schultag vor den Sommerferien 2:40 Std. früher

**nFR** = nicht freitags

**FR** = nur freitags





**Montag - Freitag**

10  
 11  
 12  
 13  
 14  
 15

33<sup>VF</sup>

Fahrwege mit Fahrzeit in Minuten

- Regensburg Hauptbahnhof
- ▶ ● Demling Ort
- 2 Bach West
- 3 -Gasthof zur Post
- 4 -Ost
- 10 Ettersdorf

Am 24.12. und 31.12. Verkehr wie an Samstagen falls diese Tage nicht auf einen Sonntag fallen. Einschränkungen hierzu entnehmen Sie Gültig ab 10.09.2024 bitte der Tagespresse oder unter [www.rvv.de](http://www.rvv.de)

**VF** = an Schultagen; am ersten Schultag nach den Sommerferien & letzten Schultag vor den Weihnachts-, Oster- und Pfingstferien 1:30 Std. früher; am letzten Schultag vor den Sommerferien 2:40 Std. früher

Montag - Freitag	
10	
11	
12	
13	33 <sup>A</sup> <sub>VF</sub>
14	
15	38 <sup>FR</sup>
16	09 <sup>nFR</sup> 45
17	
18	

- A** ○ Regensburg Hauptbahnhof
- Demling Gärtn. Meinzinger
- 1 Bach West
- 2 -Gasthof zur Post
- 3 -Ost
- 3 ● 4 Abzw. Frengkofen
- 5 ● 5 Kruckenberg West
- 6 ● 6 -Mitte
- 7 ● 7 -Ost
- 8 Wiesent West
- 9 -Schloßplatz
- 10 -Ost
- 11 Wörth Regensburger Str.
- 10 ● 12 -Polizei
- 11 ● 13 -Marktplatz
- 12 ● 14 -Tankstelle
- 15 -Petersplatz
- 16 -Siedlung
- 17 -Reitfeld
- 19 -Am Brand
- 14 ● 24 -Ostenstraße
- 16 ● 27 Tiefenthal West
- 17 ● 28 -Feuerwehrhaus
- 18 ● 29 Hofdorf Dorfplatz
- 19 ● 30 -Winzerweg
- 20 ● 31 Zinzendorf West
- 21 ● 32 -Ortsmitte
- 23 Hof bei Wörth a.d.Do.

Am 24.12. und 31.12. Verkehr wie an Samstagen falls diese Tage nicht auf einen Sonntag fallen. Einschränkungen hierzu entnehmen Sie bitte der Tagespresse oder unter [www.rvv.de](http://www.rvv.de) Gültig ab 10.09.2024

**A** = fährt A

**vF** = an Schultagen; am ersten Schultag nach den Sommerferien & letzten Schultag vor den Weihnachts-, Oster- und Pfingstferien 1:30 Std. früher; am letzten Schultag vor den Sommerferien 2:40 Std. früher

**nFR** = nicht freitags

**FR** = nur freitags

Montag - Freitag	
10	
11	
12	
13	35 <sup>A</sup> <sub>VF</sub>
14	
15	39 <sup>FR</sup>
16	10 <sup>nFR</sup> 46
17	
18	



Am 24.12. und 31.12. Verkehr wie an Samstagen falls diese Tage nicht auf einen Sonntag fallen. Einschränkungen hierzu entnehmen Sie bitte der Tagespresse oder unter [www.rvv.de](http://www.rvv.de) Gültig ab 10.09.2024

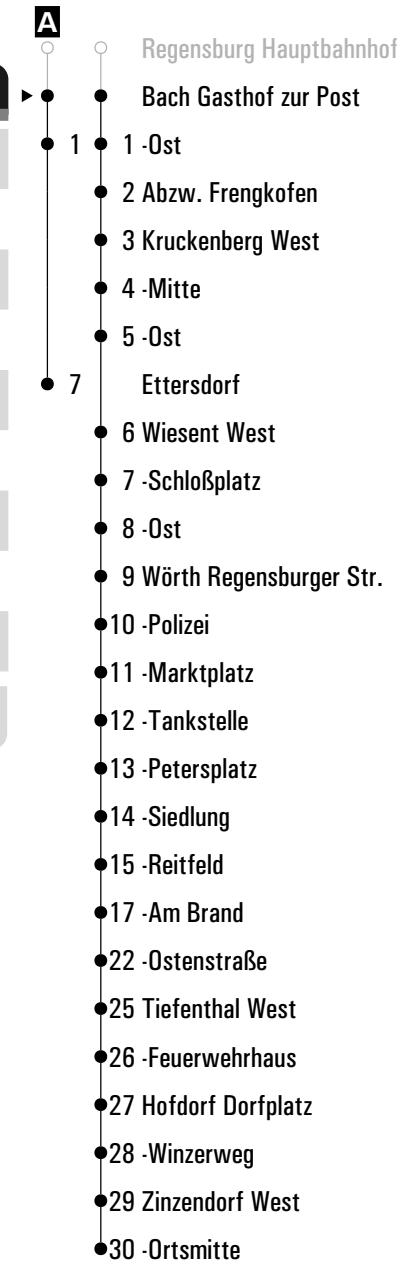
**A** = fährt A

**vF** = an Schultagen; am ersten Schultag nach den Sommerferien & letzten Schultag vor den Weihnachts-, Oster- und Pfingstferien 1:30 Std. früher; am letzten Schultag vor den Sommerferien 2:40 Std. früher

**nFR** = nicht freitags

**FR** = nur freitags

Montag - Freitag	
10	
11	
12	
13	36 <sup>A</sup> / <sub>VF</sub>
14	
15	40 <sup>FR</sup>
16	11 <sup>nFR</sup> 47
17	
18	



Am 24.12. und 31.12. Verkehr wie an Samstagen falls diese Tage nicht auf einen Sonntag fallen. Einschränkungen hierzu entnehmen Sie bitte der Tagespresse oder unter [www.rvv.de](http://www.rvv.de) Gültig ab 10.09.2024

**A** = fährt A

**VF** = an Schultagen; am ersten Schultag nach den Sommerferien & letzten Schultag vor den Weihnachts-, Oster- und Pfingstferien 1:30 Std. früher; am letzten Schultag vor den Sommerferien 2:40 Std. früher

**nFR** = nicht freitags

**FR** = nur freitags

Montag - Freitag	
10	
11	
12	
13	37 <sup>A</sup> / <sub>VF</sub>
14	
15	41 <sup>FR</sup>
16	12 <sup>nFR</sup> 48
17	
18	



Am 24.12. und 31.12. Verkehr wie an Samstagen falls diese Tage nicht auf einen Sonntag fallen. Einschränkungen hierzu entnehmen Sie bitte der Tagespresse oder unter [www.rvv.de](http://www.rvv.de) Gültig ab 10.09.2024

**A** = fährt A

**VF** = an Schultagen; am ersten Schultag nach den Sommerferien & letzten Schultag vor den Weihnachts-, Oster- und Pfingstferien 1:30 Std. früher; am letzten Schultag vor den Sommerferien 2:40 Std. früher

**nFR** = nicht freitags

**FR** = nur freitags

Montag - Freitag	
10	
11	
12	
13	36 <sup>A</sup> <sub>VF</sub>
14	
15	42 <sup>FR</sup>
16	13 <sup>nFR</sup> 49
17	
18	



Am 24.12. und 31.12. Verkehr wie an Samstagen falls diese Tage nicht auf einen Sonntag fallen. Einschränkungen hierzu entnehmen Sie bitte der Tagespresse oder unter [www.rvv.de](http://www.rvv.de) Gültig ab 10.09.2024

**A** = fährt A

**vF** = an Schultagen; am ersten Schultag nach den Sommerferien & letzten Schultag vor den Weihnachts-, Oster- und Pfingstferien 1:30 Std. früher; am letzten Schultag vor den Sommerferien 2:40 Std. früher

**nFR** = nicht freitags

**FR** = nur freitags

Montag - Freitag	
10	
11	
12	
13	38 <sup>A</sup> / <sub>VF</sub>
14	
15	43 <sup>FR</sup>
16	14 <sup>nFR</sup> 51
17	
18	



Am 24.12. und 31.12. Verkehr wie an Samstagen falls diese Tage nicht auf einen Sonntag fallen. Einschränkungen hierzu entnehmen Sie bitte der Tagespresse oder unter [www.rvv.de](http://www.rvv.de) Gültig ab 10.09.2024

**A** = fährt A

**vF** = an Schultagen; am ersten Schultag nach den Sommerferien & letzten Schultag vor den Weihnachts-, Oster- und Pfingstferien 1:30 Std. früher; am letzten Schultag vor den Sommerferien 2:40 Std. früher

**nFR** = nicht freitags

**FR** = nur freitags

Montag - Freitag	
10	
11	
12	
13	39 <sup>A</sup> / <sub>VF</sub>
14	
15	44 <sup>FR</sup>
16	15 <sup>nFR</sup> 52
17	
18	



Am 24.12. und 31.12. Verkehr wie an Samstagen falls diese Tage nicht auf einen Sonntag fallen. Einschränkungen hierzu entnehmen Sie bitte der Tagespresse oder unter [www.rvv.de](http://www.rvv.de) Gültig ab 10.09.2024

**A** = fährt A

**vF** = an Schultagen; am ersten Schultag nach den Sommerferien & letzten Schultag vor den Weihnachts-, Oster- und Pfingstferien 1:30 Std. früher; am letzten Schultag vor den Sommerferien 2:40 Std. früher

**nFR** = nicht freitags

**FR** = nur freitags



Montag - Freitag	
10	
11	
12	
13	40 <sup>A</sup> <sub>VF</sub>
14	
15	45 <sup>FR</sup>
16	16 <sup>nFR</sup> 53
17	
18	



Am 24.12. und 31.12. Verkehr wie an Samstagen falls diese Tage nicht auf einen Sonntag fallen. Einschränkungen hierzu entnehmen Sie bitte der Tagespresse oder unter [www.rvv.de](http://www.rvv.de) Gültig ab 10.09.2024

**A** = fährt A

**vF** = an Schultagen; am ersten Schultag nach den Sommerferien & letzten Schultag vor den Weihnachts-, Oster- und Pfingstferien 1:30 Std. früher; am letzten Schultag vor den Sommerferien 2:40 Std. früher

**nFR** = nicht freitags

**FR** = nur freitags



Montag - Freitag	
06	37 <sup>A</sup> <sub>S</sub>
07	
08	
09	
10	
11	
12	
13	35 <sup>B</sup> <sub>VF</sub>
14	
15	46 <sup>FR</sup>
16	17 <sup>nFR</sup> 54
17	01 <sup>C</sup> <sub>nFR</sub> 56 <sup>C</sup> <sub>nA</sub>



Am 24.12. und 31.12. Verkehr wie an Samstagen falls diese Tage nicht auf einen Sonntag fallen. Einschränkungen hierzu entnehmen. Gültig ab 10.09.2024  
 Sie bitte der Tagespresse oder unter [www.rvv.de](http://www.rvv.de)

- A** = fährt A
- VF** = an Schultagen; am ersten Schultag nach den Sommerferien & letzten Schultag vor den Weihnachts-, Oster- und Pfingstferien 1:30 Std. früher; am letzten Schultag vor den Sommerferien 2:40 Std. früher
- B** = bis Wiesent Ost
- C** = bis Wörth Am Brand
- nFR** = nicht freitags
- nA** = nicht im Monat August
- s** = nur an Schultagen
- FR** = nur freitags

Montag - Freitag	
06	38 <sup>A</sup> <sub>S</sub>
07	
08	
09	
10	
11	
12	
13	36 <sup>B</sup> <sub>VF</sub>
14	
15	47 <sup>FR</sup>
16	18 <sup>nFR</sup> 55
17	02 <sup>C</sup> <sub>nFR</sub> 57 <sup>C</sup> <sub>nA</sub>



Am 24.12. und 31.12. Verkehr wie an Samstagen falls diese Tage nicht auf einen Sonntag fallen. Einschränkungen hierzu entnehmen. Gültig ab 10.09.2024  
 Sie bitte der Tagespresse oder unter [www.rvv.de](http://www.rvv.de)

- A** = fährt A
- VF** = an Schultagen; am ersten Schultag nach den Sommerferien & letzten Schultag vor den Weihnachts-, Oster- und Pfingstferien 1:30 Std. früher; am letzten Schultag vor den Sommerferien 2:40 Std. früher
- B** = bis Wiesent Ost
- C** = bis Wörth Am Brand
- nFR** = nicht freitags
- nA** = nicht im Monat August
- s** = nur an Schultagen
- FR** = nur freitags

Fahrwege mit Fahrzeit in Minuten

Montag - Freitag											
05											
06	39 <sup>A</sup> <sub>s</sub>										
07											
08											
09											
10											
11											
12											
13											
14											
15	48 <sup>FR</sup>										
16	19 <sup>nFR</sup>	56									
17	03 <sup>B</sup> <sub>nFR</sub>	58 <sup>B</sup> <sub>nA</sub>									
18											
19											
20											
21											



Am 24.12. und 31.12. Verkehr wie an Samstagen falls diese Tage nicht auf einen Sonntag fallen. Einschränkungen hierzu entnehmen. Gültig ab 10.09.2024  
 Sie bitte der Tagespresse oder unter [www.rvv.de](http://www.rvv.de)

**A** = fährt A    **B** = bis Wörth Am Brand    **nFR** = nicht freitags    **nA** = nicht im Monat August    **s** = nur an Schultagen    **FR** = nur freitags

Montag - Freitag	
05	
06	40 <sup>A</sup> <sub>S</sub>
07	
08	
09	
10	
11	
12	
13	34 <sup>B</sup> <sub>VF</sub>
14	
15	49 <sup>FR</sup>
16	20 <sup>nFR</sup> 57
17	04 <sup>B</sup> <sub>nFR</sub> 59 <sup>B</sup> <sub>nA</sub>



Am 24.12. und 31.12. Verkehr wie an Samstagen falls diese Tage nicht auf einen Sonntag fallen. Einschränkungen hierzu entnehmen Sie bitte der Tagespresse oder unter [www.rvv.de](http://www.rvv.de) Gültig ab 10.09.2024

- A** = fährt A
- VF** = an Schultagen; am ersten Schultag nach den Sommerferien & letzten Schultag vor den Weihnachts-, Oster- und Pfingstferien 1:30 Std. früher; am letzten Schultag vor den Sommerferien 2:40 Std. früher
- B** = bis Wörth Am Brand
- nFR** = nicht freitags
- nA** = nicht im Monat August
- s** = nur an Schultagen
- FR** = nur freitags

Montag - Freitag	
06	41 <sup>A</sup> <sub>S</sub> <sup>C</sup>
07	
08	
09	
10	
11	
12	
13	35 <sup>B</sup> <sub>VF</sub> 43 <sup>A</sup> <sub>VF</sub>
14	
15	50 <sup>FR</sup>
16	21 <sup>nFR</sup> 58
17	05 <sup>B</sup> <sub>nFR</sub>
18	00 <sup>B</sup> <sub>nA</sub>



Am 24.12. und 31.12. Verkehr wie an Samstagen falls diese Tage nicht auf einen Sonntag fallen. Einschränkungen hierzu entnehmen Sie bitte der Tagespresse oder unter [www.rvv.de](http://www.rvv.de) Gültig ab 10.09.2024

- A** = fährt A
- VF** = an Schultagen; am ersten Schultag nach den Sommerferien & letzten Schultag vor den Weihnachts-, Oster- und Pfingstferien 1:30 Std. früher; am letzten Schultag vor den Sommerferien 2:40 Std. früher
- B** = bis Wörth Am Brand
- C** = bis Zinzendorf Ortsmitte
- nFR** = nicht freitags
- nA** = nicht im Monat August
- s** = nur an Schultagen
- FR** = nur freitags

Montag - Freitag	
06	42 <sup>A,C</sup> <sub>S</sub>
07	
08	
09	
10	
11	
12	
13	36 <sup>B</sup> <sub>VF</sub> 44 <sup>A</sup> <sub>VF</sub>
14	
15	51 <sup>FR</sup>
16	22 <sup>nFR</sup> 59
17	06 <sup>B</sup> <sub>nFR</sub>
18	01 <sup>B</sup> <sub>nA</sub>



Am 24.12. und 31.12. Verkehr wie an Samstagen falls diese Tage nicht auf einen Sonntag fallen. Einschränkungen hierzu entnehmen Sie bitte der Tagespresse oder unter [www.rvv.de](http://www.rvv.de)    Gültig ab 10.09.2024

- A** = fährt A
- VF** = an Schultagen; am ersten Schultag nach den Sommerferien & letzten Schultag vor den Weihnachts-, Oster- und Pfingstferien 1:30 Std. früher; am letzten Schultag vor den Sommerferien 2:40 Std. früher
- B** = bis Wörth Am Brand
- C** = bis Zinzendorf Ortsmitte
- nFR** = nicht freitags
- nA** = nicht im Monat August
- S** = nur an Schultagen
- FR** = nur freitags



Montag - Freitag	
06	43 <sup>A,C</sup> <sub>S</sub>
07	
08	
09	
10	
11	
12	
13	38 <sup>B</sup> <sub>VF</sub> 45 <sup>A</sup> <sub>VF</sub>
14	
15	52 <sup>FR</sup>
16	23 <sup>nFR</sup>
17	00    07 <sup>B</sup> <sub>nFR</sub>
18	02 <sup>B</sup> <sub>nA</sub>



Am 24.12. und 31.12. Verkehr wie an Samstagen falls diese Tage nicht auf einen Sonntag fallen. Einschränkungen hierzu entnehmen Sie bitte der Tagespresse oder unter [www.rvv.de](http://www.rvv.de)    Gültig ab 10.09.2024

- A** = fährt A
- VF** = an Schultagen; am ersten Schultag nach den Sommerferien & letzten Schultag vor den Weihnachts-, Oster- und Pfingstferien 1:30 Std. früher; am letzten Schultag vor den Sommerferien 2:40 Std. früher
- B** = bis Wörth Am Brand
- C** = bis Zinzendorf Ortsmitte
- nFR** = nicht freitags
- nA** = nicht im Monat August
- S** = nur an Schultagen
- FR** = nur freitags

Fahrwege mit Fahrzeit in Minuten

- Regensburg Hauptbahnhof
- ▶ ● Wörth Petersplatz
- 1 -Siedlung
- 2 -Reitfeld
- 4 -Am Brand
- 9 -Ostenstraße
- 12 Tiefenthal West
- 13 -Feuerwehrhaus
- 14 Hofdorf Dorfplatz
- 15 -Winzerweg
- 16 Zinzendorf West
- 17 -Ortsmitte

Montag - Freitag	
11	
12	
13	39 <sup>A</sup> / <sub>vF</sub>
14	
15	53 <sup>FR</sup>
16	24 <sup>nFR</sup>
17	01      08 <sup>A</sup> / <sub>nFR</sub>
18	03 <sup>A</sup> / <sub>nA</sub>
19	
20	

Am 24.12. und 31.12. Verkehr wie an Samstagen falls diese Tage nicht auf einen Sonntag fallen. Einschränkungen hierzu entnehmen Sie Gültig ab 10.09.2024 bitte der Tagespresse oder unter [www.rvv.de](http://www.rvv.de)

**vF** = an Schultagen; am ersten Schultag nach den Sommerferien & letzten Schultag vor den Weihnachts-, Oster- und Pfingstferien 1:30 Std. früher; am letzten Schultag vor den Sommerferien 2:40 Std. früher

**A** = bis Wörth Am Brand

**nFR** = nicht freitags

**nA** = nicht im Monat August

**FR** = nur freitags



**Montag - Freitag**

11																				
12																				
13	40	<b>A</b>																		
14																				
15	54	<b>FR</b>																		
16	25	<b>nFR</b>																		
17	03		09	<b>A</b>																
18	04	<b>A</b>																		
19																				
20																				

Fahrwege mit Fahrzeit in Minuten

- Regensburg Hauptbahnhof
- ▶ ● Wörth Siedlung
- 1 -Reitfeld
- 3 -Am Brand
- 8 -Ostenstraße
- 11 Tiefenthal West
- 12 -Feuerwehrhaus
- 13 Hofdorf Dorfplatz
- 14 -Winzerweg
- 15 Zinzendorf West
- 16 -Ortsmitte

Am 24.12. und 31.12. Verkehr wie an Samstagen falls diese Tage nicht auf einen Sonntag fallen. Einschränkungen hierzu entnehmen Sie Gültig ab 10.09.2024 bitte der Tagespresse oder unter [www.rvv.de](http://www.rvv.de)

- vF** = an Schultagen; am ersten Schultag nach den Sommerferien & letzten Schultag vor den Weihnachts-, Oster- und Pfingstferien 1:30 Std. früher; am letzten Schultag vor den Sommerferien 2:40 Std. früher
- A** = bis Wörth Am Brand
- nFR** = nicht freitags
- nA** = nicht im Monat August
- FR** = nur freitags



**Montag - Freitag**

11																				
12																				
13	41	<b>A</b> <b>vF</b>																		
14																				
15	55	<b>FR</b>																		
16	26	<b>nFR</b>																		
17	04		10	<b>A</b> <b>nFR</b>																
18	05	<b>A</b> <b>nA</b>																		
19																				
20																				

Fahrwege mit Fahrzeit in Minuten

- Regensburg Hauptbahnhof
- ▶ ● Wörth Reitfeld
- 2 -Am Brand
- 7 -Ostenstraße
- 10 Tiefenthal West
- 11 -Feuerwehrhaus
- 12 Hofdorf Dorfplatz
- 13 -Winzerweg
- 14 Zinzendorf West
- 15 -Ortsmitte

Am 24.12. und 31.12. Verkehr wie an Samstagen falls diese Tage nicht auf einen Sonntag fallen. Einschränkungen hierzu entnehmen Sie Gültig ab 10.09.2024 bitte der Tagespresse oder unter [www.rvv.de](http://www.rvv.de)

**vF** = an Schultagen; am ersten Schultag nach den Sommerferien & letzten Schultag vor den Weihnachts-, Oster- und Pfingstferien 1:30 Std. früher; am letzten Schultag vor den Sommerferien 2:40 Std. früher

**A** = bis Wörth Am Brand

**nFR** = nicht freitags

**nA** = nicht im Monat August

**FR** = nur freitags



Fahrwege mit Fahrzeit in Minuten

Montag - Freitag	
05	
06	44 <sup>s</sup>
07	
08	
09	
10	
11	
12	
13	47 <sup>A</sup> <sub>VF</sub>
14	
15	
16	02 <sup>FR</sup> 33 <sup>nFR</sup>
17	11
18	



Am 24.12. und 31.12. Verkehr wie an Samstagen falls diese Tage nicht auf einen Sonntag fallen. Einschränkungen hierzu entnehmen Sie bitte der Tagespresse oder unter [www.rvv.de](http://www.rvv.de)    Gültig ab 10.09.2024

**A** = fährt A

**VF** = an Schultagen; am ersten Schultag nach den Sommerferien & letzten Schultag vor den Weihnachts-, Oster- und Pfingstferien 1:30 Std. früher; am letzten Schultag vor den Sommerferien 2:40 Std. früher

**nFR** = nicht freitags

**s** = nur an Schultagen

**FR** = nur freitags













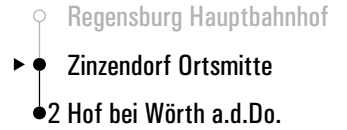


**Montag - Freitag**

10  
11  
12  
13  
14  
15

54<sup>VF</sup>

Fahrwege mit Fahrzeit in Minuten



Am 24.12. und 31.12. Verkehr wie an Samstagen falls diese Tage nicht auf einen Sonntag fallen. Einschränkungen hierzu entnehmen Sie Gültig ab 10.09.2024 bitte der Tagespresse oder unter [www.rvv.de](http://www.rvv.de)

**VF** = an Schultagen; am ersten Schultag nach den Sommerferien & letzten Schultag vor den Weihnachts-, Oster- und Pfingstferien 1:30 Std. früher; am letzten Schultag vor den Sommerferien 2:40 Std. früher