

Montag - Freitag	
05	
06	25
07	00 <sup>A</sup> / <sub>s</sub>
08	
09	
10	
11	
12	
13	
14	

- A** ● Hof bei Wörth a.d.Do.
- 2 ● 1 Zinzendorf Ortsmitte
- 3 ● 2 -West
- 4 ● 3 Hofdorf Winzerweg
- 5 ● 4 -Dorfplatz
- 6 ● 5 Tiefenthal Feuerwehrhaus
- 6 ● 6 -West
- 7 ● 7 Wörth Ostenstraße
- 13 -Am Brand
- 15 -Reitfeld
- 16 -Siedlung
- 17 -Petersplatz
- 18 -Tankstelle
- 9 ● 20 -Marktplatz
- 21 -Polizei
- 22 -Regensburger Str.
- 23 Wiesent Ost
- 24 -Schloßplatz
- 25 -West
- 27 Gewerbepark Wörth-Wiesent
- 13 Abzw. Lehmhof
- 15 Kruckenberg Gh. Schindler
- 16 -Kruckenberg Nr. 20
- 18 Abzw. Frengkofen
- 22 Demling Gärtn. Meinzingen
- 24 -Abzw. Demling
- 25 -Steinbruch
- 26 Sulzbach Ost
- 27 -Neue Brücke
- 30 Donaustauf Walhallastraße
- 31 -Kriegerdenkmal
- 37 Barbing Friesheimer Str.
- 38 -Bischof-Sailer-Straße
- 40 Neutraubling Rathaus
- 41 -Marktplatz
- 44 -Realschule
- 45 -Gymnasium
- 49 -Zwickauer Straße
- 51 -Harteringer Straße
- 53 Harting Wendeplatz
- 54 -Kirche
- 55 -Holzerstraße
- 56 -Friedhof
- 57 -Max-Planck-Straße
- 39 Regensburg Kreuzhof
- 41 Irlmauth
- 73 ● 55 Regensburg Hauptbahnhof

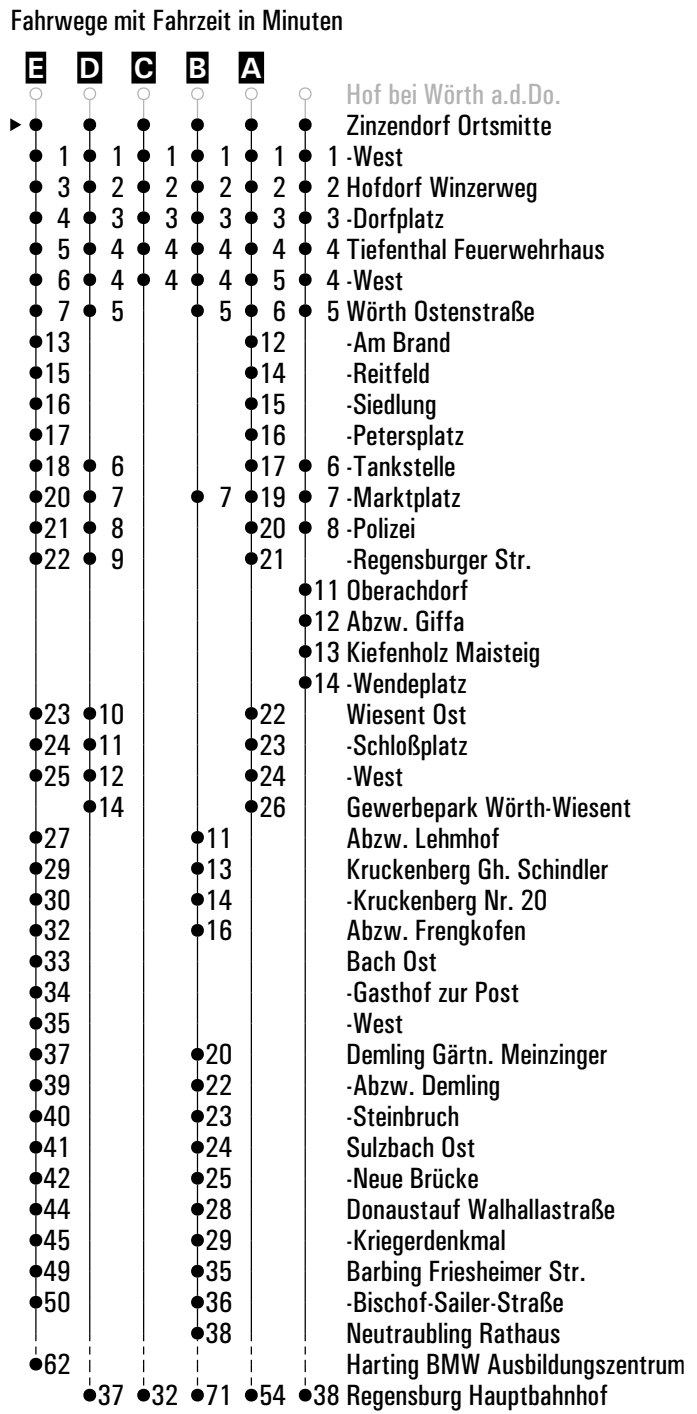
Am 24.12. und 31.12. Verkehr wie an Samstagen falls diese Tage nicht auf einen Sonntag fallen. Einschränkungen hierzu entnehmen Sie bitte der Tagespresse oder unter [www.rvv.de](http://www.rvv.de) Gültig ab 20.07.2024

**A** = fährt A      **s** = nur an Schultagen

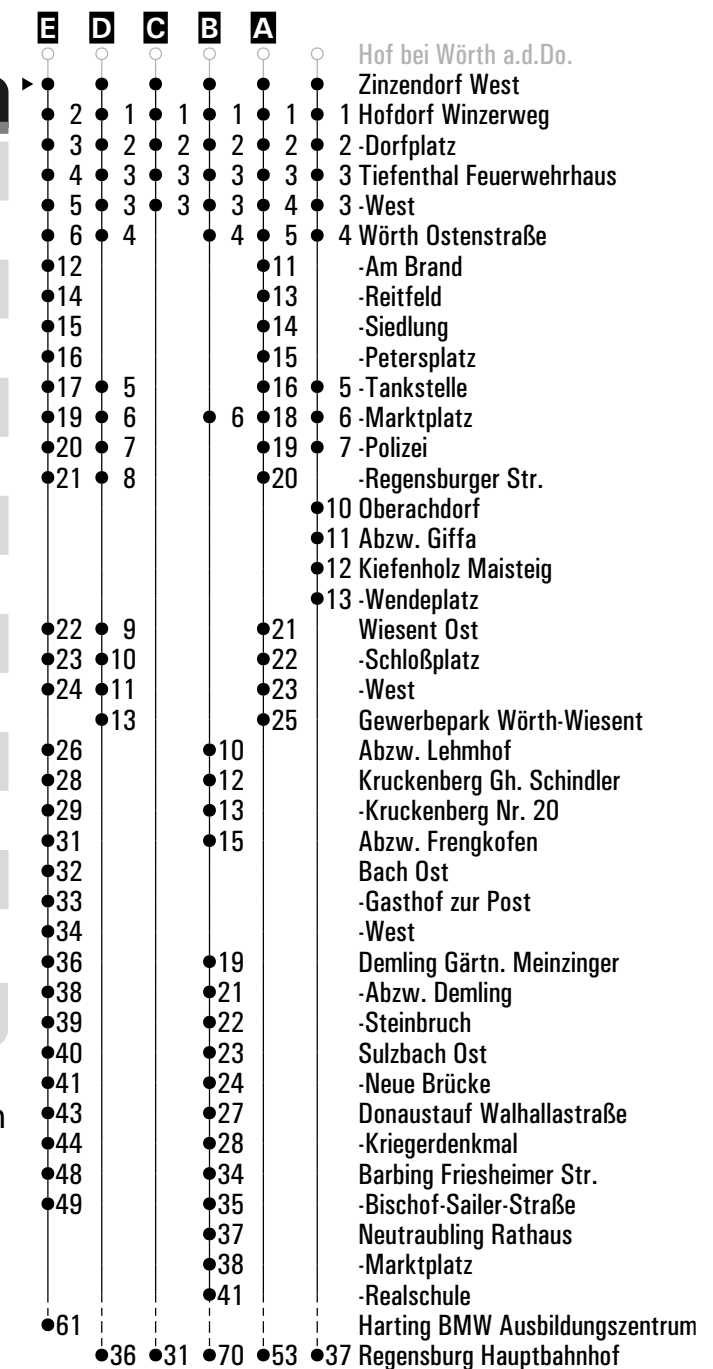
Montag - Freitag	
05	44 <sup>E</sup>
06	26 <sup>A</sup>
07	02 <sup>B</sup> <sub>s</sub>
08	
09	
10	
11	
12	
13	
14	00 <sup>C</sup> <sub>vF</sub>
15	
16	15 <sup>FR</sup> 45 <sup>nFR</sup>
17	20 <sup>D</sup>
18	

Am 24.12. und 31.12. Verkehr wie an Samstagen falls diese Tage nicht auf einen Sonntag fallen. Gültig ab 20.07.2024  
 Einschränkungen hierzu entnehmen Sie bitte der Tagespresse oder unter [www.rvv.de](http://www.rvv.de)

- A - E** = Fahrwege
- vF** = an Schultagen; am ersten Schultag nach den Sommerferien & letzten Schultag vor den Weihnachts-, Oster- und Pfingstferien 1:30 Std. früher; am letzten Schultag vor den Sommerferien 2:40 Std. früher
- nFR** = nicht freitags
- s** = nur an Schultagen
- FR** = nur freitags



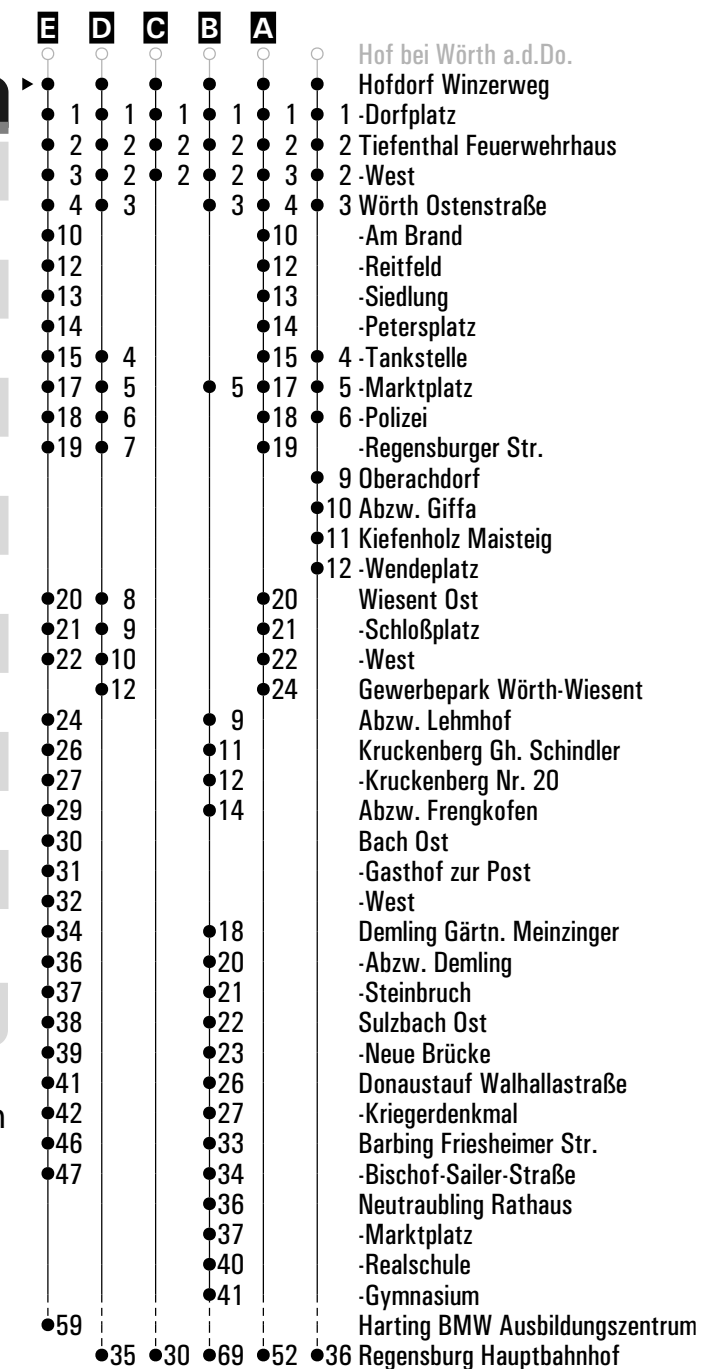
Montag - Freitag	
05	45 <sup>E</sup>
06	27 <sup>A</sup>
07	03 <sup>B</sup> <sub>s</sub>
08	
09	
10	
11	
12	
13	
14	01 <sup>C</sup> <sub>VF</sub>
15	
16	16 <sup>FR</sup> 46 <sup>nFR</sup>
17	21 <sup>D</sup>
18	



Am 24.12. und 31.12. Verkehr wie an Samstagen falls diese Tage nicht auf einen Sonntag fallen. Gültig ab 20.07.2024  
 Einschränkungen hierzu entnehmen Sie bitte der Tagespresse oder unter [www.rvv.de](http://www.rvv.de)

**A - E** = Fahrwege  
**VF** = an Schultagen; am ersten Schultag nach den Sommerferien & letzten Schultag vor den Weihnachts-, Oster- und Pfingstferien 1:30 Std. früher; am letzten Schultag vor den Sommerferien 2:40 Std. früher  
**nFR** = nicht freitags  
**s** = nur an Schultagen  
**FR** = nur freitags


Montag - Freitag	
05	47 <sup>E</sup>
06	28 <sup>A</sup>
07	04 <sup>B</sup> <sub>s</sub>
08	
09	
10	
11	
12	
13	
14	02 <sup>C</sup> <sub>VF</sub>
15	
16	17 <sup>FR</sup> 47 <sup>nFR</sup>
17	22 <sup>D</sup>
18	



Am 24.12. und 31.12. Verkehr wie an Samstagen falls diese Tage nicht auf einen Sonntag fallen. Gültig ab 20.07.2024  
 Einschränkungen hierzu entnehmen Sie bitte der Tagespresse oder unter [www.rvv.de](http://www.rvv.de)

- A - E** = Fahrwege
- VF** = an Schultagen; am ersten Schultag nach den Sommerferien & letzten Schultag vor den Weihnachts-, Oster- und Pfingstferien 1:30 Std. früher; am letzten Schultag vor den Sommerferien 2:40 Std. früher
- nFR** = nicht freitags
- s** = nur an Schultagen
- FR** = nur freitags

Montag - Freitag	
05	48 <sup>E</sup>
06	29 <sup>A</sup>
07	05 <sup>B</sup> <sub>s</sub>
08	
09	
10	
11	
12	
13	
14	03 <sup>C</sup> <sub>VF</sub>
15	
16	18 <sup>FR</sup> 48 <sup>nFR</sup>
17	23 <sup>D</sup>
18	



Am 24.12. und 31.12. Verkehr wie an Samstagen falls diese Tage nicht auf einen Sonntag fallen.  
 Einschränkungen hierzu entnehmen Sie bitte der Tagespresse oder unter [www.rvv.de](http://www.rvv.de)

Gültig ab 20.07.2024

**A - E** = Fahrwege

**VF** = an Schultagen; am ersten Schultag nach den Sommerferien & letzten Schultag vor den Weihnachts-, Oster- und Pfingstferien 1:30 Std. früher; am letzten Schultag vor den Sommerferien 2:40 Std. früher

**nFR** = nicht freitags

**s** = nur an Schultagen

**FR** = nur freitags

Montag - Freitag	
05	49 <sup>E</sup>
06	30 <sup>A</sup>
07	06 <sup>B</sup> <sub>S</sub>
08	
09	
10	
11	
12	
13	
14	04 <sup>C</sup> <sub>VF</sub>
15	
16	19 <sup>FR</sup> 49 <sup>nFR</sup>
17	24 <sup>D</sup>
18	

Am 24.12. und 31.12. Verkehr wie an Samstagen falls diese Tage nicht auf einen Sonntag fallen. Gültig ab 20.07.2024  
 Einschränkungen hierzu entnehmen Sie bitte der Tagespresse oder unter [www.rvv.de](http://www.rvv.de)

**A - E** = Fahrwege

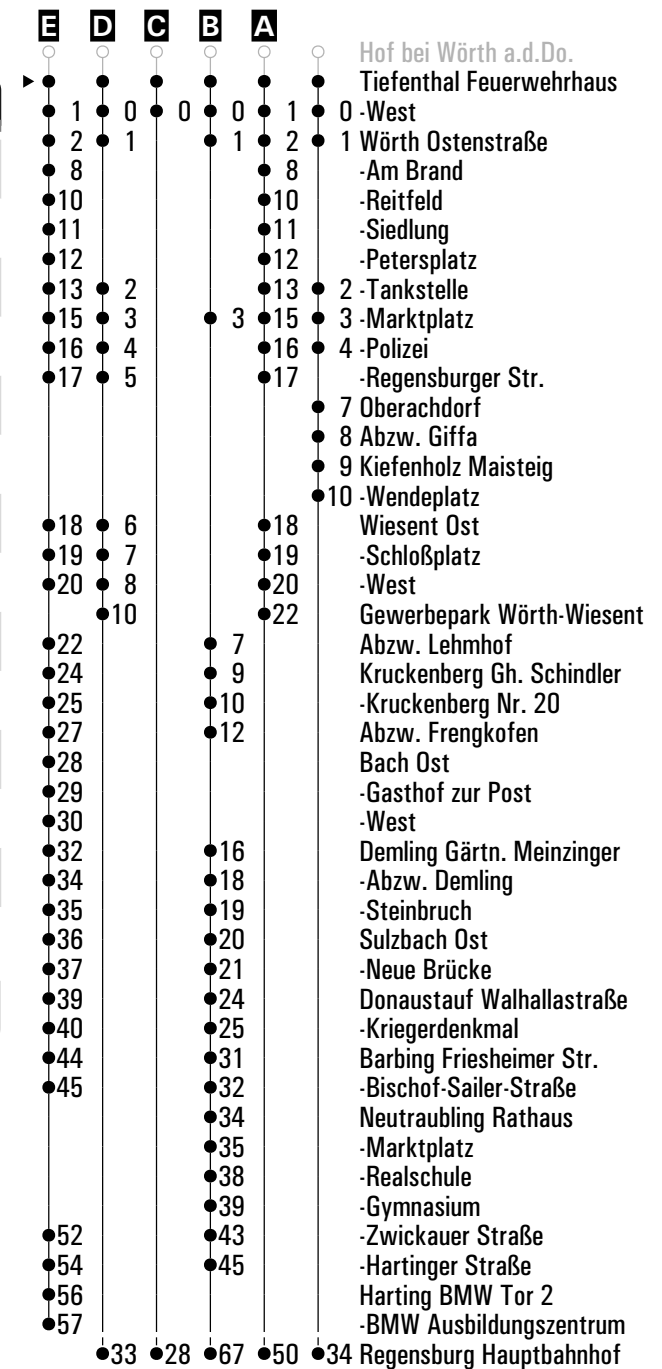
**VF** = an Schultagen; am ersten Schultag nach den Sommerferien & letzten Schultag vor den Weihnachts-, Oster- und Pfingstferien 1:30 Std. früher; am letzten Schultag vor den Sommerferien 2:40 Std. früher

**nFR** = nicht freitags

**S** = nur an Schultagen

**FR** = nur freitags

Fahrwege mit Fahrzeit in Minuten





### Montag - Freitag

05	50 <sup>E</sup>																					
06	31 <sup>A</sup>																					
07	06 <sup>B</sup> <sub>S</sub>																					
08																						
09																						
10																						
11																						
12																						
13																						
14	04 <sup>C</sup> <sub>VF</sub>																					
15																						
16	19 <sup>FR</sup>	49 <sup>nFR</sup>																				
17	24 <sup>D</sup>																					
18																						

Am 24.12. und 31.12. Verkehr wie an Samstagen falls diese Tage nicht auf einen Sonntag fallen.  
Einschränkungen hierzu entnehmen Sie bitte der Tagespresse oder unter [www.rvv.de](http://www.rvv.de)

Gültig ab 20.07.2024

**A - E** = Fahrwege

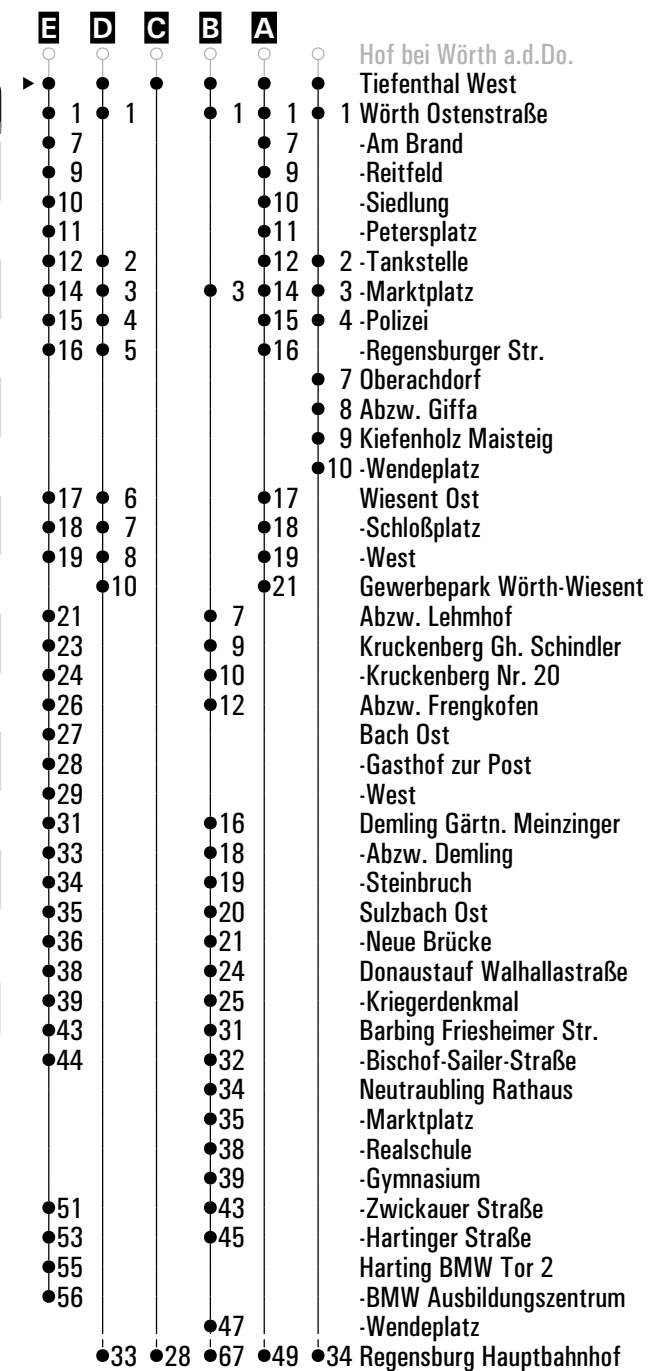
**VF** = an Schultagen; am ersten Schultag nach den Sommerferien & letzten Schultag vor den Weihnachts-, Oster- und Pfingstferien 1:30 Std. früher; am letzten Schultag vor den Sommerferien 2:40 Std. früher

**nFR** = nicht freitags

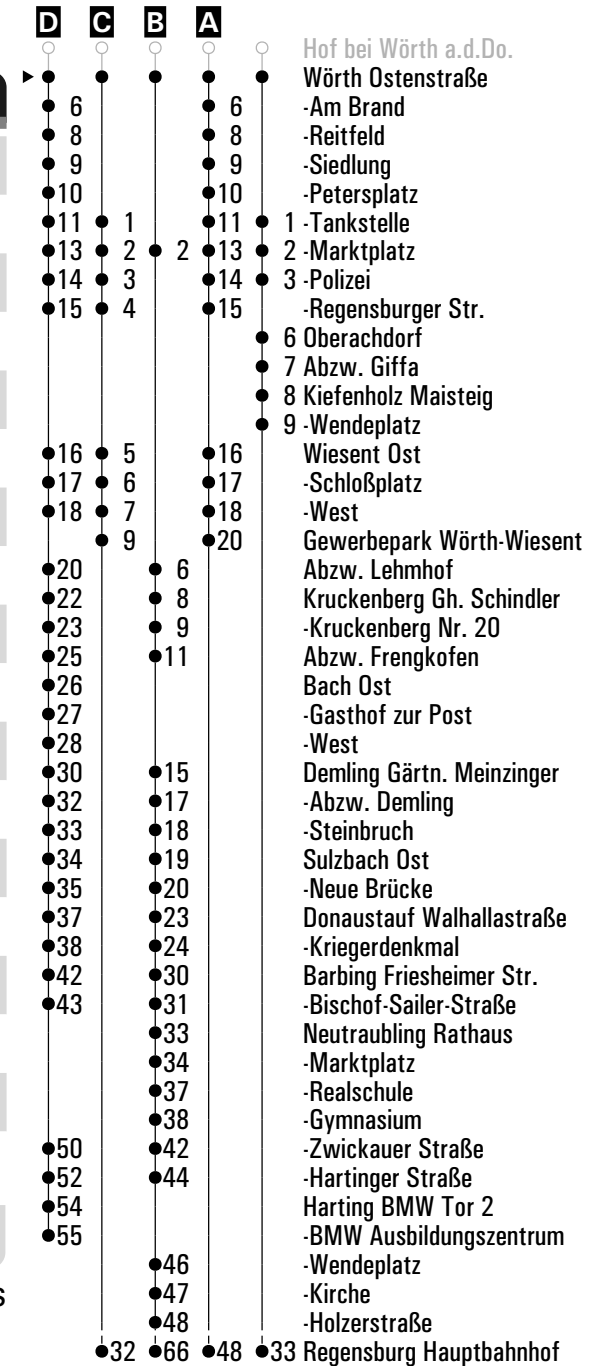
**S** = nur an Schultagen

**FR** = nur freitags

### Fahrwege mit Fahrzeit in Minuten



Montag - Freitag	
05	51 <sup>D</sup>
06	32 <sup>A</sup>
07	07 <sup>B</sup> <sub>s</sub>
08	
09	
10	
11	
12	
13	
14	
15	
16	20 <sup>FR</sup> 50 <sup>nFR</sup>
17	25 <sup>C</sup>
18	
19	
20	
21	
22	



Am 24.12. und 31.12. Verkehr wie an Samstagen falls diese Tage nicht auf einen Sonntag fallen. Einschränkungen hierzu entnehmen Sie bitte der Tagespresse oder unter [www.rvv.de](http://www.rvv.de) Gültig ab 20.07.2024

**A-D** = Fahrwege      **nFR** = nicht freitags      **s** = nur an Schultagen      **FR** = nur freitags





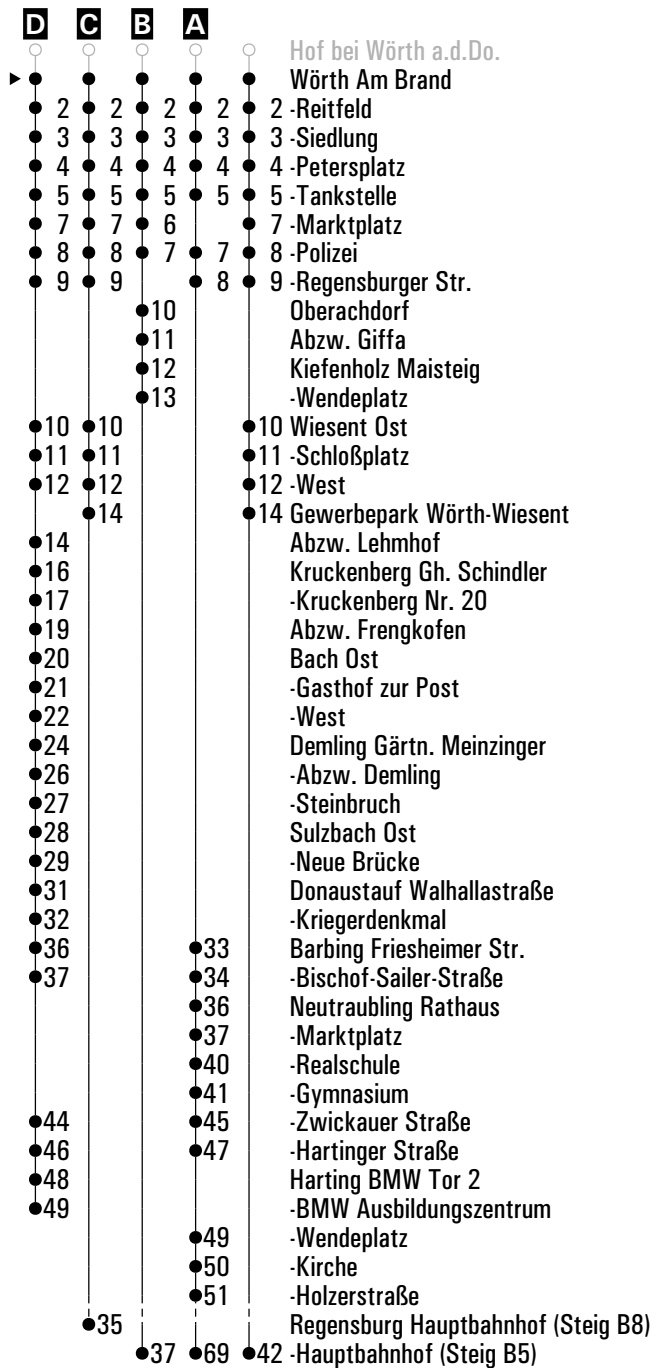
**Montag - Freitag**

05	57 <sup>D</sup>																			
06	33 <sup>C</sup> <sub>s</sub>	38																		
07	03 <sup>A</sup> <sub>s</sub>																			
08																				
09																				
10																				
11																				
12																				
13	48 <sup>B</sup> <sub>vF</sub>																			
14	13																			
15																				
16																				
17																				
18																				

Am 24.12. und 31.12. Verkehr wie an Samstagen falls diese Tage nicht auf einen Sonntag fallen. Gültig ab 20.07.2024  
 Einschränkungen hierzu entnehmen Sie bitte der Tagespresse oder unter [www.rvv.de](http://www.rvv.de)

**A-D** = Fahrwege  
**vF** = an Schultagen; am ersten Schultag nach den Sommerferien & letzten Schultag vor den Weihnachts-, Oster- und Pfingstferien 1:30 Std. früher; am letzten Schultag vor den Sommerferien 2:40 Std. früher  
**s** = nur an Schultagen

Fahrwege mit Fahrzeit in Minuten

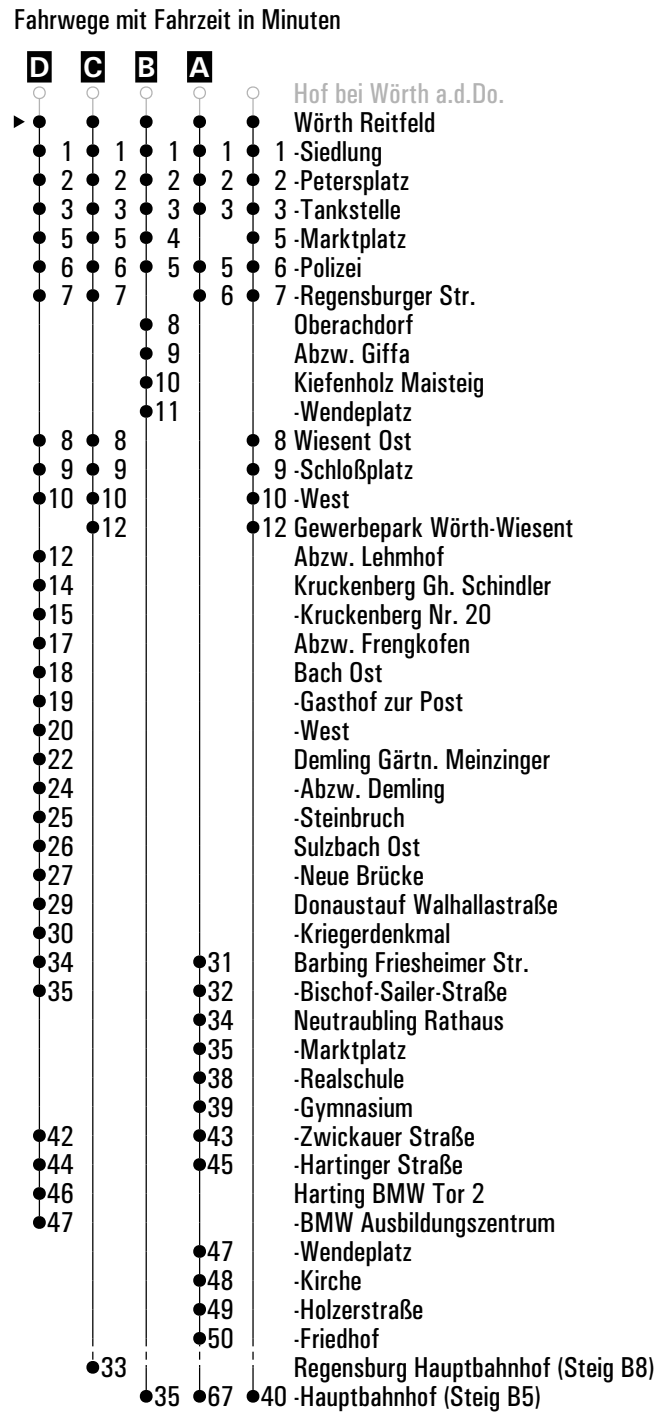


# RVV 5A <sup>H</sup> Würth Reitfeld Steig 1 ▶ Regensburg Hauptbahnhof

Montag - Freitag	
05	59 <sup>D</sup>
06	35 <sup>C</sup> <sub>S</sub> 40
07	05 <sup>A</sup> <sub>S</sub>
08	
09	
10	
11	
12	
13	50 <sup>B</sup> <sub>VF</sub>
14	15
15	
16	
17	
18	

Am 24.12. und 31.12. Verkehr wie an Samstagen falls diese Tage nicht auf einen Sonntag fallen. Gültig ab 20.07.2024  
 Einschränkungen hierzu entnehmen Sie bitte der Tagespresse oder unter [www.rvv.de](http://www.rvv.de)

**A-D** = Fahrwege  
**VF** = an Schultagen; am ersten Schultag nach den Sommerferien & letzten Schultag vor den Weihnachts-, Oster- und Pfingstferien 1:30 Std. früher; am letzten Schultag vor den Sommerferien 2:40 Std. früher  
**s** = nur an Schultagen





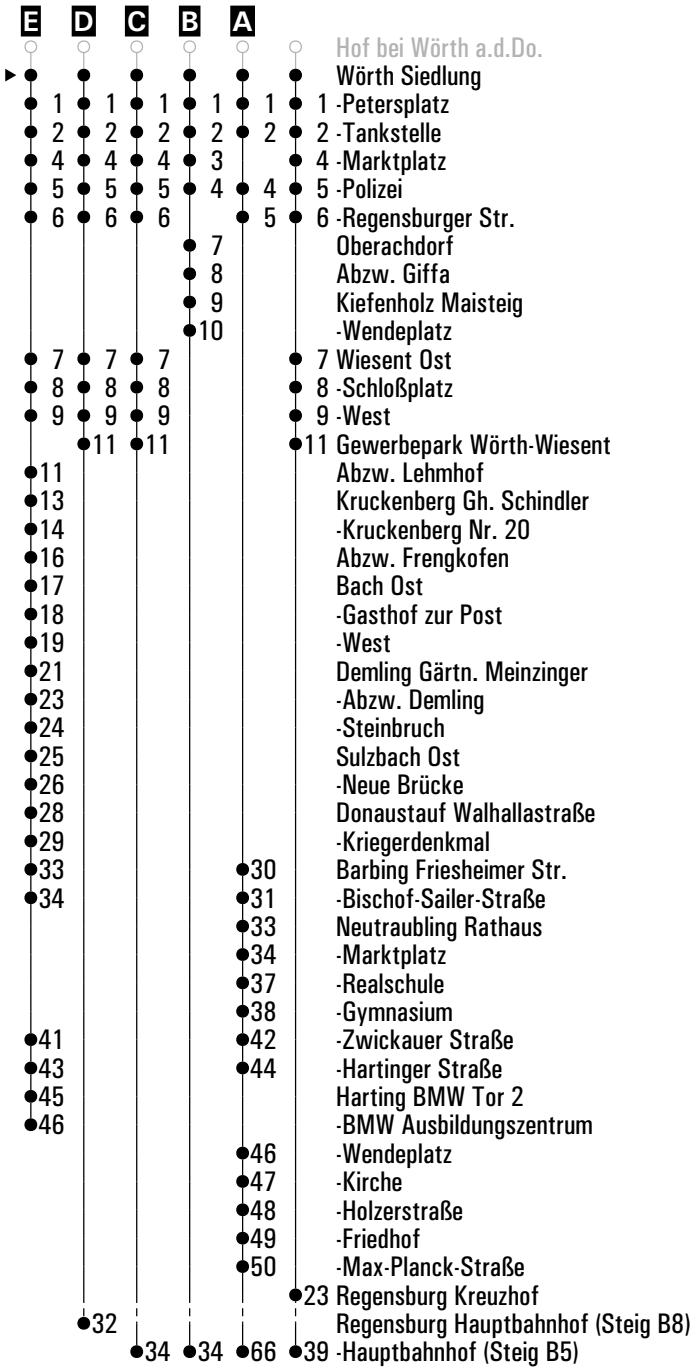
**Montag - Freitag**

05																				
06	00 <sup>E</sup>	36 <sup>D</sup> <sub>S</sub>	41																	
07	06 <sup>A</sup> <sub>S</sub>																			
08																				
09																				
10																				
11																				
12																				
13	51 <sup>B</sup> <sub>VF</sub>																			
14	16 <sup>C</sup>																			
15																				
16																				
17																				

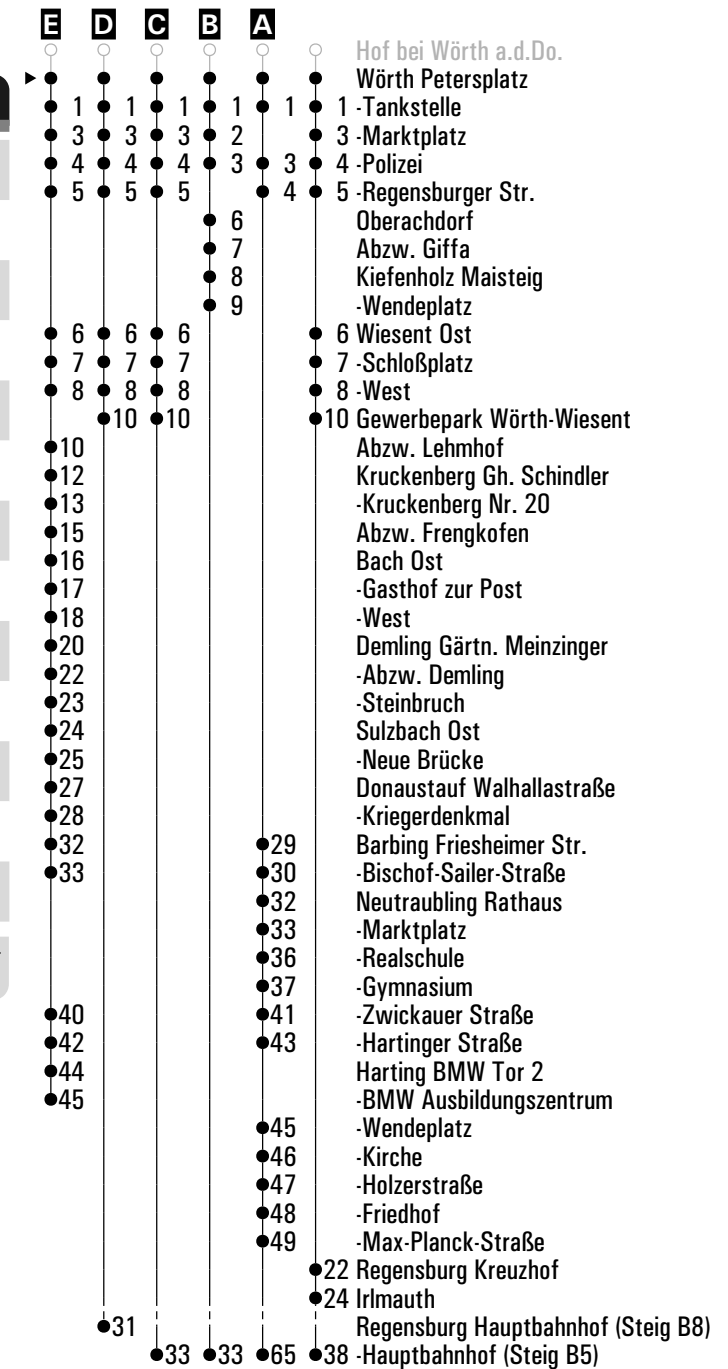
Am 24.12. und 31.12. Verkehr wie an Samstagen falls diese Tage nicht auf einen Sonntag fallen. Gültig ab 20.07.2024  
 Einschränkungen hierzu entnehmen Sie bitte der Tagespresse oder unter [www.rvv.de](http://www.rvv.de)

**A-E** = Fahrwege  
**VF** = an Schultagen; am ersten Schultag nach den Sommerferien & letzten Schultag vor den Weihnachts-, Oster- und Pfingstferien 1:30 Std. früher; am letzten Schultag vor den Sommerferien 2:40 Std. früher  
**S** = nur an Schultagen

Fahrwege mit Fahrzeit in Minuten



Fahrwege mit Fahrzeit in Minuten



**Montag - Freitag**

05									
06	01 <sup>E</sup>	37 <sup>D</sup> <sub>S</sub>	42						
07	07 <sup>A</sup> <sub>S</sub>								
08									
09									
10									
11									
12									
13	52 <sup>B</sup> <sub>VF</sub>								
14	17 <sup>C</sup>								
15									
16									
17									

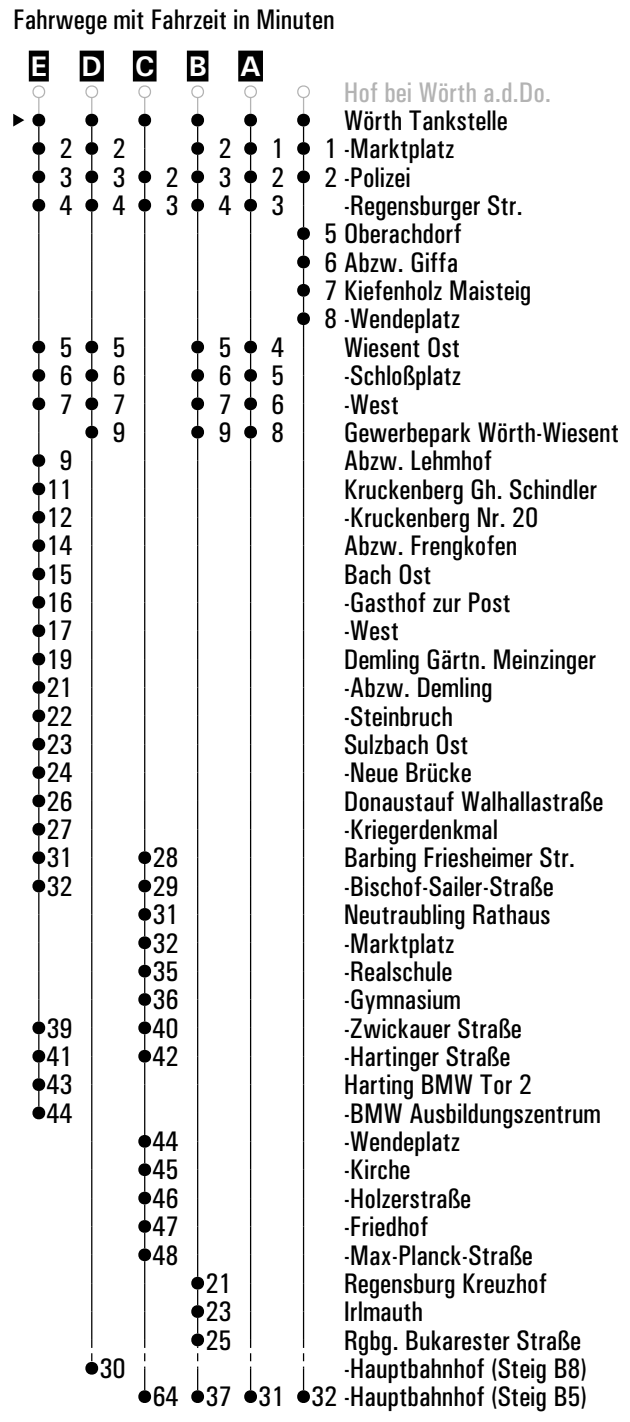
Am 24.12. und 31.12. Verkehr wie an Samstagen falls diese Tage nicht auf einen Sonntag fallen. Gültig ab 20.07.2024  
Einschränkungen hierzu entnehmen Sie bitte der Tagespresse oder unter [www.rvv.de](http://www.rvv.de)

**A-E** = Fahrwege  
**VF** = an Schultagen; am ersten Schultag nach den Sommerferien & letzten Schultag vor den Weihnachts-, Oster- und Pfingstferien 1:30 Std. früher; am letzten Schultag vor den Sommerferien 2:40 Std. früher  
**S** = nur an Schultagen

Montag - Freitag										
05										
06	02 <sup>E</sup>	38 <sup>D<sub>s</sub></sup>	43 <sup>B</sup>							
07	08 <sup>C<sub>s</sub></sup>									
08										
09										
10										
11										
12										
13	53 <sup>VF</sup>									
14	18 <sup>A</sup>									
15										
16	21 <sup>FR</sup>	51 <sup>nFR</sup>								
17	26 <sup>A</sup>									

Am 24.12. und 31.12. Verkehr wie an Samstagen falls diese Tage nicht auf einen Sonntag fallen. Gültig ab 20.07.2024  
 Einschränkungen hierzu entnehmen Sie bitte der Tagespresse oder unter [www.rvv.de](http://www.rvv.de)

- A-E** = Fahrwege
- VF** = an Schultagen; am ersten Schultag nach den Sommerferien & letzten Schultag vor den Weihnachts-, Oster- und Pfingstferien 1:30 Std. früher; am letzten Schultag vor den Sommerferien 2:40 Std. früher
- nFR** = nicht freitags
- s** = nur an Schultagen
- FR** = nur freitags





**Montag - Freitag**

05											
06	04 <sup>E</sup>	40 <sup>D<sub>s</sub></sup>	45 <sup>B</sup>								
07	09 <sup>C<sub>s</sub></sup>										
08											
09											
10											
11											
12											
13	54 <sup>VF</sup>										
14	20 <sup>A</sup>										
15											
16	22 <sup>FR</sup>	52 <sup>nFR</sup>									
17	27 <sup>A</sup>										

Am 24.12. und 31.12. Verkehr wie an Samstagen falls diese Tage nicht auf einen Sonntag fallen.  
 Einschränkungen hierzu entnehmen Sie bitte der Tagespresse oder unter [www.rvv.de](http://www.rvv.de)

Gültig ab 20.07.2024

**A-E** = Fahrwege

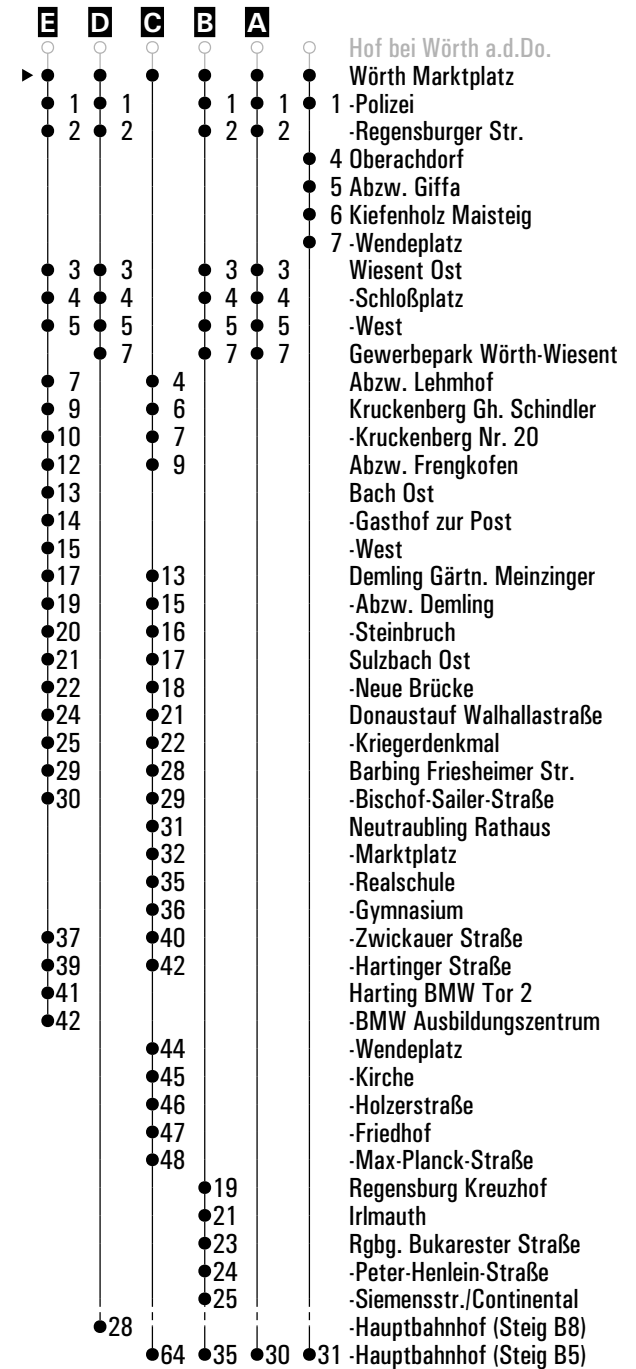
**VF** = an Schultagen; am ersten Schultag nach den Sommerferien & letzten Schultag vor den  
 Weihnachts-, Oster- und Pfingstferien 1:30 Std. früher; am letzten Schultag vor den  
 Sommerferien 2:40 Std. früher

**nFR** = nicht freitags

**s** = nur an Schultagen

**FR** = nur freitags

Fahrwege mit Fahrzeit in Minuten





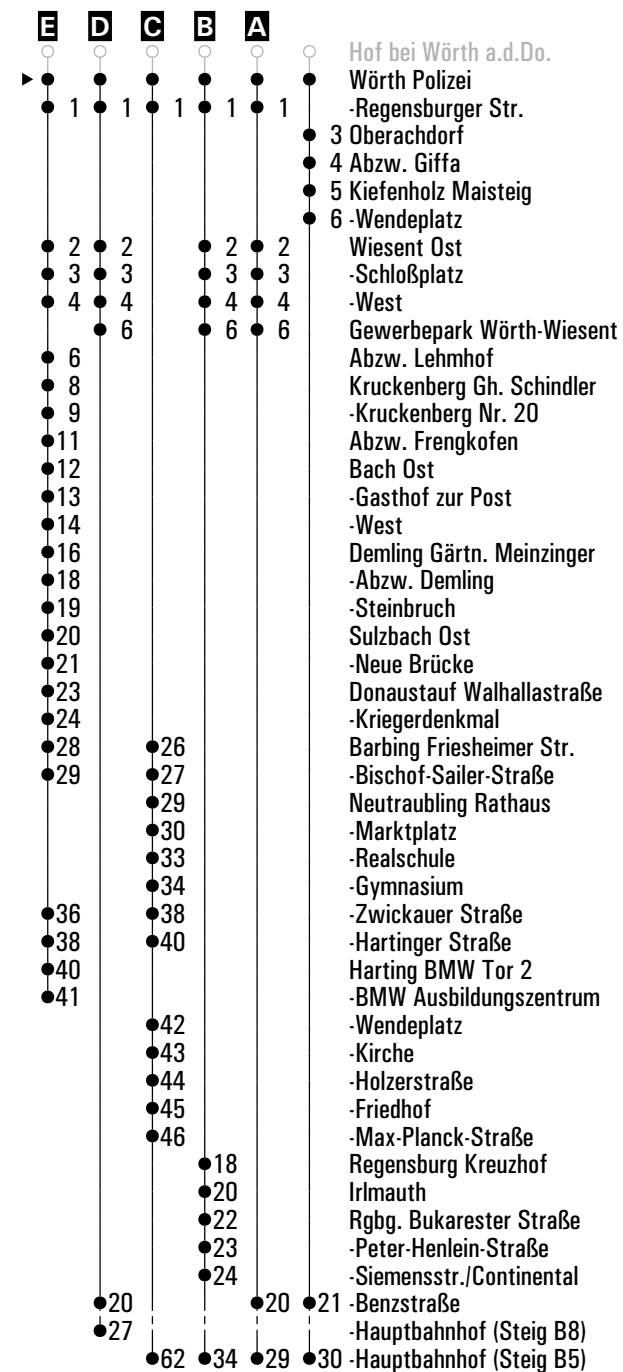
Montag - Freitag

05																					
06	05 <sup>E</sup>	41 <sup>D</sup> <sub>S</sub>	46 <sup>B</sup>																		
07	10 <sup>C</sup> <sub>S</sub>																				
08																					
09																					
10																					
11																					
12																					
13	55 <sup>VF</sup>																				
14	21 <sup>A</sup>																				
15																					
16	23 <sup>FR</sup>	53 <sup>nFR</sup>																			
17	28 <sup>A</sup>																				

Am 24.12. und 31.12. Verkehr wie an Samstagen falls diese Tage nicht auf einen Sonntag fallen. Gültig ab 20.07.2024  
Einschränkungen hierzu entnehmen Sie bitte der Tagespresse oder unter [www.rvv.de](http://www.rvv.de)

- A-E** = Fahrwege
- VF** = an Schultagen; am ersten Schultag nach den Sommerferien & letzten Schultag vor den Weihnachts-, Oster- und Pfingstferien 1:30 Std. früher; am letzten Schultag vor den Sommerferien 2:40 Std. früher
- nFR** = nicht freitags
- s** = nur an Schultagen
- FR** = nur freitags

Fahrwege mit Fahrzeit in Minuten





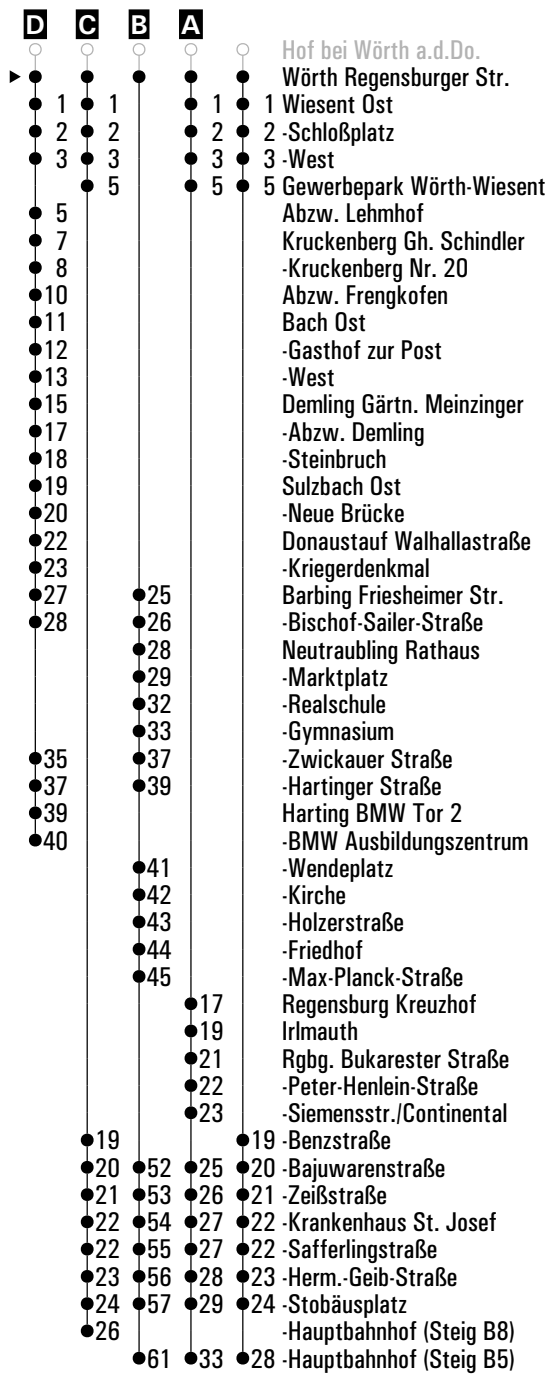
**Montag - Freitag**

05																					
06	06 <sup>D</sup>	42 <sup>C</sup> <sub>s</sub>	47 <sup>A</sup>																		
07	11 <sup>B</sup> <sub>s</sub>																				
08																					
09																					
10																					
11																					
12																					
13																					
14	22																				
15																					
16																					
17	29																				
18																					
19																					
20																					
21																					

Am 24.12. und 31.12. Verkehr wie an Samstagen falls diese Tage nicht auf einen Sonntag fallen. Einschränkungen hierzu entnehmen Sie bitte der Tagespresse oder unter [www.rvv.de](http://www.rvv.de) Gültig ab 20.07.2024

**A-D** = Fahrwege      **s** = nur an Schultagen

Fahrwege mit Fahrzeit in Minuten





Fahrwege mit Fahrzeit in Minuten

- Zinzendorf Ortsmitte
- ▶ ● Oberachdorf
- 1 Abzw. Giffa
- 2 Kiefenholz Maisteig
- 3 -Wendeplatz
- 18 Regensburg Benzstraße
- 19 -Bajuwarenstraße
- 20 -Zeißstraße
- 21 -Krankenhaus St. Josef
- 21 -Safferlingstraße
- 22 -Herm.-Geib-Straße
- 23 -Stobäusplatz
- 27 -Hauptbahnhof



**Montag - Freitag**

10													
11													
12													
13	58 <sup>VF</sup>												
14													
15													
16	26 <sup>FR</sup>	56 <sup>nFR</sup>											
17													
18													

Am 24.12. und 31.12. Verkehr wie an Samstagen falls diese Tage nicht auf einen Sonntag fallen. Einschränkungen hierzu entnehmen Sie Gültig ab 20.07.2024 bitte der Tagespresse oder unter [www.rvv.de](http://www.rvv.de)

**VF** = an Schultagen; am ersten Schultag nach den Sommerferien & letzten Schultag vor den Weihnachts-, Oster- und Pfingstferien 1:30 Std. früher; am letzten Schultag vor den Sommerferien 2:40 Std. früher

**nFR** = nicht freitags

**FR** = nur freitags



**Montag - Freitag**

10													
11													
12													
13	59 <sup>VF</sup>												
14													
15													
16	27 <sup>FR</sup>	57 <sup>nFR</sup>											
17													
18													

Fahrwege mit Fahrzeit in Minuten

- Zinzendorf Ortsmitte
- ▶ ● Abzw. Giffa
- 1 Kiefenholz Maisteig
- 2 -Wendeplatz
- 17 Regensburg Benzstraße
- 18 -Bajuwarenstraße
- 19 -Zeißstraße
- 20 -Krankenhaus St. Josef
- 20 -Safferlingstraße
- 21 -Herm.-Geib-Straße
- 22 -Stobäusplatz
- 26 -Hauptbahnhof

Am 24.12. und 31.12. Verkehr wie an Samstagen falls diese Tage nicht auf einen Sonntag fallen. Einschränkungen hierzu entnehmen Sie Gültig ab 20.07.2024 bitte der Tagespresse oder unter [www.rvv.de](http://www.rvv.de)

**VF** = an Schultagen; am ersten Schultag nach den Sommerferien & letzten Schultag vor den Weihnachts-, Oster- und Pfingstferien 1:30 Std. früher; am letzten Schultag vor den Sommerferien 2:40 Std. früher

**nFR** = nicht freitags

**FR** = nur freitags



**Montag - Freitag**

11													
12													
13													
14	00 <sup>VF</sup>												
15													
16	28 <sup>FR</sup>	58 <sup>nFR</sup>											
17													
18													

Fahrwege mit Fahrzeit in Minuten

- Zinzendorf Ortsmitte
- ▶ ● Kiefenholz Maisteig
- 1 -Wendeplatz
- 16 Regensburg Benzstraße
- 17 -Bajuwarenstraße
- 18 -Zeißstraße
- 19 -Krankenhaus St. Josef
- 19 -Safferlingstraße
- 20 -Herm.-Geib-Straße
- 21 -Stobäusplatz
- 25 -Hauptbahnhof

Am 24.12. und 31.12. Verkehr wie an Samstagen falls diese Tage nicht auf einen Sonntag fallen. Einschränkungen hierzu entnehmen Sie Gültig ab 20.07.2024 bitte der Tagespresse oder unter [www.rvv.de](http://www.rvv.de)

**VF** = an Schultagen; am ersten Schultag nach den Sommerferien & letzten Schultag vor den Weihnachts-, Oster- und Pfingstferien 1:30 Std. früher; am letzten Schultag vor den Sommerferien 2:40 Std. früher

**nFR** = nicht freitags

**FR** = nur freitags



**Montag - Freitag**

11																				
12																				
13																				
14	01 <sup>VF</sup>																			
15																				
16	29 <sup>FR</sup>	59 <sup>nFR</sup>																		
17																				
18																				

Fahrwege mit Fahrzeit in Minuten

- Zinzendorf Ortsmitte
- ▶ ● Kiefenholz Wendeplatz
- 15 Regensburg Benzstraße
- 16 -Bajuwarenstraße
- 17 -Zeißstraße
- 18 -Krankenhaus St. Josef
- 18 -Safferlingstraße
- 19 -Herm.-Geib-Straße
- 20 -Stobäusplatz
- 24 -Hauptbahnhof

Am 24.12. und 31.12. Verkehr wie an Samstagen falls diese Tage nicht auf einen Sonntag fallen. Einschränkungen hierzu entnehmen Sie Gültig ab 20.07.2024 bitte der Tagespresse oder unter [www.rvv.de](http://www.rvv.de)

**VF** = an Schultagen; am ersten Schultag nach den Sommerferien & letzten Schultag vor den Weihnachts-, Oster- und Pfingstferien 1:30 Std. früher; am letzten Schultag vor den Sommerferien 2:40 Std. früher

**nFR** = nicht freitags

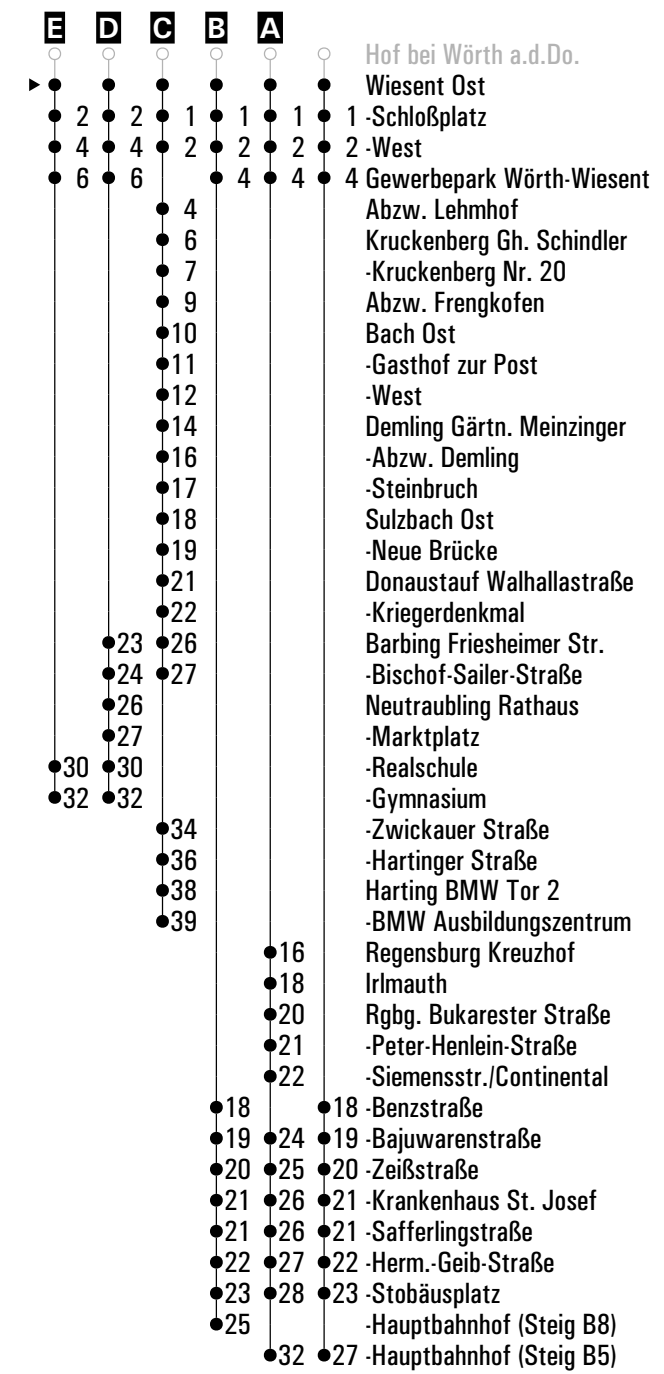
**FR** = nur freitags



**Montag - Freitag**

05																				
06	07 <sup>C</sup>	43 <sup>B</sup> <sub>S</sub>	48 <sup>A</sup>																	
07	15 <sup>D</sup> <sub>S</sub>	15 <sup>E</sup> <sub>S</sub>																		
08																				
09																				
10																				
11																				
12																				
13																				
14	23																			
15																				
16																				
17	30																			
18																				
19																				
20																				
21																				

Fahrwege mit Fahrzeit in Minuten



Am 24.12. und 31.12. Verkehr wie an Samstagen falls diese Tage nicht auf einen Sonntag fallen. Gültig ab 20.07.2024  
 Einschränkungen hierzu entnehmen Sie bitte der Tagespresse oder unter [www.rvv.de](http://www.rvv.de)

**A-E** = Fahrwege      **s** = nur an Schultagen



Montag - Freitag

05										
06	08 <sup>C</sup>	44 <sup>B</sup> <sub>S</sub>	49 <sup>A</sup>							
07	17 <sup>D</sup> <sub>S</sub>	17 <sup>E</sup> <sub>S</sub>								
08										
09										
10										
11										
12										
13										
14	24									
15										
16										
17	31									
18										
19										
20										
21										

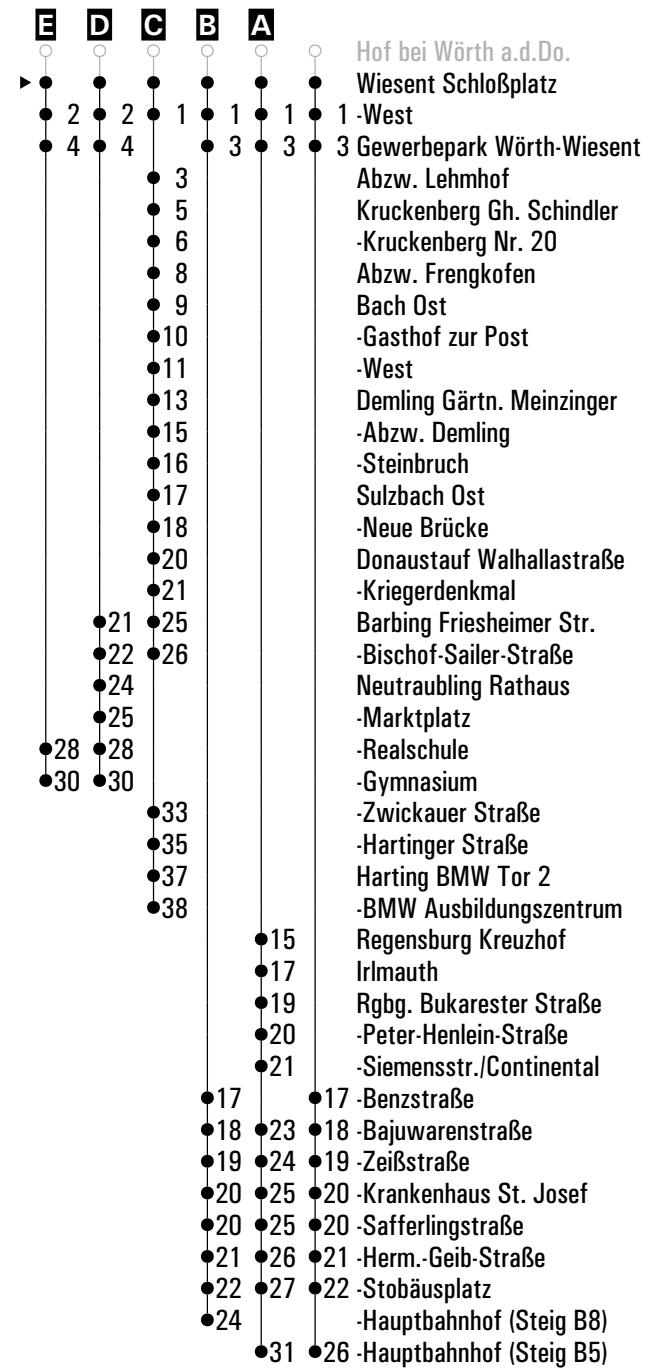
Am 24.12. und 31.12. Verkehr wie an Samstagen falls diese Tage nicht auf einen Sonntag fallen. Einschränkungen hierzu entnehmen Sie bitte der Tagespresse oder unter [www.rvv.de](http://www.rvv.de)

Gültig ab 20.07.2024

**A-E** = Fahrwege

**S** = nur an Schultagen

Fahrwege mit Fahrzeit in Minuten

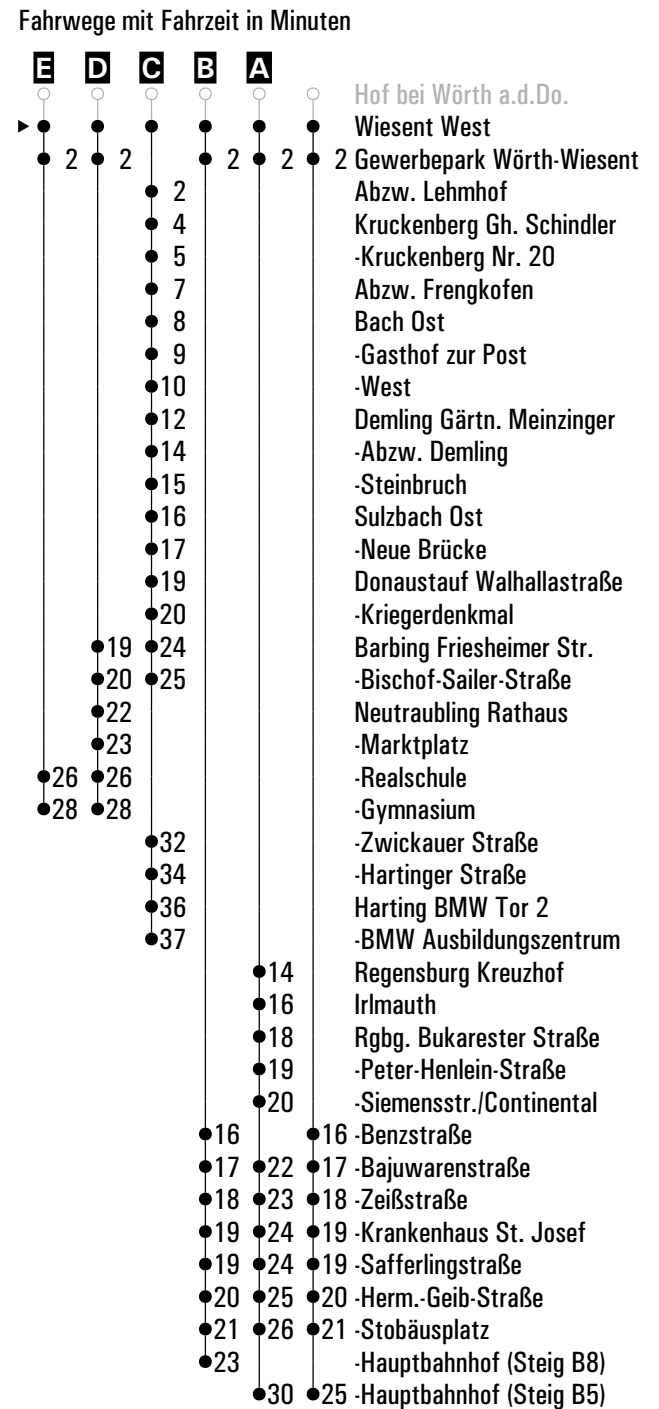


Montag - Freitag					
05					
06	09 <sup>C</sup>	45 <sup>B</sup> <sub>S</sub>	50 <sup>A</sup>		
07	19 <sup>D</sup> <sub>S</sub>	19 <sup>E</sup> <sub>S</sub>			
08					
09					
10					
11					
12					
13					
14	25				
15					
16					
17	32				
18					
19					
20					
21					

Am 24.12. und 31.12. Verkehr wie an Samstagen falls diese Tage nicht auf einen Sonntag fallen.  
Einschränkungen hierzu entnehmen Sie bitte der Tagespresse oder unter [www.rvv.de](http://www.rvv.de)

Gültig ab 20.07.2024

**A-E** = Fahrwege      **S** = nur an Schultagen









**Montag - Freitag**

**10**  
**11**  
**12**  
**13**  
**14**  
**15**

**49<sup>VF</sup>**

Fahrwege mit Fahrzeit in Minuten

- Ettersdorf
- ▶ ● Gewerbepark Wörth-Wiesent
- 12 Regensburg Benzstraße
- 13 -Bajuwarenstraße
- 14 -Zeißstraße
- 15 -Krankenhaus St. Josef
- 15 -Safferlingstraße
- 16 -Herm.-Geib-Straße
- 17 -Stobäusplatz
- 21 -Hauptbahnhof

Am 24.12. und 31.12. Verkehr wie an Samstagen falls diese Tage nicht auf einen Sonntag fallen. Einschränkungen hierzu entnehmen Sie Gültig ab 20.07.2024 bitte der Tagespresse oder unter [www.rvv.de](http://www.rvv.de)

**VF** = an Schultagen; am ersten Schultag nach den Sommerferien & letzten Schultag vor den Weihnachts-, Oster- und Pfingstferien 1:30 Std. früher; am letzten Schultag vor den Sommerferien 2:40 Std. früher

**Montag - Freitag****05****06****07****05<sup>s</sup>****08****09****10****11**

Fahrwege mit Fahrzeit in Minuten

- ▶ ● Gewerbepark Wörth-Wiesent
- 6 Ettersdorf
- 12 Bach Ost
- 13 -Gasthof zur Post
- 14 -West
- 18 Demling Ort
- 25 Donaustauf Walhallastraße
- 26 -Kriegerdenkmal
- 32 Barbing Friesheimer Str.
- 33 -Bischof-Sailer-Straße
- 35 Neutraubling Rathaus
- 36 -Marktplatz
- 39 -Realschule
- 40 -Gymnasium
- 44 -Zwickauer Straße
- 46 -Harteringer Straße
- 59 Regensburg Benzstraße
- 60 -Bajuwarenstraße
- 61 -Zeißstraße
- 62 -Krankenhaus St. Josef
- 63 -Safferlingstraße
- 64 -Herm.-Geib-Straße
- 65 -Stobäusplatz
- 69 -Hauptbahnhof

Am 24.12. und 31.12. Verkehr wie an Samstagen falls diese Tage nicht auf einen Sonntag fallen. Einschränkungen hierzu entnehmen Sie Gültig ab 20.07.2024 bitte der Tagespresse oder unter [www.rvv.de](http://www.rvv.de)

**s** = nur an Schultagen

Montag - Freitag	
05	
06	
07	11 <sup>s</sup>
08	
09	
10	
11	
12	
13	45 <sup>A</sup> <sub>VF</sub>
14	
15	
16	

- A** Gewerbepark Wörth-Wiesent (Steig 2)
- Ettersdorf
- 4 Gewerbepark Wörth-Wiesent (Steig 1)
- 6 Bach Ost
- 7 -Gasthof zur Post
- 8 -West
- 12 Demling Ort
- 19 Donaustauf Walhallastraße
- 20 -Kriegerdenkmal
- 26 Barbing Friesheimer Str.
- 27 -Bischof-Sailer-Straße
- 29 Neutraubling Rathaus
- 30 -Marktplatz
- 33 -Realschule
- 34 -Gymnasium
- 38 -Zwickauer Straße
- 40 -Hartinger Straße
- 16 53 Regensburg Benzstraße
- 17 54 -Bajuwarenstraße
- 18 55 -Zeißstraße
- 19 56 -Krankenhaus St. Josef
- 19 57 -Safferlingstraße
- 20 58 -Herm.-Geib-Straße
- 21 59 -Stobäusplatz
- 25 63 -Hauptbahnhof

Am 24.12. und 31.12. Verkehr wie an Samstagen falls diese Tage nicht auf einen Sonntag fallen. Einschränkungen hierzu Gültig ab 20.07.2024 entnehmen Sie bitte der Tagespresse oder unter [www.rvv.de](http://www.rvv.de)

**A** = fährt A

**VF** = an Schultagen; am ersten Schultag nach den Sommerferien & letzten Schultag vor den Weihnachts-, Oster- und Pfingstferien 1:30 Std. früher; am letzten Schultag vor den Sommerferien 2:40 Std. früher

**s** = nur an Schultagen

Montag - Freitag	
05	
06	11 <sup>A</sup>
07	13 <sup>S</sup>
08	
09	
10	
11	
12	
13	
14	

- A** Hof bei Wörth a.d.Do.
- Abzw. Lehmhof
- 2 2 Kruckenberg Gh. Schindler
- 3 3 -Kruckenberg Nr. 20
- 5 5 Abzw. Frengkofen
- 6 Bach Ost
- 7 -Gasthof zur Post
- 8 -West
- 10 9 Demling Gärtn. Meinzinger
- 12 11 -Abzw. Demling
- 13 12 -Steinbruch
- 14 13 Sulzbach Ost
- 15 14 -Neue Brücke
- 17 17 Donaustauf Walhallastraße
- 18 18 -Kriegerdenkmal
- 22 24 Barbing Friesheimer Str.
- 23 25 -Bischof-Sailer-Straße
- 27 Neutraubling Rathaus
- 28 -Marktplatz
- 31 -Realschule
- 32 -Gymnasium
- 30 36 -Zwickauer Straße
- 32 38 -Hartinger Straße
- 34 Harting BMW Tor 2
- 35 -BMW Ausbildungszentrum
- 40 -Wendeplatz
- 41 -Kirche
- 42 -Holzerstraße
- 43 -Friedhof
- 44 -Max-Planck-Straße
- 51 Regensburg Bajuwarenstraße
- 52 -Zeißstraße
- 53 -Krankenhaus St. Josef
- 54 -Safferlingstraße
- 55 -Herm.-Geib-Straße
- 56 -Stobäusplatz
- 60 -Hauptbahnhof

Am 24.12. und 31.12. Verkehr wie an Samstagen falls diese Tage nicht auf einen Sonntag fallen. Einschränkungen hierzu entnehmen Sie bitte der Tagespresse oder unter [www.rvv.de](http://www.rvv.de) Gültig ab 20.07.2024

**A** = fährt A      **s** = nur an Schultagen

Montag - Freitag	
05	
06	13 <sup>A</sup>
07	15 <sup>s</sup>
08	
09	
10	
11	
12	
13	
14	

- A** Hof bei Wörth a.d.Do.
- Kruckenberg Gh. Schindler
- 1 -Kruckenberg Nr. 20
- 3 -3 Abzw. Frengkofen
- 4 -Bach Ost
- 5 -Gasthof zur Post
- 6 -West
- 8 ● 7 Demling Gärtn. Meinzinger
- 10 ● 9 -Abzw. Demling
- 11 ● 10 -Steinbruch
- 12 ● 11 Sulzbach Ost
- 13 ● 12 -Neue Brücke
- 15 ● 15 Donaustauf Walhallastraße
- 16 ● 16 -Kriegerdenkmal
- 20 ● 22 Barbing Friesheimer Str.
- 21 ● 23 -Bischof-Sailer-Straße
- 25 Neutraubling Rathaus
- 26 -Marktplatz
- 29 -Realschule
- 30 -Gymnasium
- 28 ● 34 -Zwickauer Straße
- 30 ● 36 -Harteringer Straße
- 32 Harting BMW Tor 2
- 33 -BMW Ausbildungszentrum
- 38 -Wendeplatz
- 39 -Kirche
- 40 -Holzerstraße
- 41 -Friedhof
- 42 -Max-Planck-Straße
- 49 Regensburg Bajuwarenstraße
- 50 -Zeißstraße
- 51 -Krankenhaus St. Josef
- 52 -Safferlingstraße
- 53 -Herm.-Geib-Straße
- 54 -Stobäusplatz
- 58 -Hauptbahnhof

Am 24.12. und 31.12. Verkehr wie an Samstagen falls diese Tage nicht auf einen Sonntag fallen. Einschränkungen hierzu entnehmen Sie bitte der Tagespresse oder unter [www.rvv.de](http://www.rvv.de) Gültig ab 20.07.2024

**A** = fährt A      **s** = nur an Schultagen



**Montag - Freitag**

05

06

14<sup>A</sup>

07

16<sup>s</sup>

08

09

10

11

12

13

14

Am 24.12. und 31.12. Verkehr wie an Samstagen falls diese Tage nicht auf einen Sonntag fallen. Einschränkungen hierzu entnehmen Sie bitte der Tagespresse oder unter [www.rvv.de](http://www.rvv.de)

Gültig ab 20.07.2024

**A** = fährt A

**s** = nur an Schultagen

Fahrwege mit Fahrzeit in Minuten

- A** Hof bei Würth a.d.Do.
- Kruckenberg Nr. 20
- 2 Abzw. Frengkofen
- 3 Bach Ost
- 4 -Gasthof zur Post
- 5 -West
- 7 6 Demling Gärtn. Meinzinger
- 9 8 -Abzw. Demling
- 10 9 -Steinbruch
- 11 10 Sulzbach Ost
- 12 11 -Neue Brücke
- 14 14 Donaustauf Walhallastraße
- 15 15 -Kriegerdenkmal
- 19 21 Barbing Friesheimer Str.
- 20 22 -Bischof-Sailer-Straße
- 24 Neutraubling Rathaus
- 25 -Marktplatz
- 28 -Realschule
- 29 -Gymnasium
- 27 33 -Zwickauer Straße
- 29 35 -Harteringer Straße
- 31 Harting BMW Tor 2
- 32 -BMW Ausbildungszentrum
- 37 -Wendeplatz
- 38 -Kirche
- 39 -Holzerstraße
- 40 -Friedhof
- 41 -Max-Planck-Straße
- 48 Regensburg Bajuwarenstraße
- 49 -Zeißstraße
- 50 -Krankenhaus St. Josef
- 51 -Safferlingstraße
- 52 -Herm.-Geib-Straße
- 53 -Stobäusplatz
- 57 -Hauptbahnhof



### Montag - Freitag

05																				
06	16 <sup>A</sup>																			
07	18 <sup>s</sup>																			
08																				
09																				
10																				
11																				
12																				
13																				
14																				

Am 24.12. und 31.12. Verkehr wie an Samstagen falls diese Tage nicht auf einen Sonntag fallen. Einschränkungen hierzu entnehmen Sie bitte der Tagespresse oder unter [www.rvv.de](http://www.rvv.de) Gültig ab 20.07.2024

**A** = fährt A      **s** = nur an Schultagen

- Hof bei Wörth a.d.Do.
- Abzw. Frengkofen
- 1 Bach Ost
- 2 -Gasthof zur Post
- 3 -West
- 5 4 Demling Gärtn. Meinzinger
- 7 6 -Abzw. Demling
- 8 7 -Steinbruch
- 9 8 Sulzbach Ost
- 10 9 -Neue Brücke
- 12 12 Donaustauf Walhallastraße
- 13 13 -Kriegerdenkmal
- 17 19 Barbing Friesheimer Str.
- 18 20 -Bischof-Sailer-Straße
- 22 Neutraubling Rathaus
- 23 -Marktplatz
- 26 -Realschule
- 27 -Gymnasium
- 25 31 -Zwickauer Straße
- 27 33 -Harteringer Straße
- 29 Harting BMW Tor 2
- 30 -BMW Ausbildungszentrum
- 35 -Wendeplatz
- 36 -Kirche
- 37 -Holzerstraße
- 38 -Friedhof
- 39 -Max-Planck-Straße
- 46 Regensburg Bajuwarenstraße
- 47 -Zeißstraße
- 48 -Krankenhaus St. Josef
- 49 -Safferlingstraße
- 50 -Herm.-Geib-Straße
- 51 -Stobäusplatz
- 55 -Hauptbahnhof



### Montag - Freitag

05																				
06	17 <sup>A</sup>																			
07	17 <sup>S</sup>																			
08																				
09																				
10																				
11																				
12																				
13																				
14																				

- A** Zinzendorf Ortsmitte
- Bach Ost
- 1 - Gasthof zur Post
- 2 - West
- 4 Demling Gärtn. Meinzinger
- 6 - Ort
- 6 -Abzw. Demling
- 7 -Steinbruch
- 8 Sulzbach Ost
- 9 -Neue Brücke
- 11 13 Donaustauf Walhallastraße
- 12 14 -Kriegerdenkmal
- 16 20 Barbing Friesheimer Str.
- 17 21 -Bischof-Sailer-Straße
- 23 Neutraubling Rathaus
- 24 -Marktplatz
- 27 -Realschule
- 28 -Gymnasium
- 24 32 -Zwickauer Straße
- 26 34 -Harteringer Straße
- 28 Harting BMW Tor 2
- 29 -BMW Ausbildungszentrum
- 47 Regensburg Benzstraße
- 48 -Bajuwarenstraße
- 49 -Zeißstraße
- 50 -Krankenhaus St. Josef
- 51 -Safferlingstraße
- 52 -Herm.-Geib-Straße
- 53 -Stobäusplatz
- 57 -Hauptbahnhof

Am 24.12. und 31.12. Verkehr wie an Samstagen falls diese Tage nicht auf einen Sonntag fallen. Einschränkungen hierzu entnehmen Sie bitte der Tagespresse oder unter [www.rvv.de](http://www.rvv.de) Gültig ab 20.07.2024

**A** = fährt A      **S** = nur an Schultagen





**Montag - Freitag**

05

06

18<sup>A</sup>

07

18<sup>s</sup>

08

09

10

11

12

13

14



Zinzendorf Ortsmitte

Bach Gasthof zur Post

1 1-West

3 Demling Gärt. Meinzinger

5-Ort

5 -Abzw. Demling

6 -Steinbruch

7 Sulzbach Ost

8 -Neue Brücke

10 12 Donaustauf Walhallastraße

11 13 -Kriegerdenkmal

15 19 Barbing Friesheimer Str.

16 20 -Bischof-Sailer-Straße

22 Neutraubling Rathaus

23 -Marktplatz

26 -Realschule

27 -Gymnasium

23 31 -Zwickauer Straße

25 33 -Hartinger Straße

27 Harting BMW Tor 2

28 -BMW Ausbildungszentrum

46 Regensburg Benzstraße

47 -Bajuwarenstraße

48 -Zeißstraße

49 -Krankenhaus St. Josef

50 -Safferlingstraße

51 -Herm.-Geib-Straße

52 -Stobäusplatz

56 -Hauptbahnhof

Am 24.12. und 31.12. Verkehr wie an Samstagen falls diese Tage nicht auf einen Sonntag fallen. Einschränkungen hierzu entnehmen Sie bitte der Tagespresse oder unter [www.rvv.de](http://www.rvv.de) Gültig ab 20.07.2024

**A** = fährt A

**s** = nur an Schultagen

**Montag - Freitag**

05

06

19<sup>A</sup>

07

19<sup>S</sup>

08

09

10

11

12

13

14

Am 24.12. und 31.12. Verkehr wie an Samstagen falls diese Tage nicht auf einen Sonntag fallen. Einschränkungen hierzu entnehmen Sie bitte der Tagespresse oder unter [www.rvv.de](http://www.rvv.de) Gültig ab 20.07.2024

**A** = fährt A**s** = nur an Schultagen

Fahrwege mit Fahrzeit in Minuten

**A**

- Zinzendorf Ortsmitte
- Bach West
- 2 Demling Gärt. Meinzinger
- 4 -Ort
- 4 -Abzw. Demling
- 5 -Steinbruch
- 6 Sulzbach Ost
- 7 -Neue Brücke
- 9 ●11 Donaustauf Walhallastraße
- 10 ●12 -Kriegerdenkmal
- 14 ●18 Barbing Friesheimer Str.
- 15 ●19 -Bischof-Sailer-Straße
- 21 Neutraubling Rathaus
- 22 -Marktplatz
- 25 -Realschule
- 26 -Gymnasium
- 22 ●30 -Zwickauer Straße
- 24 ●32 -Hartinger Straße
- 26 Harting BMW Tor 2
- 27 -BMW Ausbildungszentrum
- 45 Regensburg Benzstraße
- 46 -Bajuwarenstraße
- 47 -Zeißstraße
- 48 -Krankenhaus St. Josef
- 49 -Safferlingstraße
- 50 -Herm.-Geib-Straße
- 51 -Stobäusplatz
- 55 -Hauptbahnhof



### Montag - Freitag


05														
06	21 <sup>A</sup>													
07	22 <sup>s</sup>													
08														
09														
10														
11														
12														
13														
14														

Am 24.12. und 31.12. Verkehr wie an Samstagen falls diese Tage nicht auf einen Sonntag fallen. Einschränkungen hierzu entnehmen Sie bitte der Tagespresse oder unter [www.rvv.de](http://www.rvv.de) Gültig ab 20.07.2024

**A** = fährt A      **s** = nur an Schultagen

- Fahrwege mit Fahrzeit in Minuten
- A** Hof bei Wörth a.d.Do.
  - Demling Gärtn. Meinzinger
  - 2 -Abzw. Demling
  - 3 -Steinbruch
  - 4 Sulzbach Ost
  - 5 -Neue Brücke
  - 7 8 Donaustauf Walhallastraße
  - 8 9 -Kriegerdenkmal
  - 12 15 Barbing Friesheimer Str.
  - 13 16 -Bischof-Sailer-Straße
  - 18 Neutraubling Rathaus
  - 19 -Marktplatz
  - 22 -Realschule
  - 23 -Gymnasium
  - 20 27 -Zwickauer Straße
  - 22 29 -Hartinger Straße
  - 24 Harting BMW Tor 2
  - 25 -BMW Ausbildungszentrum
  - 31 -Wendeplatz
  - 32 -Kirche
  - 33 -Holzerstraße
  - 34 -Friedhof
  - 35 -Max-Planck-Straße
  - 42 Regensburg Bajuwarenstraße
  - 43 -Zeißstraße
  - 44 -Krankenhaus St. Josef
  - 45 -Safferlingstraße
  - 46 -Herm.-Geib-Straße
  - 47 -Stobäusplatz
  - 51 -Hauptbahnhof

# **RVV** **5A** **Demling Ort** **▶ Regensburg Hauptbahnhof**

 Montag - Freitag	
05	
06	
07	23 <sup>s</sup>
08	
09	
10	
11	

Am 24.12. und 31.12. Verkehr wie an Samstagen falls diese Tage nicht auf einen Sonntag fallen. Einschränkungen hierzu entnehmen Sie Gültig ab 20.07.2024 bitte der Tagespresse oder unter [www.rvv.de](http://www.rvv.de)

**s** = nur an Schultagen

Fahrwege mit Fahrzeit in Minuten

- Gewerbepark Wörth-Wiesent
- ▶ ● Demling Ort
- 7 Donaustauf Walhallastraße
- 8 -Kriegerdenkmal
- 14 Barbing Friesheimer Str.
- 15 -Bischof-Sailer-Straße
- 17 Neutraubling Rathaus
- 18 -Marktplatz
- 21 -Realschule
- 22 -Gymnasium
- 26 -Zwickauer Straße
- 28 -Hartinger Straße
- 41 Regensburg Benzstraße
- 42 -Bajuwarenstraße
- 43 -Zeißstraße
- 44 -Krankenhaus St. Josef
- 45 -Safferlingstraße
- 46 -Herm.-Geib-Straße
- 47 -Stobäusplatz
- 51 -Hauptbahnhof

**A** Hof bei Wörth a.d.Do.

Montag - Freitag	
05	
06	23 <sup>A</sup>
07	24 <sup>s</sup>
08	
09	
10	
11	
12	
13	
14	

- ▶ ● Abzw. Demling
- 1 ● 1 -Steinbruch
- 2 ● 2 Sulzbach Ost
- 3 ● 3 -Neue Brücke
- 5 ● 6 Donaustauf Walhallastraße
- 6 ● 7 -Kriegerdenkmal
- 10 ● 13 Barbing Friesheimer Str.
- 11 ● 14 -Bischof-Sailer-Straße
- 16 Neutraubling Rathaus
- 17 -Marktplatz
- 20 -Realschule
- 21 -Gymnasium
- 18 ● 25 -Zwickauer Straße
- 20 ● 27 -Hartinger Straße
- 22 Harting BMW Tor 2
- 23 -BMW Ausbildungszentrum
- 29 -Wendeplatz
- 30 -Kirche
- 31 -Holzerstraße
- 32 -Friedhof
- 33 -Max-Planck-Straße
- 40 Regensburg Bajuwarenstraße
- 41 -Zeißstraße
- 42 -Krankenhaus St. Josef
- 43 -Safferlingstraße
- 44 -Herm.-Geib-Straße
- 45 -Stobäusplatz
- 49 -Hauptbahnhof

Am 24.12. und 31.12. Verkehr wie an Samstagen falls diese Tage nicht auf einen Sonntag fallen. Einschränkungen hierzu entnehmen Sie bitte der Tagespresse oder unter [www.rvv.de](http://www.rvv.de) Gültig ab 20.07.2024

**A** = fährt A      **s** = nur an Schultagen



Montag - Freitag

05  
06  
07  
08  
09  
10  
11  
12  
13  
14

	24 <sup>A</sup>																					
	25 <sup>S</sup>																					

Am 24.12. und 31.12. Verkehr wie an Samstagen falls diese Tage nicht auf einen Sonntag fallen. Einschränkungen hierzu entnehmen Sie bitte der Tagespresse oder unter [www.rvv.de](http://www.rvv.de) Gültig ab 20.07.2024

**A** = fährt A      **S** = nur an Schultagen

- Fahrwege mit Fahrzeit in Minuten
- A** Hof bei Wörth a.d.Do.
  - ▶ Demling Steinbruch
  - 1 1 Sulzbach Ost
  - 2 2 -Neue Brücke
  - 4 5 Donaustauf Walhallastraße
  - 5 6 -Kriegerdenkmal
  - 9 12 Barbing Friesheimer Str.
  - 10 13 -Bischof-Sailer-Straße
  - 15 Neutraubling Rathaus
  - 16 -Marktplatz
  - 19 -Realschule
  - 20 -Gymnasium
  - 17 24 -Zwickauer Straße
  - 19 26 -Harteringer Straße
  - 21 Harting BMW Tor 2
  - 22 -BMW Ausbildungszentrum
  - 28 -Wendeplatz
  - 29 -Kirche
  - 30 -Holzerstraße
  - 31 -Friedhof
  - 32 -Max-Planck-Straße
  - 39 Regensburg Bajuwarenstraße
  - 40 -Zeißstraße
  - 41 -Krankenhaus St. Josef
  - 42 -Safferlingstraße
  - 43 -Herm.-Geib-Straße
  - 44 -Stobäusplatz
  - 48 -Hauptbahnhof



**Montag - Freitag**

05

06

25<sup>A</sup>

07

26<sup>s</sup>

08

09

10

11

12

13

14

Am 24.12. und 31.12. Verkehr wie an Samstagen falls diese Tage nicht auf einen Sonntag fallen. Einschränkungen hierzu entnehmen Sie bitte der Tagespresse oder unter [www.rvv.de](http://www.rvv.de)

Gültig ab 20.07.2024

**A** = fährt A

**s** = nur an Schultagen

Fahrwege mit Fahrzeit in Minuten



Hof bei Wörth a.d.Do.

- ● Sulzbach Ost
- 1 ● 1 -Neue Brücke
- 3 ● 4 Donaustauf Walhallastraße
- 4 ● 5 -Kriegerdenkmal
- 8 ● 11 Barbing Friesheimer Str.
- 9 ● 12 -Bischof-Sailer-Straße
- 14 Neutraubling Rathaus
- 15 -Marktplatz
- 18 -Realschule
- 19 -Gymnasium
- 16 ● 23 -Zwickauer Straße
- 18 ● 25 -Harteringer Straße
- 20 Harting BMW Tor 2
- 21 -BMW Ausbildungszentrum
- 27 -Wendeplatz
- 28 -Kirche
- 29 -Holzerstraße
- 30 -Friedhof
- 31 -Max-Planck-Straße
- 38 Regensburg Bajuwarenstraße
- 39 -Zeißstraße
- 40 -Krankenhaus St. Josef
- 41 -Safferlingstraße
- 42 -Herm.-Geib-Straße
- 43 -Stobäusplatz
- 47 -Hauptbahnhof

Montag - Freitag	
05	
06	26 <sup>A</sup>
07	27 <sup>S</sup>
08	
09	
10	
11	
12	
13	
14	

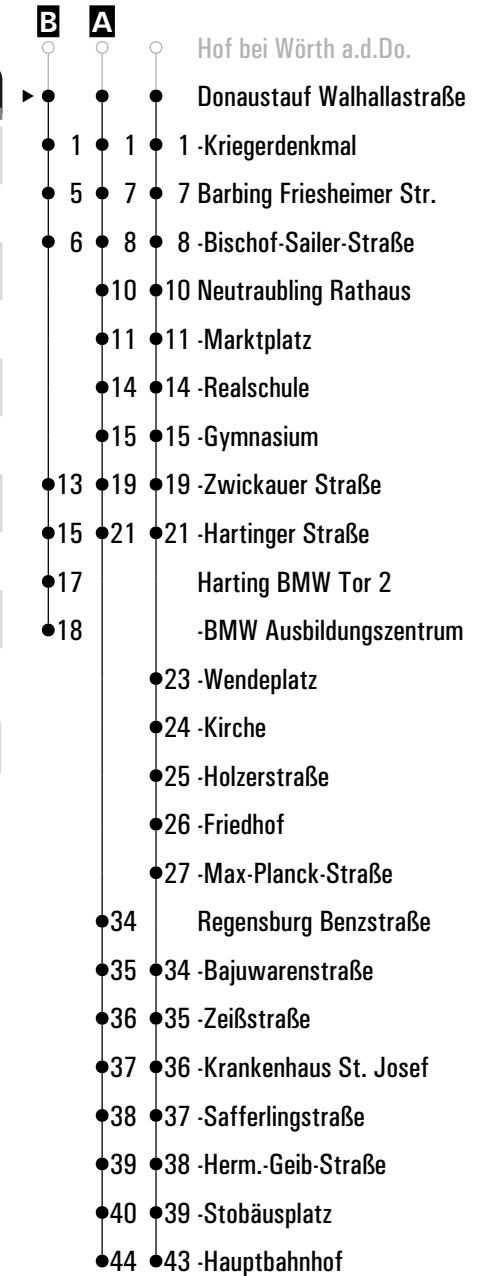
- A** Hof bei Wörth a.d.Do.
- ▶ ● 2 Sulzbach Neue Brücke
- 3 Donaustauf Walhallastraße
- 4 -Kriegerdenkmal
- 7 10 Barbing Friesheimer Str.
- 8 11 -Bischof-Sailer-Straße
- 13 Neutraubling Rathaus
- 14 -Marktplatz
- 17 -Realschule
- 18 -Gymnasium
- 15 22 -Zwickauer Straße
- 17 24 -Hartinger Straße
- 19 Harting BMW Tor 2
- 20 -BMW Ausbildungszentrum
- 26 -Wendeplatz
- 27 -Kirche
- 28 -Holzerstraße
- 29 -Friedhof
- 30 -Max-Planck-Straße
- 37 Regensburg Bajuwarenstraße
- 38 -Zeißstraße
- 39 -Krankenhaus St. Josef
- 40 -Safferlingstraße
- 41 -Herm.-Geib-Straße
- 42 -Stobäusplatz
- 46 -Hauptbahnhof

Am 24.12. und 31.12. Verkehr wie an Samstagen falls diese Tage nicht auf einen Sonntag fallen. Einschränkungen hierzu entnehmen Sie bitte der Tagespresse oder unter [www.rvv.de](http://www.rvv.de) Gültig ab 20.07.2024

**A** = fährt A      **s** = nur an Schultagen



Montag - Freitag	
05	
06	28 <sup>B</sup>
07	30 <sup>s</sup> 30 <sup>A/s</sup>
08	
09	
10	
11	
12	
13	
14	



Am 24.12. und 31.12. Verkehr wie an Samstagen falls diese Tage nicht auf einen Sonntag fallen. Einschränkungen hierzu entnehmen Sie bitte der Tagespresse oder unter [www.rvv.de](http://www.rvv.de) Gültig ab 20.07.2024

**A - B** = Fahrwege      **s** = nur an Schultagen

**Montag - Freitag**

05

06

29<sup>C</sup>

07

31<sup>S</sup>31<sup>A</sup><sub>S</sub>

08

09

10

11

12

13

14

43<sup>B</sup><sub>FR</sub>

15

16

17

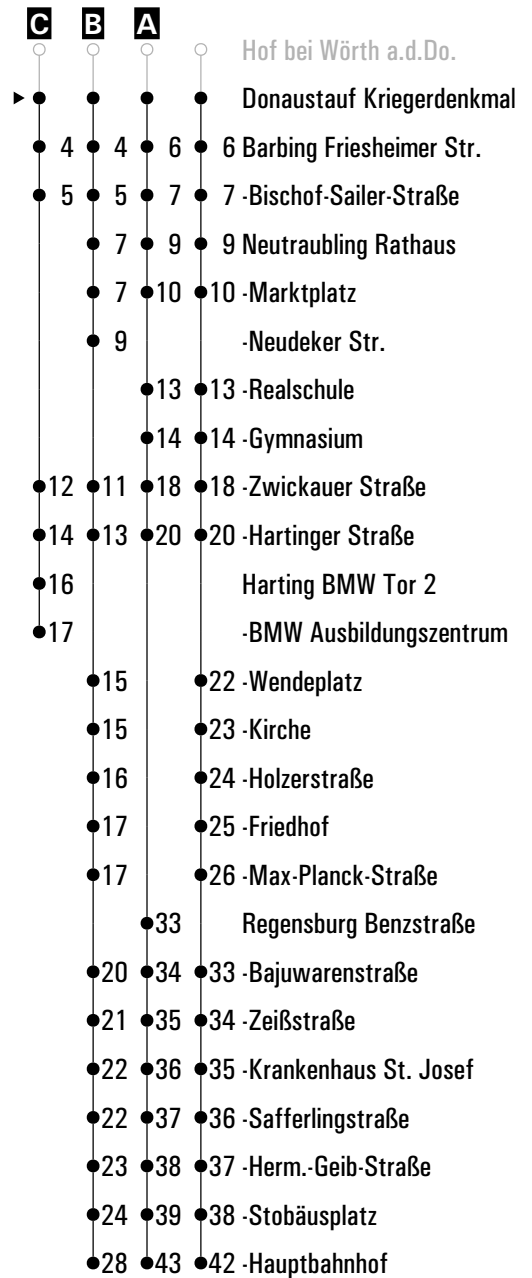
18

19

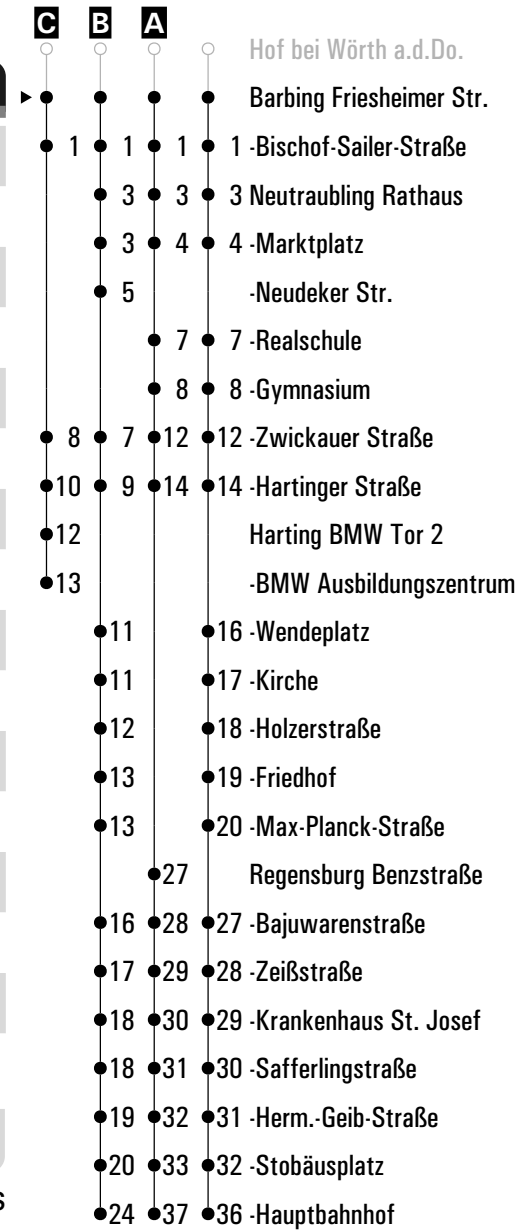
20

Am 24.12. und 31.12. Verkehr wie an Samstagen falls diese Tage nicht auf einen Sonntag fallen. Einschränkungen hierzu entnehmen Sie bitte der Tagespresse oder unter [www.rvv.de](http://www.rvv.de) Gültig ab 20.07.2024**A-C** = Fahrwege**S** = nur an Schultagen**FR** = nur freitags

Fahrwege mit Fahrzeit in Minuten



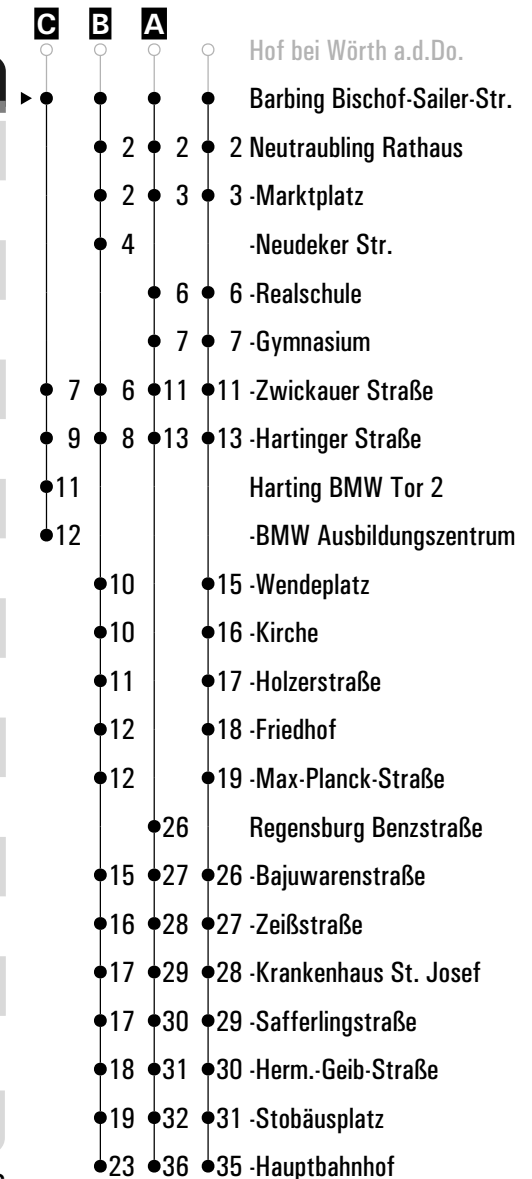
Montag - Freitag	
05	
06	33 <sup>C</sup>
07	36 <sup>S</sup> 37 <sup>S</sup> 37 <sup>A</sup> <sub>S</sub> 38 <sup>D</sup> <sub>S</sub>
08	
09	
10	
11	
12	
13	
14	47 <sup>B</sup> <sub>FR</sub>
15	
16	
17	
18	
19	
20	



Am 24.12. und 31.12. Verkehr wie an Samstagen falls diese Tage nicht auf einen Sonntag fallen. Einschränkungen hierzu entnehmen Sie bitte der Tagespresse oder unter [www.rvv.de](http://www.rvv.de) Gültig ab 20.07.2024

**A - C** = Fahrwege    **D** = bis Neutraubling Gymnasium    **s** = nur an Schultagen    **FR** = nur freitags

Montag - Freitag											
05											
06	34 <sup>C</sup>										
07	37 <sup>s</sup>	38 <sup>s</sup>	38 <sup>A</sup> <sub>s</sub>	39 <sup>D</sup> <sub>s</sub>							
08											
09											
10											
11											
12											
13											
14	48 <sup>B</sup> <sub>FR</sub>										
15											
16											
17											
18											
19											
20											



Am 24.12. und 31.12. Verkehr wie an Samstagen falls diese Tage nicht auf einen Sonntag fallen. Einschränkungen hierzu Gültig ab 20.07.2024 entnehmen Sie bitte der Tagespresse oder unter [www.rvv.de](http://www.rvv.de)

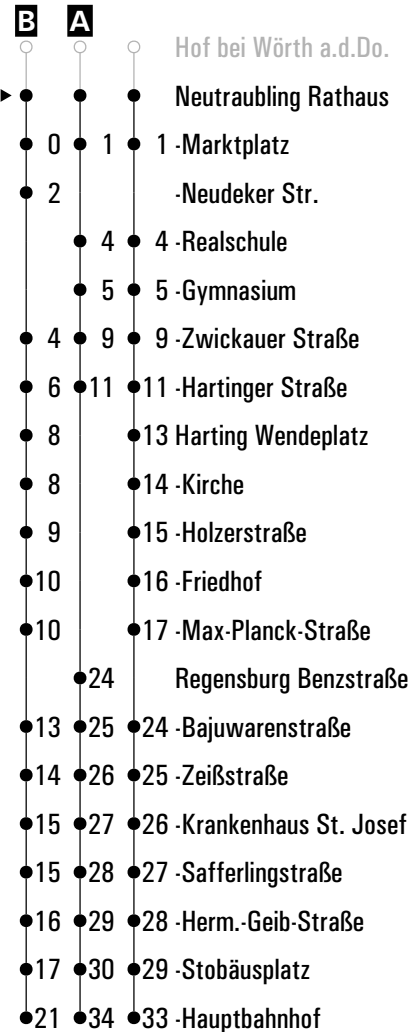
**A-C** = Fahrwege      **D** = bis Neutraubling Gymnasium      **s** = nur an Schultagen      **FR** = nur freitags



**Montag - Freitag**

05													
06													
07	39 <sup>s</sup>	40 <sup>s</sup>	40 <sup>A</sup> <sub>s</sub>	41 <sup>C</sup> <sub>s</sub>									
08													
09													
10													
11													
12													
13													
14	50 <sup>B</sup> <sub>FR</sub>												
15													
16													
17													
18													
19													

Fahrwege mit Fahrzeit in Minuten



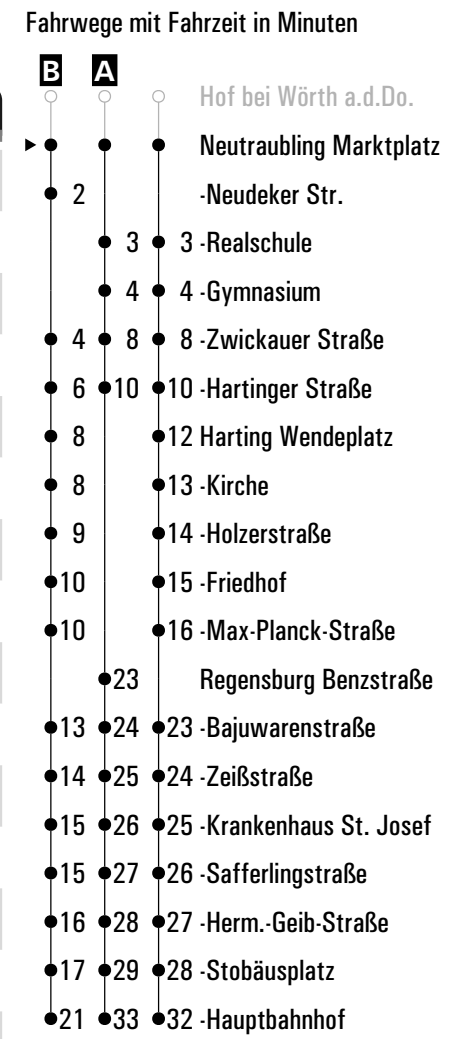
Am 24.12. und 31.12. Verkehr wie an Samstagen falls diese Tage nicht auf einen Sonntag fallen. Einschränkungen hierzu entnehmen Sie bitte der Tagespresse oder unter [www.rvv.de](http://www.rvv.de)

Gültig ab 20.07.2024

**A-B** = Fahrwege     **C** = bis Neutraubling Gymnasium     **s** = nur an Schultagen     **FR** = nur freitags

# RVV 5A <sup>H</sup> Neutraubling Marktplatz ► Regensburg Hauptbahnhof

Montag - Freitag	
05	
06	
07	40 <sup>s</sup> 41 <sup>s</sup> 41 <sup>A</sup> <sub>s</sub> 42 <sup>G</sup> <sub>s</sub>
08	
09	
10	
11	
12	
13	
14	50 <sup>B</sup> <sub>FR</sub>
15	
16	
17	
18	
19	



Am 24.12. und 31.12. Verkehr wie an Samstagen falls diese Tage nicht auf einen Sonntag fallen. Einschränkungen hierzu entnehmen Sie bitte der Tagespresse oder unter [www.rvv.de](http://www.rvv.de) Gültig ab 20.07.2024

**A-B** = Fahrwege      **C** = bis Neutraubling Gymnasium      **s** = nur an Schultagen      **FR** = nur freitags

Montag - Freitag	
11	
12	
13	
14	52 <sup>FR</sup>
15	
16	
17	

Am 24.12. und 31.12. Verkehr wie an Samstagen falls diese Tage nicht auf einen Sonntag fallen. Einschränkungen hierzu entnehmen Sie bitte der Tagespresse oder unter [www.rvv.de](http://www.rvv.de) Gültig ab 20.07.2024

**FR** = nur freitags

Fahrwege mit Fahrzeit in Minuten

- Donaustauf Kriegerdenkmal
- ▶ ● Neutraubling Neudeker Str.
- 2-Zwickauer Straße
- 4-Hartinger Straße
- 6 Harting Wendeplatz
- 6-Kirche
- 7-Holzerstraße
- 8-Friedhof
- 8-Max-Planck-Straße
- 11 Regensburg Bajuwarenstraße
- 12-Zeißstraße
- 13-Krankenhaus St. Josef
- 13-Safferlingstraße
- 14-Herm.-Geib-Straße
- 15-Stobäusplatz
- 19-Hauptbahnhof



**Montag - Freitag**

05																				
06																				
07	43 <sup>s</sup>	44 <sup>s</sup>	44 <sup>A</sup> <sub>s</sub>	45 <sup>B</sup> <sub>s</sub>																
08																				
09																				
10																				
11																				

- Hof bei Wörth a.d.Do.
- ▶ ● 1 Neutraubling Realschule
- 1 1-Gymnasium
- 5 5-Zwickauer Straße
- 7 7-Hartinger Straße
- 9 Harting Wendeplatz
- 10-Kirche
- 11-Holzerstraße
- 12-Friedhof
- 13-Max-Planck-Straße
- 20 Regensburg Benzstraße
- 21 20-Bajuwarenstraße
- 22 21-Zeißstraße
- 23 22-Krankenhaus St. Josef
- 24 23-Safferlingstraße
- 25 24-Herm.-Geib-Straße
- 26 25-Stobäusplatz
- 30 29-Hauptbahnhof

Am 24.12. und 31.12. Verkehr wie an Samstagen falls diese Tage nicht auf einen Sonntag fallen. Einschränkungen hierzu entnehmen Sie bitte der Tagespresse oder unter [www.rvv.de](http://www.rvv.de) Gültig ab 20.07.2024

**A** = fährt A      **B** = bis Neutraubling Gymnasium      **s** = nur an Schultagen





**Montag - Freitag**

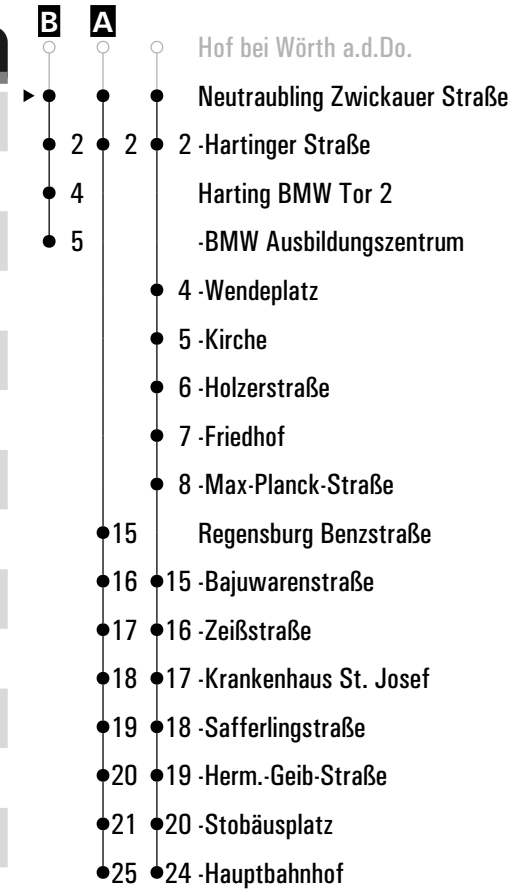
05																			
06																			
07	44 <sup>s</sup>	45 <sup>s</sup>	45 <sup>A/s</sup>																
08																			
09																			
10																			
11																			

- Hof bei Wörth a.d.Do.
- Neutraubling Gymnasium
- 4 - Zwickauer Straße
- 6 - Hartinger Straße
- 8 Harting Wendeplatz
- 9 -Kirche
- 10 -Holzerstraße
- 11 -Friedhof
- 12 -Max-Planck-Straße
- 19 Regensburg Benzstraße
- 20 -Bajuwarenstraße
- 21 -Zeißstraße
- 22 -Krankenhaus St. Josef
- 23 -Safferlingstraße
- 24 -Herm.-Geib-Straße
- 25 -Stobäusplatz
- 29 -Hauptbahnhof

Am 24.12. und 31.12. Verkehr wie an Samstagen falls diese Tage nicht auf einen Sonntag fallen. Einschränkungen hierzu entnehmen Sie bitte der Tagespresse oder unter [www.rvv.de](http://www.rvv.de) Gültig ab 20.07.2024

**A** = fährt A      **s** = nur an Schultagen

Fahrwege mit Fahrzeit in Minuten



**Montag - Freitag**

05																				
06	41 <sup>B</sup>																			
07	48 <sup>S</sup>	49 <sup>S</sup>	49 <sup>A/S</sup>																	
08																				
09																				
10																				
11																				
12																				
13																				
14	54 <sup>FR</sup>																			
15																				
16																				
17																				
18																				
19																				
20																				

Am 24.12. und 31.12. Verkehr wie an Samstagen falls diese Tage nicht auf einen Sonntag fallen. Einschränkungen hierzu entnehmen Sie bitte der Tagespresse oder unter [www.rvv.de](http://www.rvv.de) Gültig ab 20.07.2024

**A - B** = Fahrwege      **S** = nur an Schultagen      **FR** = nur freitags

Fahrwege mit Fahrzeit in Minuten



**Montag - Freitag**

05																				
06	43 <sup>B</sup>																			
07	50 <sup>s</sup>	51 <sup>s</sup>	51 <sup>A/s</sup>																	
08																				
09																				
10																				
11																				
12																				
13																				
14	56 <sup>FR</sup>																			
15																				
16																				
17																				
18																				
19																				
20																				



Am 24.12. und 31.12. Verkehr wie an Samstagen falls diese Tage nicht auf einen Sonntag fallen. Einschränkungen hierzu entnehmen Sie bitte der Tagespresse oder unter [www.rvv.de](http://www.rvv.de) Gültig ab 20.07.2024

**A-B** = Fahrwege      **s** = nur an Schultagen      **FR** = nur freitags



**Montag - Freitag**

05																				
06	45																			
07																				
08																				
09																				
10																				
11																				
12																				
13																				
14																				
15																				

Fahrwege mit Fahrzeit in Minuten

- Zinzendorf Ortsmitte
- ▶ ● Harting BMW Tor 2
- 1 -BMW Ausbildungszentrum

Am 24.12. und 31.12. Verkehr wie an Samstagen falls diese Tage nicht auf einen Sonntag fallen. Einschränkungen hierzu entnehmen Sie Gültig ab 20.07.2024 bitte der Tagespresse oder unter [www.rvv.de](http://www.rvv.de)



**Montag - Freitag**

05  
06  
07  
08  
09  
10  
11  
12  
13  
14  
15  
16

10

Fahrwege mit Fahrzeit in Minuten

- Hof bei Wörth a.d.Do.
- ▶ ● Rgbg. Siemensstr./Continental
- 2 -Bajuwarenstraße
- 3 -Zeißstraße
- 4 -Krankenhaus St. Josef
- 4 -Safferlingstraße
- 5 -Herm.-Geib-Straße
- 6 -Stobäusplatz
- 10 -Hauptbahnhof

Am 24.12. und 31.12. Verkehr wie an Samstagen falls diese Tage nicht auf einen Sonntag fallen. Einschränkungen hierzu entnehmen Sie bitte der Tagespresse oder unter [www.rvv.de](http://www.rvv.de) Gültig ab 20.07.2024



**Montag - Freitag**

05																				
06																				
07	52 <sup>s</sup>	53 <sup>s</sup>																		
08																				
09																				
10																				
11																				
12																				
13																				
14	58 <sup>FR</sup>																			
15																				
16																				
17																				
18																				
19																				

Fahrwege mit Fahrzeit in Minuten

- Hof bei Wörth a.d.Do.
- ▶ ● Harting Wendeplatz
- 1 -Kirche
- 2 -Holzerstraße
- 3 -Friedhof
- 4 -Max-Planck-Straße
- 11 Regensburg Bajuwarenstraße
- 12 -Zeißstraße
- 13 -Krankenhaus St. Josef
- 14 -Safferlingstraße
- 15 -Herm.-Geib-Straße
- 16 -Stobäusplatz
- 20 -Hauptbahnhof

Am 24.12. und 31.12. Verkehr wie an Samstagen falls diese Tage nicht auf einen Sonntag fallen. Einschränkungen hierzu entnehmen Sie bitte der Tagespresse oder unter [www.rvv.de](http://www.rvv.de) Gültig ab 20.07.2024

**s** = nur an Schultagen      **FR** = nur freitags



**Montag - Freitag**

05																				
06																				
07	53 <sup>s</sup>	54 <sup>s</sup>																		
08																				
09																				
10																				
11																				
12																				
13																				
14	58 <sup>FR</sup>																			
15																				
16																				
17																				
18																				
19																				

Fahrwege mit Fahrzeit in Minuten

- Hof bei Wörth a.d.Do.
- ▶ ● Harting Kirche
- 1 -Holzerstraße
- 2 -Friedhof
- 3 -Max-Planck-Straße
- 10 Regensburg Bajuwarenstraße
- 11 -Zeißstraße
- 12 -Krankenhaus St. Josef
- 13 -Safferlingstraße
- 14 -Herm.-Geib-Straße
- 15 -Stobäusplatz
- 19 -Hauptbahnhof

Am 24.12. und 31.12. Verkehr wie an Samstagen falls diese Tage nicht auf einen Sonntag fallen. Einschränkungen hierzu entnehmen Sie bitte der Tagespresse oder unter [www.rvv.de](http://www.rvv.de) Gültig ab 20.07.2024

**s** = nur an Schultagen      **FR** = nur freitags

Montag - Freitag	
05	
06	
07	54 <sup>s</sup> 55 <sup>s</sup>
08	
09	
10	
11	
12	
13	
14	59 <sup>FR</sup>
15	
16	
17	
18	
19	

- Fahrwege mit Fahrzeit in Minuten
- Hof bei Wörth a.d.Do.
  - ▶ ● Harting Holzerstraße
  - 1 -Friedhof
  - 2 -Max-Planck-Straße
  - 9 Regensburg Bajuwarenstraße
  - 10 -Zeißstraße
  - 11 -Krankenhaus St. Josef
  - 12 -Safferlingstraße
  - 13 -Herm.-Geib-Straße
  - 14 -Stobäusplatz
  - 18 -Hauptbahnhof

Am 24.12. und 31.12. Verkehr wie an Samstagen falls diese Tage nicht auf einen Sonntag fallen. Einschränkungen hierzu entnehmen Sie bitte der Tagespresse oder unter [www.rvv.de](http://www.rvv.de) Gültig ab 20.07.2024

**s** = nur an Schultagen      **FR** = nur freitags





**Montag - Freitag**

05

06

07 **55<sup>s</sup>** **56<sup>s</sup>**

08

09

10

11

12

13

14

15 **00<sup>FR</sup>**

16

17

18

19

20

Fahrwege mit Fahrzeit in Minuten

- Hof bei Wörth a.d.Do.
- ▶ ● Harting Friedhof
- 1 -Max-Planck-Straße
- 8 Regensburg Bajuwarenstraße
- 9 -Zeißstraße
- 10 -Krankenhaus St. Josef
- 11 -Safferlingstraße
- 12 -Herm.-Geib-Straße
- 13 -Stobäusplatz
- 17 -Hauptbahnhof

Am 24.12. und 31.12. Verkehr wie an Samstagen falls diese Tage nicht auf einen Sonntag fallen. Einschränkungen hierzu entnehmen Sie bitte der Tagespresse oder unter [www.rvv.de](http://www.rvv.de) Gültig ab 20.07.2024

**s** = nur an Schultagen

**FR** = nur freitags



**Montag - Freitag**

05  
06  
07  
08  
09  
10  
11  
12  
13  
14  
15  
16  
17  
18  
19  
20

56<sup>s</sup> 57<sup>s</sup>

00<sup>FR</sup>

Fahrwege mit Fahrzeit in Minuten

- Hof bei Wörth a.d.Do.
- ▶ ● Harting Max-Planck-Straße
- 7 Regensburg Bajuwarenstraße
- 8 -Zeißstraße
- 9 -Krankenhaus St. Josef
- 10 -Safferlingstraße
- 11 -Herm.-Geib-Straße
- 12 -Stobäusplatz
- 16 -Hauptbahnhof

Am 24.12. und 31.12. Verkehr wie an Samstagen falls diese Tage nicht auf einen Sonntag fallen. Einschränkungen hierzu entnehmen Sie bitte der Tagespresse oder unter [www.rvv.de](http://www.rvv.de) Gültig ab 20.07.2024

**s** = nur an Schultagen

**FR** = nur freitags



**Montag - Freitag**

05																				
06																				
07	04																			
08																				
09																				
10																				
11																				
12																				
13																				
14																				
15																				
16																				

Fahrwege mit Fahrzeit in Minuten

- Hof bei Würth a.d.Do.
- ▶ ● Regensburg Kreuzhof
- 2 Irlmauth
- 4 Rgbg. Bukarester Straße
- 5 -Peter-Henlein-Straße
- 6 -Siemensstr./Continental
- 8 -Bajuwarenstraße
- 9 -Zeißstraße
- 10 -Krankenhaus St. Josef
- 10 -Safferlingstraße
- 11 -Herm.-Geib-Straße
- 12 -Stobäusplatz
- 16 -Hauptbahnhof

Am 24.12. und 31.12. Verkehr wie an Samstagen falls diese Tage nicht auf einen Sonntag fallen. Einschränkungen hierzu entnehmen Sie Gültig ab 20.07.2024 bitte der Tagespresse oder unter [www.rvv.de](http://www.rvv.de)

**Montag - Freitag**

05																				
06																				
07	06																			
08																				
09																				
10																				
11																				
12																				
13																				
14																				
15																				
16																				

Am 24.12. und 31.12. Verkehr wie an Samstagen falls diese Tage nicht auf einen Sonntag fallen. Einschränkungen hierzu entnehmen Sie Gültig ab 20.07.2024  
bitte der Tagespresse oder unter [www.rvv.de](http://www.rvv.de)

**Fahrwege mit Fahrzeit in Minuten**

- Hof bei Wörth a.d.Do.
- ▶ ● Irlmauth
- 2 Rbg. Bukarester Straße
- 3 -Peter-Henlein-Straße
- 4 -Siemensstr./Continental
- 6 -Bajuwarenstraße
- 7 -Zeißstraße
- 8 -Krankenhaus St. Josef
- 8 -Safferlingstraße
- 9 -Herm.-Geib-Straße
- 10 -Stobäusplatz
- 14 -Hauptbahnhof

**Montag - Freitag****05****06****07****08****08****09****10****11****12****13****14****15****16**

Fahrwege mit Fahrzeit in Minuten

- Hof bei Wörth a.d.Do.
- ▶ ● Rgbg. Bukarester Straße
- 1 -Peter-Henlein-Straße
- 2 -Siemensstr./Continental
- 4 -Bajuwarenstraße
- 5 -Zeißstraße
- 6 -Krankenhaus St. Josef
- 6 -Safferlingstraße
- 7 -Herm.-Geib-Straße
- 8 -Stobäusplatz
- 12 -Hauptbahnhof

Am 24.12. und 31.12. Verkehr wie an Samstagen falls diese Tage nicht auf einen Sonntag fallen. Einschränkungen hierzu entnehmen Sie bitte der Tagespresse oder unter [www.rvv.de](http://www.rvv.de) Gültig ab 20.07.2024



**Montag - Freitag**

05																				
06																				
07	09																			
08																				
09																				
10																				
11																				
12																				
13																				
14																				
15																				
16																				

- Fahrwege mit Fahrzeit in Minuten
- Hof bei Wörth a.d.Do.
  - ▶ ● Regensburg Peter-Henlein-Straße
  - 1 -Siemensstr./Continental
  - 3 -Bajuwarenstraße
  - 4 -Zeißstraße
  - 5 -Krankenhaus St. Josef
  - 5 -Safferlingstraße
  - 6 -Herm.-Geib-Straße
  - 7 -Stobäusplatz
  - 11 -Hauptbahnhof

Am 24.12. und 31.12. Verkehr wie an Samstagen falls diese Tage nicht auf einen Sonntag fallen. Einschränkungen hierzu entnehmen Sie bitte der Tagespresse oder unter [www.rvv.de](http://www.rvv.de) Gültig ab 20.07.2024



**Montag - Freitag**

06

07

08 <sup>s</sup> 04

09

10

11

12

13

14 <sup>VF</sup> 01    <sup>VF</sup> 16    <sup>VF</sup> 23    41

15

16 <sup>FR</sup> 44

17 <sup>nFR</sup> 14    48

18

19

Fahrwege mit Fahrzeit in Minuten

- Zinzendorf Ortsmitte
- ▶ ● Regensburg Benzstraße
- 1 -Bajuwarenstraße
- 2 -Zeißstraße
- 3 -Krankenhaus St. Josef
- 3 -Safferlingstraße
- 4 -Herm.-Geib-Straße
- 5 -Stobäusplatz
- 9 -Hauptbahnhof

Am 24.12. und 31.12. Verkehr wie an Samstagen falls diese Tage nicht auf einen Sonntag fallen. Einschränkungen hierzu entnehmen Sie bitte der Tagespresse oder unter [www.rvv.de](http://www.rvv.de)    Gültig ab 20.07.2024

**VF** = an Schultagen; am ersten Schultag nach den Sommerferien & letzten Schultag vor den Weihnachts-, Oster- und Pfingstferien 1:30 Std. früher; am letzten Schultag vor den Sommerferien 2:40 Std. früher

**nFR** = nicht freitags

**s** = nur an Schultagen

**FR** = nur freitags

Montag - Freitag	
06	
07	
08	03 <sup>s</sup> 04 <sup>s</sup> 05 <sup>s</sup>
09	
10	
11	
12	
13	
14	02 <sup>VF</sup> 17 <sup>VF</sup> 24 <sup>VF</sup> 42
15	03 <sup>FR</sup>
16	45 <sup>FR</sup>
17	15 <sup>nFR</sup> 49
18	
19	

- Fahrwege mit Fahrzeit in Minuten
- Hof bei Wörth a.d.Do.
  - ▶ ● Regensburg Bajuwarenstraße
  - 1-Zeißstraße
  - 2-Krankenhaus St. Josef
  - 3-Safferlingstraße
  - 4-Herm.-Geib-Straße
  - 5-Stobäusplatz
  - 9-Hauptbahnhof

Am 24.12. und 31.12. Verkehr wie an Samstagen falls diese Tage nicht auf einen Sonntag fallen. Einschränkungen hierzu entnehmen Sie Gültig ab 20.07.2024 bitte der Tagespresse oder unter [www.rvv.de](http://www.rvv.de)

- VF** = an Schultagen; am ersten Schultag nach den Sommerferien & letzten Schultag vor den Weihnachts-, Oster- und Pfingstferien 1:30 Std. früher; am letzten Schultag vor den Sommerferien 2:40 Std. früher
- nFR** = nicht freitags
- s** = nur an Schultagen
- FR** = nur freitags





**Montag - Freitag**

06																		
07																		
08	04 <sup>S</sup>	05 <sup>S</sup>	06 <sup>S</sup>															
09																		
10																		
11																		
12																		
13																		
14	03 <sup>VF</sup>	18 <sup>VF</sup>	25 <sup>VF</sup>	43														
15	04 <sup>FR</sup>																	
16	46 <sup>FR</sup>																	
17	16 <sup>nFR</sup>	50																
18																		
19																		

Fahrwege mit Fahrzeit in Minuten

- Hof bei Würth a.d.Do.
- ▶ ● Regensburg Zeißstraße
- 1 -Krankenhaus St. Josef
- 2 -Safferlingstraße
- 3 -Herm.-Geib-Straße
- 4 -Stobäusplatz
- 8 -Hauptbahnhof

Am 24.12. und 31.12. Verkehr wie an Samstagen falls diese Tage nicht auf einen Sonntag fallen. Einschränkungen hierzu entnehmen Sie Gültig ab 20.07.2024 bitte der Tagespresse oder unter [www.rvv.de](http://www.rvv.de)

**VF** = an Schultagen; am ersten Schultag nach den Sommerferien & letzten Schultag vor den Weihnachts-, Oster- und Pfingstferien 1:30 Std. früher; am letzten Schultag vor den Sommerferien 2:40 Std. früher

**nFR** = nicht freitags

**s** = nur an Schultagen

**FR** = nur freitags



**Montag - Freitag**

06																				
07																				
08	05 <sup>s</sup>	06 <sup>s</sup>	07 <sup>s</sup>																	
09																				
10																				
11																				
12																				
13																				
14	04 <sup>VF</sup>	19 <sup>VF</sup>	26 <sup>VF</sup>	44																
15	05 <sup>FR</sup>																			
16	47 <sup>FR</sup>																			
17	17 <sup>nFR</sup>	51																		
18																				
19																				

Fahrwege mit Fahrzeit in Minuten

- Hof bei Wörth a.d.Do.
- ▶ ● Rgbg. Krankenhaus St. Josef
- 1 -Safferlingstraße
- 2 -Herm.-Geib-Straße
- 3 -Stobäusplatz
- 7 -Hauptbahnhof

Am 24.12. und 31.12. Verkehr wie an Samstagen falls diese Tage nicht auf einen Sonntag fallen. Einschränkungen hierzu entnehmen Sie Gültig ab 20.07.2024 bitte der Tagespresse oder unter [www.rvv.de](http://www.rvv.de)

**VF** = an Schultagen; am ersten Schultag nach den Sommerferien & letzten Schultag vor den Weihnachts-, Oster- und Pfingstferien 1:30 Std. früher; am letzten Schultag vor den Sommerferien 2:40 Std. früher

**nFR** = nicht freitags

**s** = nur an Schultagen

**FR** = nur freitags



**Montag - Freitag**

06																				
07																				
08	06 <sup>s</sup>	07 <sup>s</sup>	08 <sup>s</sup>																	
09																				
10																				
11																				
12																				
13																				
14	04 <sup>VF</sup>	19 <sup>VF</sup>	26 <sup>VF</sup>	44																
15	05 <sup>FR</sup>																			
16	47 <sup>FR</sup>																			
17	17 <sup>nFR</sup>	51																		
18																				
19																				

Fahrwege mit Fahrzeit in Minuten

- Hof bei Wörth a.d.Do.
- ▶ Rgbg. Safferlingstraße
- 1 -Herm.-Geib-Straße
- 2 -Stobäusplatz
- 6 -Hauptbahnhof

Am 24.12. und 31.12. Verkehr wie an Samstagen falls diese Tage nicht auf einen Sonntag fallen. Einschränkungen hierzu entnehmen Sie Gültig ab 20.07.2024 bitte der Tagespresse oder unter [www.rvv.de](http://www.rvv.de)

**VF** = an Schultagen; am ersten Schultag nach den Sommerferien & letzten Schultag vor den Weihnachts-, Oster- und Pfingstferien 1:30 Std. früher; am letzten Schultag vor den Sommerferien 2:40 Std. früher

**nFR** = nicht freitags

**s** = nur an Schultagen

**FR** = nur freitags



**Montag - Freitag**

06																				
07																				
08	07 <sup>s</sup>	08 <sup>s</sup>	09 <sup>s</sup>																	
09																				
10																				
11																				
12																				
13																				
14	05 <sup>VF</sup>	20 <sup>VF</sup>	27 <sup>VF</sup>	45																
15	06 <sup>FR</sup>																			
16	48 <sup>FR</sup>																			
17	18 <sup>nFR</sup>	52																		
18																				
19																				

Fahrwege mit Fahrzeit in Minuten

- Hof bei Wörth a.d.Do.
- ▶ ● Rgbg. Herm.-Geib-Str.
- 1 -Stobäusplatz
- 5 -Hauptbahnhof

Am 24.12. und 31.12. Verkehr wie an Samstagen falls diese Tage nicht auf einen Sonntag fallen. Einschränkungen hierzu entnehmen Sie Gültig ab 20.07.2024 bitte der Tagespresse oder unter [www.rvv.de](http://www.rvv.de)


**VF** = an Schultagen; am ersten Schultag nach den Sommerferien & letzten Schultag vor den Weihnachts-, Oster- und Pfingstferien 1:30 Std. früher; am letzten Schultag vor den Sommerferien 2:40 Std. früher

**nFR** = nicht freitags

**s** = nur an Schultagen

**FR** = nur freitags

Montag - Freitag												
06												
07												
08	08 <sup>s</sup>	09 <sup>s</sup>	10 <sup>s</sup>									
09												
10												
11												
12												
13												
14	06 <sup>VF</sup>	21 <sup>VF</sup>	28 <sup>VF</sup>	46								
15	07 <sup>FR</sup>											
16	49 <sup>FR</sup>											
17	19 <sup>nFR</sup>	53										
18												
19												



Am 24.12. und 31.12. Verkehr wie an Samstagen falls diese Tage nicht auf einen Sonntag fallen. Einschränkungen hierzu entnehmen Sie Gültig ab 20.07.2024 bitte der Tagespresse oder unter [www.rvv.de](http://www.rvv.de)


- VF** = an Schultagen; am ersten Schultag nach den Sommerferien & letzten Schultag vor den Weihnachts-, Oster- und Pfingstferien 1:30 Std. früher; am letzten Schultag vor den Sommerferien 2:40 Std. früher
- nFR** = nicht freitags
- s** = nur an Schultagen
- FR** = nur freitags

Montag - Freitag	
06	10 <sup>A</sup> <sub>S</sub> 35 <sup>G</sup> <sub>S</sub>
07	
08	
09	
10	
11	
12	30 <sup>J</sup> <sub>VF</sub> 25 <sup>25</sup> 32 <sup>VF</sup> 39 <sup>H</sup> <sub>VF</sub>
13	55 <sup>I</sup> <sub>FR</sub>
14	52 <sup>B</sup> <sub>FR</sub>
15	23 <sup>C</sup> <sub>nFR</sub>
16	00 <sup>D</sup> <sub>sf</sub> 30 <sup>E</sup> <sub>nFR</sub>
17	30 <sup>F</sup> <sub>nA</sub>

Am 24.12. und 31.12. Verkehr wie an Samstagen falls diese Tage nicht auf einen Sonntag fallen. Einschränkungen hierzu entnehmen Sie bitte der Tagespresse oder unter [www.rvv.de](http://www.rvv.de) Gültig ab 20.07.2024

- A - J** = Fahrwege
- 25** = Fahrt der Linie 25; weiter nach Eggmühl / Langquaid
- VF** = am letzten Schultag vor den Weihnachts-, Oster- und Pfingstferien sowie am ersten Schultag nach den Sommerferien um 1:30 Std., am letzten Schultag vor den Sommerferien um 2:40 Std. früher
- nVF** = an Schultagen; am ersten Schultag nach den Sommerferien & letzten Schultag vor den Weihnachts-, Oster- und Pfingstferien 1:30 Std. früher; am letzten Schultag vor den Sommerferien 2:40 Std. früher
- nFR** = nicht freitags
- nA** = nicht im Monat August
- s** = nur an Schultagen
- sf** = nur an schulfreien Tagen
- FR** = nur freitags

Fahrwege mit Fahrzeit in Minuten




Montag - Freitag	
06	14 <sup>A<sub>s</sub></sup> 39 <sup>G<sub>s</sub></sup>
07	
08	
09	
10	
11	
12	35 <sup>J<sub>25</sub> VF</sup> 36 <sup>VF</sup> 43 <sup>H<sub>VF</sub></sup>
13	59 <sup>I<sub>FR</sub></sup>
14	57 <sup>B<sub>FR</sub></sup>
15	28 <sup>C<sub>nFR</sub></sup>
16	04 <sup>D<sub>sf</sub></sup> 34 <sup>E<sub>nFR</sub></sup>
17	34 <sup>F<sub>nA</sub></sup>

Am 24.12. und 31.12. Verkehr wie an Samstagen falls diese Tage nicht auf einen Sonntag fallen. Einschränkungen hierzu entnehmen Sie bitte der Tagespresse oder unter [www.rvv.de](http://www.rvv.de) Gültig ab 20.07.2024

- A - J** = Fahrwege
- 25** = Fahrt der Linie 25; weiter nach Eggmühl / Langquaid
- VF** = am letzten Schultag vor den Weihnachts-, Oster- und Pfingstferien sowie am ersten Schultag nach den Sommerferien um 1:30 Std., am letzten Schultag vor den Sommerferien um 2:40 Std. früher
- nVF** = an Schultagen; am ersten Schultag nach den Sommerferien & letzten Schultag vor den Weihnachts-, Oster- und Pfingstferien 1:30 Std. früher; am letzten Schultag vor den Sommerferien 2:40 Std. früher
- nFR** = nicht freitags
- nA** = nicht im Monat August
- s** = nur an Schultagen
- sf** = nur an schulfreien Tagen
- FR** = nur freitags

Fahrwege mit Fahrzeit in Minuten

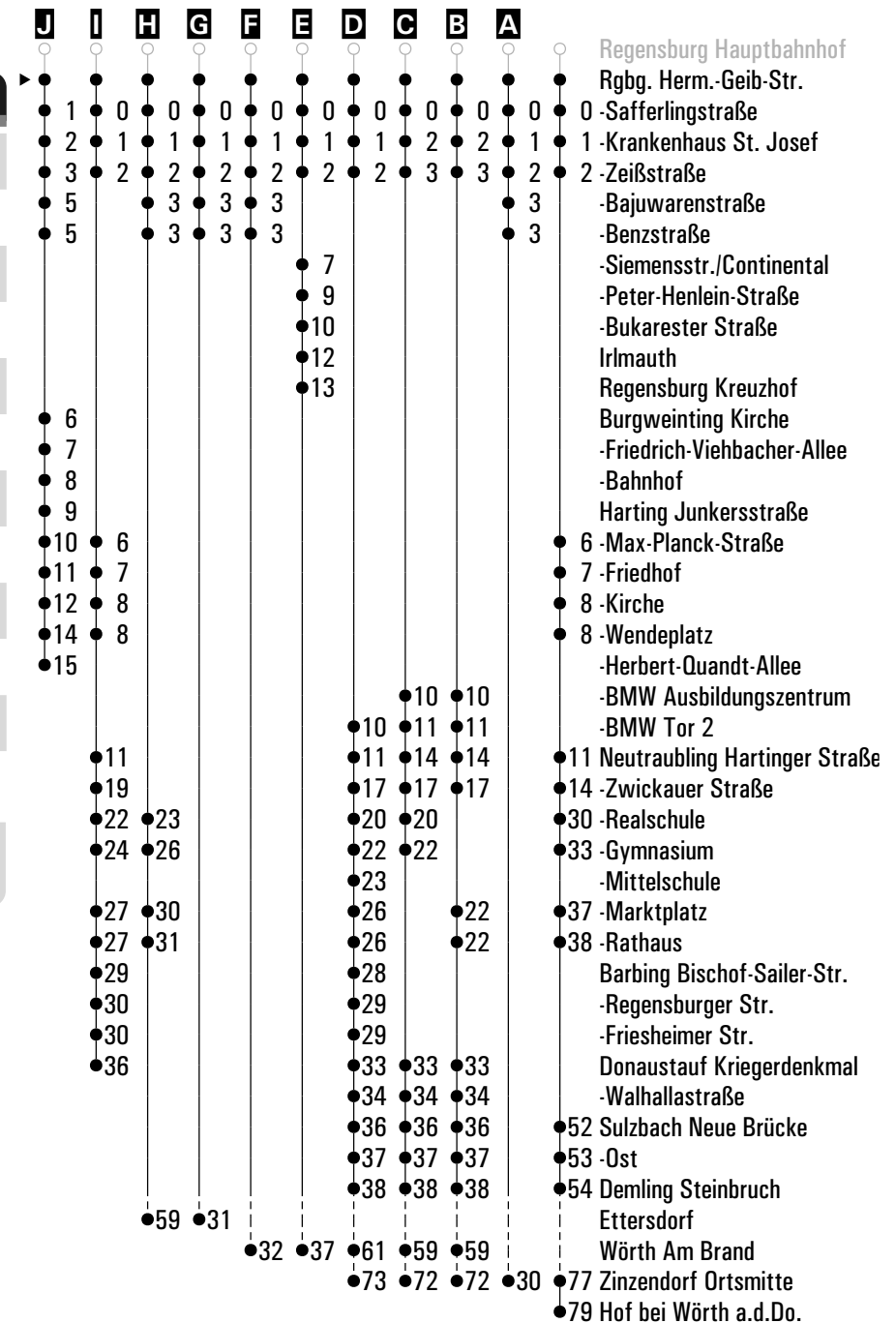


Montag - Freitag	
06	15 <sup>A</sup> <sub>S</sub> 40 <sup>G</sup> <sub>S</sub>
07	
08	
09	
10	
11	
12	37 <sup>VF</sup> 37 <sup>J25</sup> <sub>VF</sub> 44 <sup>H</sup> <sub>VF</sub>
13	
14	00 <sup>I</sup> <sub>FR</sub> 58 <sup>B</sup> <sub>FR</sub>
15	29 <sup>C</sup> <sub>nFR</sub>
16	05 <sup>D</sup> <sub>sf</sub> 35 <sup>E</sup> <sub>nFR</sub>
17	35 <sup>F</sup> <sub>nA</sub>

Am 24.12. und 31.12. Verkehr wie an Samstagen falls diese Tage nicht auf einen Sonntag fallen. Einschränkungen hierzu entnehmen Sie bitte der Tagespresse oder unter [www.rvv.de](http://www.rvv.de) Gültig ab 20.07.2024

- A - J** = Fahrwege
- 25** = Fahrt der Linie 25; weiter nach Eggmühl / Langquaid
- VF** = am letzten Schultag vor den Weihnachts-, Oster- und Pfingstferien sowie am ersten Schultag nach den Sommerferien um 1:30 Std., am letzten Schultag vor den Sommerferien um 2:40 Std. früher
- VF** = an Schultagen; am ersten Schultag nach den Sommerferien & letzten Schultag vor den Weihnachts-, Oster- und Pfingstferien 1:30 Std. früher; am letzten Schultag vor den Sommerferien 2:40 Std. früher
- nFR** = nicht freitags
- nA** = nicht im Monat August
- s** = nur an Schultagen
- sf** = nur an schulfreien Tagen
- FR** = nur freitags

Fahrwege mit Fahrzeit in Minuten





Montag - Freitag	
06	15 <sup>A<sub>s</sub></sup> 40 <sup>G<sub>s</sub></sup>
07	
08	
09	
10	
11	
12	37 <sup>VF</sup> 38 <sup>J25<sub>VF</sub></sup> 44 <sup>H<sub>VF</sub></sup>
13	
14	00 <sup>I<sub>FR</sub></sup> 58 <sup>B<sub>FR</sub></sup>
15	29 <sup>C<sub>nFR</sub></sup>
16	05 <sup>D<sub>sf</sub></sup> 35 <sup>E<sub>nFR</sub></sup>
17	35 <sup>F<sub>nA</sub></sup>

Am 24.12. und 31.12. Verkehr wie an Samstagen falls diese Tage nicht auf einen Sonntag fallen. Einschränkungen hierzu entnehmen Sie bitte der Tagespresse oder unter [www.rvv.de](http://www.rvv.de) Gültig ab 20.07.2024

**A - J** = Fahrwege

**25** = Fahrt der Linie 25; weiter nach Eggmühl / Langquaid

**VF** = am letzten Schultag vor den Weihnachts-, Oster- und Pfingstferien sowie am ersten Schultag nach den Sommerferien um 1:30 Std., am letzten Schultag vor den Sommerferien um 2:40 Std. früher

**vF** = an Schultagen; am ersten Schultag nach den Sommerferien & letzten Schultag vor den Weihnachts-, Oster- und Pfingstferien 1:30 Std. früher; am letzten Schultag vor den Sommerferien 2:40 Std. früher

**nFR** = nicht freitags

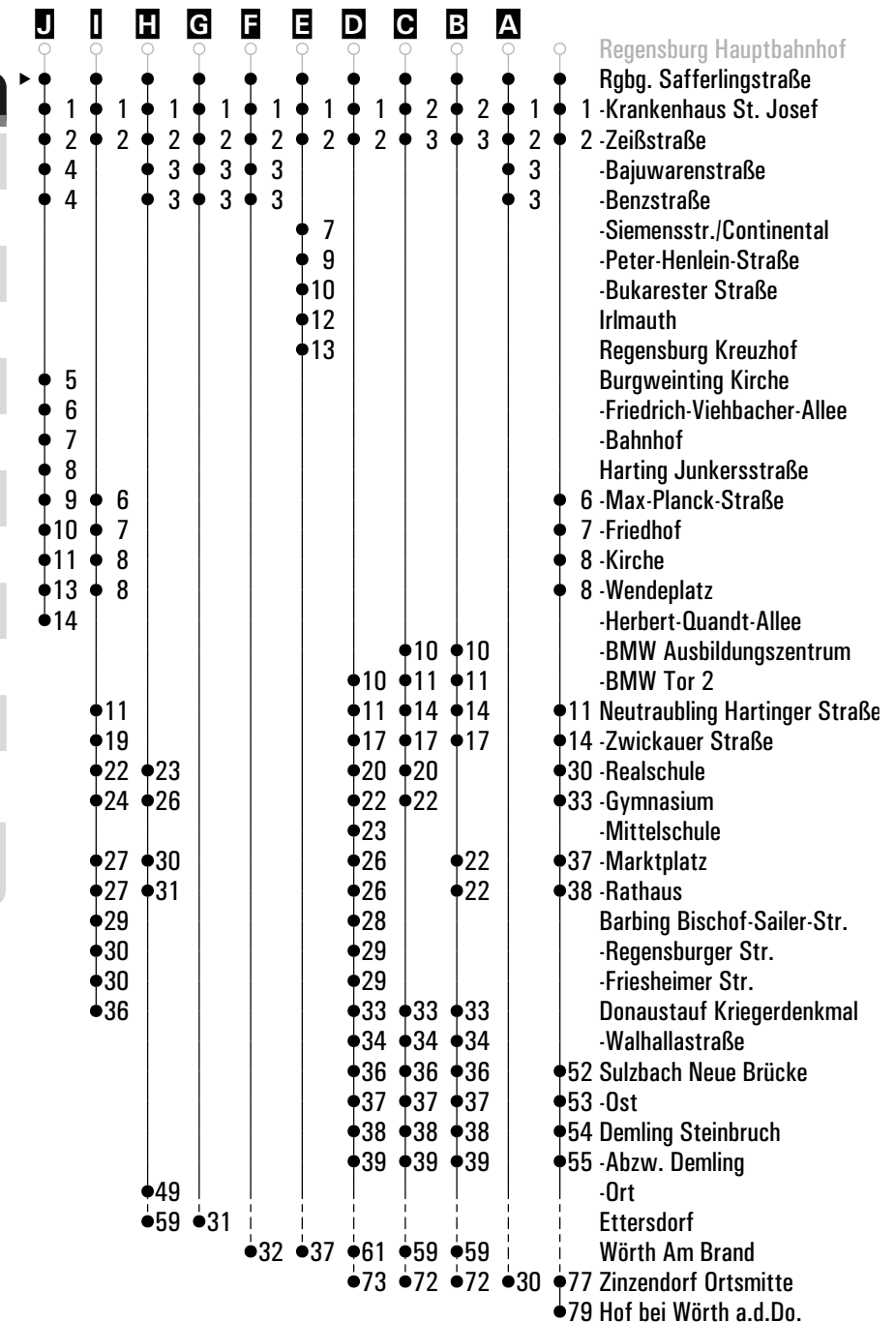
**nA** = nicht im Monat August

**s** = nur an Schultagen

**sf** = nur an schulfreien Tagen

**FR** = nur freitags

Fahrwege mit Fahrzeit in Minuten

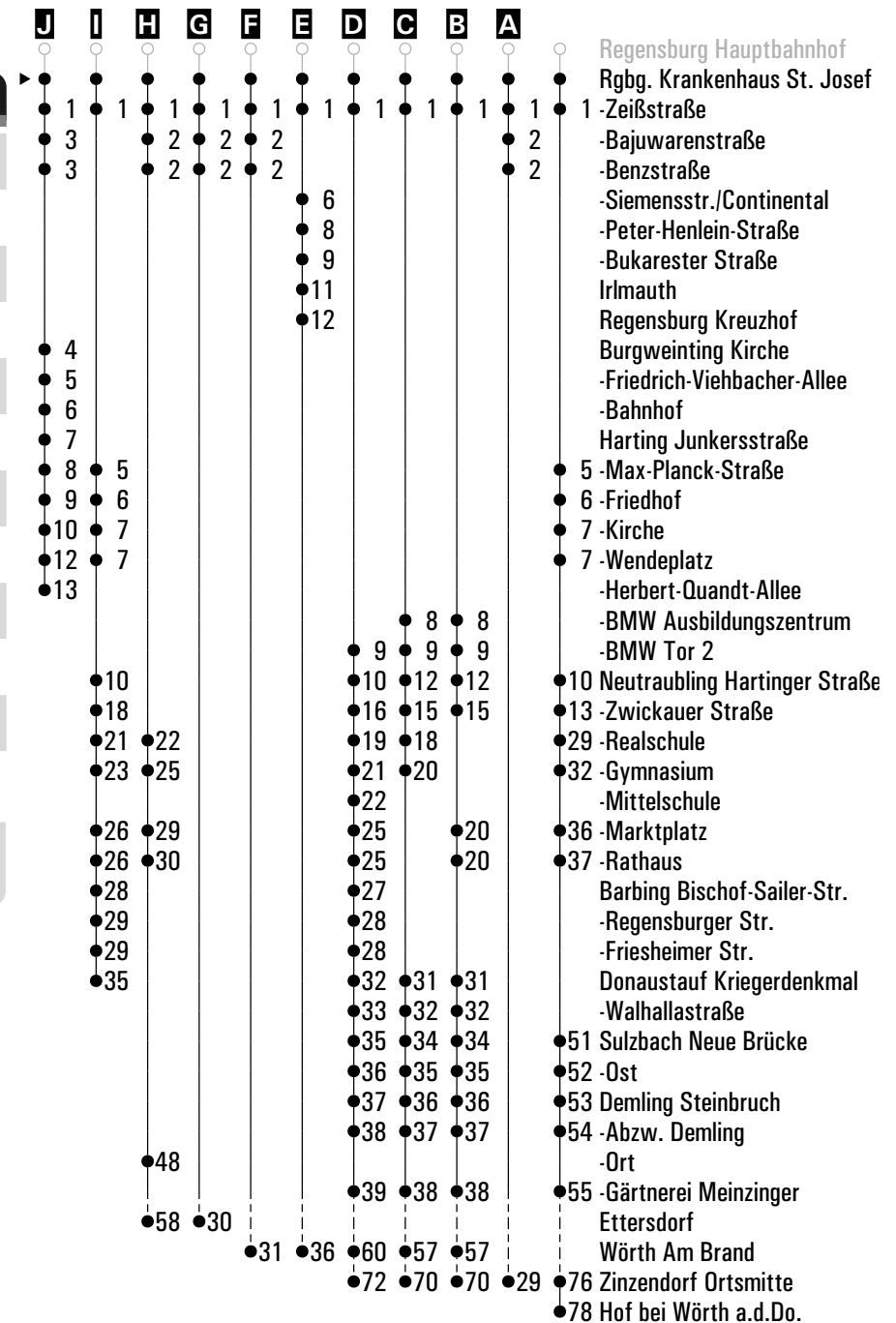


Montag - Freitag	
06	16 <sup>A<sub>s</sub></sup> 41 <sup>G<sub>s</sub></sup>
07	
08	
09	
10	
11	
12	38 <sup>VF</sup> 39 <sup>J25<sub>VF</sub></sup> 45 <sup>H<sub>VF</sub></sup>
13	
14	01 <sup>I<sub>FR</sub></sup>
15	00 <sup>B<sub>FR</sub></sup> 31 <sup>C<sub>nFR</sub></sup>
16	06 <sup>D<sub>sf</sub></sup> 36 <sup>E<sub>nFR</sub></sup>
17	36 <sup>F<sub>nA</sub></sup>

Am 24.12. und 31.12. Verkehr wie an Samstagen falls diese Tage nicht auf einen Sonntag fallen. Einschränkungen hierzu entnehmen Sie bitte der Tagespresse oder unter [www.rvv.de](http://www.rvv.de) Gültig ab 20.07.2024

- A - J** = Fahrwege
- 25** = Fahrt der Linie 25; weiter nach Eggmühl / Langquaid
- VF** = am letzten Schultag vor den Weihnachts-, Oster- und Pfingstferien sowie am ersten Schultag nach den Sommerferien um 1:30 Std., am letzten Schultag vor den Sommerferien um 2:40 Std. früher
- vF** = an Schultagen; am ersten Schultag nach den Sommerferien & letzten Schultag vor den Weihnachts-, Oster- und Pfingstferien 1:30 Std. früher; am letzten Schultag vor den Sommerferien 2:40 Std. früher
- nFR** = nicht freitags
- nA** = nicht im Monat August
- s** = nur an Schultagen
- sf** = nur an schulfreien Tagen
- FR** = nur freitags

Fahrwege mit Fahrzeit in Minuten



Montag - Freitag	
06	17 <sup>A</sup> <sub>s</sub> 42 <sup>G</sup> <sub>s</sub>
07	
08	
09	
10	
11	
12	39 <sup>VF</sup> 40 <sup>J25</sup> <sub>VF</sub> 46 <sup>H</sup> <sub>VF</sub>
13	
14	02 <sup>I</sup> <sub>FR</sub>
15	01 <sup>B</sup> <sub>FR</sub> 32 <sup>C</sup> <sub>nFR</sub>
16	07 <sup>D</sup> <sub>sf</sub> 37 <sup>E</sup> <sub>nFR</sub>
17	37 <sup>F</sup> <sub>nA</sub>

Am 24.12. und 31.12. Verkehr wie an Samstagen falls diese Tage nicht auf einen Sonntag fallen. Einschränkungen hierzu entnehmen Sie bitte der Tagespresse oder unter [www.rvv.de](http://www.rvv.de) Gültig ab 20.07.2024

**A - J** = Fahrwege

**25** = Fahrt der Linie 25; weiter nach Eggmühl / Langquaid

**VF** = am letzten Schultag vor den Weihnachts-, Oster- und Pfingstferien sowie am ersten Schultag nach den Sommerferien um 1:30 Std., am letzten Schultag vor den Sommerferien um 2:40 Std. früher

**vF** = an Schultagen; am ersten Schultag nach den Sommerferien & letzten Schultag vor den Weihnachts-, Oster- und Pfingstferien 1:30 Std. früher; am letzten Schultag vor den Sommerferien 2:40 Std. früher

**nFR** = nicht freitags


**nA** = nicht im Monat August

**s** = nur an Schultagen

**sf** = nur an schulfreien Tagen

**FR** = nur freitags

Fahrwege mit Fahrzeit in Minuten



- Regensburg Hauptbahnhof
- Regensburg Zeißstraße
- -Bajuwarenstraße
- -Benzstraße
- -Siemensstr./Continental
- -Peter-Henlein-Straße
- -Bukarester Straße
- Irlmauth
- Regensburg Kreuzhof
- Burgweinting Kirche
- -Friedrich-Viehbacher-Allee
- -Bahnhof
- Harting Junkersstraße
- 4 -Max-Planck-Straße
- 5 -Friedhof
- 6 -Kirche
- 6 -Wendepplatz
- -Herbert-Quandt-Allee
- -BMW Ausbildungszentrum
- -BMW Tor 2
- 9 Neutraubling Hartinger Straße
- 12 -Zwickauer Straße
- 28 -Realschule
- 31 -Gymnasium
- -Mittelschule
- 35 -Marktplatz
- 36 -Rathaus
- Barbing Bischof-Sailer-Str.
- -Regensburger Str.
- -Friesheimer Str.
- Donaustauf Kriegerdenkmal
- -Walhallastraße
- 50 Sulzbach Neue Brücke
- 51 -Ost
- 52 Demling Steinbruch
- 53 -Abzw. Demling
- -Ort
- 54 -Gärtnerei Meinzinger
- Bach West
- Ettersdorf
- Wörth Am Brand
- 75 Zinzendorf Ortsmitte
- 77 Hof bei Wörth a.d.Do.



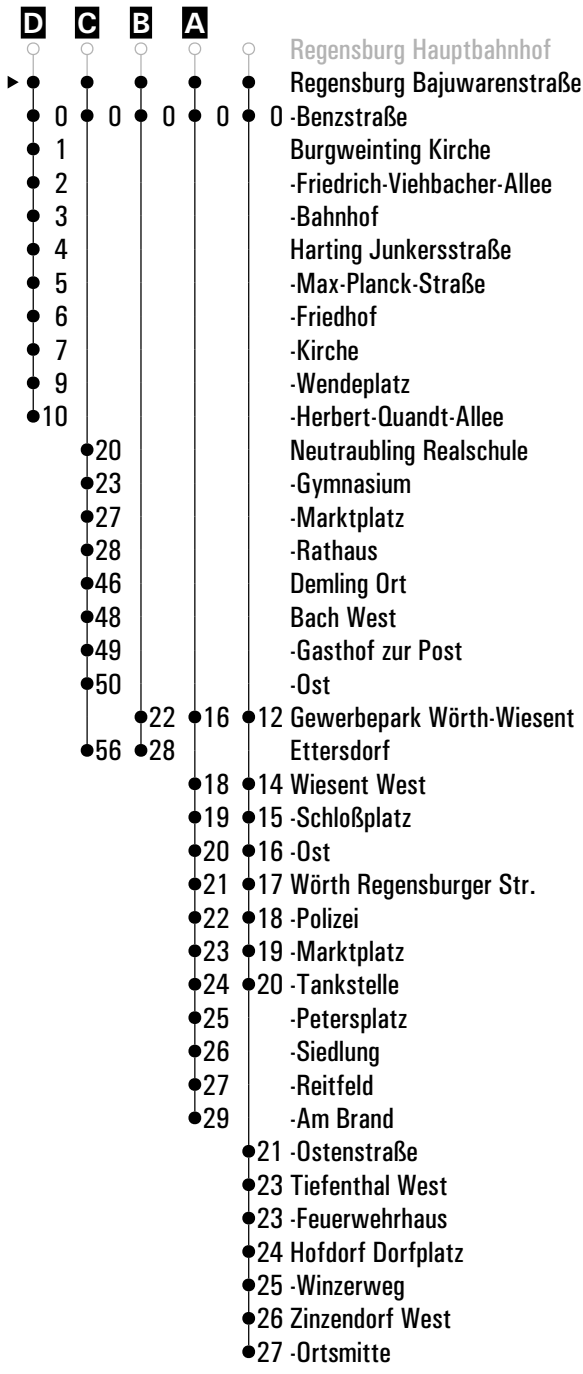
Montag - Freitag

06	18 <sup>s</sup>	43 <sup>B</sup> <sub>s</sub>								
07										
08										
09										
10										
11										
12	42 <sup>D</sup> <sub>vF</sub> <sup>25</sup>	47 <sup>C</sup> <sub>vF</sub>								
13										
14										
15										
16										
17	38 <sup>A</sup> <sub>nA</sub>									

Am 24.12. und 31.12. Verkehr wie an Samstagen falls diese Tage nicht auf einen Sonntag fallen. Einschränkungen Gültig ab 20.07.2024 hierzu entnehmen Sie bitte der Tagespresse oder unter [www.rvv.de](http://www.rvv.de)

- A - D** = Fahrwege
- 25** = Fahrt der Linie 25; weiter nach Eggmühl / Langquaid
- vF** = am letzten Schultag vor den Weihnachts-, Oster- und Pfingstferien sowie am ersten Schultag nach den Sommerferien um 1:30 Std., am letzten Schultag vor den Sommerferien um 2:40 Std. früher
- vF** = an Schultagen; am ersten Schultag nach den Sommerferien & letzten Schultag vor den Weihnachts-, Oster- und Pfingstferien 1:30 Std. früher; am letzten Schultag vor den Sommerferien 2:40 Std. früher
- nA** = nicht im Monat August
- s** = nur an Schultagen

Fahrwege mit Fahrzeit in Minuten





**Montag - Freitag**

06	18 <sup>s</sup>	43 <sup>B</sup> <sub>s</sub>									
07											
08											
09											
10											
11											
12	42 <sup>D</sup> <sub>VF</sub> <sup>25</sup>	47 <sup>C</sup> <sub>VF</sub>									
13											
14											
15											
16											
17	38 <sup>A</sup> <sub>nA</sub>										

Am 24.12. und 31.12. Verkehr wie an Samstagen falls diese Tage nicht auf einen Sonntag fallen. Einschränkungen Gültig ab 20.07.2024 hierzu entnehmen Sie bitte der Tagespresse oder unter [www.rvv.de](http://www.rvv.de)

**A-D** = Fahrwege

**25** = Fahrt der Linie 25; weiter nach Eggmühl / Langquaid

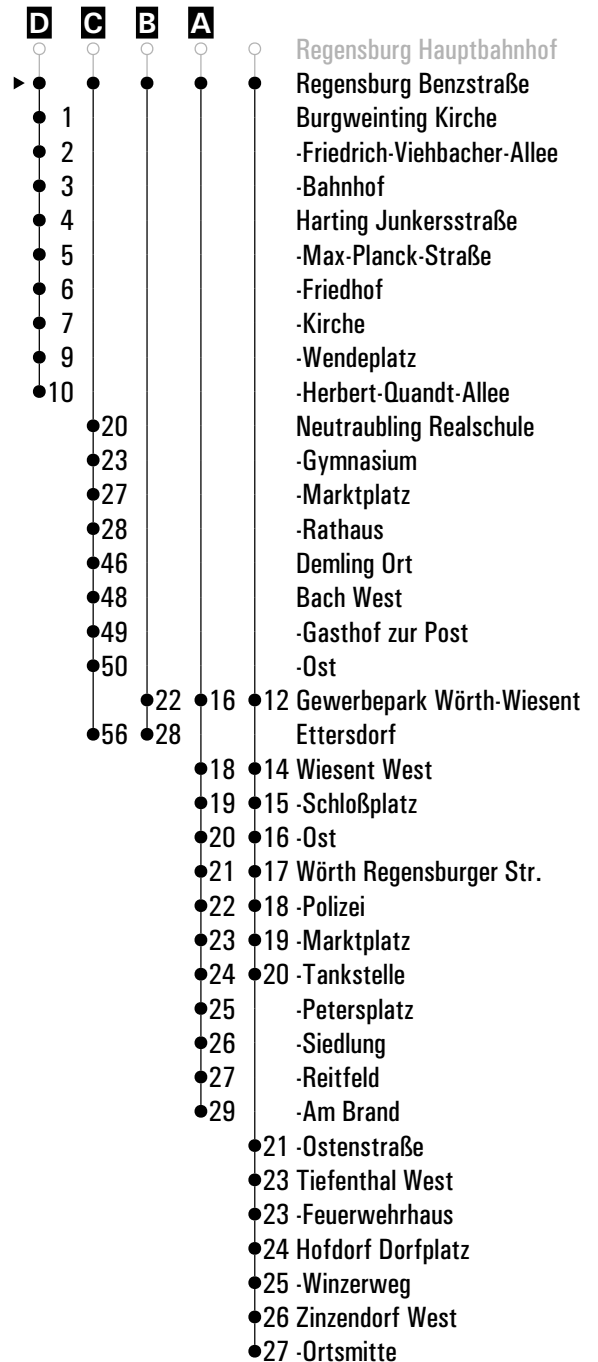
**vF** = am letzten Schultag vor den Weihnachts-, Oster- und Pfingstferien sowie am ersten Schultag nach den Sommerferien um 1:30 Std., am letzten Schultag vor den Sommerferien um 2:40 Std. früher

**vF** = an Schultagen; am ersten Schultag nach den Sommerferien & letzten Schultag vor den Weihnachts-, Oster- und Pfingstferien 1:30 Std. früher; am letzten Schultag vor den Sommerferien 2:40 Std. früher

**nA** = nicht im Monat August

**s** = nur an Schultagen

Fahrwege mit Fahrzeit in Minuten



**Montag - Freitag**

13

14

15

16 **42<sup>nFR</sup>**

17

18

19

Fahrwege mit Fahrzeit in Minuten

- Regensburg Hauptbahnhof
- ▶ ● Rgbg. Siemensstr./Continental
- 2 -Peter-Henlein-Straße
- 3 -Bukarester Straße
- 5 Irlmauth
- 6 Regensburg Kreuzhof
- 17 Gewerbepark Wörth-Wiesent
- 19 Wiesent West
- 20 -Schloßplatz
- 21 -Ost
- 22 Wörth Regensburger Str.
- 23 -Polizei
- 24 -Marktplatz
- 25 -Tankstelle
- 26 -Petersplatz
- 27 -Siedlung
- 28 -Reitfeld
- 30 -Am Brand

Am 24.12. und 31.12. Verkehr wie an Samstagen falls diese Tage nicht auf einen Sonntag fallen. Einschränkungen hierzu entnehmen Sie bitte der Tagespresse oder unter [www.rvv.de](http://www.rvv.de) Gültig ab 20.07.2024

**nFR** = nicht freitags



**Montag - Freitag**

13														
14														
15														
16	44	nFR												
17														
18														
19														

Am 24.12. und 31.12. Verkehr wie an Samstagen falls diese Tage nicht auf einen Sonntag fallen. Einschränkungen hierzu entnehmen Sie bitte der Tagespresse oder unter [www.rvv.de](http://www.rvv.de) Gültig ab 20.07.2024

**nFR** = nicht freitags

- Fahrwege mit Fahrzeit in Minuten
- Regensburg Hauptbahnhof
  - ▶ ● Regensburg Peter-Henlein-Straße
  - 1 -Bukarester Straße
  - 3 Irlmauth
  - 4 Regensburg Kreuzhof
  - 15 Gewerbepark Wörth-Wiesent
  - 17 Wiesent West
  - 18 -Schloßplatz
  - 19 -Ost
  - 20 Wörth Regensburger Str.
  - 21 -Polizei
  - 22 -Marktplatz
  - 23 -Tankstelle
  - 24 -Petersplatz
  - 25 -Siedlung
  - 26 -Reitfeld
  - 28 -Am Brand

**Montag - Freitag**

13														
14														
15														
16	45 <sup>nFR</sup>													
17														
18														
19														

Am 24.12. und 31.12. Verkehr wie an Samstagen falls diese Tage nicht auf einen Sonntag fallen. Einschränkungen hierzu entnehmen Sie Gültig ab 20.07.2024 bitte der Tagespresse oder unter [www.rvv.de](http://www.rvv.de)

**nFR** = nicht freitags

Fahrwege mit Fahrzeit in Minuten

- Regensburg Hauptbahnhof
- ▶ ● Rgbg. Bukarester Straße
- 2 Irlmauth
- 3 Regensburg Kreuzhof
- 14 Gewerbepark Wörth-Wiesent
- 16 Wiesent West
- 17 -Schloßplatz
- 18 -Ost
- 19 Wörth Regensburger Str.
- 20 -Polizei
- 21 -Marktplatz
- 22 -Tankstelle
- 23 -Petersplatz
- 24 -Siedlung
- 25 -Reitfeld
- 27 -Am Brand



**Montag - Freitag****13****14****15****16** 47 **nFR****17****18****19**

Fahrwege mit Fahrzeit in Minuten

- Regensburg Hauptbahnhof
- ▶ ● Irlmauth
- 1 Regensburg Kreuzhof
- 12 Gewerbepark Wörth-Wiesent
- 14 Wiesent West
- 15 -Schloßplatz
- 16 -Ost
- 17 Wörth Regensburger Str.
- 18 -Polizei
- 19 -Marktplatz
- 20 -Tankstelle
- 21 -Petersplatz
- 22 -Siedlung
- 23 -Reitfeld
- 25 -Am Brand

Am 24.12. und 31.12. Verkehr wie an Samstagen falls diese Tage nicht auf einen Sonntag fallen. Einschränkungen hierzu entnehmen Sie Gültig ab 20.07.2024 bitte der Tagespresse oder unter [www.rvv.de](http://www.rvv.de)

**nFR** = nicht freitags



**Montag - Freitag**

13

14

15

16 48<sup>nFR</sup>

17

18

19

Fahrwege mit Fahrzeit in Minuten

- Regensburg Hauptbahnhof
- ▶ ● Regensburg Kreuzhof
- 11 Gewerbepark Wörth-Wiesent
- 13 Wiesent West
- 14 -Schloßplatz
- 15 -Ost
- 16 Wörth Regensburger Str.
- 17 -Polizei
- 18 -Marktplatz
- 19 -Tankstelle
- 20 -Petersplatz
- 21 -Siedlung
- 22 -Reitfeld
- 24 -Am Brand

Am 24.12. und 31.12. Verkehr wie an Samstagen falls diese Tage nicht auf einen Sonntag fallen. Einschränkungen hierzu entnehmen Sie Gültig ab 20.07.2024 bitte der Tagespresse oder unter [www.rvv.de](http://www.rvv.de)

**nFR** = nicht freitags



**Montag - Freitag**

<b>10</b>														
<b>11</b>														
<b>12</b>	43	<sup>25</sup>	<sub>vF</sub>											
<b>13</b>														
<b>14</b>														

Am 24.12. und 31.12. Verkehr wie an Samstagen falls diese Tage nicht auf einen Sonntag fallen. Einschränkungen hierzu entnehmen Sie Gültig ab 20.07.2024 bitte der Tagespresse oder unter [www.rvv.de](http://www.rvv.de)

**25** = Fahrt der Linie 25; weiter nach Eggmühl / Langquaid

**vF** = am letzten Schultag vor den Weihnachts-, Oster- und Pfingstferien sowie am ersten Schultag nach den Sommerferien um 1:30 Std., am letzten Schultag vor den Sommerferien um 2:40 Std. früher

Fahrwege mit Fahrzeit in Minuten

- Regensburg Hauptbahnhof
- ▶ ● Burgweinting Kirche
- 1 -Friedrich-Viehbacher-Allee
- 2 -Bahnhof
- 3 Harting Junkersstraße
- 4 -Max-Planck-Straße
- 5 -Friedhof
- 6 -Kirche
- 8 -Wendeplatz
- 9 -Herbert-Quandt-Allee



**Montag - Freitag**

10																			
11																			
12	44	<sup>25</sup>	<sub>vF</sub>																
13																			
14																			

Am 24.12. und 31.12. Verkehr wie an Samstagen falls diese Tage nicht auf einen Sonntag fallen. Einschränkungen hierzu entnehmen Sie bitte der Tagespresse oder unter [www.rvv.de](http://www.rvv.de) Gültig ab 20.07.2024

**25** = Fahrt der Linie 25; weiter nach Eggmühl / Langquaid

**vF** = am letzten Schultag vor den Weihnachts-, Oster- und Pfingstferien sowie am ersten Schultag nach den Sommerferien um 1:30 Std., am letzten Schultag vor den Sommerferien um 2:40 Std. früher

Fahrwege mit Fahrzeit in Minuten

- Regensburg Hauptbahnhof
- ▶ ● Burgw. Friedrich-Viehbacher-Allee
- 1 -Bahnhof
- 2 Harting Junkersstraße
- 3 -Max-Planck-Straße
- 4 -Friedhof
- 5 -Kirche
- 7 -Wendeplatz
- 8 -Herbert-Quandt-Allee

**Montag - Freitag****10****11****12****45** **25**  
**vF****13****14**

Fahrwege mit Fahrzeit in Minuten

- Regensburg Hauptbahnhof
- ▶ ● Burgweinting Bahnhof
- 1 Harting Junkersstraße
- 2 -Max-Planck-Straße
- 3 -Friedhof
- 4 -Kirche
- 6 -Wendeplatz
- 7 -Herbert-Quandt-Allee

Am 24.12. und 31.12. Verkehr wie an Samstagen falls diese Tage nicht auf einen Sonntag fallen. Einschränkungen hierzu entnehmen Sie bitte der Tagespresse oder unter [www.rvv.de](http://www.rvv.de) Gültig ab 20.07.2024

**25** = Fahrt der Linie 25; weiter nach Eggmühl / Langquaid

**vF** = am letzten Schultag vor den Weihnachts-, Oster- und Pfingstferien sowie am ersten Schultag nach den Sommerferien um 1:30 Std., am letzten Schultag vor den Sommerferien um 2:40 Std. früher



**Montag - Freitag**

10

11

12

46 <sup>25</sup>/<sub>vF</sub>

13

14

Fahrwege mit Fahrzeit in Minuten

- Regensburg Hauptbahnhof
- ▶ ● Harting Junkersstraße
- 1 -Max-Planck-Straße
- 2 -Friedhof
- 3 -Kirche
- 5 -Wendeplatz
- 6 -Herbert-Quandt-Allee

Am 24.12. und 31.12. Verkehr wie an Samstagen falls diese Tage nicht auf einen Sonntag fallen. Einschränkungen hierzu entnehmen Sie Gültig ab 20.07.2024 bitte der Tagespresse oder unter [www.rvv.de](http://www.rvv.de)

**25** = Fahrt der Linie 25; weiter nach Eggmühl / Langquaid

**vF** = am letzten Schultag vor den Weihnachts-, Oster- und Pfingstferien sowie am ersten Schultag nach den Sommerferien um 1:30 Std., am letzten Schultag vor den Sommerferien um 2:40 Std. früher



**Montag - Freitag**

10										
11										
12	43 <sup>VF</sup>	47 <sup>B25</sup> VF								
13										
14	06 <sup>A</sup> FR									
15										

Am 24.12. und 31.12. Verkehr wie an Samstagen falls diese Tage nicht auf einen Sonntag fallen. Einschränkungen hierzu entnehmen Sie bitte der Tagespresse oder unter [www.rvv.de](http://www.rvv.de) Gültig ab 20.07.2024

**A - B** = Fahrwege

**25** = Fahrt der Linie 25; weiter nach Eggmühl / Langquaid

**VF** = am letzten Schultag vor den Weihnachts-, Oster- und Pfingstferien sowie am ersten Schultag nach den Sommerferien um 1:30 Std., am letzten Schultag vor den Sommerferien um 2:40 Std. früher

**vF** = an Schultagen; am ersten Schultag nach den Sommerferien & letzten Schultag vor den Weihnachts-, Oster- und Pfingstferien 1:30 Std. früher; am letzten Schultag vor den Sommerferien 2:40 Std. früher

**FR** = nur freitags

Fahrwege mit Fahrzeit in Minuten





**Montag - Freitag**

10										
11										
12	44 <sup>VF</sup>	48 <sup>B25</sup> <sub>VF</sub>								
13										
14	07 <sup>A</sup> <sub>FR</sub>									
15										

Am 24.12. und 31.12. Verkehr wie an Samstagen falls diese Tage nicht auf einen Sonntag fallen. Einschränkungen hierzu entnehmen Sie bitte der Tagespresse oder unter [www.rvv.de](http://www.rvv.de) Gültig ab 20.07.2024

**A - B** = Fahrwege

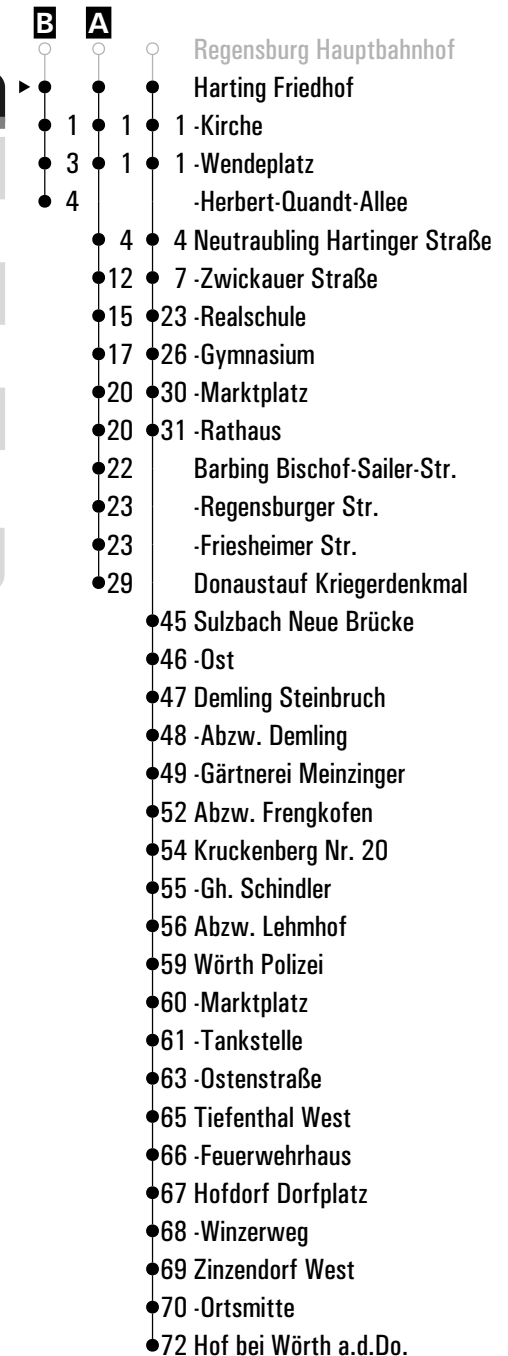
**25** = Fahrt der Linie 25; weiter nach Eggmühl / Langquaid

**VF** = am letzten Schultag vor den Weihnachts-, Oster- und Pfingstferien sowie am ersten Schultag nach den Sommerferien um 1:30 Std., am letzten Schultag vor den Sommerferien um 2:40 Std. früher

**VF** = an Schultagen; am ersten Schultag nach den Sommerferien & letzten Schultag vor den Weihnachts-, Oster- und Pfingstferien 1:30 Std. früher; am letzten Schultag vor den Sommerferien 2:40 Std. früher

**FR** = nur freitags

Fahrwege mit Fahrzeit in Minuten







**Montag - Freitag**

10											
11											
12	45 <b>VF</b>	49 <b>B 25</b> <b>VF</b>									
13											
14	08 <b>A</b> <b>FR</b>										
15											

Am 24.12. und 31.12. Verkehr wie an Samstagen falls diese Tage nicht auf einen Sonntag fallen. Einschränkungen hierzu entnehmen Sie bitte der Tagespresse oder unter [www.rvv.de](http://www.rvv.de) Gültig ab 20.07.2024

**A - B** = Fahrwege

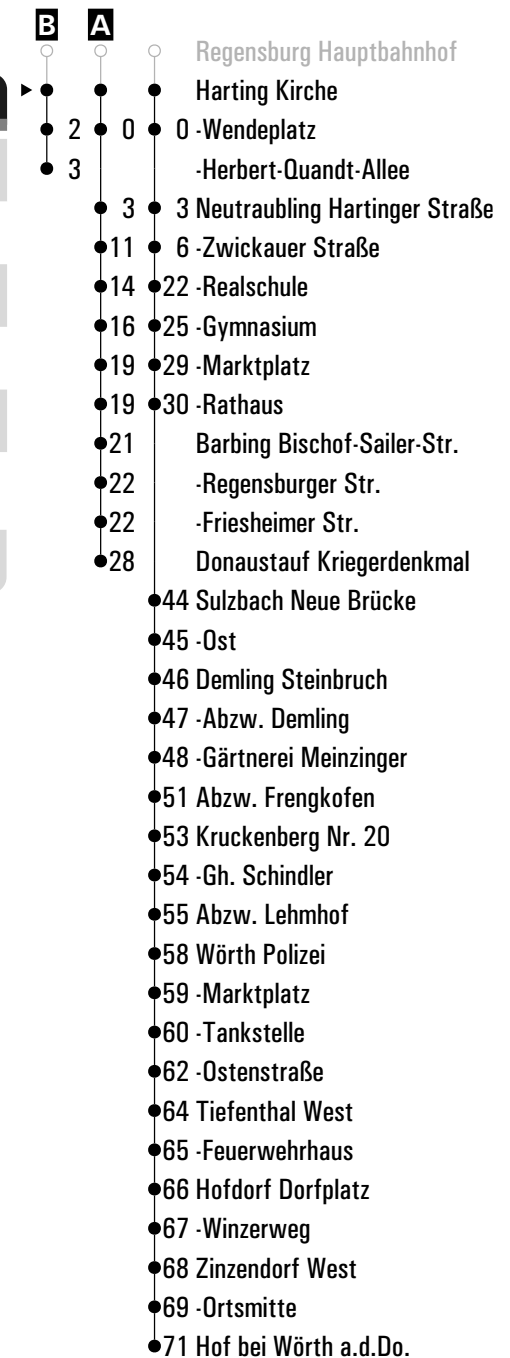
**25** = Fahrt der Linie 25; weiter nach Eggmühl / Langquaid

**VF** = am letzten Schultag vor den Weihnachts-, Oster- und Pfingstferien sowie am ersten Schultag nach den Sommerferien um 1:30 Std., am letzten Schultag vor den Sommerferien um 2:40 Std. früher

**VF** = an Schultagen; am ersten Schultag nach den Sommerferien & letzten Schultag vor den Weihnachts-, Oster- und Pfingstferien 1:30 Std. früher; am letzten Schultag vor den Sommerferien 2:40 Std. früher

**FR** = nur freitags

Fahrwege mit Fahrzeit in Minuten





**Montag - Freitag**

10										
11										
12	45 <sup>VF</sup>	51 <sup>B25</sup> <sub>VF</sub>								
13										
14	08 <sup>A</sup> <sub>FR</sub>									
15										

Am 24.12. und 31.12. Verkehr wie an Samstagen falls diese Tage nicht auf einen Sonntag fallen. Einschränkungen hierzu entnehmen Sie bitte der Tagespresse oder unter [www.rvv.de](http://www.rvv.de) Gültig ab 20.07.2024

**A - B** = Fahrwege

**25** = Fahrt der Linie 25; weiter nach Eggmühl / Langquaid

**VF** = am letzten Schultag vor den Weihnachts-, Oster- und Pfingstferien sowie am ersten Schultag nach den Sommerferien um 1:30 Std., am letzten Schultag vor den Sommerferien um 2:40 Std. früher

**VF** = an Schultagen; am ersten Schultag nach den Sommerferien & letzten Schultag vor den Weihnachts-, Oster- und Pfingstferien 1:30 Std. früher; am letzten Schultag vor den Sommerferien 2:40 Std. früher

**FR** = nur freitags

Fahrwege mit Fahrzeit in Minuten





**Montag - Freitag**

12											
13											
14											
15	08 <sup>FR</sup>		39 <sup>A</sup> <sub>nFR</sub>								
16											
17											
18											

Am 24.12. und 31.12. Verkehr wie an Samstagen falls diese Tage nicht auf einen Sonntag fallen. Einschränkungen hierzu entnehmen Sie bitte der Tagespresse oder unter [www.rvv.de](http://www.rvv.de) Gültig ab 20.07.2024

**A** = fährt A

**nFR** = nicht freitags

**FR** = nur freitags

Fahrwege mit Fahrzeit in Minuten

- A**
- Regensburg Hauptbahnhof
- Harting BMW Ausbildungszentrum
- 1 -BMW Tor 2
- 4 -4 Neutraubling Hartinger Straße
- 7 -7 Zwickauer Straße
- 10 -Realschule
- 12 -Gymnasium
- 12 -Marktplatz
- 12 -Rathaus
- 23 -23 Donaustauf Kriegerdenkmal
- 24 -24 Walhallastraße
- 26 -26 Sulzbach Neue Brücke
- 27 -27 -Ost
- 28 -28 Demling Steinbruch
- 29 -29 -Abzw. Demling
- 30 -30 -Gärtnerei Meinzingler
- 31 -31 Bach West
- 32 -32 -Gasthof zur Post
- 33 -33 -Ost
- 34 -34 Abzw. Frengkofen
- 35 -35 Kruckenberg Nr. 20
- 36 -36 -Gh. Schindler
- 37 -37 Abzw. Lehmhof
- 38 -38 Wiesent West
- 39 -39 -Schloßplatz
- 40 -40 -Ost
- 41 -41 Wörth Regensburger Str.
- 42 -42 -Polizei
- 43 -43 -Marktplatz
- 44 -44 -Tankstelle
- 45 -45 -Petersplatz
- 46 -46 -Siedlung
- 47 -47 -Reitfeld
- 49 -49 -Am Brand
- 54 -54 -Ostenstraße
- 57 -57 Tiefenthal West
- 58 -58 -Feuerwehrhaus
- 59 -59 Hofdorf Dorfplatz
- 60 -60 -Winzerweg
- 61 -61 Zinzendorf West
- 62 -62 -Ortsmitte

Montag - Freitag	
11	
12	
13	
14	
15	09 <sup>A</sup> <sub>FR</sub> 40 <sup>B</sup> <sub>nFR</sub>
16	15
17	
18	
19	
20	

- B** ○ Regensburg Hauptbahnhof
- 3 Harting BMW Tor 2
- 6 1 Neutraubling Hartinger Straße
- 9 7 -Zwickauer Straße
- 11 10 -Realschule
- 11 12 -Gymnasium
- 11 13 -Mittelschule
- 11 16 -Marktplatz
- 11 16 -Rathaus
- 18 Barbing Bischof-Sailer-Str.
- 19 -Regensburger Str.
- 19 -Friesheimer Str.
- 22 22 23 Donaustauf Kriegerdenkmal
- 23 23 24 -Walhallastraße
- 25 25 26 Sulzbach Neue Brücke
- 26 26 27 -Ost
- 27 27 28 Demling Steinbruch
- 28 28 29 -Abzw. Demling
- 29 29 30 -Gärtnerei Meinzingen
- 30 30 31 Bach West
- 31 31 32 -Gasthof zur Post
- 32 32 33 -Ost
- 33 33 34 Abzw. Frengkofen
- 34 34 36 Kruckenberg Nr. 20
- 35 35 37 -Gh. Schindler
- 36 36 38 Abzw. Lehmhof
- 37 37 39 Wiesent West
- 38 38 40 -Schloßplatz
- 39 39 41 -Ost
- 40 40 42 Wörth Regensburger Str.
- 41 41 43 -Polizei
- 42 42 44 -Marktplatz
- 43 43 45 -Tankstelle
- 44 44 46 -Petersplatz
- 45 45 48 -Siedlung
- 46 46 49 -Reitfeld
- 48 48 51 -Am Brand
- 53 53 56 -Ostenstraße
- 56 56 59 Tiefenthal West
- 57 57 60 -Feuerwehrhaus
- 58 58 61 Hofdorf Dorfplatz
- 59 59 62 -Winzerweg
- 60 60 63 Zinzendorf West
- 61 61 63 -Ortsmitte

Am 24.12. und 31.12. Verkehr wie an Samstagen falls diese Tage nicht auf einen Sonntag fallen. Einschränkungen hierzu entnehmen Sie bitte der Tagespresse oder unter [www.rvv.de](http://www.rvv.de) Gültig ab 20.07.2024

**A - B** = Fahrwege      **nFR** = nicht freitags      **FR** = nur freitags



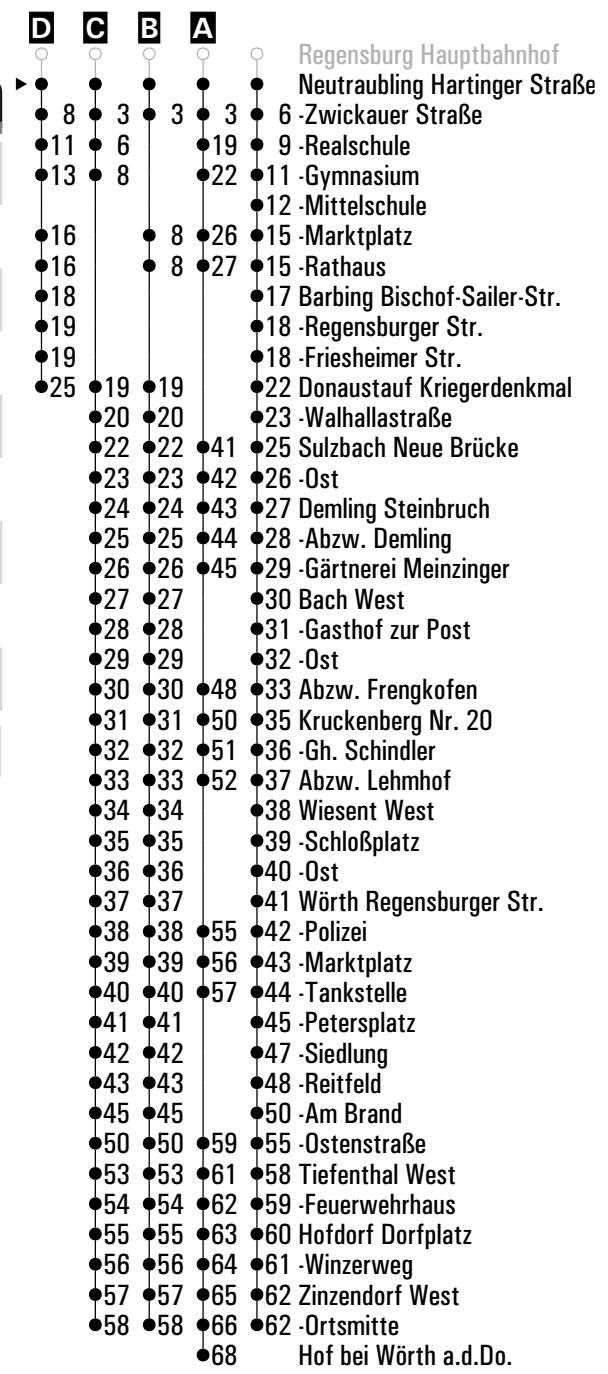
**Montag - Freitag**

10										
11										
12	48 <b>A</b> <b>vF</b>									
13										
14	11 <b>D</b> <b>FR</b>									
15	12 <b>B</b> <b>FR</b>	43 <b>C</b> <b>nFR</b>								
16	16									
17										
18										

Am 24.12. und 31.12. Verkehr wie an Samstagen falls diese Tage nicht auf einen Sonntag fallen. Einschränkungen Gültig ab 20.07.2024 hierzu entnehmen Sie bitte der Tagespresse oder unter [www.rvv.de](http://www.rvv.de)

- A - D** = Fahrwege
- vF** = an Schultagen; am ersten Schultag nach den Sommerferien & letzten Schultag vor den Weihnachts-, Oster- und Pfingstferien 1:30 Std. früher; am letzten Schultag vor den Sommerferien 2:40 Std. früher
- nFR** = nicht freitags
- FR** = nur freitags

Fahrwege mit Fahrzeit in Minuten



Montag - Freitag	
10	
11	
12	51 <b>A</b> <b>vF</b>
13	
14	19 <b>D</b> <b>FR</b>
15	15 <b>B</b> <b>FR</b> 46 <b>C</b> <b>nFR</b>
16	22
17	
18	

Am 24.12. und 31.12. Verkehr wie an Samstagen falls diese Tage nicht auf einen Sonntag fallen. Einschränkungen Gültig ab 20.07.2024 hierzu entnehmen Sie bitte der Tagespresse oder unter [www.rvv.de](http://www.rvv.de)

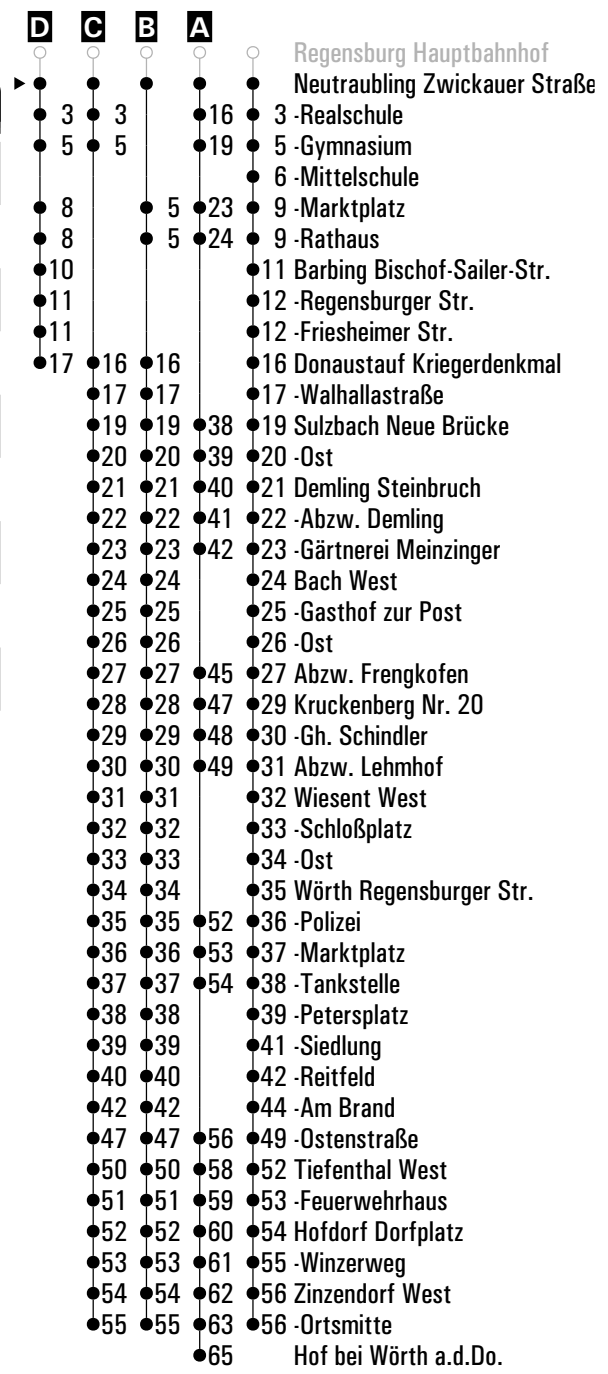
**A - D** = Fahrwege

**vF** = an Schultagen; am ersten Schultag nach den Sommerferien & letzten Schultag vor den Weihnachts-, Oster- und Pfingstferien 1:30 Std. früher; am letzten Schultag vor den Sommerferien 2:40 Std. früher

**nFR** = nicht freitags

**FR** = nur freitags

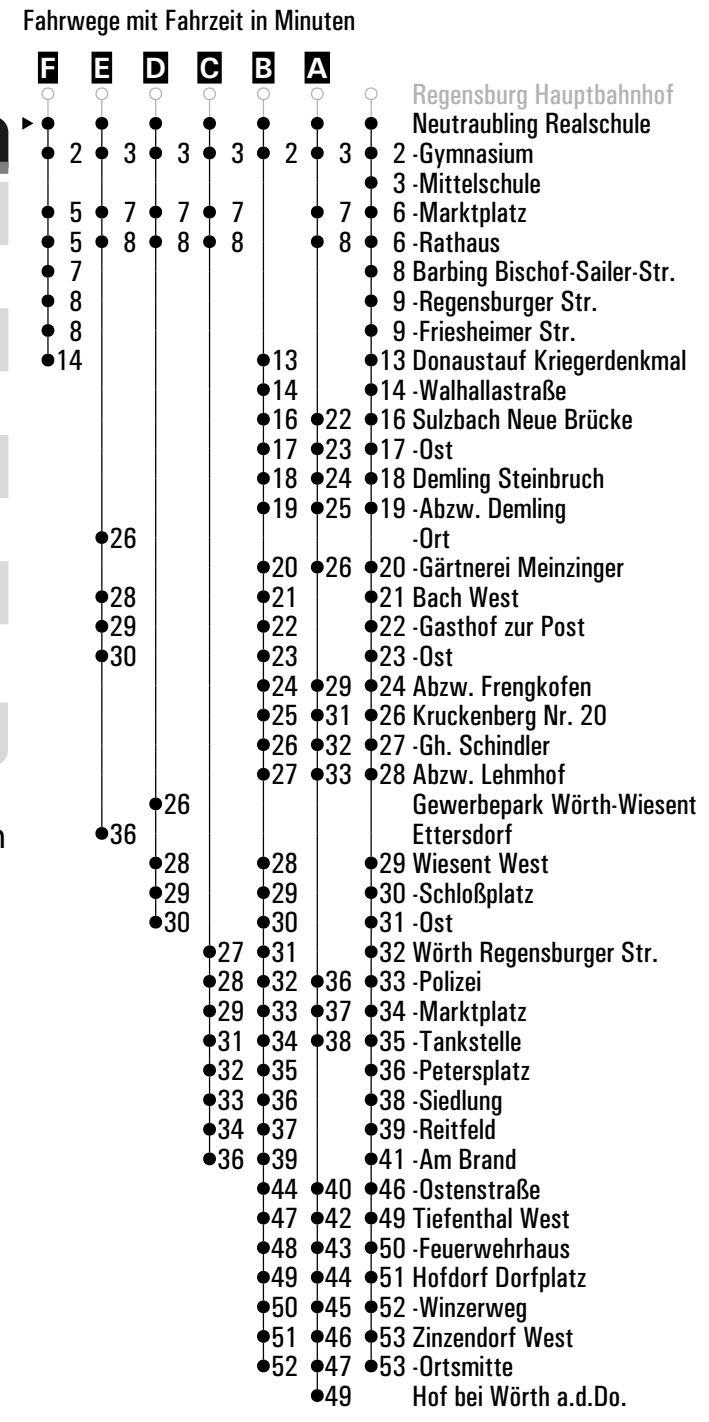
Fahrwege mit Fahrzeit in Minuten



Montag - Freitag	
11	
12	
13	07 <b>A</b> <b>vF</b> 07 <b>C</b> <b>vF</b> 07 <b>E</b> <b>vF</b> 07 <b>D</b> <b>vF</b>
14	22 <b>F</b> <b>FR</b>
15	49 <b>B</b> <b>nFR</b>
16	25
17	
18	

Am 24.12. und 31.12. Verkehr wie an Samstagen falls diese Tage nicht auf einen Sonntag fallen.      Gültig ab 20.07.2024  
Einschränkungen hierzu entnehmen Sie bitte der Tagespresse oder unter [www.rvv.de](http://www.rvv.de)

- A - F** = Fahrwege
- vF** = an Schultagen; am ersten Schultag nach den Sommerferien & letzten Schultag vor den Weihnachts-, Oster- und Pfingstferien 1:30 Std. früher; am letzten Schultag vor den Sommerferien 2:40 Std. früher
- nFR** = nicht freitags
- FR** = nur freitags





**Montag - Freitag**

11										
12										
13	10 <b>A</b> <b>vF</b>	10 <b>C</b> <b>vF</b>	10 <b>E</b> <b>vF</b>	10 <b>D</b> <b>vF</b>						
14	24 <b>F</b> <b>FR</b>									
15	51 <b>B</b> <b>nFR</b>									
16	27									
17										
18										

Am 24.12. und 31.12. Verkehr wie an Samstagen falls diese Tage nicht auf einen Sonntag fallen.  
 Einschränkungen hierzu entnehmen Sie bitte der Tagespresse oder unter [www.rvv.de](http://www.rvv.de)

Gültig ab 20.07.2024

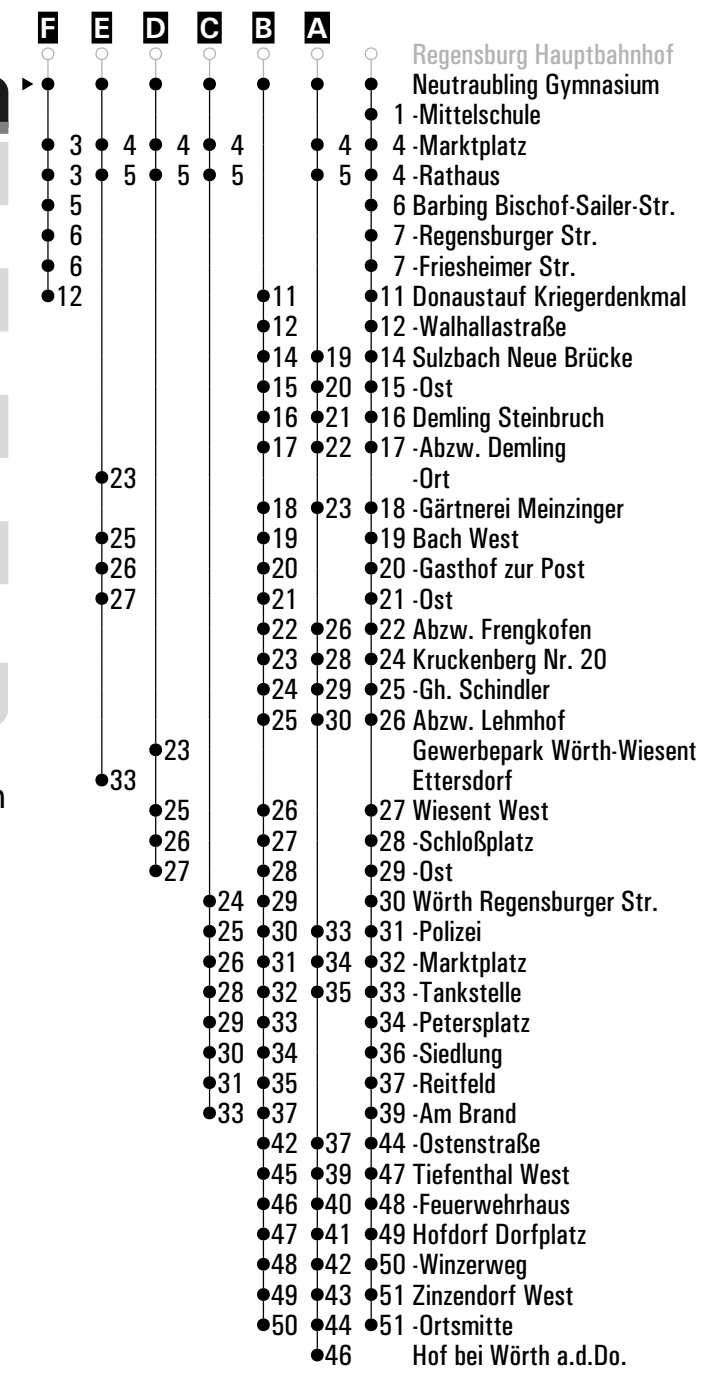
**A - F** = Fahrwege

**vF** = an Schultagen; am ersten Schultag nach den Sommerferien & letzten Schultag vor den Weihnachts-, Oster- und Pfingstferien 1:30 Std. früher; am letzten Schultag vor den Sommerferien 2:40 Std. früher

**nFR** = nicht freitags

**FR** = nur freitags

Fahrwege mit Fahrzeit in Minuten





**Montag - Freitag**

**10**  
**11**  
**12**  
**13**  
**14**  
**15**  
**16**  
**17**  
**18**  
**19**  
**20**  
**21**

**28**

Am 24.12. und 31.12. Verkehr wie an Samstagen falls diese Tage nicht auf einen Sonntag fallen. Einschränkungen hierzu entnehmen Sie bitte der Tagespresse oder unter [www.rvv.de](http://www.rvv.de) Gültig ab 20.07.2024

Fahrwege mit Fahrzeit in Minuten

- Regensburg Hauptbahnhof
- ▶ ● Neutraubling Mittelschule
- 3 -Marktplatz
- 3 -Rathaus
- 5 Barbing Bischof-Sailer-Str.
- 6 -Regensburger Str.
- 6 -Friesheimer Str.
- 10 Donaustauf Kriegerdenkmal
- 11 -Walhallastraße
- 13 Sulzbach Neue Brücke
- 14 -Ost
- 15 Demling Steinbruch
- 16 -Abzw. Demling
- 17 -Gärtnerei Meinzinger
- 18 Bach West
- 19 -Gasthof zur Post
- 20 -Ost
- 21 Abzw. Frengkofen
- 23 Kruckenberg Nr. 20
- 24 -Gh. Schindler
- 25 Abzw. Lehmhof
- 26 Wiesent West
- 27 -Schloßplatz
- 28 -Ost
- 29 Wörth Regensburger Str.
- 30 -Polizei
- 31 -Marktplatz
- 32 -Tankstelle
- 33 -Petersplatz
- 35 -Siedlung
- 36 -Reitfeld
- 38 -Am Brand
- 43 -Ostenstraße
- 46 Tiefenthal West
- 47 -Feuerwehrhaus
- 48 Hofdorf Dorfplatz
- 49 -Winzerweg
- 50 Zinzendorf West
- 50 -Ortsmitte



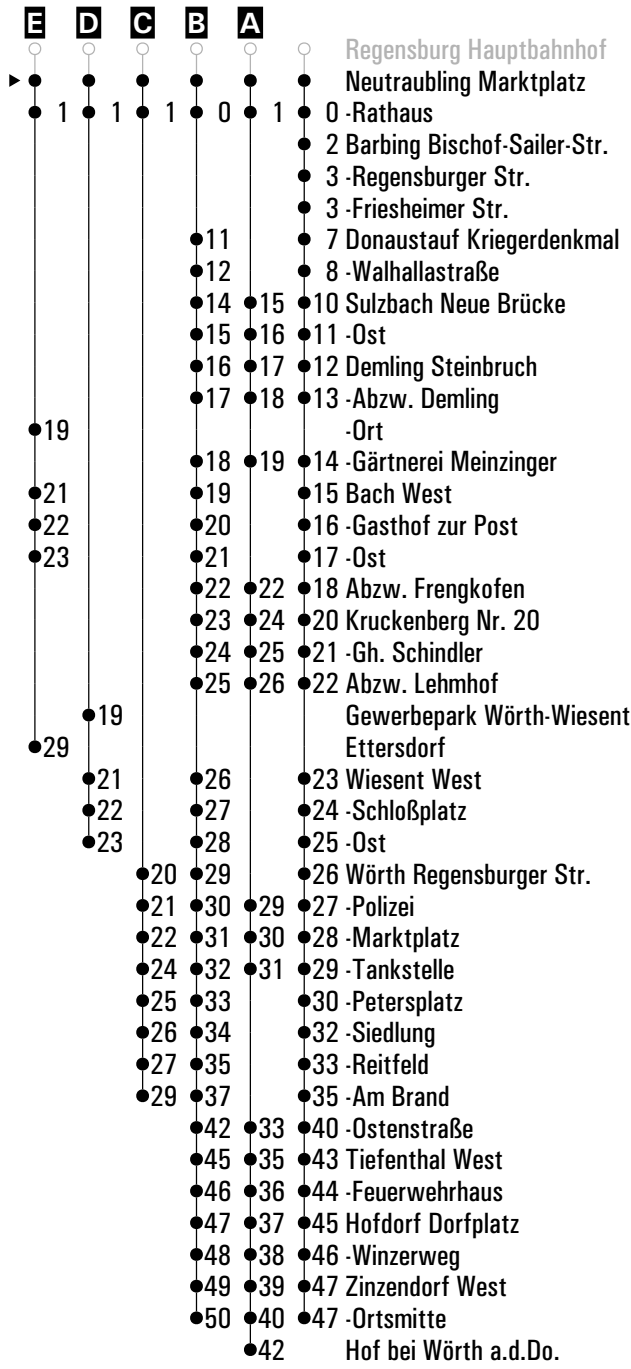
**Montag - Freitag**

11											
12											
13	14 <b>A</b> <b>VF</b>	14 <b>C</b> <b>VF</b>	14 <b>E</b> <b>VF</b>	14 <b>D</b> <b>VF</b>							
14	27 <b>F</b> <b>FR</b>										
15	20 <b>B</b> <b>FR</b>										
16	31										
17											
18											

Am 24.12. und 31.12. Verkehr wie an Samstagen falls diese Tage nicht auf einen Sonntag fallen. Gültig ab 20.07.2024  
 Einschränkungen hierzu entnehmen Sie bitte der Tagespresse oder unter [www.rvv.de](http://www.rvv.de)

- A - E** = Fahrwege
- VF** = an Schultagen; am ersten Schultag nach den Sommerferien & letzten Schultag vor den Weihnachts-, Oster- und Pfingstferien 1:30 Std. früher; am letzten Schultag vor den Sommerferien 2:40 Std. früher
- F** = bis Donaustauf Kriegerdenkmal
- FR** = nur freitags

Fahrwege mit Fahrzeit in Minuten





**Montag - Freitag**

11											
12											
13	15 <b>A</b> <b>VF</b>	15 <b>C</b> <b>VF</b>	15 <b>E</b> <b>VF</b>	15 <b>D</b> <b>VF</b>							
14	27 <b>F</b> <b>FR</b>										
15	20 <b>B</b> <b>FR</b>										
16	31										
17											
18											

Am 24.12. und 31.12. Verkehr wie an Samstagen falls diese Tage nicht auf einen Sonntag fallen.  
Einschränkungen hierzu entnehmen Sie bitte der Tagespresse oder unter [www.rvv.de](http://www.rvv.de)

Gültig ab 20.07.2024

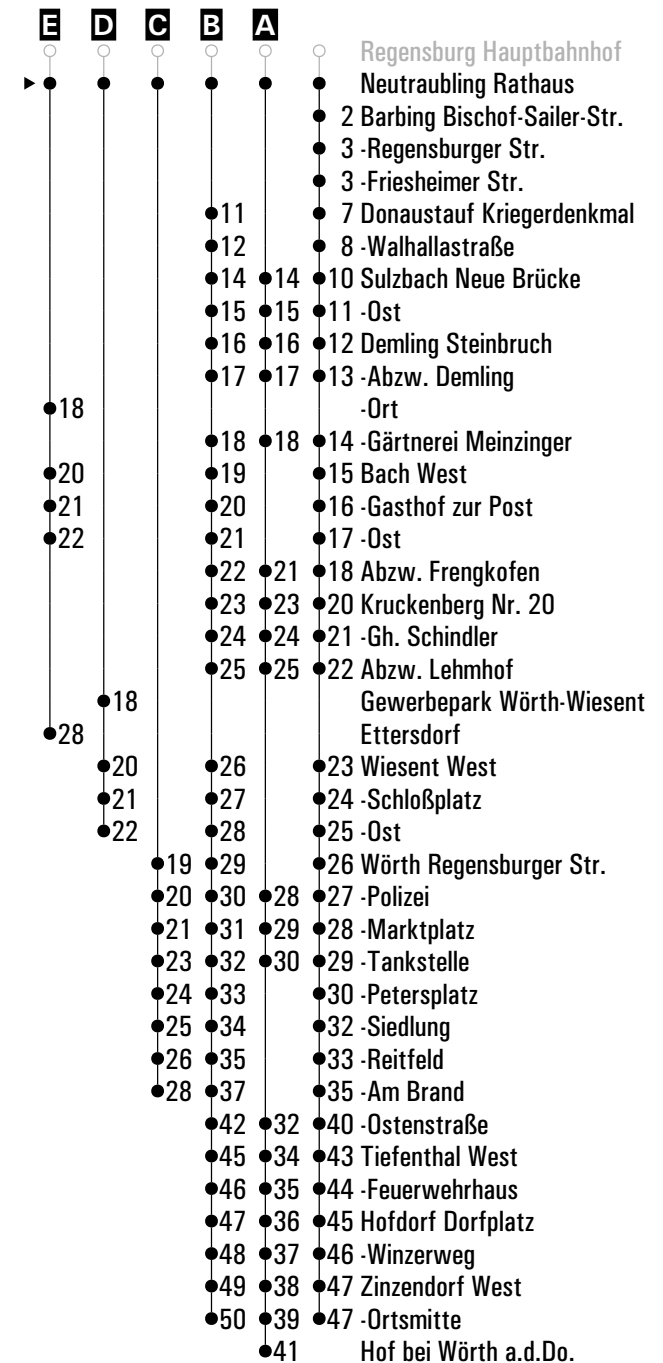
**A - E** = Fahrwege

**VF** = an Schultagen; am ersten Schultag nach den Sommerferien & letzten Schultag vor den  
Weihnachts-, Oster- und Pfingstferien 1:30 Std. früher; am letzten Schultag vor den  
Sommerferien 2:40 Std. früher

**F** = bis Donaustauf Kriegerdenkmal

**FR** = nur freitags

Fahrwege mit Fahrzeit in Minuten





**Montag - Freitag**

10																				
11																				
12																				
13																				
14	<b>29</b>																			
15																				
16	<b>33</b>																			
17																				
18																				
19																				
20																				

- Regensburg Hauptbahnhof
- ▶ ● Barbing Bischof-Sailer-Str.
- 1 -Regensburger Str.
- 1 -Friesheimer Str.
- 5 Donaustauf Kriegerdenkmal
- 6 -Walhallastraße
- 8 Sulzbach Neue Brücke
- 9 -Ost
- 10 Demling Steinbruch
- 11 -Abzw. Demling
- 12 -Gärtnerei Meinzinger
- 13 Bach West
- 14 -Gasthof zur Post
- 15 -Ost
- 16 Abzw. Frengkofen
- 18 Kruckenberg Nr. 20
- 19 -Gh. Schindler
- 20 Abzw. Lehmhof
- 21 Wiesent West
- 22 -Schloßplatz
- 23 -Ost
- 24 Wörth Regensburger Str.
- 25 -Polizei
- 26 -Marktplatz
- 27 -Tankstelle
- 28 -Petersplatz
- 30 -Siedlung
- 31 -Reitfeld
- 33 -Am Brand
- 38 -Ostenstraße
- 41 Tiefenthal West
- 42 -Feuerwehrhaus
- 43 Hofdorf Dorfplatz
- 44 -Winzerweg
- 45 Zinzendorf West
- 45 -Ortmitte

Am 24.12. und 31.12. Verkehr wie an Samstagen falls diese Tage nicht auf einen Sonntag fallen. Einschränkungen hierzu entnehmen Sie Gültig ab 20.07.2024 bitte der Tagespresse oder unter [www.rvv.de](http://www.rvv.de)

**A** = bis Donaustauf Kriegerdenkmal

**FR** = nur freitags

Montag - Freitag	
10	
11	
12	
13	
14	30 <b>A</b> <b>FR</b>
15	
16	34
17	
18	
19	
20	

- Regensburg Hauptbahnhof
- ▶ ● Barbing Regensburger Str.
- 0 -Friesheimer Str.
- 4 Donaustauf Kriegerdenkmal
- 5 -Walhallastraße
- 7 Sulzbach Neue Brücke
- 8 -Ost
- 9 Demling Steinbruch
- 10 -Abzw. Demling
- 11 -Gärtnerei Meinzinger
- 12 Bach West
- 13 -Gasthof zur Post
- 14 -Ost
- 15 Abzw. Frengkofen
- 17 Kruckenberg Nr. 20
- 18 -Gh. Schindler
- 19 Abzw. Lehmhof
- 20 Wiesent West
- 21 -Schloßplatz
- 22 -Ost
- 23 Wörth Regensburger Str.
- 24 -Polizei
- 25 -Marktplatz
- 26 -Tankstelle
- 27 -Petersplatz
- 29 -Siedlung
- 30 -Reitfeld
- 32 -Am Brand
- 37 -Ostenstraße
- 40 Tiefenthal West
- 41 -Feuerwehrhaus
- 42 Hofdorf Dorfplatz
- 43 -Winzerweg
- 44 Zinzendorf West
- 44 -Ortmitte

Am 24.12. und 31.12. Verkehr wie an Samstagen falls diese Tage nicht auf einen Sonntag fallen. Einschränkungen hierzu entnehmen Sie Gültig ab 20.07.2024 bitte der Tagespresse oder unter [www.rvv.de](http://www.rvv.de)

**A** = bis Donaustauf Kriegerdenkmal      **FR** = nur freitags

- Regensburg Hauptbahnhof
- ▶ ● Barbing Friesheimer Str.
- 4 Donaustauf Kriegerdenkmal
- 5 -Walhallastraße
- 7 Sulzbach Neue Brücke
- 8 -Ost
- 9 Demling Steinbruch
- 10 -Abzw. Demling
- 11 -Gärtnerei Meinzinger
- 12 Bach West
- 13 -Gasthof zur Post
- 14 -Ost
- 15 Abzw. Frengkofen
- 17 Kruckenberg Nr. 20
- 18 -Gh. Schindler
- 19 Abzw. Lehmhof
- 20 Wiesent West
- 21 -Schloßplatz
- 22 -Ost
- 23 Wörth Regensburger Str.
- 24 -Polizei
- 25 -Marktplatz
- 26 -Tankstelle
- 27 -Petersplatz
- 29 -Siedlung
- 30 -Reitfeld
- 32 -Am Brand
- 37 -Ostenstraße
- 40 Tiefenthal West
- 41 -Feuerwehrhaus
- 42 Hofdorf Dorfplatz
- 43 -Winzerweg
- 44 Zinzendorf West
- 44 -Ortsmitte



**Montag - Freitag**

10																			
11																			
12																			
13																			
14	30																		
15																			
16	34																		
17																			
18																			
19																			
20																			

Am 24.12. und 31.12. Verkehr wie an Samstagen falls diese Tage nicht auf einen Sonntag fallen. Einschränkungen hierzu entnehmen Sie Gültig ab 20.07.2024 bitte der Tagespresse oder unter [www.rvv.de](http://www.rvv.de)

**A** = bis Donaustauf Kriegerdenkmal      **FR** = nur freitags



**Montag - Freitag**

11																				
12																				
13																				
14																				
15	31	<b>FR</b>																		
16	02	<b>nFR</b>	38																	
17																				
18																				
19																				
20																				

- Regensburg Hauptbahnhof
- ▶ ● Donaustauf Kriegerdenkmal
- 1 -Walhallastraße
- 3 Sulzbach Neue Brücke
- 4 -Ost
- 5 Demling Steinbruch
- 6 -Abzw. Demling
- 7 -Gärtnerei Meinzinger
- 8 Bach West
- 9 -Gasthof zur Post
- 10 -Ost
- 11 Abzw. Frengkofen
- 12 Kruckenberg Nr. 20
- 13 -Gh. Schindler
- 14 Abzw. Lehmhof
- 15 Wiesent West
- 16 -Schloßplatz
- 17 -Ost
- 18 Wörth Regensburger Str.
- 19 -Polizei
- 20 -Marktplatz
- 21 -Tankstelle
- 22 -Petersplatz
- 23 -Siedlung
- 24 -Reitfeld
- 26 -Am Brand
- 31 -Ostenstraße
- 34 Tiefenthal West
- 35 -Feuerwehrhaus
- 36 Hofdorf Dorfplatz
- 37 -Winzerweg
- 38 Zinzendorf West
- 39 -Ortsmitte

Am 24.12. und 31.12. Verkehr wie an Samstagen falls diese Tage nicht auf einen Sonntag fallen. Einschränkungen hierzu entnehmen Sie Gültig ab 20.07.2024 bitte der Tagespresse oder unter [www.rvv.de](http://www.rvv.de)

**nFR** = nicht freitags

**FR** = nur freitags

- Regensburg Hauptbahnhof
- ▶ ● Donauauf Walhallastraße
- 2 Sulzbach Neue Brücke
- 3 -Ost
- 4 Demling Steinbruch
- 5 -Abzw. Demling
- 6 -Gärtnerei Meinzinger
- 7 Bach West
- 8 -Gasthof zur Post
- 9 -Ost
- 10 Abzw. Frengkofen
- 11 Kruckenberg Nr. 20
- 12 -Gh. Schindler
- 13 Abzw. Lehmhof
- 14 Wiesent West
- 15 -Schloßplatz
- 16 -Ost
- 17 Wörth Regensburger Str.
- 18 -Polizei
- 19 -Marktplatz
- 20 -Tankstelle
- 21 -Petersplatz
- 22 -Siedlung
- 23 -Reitfeld
- 25 -Am Brand
- 30 -Ostenstraße
- 33 Tiefenthal West
- 34 -Feuerwehrhaus
- 35 Hofdorf Dorfplatz
- 36 -Winzerweg
- 37 Zinzendorf West
- 38 -Ortsmitte



**Montag - Freitag**

11																				
12																				
13																				
14																				
15	32 <sup>FR</sup>																			
16	03 <sup>nFR</sup>	39																		
17																				
18																				
19																				
20																				

Am 24.12. und 31.12. Verkehr wie an Samstagen falls diese Tage nicht auf einen Sonntag fallen. Einschränkungen hierzu entnehmen Sie Gültig ab 20.07.2024 bitte der Tagespresse oder unter [www.rvv.de](http://www.rvv.de)

**nFR** = nicht freitags      **FR** = nur freitags



Montag - Freitag	
10	
11	
12	
13	29 <sup>A</sup> / <sub>VF</sub>
14	
15	34 <sup>FR</sup>
16	05 <sup>nFR</sup> 41
17	
18	

- **A** Regensburg Hauptbahnhof
- 1 Sulzbach Neue Brücke
- 2 1 -Ost
- 3 2 Demling Steinbruch
- 4 3 -Abzw. Demling
- 5 4 -Gärtnerei Meinzingen
- 6 5 Bach West
- 7 6 -Gasthof zur Post
- 8 7 -Ost
- 9 8 Abzw. Frengkofen
- 10 9 Kruckenberg Nr. 20
- 11 10 -Gh. Schindler
- 12 11 Abzw. Lehmhof
- 13 12 Wiesent West
- 14 13 -Schloßplatz
- 15 14 -Ost
- 16 15 Wörth Regensburger Str.
- 17 16 -Polizei
- 18 17 -Marktplatz
- 19 18 -Tankstelle
- 20 19 -Petersplatz
- 21 20 -Siedlung
- 22 21 -Reitfeld
- 23 23 -Am Brand
- 24 18 -Ostenstraße
- 25 20 31 Tiefenthal West
- 26 21 32 -Feuerwehrhaus
- 27 22 33 Hofdorf Dorfplatz
- 28 23 34 -Winzerweg
- 29 24 35 Zinzendorf West
- 30 25 36 -Ortsmitte
- 31 27 Hof bei Wörth a.d.Do.

Am 24.12. und 31.12. Verkehr wie an Samstagen falls diese Tage nicht auf einen Sonntag fallen. Einschränkungen hierzu entnehmen Sie bitte der Tagespresse oder unter [www.rvv.de](http://www.rvv.de) Gültig ab 20.07.2024

**A** = fährt A

**vF** = an Schultagen; am ersten Schultag nach den Sommerferien & letzten Schultag vor den Weihnachts-, Oster- und Pfingstferien 1:30 Std. früher; am letzten Schultag vor den Sommerferien 2:40 Std. früher

**nFR** = nicht freitags

**FR** = nur freitags

Montag - Freitag	
10	
11	
12	
13	30 <sup>A</sup> <sub>VF</sub>
14	
15	35 <sup>FR</sup>
16	06 <sup>nFR</sup> 42
17	
18	

- A** ○ Regensburg Hauptbahnhof
- 1 ● 1 Demling Steinbruch
- 2 ● 2 -Abzw. Demling
- 3 ● 3 -Gärtnerei Meinzingen
- 4 ● 4 Bach West
- 5 ● 5 -Gasthof zur Post
- 6 ● 6 -Ost
- 6 ● 7 Abzw. Frengkofen
- 8 ● 8 Kruckenberg Nr. 20
- 9 ● 9 -Gh. Schindler
- 10 ● 10 Abzw. Lehmhof
- 11 ● 11 Wiesent West
- 12 ● 12 -Schloßplatz
- 13 ● 13 -Ost
- 13 ● 14 Wörth Regensburger Str.
- 13 ● 15 -Polizei
- 14 ● 16 -Marktplatz
- 15 ● 17 -Tankstelle
- 18 ● 18 -Petersplatz
- 19 ● 19 -Siedlung
- 20 ● 20 -Reitfeld
- 22 ● 22 -Am Brand
- 17 ● 27 -Ostenstraße
- 19 ● 30 Tiefenthal West
- 20 ● 31 -Feuerwehrhaus
- 21 ● 32 Hofdorf Dorfplatz
- 22 ● 33 -Winzerweg
- 23 ● 34 Zinzendorf West
- 24 ● 35 -Ortsmitte
- 26 ● Hof bei Wörth a.d.Do.

Am 24.12. und 31.12. Verkehr wie an Samstagen falls diese Tage nicht auf einen Sonntag fallen. Einschränkungen hierzu entnehmen Sie bitte der Tagespresse oder unter [www.rvv.de](http://www.rvv.de) Gültig ab 20.07.2024

**A** = fährt A

**vF** = an Schultagen; am ersten Schultag nach den Sommerferien & letzten Schultag vor den Weihnachts-, Oster- und Pfingstferien 1:30 Std. früher; am letzten Schultag vor den Sommerferien 2:40 Std. früher

**nFR** = nicht freitags

**FR** = nur freitags

Montag - Freitag	
10	
11	
12	
13	31 <sup>A</sup> / <sub>vF</sub>
14	
15	36 <sup>FR</sup>
16	07 <sup>nFR</sup> 43
17	
18	

- A** ○ Regensburg Hauptbahnhof
- Demling Steinbruch
- 1 -Abzw. Demling
- 2 -Gärtnerei Meinzinger
- 3 Bach West
- 4 -Gasthof zur Post
- 5 -Ost
- 5 ● 6 Abzw. Frengkofen
- 7 ● 7 Kruckenberg Nr. 20
- 8 ● 8 -Gh. Schindler
- 9 ● 9 Abzw. Lehmhof
- 10 Wiesent West
- 11 -Schloßplatz
- 12 -Ost
- 13 Wörth Regensburger Str.
- 12 ● 14 -Polizei
- 13 ● 15 -Marktplatz
- 14 ● 16 -Tankstelle
- 17 -Petersplatz
- 18 -Siedlung
- 19 -Reitfeld
- 21 -Am Brand
- 16 ● 26 -Ostenstraße
- 18 ● 29 Tiefenthal West
- 19 ● 30 -Feuerwehrhaus
- 20 ● 31 Hofdorf Dorfplatz
- 21 ● 32 -Winzerweg
- 22 ● 33 Zinzendorf West
- 23 ● 34 -Ortsmitte
- 25 Hof bei Wörth a.d.Do.

Am 24.12. und 31.12. Verkehr wie an Samstagen falls diese Tage nicht auf einen Sonntag fallen. Einschränkungen hierzu entnehmen Sie bitte der Tagespresse oder unter [www.rvv.de](http://www.rvv.de) Gültig ab 20.07.2024

**A** = fährt A

**vF** = an Schultagen; am ersten Schultag nach den Sommerferien & letzten Schultag vor den Weihnachts-, Oster- und Pfingstferien 1:30 Std. früher; am letzten Schultag vor den Sommerferien 2:40 Std. früher

**nFR** = nicht freitags

**FR** = nur freitags

Montag - Freitag	
10	
11	
12	
13	32 <sup>A</sup> / <sub>VF</sub>
14	
15	37 <sup>FR</sup>
16	08 <sup>nFR</sup> 44
17	
18	

- A** ○ Regensburg Hauptbahnhof
- Abzw. Demling
- 1 ● 1 -Gärtnerei Meinzingen
- 2 Bach West
- 3 -Gasthof zur Post
- 4 -Ost
- 4 ● 5 Abzw. Frengkofen
- 6 ● 6 Kruckenberg Nr. 20
- 7 ● 7 -Gh. Schindler
- 8 ● 8 Abzw. Lehmhof
- 9 Wiesent West
- 10 -Schloßplatz
- 11 -Ost
- 12 Wörth Regensburger Str.
- 11 ● 13 -Polizei
- 12 ● 14 -Marktplatz
- 13 ● 15 -Tankstelle
- 16 -Petersplatz
- 17 -Siedlung
- 18 -Reitfeld
- 20 -Am Brand
- 15 ● 25 -Ostenstraße
- 17 ● 28 Tiefenthal West
- 18 ● 29 -Feuerwehrhaus
- 19 ● 30 Hofdorf Dorfplatz
- 20 ● 31 -Winzerweg
- 21 ● 32 Zinzendorf West
- 22 ● 33 -Ortsmitte
- 24 Hof bei Wörth a.d.Do.

Am 24.12. und 31.12. Verkehr wie an Samstagen falls diese Tage nicht auf einen Sonntag fallen. Einschränkungen hierzu entnehmen Sie bitte der Tagespresse oder unter [www.rvv.de](http://www.rvv.de) Gültig ab 20.07.2024

**A** = fährt A

**VF** = an Schultagen; am ersten Schultag nach den Sommerferien & letzten Schultag vor den Weihnachts-, Oster- und Pfingstferien 1:30 Std. früher; am letzten Schultag vor den Sommerferien 2:40 Std. früher

**nFR** = nicht freitags

**FR** = nur freitags



**Montag - Freitag**

10  
 11  
 12  
 13  
 14  
 15

33<sup>VF</sup>

Fahrwege mit Fahrzeit in Minuten

- Regensburg Hauptbahnhof
- ▶ ● Demling Ort
- 2 Bach West
- 3 -Gasthof zur Post
- 4 -Ost
- 10 Ettersdorf

Am 24.12. und 31.12. Verkehr wie an Samstagen falls diese Tage nicht auf einen Sonntag fallen. Einschränkungen hierzu entnehmen Sie Gültig ab 20.07.2024 bitte der Tagespresse oder unter [www.rvv.de](http://www.rvv.de)

**VF** = an Schultagen; am ersten Schultag nach den Sommerferien & letzten Schultag vor den Weihnachts-, Oster- und Pfingstferien 1:30 Std. früher; am letzten Schultag vor den Sommerferien 2:40 Std. früher

Montag - Freitag	
10	
11	
12	
13	33 <sup>A</sup> <sub>VF</sub>
14	
15	38 <sup>FR</sup>
16	09 <sup>nFR</sup> 45
17	
18	

- A** ○ Regensburg Hauptbahnhof
- Demling Gärtn. Meinzinger
- 1 Bach West
- 2 -Gasthof zur Post
- 3 -Ost
- 3 ● 4 Abzw. Frengkofen
- 5 ● 5 Kruckenberg Nr. 20
- 6 ● 6 -Gh. Schindler
- 7 ● 7 Abzw. Lehmhof
- 8 Wiesent West
- 9 -Schloßplatz
- 10 -Ost
- 11 Wörth Regensburger Str.
- 10 ● 12 -Polizei
- 11 ● 13 -Marktplatz
- 12 ● 14 -Tankstelle
- 15 -Petersplatz
- 16 -Siedlung
- 17 -Reitfeld
- 19 -Am Brand
- 14 ● 24 -Ostenstraße
- 16 ● 27 Tiefenthal West
- 17 ● 28 -Feuerwehrhaus
- 18 ● 29 Hofdorf Dorfplatz
- 19 ● 30 -Winzerweg
- 20 ● 31 Zinzendorf West
- 21 ● 32 -Ortsmitte
- 23 Hof bei Wörth a.d.Do.

Am 24.12. und 31.12. Verkehr wie an Samstagen falls diese Tage nicht auf einen Sonntag fallen. Einschränkungen hierzu entnehmen Sie bitte der Tagespresse oder unter [www.rvv.de](http://www.rvv.de) Gültig ab 20.07.2024

**A** = fährt A

**vF** = an Schultagen; am ersten Schultag nach den Sommerferien & letzten Schultag vor den Weihnachts-, Oster- und Pfingstferien 1:30 Std. früher; am letzten Schultag vor den Sommerferien 2:40 Std. früher

**nFR** = nicht freitags

**FR** = nur freitags

Montag - Freitag	
10	
11	
12	
13	35 <sup>A</sup> / <sub>VF</sub>
14	
15	39 <sup>FR</sup>
16	10 <sup>nFR</sup> 46
17	
18	



Am 24.12. und 31.12. Verkehr wie an Samstagen falls diese Tage nicht auf einen Sonntag fallen. Einschränkungen hierzu entnehmen Sie bitte der Tagespresse oder unter [www.rvv.de](http://www.rvv.de) Gültig ab 20.07.2024

**A** = fährt A

**VF** = an Schultagen; am ersten Schultag nach den Sommerferien & letzten Schultag vor den Weihnachts-, Oster- und Pfingstferien 1:30 Std. früher; am letzten Schultag vor den Sommerferien 2:40 Std. früher

**nFR** = nicht freitags

**FR** = nur freitags

Montag - Freitag	
10	
11	
12	
13	36 <sup>A</sup> / <sub>VF</sub>
14	
15	40 <sup>FR</sup>
16	11 <sup>nFR</sup> 47
17	
18	

- A** ○ Regensburg Hauptbahnhof
- Bach Gasthof zur Post
- 1 ● 1 -Ost
- 2 Abzw. Frengkofen
- 3 Kruckenberg Nr. 20
- 4 -Gh. Schindler
- 5 Abzw. Lehmhof
- 7 ● 7 Ettersdorf
- 6 Wiesent West
- 7 -Schloßplatz
- 8 -Ost
- 9 Wörth Regensburger Str.
- 10 -Polizei
- 11 -Marktplatz
- 12 -Tankstelle
- 13 -Petersplatz
- 14 -Siedlung
- 15 -Reitfeld
- 17 -Am Brand
- 22 -Ostenstraße
- 25 Tiefenthal West
- 26 -Feuerwehrhaus
- 27 Hofdorf Dorfplatz
- 28 -Winzerweg
- 29 Zinzendorf West
- 30 -Ortsmitte

Am 24.12. und 31.12. Verkehr wie an Samstagen falls diese Tage nicht auf einen Sonntag fallen. Einschränkungen hierzu entnehmen Sie bitte der Tagespresse oder unter [www.rvv.de](http://www.rvv.de) Gültig ab 20.07.2024

**A** = fährt A

**VF** = an Schultagen; am ersten Schultag nach den Sommerferien & letzten Schultag vor den Weihnachts-, Oster- und Pfingstferien 1:30 Std. früher; am letzten Schultag vor den Sommerferien 2:40 Std. früher

**nFR** = nicht freitags

**FR** = nur freitags



Montag - Freitag	
10	
11	
12	
13	37 <sup>A</sup> / <sub>VF</sub>
14	
15	41 <sup>FR</sup>
16	12 <sup>nFR</sup> 48
17	
18	



Am 24.12. und 31.12. Verkehr wie an Samstagen falls diese Tage nicht auf einen Sonntag fallen. Einschränkungen hierzu entnehmen Sie bitte der Tagespresse oder unter [www.rvv.de](http://www.rvv.de) Gültig ab 20.07.2024

- A** = fährt A
- VF** = an Schultagen; am ersten Schultag nach den Sommerferien & letzten Schultag vor den Weihnachts-, Oster- und Pfingstferien 1:30 Std. früher; am letzten Schultag vor den Sommerferien 2:40 Std. früher
- nFR** = nicht freitags
- FR** = nur freitags

Montag - Freitag	
10	
11	
12	
13	36 <sup>A</sup> <sub>VF</sub>
14	
15	42 <sup>FR</sup>
16	13 <sup>nFR</sup> 49
17	
18	

- A** Regensburg Hauptbahnhof
- Abzw. Frengkofen
- 2 1 Kruckenberg Nr. 20
- 3 2 -Gh. Schindler
- 4 3 Abzw. Lehmhof
- 4 Wiesent West
- 5 -Schloßplatz
- 6 -Ost
- 7 Wörth Regensburger Str.
- 7 8 -Polizei
- 8 9 -Marktplatz
- 9 10 -Tankstelle
- 11 -Petersplatz
- 12 -Siedlung
- 13 -Reitfeld
- 15 -Am Brand
- 11 20 -Ostenstraße
- 13 23 Tiefenthal West
- 14 24 -Feuerwehrhaus
- 15 25 Hofdorf Dorfplatz
- 16 26 -Winzerweg
- 17 27 Zinzendorf West
- 18 28 -Ortsmitte
- 20 Hof bei Wörth a.d.Do.

Am 24.12. und 31.12. Verkehr wie an Samstagen falls diese Tage nicht auf einen Sonntag fallen. Einschränkungen hierzu entnehmen Sie bitte der Tagespresse oder unter [www.rvv.de](http://www.rvv.de) Gültig ab 20.07.2024

**A** = fährt A

**VF** = an Schultagen; am ersten Schultag nach den Sommerferien & letzten Schultag vor den Weihnachts-, Oster- und Pfingstferien 1:30 Std. früher; am letzten Schultag vor den Sommerferien 2:40 Std. früher

**nFR** = nicht freitags

**FR** = nur freitags

Montag - Freitag	
10	
11	
12	
13	38 <sup>A</sup> / <sub>VF</sub>
14	
15	43 <sup>FR</sup>
16	14 <sup>nFR</sup> 51
17	
18	



Am 24.12. und 31.12. Verkehr wie an Samstagen falls diese Tage nicht auf einen Sonntag fallen. Einschränkungen hierzu entnehmen Sie bitte der Tagespresse oder unter [www.rvv.de](http://www.rvv.de) Gültig ab 20.07.2024

- A** = fährt A
- vF** = an Schultagen; am ersten Schultag nach den Sommerferien & letzten Schultag vor den Weihnachts-, Oster- und Pfingstferien 1:30 Std. früher; am letzten Schultag vor den Sommerferien 2:40 Std. früher
- nFR** = nicht freitags
- FR** = nur freitags

Montag - Freitag	
10	
11	
12	
13	39 <sup>A</sup> / <sub>VF</sub>
14	
15	44 <sup>FR</sup>
16	15 <sup>nFR</sup> 52
17	
18	



Am 24.12. und 31.12. Verkehr wie an Samstagen falls diese Tage nicht auf einen Sonntag fallen. Einschränkungen hierzu entnehmen Sie bitte der Tagespresse oder unter [www.rvv.de](http://www.rvv.de) Gültig ab 20.07.2024

**A** = fährt A

**vF** = an Schultagen; am ersten Schultag nach den Sommerferien & letzten Schultag vor den Weihnachts-, Oster- und Pfingstferien 1:30 Std. früher; am letzten Schultag vor den Sommerferien 2:40 Std. früher

**nFR** = nicht freitags

**FR** = nur freitags

Montag - Freitag	
10	
11	
12	
13	40 <sup>A</sup> / <sub>vF</sub>
14	
15	45 <sup>FR</sup>
16	16 <sup>nFR</sup> 53
17	
18	



Am 24.12. und 31.12. Verkehr wie an Samstagen falls diese Tage nicht auf einen Sonntag fallen. Einschränkungen hierzu entnehmen Sie bitte der Tagespresse oder unter [www.rvv.de](http://www.rvv.de) Gültig ab 20.07.2024

**A** = fährt A

**vF** = an Schultagen; am ersten Schultag nach den Sommerferien & letzten Schultag vor den Weihnachts-, Oster- und Pfingstferien 1:30 Std. früher; am letzten Schultag vor den Sommerferien 2:40 Std. früher

**nFR** = nicht freitags

**FR** = nur freitags



**Montag - Freitag**

05													
06	30 <sup>A</sup>												
07	05 <sup>B</sup>												
08													
09													
10													
11													
12													
13	33 <sup>C</sup>												
14													
15													
16	59 <sup>nFR</sup>												
17	54 <sup>nA</sup>												

Am 24.12. und 31.12. Verkehr wie an Samstagen falls diese Tage nicht auf einen Sonntag fallen. Einschränkungen hierzu entnehmen Sie bitte der Tagespresse oder unter [www.rvv.de](http://www.rvv.de) Gültig ab 20.07.2024

**A - B** = Fahrwege

**VF** = an Schultagen; am ersten Schultag nach den Sommerferien & letzten Schultag vor den Weihnachts-, Oster- und Pfingstferien 1:30 Std. früher; am letzten Schultag vor den Sommerferien 2:40 Std. früher

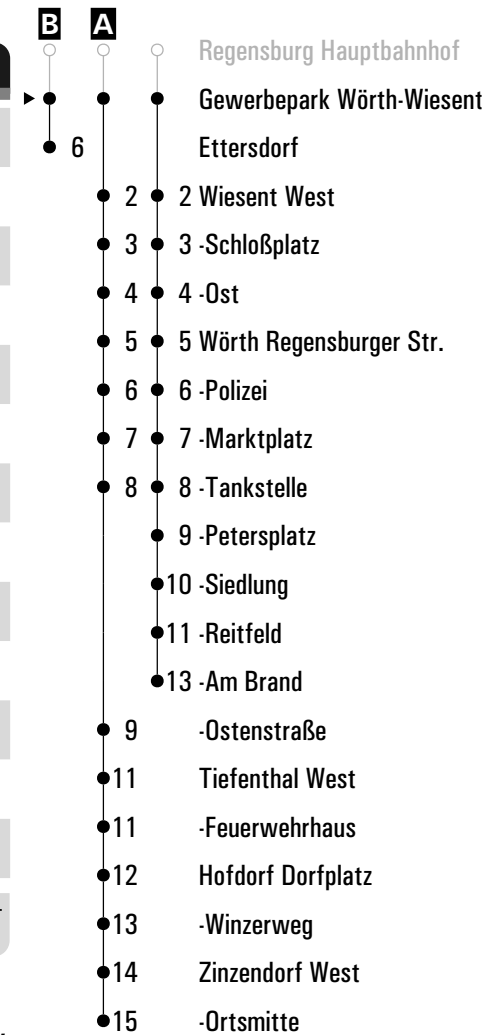
**C** = bis Wiesent Ost

**nFR** = nicht freitags

**nA** = nicht im Monat August

**s** = nur an Schultagen

Fahrwege mit Fahrzeit in Minuten



Montag - Freitag	
06	32 <sup>A</sup> <sub>s</sub>
07	
08	
09	
10	
11	
12	
13	35 <sup>B</sup> <sub>VF</sub>
14	
15	46 <sup>FR</sup>
16	17 <sup>nFR</sup> 54
17	01 <sup>C</sup> <sub>nFR</sub> 56 <sup>C</sup> <sub>nA</sub>



Am 24.12. und 31.12. Verkehr wie an Samstagen falls diese Tage nicht auf einen Sonntag fallen. Einschränkungen hierzu entnehmen. Gültig ab 20.07.2024  
 Sie bitte der Tagespresse oder unter [www.rvv.de](http://www.rvv.de)

- A** = fährt A
- VF** = an Schultagen; am ersten Schultag nach den Sommerferien & letzten Schultag vor den Weihnachts-, Oster- und Pfingstferien 1:30 Std. früher; am letzten Schultag vor den Sommerferien 2:40 Std. früher
- B** = bis Wiesent Ost
- C** = bis Wörth Am Brand
- nFR** = nicht freitags
- nA** = nicht im Monat August
- s** = nur an Schultagen
- FR** = nur freitags

Montag - Freitag	
06	33 <sup>A</sup> <sub>S</sub>
07	
08	
09	
10	
11	
12	
13	36 <sup>B</sup> <sub>VF</sub>
14	
15	47 <sup>FR</sup>
16	18 <sup>nFR</sup> 55
17	02 <sup>C</sup> <sub>nFR</sub> 57 <sup>C</sup> <sub>nA</sub>



Am 24.12. und 31.12. Verkehr wie an Samstagen falls diese Tage nicht auf einen Sonntag fallen. Einschränkungen hierzu entnehmen. Gültig ab 20.07.2024  
 Sie bitte der Tagespresse oder unter [www.rvv.de](http://www.rvv.de)

- A** = fährt A
- VF** = an Schultagen; am ersten Schultag nach den Sommerferien & letzten Schultag vor den Weihnachts-, Oster- und Pfingstferien 1:30 Std. früher; am letzten Schultag vor den Sommerferien 2:40 Std. früher
- B** = bis Wiesent Ost
- C** = bis Wörth Am Brand
- nFR** = nicht freitags
- nA** = nicht im Monat August
- s** = nur an Schultagen
- FR** = nur freitags



Montag - Freitag											
05											
06	34 <sup>A</sup> <sub>s</sub>										
07											
08											
09											
10											
11											
12											
13											
14											
15	48 <sup>FR</sup>										
16	19 <sup>nFR</sup>	56									
17	03 <sup>B</sup> <sub>nFR</sub>	58 <sup>B</sup> <sub>nA</sub>									
18											
19											
20											
21											



Am 24.12. und 31.12. Verkehr wie an Samstagen falls diese Tage nicht auf einen Sonntag fallen. Einschränkungen hierzu entnehmen. Gültig ab 20.07.2024  
 Sie bitte der Tagespresse oder unter [www.rvv.de](http://www.rvv.de)

**A** = fährt A    **B** = bis Wörth Am Brand    **nFR** = nicht freitags    **nA** = nicht im Monat August    **s** = nur an Schultagen    **FR** = nur freitags

Montag - Freitag	
05	
06	35 <sup>A</sup> <sub>S</sub>
07	
08	
09	
10	
11	
12	
13	34 <sup>B</sup> <sub>VF</sub>
14	
15	49 <sup>FR</sup>
16	20 <sup>nFR</sup> 57
17	04 <sup>B</sup> <sub>nFR</sub> 59 <sup>B</sup> <sub>nA</sub>



Am 24.12. und 31.12. Verkehr wie an Samstagen falls diese Tage nicht auf einen Sonntag fallen. Einschränkungen hierzu entnehmen Sie bitte der Tagespresse oder unter [www.rvv.de](http://www.rvv.de) Gültig ab 20.07.2024

- A** = fährt A
- VF** = an Schultagen; am ersten Schultag nach den Sommerferien & letzten Schultag vor den Weihnachts-, Oster- und Pfingstferien 1:30 Std. früher; am letzten Schultag vor den Sommerferien 2:40 Std. früher
- B** = bis Wörth Am Brand
- nFR** = nicht freitags
- nA** = nicht im Monat August
- s** = nur an Schultagen
- FR** = nur freitags

Montag - Freitag	
06	36 <sup>A</sup> <sub>s</sub> <sup>C</sup>
07	
08	
09	
10	
11	
12	
13	35 <sup>B</sup> <sub>VF</sub> 43 <sup>A</sup> <sub>VF</sub>
14	
15	50 <sup>FR</sup>
16	21 <sup>nFR</sup> 58
17	05 <sup>B</sup> <sub>nFR</sub>
18	00 <sup>B</sup> <sub>nA</sub>



Am 24.12. und 31.12. Verkehr wie an Samstagen falls diese Tage nicht auf einen Sonntag fallen. Einschränkungen hierzu entnehmen Sie bitte der Tagespresse oder unter [www.rvv.de](http://www.rvv.de) Gültig ab 20.07.2024

- A** = fährt A
- VF** = an Schultagen; am ersten Schultag nach den Sommerferien & letzten Schultag vor den Weihnachts-, Oster- und Pfingstferien 1:30 Std. früher; am letzten Schultag vor den Sommerferien 2:40 Std. früher
- B** = bis Wörth Am Brand
- C** = bis Zinzendorf Ortsmitte
- nFR** = nicht freitags
- nA** = nicht im Monat August
- s** = nur an Schultagen
- FR** = nur freitags

Montag - Freitag	
06	37 <sup>A,C</sup> <sub>S</sub>
07	
08	
09	
10	
11	
12	
13	36 <sup>B</sup> <sub>VF</sub> 44 <sup>A</sup> <sub>VF</sub>
14	
15	51 <sup>FR</sup>
16	22 <sup>nFR</sup> 59
17	06 <sup>B</sup> <sub>nFR</sub>
18	01 <sup>B</sup> <sub>nA</sub>



Am 24.12. und 31.12. Verkehr wie an Samstagen falls diese Tage nicht auf einen Sonntag fallen. Einschränkungen hierzu entnehmen Sie bitte der Tagespresse oder unter [www.rvv.de](http://www.rvv.de) Gültig ab 20.07.2024

- A** = fährt A
- VF** = an Schultagen; am ersten Schultag nach den Sommerferien & letzten Schultag vor den Weihnachts-, Oster- und Pfingstferien 1:30 Std. früher; am letzten Schultag vor den Sommerferien 2:40 Std. früher
- B** = bis Wörth Am Brand
- C** = bis Zinzendorf Ortsmitte
- nFR** = nicht freitags
- nA** = nicht im Monat August
- S** = nur an Schultagen
- FR** = nur freitags

Montag - Freitag	
06	38 <sup>A,C</sup> <sub>S</sub>
07	
08	
09	
10	
11	
12	
13	38 <sup>B</sup> <sub>VF</sub> 45 <sup>A</sup> <sub>VF</sub>
14	
15	52 <sup>FR</sup>
16	23 <sup>nFR</sup>
17	00    07 <sup>B</sup> <sub>nFR</sub>
18	02 <sup>B</sup> <sub>nA</sub>



Am 24.12. und 31.12. Verkehr wie an Samstagen falls diese Tage nicht auf einen Sonntag fallen. Einschränkungen hierzu entnehmen Sie bitte der Tagespresse oder unter [www.rvv.de](http://www.rvv.de)    Gültig ab 20.07.2024

- A** = fährt A
- VF** = an Schultagen; am ersten Schultag nach den Sommerferien & letzten Schultag vor den Weihnachts-, Oster- und Pfingstferien 1:30 Std. früher; am letzten Schultag vor den Sommerferien 2:40 Std. früher
- B** = bis Wörth Am Brand
- C** = bis Zinzendorf Ortsmitte
- nFR** = nicht freitags
- nA** = nicht im Monat August
- S** = nur an Schultagen
- FR** = nur freitags



**Montag - Freitag**

11																				
12																				
13	39	<b>A</b>																		
		<b>vF</b>																		
14																				
15	53	<b>FR</b>																		
16	24	<b>nFR</b>																		
17	01		08	<b>A</b>																
				<b>nFR</b>																
18	03	<b>A</b>																		
		<b>nA</b>																		
19																				
20																				

- Regensburg Hauptbahnhof
- ▶ ● Wörth Petersplatz
- 1 -Siedlung
- 2 -Reitfeld
- 4 -Am Brand
- 9 -Ostenstraße
- 12 Tiefenthal West
- 13 -Feuerwehrhaus
- 14 Hofdorf Dorfplatz
- 15 -Winzerweg
- 16 Zinzendorf West
- 17 -Ortsmitte

Am 24.12. und 31.12. Verkehr wie an Samstagen falls diese Tage nicht auf einen Sonntag fallen. Einschränkungen hierzu entnehmen Sie Gültig ab 20.07.2024 bitte der Tagespresse oder unter [www.rvv.de](http://www.rvv.de)

- vF** = an Schultagen; am ersten Schultag nach den Sommerferien & letzten Schultag vor den Weihnachts-, Oster- und Pfingstferien 1:30 Std. früher; am letzten Schultag vor den Sommerferien 2:40 Std. früher
- A** = bis Wörth Am Brand
- nFR** = nicht freitags
- nA** = nicht im Monat August
- FR** = nur freitags



**Montag - Freitag**

11																				
12																				
13	40	<b>A</b>																		
14																				
15	54	<b>FR</b>																		
16	25	<b>nFR</b>																		
17	03		09	<b>A</b>																
18	04	<b>A</b>																		
19																				
20																				

Fahrwege mit Fahrzeit in Minuten

- Regensburg Hauptbahnhof
- ▶ ● Wörth Siedlung
- 1 -Reitfeld
- 3 -Am Brand
- 8 -Ostenstraße
- 11 Tiefenthal West
- 12 -Feuerwehrhaus
- 13 Hofdorf Dorfplatz
- 14 -Winzerweg
- 15 Zinzendorf West
- 16 -Ortsmitte

Am 24.12. und 31.12. Verkehr wie an Samstagen falls diese Tage nicht auf einen Sonntag fallen. Einschränkungen hierzu entnehmen Sie Gültig ab 20.07.2024 bitte der Tagespresse oder unter [www.rvv.de](http://www.rvv.de)

**vF** = an Schultagen; am ersten Schultag nach den Sommerferien & letzten Schultag vor den Weihnachts-, Oster- und Pfingstferien 1:30 Std. früher; am letzten Schultag vor den Sommerferien 2:40 Std. früher

**A** = bis Wörth Am Brand

**nFR** = nicht freitags

**nA** = nicht im Monat August

**FR** = nur freitags



**Montag - Freitag**

11																				
12																				
13	41	<b>A</b> <b>vF</b>																		
14																				
15	55	<b>FR</b>																		
16	26	<b>nFR</b>																		
17	04		10	<b>A</b> <b>nFR</b>																
18	05	<b>A</b> <b>nA</b>																		
19																				
20																				

Fahrwege mit Fahrzeit in Minuten

- Regensburg Hauptbahnhof
- ▶ ● Wörth Reitfeld
- 2 -Am Brand
- 7 -Ostenstraße
- 10 Tiefenthal West
- 11 -Feuerwehrhaus
- 12 Hofdorf Dorfplatz
- 13 -Winzerweg
- 14 Zinzendorf West
- 15 -Ortsmitte

Am 24.12. und 31.12. Verkehr wie an Samstagen falls diese Tage nicht auf einen Sonntag fallen. Einschränkungen hierzu entnehmen Sie Gültig ab 20.07.2024 bitte der Tagespresse oder unter [www.rvv.de](http://www.rvv.de)

**vF** = an Schultagen; am ersten Schultag nach den Sommerferien & letzten Schultag vor den Weihnachts-, Oster- und Pfingstferien 1:30 Std. früher; am letzten Schultag vor den Sommerferien 2:40 Std. früher

**A** = bis Wörth Am Brand

**nFR** = nicht freitags

**nA** = nicht im Monat August

**FR** = nur freitags



Montag - Freitag	
11	
12	
13	
14	
15	57 <sup>FR</sup>
16	28 <sup>nFR</sup>
17	06
18	
19	
20	
21	



Am 24.12. und 31.12. Verkehr wie an Samstagen falls diese Tage nicht auf einen Sonntag fallen. Einschränkungen hierzu entnehmen Sie Gültig ab 20.07.2024 bitte der Tagespresse oder unter [www.rvv.de](http://www.rvv.de)

**nFR** = nicht freitags      **FR** = nur freitags

Fahrwege mit Fahrzeit in Minuten

Montag - Freitag	
05	
06	39 <sup>s</sup>
07	
08	
09	
10	
11	
12	
13	47 <sup>A</sup> <sub>VF</sub>
14	
15	
16	02 <sup>FR</sup> 33 <sup>nFR</sup>
17	11
18	



Am 24.12. und 31.12. Verkehr wie an Samstagen falls diese Tage nicht auf einen Sonntag fallen. Einschränkungen hierzu entnehmen Sie bitte der Tagespresse oder unter [www.rvv.de](http://www.rvv.de)    Gültig ab 20.07.2024

**A** = fährt A

**VF** = an Schultagen; am ersten Schultag nach den Sommerferien & letzten Schultag vor den Weihnachts-, Oster- und Pfingstferien 1:30 Std. früher; am letzten Schultag vor den Sommerferien 2:40 Std. früher

**nFR** = nicht freitags

**s** = nur an Schultagen

**FR** = nur freitags

**RVV** **5A** **H** Tiefenthal West  
 ▶ Zinzendorf Ortsmitte

Fahrwege mit Fahrzeit in Minuten



Montag - Freitag	
05	
06	41 <sup>s</sup>
07	
08	
09	
10	
11	
12	
13	49 <sup>A</sup> <sub>VF</sub>
14	
15	
16	05 <sup>FR</sup> 36 <sup>nFR</sup>
17	14
18	

Am 24.12. und 31.12. Verkehr wie an Samstagen falls diese Tage nicht auf einen Sonntag fallen. Einschränkungen hierzu entnehmen Sie bitte der Tagespresse oder unter [www.rvv.de](http://www.rvv.de) Gültig ab 20.07.2024

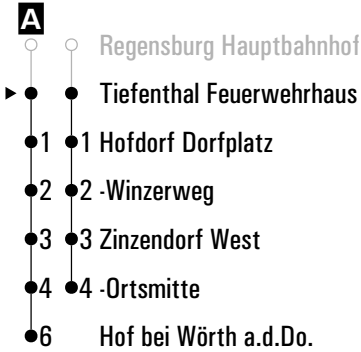
- A** = fährt A
- VF** = an Schultagen; am ersten Schultag nach den Sommerferien & letzten Schultag vor den Weihnachts-, Oster- und Pfingstferien 1:30 Std. früher; am letzten Schultag vor den Sommerferien 2:40 Std. früher
- nFR** = nicht freitags
- s** = nur an Schultagen
- FR** = nur freitags



Montag - Freitag

05																				
06	41 <sup>s</sup>																			
07																				
08																				
09																				
10																				
11																				
12																				
13	50 <sup>A</sup> <sub>VF</sub>																			
14																				
15																				
16	06 <sup>FR</sup>	37 <sup>nFR</sup>																		
17	15																			
18																				

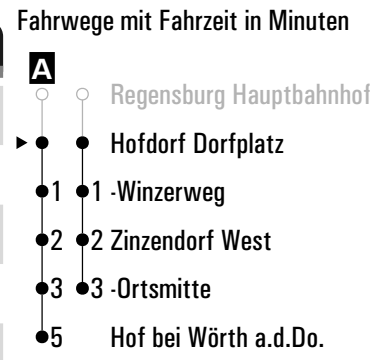
Fahrwege mit Fahrzeit in Minuten



Am 24.12. und 31.12. Verkehr wie an Samstagen falls diese Tage nicht auf einen Sonntag fallen. Einschränkungen hierzu entnehmen Sie bitte der Tagespresse oder unter [www.rvv.de](http://www.rvv.de) Gültig ab 20.07.2024

- A** = fährt A
- VF** = an Schultagen; am ersten Schultag nach den Sommerferien & letzten Schultag vor den Weihnachts-, Oster- und Pfingstferien 1:30 Std. früher; am letzten Schultag vor den Sommerferien 2:40 Std. früher
- nFR** = nicht freitags
- s** = nur an Schultagen
- FR** = nur freitags

Montag - Freitag	
05	
06	42 <sup>s</sup>
07	
08	
09	
10	
11	
12	
13	51 <sup>A</sup> <sub>VF</sub>
14	
15	
16	07 <sup>FR</sup> 38 <sup>nFR</sup>
17	16
18	



Am 24.12. und 31.12. Verkehr wie an Samstagen falls diese Tage nicht auf einen Sonntag fallen. Einschränkungen hierzu entnehmen Sie bitte der Tagespresse oder unter [www.rvv.de](http://www.rvv.de)      Gültig ab 20.07.2024

- A** = fährt A
- VF** = an Schultagen; am ersten Schultag nach den Sommerferien & letzten Schultag vor den Weihnachts-, Oster- und Pfingstferien 1:30 Std. früher; am letzten Schultag vor den Sommerferien 2:40 Std. früher
- nFR** = nicht freitags
- s** = nur an Schultagen
- FR** = nur freitags



**Montag - Freitag**

05																				
06	43 <sup>s</sup>																			
07																				
08																				
09																				
10																				
11																				
12																				
13	52 <sup>A</sup> <sub>VF</sub>																			
14																				
15																				
16	08 <sup>FR</sup>	39 <sup>nFR</sup>																		
17	17																			
18																				

Fahrwege mit Fahrzeit in Minuten



Am 24.12. und 31.12. Verkehr wie an Samstagen falls diese Tage nicht auf einen Sonntag fallen. Einschränkungen hierzu entnehmen Sie bitte der Tagespresse oder unter [www.rvv.de](http://www.rvv.de) Gültig ab 20.07.2024

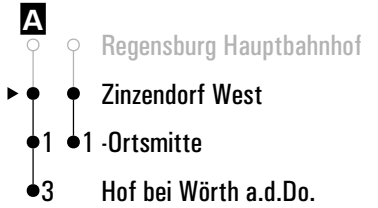
- A** = fährt A
- VF** = an Schultagen; am ersten Schultag nach den Sommerferien & letzten Schultag vor den Weihnachts-, Oster- und Pfingstferien 1:30 Std. früher; am letzten Schultag vor den Sommerferien 2:40 Std. früher
- nFR** = nicht freitags
- s** = nur an Schultagen
- FR** = nur freitags



**Montag - Freitag**

05														
06	44 <sup>s</sup>													
07														
08														
09														
10														
11														
12														
13	53 <sup>A</sup> <sub>VF</sub>													
14														
15														
16	09 <sup>FR</sup>	40 <sup>nFR</sup>												
17	18													
18														

Fahrwege mit Fahrzeit in Minuten



Am 24.12. und 31.12. Verkehr wie an Samstagen falls diese Tage nicht auf einen Sonntag fallen. Einschränkungen hierzu entnehmen Sie bitte der Tagespresse oder unter [www.rvv.de](http://www.rvv.de) Gültig ab 20.07.2024

- A** = fährt A
- VF** = an Schultagen; am ersten Schultag nach den Sommerferien & letzten Schultag vor den Weihnachts-, Oster- und Pfingstferien 1:30 Std. früher; am letzten Schultag vor den Sommerferien 2:40 Std. früher
- nFR** = nicht freitags
- s** = nur an Schultagen
- FR** = nur freitags

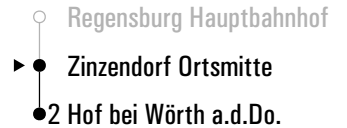


**Montag - Freitag**

10  
11  
12  
13  
14  
15

54<sup>VF</sup>

Fahrwege mit Fahrzeit in Minuten



Am 24.12. und 31.12. Verkehr wie an Samstagen falls diese Tage nicht auf einen Sonntag fallen. Einschränkungen hierzu entnehmen Sie Gültig ab 20.07.2024 bitte der Tagespresse oder unter [www.rvv.de](http://www.rvv.de)

**VF** = an Schultagen; am ersten Schultag nach den Sommerferien & letzten Schultag vor den Weihnachts-, Oster- und Pfingstferien 1:30 Std. früher; am letzten Schultag vor den Sommerferien 2:40 Std. früher